Příloha č. 5r
Vyhodnocení připomínek obcí a veřejnosti

k materiálu

- **Návrh Změny č. 2 Územního rozvojového plánu**
- **Vyhodnocení vlivů návrhu Změny č. 2 Územního rozvojového plánu na udržitelný rozvoj území**
- **návrhy jednotlivých územních opatření k akceleračním oblastem vymezeným v návrhu Změny č. 2 Územního rozvojového plánu**

Seznam použitých zkratek ve Vypořádání:

Akcelerační oblast pro FVE – Akcelerační oblast pro rozvoj výroby energie z energie slunečního záření
Akcelerační oblast pro VTE – Akcelerační oblast pro rozvoj výroby energie z větrné energie
AO – Akcelerační oblast
AOS – viz Akcelerační oblast pro FVE
AOV – viz Akcelerační oblast pro VTE
AZÚR – Aktualizace zásad územního rozvoje
Biologické posouzení – Posouzení návrhu akcelerační oblasti ve vztahu k výskytu volně žijících živočichů, planě rostoucích rostlin a přírodních stanovišť v akcelerační oblasti podle § 11 odst. 3 ZOZE, nebo je nahrazující posouzení podle § 11 odst. 4 ZOZE
BPA – Bisfenol A
ČESON – Česká společnost pro ochranu netopýrů
ČR – Česká republika
ČSO – Česká společnost ornitologická
DMK – Dálkový migrační koridor
EIA – Posuzování vlivů záměru na životní prostředí (Environmental Impact Assessment); v přeneseném slova smyslu též výsledek tohoto posuzování, tedy Vyhodnocení vlivů záměru na životní prostředí
EU – Evropská unie
EVL – Evropsky významná lokalita soustavy Natura 2000
FVE – Fotovoltaická elektrárna
HIA – význam č. 1: Hodnocení vlivů na veřejné zdraví (Health Impact Assessment); význam č. 2: Posouzení vlivů na kulturní dědictví (Heritage Impact Assessment)
CHOPAV – Chráněná oblast přirozené akumulace vod
JČK – Jihočeský kraj
JMK – Jihomoravský kraj
MMR – Ministerstvo pro místní rozvoj
MPO – Ministerstvo průmyslu a obchodu
MSK – Moravskoslezský kraj
MŽP – Ministerstvo životního prostředí
NDOP – Nálezová databáze ochrany přírody
NGÚP – Národní geoportál územního plánování
NPK – Národní kulturní památka
NRBK – Nadregionální biokoridor ÚSES
NSZ = SZ – Zákon č. 283/2021 Sb., stavební zákon
OLK – Olomoucký kraj
OZE – Obnovitelné zdroje energie
PFAS – Perfluoralkylové a polyfluoralkylové látky
PO – Ptačí oblast soustavy Natura 2000
PUPFL – Pozemky určené pro plnění funkcí lesa
PÚR ČR – Politika územního rozvoje České republiky
RED III – viz Směrnice RED III
SEA – Posuzování vlivů koncepcí na životní prostředí (Strategic Environmental Assessment); v přeneseném slova smyslu též výsledek tohoto posuzování, tedy Vyhodnocení vlivů koncepce na životní prostředí
SF6 – Fluorid sírový
SFEU – Smlouva o fungování Evropské unie
Směrnice RED III – Směrnice Evropského parlamentu a Rady (EU) 2018/2001 ze dne 11. prosince 2018, o podpoře využívání energie z obnovitelných zdrojů, ve znění směrnice Evropského parlamentu a Rady (EU) 2023/2413 ze dne 18. října 2023
ÚAP – Územně analytické podklady
ÚO – Územní opatření
ÚPD – Územně plánovací dokumentace
ÚRP – Územní rozvojový plán
ÚSES – Územní systém ekologické stability
ÚSKP – Ústřední seznam kulturních památek
UNESCO – Organizace OSN (Organizace spojených národů) pro vzdělání, vědu a kulturu
ÚÚR – Ústav územního rozvoje
VPO – Veřejně prospěšná opatření
VPS – Veřejně prospěšná stavba
VRT – Vysokorychlostní trať
VTE – Větrná elektrárna
VTL – Vysokotlaký (plynovod)
VVN – Velmi vysoké napětí
VVURÚ – Vyhodnocení vlivů na udržitelný rozvoj území
Z1a – Změna č. 1a ÚRP
Z1b – Změna č. 1b ÚRP
ZCHD – Zvláště chráněný druh
ZIP balíček – Datový balíček obsahující data dle § 59 odst. 3 zák. 283/2021 Sb., stavební zákon
ZOPK – Zákon č. 114/1992 Sb., o ochraně přírody a krajiny
ZOZE – Zákon č. 249/2025 Sb., o urychlení využívání některých obnovitelných zdrojů energie a o změně souvisejících zákonů (zákon o urychlení využívání obnovitelných zdrojů energie)
ZPF – Zemědělský půdní fond
ZÚR – Zásady územního rozvoje
Záměr OZE – viz Záměr pro využití OZE
Záměr pro využití OZE - Záměr pro využití obnovitelného zdroje energie ve smyslu § 2 písm. a) ZOZE
ZVN – Zvláště vysoké napětí
Z2 ÚRP – Změna č. 2 ÚRP

ZÁZNAM O ÚČINNOSTI	
Správní orgán, který změnu ÚRP vydal: Vláda České republiky Číslo změny: 2 Datum nabytí účinnosti: 25. 8. 2026	Pořizovatel: Ministerstvo pro místní rozvoj ČR Oprávněná úřední osoba: Ing. Vladimír Voldřich, Funkce: ředitel odboru územního plánování Podpis: Ing. Vladimír Voldřich Digitálně podepsal Ing. Vladimír Voldřich Datum: 2026.10.04 16:53:32 +02'00'

Seznam připomínek:

Poř. č.	Připomínkové místo	Číslo jednací	Článek	AO	Připomínka	Vyhodnocení

3186.	Konečný Petr	MMR-39082-2026-81	99bk, 99bl, 99czzd	AOS11, AOS12, AOV79	**Věc: Připomínka k návrhu Změny č. 2 Územního rozvojového plánu ČR (ÚRP ČR)**
					
					Podávám připomínku k návrhu vymezení akceleračních oblastí pro větrné elektrárny (VTE) v území:
					• AO č. UA 79 Vintířov, oblast Sokolovsko, kraj Karlovarský
					• AO č. UO 11 Březová, oblast Sokolovsko, kraj Karlovarský
					• AO č. UO 12 Dolní Nivy, oblast Sokolovsko, kraj Karlovarský
					
					Na základě níže uvedených důvodů **nesouhlasím** s tímto návrhem změny č. 2 ÚRP ČR, který se týká vymezení akceleračních oblastí pro výrobu energie z obnovitelných zdrojů. Uvádím základní **důvody**:
					
					• **Nedostatky návrhu**
					  • návrh není dostatečně odůvodněn a **chybí konkrétní podklady** (zákon č. 500/2004 Sb.)
					  • nebyly dostatečně posouzeny **dopady na životní prostředí** (zákon č. 100/2001 Sb.)
					  • hrozí **narušení krajiny a přírody** (zákon č. 114/1992 Sb.)
					  • návrh **nerespektuje ochranu hodnot území a kvalitu bydlení** (zákon č. 283/2021 Sb.)
					  • nebyly posouzeny jiné **varianty řešení, zejména využití brownfieldů** (opuštěných a již narušených ploch) a návrh tak neodůvodněně zasahuje do volné krajiny
					  • vychází **pouze z expertních odhadů** (počet věží, výkon, rozmístění)
					  • návrh **řeší problémy až dodatečně**, místo aby jim předešel
					  • nejsou dostatečně vyhodnoceny **kumulativní dopady více záměrů v území**
					• **Příroda a krajina**
					  • výskyt chráněných druhů (ptáci, netopýři) a zásah do migračních tras (vlk, rys apod.)
					  • narušení prvků ÚSES (biokoridory)
					  • zásadní změna krajiny a její industrializace
					  • dominantní stavby (až cca 250 m vysoké) viditelné na velké vzdálenosti
					  • chybí posouzení nočního osvětlení
					  • nedostatečně řešen kumulativní vliv více větrných elektráren
					• **Voda a klima**
					  • narušení vsakování vody do půdy a změna odtokových poměrů
					  • zhoršení schopnosti krajiny zadržovat vodu a riziko vysychání krajiny
					  • nedostatečné odstupy od vodních toků (např. 8 m)
					  • chybí posouzení vlivu na mikroklima
					• **Zemědělská půda**
					  • zábor a znehodnocení kvalitní půdy
					  • možné zásahy do půd I. a II. třídy ochrany (nejcennější půdy)
					  • zhutnění půdy a zvýšení eroze a rozdělení (fragmentace) pozemků
					  • nejasný stav a poškození meliorací
					• **Dopady na obyvatele**
					  • hluk a jeho dlouhodobý vliv
					  • blikání stínů (stroboskopický efekt)
					  • změna charakteru bydlení
					  • pokles hodnoty nemovitosti
					  • není dostatečně vysvětleno, jak byla stanovena vzdálenost od obytné zástavby
					• **Technická a bezpečnostní rizika**
					  • odlet ledu z rotorů v zimě
					  • zásah bleskem
					  • požáry zařízení (obtížně zvládnutelné zásahy)
					  • pád částí konstrukce
					  • únik provozních kapalin
					  • šíření požáru do krajiny
					  • kontaminace půdy a vody
						Akceptováno částečně.
						Akcelerační oblast AOS12 – Dolní Nivy byla vypuštěna. Akcelerační oblasti AOV79 – Vintířov a AOS11 – Březová jsou vymezeny v souladu se zákonem č. 249/2025 Sb. (ZOZE). Akcelerační oblast AOS11 – Březová však byla plošně zmenšena.
						
						Vymezení akceleračních oblastí proběhlo na základě biologického posouzení konkrétních navrhovaných území podle § 11 odst. 3 resp. 4 zákona č. 249/2025 Sb. (ZOZE), jehož výsledky spolu s výsledky vyhodnocení vlivů na životní prostředí (SEA/VVURÚ, Příloha 5 k Změně č. 2 ÚRP) byly zapracovány do návrhu; oblasti, u nichž autorizované osoby identifikovaly významné negativní nebo kumulativní vlivy, byly ze Změny č. 2 ÚRP vyloučeny (odůvodnění Změny č. 2 ÚRP, odst. 32). Konkrétní záměry se nadále povolují v souladu se stavebním zákonem za podmínek stanovených v územním opatření.
						Posouzení kumulativních vlivů na životní prostředí a veřejné zdraví proběhlo v rámci VVURÚ na úrovni koncepce, a to jak pro každou akcelerační oblast individuálně, tak pro Změnu č. 2 ÚRP jako celek (karty AO, příloha č. 2 SEA). Zadání Změny č. 2 ÚRP schválené vládou ČR nepožadovalo variantní řešení. Vlivy návrhu, včetně kumulativních vlivů, byly posouzeny na úrovni koncepce v rámci VVURÚ. Proběhlo hodnocení nulové varianty (platné znění ÚRP) vůči navrhované variantě (Změna č. 2 ÚRP). Požadavek na preferenci brownfieldů je reflektován v § 4 odst. 3 ZOZE a čl. 15c směrnice RED III, jež sice takové plochy upřednostňují, avšak nevylučují vymezení akcelerační oblasti na jiných pozemcích – vymezení výhradně na degradovaných plochách ostatně nebylo s ohledem na prostorové nároky VTE proveditelné.
						Pro výběr ploch akceleračních oblastí byla využita mapa citlivosti ptáků vůči VTE, zpracovaná Českou společností ornitologickou; území s extrémním a vysokým kolizním rizikem do akceleračních oblastí zahrnuta nebyla. Pro každou akcelerační oblast bylo zpracováno biologické posouzení, jehož výsledky byly zapracovány do podmínek územních opatření – jde zejména o podmínky na ochranu významných biotopů, biologický dozor ve fázi přípravy a realizace záměru, monitoring mortality ptáků, využití detekčních systémů a selektivní odstávky. Akcelerační oblasti jsou vymezeny mimo nadregionální a regionální biocentra; územní opatření vylučují zásah do prvků lokálního ÚSES a všech biokoridorů, s výjimkou nezbytného křížení liniové dopravní a technické infrastruktury. Nebyly identifikovány významné negativní vlivy na populace chráněných druhů živočichů, včetně ptáků, netopýrů a velkých savců, které by bránily vymezení akceleračních oblastí.
						Při výběru ploch byl jedním z vstupních podkladů screening území z hlediska ochrany krajinného rázu. Výsledky posouzení krajinného rázu v rámci VVURÚ vedly již při přípravě návrhu

Poř. č.	Připomínkové místo	Číslo jednací	Článek	AO	Připomínka	Vyhodnocení

					Není jasné, kdo nese odpovědnost za škody na zdraví a majetku.
					
					• **Kumulace vlivů**
					  • sčítání hluku, zásahů do krajiny a vizuální zátěže
					  • dopady více elektráren nejsou vyhodnoceny společně
					  • výsledný dopad na životní prostředí i lidi může být výrazně vyšší
					• **Rozpor se zákony ČR a EU**
					  • správní řád (zákon č. 500/2004 Sb.)
					  • ochrana přírody (zákon č. 114/1992 Sb.)
					  • EIA (zákon č. 100/2001 Sb.)
					  • ochrana půdy (zákon č. 334/1992 Sb.)
					  • stavební zákon (zákon č. 283/2021 Sb.)
					  • nesplnění podmínek směrnice EU RED III (nevhodně zvolená lokalita, nevyřešené dopady)
					  • návrh může zasahovat do práva na příznivé životní prostředí a ochranu zdraví podle Listiny základních lidských práv a svobod (čl. 31, čl. 35, čl. 11)
					  • porušení principu předběžné opatrnosti (čl. 191 SFEU), návrh je předkládán bez dostatečných podkladů a při existenci důvodných pochybnosti o jeho dopadech
					
					Navržená oblast má **zásadní střety s přírodou, krajinou, vodou i životem obyvatel**. Tyto problémy nejsou odstraněny, pouze částečně zmírňovány.
					Návrh nemá dostatečné podklady, neřeší varianty a nehodnotí kumulativní dopady, proto **požaduji vyloučení akcelerační oblasti z návrhu**.
						pro společné jednání a veřejné projednání k úplnému vypuštění 16 původně uvažovaných akceleračních oblastí a ke snížení limitu maximální výšky elektráren u 48 z 80 zbývajících oblastí pro VTE. K dalším redukcím došlo na základě výsledků projednání. Podmínky v územních opatřeních dále omezují barevné řešení doprovodných staveb a rozsah trvalých terénních úprav.
						Obavy z hluku, stroboskopického efektu a dopadů na pohodu bydlení jsou řešeny povinností zpracovat ke každému záměru VTE hlukovou studii zahrnující všechny stávající zdroje hluku v území a studii minimalizace shadow flicker efektu; zákonné hygienické limity musí záměry splnit v navazujícím stavebním řízení. Minimální vzdálenost 500 m od obytné zástavby sídel snižuje bezpečnostní rizika pro obyvatele; konkrétní podmínky umístění stavby, včetně opatření proti odletu námrazy, jsou stanoveny stavebním úřadem v rámci povolování záměru.
						Vliv na vodní režim, podzemní vody a případné narušení puklinových systémů bude předmětem podrobného hydrogeologického posouzení v navazujícím řízení. Podmínky pro ochranu ZPF jsou součástí územního opatření pro danou akcelerační oblast, čímž bude zajištěna stejná míra ochrany ZPF jako u záměru umisťovaných na ZPF mimo akcelerační oblasti. Souhlas s odnětím ze ZPF bude taktéž vydáván. Podmínky v územním opatření zakazují poškozování stávajících protierozních opatření a narušení funkce meliorací.
						Návrh Změny č. 2 ÚRP byl připraven v souladu s platnou legislativou ČR a EU, včetně zákona č. 249/2025 Sb. (ZOZE), směrnice RED III a Listiny základních práv a svobod; vymezení akceleračních oblastí a podmínky v územních opatřeních jsou stanoveny na základě zákona a v jeho mezích. Vymezení akcelerační oblasti nezakládá možnost vyvlastnění ani nezasahuje do práva na nedotknutelnost obydlí. Námitka porušení principu předběžné opatrnosti dle čl. 191 SFEU není opodstatněná; posouzení vlivů proběhlo na koncepční úrovni v souladu s požadavky ZOZE a příslušnými právními předpisy.
						K technickým a bezpečnostním rizikům (požáry, zásah bleskem, pád konstrukce) se uvádí, že použití certifikovaných technologií odpovídajících normám bude předmětem navazujících řízení. Odpovědnost za technický stav a případné škody na zdraví či majetku nese plně provozovatel zařízení podle občanského zákoníku (zákon č. 89/2012 Sb.). Zásah do půd I. a II. třídy ochrany byl minimalizován a činí pouze 0,2 % z celkové rozlohy AO (95,3 ha), přičemž vymezení AO nenahrazuje povinný souhlas orgánu ochrany ZPF. Pokles hodnoty nemovitostí v okolí VTE nebyl odbornými studiemi prokázán. Minimální odstupová vzdálenost 500 m od obytné zástavby byla zvolena jako bezpečný celostátní limit pro ochranu pohody bydlení a snížení rizik.

3187.	Bublíková Věra	MMR-39083-2026-81	I.1.b.2.	VTE	**PŘIPOMÍNKY K:** **I. návrhu Změny č. 2 Územního rozvojového plánu ČR (ÚRP ČR)** **II. Vyhodnocení vlivů návrhu Změny č. 2 ÚRP na udržitelný rozvoj území (SEA)**	**Neakceptováno.**

Poř. č.	Připomínkové místo	Číslo jednací	Článek	AO	Připomínka	Vyhodnocení
					III. návrhům jednotlivých územních opatřeni pro akcelerační oblasti (AO) vymezeným v návrhu Změny č. 2 ÚRP Tímto podávám připomínku k návrhu vymezeni akceleračních oblastí pro větrné elektrárny (VTE). Na základě níže uvedených důvodů **nesouhlasím** s návrhem změny č. 2 ÚRP ČR, Vyhodnocení vlivů návrhu Změny č. 2 ÚRP na udržitelný rozvoj území (SEA) a návrhům jednotlivých územních opatření pro akcelerační oblasti (AO) vymezeným v návrhu Změny č. 2 ÚRP. Veškeré níže uvedené připomínky se vztahují současně ke všem výše uvedeným projednávaným částem veřejné vyhlášky. **A. Nedostatky návrhu** • návrh není dostatečně odůvodněn a chybí konkrétní podklady (zákon č. 500/2004 Sb.) • nebyly dostatečně posouzeny dopady na životní prostředí (zákon č. 100/2001 Sb.) • hrozí narušení krajiny a přírody (zákon č. 114/1992 Sb.) • návrh nerespektuje ochranu hodnot území a kvalitu bydlení (zákon č. 283/2021 Sb.) • nebyly posouzeny jiné varianty řešení, zejména využiti brownfieldů (opuštěných a již narušených ploch) a návrh tak neodůvodněně zasahuje do volné krajiny • vychází pouze z expertních odhadů (počet věží, výkon, rozmístění) • návrh řeší problémy až dodatečně, místo aby jim předešel • nejsou dostatečně vyhodnoceny kumulativní dopady více záměrů v území **B. Příroda, krajina a životní prostředí** **1. Nedostatečné posouzení vlivů na životní prostředí** • výskyt chráněných druhů (ptáci, netopýři) a zásah do migračních tras (vlk, rys apod.) • narušení prvků ÚSES (biokoridory) • zásadní změna krajiny a její industrializace • dominantní stavby (až cca 250 m vysoké) viditelné na velké vzdálenosti • chybí posouzení nočního osvětlení • nedostatečně řešen kumulativní vliv více větrných elektráren **2. Nedostatečné posouzení vlivů na vodu a klima** • hrozí narušení vsakování vody do půdy a změna odtokových poměrů • může dojít ke zhoršení schopnosti krajiny zadržovat vodu a riziko vysychání krajiny • chybí posouzení vlivu na mikroklima • nejsou dostatečně řešeny dopady na vodní režim území **3. Zemědělská půda** • zábor a znehodnocení kvalitní půdy • možné zásahy do půd I. a II. třídy ochrany (nejcennější půdy) • zhutnění půdy a zvýšení eroze a fragmentace pozemků • nejasný stav a poškození meliorací **4. Nedostatečné posouzení vlivů na obyvatele** • hluk a jeho dlouhodobý vliv nejsou dostatečně vyhodnoceny • není dostatečně řešen stroboskopický efekt • změna charakteru bydlení • není dostatečně vysvětlen způsob stanovení vzdálenosti od obytné zástavby • nebyly dostatečně posouzeny dopady na hodnotu nemovitosti a kvalitu bydlení **C. Technická a bezpečnostní rizika** **1. Nedostatečnost navržených zmírňujících opatření** • navržená opatření pouze částečně zmírňují dopady, ale neřeší samotný střet • řada opatření je formulována neurčitě a bez jasné kontroly jejich plnění	Připomínka směřuje obecně proti všem akceleračním oblastem pro větrné elektrárny a nevztahuje se ke konkrétní lokalitě. Uplatněné procesní i věcné námitky neodůvodňují přehodnocení návrhu Změny č. 2 ÚRP. Vymezení akceleračních oblastí proběhlo na základě biologického posouzení konkrétních navrhovaných území podle § 11 odst. 3 resp. 4 zákona č. 249/2025 Sb. (ZOZE), jehož výsledky spolu s výsledky vyhodnocení vlivů na životní prostředí (SEA/VVURÚ, Příloha 5 k Změně č. 2 ÚRP) byly zapracovány do návrhu; oblasti, u nichž autorizované osoby identifikovaly významné negativní nebo kumulativní vlivy, byly ze Změny č. 2 ÚRP vyloučeny (odůvodnění Změny č. 2 ÚRP, odst. 32). Konkrétní záměry se nadále povolují v souladu se stavebním zákonem za podmínek stanovených v územním opatření. Posouzení kumulativních vlivů na životní prostředí a veřejné zdraví proběhlo v rámci VVURÚ pro každou akcelerační oblast i pro Změnu č. 2 ÚRP jako celek. Variantní řešení nejsou relevantním územně plánovacím nástrojem pro vymezování lokalit pro OZE; důvody, proč vymezení výhradně na brownfieldech a degradovaných plochách nebylo s ohledem na prostorové nároky VTE proveditelné, jsou uvedeny v odůvodnění Změny č. 2 ÚRP. Při výběru ploch akceleračních oblastí byla využita mapa citlivosti ptáků vůči VTE, zpracovaná Českou společností ornitologickou; území s extrémním a vysokým kolizním rizikem do akceleračních oblastí zahrnuta nebyla. Pro každou akcelerační oblast bylo zpracováno biologické posouzení, jehož výsledky byly zapracovány do podmínek územních opatření zahrnujících biologický dozor, monitoring mortality ptáků, detekční systémy a selektivní odstávky. Akcelerační oblasti jsou vymezeny mimo nadregionální a regionální biocentra; územní opatření vylučují zásah do prvků lokálního ÚSES a všech biokoridorů, s výjimkou nezbytného křížení liniové infrastruktury. Posouzení vlivů zahrnulo i soudobou soustavu Natura 2000; nebyly identifikovány významné negativní vlivy, které by bránily vymezení akceleračních oblastí. Vlivy na krajinný ráz, kulturní dědictví, ochranná pásma národních kulturních památek a vodní zdroje byly sledovány v rámci VVURÚ. Při výběru ploch byl jedním z vstupních podkladů screening území z hlediska ochrany krajinného rázu. Výsledky posouzení krajinného rázu v rámci VVURÚ vedly již při přípravě návrhu pro společné jednání a veřejné projednání k úplnému vypuštění 16 původně uvažovaných akceleračních oblastí a ke snížení limitu maximální výšky elektráren u 48 z 80 zbývajících oblastí pro VTE. K dalším redukcím došlo na základě výsledků projednání. Podmínky pro ochranu ZPF jsou součástí územního opatření pro danou akcelerační oblast, čímž bude zajištěna stejná míra ochrany ZPF jako u záměru umisťovaných na ZPF mimo akcelerační oblasti. Souhlas s odnětím ze ZPF bude taktéž vydáván.

Poř. č.	Připomínkové místo	Číslo jednací	Článek	AO	Připomínka	Vyhodnocení
					• významné problémy jsou odkládány až do navazujících řízení **2. Technická a bezpečnostní rizika** • odlet ledu z rotorů v zimě, požáry zařízení (obtížně zvládnutelné zásahy) a zásah bleskem • pád části konstrukce, únik provozních kapalin • kontaminace půdy a vody • šíření požáru do krajiny • v ČR dosud neexistuje právní ani metodická úprava požární bezpečnosti VTE a nejsou stanoveny konkrétní odstupové vzdálenosti od lesů či obytné zástavby z hlediska požárního rizika • Ministerstvo dopravy připustilo existenci bezpečnostních rizik spojených s VTE, zejména vizuální distrakce řidičů, stínových efektů, nočního překážkového osvětlení, odletu ledu či havárií a odletu částí konstrukcí. Není jasně stanoveno, kdo **ponese odpovědnost za případné škody na zdraví, majetku a životním prostředí. Do dnešního dne není prokázáno, že VTE jsou zdravotně nezávadné.** • konkrétní dopady na místní krajinu a charakter území • možné střety s ochranou přírody a krajiny • možné zásahy do života obyvatel a kvality bydlení • možné kumulativní dopady s dalšími plánovanými záměry • nedostatečné místní podklady a vyhodnocení Do uvedených oblastí mohou zasahovat: • prvky ÚSES • migrační trasy živočichů • chráněná území • evropsky významné lokality (EVL), soustava Natura 2000 • významné krajinné prvky • kvalitní zemědělská půda • vodní zdroje • krajinný ráz • kulturní a historické hodnoty území • ochranná pásma národních kulturních památek • ochranná pásma UNESCO Požaduji důsledné přehodnocení všech navržených akceleračních oblastí a jejich případné vyloučení z návrhu změny č. 2 ÚRP. **<u>E. Rozpor se zákony a právními předpisy ČR a EU</u>** Návrh může být v rozporu zejména se: • zákonem č. 500/2004 Sb., správní řád • zákonem č. 100/2001 Sb., o posuzování vlivů na životní prostředí (EIA) • zákonem č. 114/1992 Sb., o ochraně přírody a krajiny • zákonem č. 334/1992 Sb., o ochraně zemědělského půdního fondu • zákonem č. 283/2021 Sb., stavební zákon • podmínkami směrnice EU RED III (nevhodně zvolená lokalita, nevyřešené dopady) • principem předběžné opatrnosti dle ČI. 191 SFEU • právem na příznivé životní prostředí dle ČI. 35 Listiny základních práv a svobod • právem na ochranu zdraví dle ČI. 31 Listiny základních práv a svobod • právem na ochranu vlastnictví dle ČI. 11 Listiny základních práv a svobod. **<u>Závěr</u>**	Zákonné hygienické a hlukové limity musí záměry splnit v navazujícím stavebním řízení; pro záměry VTE je v územních opatřeních stanovena povinnost zpracovat hlukovou studii a studii minimalizace shadow flicker efektu. Nezávadnost provozu VTE z hlediska ochrany veřejného zdraví je zajišťována dodržením platné legislativy a uvedenými podmínkami v územním opatření. K technickým a bezpečnostním rizikům se uvádí, že větrné elektrárny jsou standardně vybaveny detektory námrazy a vibrací, které provoz v případě rizika zastaví, a vyhříváním listů rotorů, což předchází odletování uvolněné námrazy. Moderní zařízení disponují integrovanými systémy ochrany před bleskem, automatickými hasicími systémy a záchytnými vanami v konstrukci tubusu pro eliminaci úniku technologických kapalin. Každý konkrétní projekt podléhá v navazujícím stavebním řízení posouzení požární bezpečnosti ze strany Hasičského záchranného sboru (HZS) a odstupové vzdálenosti od lesních porostů a objektů jsou stanoveny individuálně v rámci požárně bezpečnostního řešení (PBŘ) v souladu s vyhláškou č. 23/2008 Sb. Vliv na bezpečnost silničního provozu (vizuální distrakce řidičů) a ochranná pásma komunikací posoudí příslušný silniční správní úřad a Policie ČR v navazujících řízeních. Odpovědnost za provoz zařízení, jeho technický stav a případné škody na zdraví, majetku či životním prostředí nese plně provozovatel větrné elektrárny v souladu s občanským zákoníkem (č. 89/2012 Sb.). Vliv větrných elektráren na mikroklima je lokálně omezen na bezprostřední blízkost rotoru a nemá prokazatelný negativní vliv na okolní krajinu. Podmínky územního opatření výslovně zakazují poškozování stávajících protierozních opatření a narušení funkce meliorací; případné dotčení meliorací musí stavebník vyřešit přeložkou či rekonstrukcí v navazujícím řízení. Zahraniční i domácí empirické analýzy neprokazují dlouhodobý systematický pokles cen nemovitostí v obcích s realizovanými VTE. Noční překážkové osvětlení je vyžadováno z důvodu bezpečnosti leteckého provozu podle předpisu L-14, přičemž moderní technologie využívají systémy dynamického zapínání (transpondéry), které aktivují světla pouze v přítomnosti letadla, čímž se minimalizuje světelné znečištění. Střety s chráněnými zájmy UNESCO byly předmětem screeningu a hodnocení vlivů na kulturní dědictví v rámci VVURÚ (HIA – Heritage Impact Assessment) a plochy s přímým negativním zásahem byly z návrhu vyloučeny. Návrh Změny č. 2 ÚRP byl připraven v souladu s platnou legislativou ČR a EU, včetně zákona č. 249/2025 Sb. (ZOZE), směrnice RED III a Listiny základních práv a svobod; vymezení akceleračních oblastí a podmínky v územních opatřeních jsou stanoveny na základě zákona a v jeho mezích. Námitka porušení principu předběžné opatrnosti dle čl. 191 SFEU není opodstatněná; posouzení vlivů proběhlo na koncepční úrovni v souladu s požadavky ZOZE.

Poř. č.	Připomínkové místo	Číslo jednací	Článek	AO	Připomínka	Vyhodnocení
					U všech akceleračních oblastí **jsou zásadní střety s přírodou, krajinou, vodou i kvalitou života obyvatel.** Tyto problémy nejsou řešeny, ale pouze částečně zmírňovány. Návrh nemá dostatečné podklady, neřeší varianty řešení a nedostatečně hodnotí kumulativní dopady. Z uvedených důvodů požaduji **odpovědné posouzení všech akcelerační oblastí z návrhu změny č. 2 ÚRP a případné jejich vyloučení.** Jsem občanka České republiky, které se sice přímo nedotýká žádná z akceleračních zón, ale zásadně nesouhlasím s postupnou devastací naší krásné krajiny.	
3188.	Cvejnová Ludmila	MMR-39085-2026-81	I.1.b.2.	VTE	**Věc: Podnět k uplatnění dozorčích práv a žádost o bezodkladné vydání předběžného opatřeni k plonému přerušení územních a stavebních řízeni pro záměry větrných elektráren (VTE) na území ČR** **I. PROCESNÍ NÁVRH A JURISDIKCE MMR** Na základě § 42 zákona č. 500/2004 Sb., správní řád, podávám podnět k výkonu dozoru nadřízeného orgánu územního plánování a stavebního řádu. Současně podle § 61 odst. 1 zákona č. 500/2004 Sb. žádám o bezodkladné vydání předběžného opatření, kterým MMR nařídí: • Okamžité přerušení všech běžících územních a stavebních řízení (včetně řízení o vydání povolení záměru podle nového stavebního zákona č. 283/2021 Sb.) pro stavby VTE. • Pozastaveni procesů schvalování aktualizaci Zásad územního rozvoje (ZÚR) krajů v částech definujících tzv. akcelerační zóny pro VTE. • Zákaz výdávání stavebních povolení pro tyto záměry do doby plošného přerámování metodik územního plánování. **II. TVRDÉ LEGISLATIVNÍ ARGUMENTY (Nový stavební zákon)** Pokračování v povolování staveb VTE bez plošné koncepce generuje přímý rozpor s hmotným právem a zakládá nezákonnost budoucích rozhodnutí: • Porušení cílů územního plánování (§ 18 a n. zákona č. 283/2021 Sb., stavební zákon): Územní plánování musí zajišťovat udržitelný rozvoj území a chránit architektonické a kulturní hodnoty. Umisťováním dvousetmetrových průmyslových dominant dochází k plošné degradaci chráněného krajinného rázu a porušení vyváženosti území. • Absence koordinovaného posouzení (§ 192 zákona č. 283/2021 Sb. / § 61 správního řádu): Projekty jsou stavebními úřady posuzovány izolovaně (tzv. salámová metoda). Tím je obcházeno zákonné vyhodnocení kumulativních synergií (hluk, infrazvuk, zábor půdy) desítek turbín vedle sebe, což přímo ohrožuje veřejný zájem na ochranu zdraví a prostředí. • Zásah do vlastnických práv a znehodnocení území: Stavební úřady při povolování VTE systematicky ignorují drastický propad tržní ceny nemovitostí v dotčených obcích a porušují právo na pokojné užívání majetku dotčených vlastníků. • Procesní vady podkladových stanovisek: Územní rozhodnutí jsou opírána o neaktuální či metodicky chybné podklady, které nezohledňují reálnou technickou stopu moderních obřích větrných turbín v krajině. **III. PROCESNÍ POŽADAVKY** Žádám Ministerstvo pro místní rozvoj o: • Bezodkladné vydání předběžného opatření z důvodu hrozby nevratných změn v území a vzniku škod velkého rozsahu. • Písemné vyrozumění o způsobu vyřízení tohoto podnětu a o krocích, které MMR vůči podřízeným stavebním úřadům podniklo, a to ve lhůtě do 30 dnů od doručení v souladu s § 42 zákona č. 500/2004 Sb.	**Neakceptováno.** Podatelka podává podnět k vydání předběžného opatření k plošnému přerušení všech územních a stavebních řízení pro stavby VTE v celé ČR. Tento požadavek je svou povahou podnětem k výkonu nadřízeného dozoru nad výkonem státní správy, nikoli připomínkou k návrhu územně plánovacího dokumentu; vydávání předběžných opatření k přerušení individuálních řízení jiných správních orgánů není součástí procesu pořizování Změny č. 2 ÚRP a je předmětem samostatného dozorčího řízení. Podatelka namítá degradaci krajinného rázu průmyslovými dominantami VTE a obcházení posouzení kumulativních synergií záměrů. Při výběru ploch byl jedním z vstupních podkladů screening území z hlediska ochrany krajinného rázu. Výsledky posouzení krajinného rázu v rámci VVURÚ vedly již při přípravě návrhu pro společné jednání a veřejné projednání k úplnému vypuštění 16 původně uvažovaných akceleračních oblastí a ke snížení limitu maximální výšky elektráren u 48 z 80 zbývajících oblastí pro VTE. K dalším redukcím došlo na základě výsledků projednání. Kumulativní vlivy záměrů VTE byly posuzovány v rámci VVURÚ pro každou akcelerační oblast i pro Změnu č. 2 ÚRP jako celek; v územních opatřeních pro VTE je stanovena povinnost zpracovat hlukovou studii zahrnující všechny stávající zdroje hluku v dotčeném území. Tvrzení o systematickém ignorování dopadů na tržní ceny nemovitostí nepředstavuje relevantní argument pro přehodnocení vymezení akceleračních oblastí v ÚRP; územní plánování na celostátní úrovni sleduje cíle a úkoly formulované stavebním zákonem, nikoli tržní hodnoty konkrétních nemovitostí. Územní plánování na celostátní úrovni je rovněž výkonem státní správy; jeho výsledky nepodléhají schválení orgány územních samosprávných celků. Návrh Změny č. 2 ÚRP byl připraven v souladu s platnou legislativou ČR a EU. Uplatněné argumenty neodůvodňují požadované vypuštění akceleračních oblastí ani vydání jakéhokoliv opatření přerušujícího probíhající správní řízení. Použité podklady a metodické materiály pro vymezení akceleračních oblastí jsou aktuální, odborně podložené a plně zohledňují reálnou technickou stopu i parametry moderních větrných turbín v krajině. Návrh Změny č. 2 ÚRP bezprostředně implementuje závazky České republiky vyplývající z evropské směrnice RED III a Národního klimatického a energetického

Poř. č.	Připomínkové místo	Číslo jednací	Článek	AO	Připomínka	Vyhodnocení
						plánu. Jakékoliv plošné přerušení probíhajících řízení nebo pozastavení schvalovacích procesů na celostátní či krajské úrovni je legislativně nepřípustné a vedlo by k přímému porušení těchto unijních i národních strategických závazků.
3189.	Řeháková Jitka	MMR-39087-2026-81	99bk, 99bl, 99czzd	AOS11, AOS12, AOV79	**Věc: Připomínka k návrhu Změny č. 2 Územního rozvojového plánu ČR (ÚRP ČR)** Podávám připomínku k návrhu vymezení akceleračních oblastí pro větrné elektrárny (VTE) v území: • AO č. UA 79 Vintířov, oblast Sokolovsko, kraj Karlovarský • AO č. UO 11 Březová, oblast Sokolovsko, kraj Karlovarský • AO č. UO 12 Dolní Nivy, oblast Sokolovsko, kraj Karlovarský Na základě níže uvedených důvodů **nesouhlasím** s tímto návrhem změny č. 2 ÚRP ČR, který se týká vymezení akceleračních oblastí pro výrobu energie z obnovitelných zdrojů. Uvádím základní **důvody**: **1. Nedostatky návrhu** • návrh není dostatečně odůvodněn a **chybí konkrétní podklady** (zákon č. 500/2004 Sb.) • nebyly dostatečně posouzeny **dopady na životní prostředí** (zákon č. 100/2001 Sb.) • hrozí **narušení krajiny a přírody** (zákon č. 114/1992 Sb.) • návrh **nerespektuje ochranu hodnot území a kvalitu bydlení** (zákon č. 283/2021 Sb.) • nebyly posouzeny jiné **varianty řešení, zejména využití brownfieldů** (opuštěných a již narušených ploch) a návrh tak neodůvodněně zasahuje do volné krajiny • vychází **pouze z expertních odhadů** (počet věží, výkon, rozmístění) • návrh **řeší problémy až dodatečně**, místo aby jim předešel • nejsou dostatečně vyhodnoceny **kumulativní dopady více záměrů v území** **2. Příroda a krajina** • výskyt chráněných druhů (ptáci, netopýři) a zásah do migračních tras (vlk, rys apod.) • narušení prvků ÚSES (biokoridory) • zásadní změna krajiny a její industrializace • dominantní stavby (až cca 250 m vysoké) viditelné na velké vzdálenosti • chybí posouzení nočního osvětlení • nedostatečně řešen kumulativní vliv více větrných elektráren **3. Voda a klima** • narušení vsakování vody do půdy a změna odtokových poměrů • zhoršení schopnosti krajiny zadržovat vodu a riziko vysychání krajiny • nedostatečné odstupy od vodních toků (např. 8 m) • chybí posouzení vlivu na mikroklima **4. Zemědělská půda** • zábor a znehodnocení kvalitní půdy • možné zásahy do půd I. a II. třídy ochrany (nejcennější půdy) • zhutnění půdy a zvýšení eroze a rozdělení (fragmentace) pozemků • nejasný stav a poškození meliorací **5. Dopady na obyvatele** • hluk a jeho dlouhodobý vliv • blikání stínů (stroboskopický efekt) • změna charakteru bydlení • pokles hodnoty nemovitosti • není dostatečně vysvětleno, jak byla stanovena vzdálenost od obytné zástavby **6. Technická a bezpečnostní rizika**	**Akceptováno částečně.** **Akcelerační oblast AOS12 – Dolní Nivy byla vypuštěna.** **Akcelerační oblasti AOV79 – Vintířov a AOS11 – Březová jsou vymezeny v souladu se zákonem č. 249/2025 Sb. (ZOZE). Akcelerační oblast AOS11 – Březová však byla plošně zmenšena.** Vymezení akceleračních oblastí proběhlo na základě biologického posouzení konkrétních navrhovaných území podle § 11 odst. 3 resp. 4 zákona č. 249/2025 Sb. (ZOZE), jehož výsledky spolu s výsledky vyhodnocení vlivů na životní prostředí (SEA/VVURÚ, Příloha 5 k Změně č. 2 ÚRP) byly zapracovány do návrhu; oblasti, u nichž autorizované osoby identifikovaly významné negativní nebo kumulativní vlivy, byly ze Změny č. 2 ÚRP vyloučeny (odůvodnění Změny č. 2 ÚRP, odst. 32). Konkrétní záměry se nadále povolují v souladu se stavebním zákonem za podmínek stanovených v územním opatření. Posouzení kumulativních vlivů na životní prostředí a veřejné zdraví proběhlo v rámci VVURÚ na úrovni koncepce, a to jak pro každou akcelerační oblast individuálně, tak pro Změnu č. 2 ÚRP jako celek (karty AO, příloha č. 2 SEA). Zadání Změny č. 2 ÚRP schválené vládou ČR nepožadovalo variantní řešení. Vlivy návrhu, včetně kumulativních vlivů, byly posouzeny na úrovni koncepce v rámci VVURÚ. Proběhlo hodnocení nulové varianty (platné znění ÚRP) vůči navrhované variantě (Změna č. 2 ÚRP). Požadavek na preferenci brownfieldů je reflektován v § 4 odst. 3 ZOZE a čl. 15c směrnice RED III, jež sice takové plochy upřednostňují, avšak nevylučují vymezení akcelerační oblasti na jiných pozemcích – vymezení výhradně na degradovaných plochách ostatně nebylo s ohledem na prostorové nároky VTE proveditelné. Pro výběr ploch akceleračních oblastí byla využita mapa citlivosti ptáků vůči VTE, zpracovaná Českou společností ornitologickou; území s extrémním a vysokým kolizním rizikem do akceleračních oblastí zahrnuta nebyla. Pro každou akcelerační oblast bylo zpracováno biologické posouzení, jehož výsledky byly zapracovány do podmínek územních opatření – jde zejména o podmínky na ochranu významných biotopů, biologický dozor ve fázi přípravy a realizace záměru, monitoring mortality ptáků, využití detekčních systémů a selektivní odstávky. Akcelerační oblasti jsou vymezeny mimo nadregionální a regionální biocentra; územní opatření vylučují zásah do prvků lokálního ÚSES a všech biokoridorů, s výjimkou nezbytného křížení liniové dopravní a technické infrastruktury. Nebyly identifikovány významné negativní vlivy na populace

Poř. č.	Připomínkové místo	Číslo jednací	Článek	AO	Připomínka	Vyhodnocení
					• odlet ledu z rotorů v zimě • zásah bleskem • požáry zařízení (obtížně zvládnutelné zásahy) • pád částí konstrukce • únik provozních kapalin • šíření požáru do krajiny • kontaminace půdy a vody Není jasné, kdo nese odpovědnost za škody na zdraví a majetku. **7. Kumulace vlivů** • sčítání hluku, zásahů do krajiny a vizuální zátěže • dopady více elektráren nejsou vyhodnoceny společně • výsledný dopad na životní prostředí i lidi může být výrazně vyšší **8. Rozpor se zákony ČR a EU** • správní řád (zákon č. 500/2004 Sb.) • ochrana přírody (zákon č. 114/1992 Sb.) • EIA (zákon č. 100/2001 Sb.) • ochrana půdy (zákon č. 334/1992 Sb.) • stavební zákon (zákon č. 283/2021 Sb.) • nesplnění podmínek směrnice EU RED III (nevhodně zvolená lokalita, nevyřešené dopady) • návrh může zasahovat do práva na příznivé životní prostředí a ochranu zdraví podle Listiny základních lidských práv a svobod (čl. 31, čl. 35, čl. 11) • porušení principu předběžné opatrnosti (čl. 191 SFEU), návrh je předkládán bez dostatečných podkladů a při existenci důvodných pochybnosti o jeho dopadech Navržená oblast má **zásadní střety s přírodou, krajinou, vodou i životem obyvatel**. Tyto problémy nejsou odstraněny, pouze částečně zmírňovány. Návrh nemá dostatečné podklady, neřeší varianty a nehodnotí kumulativní dopady, proto **požaduji vyloučení akcelerační oblasti z návrhu**.	chráněných druhů živočichů, včetně ptáků, netopýrů a velkých savců, které by bránily vymezení akceleračních oblastí. Při výběru ploch byl jedním z vstupních podkladů screening území z hlediska ochrany krajinného rázu. Výsledky posouzení krajinného rázu v rámci VVURÚ vedly již při přípravě návrhu pro společné jednání a veřejné projednání k úplnému vypuštění 16 původně uvažovaných akceleračních oblastí a ke snížení limitu maximální výšky elektráren u 48 z 80 zbývajících oblastí pro VTE. K dalším redukcím došlo na základě výsledků projednání. Podmínky v územních opatřeních dále omezují barevné řešení doprovodných staveb a rozsah trvalých terénních úprav. Obavy z hluku, stroboskopického efektu a dopadů na pohodu bydlení jsou řešeny povinností zpracovat ke každému záměru VTE hlukovou studii zahrnující všechny stávající zdroje hluku v území a studii minimalizace shadow flicker efektu; zákonné hygienické limity musí záměry splnit v navazujícím stavebním řízení. Minimální vzdálenost 500 m od obytné zástavby sídel snižuje bezpečnostní rizika pro obyvatele; konkrétní podmínky umístění stavby, včetně opatření proti odletu námrazy, jsou stanoveny stavebním úřadem v rámci povolování záměru. Vliv na vodní režim, podzemní vody a případné narušení puklinových systémů bude předmětem podrobného hydrogeologického posouzení v navazujícím řízení. Podmínky pro ochranu ZPF jsou součástí územního opatření pro danou akcelerační oblast, čímž bude zajištěna stejná míra ochrany ZPF jako u záměru umisťovaných na ZPF mimo akcelerační oblasti. Souhlas s odnětím ze ZPF bude taktéž vydáván. Podmínky v územním opatření zakazují poškozování stávajících protierozních opatření a narušení funkce meliorací.. Návrh Změny č. 2 ÚRP byl připraven v souladu s platnou legislativou ČR a EU, včetně zákona č. 249/2025 Sb. (ZOZE), směrnice RED III a Listiny základních práv a svobod; vymezení akceleračních oblastí a podmínky v územních opatřeních jsou stanoveny na základě zákona a v jeho mezích. Vymezení akcelerační oblasti nezakládá možnost vyvlastnění ani nezasahuje do práva na nedotknutelnost obydlí. Námitka porušení principu předběžné opatrnosti dle čl. 191 SFEU není opodstatněná; posouzení vlivů proběhlo na koncepční úrovni v souladu s požadavky ZOZE a příslušnými právními předpisy. K technickým a bezpečnostním rizikům (požáry, zásah bleskem, pád konstrukce) se uvádí, že použití certifikovaných technologií odpovídajících normám bude předmětem navazujících řízení. Odpovědnost za technický stav a případné škody na zdraví či majetku nese plně provozovatel zařízení podle občanského zákoníku (zákon č. 89/2012 Sb.). Zásah do půd I. a II. třídy ochrany byl minimalizován a činí pouze 0,2 % z celkové rozlohy AO (95,3 ha), přičemž vymezení AO nenahrazuje povinný souhlas orgánu ochrany ZPF. Pokles hodnoty nemovitostí v okolí VTE nebyl odbornými studiemi prokázán. Minimální odstupová vzdálenost 500 m od obytné

Poř. č.	Připomínkové místo	Číslo jednací	Článek	AO	Připomínka	Vyhodnocení
						zástavby byla zvolena jako bezpečný celostátní limit pro ochranu pohody bydlení a snížení rizik.
3190.	Grof Michal	MMR-39089-2026-81	99czzy, 99czzz	AOV104, AOV105	Podávám námitku k návrhu Změny č. 2 Územního rozvojového plánu, konkrétně k vymezení akceleračních zón pro větrné elektrárny AOV104 Černý Háj a AOV105 Borovnice. Jsem vlastníkem pozemků v katastrálním území Horní Kalná [579254], které se nacházejí v dotčeném území, resp. v akcelerační zóně AOV104 Černý Háj. Navrhované řešení se tak přímo dotýká mých vlastnických práv. S návrhem nesouhlasím z následujících důvodů: **1. Nepřiměřeně široké vymezení parametrů VTE** Návrh stanovuje pouze horní limity parametrů větrných elektráren (např. výška až cca 250 m), aniž by adekvátně vymezoval další regulativy. Takto nastavené podmínky fakticky umožňují realizaci velmi rozsáhlých a výrazně dominantních staveb bez dostatečné regulace jejich konkrétní podoby a dopadů. Dochází tím k nepřiměřenému přenesení rozhodování na investory bez jasného rámce ochrany území a veřejných zájmů. **2. Nedostatečná koordinace, omezená možnost dotčených subjektů reagovat a pochybnosti o kvalitě legislativní přípravy** Dotčené obce byly o návrhu informovány až v dubnu 2026, což výrazně omezuje možnost kvalifikovaně reagovat, zapojit veřejnost a připravit odborné podklady. Takový postup je v rozporu s principy transparentního a koordinovaného územního plánování. Zároveň lze mít pochybnosti o dostatečné kvalitě legislativní a koncepční přípravy akceleračních zón. Nastavení procesu a časový rámec vyvolávají dojem, že návrh je připravován ve zrychleném režimu bez odpovídajícího vyhodnocení dopadů na území a bez dostatečné koordinace s dotčenými obcemi. Takový postup může vést k přijetí nekvalitních nebo nedostatečně odůvodněných řešení, což je v rozporu s principy řádné správy a odpovědného územního plánování. **3. Nevhodné větrné podmínky v daných lokalitách** Dle dostupných odborných podkladů, zejména dat Ústavu fyziky atmosféry Akademie věd ČR, nepatří oblasti Černý Háj a Borovnice mezi lokality s dostatečně vhodnými větrnými podmínkami pro efektivní provoz větrných elektráren. Vymezení akcelerační zóny v území s omezeným větrným potenciálem postrádá racionální opodstatnění a neodpovídá principům hospodárného využití území. Větrná mapa dostupná na: http://vitr.ufa.cas.cz/vetrna_mapa_100. **4. Negativní dopad na krajinný ráz a rekreační hodnotu území** Navrhované lokality se nacházejí v oblasti Podkrkonoší, která je charakteristická otevřenou krajinou s významnými dálkovými pohledy na horský masiv Krkonoš. Umístění větrných elektráren o výšce až stovek metrů by vedlo k zásadní změně krajinného rázu a vytvoření silně dominantních technických prvků viditelných z širokého okolí, včetně okolních obcí. Akcelerační zóna AOV104 Černý Háj se navíc nachází v těsné blízkosti rekreačního areálu obce Dolní Kalná, který zahrnuje koupaliště, kemp, rekreační chatky a fotbalové hřiště. Tento areál je významně využíván jak místními obyvateli, tak návštěvníky regionu. Umístění větrných elektráren v bezprostřední blízkosti tohoto rekreačního	**Akceptováno.** **Akcelerační oblast AOV104 – Černý háj byla vypuštěna.** **Akcelerační oblast AOV105 – Borovnice byla vypuštěna.**

Poř. č.	Připomínkové místo	Číslo jednací	Článek	AO	Připomínka	Vyhodnocení
					zázemí by vedlo ke snížení kvality rekreace, narušení estetického vnímání krajiny a celkové atraktivity území. Takový zásah by negativně ovlivnil estetickou a rekreační hodnotu území, včetně vnímání krajiny místními obyvateli i návštěvníky. Existuje rovněž riziko nepříznivého dopadu na cestovní ruch, který je v oblasti významnou složkou místní ekonomiky. **5. Rozpor s územním plánem obce Horní Kalná** V územním plánu obce Horní Kalná jsou vymezeny konkrétní plochy pro budoucí obytnou zástavbu, zejména plochy Z.30, Z.31, Z.39. Tyto rozvojové plochy se nacházejí v takové vzdálenosti od navrhované akcelerační zóny AOV104 Černý Háj, že v jejich případě nebude zachována dostatečná separace mezi obytnou funkcí území a potenciálními větrnými elektrárnami (běžně uvažovaná minimální vzdálenost cca 500 m a více). Realizace větrných elektráren v dané lokalitě by tak mohla zásadně omezit nebo znehodnotit plánovaný rozvoj obce a kvalitu budoucího bydlení. Z navrhovaných zastavitelných ploch (Z.30, Z.31, Z.39) by zároveň vznikl přímý vizuální kontakt s těmito dominantními stavbami, což by mělo negativní vliv na obytné prostředí. Tato skutečnost zároveň naznačuje nedostatečnou koordinaci mezi nadřazenou územně plánovací dokumentací a územním plánem obce. Existuje rovněž riziko snížení hodnoty těchto pozemků v důsledku blízkosti větrných elektráren a zhoršení kvality prostředí. Takový dopad je v rozporu s principy ochrany vlastnických práv a udržitelného rozvoje území. Z uvedených důvodů považuji vymezení akcelerační zóny AOV104 Černý Háj v kolizi s plánovaným rozvojem obce za nevhodné. Uzemní plán obce Horní Kalná dostupný na: https://hornikalna.cz/p/uzemni-plan. Na základě výše uvedeného žádám, aby byly akcelerační zóny AOV104 Černý Háj a AOV105 Borovnice z návrhu vypuštěny. Nesouhlas s vymezením akceleračních oblastí AOV104 Černý Háj a AOV105 Borovnice je zároveň vyjadřován i prostřednictvím veřejné petice občanů a dotčených subjektů. Tuto petici jsem rovněž podpořil svým podpisem. Petice dostupná na: https://portal.gov.cz/e-petice/1738-podani-pripominek-zasadni-odpor-proti-vymezeni-akceleracni-oblasti-aov104-a-aov105.	
3191.	Hovorka Jiří	MMR-39093-2026-81	99czzk	AOV87	Vážení, dovoluji si reagovat na Veřejnou vyhlášku č. j. MMR-25750/2026-81 ze dne 14.4.2026 týkající se Návrhu změny č. 2 Územního rozvojového plánu a opatření s tím spojených. Tyto připomínky doplňují můj dopis z 20. 4. 2026, který pro jistotu přikládám jako příloho tohoto dopisu. Námitky z 20.4.2026 pokládám za stále aktuální. Následující připomínky navazují na nově zjištěné skutečnosti m.j. z veřejného projednání uvedené akce dne 15. 5. 2026. Tímto vznáším zásadní námitky proti vymezení akcelerační oblasti **AOV87 Machnatec**. Po prostudování dokumentace tento záměr považuji za neakceptovatelný a žádám o **vyřazení této zóny z územního rozvojového plánu**. **1. Ochrana krajinného rázu** Východně od Větrné, na příjezdu po silnici III/1602 od Rožmberka nad Vltavou se nachází dva vyhlídkové body (viz www.mapy.cz). Z těchto vyhlídkových bodů je nedotčený výhled na horizont Luče, Kramolína, Vítkova Kamene a mnohé další lipenské vrcholy. Jsem přesvědčen, že v kontextu místní krajiny lze tyto vyhlídkové body považovat za krajinné ekvivalenty pozorovacího stanoviště (dříve výhledových bodů) v Praze, které jsou definovány následovně: *„…pozorovací stanoviště, ze kterého je přehledný významný pohled na město zachycující vizuální charakter*	**Akceptováno.** **Akcelerační oblast AOV87 – Machnatec byla vypuštěna.**

Poř. č.	Připomínkové místo	Číslo jednací	Článek	AO	Připomínka	Vyhodnocení
					území; pozorovací stanoviště sledovaného pohledu (veduty), základního panoramatu či pohledu na město…“ Instalací VTE ve vizuálním dosahu těchto bodů dojde podle mého názoru k silnému zásahu do estetických hodnot a harmonického měřítka dotčeného krajinného prostoru a ke znehodnocení místního krajinného rázu. Při umisťování VTE do vymezené AOV požadujeme zpracovat vyhodnocení vlivů stavby na krajinný ráz (dle platné metodiky), jehož součástí bude mj. vymezení dotčených krajinných prostorů zahrnující výše uvedené vyhlídkové body východně od Větrné. Požadujeme, aby do těchtokrajinných prostorů nebyly VTE umisťovány. Tuto skutečnost požadujeme doložit vizualizacemi v odpovídajícím měřítku. **2. Hluk** V akcelerační zóně AOV87 je navržena minimální vzdálenost větrných elektráren od obydlí pouhých 500 m, což je hodnota výrazně nižší než v zemích, které jsou dlouhodobě považovány za evropské lídry ve větrné energetice. V Německu platí v řadě spolkových zemí minimální odstup 1 000 m od obytné zástavby. V Rakousku se podle odborných podkladů a právních analýz pohybují závazné minimální vzdálenosti rovněž kolem 1 000 m, přičemž jsou často doplňovány dalšími ochrannými limity podle regionálních předpisů. Je tedy zřejmé, že státy, které jsou pro Českou republiku vzorem v rozvoji větrné energetiky, současně chrání své obyvatele vyššími odstupovými limity. Přitom vliv větrné elektrárny na zdraví a kvalitu života člověka je stejný pro Rakušana, Němce i Čecha. Vyšší limity v těchto zemích proto mohou být jedním z důvodů, proč je tam odpor veřejnosti nižší – obyvatelé mají větší jistotu, že jejich životní prostředí bude chráněno. V kartě pro lokalitu AOV87 Machnatec je uvedeno, že hluk z jedné větrné elektrárny bude činit 106 dB. Dále je uvedeno, že ve vzdálenosti 500 metrů bude hluk na úrovni 37dB. Jednoduchým výpočtem lze ověřit, že pro stacionární zdroj s akustickým výkonem na úrovni 106 dB a výšce umístění zdroje cca 150 metrů, lze očekávat limitní izofonu 40 dB (pro noční dobu) ve vzdálenosti cca 700 metrů. Deklarovaných 37 dB pak lze očekávat ve vzdálenosti cca 1000 metrů. Hodnotu 37 dB ve vzdálenosti 500 metrů uvedenou v hodnocení SEA je tak nutno považovat za nepodloženou případně rovnou za chybnou. Vzhledem k tvaru hranice AOV87 Machnatec je patrné, že byla snaha o vymezení zóny cca 500 m od obydlí. Není však zohledněná další zástavba mimo souvislé osady a obce. Je naprosto vynecháno několik domů, u kterých podmínka 500 m není splněna. Konkrétně se jedná o dům na adrese Ostrov 3 Malšín. Tento dům se nachází přímo v prostoru AOV87 Machnatec! Dále se jedná o domy na adrese Ostrov strov . Tyto domy se nachází 280 m od hranice AOV87 Machnatec. Uvažuje se s jejich demolicí, neboť je zřejmě nebude možné dostatečně hlukově ochránit před vlivem AOV87 Machnatec? Nebo byly tyto objekty zpracovatelem přehlédnuty? Požaduji proto v podmínkách stanoviska SEA resp. OOP uvést požadavek na paušální odstup VTE minimálně 1 000 m od jakékoliv nejbližší obytné nebo rekreační zástavby. Současně považuji za nezbytné, pro každou VTE zpracovat konkrétní a detailní hlukovou studii. S ohledem na skutečnost, že hlukové studie jsou mnohdy zpracovávány pro obecné nebo typizované zdroje hluku, požaduji, aby hluková studie vyhodnotila hluk z konkrétního výrobku, který bude následně na VTE instalován. Dále s ohledem na celoroční provoz VTE požaduji, aby hluková studie veškeré plochy zahrnuté do studie posuzovala jako odrazivé a nikoliv jako pohltivé. Pokud nebude možné vyhovět požadavku na zrušení celé zóny pokládám za nezbytné, aby došlo k zmenšení plochy AOV87 posunutím hranice dál od zástavby. Cílem je, zajištění hlukových limitů	

Poř. č.	Připomínkové místo	Číslo jednací	Článek	AO	Připomínka	Vyhodnocení
					pro okolní zástavbu, které by bylo nezpochybnitelné a nezavdalo obavám, že po dokončení stavbyVTE bude limit překračován a bude docházet k omezování provozu VTE nebo k snižování jejího výkonu. Na veřejném projednání bylo zmíněno, že jednotlivé VTE budou posuzovány samostatně a je možné, že budou osazeny dále než 500 m. Pokud je to tak, je třeba doplnit podmínku, že jednotlivé sloupy VTE budou v minimální vzdálenosti např. 1 000 m od obytných budov (soulad s Rakouskem a Německem). Nechť je v bližším koridoru umístěna např. přístupová cesta, ale nikoli samotná VTE. Uvedení této podmínky do rozhodnutí, pokud nebude AOV87 zrušena jako celek, považuji za nezbytné, neboť se odstraní riziko chyby při zpracování akustické studie a sníží se riziko následných sporů, ohrožení zdraví obyvatel v blízkosti VTE a neefektivity VTE. Pokud nedojde k zrušení nebo zásadnímu odsunutí hranice AOV87 od obytné zástavby, považuji za nezbytné uvedení podmínky do OOP, kde bude uvedeno, že jednotlivé sloupy VTE nikdy nebude možné umístit blíže než např. 1 000 m od obytné zástavby. Např. v bodě 3.1.o) je uvedena přímo podmínka 120 m pro minimální vzdálenost od osy elektrického vedení. Proč to není uvedeno pro stožáry a vzdálenost od zástavby. Je snad vedení VN důležitější než člověk? Jedná se záměr zpracovatele této PD, aby umožnil výstavbu VTE i na nevhodných místech a dával investorovi větší manévrovací prostor? Doufám, že nikoli. **3. Biologické průzkumy** Biologické průzkumy realizované v rámci hodnocení SEA byly provedeny pouze v podzimním období, které je z pohledu podchycení fauny a flóry v území naprosto nedostatečné. Biologické průzkumy musí být zpracovány tak, aby podchytily minimálně jarní a letní aspekt dotčeného území. Na veřejném projednání byla tato problematika nekvalitního a nedostatečného průzkumu zmíněna. Předpokládám, že odpověď řečníka v duchu: „bylo málo času“, byla myšlena jako hloupý žert, který snad chápal jen sám řečník. S ohledem na výše uvedené a na údaje z nálezové databáze AOPK požaduji zpracování celoročního biologického průzkumu v AOV87 Machnatec. S ohledem na zásah AOV87 do biotopu zvláště chráněných velkých druhů savců požaduji, aby součástí biologických průzkumů byla i migrační studie, ze které vyplynou odpovídající opatření pro ochranu velkých druhů savců. Vzhledem ke skutečnosti, že bude dotčen (byť okrajově) biotop zvláště chráněných druhů velkých savců, nelze vyloučit negativní vliv výstavby VTE na evropsky významné druhy (tzv. Naturové druhy) jako jsou například rys nebo vlk. Požadujeme proto zpracování naturového hodnocení podle § 45i zákona č. 114/1992 Sb. **4. Vzdálenost jednotlivých VTE** V odůvodnění OOP pro AOV 87 je uvedena minimální vzdálenost 750 m mezi jednotlivými VTE. V samotném OOP již tato podmínka není a dle mého názoru bude následně obtížně vymahatelná. Pokud nebude možné vyhovět požadavku na zrušení celé zóny pokládám za nezbytné, aby došlo k uvedené této limitní podmínky přímo do OOP jako např. podmínka o ochranném pásmu VN vedení – viz výše. **5. Podoba související infrastruktury** Navrhovaná výstavba v území dle čl. 3.1 b) OOP musí respektovat charakter venkovské krajiny a tradiční strukturu sídel. Nové objekty mají zachovávat měřítko, proporce a tvarosloví typické pro místní zástavbu, zejména jednoduché hmoty, přirozené materiály a střechy se sklonem odpovídajícím regionálnímu prostředí. Stejně tak je nutné chránit historické dominanty, krajinné horizonty a celkovou vizuální kontinuitu území, aby nedocházelo k narušení krajinného rázu nebo k potlačení hodnot stávajícího prostředí.	

Poř. č.	Připomínkové místo	Číslo jednací	Článek	AO	Připomínka	Vyhodnocení
					Tyto požadavky se musí vztahovat i na umístění a podobu bateriového úložiště. I tento technologický objekt je stavbou v krajině a nesmí působit rušivě ani být v rozporu s charakterem okolní zástavby. Je proto nezbytné, aby bateriové úložiště respektovalo stejné zásady – tedy měřítko, tvarové řešení, materiálové provedení a celkové začlenění do krajiny tak, aby nebyl narušen krajinný ráz ani vizuální soudržnost území. **6. Nekonkrétní popis ochrany ptáků** V podmínkách OOP 3.1. j) 1. a 2. není konkretizována ochrana ptáků a je uvedeno pouze „vhodné technické řešení“. Toto pokládám za naprosto nepřijatelné. Kdo posoudí zda v tuto chvíli neznámá opatření jsou dostatečná. Zatímco investorovi VTE může připadat dostatečné NĚCO, ve skutečnosti to nebude mít na střety ptáků vliv, ale investor VTE si podmínku označí za splněnou. **7. Vyřazení severní části AOV87** V severní část AOV87, nedaleko zaniklé obce Vojtín, dochází ke kumulaci zájmů ochrany přírody nebo k omezení z důvodů technické infrastruktury: • zasahuje do migračního koridoru vybraných zvláště chráněných druhů velkých savců • zasahuje do plochy biotopu T1.6 a L2.2 • zasahuje do prameniště toku IDVT: 10268458 • nacházejí se zde trvale zamokřené ploch (dle BPEJ) i dle pozorování na místě • zasahuje do plochy EECONET • nachází se zde vedení VN s ochranným pásmem • hlukové limity pro obytnou zástavbu z západní i východní strany nebudou umožňovat umístění VTE	

Poř. č.	Připomínkové místo	Číslo jednací	Článek	AO	Připomínka	Vyhodnocení
					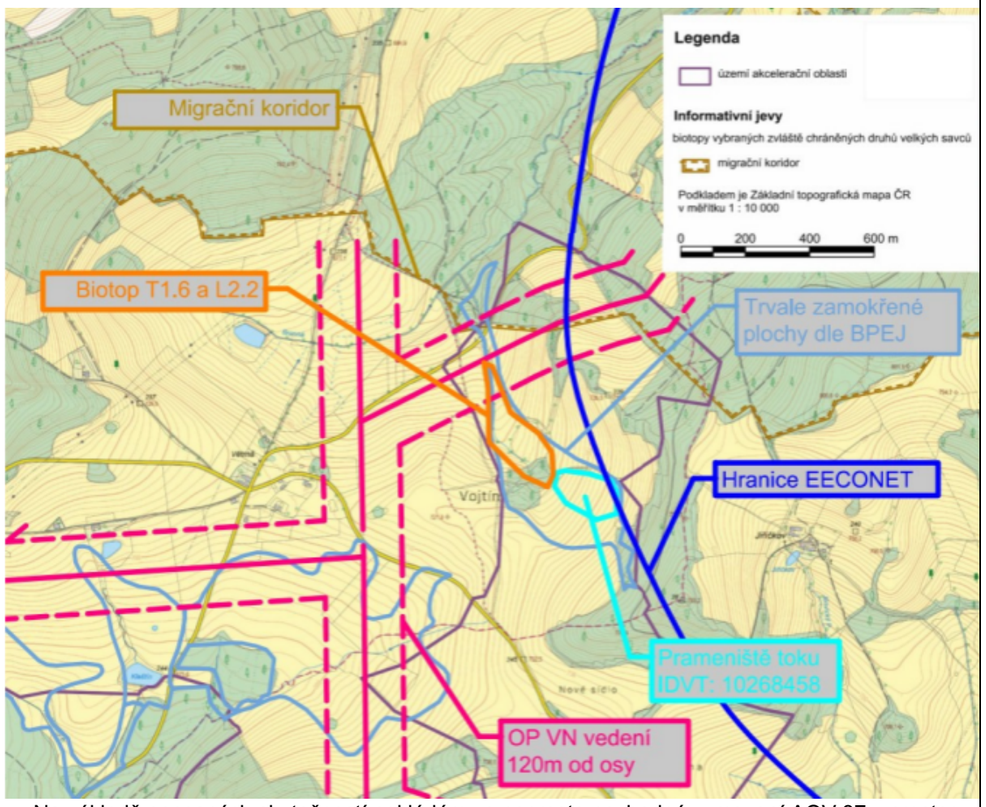 Na základě popsaných skutečností pokládám ze naprosto nevhodné vymezení AOV 87 v prostoru severně od silnice III/1602. Ve své podstatě je i zbytečné, neboť podmínky v OOP zde dovolují výstavbu VTE pouze na malých zbytkových plochách. Pokud nebude možné vyhovět požadavku na zrušení celé zóny pokládám za nezbytné, aby došlo k odstranění plochy AOV87 severně od silnice III/1602. **8. Nefunkčnost opatření zabraňujících střetu ptáku a netopýrů s VTE** V podmínkách OOP 3.2. c) a d) jsou uvedeny opět naprosto nekonkrétní opatření pro ochranu ptáků a netopýrů. Jak si představuje autor tohoto článku jeho reálné využití? Předpokládám, že i pro vrtule VTE platí fyzikální zákony a setrvačnost. Má snad autor na mysli, že se vrtule zastaví v případě detekce přilétajícího ptáka či netopýra? Jak dlouho trvá zastavení otáčení? Úsměvná je i podmínka zastavování rotoru VTE v případě detekce zájmového druhu. Skutečně takový systém existuje, aby poznal druh letícího ptáka nebo netopýra a v případě že se jedná o zájmový druh, tak zastaví otáčení lopatek? Dále si dovolují zpochybnit funkčnost odpuzovačů. Pohybuji se v oblasti dopravních staveb a coby oprávněná osoba s povolením MD ČR zpracovávám m.j. audity bezpečnosti pozemních komunikací, při kterých provádíme analýzy dopravních nehod. Často se setkáváme se srážkami vozidel se zvěří. V současné době mi není znám dlouhodobě funkční systém pro odpuzování zvěře před vstupem do vozovky. Jediné, co opravdu funguje u pozemních komunikací je oplocení.	

Poř. č.	Připomínkové místo	Číslo jednací	Článek	AO	Připomínka	Vyhodnocení
					Rovněž mám osobní zkušenost různými ultrazvukovými plašiči – taktéž jejich účinnost není vždy dostatečná. Pokládám proto za nezbytné uvedení více konkrétních opatření, které bude možné kontrolovat a vymáhat na provozovateli VTE. **Závěr** Předložené připomínky prokazují, že akcelerační oblast AOV87 Machnatec trpí zásadními nedostatky jak z hlediska ochrany obyvatel, tak z hlediska krajinného rázu, přírodních hodnot i technické proveditelnosti. Ve spojení s námitkami uvedenými v mém dopise ze dne 20. 4. 2026 tvoří ucelený soubor závažných skutečností, které nebyly v návrhu OOP dostatečně zohledněny. Nově zjištěné informace z veřejného projednání dne 15. 5. 2026 navíc potvrzují, že řada klíčových podmínek je formulována vágně, nevymahatelně nebo zcela chybí, což může vést k ohrožení zdraví obyvatel, narušení krajinného rázu a k následným sporům při realizaci záměru. Na základě výše uvedeného žádám, aby byla akcelerační oblast AOV87 Machnatec z návrhu Územního rozvojového plánu zcela vyřazena. Pokud by k tomu nedošlo, považuji za minimální nezbytný krok zásadní přepracování podmínek, zejména úpravu odstupových vzdáleností, doplnění konkrétních a vymahatelných opatření pro ochranu přírody, vypuštění severní části zóny a jednoznačné stanovení parametrů související infrastruktury tak, aby nedocházelo k narušení krajinného rázu. Trvám na tom, že současná podoba AOV87 Machnatec je v rozporu s principy ochrany krajiny, veřejného zdraví i práv obyvatel dotčeného území, a proto ji není možné akceptovat. _____ Vážení, dovoluji si reagovat na Veřejnou vyhlášku č.j. MMR-25750/2026-81 ze dne 14.4.2026 týkající se Návrhu změny č. 2 Územního rozvojového plánu a opatření s tím spojených. Tímto vznáším zásadní námitky proti vymezení akcelerační oblasti **AOV87 Machnatec**. Po prostudování dokumentace tento záměr považuji za neakceptovatelný z důvodů ochrany krajinného rázu, nerespektování demokratické vůle obyvatel a technické neefektivity. **1. Nerespektování historického a demokratického kontextu** Akcelerační zóna AOV87 Machnatec se nachází v lokalitě kolem historického města Rožmberk nad Vltavou se stejnojmenným hradem, Vyššího Brodu s Cisterciáckým klášterem, Lipna nad Vltavou, Frymburku, turisticky exponované řeky Vltavy a dalších neméně zajímavých a vyhledávaných lokalit. Pro záměry s vytvořením větrných elektráren není tato lokalita „nepopsaným listem“. Již v minulosti byl v této téměř identické lokalitě záměr na výstavbu větrných elektráren předložen a na základě silného odporu veřejnosti a odborných posudků **zamítnut**. Tehdy se jednalo o výstavbu tří větrných elektráren, zatímco návrh AOV87 Machnatec předpokládá výstavbu až 15 elektráren. Aktuální pokus o vymezení akcelerační zóny ignoruje předchozí rozhodnutí a legitimní obavy obyvatel, které se od té doby nezměnily, ale naopak prohloubily. Prosazování projektu „shora“ přes odpor samospráv a občanů je v rozporu s principy udržitelného rozvoje a komunitního plánování. **2. Drastické prostorové sevření a dopad na obyvatele** Návrh zóny AOV87 Machnatec vykazuje extrémní míru bezohlednosti vůči stávajícímu osídlení. Dokumentace sama přiznává, že „negativní vlivy na lokální hodnoty nelze vyloučit“ a že oblast	

Poř. č.	Připomínkové místo	Číslo jednací	Článek	AO	Připomínka	Vyhodnocení
					vyžaduje „obzvláště citlivý přístup“ kvůli pohledové expozici z blízkých sídel, z nichž některé se nacházejících pouze 500 m od hranice AOV87 Machnatec. Vzhledem k rozsahu zóny (544,8 ha) budou některé osady **obklopeny větrnými turbínami ze ¾ svého obvodu**. Takový zásah je v civilizované krajině bezprecedentní a činí z daného místa lokalitu takřka nevhodnou k trvalému bydlení i rekreaci. Obyvatelé budou nuceni čelit pohledu na průmyslovou zónu na každém kroku, což povede k radikálnímu snížení kvality jejich života a tržní hodnoty jejich nemovitostí. **3. Narušení krajinného rázu a „technický šok“** Dokumentace přiznává, že oblast vyžaduje obzvláště citlivý přístup, přesto navrhuje instalaci až 15 věží o výšce 185 m. Vytváří dominantu viditelnou z desítek kilometrů, čímž dojde k technizaci doposud extenzivně obhospodařované horské krajiny a okolní hřebeny budou osazeny strukturami, které svou výškou a neustálým pohybem zcela zničí klidový charakter šumavského podhůří. V dokumentaci se uvádí: *„Vizuální ochrana kláštera ve Vyšším Brodě, národní kulturní památky s rejstříkovým č. ÚSKP 192, by neměla být dotčena. Vzhledem k omezení výšky VTE v akcelerační oblasti by nemělo dojít ani k významnému ovlivnění některých pohledů směrem k akcelerační oblasti na hrad Rožmberk nad Vltavou, národní kulturní památku s rejstříkovým č. ÚSKP 248. Z hlediska krajinného rázu je třeba respektovat krajinu Rožmberska. Negativní vlivy na lokální hodnoty nelze vyloučit, nicméně jsou minimalizovány omezením výšky potenciálních VTE.“* Z toho vyplývá, že i autoři projektové dokumentace vymezující rozsah AOV87 Machnatec si jsou plně vědomi skutečnosti, že **k ovlivnění dojde**, ale za každou cenu se zde snaží větrné elektrárny umístit. Turbíny budou viditelné jako agresivní technický prvek z klíčových vyhlídek Šumavy, Lipenska, CHKO Blanský les i sousedního Rakouska, čímž dojde k poškození turistického potenciálu celého regionu. Nejde přece jen o to, že z oken hradu Rožmberk nebo z kláštera ve Vyšším Brodě nebudou vidět lopatky elektrárny. Tato krajina je cenná jako celek právě tím, že nese minimum lidských zásahů. **4. Technická neefektivita (185 m jako limit)** V dokumentaci stanovený výškový limit 185 metrů je sice prezentován jako ústupek ochraně krajiny a letectví, ale v praxi znamená nižší účinnost. Moderní výkonné turbíny vyžadují pro optimální využití větrného potenciálu výšky přes 230 metrů. Proto i mnohé jiné Akcelerační lokality navrhují výšku 250 m. Přítomnost vzácných druhů netopýrů si dle návrhu vyžádá omezování provozu a vypínání elektráren v rizikových obdobích. To dále snižuje efektivitu celého záměru. Obětovat 5,5 km² unikátní krajiny pro projekt, který bude kvůli výškovému omezení pracovat s výrazně nižší účinností, je energeticky i ekonomicky nezodpovědné. Jde o neúměrně vysokou daň za malý energetický zisk. **Závěr** Vnímáme potřebu rozvoje alternativních energetických zdrojů jako společensky žádoucí a nezbytnou pro naši budoucnost. Uvědomujeme si, že tyto zdroje někde postaveny být musí, aby byla zajištěna energetická soběstačnost. Jsme však přesvědčeni, že tato konkrétní krajina v podhůří Šumavy je natolik cenná – z hlediska krajinného rázu, přírodního bohatství i historické paměti –, že by její industrializace byla nenahraditelnou ztrátou pro nás i budoucí generace. Prostředí, které nás obklopuje, má nevyčíslitelnou kulturní a rekreační hodnotu a je naší povinností jej předat dál v jeho autentické podobě. Zcela jistě lze pro výstavbu větrných elektráren nalézt jiné, mnohem vhodnější lokality, které nejsou v tak těsném kontaktu s historickými sídly, neleží v klíčových migračních koridorech a jejichž využití nezpůsobí tak zásadní znehodnocení krajinného dědictví.	

Poř. č.	Připomínkové místo	Číslo jednací	Článek	AO	Připomínka	Vyhodnocení
					Záměr AOV87 Machnatec je recyklací neúspěšného a v minulosti již odmítnutého projektu, který přináší devastační vlivy na obyvatele a přírodu při neoptimálním energetickém přínosu. Žádám o vyřazení této zóny AOV87 Machnatec z územního rozvojového plánu.	
3192.	Jirman Jiří	MMR-39094-2026-81	99cx, 99cy	AOV44, AOV45	**PŘIPOMÍNKY K:** NÁVRHU ZMĚNY Č. 2 ÚZEMNÍHO ROZVOJOVÉHO PLÁNU, VYHODNOCENÍ VLIVŮ NÁVRHU ZMĚNY Č. 2 ÚZEMNÍHO ROZVOJOVÉHO PLÁNU NA UDRŽITELNÝ ROZVOJ ÚZEM, NÁVRHŮM JEDNOTLIVÝCH ÚZEMNÍCH OPATŘENÍ K AKCELERAČNÍM OBLASTEM VYMEZENÝM V NÁVRHU ZMĚNY Č. 2 ÚZEMNÍHO ROZVOJOVÉHO PLÁNU. Navrhuji vyjmutí z Návrhu č. 2 ÚRP a úplné zrušení akceleračních oblastí: územní opatření k AOV44 Litochovice a územní opatření k AOV45 Bušanovice. **Důvod: ohrožení zdraví lidí a změna mikroklimatu**.	**Akceptováno částečně.** **Akcelerační oblast AOV45 – Bušanovice byla z návrhu Změny č. 2 ÚRP vypuštěna. Akcelerační oblast AOV44 – Litochovice byla zmenšena.** Vymezení akceleračních oblastí proběhlo na základě biologického posouzení konkrétních navrhovaných území podle § 11 odst. 3 resp. 4 zákona č. 249/2025 Sb. (ZOZE), jehož výsledky spolu s výsledky vyhodnocení vlivů na životní prostředí (SEA/VVURÚ), Příloha 5 ke Změně č. 2 ÚRP) byly zapracovány do návrhu; oblasti, u nichž autorizované osoby identifikovaly významné negativní nebo kumulativní vlivy, byly ze Změny č. 2 ÚRP vyloučeny (odůvodnění Změny č. 2 ÚRP, odst. 32). Konkrétní záměry se nadále povolují v souladu se stavebním zákonem za podmínek stanovených v územním opatření. Vlivy vymezení akceleračních oblastí na veřejné zdraví byly komplexně posouzeny na koncepční úrovni v rámci hodnocení vlivů na veřejné zdraví (HIA), které je součástí VVURÚ. Ochrana zdraví obyvatel je v navazujících řízeních garantována povinností dodržet přísné zákonné hlukové a hygienické limity. Pro každý konkrétní záměr v těchto oblastech je navíc v územních opatřeních stanovena povinnost zpracovat podrobnou hlukovou studii a studii minimalizace stroboskopického efektu. Pokud jde o namítané ovlivnění klimatu, vliv provozu větrných elektráren na mikroklima je dle odborných poznatků striktně omezen pouze na bezprostřední blízkost samotného rotoru a nemá žádný měřitelný či prokazatelný negativní vliv na okolní krajinu, vodní režim nebo zdraví obyvatel.
3193.	Holík Radek	MMR-39096-2026-81	99cze, 99czp, 99czq	AOV51, AOV62, AOV63	**Věc: PŘIPOMÍNKA K NÁVRHU ZMĚNY Č. 2 ÚZEMNÍHO ROZVOJOVÉHO PLÁNU ČR** **(§ 97 zák. č. 283/2021 Sb., stavební zákon)** **PŘIPOMÍNKY K VYHODNOCENÍ VLIVŮ NÁVRHU ZMĚNY Č. 2 ÚZEMNÍHO ROZVOJOVÉHO PLÁNU NA UDRŽITELNÝ ROZVOJ ÚZEMÍ** **PŘIPOMÍNKY K NÁVRHŮM JEDNOTLIVÝCH ÚZEMNÍCH OPATŘENÍ K AKCELERAČNÍM OBLASTEM VYMEZENÝM V NÁVRHU ZMĚNY Č. 2 ÚZEMNÍHO ROZVOJOVÉHO PLÁNU** **I. ÚVOD** V souladu s možností uplatnit připomínky k návrhu Změny č. 2 Územního rozvojového plánu ČR (ÚRP ČR) podávám připomínku k vymezení akcelerační oblasti pro rozvoj výrobý energie z větrné energie a rozvoj výroby energie z energie slunečního záření. **Vymezení území dotčeného připomínkami:** obec Řenče, kód 745 103 okres Plzeň-jih, Plzeňský kraj.	**Akceptováno částečně.** **Akcelerační oblast AOV63 - Únětice byla vyřazena ze Z2 ÚRP. Akcelerační oblasti AOV51 – Řenče a AOV62 - Střížovice jsou vymezeny v souladu se zákonem č. 249/2025 Sb. (ZOZE) a nařízením vlády č. 507/2025 Sb. Plocha akcelerační oblasti AOV62 - Střížovice byla zmenšena.** V rámci pořizování Změny č. 2 ÚRP bylo postupováno v souladu se správním řádem, stavebním zákonem a ZOZE; odůvodnění obsahuje všechny zákonem požadované náležitosti a podrobně vysvětluje důvody, které vedly zpracovatele k návrhu. Pro potenciální území AO byla zpracována biologická posouzení dle § 11 odst. 3, resp. 4 ZOZE a byly využity rešerše dat o výskytu zvláště chráněných druhů zpřístupněné AOPK; VVURÚ (včetně SEA) odpovídá

Poř. č.	Připomínkové místo	Číslo jednací	Článek	AO	Připomínka	Vyhodnocení
					Územní opatření k AOV51 Řenče – území obcí Skašov, Řenče, Letiny, Dolce, Únětice, Žinkovy, k AOV62 Střížovice – území obcí Chválenice, Štěnovický Borek, Řenče, Střížovice, Nebílovy, Netunice, k AOV63 Únětice – území obcí Řenče, Letiny, Střížovice, Chlum, Únětice, Seč a současně na širší území, které může být navrženým řešením přímo či nepřímo ovlivněno. Připomínku podávám jako osoba žijící v dotčeném území a jako osoba, která může být dotčena dopady návrhu (např. z hlediska krajiny, životního prostředí či kvality života). Jedná se o území s významnými krajinnými, přírodními a obytnými hodnotami, které nejsou návrhem dostatečně respektovány. S návrhem týkajícím výše vyjmenovaného **nesouhlasím** a požaduji jeho **vyřazení nebo zásadní přepracování**, neboť vykazuje závažné nedostatky z hlediska zákonnosti, ochrany životního prostředí i dopadů na obyvatele v dané oblasti. **<u>II. ZÁKONNOST A NESOULAD S PRÁVNÍMI PŘEDPISY ČR</u>** **1. Rozpor se zákonem č. 500/2004 Sb., správní řád** • § 3 – nebyl zjištěn stav bez důvodných pochybností • § 68 – nedostatečné odůvodnění Návrh je nepřezkoumatelný, protože neobsahuje konkrétní podklady pro dané území. **2. Rozpor se zákonem č. 100/2001 Sb. (EIA/SEA), chybí posouzení:** • kumulativních vlivů • variantního řešení • konkrétních dopadů na území Dokumentace SEA je neúplná a věcně nedostatečná. **3. Rozpor se zákonem č. 114/1992 Sb. (ochrana přírody a krajiny)** • ohrožení krajinného rázu (§ 12) • narušení ekologické stability • zásah do biotopů a migračních tras **4. Rozpor se stavebním zákonem** • § 18 a § 19 – ochrana hodnot území • požadavek na udržitelný rozvoj Návrh představuje industrializaci volné krajiny bez dostatečného odůvodnění. **<u>III. NESOULAD S PRÁVEM EVROPSKÉ UNIE</u>** **1. Směrnice o ptácích (2009/147/ES) a o stanovištích (92/43/EHS)** • nelze vyloučit negativní vliv na chráněné druhy • chybí dostatečné biologické podklady Rozpor s požadavkem vyloučení významného vlivu. **2. Směrnice EIA (2011/921EU)** • nedostatečné zapojení veřejnosti	obsahem i strukturou požadavkům přílohy č. 4 stavebního zákona. Kumulativní posouzení vlivů na životní prostředí a veřejné zdraví bylo provedeno pro každou AO i pro Změnu č. 2 ÚRP jako celek. Zadání Změny č. 2 ÚRP schválené vládou ČR nepožadovalo variantní řešení; hodnocení nulové varianty vůči navrhované variantě bylo provedeno. Při návrhu AO byla zohledněna kritéria dle čl. 15c odst. 1 písm. a) směrnice RED III a § 4 odst. 3 ZOZE; tato ustanovení nevylučují vymezení akcelerační oblasti mimo brownfieldy a technicky narušená území. Osvobození záměrů OZE v akcelerační oblasti od EIA vyplývá z § 28 ZOZE a čl. 16a odst. 3 směrnice RED III; osvobození se nevztahuje na případy přeshraničního posuzování nebo záměrů s vysoce pravděpodobným nepříznivým vlivem nezjištěným při pořizování ÚO. Postup pořízení Změny č. 2 ÚRP proběhl v souladu se zákonem, veškerá práva veřejnosti na účast v procesu byla respektována a výsledek účasti veřejnosti byl vzat v úvahu. Vliv umístění akceleračních oblastí na prostupnost krajiny a migraci živočichů byl posuzován při vyhodnocení vlivu návrhu Změny č. 2 ÚRP na udržitelný rozvoj území, jehož součástí je i vyhodnocení vlivu na životní prostředí (SEA) a vyhodnocení vlivů na lokality soustavy Natura 2000. V rámci územních opatření je stanovena podmínka zaručující zachování prostupnosti. Kumulativní posouzení vlivů na životní prostředí a veřejné zdraví bylo v rámci SEA provedeno pro každou AO (viz karty AO v příloze č. 2 SEA) i pro Změnu č. 2 ÚRP jako celek. V rámci ÚO pro všechny AOV byla stanovena podmínka vypracování hlukové studie, do níž budou zahrnuty všechny existující zdroje (např. formou podkladů z měření hluku). Kumulativní vlivy na jiné složky životního prostředí, např. na krajinný ráz, je možno stanovit tam, kde existují prostorově a výškově obdobné stavby a záměry, jako jsou VTE, jinak postrádá hodnocení kumulace smysl. K tomu dodáváme: V rámci pořizování a zpracovávání návrhu Změny č. 2 ÚRP bylo postupováno dle ustanovení správního řádu, stavebního zákona a ZOZE a schváleného zadání vládou ČR. Vymezení akceleračních oblastí bylo projednáno s obcemi a veřejností v rámci veřejného projednání v souladu s § 96 stavebního zákona. Tím byly zákonné nároky samospráv na zapojení do procesu plně respektovány. Všechny obce a veřejnost měly možnost uplatnit své připomínky od 14. 4. 2026 až do 1. 6. 2026 k návrhu Změny č. 2 ÚRP. Návrh Změny č. 2 ÚRP a jeho odůvodnění, návrh souvisejících územních opatření a jejich odůvodnění, i vyhodnocení vlivů na životní prostředí byly připraveny a obsahují náležitosti v souladu s příslušnými právními předpisy. Podkladem pro návrh byla posouzení podle § 11 odst. 3 resp. 4 ZOZE, zpracovaná v souladu s požadavky § 7a vyhlášky č. 142/2018 Sb. Nad rámec požadavků právních předpisů byl zprovozněn mapový portál

Poř. č.	Připomínkové místo	Číslo jednací	Článek	AO	Připomínka	Vyhodnocení
					• nedostatečné vyhodnocení vlivů **3. Směrnice RED III (2023/2413)** • odnocení dopadů na využití nemovitostí vlastníků v dosahu navrhovaných 460 m od obytné zástavby a přímý dopad vymezení AO na výkon vlastnických práv těchto vlastníků, včetně uvedení metodiky, podle které se určuje vzdálenost od zastavěného území • zdůvodnění nevyužití brownfieldů a narušených území uvedených v Národní databázi brownfieldů Do doby doplnění těchto podkladů nelze území považovat za způsobilé pro vymezení akcelerační oblasti. Podané připomínky jsou blanketní, podatel si vymezuje právo připomínky doplnit ve lhůtě 15 dnů ode dne veřejného projednání. **IX. ZÁVĚR** Návrh v předložené podobě není dostatečně odůvodněný, není podložen odbornými daty, je v rozporu s právními předpisy ČR i EU a může mít závažné dopady na krajinu, životní prostředí i obyvatele, proto požaduji především vyřazení výše zmíněných územních opatření z návrhu Změny č. 2 Územního rozvojového plánu ČR. Pro případ, že tomuto požadavku nebude vyhověno, požaduji zásadní přepracování Návrhu Změny č. 2 ÚRP ČR tak, aby byl v souladu s právními předpisy a byly řádně vyhodnoceny jeho dopady. Žádám, aby tato připomínka byla řádně vypořádána v souladu se zákonem a aby bylo uvedeno konkrétní odůvodnění přijatého řešení.	VÚK indikující míru vhodnosti území pro vymezení akcelerační oblasti a dokument Akcelerační oblasti, předvýběr ploch k výstavbě VTE, Screening území ČR z hlediska ochrany krajinného rázu (Roman Bukáček, Simona Vondráčková, 2025). S ohledem na uvedené má pořizovatel za to, že vyhověl požadavkům § 3 správního řádu. § 68 správního řádu se podle § 174 odst. 1 správního řádu použije pro opatření obecné povahy přiměřeně. Při samotném návrhu byla problematika krajinného rázu sledována ve vyhodnocení vlivů na udržitelný rozvoj území, a to jak z hlediska navrhovaného souboru akceleračních oblastí jako celku, tak pro jednotlivé oblasti v kartách akceleračních oblastí (viz příloha č. 2 vyhodnocení vlivů). Většinou právě z důvodu významných negativních vlivů na krajinný ráz bylo již během přípravy návrhu 16 původně uvažovaných akceleračních oblastí z návrhu zcela vypuštěno (viz příloha 3 vyhodnocení vlivů – mapa vypuštěných akceleračních oblastí). Dále, mimo jiné s ohledem na průběžné výsledky hodnocení vlivů na krajinný ráz byly některé akcelerační oblasti v průběhu přípravy návrhu pro veřejné projednání plošně redukovány, a ve 48 z 80 navržených akceleračních oblastí pro VTE došlo ke snížení limitu pro maximální výšku větrných elektráren z původní hodnoty 250 m na hodnotu nižší (nejčastěji 200 nebo 185 m). Kromě toho byly v územních opatřeních navrženy některé další podmínky k ochraně krajinného rázu, týkající se např. maximálních rozměrů souvisejících areálů pro skladování elektřiny, barevného řešení vedlejších staveb a zařízení záměrů pro využití OZE nebo výškového omezení pro trvalé terénní úpravy v místě větrné elektrárny. K další redukci vymezených akceleračních oblastí došlo po veřejném projednání na základě uplatněných stanovisek a připomínek. Soulad s požadavky stavebního zákona je popsán v odůvodnění Změny č. 2 ÚRP v kapitole II.1.b Vyhodnocení souladu s cíli a úkoly územního plánování a s požadavky stavebního zákona. Problematika ochrany ptáků byla řešena během vymezování akceleračních oblastí takto: 1) Podle § 4 zákona č. 249/2025 Sb. (ZOZE) nelze akcelerační oblast vymezit na území evropské ptačí oblasti. 2) V rámci zpracování návrhu Změny č. 2 ÚRP byly využity mapy citlivosti ptáků vůči výstavbě VTE zpracované podle metodiky BirdLife International Českou společností ornitologickou (https://www.birdlife.cz/mapa-citlivosti-ptaku-vuci-vystavbe-vetrnych-elektraren-v-cesku-novy-nastroj-pro-udrzitelne-planovani/). Na základě map citlivosti nebyla do akceleračních oblastí zařazena území s extrémním a vysokým rizikem střetů ptáků s VTE. 3) Dále bylo pro jednotlivé akcelerační oblasti zpracováno biologické posouzení podle § 11 odst. 3, respektive 4 zákona č. 249/2025 Sb. (ZOZE). Výsledky posouzení byly

Poř. č.	Připomínkové místo	Číslo jednací	Článek	AO	Připomínka	Vyhodnocení
						respektovány při vymezení akceleračních oblastí a na jejich základě byly stanoveny podmínky a zmírňující opatření implementovaná do územních opatření. Jedná se o podmínky pro ochranu významných biotopů, eliminaci negativních vlivů během hnízdního období, monitoring mortality ptáků, využití detekčních systémů, selektivních odstávek a dalších technických opatření ke snižování kolizního rizika ptáků a VTE. 4) Následně proběhlo vyhodnocení vlivu návrhu Změny č. 2 ÚRP na udržitelný rozvoj území, jehož součástí je vyhodnocení vlivu na životní prostředí (SEA) a vyhodnocení vlivů na lokality soustavy Natura 2000. Nebyly identifikovány významné negativní vlivy na populace ptáků, které by bránily vymezení akcelerační oblasti. 5) Na základě stanovisek dotčených orgánů a připomínek veřejnosti bude do územního opatření doplněna podmínka vymezující biologický dozor ve fázi přípravy a realizace VTE, jehož účelem bude eliminovat nebo významně snížit negativní vlivy na zvláště chráněné druhy ptáků. Osvobození záměrů pro využití OZE v akcelerační oblasti od provedení posuzování vlivů záměru na životní prostředí (tzv. EIA) vyplývá z ustanovení čl. 16a odst. 3 směrnice RED III. Toto pravidlo bylo transponováno do § 28 ZOZE. Osvobození se netýká případů podle § 28 odst. 1 písm. a) a b) ZOZE, tj. případů, kdy je záměr předmětem přeshraničního posuzování vlivů, a případů, kdy je vysoce pravděpodobné, že záměr povede k významným nepříznivým vlivům na životní prostředí nebo veřejné zdraví, které nebyly zjištěny při pořizování územního opatření a které nelze vyloučit dodatečnými podmínkami a zmírňujícími opatřeními. Akcelerační oblasti pro využití větrné energie jsou vymezeny na místech znehodnocených nebo zanedbaných ploch pouze z části, a to z důvodu zadání Změny č. 2 ÚRP, které stanovilo rozsah těchto oblastí na minimálně 2,5 km2 a jejich odstup od ploch pro bydlení alespoň v minimální vzdálenosti 500 m. Taková celistvá území se v ČR prakticky nevyskytují. Vymezení akceleračních oblastí v rámci hospodářských lesů je v souladu s nařízením vlády č. 507/2025 Sb. Přednostní vymezování akceleračních oblastí na brownfieldech dle směrnice RED III tedy bylo naplněno. Návrh Změny č. 2 ÚRP byl připraven v souladu s právními předpisy (včetně požadavků Aarhuské úmluvy). Na účast veřejnosti v územním plánování se vztahuje čl. 7 Aarhuské úmluvy. Procesy územního plánování jsou dlouhodobě nastaveny stavebním zákonem, v případě vymezování akceleračních oblastí v souběhu se ZOZE, tak, aby požadavky Aarhuské úmluvy byly splněny. Postup pořízení Změny č. 2 ÚRP a souvisejících územních opatření proběhl v souladu se

Poř. č.	Připomínkové místo	Číslo jednací	Článek	AO	Připomínka	Vyhodnocení
						stavebním zákonem a ZOZE. K návrhu Změny č. 2 ÚRP a souvisejících územních opatření mohl každý podat připomínku ve veřejném projednání, všechny připomínky byly vypořádány. Již z toho, že část akceleračních oblastí byla na základě argumentů uplatněných ve stanoviscích a připomínkách pro společné jednání a veřejné projednání zmenšena či zcela vypuštěna, je zřejmé, že výsledek účasti veřejnosti byl vzat v úvahu a že účast veřejnosti byla zajištěna v době, kdy všechny možnosti byly otevřeny. Námitky o rozporu návrhu s právními předpisy ČR a EU, včetně zákona č. 100/2001 Sb. a směrnice RED III, neprokázaly skutečné porušení těchto předpisů v procesu pořizování Z2 ÚRP.
3194.	Haisová Lenka	MMR-39099-2026-81	99cx, 99cy	AOV44, AOV45	**PŘIPOMÍNKY K:** NÁVRHU ZMĚNY Č. 2 ÚZEMNÍHO ROZVOJOVÉHO PLÁNU, VYHODNOCENÍ VLIVŮ NÁVRHU ZMĚNY Č. 2 ÚZEMNÍHO ROZVOJOVÉHO PLÁNU NA UDRŽITELNÝ ROZVOJ ÚZEMÍ, NÁVRHŮM JEDNOTLIVÝCH ÚZEMNÍCH OPATŘENÍ K AKCELERAČNÍM OBLASTEM VYMEZENÝM V NÁVRHU ZMĚNY Č. 2 ÚZEMNÍHO ROZVOJOVÉHO PLÁNU Navrhuji vyjmutí z Návrhu č. 2 ÚRP a úplné zrušení akceleračních oblastí: územní opatření k AOV44 Litochovice a územní opatření k AOV45 Bušanovice. **Důvod: ovlivnění životního přostředí**.	**Akceptováno částečně.** **Akcelerační oblast AOV45 – Bušanovice byla z návrhu Změny č. 2 ÚRP vypuštěna. Akcelerační oblast AOV44 – Litochovice byla zmenšena.** Vymezení akceleračních oblastí proběhlo na základě biologického posouzení konkrétních navrhovaných území podle § 11 odst. 3 resp. 4 zákona č. 249/2025 Sb. (ZOZE), jehož výsledky spolu s výsledky vyhodnocení vlivů na životní prostředí (SEA/VVURÚ), Příloha 5 ke Změně č. 2 ÚRP) byly zapracovány do návrhu; oblasti, u nichž autorizované osoby identifikovaly významné negativní nebo kumulativní vlivy, byly ze Změny č. 2 ÚRP vyloučeny (odůvodnění Změny č. 2 ÚRP, odst. 32). Konkrétní záměry se nadále povolují v souladu se stavebním zákonem za podmínek stanovených v územním opatření. Vlivy vymezení akceleračních oblastí na veřejné zdraví byly komplexně posouzeny na koncepční úrovni v rámci hodnocení vlivů na veřejné zdraví (HIA), které je součástí VVURÚ. Ochrana zdraví obyvatel je v navazujících řízeních garantována povinností dodržet přísné zákonné hlukové a hygienické limity. Pro každý konkrétní záměr v těchto oblastech je navíc v územních opatřeních stanovena povinnost zpracovat podrobnou hlukovou studii a studii minimalizace stroboskopického efektu. Vlivy vymezení akceleračních oblastí na životní prostředí byly komplexně posouzeny na koncepční úrovni v rámci celkového procesu SEA (VVURÚ). Pro obě dotčené lokality byla zpracována samostatná biologická posouzení, jejichž závěry a ochranné podmínky byly plně integrovány do závazných textů příslušných územních opatření. Tyto podmínky pro fázi přípravy, výstavby i provozu budoucích záměrů striktně vyžadují zajištění odborného biologického dozoru, provádění pravidelného monitoringu mortality ptáků a netopýrů, nasazení moderních technických detekčních systémů a uplatňování selektivních odstávek turbín v obdobích zvýšeného rizika kolizí

<table>
<tr><th>Poř. č.</th><th>Připomínkové místo</th><th>Číslo jednací</th><th>Článek</th><th>AO</th><th>Připomínka</th><th>Vyhodnocení</th></tr>
<tr><td></td><td></td><td></td><td></td><td></td><td></td><td>s ptáky či netopýry.. Územní opatření pro tyto oblasti zároveň garantují zachování ekologické stability území, neboť zcela vylučují zásahy do prvků ÚSES, biokoridorů či biocenter, s výjimkou technicky nezbytného křížení liniové dopravní a technické infrastruktury.</td></tr>
<tr><td>3195.</td><td>Měšťan František</td><td>MMR-39101-2026-81</td><td>99czzz</td><td>AOV105</td><td>Věc: Připomínka k návrhu Změny č. 2 Územního rozvojového plánu a k Vyhodnoceni vlivů na udržitelný rozvoj území v části vymezeni akceleračních oblastí pro větrné elektrárny (AOV 105 Nesouhlasím s vymezením akcelerační oblasti AOV105 na území obce Borovnice a požaduji, aby byla tato oblast v celém rozsahu zrušena.
<table><tr><td colspan="2">Jste-li vlastníkem pozemku nebo stavby v dotčeném území, uveďte dle katastru:</td></tr><tr><td>číslo parcely:</td><td></td></tr><tr><td>číslo listu vlas...</td><td>309, 723</td></tr><tr><td>název katastrálního území:</td><td>Borovnice u Staré Paky</td></tr><tr><td>vymezení území dotčeného námitkou (může být v samostatné grafické příloze):</td><td>Obec Borovnice, katastrální území 607851 Borovnice u Staré Paky, kraj Královéhradecký
Územní opatření k AO105</td></tr><tr><td colspan="2">Text připomínky (stručně uveďte, proti čemu konkrétně brojíte – např. vymezení konkrétní akcelerační oblasti, absence variantního řešení, nedostatečné posouzení kumulativních vlivů apod.):</td></tr><tr><td colspan="2">Nesouhlasím s vymezením akcelerační oblasti AOV105 na území obce Borovnice a požaduji, aby byla tato oblast v celém rozsahu zrušena.</td></tr></table>Připomínky a odůvodnění připomínek:

1. Návrh zadání Změny č. 2 Územního rozvojového plánu připouští vliv na životní prostředí, když podmínky pro vymezení akceleračních oblastí stanovi m.j. takto: ,,Akcelerační oblasti se vymezí tak, aby záměry pro využití OZE, pro které jsou tyto oblasti vymezovány, neměly s ohledem na limity využití území významný dopad zejména na životní prostředí." Negativní vliv větrných elektráren nelze omezit pouze na stavbu stožáru samotnou, když s tím jsou přímo spojeny stavby vedlejší, například připojení k distribuční a přenosové soustavě, systémy pro ukládání energie, dopravní a technická infrastruktura. Jako další negativní vliv stavby na okolí lze také uvést zvýšené dopravní zatížení stávajících komunikací (realizace stavby samotné, opravy, údržba, servisní služby).

2. Návrh zadání Změny č. 2 ÚRP vůbec nerespektuje ustanovení § 4 odst. 3 zákona č. 249/2025 Sb., o urychlení vužívání některých obnovitelných zdrojů energie (dále též ,,ZOZE"), podle kterého při vymezování akcelerační oblasti se upřednostňují umělé a zastavěné plochy, jako jsou dopravní infrastruktura a její blízké okolí, parkoviště, zemědělské stavby a stavby pro průmysl včetně nádvoří, skládky, území narušená povrchovou těžbou, kde ještě nebyla zahájena rekultivace, umělé vodní útvary, případně objekty technické vodohospodářské infrastruktury, a dále znehodnocená půda, kterou nelze využívat pro zemědělství. Výběr lokality pro vymezení plochy AOV105 v žádném ohledu nesplňuje výše uvedená kritéria.
3. Akcelerační oblast AOV105 je navržena v území, kde za významné podpory Krajského úřadu Královéhradeckého kraje byla vybudována stavba repliky historického větrného mlýna. Stavby stožárů větrných elektráren by se automaticky staly nežádoucí dominantou prostředí s degradujícím vlivem na dálkové panoramatické pohledy do oblasti Krkonoš, Jizerských a Orlických hor. Větrný mlýn je</td><td>Akceptováno.
Akcelerační oblast AOV105 – Borovnice byla vypuštěna.</td></tr>
</table>

Poř. č.	Připomínkové místo	Číslo jednací	Článek	AO	Připomínka	Vyhodnocení
					vyhledávaným turistickým cílem. Akcelerační oblast AOV105 by byla likvidačním zásahem jak pro repliku větrného mlýna, tak pro všechny, kteří se na jeho stavbě podíleli, včetně zástupců Krajského úřadu Královéhradeckého kraje, kteří prezentovali jeho dokončení jako svůj úspěch. 4. Obec Borovnice je členem sdružení obcí Lázeňský mikroregion a je turisticky zajímavá a vyhledávaná právě díky stavbě repliky historického větrného mlýna. Akcelerační oblast AOV105 se stavbami větrných elektráren by Borovnici z tohoto sdružení nenávratně vyloučila vznikem trvalých bariér pro turistiku v krajiné okolí obce Borovnice. 5. Podle Návrhu zadání Změny č. 2 ÚRP v ČI. 2 odst. b) se stanovuje m.j.: pro vymezení oblastí pro VTE platí zejména, že budou prověřeny celistvé plochy o velikosti 2,5 km^2 a větší, které zpravidla nebudou zahrnovat zastavěná území, budou vzdáleny minimálně 3 km od hranice sousedních států a nebudou mít zásadní vizuální dopad na ochranu krajinného rázu. Právě krajinný ráz významný a typický pro lokalitu členité podkrkonošské oblasti bude schválením AOV105 trvale negativně zcela poškozen. 6. Není žádným způsobem doloženo, že by obyvatelstvo dotčeného území mělo možnost seznámit se s vyhodnocením posouzení oblasti AOV105 a předpokládaných dopadů záměrů pro využití obnovitelného zdroje energie na životní prostředí a veřejné zdraví ve smyslu ustanovení § 11 odst. 2, 3 a 4 zákona ZOZE (nepříznivé dopady záměru na životní prostředí a veřejné zdraví nebo, pokud není možné tyto dopady vyloučit, podmínky a zmírňující opatření navržené za účelem jejich zmírnění). Hluk a stroboskopický efekt budou mít trvalý negativní vliv na zdraví obyvatel, trvale budou odrazovat turisty od pobytu v tomto prostředí. **Závěr** **Jako vlastník pozemků žádám o vyřazení Územního opatření k AO105 z návrhu Změny č. 2 Územního rozvojového plánu ČR. Její vytvoření by mělo za následek trvalé znehodnocení krajiny, trvalý negativní vliv na životní prostředí a trvalý negativní vliv na zdraví obyvatelstva v uvedené lokalitě.** Žádám, aby tato připomínka byla řádně vypořádána v souladu se zákonem.	
3196.	Šenold Ondřej	MMR-39103-2026-81	99czzp, 99czzt	AOV94, AOV99	**Věc: Připomínka k návrhu Změny č. 2 Územního rozvojového plánu České republiky – AOV94 Moštěnice** Tímto jako veřejnost podle § 97 zákona č. 283/2021 Sb., stavební zákon, uplatňuji připomínku k návrhu Změny č. 2 Územního rozvojového plánu České republiky, konkrétně k akcelerační oblasti AOV94 Moštěnice. Po prostudováni zveřejněných podkladů, dokumentace SEA, dokumentace Natura 2000, veřejně dostupných mapových podkladů a po seznámení se s veřejně prezentovanými informacemi mám za to, že návrh v současné podobě výkazuje závažné nedostatky a rozpory, které nebyly dostatečně vysvětleny ani objektivně vyhodnoceny. **I. Rozpor mezi deklarovanou „nízkou mírou konfliktů“ a obsahem podkladů** Za velmi problematické považuji skutečnost, že stát označuje navržené území jako „oblast s nízkou mírou konfliktů“, přestože samotné podklady současně připouštějí: • zásahy do krajinného rázu, • možné střety s ochranou přírody, • možné dopady na zdraví a kvalitu života obyvatel,	**Akceptováno.** **Akcelerační oblasti AOV94 – Moštěnice a AOV99 – Podkovné byly vypuštěny.**

Poř. č.	Připomínkové místo	Číslo jednací	Článek	AO	Připomínka	Vyhodnocení
					• potřebu dalších biologických průzkumů, • letecké a radarové souvislosti • i další dosud nevyřešené otázky. Mám za to, že takový postup je ve vnitřním rozporu: • s požadavky směrnice RED III, • s principem předběžné opatrnosti dle Čl. 191 Smlouvy o fungováni Evropské unie, • s § 3 zákona č. 500/2004 Sb., správní řád, • i s požadavkem přezkoumatelnosti opatření obecné povahy dle § 172 správního řádu. **II. Pochybnosti o objektivitě a nezávislosti podkladů** Za další závažný problém považuji otázku objektivity a nezávislosti odborných podkladů. Není zřejmé, jak má mít veřejnost důvěru v objektivitu těchto podkladů a posouzení, pokud: • stát současně určuje metodiku, • zadává zpracování podkladů, • financuje jejich vyhotovení • a zároveň aktivně prosazuje samotný záměr akceleračních oblastí. Mám za to, že právě v takové situaci je nutné klást mimořádný důraz na: • transparentnost procesu, • veřejnou kontrolovatelnost podkladů, • přezkoumatelnost závěrů • a nezávislé vyhodnocení environmentálních konfliktů. Mám za to, že uvedený postup může být v rozporu: • s § 2 odst. 4 zákona č. 500/2004 Sb., správní řád, • s § 3 zákona č. 500/2004 Sb., správní řád, • s Aarhuskou úmluvou • i s právem veřejnosti na informace dle zákona č. 123/1998 Sb., o právu na informace o životním prostředí. **III. Nedostatečnost biologického prověřování území** Za mimořádně problematické považuji informace, že biologické prověřování některých lokalit probíhalo převážně v období srpen až říjen. Tedy v období: • po hlavní části vegetační sezóny, • po vyvedení mláďat, • mimo období jarních migrací • a mimo období nejvyšší aktivity řady chráněných druhů. Takový rozsah biologckého prověřování podle mého názoru nemůže dostatečně postihnout skutečný stav území během celého roku. Mám za to, že uvedený postup může být v rozporu: • se zákonem č. 114/1992 Sb., o ochřaně přírody a krajiny, • se zákonem č. 100/2001 Sb., o posuzování vlivů na životní prostředí, • s principem předběžné opatrnosti dle čl. 191 SFEU • i s požadavky směrnice RED III na vymezování oblastí s nízkou mírou environmentálních konfliktů. **IV. Nedostatečné posouzení leteckých a radarových souvislostí** Mám rovněž za to, že návrh dostatečně nezohledňuje možné dopady na letecký provoz a bezpečnost vzdušného prostoru. Oblast Kyjovska a podhůří Chřibů je dlouhodobě využívána: • pro sportovní létání,	

Poř. č.	Připomínkové místo	Číslo jednací	Článek	AO	Připomínka	Vyhodnocení
					• paragliding, • balónové létání, • vyhlídkové lety, • vrtulníkový provoz • i další nízký VFR provoz. Plánované větrné elektrárny přitom mohou dosahovat výšky až cca 230–250 metrů, přičemž při umístění v podhůří Chřibů by jejich vrcholky zasahovaly do výšek přibližně 500–600 m n. m. Z podkladů přitom není dostatečně zřejmé: • zda byly posouzeny dopady na bezpečnost leteckého provozu, • možné radarové souvislosti, • provoz složek IZS • ani možné dopady na sportovní a rekreační létání v oblasti. Mám za to, že návrh může být v rozporu: • se zákonem č. 49/1997 Sb., o civilním letectví, • s požadavky bezpečnosti letového provozu, • s § 18 zákona č. 283/2021 Sb., stavební zákon, • i s požadavkem koordinace veřejných zájmů při územním plánováni. **V. Dopady na krajinný ráz, kvalitu života a veřejné zdraví** Mám za to, že návrh dostatečně nezohledňuje možné dopady: • na krajinný ráz Chřibů a Kyjovska, • kvalitu života obyvatel, • psychickou pohodu obyvatel, • hlukovou zátěž, • stroboskopický efekt, • ani možné dopady na spánek obyvatel. Mám za to, že uvedené skutečnosti mohou být v rozporu: • s čl. 35 Listiny základních práv a svobod, • se zákonem č. 258/2000 Sb., o ochraně veřejného zdraví, • se zákonem č. 17/1992 Sb., o životním prostředí, • i s § 12 zákona č. 114/1992 Sb., o ochraně krajmného rázu. **VI. Dopady na vlastnická práva a proporcionalita zásahu** Mám za to, že návrh nedostatečné zohledňuje proporcionalitu zásahu do práv obyvatel a vlastníků nemovitostí v dotčeném území. Vymezení akcelerační oblasti může mít: • zásadní dopady na kvalitu bydlení, • hodnotu nemovitostí, • využitelnost území • i celkový charakter krajiny a života v obci. Mám za to, že uvedené skutečnosti mohou být v rozporu: • s čl. 11 Listiny základnich práv a svobod, • s principem proporcionality dle judikatury Ústavního soudu • i s požadavkem minimalizace zásahů do práv dotčených osob. **VII. Možný rozpor s dalšími právními předpisy a principy ochrany veřejného zájmu** Mám za to, že návrh může být dále v rozporu zejména: • s čl. 7 Ústavy České republiky (ochrana přírodního bohatství),	

Poř. č.	Připomínkové místo	Číslo jednací	Článek	AO	Připomínka	Vyhodnocení
					• se zákonem č. 17/1992 Sb., o životním prostředí, • se zákonem č. 123/1998 Sb.í o právu na informace o životním prostředí, • s § 2 odst. 1 a odst. 4 zákona č. 500/2004 Sb., správní řád, • s § 172 odst. 1 a 4 zákona č. 500/2004 Sb., správní řád, • s požadavkem ochrany krajinného rázu dle § 12 zákona č. 114/1992 Sb., • i s požadavky transparentního a přezkoumatelného výkonu veřejné správy. **VIII. Návrh a žádost o výpořádání připomínky** S ohledem na výše uvedené navrhuji, aby byla akcelerační oblast AOV94 Moštěnice z návrhu Změny č. 2 Územního rozvojového plánu České republiky vypuštěna. Současně dle § 1 72 odst. 4 zákona č. 500/2004 Sb., správní řád, žádám o řádné, konkrétní, individualizované a přezkoumatelné vypořádání této připomínky, včetně konkrétního vypořádání všech výše uvedených připomínek a právních argumentů.	
3197.	Mezera Karel	MMR-39106-2026-81	99czzp	AOV94	**Věc: Připomínka k návrhu Změny č. 2 Územního rozvojového plánu České republiky – AOV94 Moštěnice** Tímto jako veřejnost podle § 97 zákona č. 283/2021 Sb., stavební zákon, uplatňuji připomínku k návrhu Změny č. 2 Územního rozvojového plánu České republiky, konkrétně k akcelerační oblasti AOV94 Moštěnice. Po prostudováni zveřejněných podkladů, dokumentace SEA, dokumentace Natura 2000, veřejně dostupných mapových podkladů a po seznámení se s veřejně prezentovanými informacemi mám za to, že návrh v současné podobě výkazuje závažné nedostatky a rozpory, které nebyly dostatečně vysvětleny ani objektivně vyhodnoceny. **I. Rozpor mezi deklarovanou „nízkou mírou konfliktů“ a obsahem podkladů** Za velmi problematické považuji skutečnost, že stát označuje navržené území jako „oblast s nízkou mírou konfliktů“, přestože samotné podklady současně připouštějí: • zásahy do krajinného rázu, • možné střety s ochranou přírody, • možné dopady na zdraví a kvalitu života obyvatel, • potřebu dalších biologických průzkumů, • letecké a radarové souvislosti • i další dosud nevyřešené otázky. Mám za to, že takový postup je ve vnitřním rozporu: • s požadavky směrnice RED III, • s principem předběžné opatrnosti dle Čl. 191 Smlouvy o fungováni Evropské unie, • s § 3 zákona č. 500/2004 Sb., správní řád, • i s požadavkem přezkoumatelnosti opatření obecné povahy dle § 172 správního řádu. **II. Pochybnosti o objektivitě a nezávislosti podkladů** • Za další závažný problém považuji otázku objektivity a nezávislosti odborných podkladů. Není zřejmé, jak má mít veřejnost důvěru v objektivitu těchto podkladů a posouzení, pokud: • stát současně určuje metodiku, • zadává zpracování podkladů, • financuje jejich vyhotovení • a zároveň aktivně prosazuje samotný záměr akceleračních oblastí.	**Akceptováno.** **Akcelerační oblast AOV94 – Moštěnice byla vypuštěna.**

Poř. č.	Připomínkové místo	Číslo jednací	Článek	AO	Připomínka	Vyhodnocení
					Mám za to, že právě v takové situaci je nutné klást mimořádný důraz na: • transparentnost procesu, • veřejnou kontrolovatelnost podkladů, • přezkoumatelnost závěrů • a nezávislé vyhodnocení environmentálních konfliktů. Mám za to, že uvedený postup může být v rozporu: • s § 2 odst. 4 zákona č. 500/2004 Sb., správní řád, • s § 3 zákona č. 500/2004 Sb., správní řád, • s Aarhuskou úmluvou • i s právem veřejnosti na informace dle zákona č. 123/1998 Sb., o právu na informace o životním prostředí. **III. Nedostatečnost biologického prověřování území** Za mimořádně problematické považuji informace, že biologické prověřování některých lokalit probíhalo převážně v období srpen až říjen. Tedy v období: • po hlavní části vegetační sezóny, • po vyvedení mláďat, • mimo období jarních migrací • a mimo období nejvyšší aktivity řady chráněných druhů. Takový rozsah biologckého prověřování podle mého názoru nemůže dostatečně postihnout skutečný stav území během celého roku. Mám za to, že uvedený postup může být v rozporu: • se zákonem č. 114/1992 Sb., o ochraně přírody a krajiny, • se zákonem č. 100/2001 Sb., o posuzování vlivů na životní prostředí, • s principem předběžné opatrnosti dle čl. 191 SFEU • i s požadavky směrnice RED III na vymezování oblastí s nízkou mírou environmentálních konfliktů. **IV. Nedostatečné posouzení leteckých a radarových souvislostí** Mám rovněž za to, že návrh dostatečně nezohledňuje možné dopady na letecký provoz a bezpečnost vzdušného prostoru. Oblast Kyjovska a podhůří Chřibů je dlouhodobě využívána: • pro sportovní létání, • paragliding, • balónové létání, • vyhlídkové lety, • vrtulníkový provoz • i další nízký VFR provoz. Plánované větrné elektrárny přitom mohou dosahovat výšky až cca 230–250 metrů, přičemž při umístění v podhůří Chřibů by jejich vrcholky zasahovaly do výšek přibližně 500–600 m n. m. Z podkladů přitom není dostatečně zřejmé: • zda byly posouzeny dopady na bezpečnost leteckého provozu, • možné radarové souvislosti, • provoz složek IZS • ani možné dopady na sportovní a rekreační létání v oblasti. Mám za to, že návrh může být v rozporu: • se zákonem č. 49/1997 Sb., o civilním letectví, • s požadavky bezpečnosti letového provozu, • s § 18 zákona č. 283/2021 Sb., stavební zákon,	

Poř. č.	Připomínkové místo	Číslo jednací	Článek	AO	Připomínka	Vyhodnocení
					• i s požadavkem koordinace veřejných zájmů při územním plánováni. **V. Dopady na krajinný ráz, kvalitu života a veřejné zdraví** Mám za to, že návrh dostatečně nezohledňuje možné dopady: • na krajinný ráz Chřibů a Kyjovska, • kvalitu života obyvatel, • psychickou pohodu obyvatel, • hlukovou zátěž, • stroboskopický efekt, • ani možné dopady na spánek obyvatel. Mám za to, že uvedené skutečnosti mohou být v rozporu: • s čl. 35 Listiny základních práv a svobod, • se zákonem č. 258/2000 Sb., o ochraně veřejného zdraví, • se zákonem č. 17/1992 Sb., o životním prostředí, • i s § 12 zákona č. 114/1992 Sb., o ochraně krajmného rázu. **VI. Dopady na vlastnická práva a proporcionalita zásahu** Mám za to, že návrh nedostatečné zohledňuje proporcionalitu zásahu do práv obyvatel a vlastníků nemovitostí v dotčeném území. Vymezení akcelerační oblasti může mít: • zásadní dopady na kvalitu bydlení, • hodnotu nemovitostí, • využitelnost území • i celkový charakter krajiny a života v obci. Mám za to, že uvedené skutečnosti mohou být v rozporu: • s čl. 11 Listiny základnich práv a svobod, • s principem proporcionality dle judikatury Ústavního soudu • i s požadavkem minimalizace zásahů do práv dotčených osob. **VII. Možný rozpor s dalšími právními předpisy a principy ochrany veřejného zájmu** Mám za to, že návrh může být dále v rozporu zejména: • s čl. 7 Ústavy České republiky (ochrana přírodního bohatství), • se zákonem č. 17/1992 Sb., o životním prostředí, • se zákonem č. 123/1998 Sb.í o právu na informace o životním prostředí, • s § 2 odst. 1 a odst. 4 zákona č. 500/2004 Sb., správní řád, • s § 172 odst. 1 a 4 zákona č. 500/2004 Sb., správní řád, • s požadavkem ochrany krajinného rázu dle § 12 zákona č. 114/1992 Sb., • i s požadavky transparentního a přezkoumatelného výkonu veřejné správy. **VIII. Návrh a žádost o výpořádání připomínky** S ohledem na výše uvedené navrhuji, aby byla akcelerační oblast AOV94 Moštěnice z návrhu Změny č. 2 Územního rozvojovéha plánu České republiky vypuštěna. Současně dle § 1 72 odst. 4 zákona č. 500/2004 Sb., správní řád, žádám o řádné, konkrétní, individualizované a přezkoumatelné vypořádání této připomínky, včetně konkrétního vypořádání všech výše uvedených připomínek a právních argtmentů.	

Poř. č.	Připomínkové místo	Číslo jednací	Článek	AO	Připomínka	Vyhodnocení
3198.	Cibulková Ludmila	MMR-39107-2026-81	99czzn	AOV90	**Věc: PŘIPOMÍNKA K NÁVRHU ZMĚNY Č. 2 ÚZEMNÍHO ROZVOJOVÉHO PLÁNU ČR (§ 97 zák. č. 283/2021 Sb., stavební zákon)** **PŘIPOMÍNKY K VYHODNOCENÍ VLIVŮ NÁVRHU ZMĚNY Č. 2 ÚZEMNÍHO ROZVOJOVÉHO PLÁNU NA UDRŽITELNÝ ROZVOJ ÚZEMÍ** **PŘIPOMÍNKY K NÁVRHŮM JEDNOTLIVÝCH ÚZEMNÍCH OPATŘENÍ K AKCELERAČNÍM OBLASTEM VYMEZENÝM V NÁVRHU ZMĚNY Č. 2 ÚZEMNÍHO ROZVOJOVÉHO PLÁNU** **I. Úvod** V souladu s možností uplatnit připomínky k návrhu Změny č. 2 Územního rozvojového plánu ČR (ÚRP ČR) podávám připomínku k vymezení akcelerační oblasti pro rozvoj výroby energie z větrné energie a rozvoj výroby energie z energie slunečního záření. Vymezení území dotčeného připomínkami: katastrální území Úpice I Královéhradecký kraj Územní opatření k AOV90 a současně na širší území, které může být navrženým řešením přímo či nepřímo ovlivněno. Připomínku podávám: jako osoba žijící v dotčeném území, jako vlastník nemovitosti v dotčeném území, jako osoba, která může být dotčena dopady návrhu (např. z hlediska krajiny, životního prostředí či kvality života). Jedná se o území s významnými krajinnými, přírodními a obytnými hodnotami, které nejsou návrhem dostatečně respektovány. S návrhem týkajícím se Územního opatření k AOV90 nesouhlasím a požaduji jehov yřazení nebo zásadní přepracování, neboť vykazuje závažné nedostatky z hlediska zákonnosti, ochrany životního prostředí i dopadů na obyvatele v dané oblasti. **II. Zákonnost a nesoulad s právními předpisy ČR** Rozpor se stavebním zákonem • § 18 a § 19 – ochrana hodnot území • požadavek na udržitelný rozvoj Návrh představuje industrializaci volné krajiny bez dostatečného odůvodnění. Plochy zabírají výhradně zemědělskou půdu, lesní a luční porosty. To je v naprostém rozporu s ochranou ZPF. Dále mohou výrazně ohrozit lokality CHOPAV, což je v době klimatické změny spojené s dlouhými obdobími sucha neakceptovatelné. Pro Studenec a Úpici jsou tyto prostory také jedinými možnostmi dalšího rozvoje obce v oblasti výstavby objektů rodinných domů, sportovního a rekreačního vyžití. Schválení AOV90 tak reálně znamená, že bude zamezeno dalšímu rozvoji území, což jej omezí i v dalším ekonomickém a sociálně-společenském růstu. **III. Nesoulad s právem Evropské unie** Princip předběžné opatrnosti (Čl. 191 SFEU) Politika Unie v oblasti životního prostředí přispívá k sledováni následujících cIlů: • zachování, ochrana a zlepšování kvality životního prostředí, • ochrana lidského zdraví,	**Akceptováno.** **Akcelerační oblast AOV90 – Studenec byla vypuštěna.**

Poř. č.	Připomínkové místo	Číslo jednací	Článek	AO	Připomínka	Vyhodnocení
					• uvážlivé a racionální využívání přírodních zdrojů. Ani tyto podmínky vymezená AO nesplňuje a vzhledem ktomu, že např. Úpice plánuje výstavbu i mimo AO (proti, které je silná vlna odporu), dochází k ohrožení kvality životního prostředí pro tisíce místních obyvatel. Nikdo nezkoumal, jakým způsobem se bude zvuk produkovaný vrtulemi šířit v členitém podhorském terénu. Hustota obydlení a blízkost jednotlivých sídel nese obrovské riziko obtěžování stroboskopickým efektem. Samotná výstavba přináší devastaci krajiny v důsledku dopravy tisíců tun materiálu po nevyhovujících komunikacích, a tím pádem i stavby nutných příjezdových cest, kácení porostů kvůli napojení k elektrárnám a zhutnění půd právě kvůli nutnosti dopravit materiály na místo určení. Jedná se o tisíce tun a stovky automobilů a jeřábů. To vše vede k tomu, že cítím ohrožení zejména u vodních zdrojů, které se v oblasti vyskytují. Jak bude zaručeno, že nebudou ohrožena prameniště sběrné pánve podzemních vod, které zásobují celou oblast kvalitní pitnou vodou? Zhutnění i samotná stavba VTE může zasáhnout prameny, porušit prostupnost půd a jednotlivých vrstev půdního profilu. V období klimatické změny je voda nejvyšší hodnotou, u které rozhodně není vhodné riskovat její ztrátu či znečištění (napřIklad oleji při havárii nebo poruše vrtule). **IV. Nedostatky SEA a podkladů** • absence terénních bioiogických průzkumů • práce pouze s mapovými podklady (nedostatečné) • chybí reálná data o výskytu druhů Podle map citlivosti ptactva vůči VTE nebyla celá plocha AOV90 řádně prozkoumána a chybí podrobná data o hnízdištích a jejich počtech. Nebyla vůbec zohledněna hydrogeologická situace území a nenitak zaručena bezpečnost vodních zdrojů. Bez těchto podkladů nelze učinit kvalifikovaný závěr. **V. Narušení krajiny a životního prostředí** Navržené řešení povede k: • zásadní změně krajinného rázu • narušení horizontů a dálkových pohledů • vzniku bariér v krajině • narušení ekologické konektivity Výška staveb (200 m a vyšší) znamená nadregionální dopad. V krajině venkovského podhorského charakteru je výška těchto staveb naprosto abnormální. Krajinné měřítko bude absolutně porušeno, signifikantní to bude zejména pro obec Studenec, kterou AOV90 obklopuje. Horizonty budou narušeny zejména pro panorama Krkonoš směrem od Maršova a Úpice. Zároveň je nepřijatelné, aby tyto zóny narušovaly krajinný ráz a výhled z Krkonoš do kraje. Podle map citlivosti ptactva na VTE, a také podle dat soustavy NATURA 2000, je oblast AOV90 prostorem nejen hnízdišť mnohých ohrožených druhů ptactva, ale i součástí koridorů jejich migrace. VTE tak zasahuje do ekologické konektivity širší krajiny (zejména pak v souvislosti s Adršpašskými skalami, Jestřebími horami a okolím Jaroměře). **VI. Hlavní požadavek** Požaduji: • Vyřazení výše uvedené akcelerační oblasti z návrhu, nebo	

Poř. č.	Připomínkové místo	Číslo jednací	Článek	AO	Připomínka	Vyhodnocení
					• zároveň (pro případ, že nebude tomuto požadavku vyhověno) požaduji, aby návrh změny č. 2 ÚRP ČR nebyl v této části schválen a byl vrácen k zásadnímu přepracování, a to zejména po doplnění: • posouzení kumulativních vlivů v širším území, zejména pak na zásobárny podzemních vod, • Hodnocení dopadů na krajinný ráz. Do doby doplnění těchto podkladů nelze území považovat za způsobilé pro vymezení akcelerační oblasti. Podané připomínky jsou v některých svých částech blanketní (probíhá příprava posudků a sběr dat a podkladů), podatel si vymezuje právo připomínky doplnit ve lhůtě 15 dnů ode dne veřejného projednání. **VII. Závěr** Návrh v předložené podobě není dostatečně odůvodněný, není podložen odbornými daty, je v rozporu s právními předpisy ČRi EU a může mít závažné dopady na krajinu, životní prostředí i obyvatele, proto požaduji vyřazeni Územního opatření k AOV90 z Návrhu Změny č. 2 Územního rozvojového plánu ČR nebo jeho zásadní přepracování. Žádám, abytato připomínka byla řádně vypořádána v souladu se zákonem a aby bylo uvedeno konkrétní odůvodnění přijatého řešení.	
3199.	Urbanová Eva	MMR-39108-2026-81	99cx, 99cy	AOV44, AOV45	**PŘIPOMÍNKY K:** NÁVRHU ZMĚNY Č. 2 ÚZEMNÍHO ROZVOJOVÉHO PLÁNU, VYHODNOCENÍ VLIVŮ NAVRHU ZMĚNY Č. 2 ÚZEMNÍHO ROZVOJOVÉHO PLÁNU NA UDRŽITELNÝ ROZVOJ ÚZEMÍ, NÁVRHŮM JEDNOTLIVÝCH ÚZEMNÍCH OPATŘENÍ K AKCELERAČNÍM OBLASTEM VYMEZENÝM V NÁVRHU ZMĚNY Č. 2 ÚZEMNÍHO ROZVOJOVÉHO PLÁNU. **Navrhuji vyjmutí z Návrhu č. 2 Územního rozvojového plánu a úplné zrušení akceleračních oblastí: Územního opatření k AOV44 Litochovice a Územního opatření k AOV45 Bušanovice.** **Důvod: ohrožení zdraví a přírody**.	**Akceptováno částečně.** **Akcelerační oblast AOV45 – Bušanovice byla z návrhu Změny č. 2 ÚRP vypuštěna. Akcelerační oblast AOV44 – Litochovice byla zmenšena.** Vymezení akceleračních oblastí proběhlo na základě biologického posouzení konkrétních navrhovaných území podle § 11 odst. 3 resp. 4 zákona č. 249/2025 Sb. (ZOZE), jehož výsledky spolu s výsledky vyhodnocení vlivů na životní prostředí (SEA/VVURÚ), Příloha 5 ke Změně č. 2 ÚRP) byly zapracovány do návrhu; oblasti, u nichž autorizované osoby identifikovaly významné negativní nebo kumulativní vlivy, byly ze Změny č. 2 ÚRP vyloučeny (odůvodnění Změny č. 2 ÚRP, odst. 32). Konkrétní záměry se nadále povolují v souladu se stavebním zákonem za podmínek stanovených v územním opatření. Vlivy vymezení akceleračních oblastí na veřejné zdraví byly komplexně posouzeny na koncepční úrovni v rámci hodnocení vlivů na veřejné zdraví (HIA), které je součástí VVURÚ. Ochrana zdraví obyvatel je v navazujících řízeních garantována povinností dodržet přísné zákonné hlukové a hygienické limity. Pro každý konkrétní záměr v těchto oblastech je navíc v územních opatřeních stanovena povinnost zpracovat podrobnou hlukovou studii a studii minimalizace stroboskopického efektu. Vlivy vymezení akceleračních oblastí na životní prostředí byly komplexně posouzeny na koncepční úrovni v rámci celkového procesu SEA (VVURÚ). Pro obě dotčené lokality byla zpracována samostatná biologická posouzení, jejichž závěry a ochranné podmínky byly plně integrovány do závazných textů příslušných územních opatření. Tyto podmínky pro fázi přípravy, výstavby i provozu budoucích záměrů striktně vyžadují zajištění odborného biologického dozoru, provádění

Poř. č.	Připomínkové místo	Číslo jednací	Článek	AO	Připomínka	Vyhodnocení
						pravidelného monitoringu mortality ptáků a netopýrů, nasazení moderních technických detekčních systémů a uplatňování selektivních odstávek turbín v obdobích zvýšeného rizika kolizí s ptáky či netopýry.. Územní opatření pro tyto oblasti zároveň garantují zachování ekologické stability území, neboť zcela vylučují zásahy do prvků ÚSES, biokoridorů či biocenter, s výjimkou technicky nezbytného křížení liniové dopravní a technické infrastruktury.
3200.	Šenold Ondřej	MMR-39109-2026-81	99czzt	AOV99	**Věc: PŘIPOMÍNKA K NÁVRHU ZMĚNY Č. 2 ÚZEMNÍHO ROZVOJOVÉHO PLÁNU ČR (§ 97 zák. č. 283/2021 Sb., stavební zákon) – akcelerační oblast AOV99 Podkovné.** **Úvod** Uplatňuji zásadní připomínky k návrhu Změny č. 2 ÚRP pro akcelerační oblast AOV99 Podkovné, a to z důvodu jeho rozporu s ochranou OUV (Outstanding Universal Value), ochranou památky UNESCO, památky světového dědictví. Navrhovaný záměr výstavby 11 VTE o výšce až 200 m v dotčeném území je v přímém rozporu s ochranou krajinného rázu a kulturně-historické hodnoty území. Lednicko-valtický areál představuje mimořádně cenné území světového významu, zapsané na Seznam světového dědictví UNESCO jako unikátní příklad cíleně komponované kulturní krajiny. Nejedná se o „běžnou“ historickou krajinu ani o pouhý soubor památek, ale o rozsáhlé krajinné dílo formované zejména v 18. a 19. století, jehož podstatou je promyšlená kompozice prostoru, vizuálních vazeb a pohledových os. Výjimečnost areálu spočívá v: • systematickém utváření krajiny jako estetického celku, • důsledné práci s dálkovými průhledy, horizonty a dominantami, • vzájemných vztazích mezi architekturou, vegetací a otevřenou krajinou, • zachované čitelnosti historické kompozice v měřítku celého území. Hodnota tohoto území tedy nespočívá pouze v jednotlivých objektech, ale především v celkové vizuální integritě krajiny a její prostorové scénografii. **I. Zásadní rozpor s ochranou památky UNESCO a mezinárodními závazky** Navržené opatření je z odborného hlediska **neobhajitelné ve vztahu k ochraně výjimečné univerzální hodnoty (OUV)** památky UNESCO Lednicko-valtický areál. Současně je v rozporu se závazky České republiky vyplývajícími z UNESCO, zejména z: • Úmluvy o ochraně světového kulturního a přírodního dědictví, • prováděcích pokynů (Operational Guidelines). Navržené umístění větrných elektráren o výšce až cca 200 m představuje zásah, který může zásadně ovlivnit vizuální integritu a autenticitu kulturní krajiny, což je v přímém rozporu s principy ochrany OUV. **II. Porušení oznamovací povinnosti dle čl. 172 Operational Guidelines UNESCO** Podle čl. 172 Operational Guidelines k Úmluvě o ochraně světového dědictví mají smluvní státy povinnost informovat UNESCO o záměrech, které mohou ovlivnit výjimečnou univerzální hodnotu památky, a to ještě před jejich realizací.	**Akceptováno.** **Akcelerační oblast AOV99 – Podkovné byla vypuštěna.**

Poř. č.	Připomínkové místo	Číslo jednací	Článek	AO	Připomínka	Vyhodnocení
					V daném případě: • jde o záměr s potenciálně významným dopadem na památku UNESCO, • nebylo doloženo, že by byl tento záměr oznámen, • nebylo provedeno odpovídající posouzení vlivů na OUV. Tento postup je v rozporu s mezinárodními závazky České republiky. **III. Naprostá nedostatečnost navržených opatření ke krajinářské ochraně** Argumentace návrhu je v části ochrany krajinného rázu **odborně neudržitelná**. Je nutno důrazně odmítnout představu, že: • „tlumené barvy“ • „matné povrchy“, • nebo „harmonické začlenění“ mohou zmírnit dopad větrných elektráren o výšce cca 200 m. Taková opatření: • neřeší měřítko staveb, • neřeší jejich dominanci v krajině • neřeší jejich uplatněni v dálkových pohledech. Blikající letecké značení větrných elektráren představuje v noční krajině nový, dynamický a vysoce rušivý vizuální prvek, který je v přímém rozporu s historicky utvářeným charakterem Lednicko-valtického areálu. Pravidelně se opakující světelné impulzy narušují klidovou, scénograficky komponovanou noční atmosféru krajiny a vstupují do dálkových pohledů jako dominantní rušivý signál. Současně pohyb rotorů vytváří nepřirozenou kinetickou složku v jinak staticky komponovaném prostoru, čímž dochází k zásadní změně vizuální percepce krajiny. Kombinace pohybu a světelných efektů vede k vytvoření nových technogenních dominant, které přitahují pozornost na úkor historických kompozičních prvků. Tyto jevy jsou z povahy věci neslučitelné s principy esteticky komponované kulturní krajiny a nelze je eliminovat žádnými dílčími zmírňujícími opatřeními. Jedná se o **formální a fakticky neúčinné deklarace,** které nemohou zajistit ochranu krajinného rázu ani OUV. **IV. Absence posouzení vlivu na OUV (Heritage Impact Assessment)** Dokument neobsahuje: • identifikaci atributů OUV, • posouzení vizuální integrity, • hodnocení dopadu na komponovanou krajinu, • ani analýzu dálkových pohledů. Požaduji doplnění Heritage Impact Assessment (HIA) dle metodik UNESCO/ICOMOS, zpracovaného kvalifikovanými odborníky. **V. Ignorování podstaty komponované krajiny** Lednicko-valtický areál je unikátní komponovanou krajinou, jejíž hodnota spočívá v: • pohledových osách, • vztazích mezi dominantami, • scénografii krajiny.	

Poř. č.	Připomínkové místo	Číslo jednací	Článek	AO	Připomínka	Vyhodnocení
					Navržené opatření tyto hodnoty zcela ignoruje, což představuje zásadní odborné pochybení. **VI. Indicie metodického pochybení (mechanické přebírání argumentace)** Použitá argumentace (např. „tluméné barvy“, „sníženívýšky“, obecné formulace o harmonickém začlenění) vykazuje znaky mechanického přebíráníz jiných případů, včetně území s památkami UNESCO (např. Kroměříž). Takový postup je nepřijatelný, neboť: • každá památka má specifické atributy OU, • vyžaduje individuální posouzení, • nelze aplikovat univerzální formulace. **VII. Požadavek na odborné přehodnocení** Požaduji: • splnění oznamovací povinnosti vůči UNESCO dle ČI. 172, • zpracování nezávislého odborného posudku specialisty na památky UNESCO, • doplnění Heritage Impact Assessment (HIA), • doplnění analýzy viditelnosti a vizualizaci, • vyřazení AOV99 z návrhu akcelerační oblasti. **VIII. Závěr** V předložené podobě návrh: • porušuje mezinárodní záv3zky České republiky, • nechránivýjimečnou univmálni hodnotu památky UNESCO, • a opírá se o odborně newjržitelnou argumentaci. Vymezení akcelerační oblasti AOV99 je založeno na neúplných podkladech, metodicky nesprávném vyhodnocení vlivů a odborně nedostatečné argumentaci. **Je v rozporu se směrnicí RED III (2023/2413).** Nebyla doložena priorita využití: zastavěných ploch, brownfieldů, technicky narušených území. Vymezení ve volné krajiné **je v rozporu s principem minimalizace dopadů. Území vykazuje podprůměrnou rychlost větru.** Požaduji proto: • vyřazení akcelerační oblasti AOV99 z návrhu, nebo minimálně • její přepracování po řádném zpracování HIA (Heritage Impact Assessment) dle metodiky ICOMOS, UNESCO a odborném vyhodnocení vlivů na OUV s mezinárodním dohledem.	
3201.	Bauerová Vlastislava	MMR-39110-2026-81	99cx, 99cy	AOV44, AOV45	**PŘIPOMÍNKY K:** NÁVRHU ZMĚNY Č. 2 ÚZEMNÍHO ROZVOJOVÉHO PLÁNU, VYHODNOCENÍ VLIVŮ NAVRHU ZMĚNY Č. 2 ÚZEMNÍHO ROZVOJOVÉHO PLÁNU NA UDRŽITELNÝ ROZVOJ ÚZEMÍ, NÁVRHŮM JEDNOTLIVÝCH ÚZEMNÍCH OPATŘENÍ K AKCELERAČNÍM OBLASTEM VYMEZENÝM V NÁVRHU ZMĚNY Č. 2 ÚZEMNÍHO ROZVOJOVÉHO PLÁNU. **Navrhuji vyjmutí z Návrhu č. 2 Územního rozvojového plánu a úplné zrušení akceleračních oblastí: Územního opatření k AOV44 Litochovice a Územního opatření k AOV45 Bušanovice.**	**Akceptováno částečně.** **Akcelerační oblast AOV45 – Bušanovice byla z návrhu Změny č. 2 ÚRP vypuštěna. Akcelerační oblast AOV44 – Litochovice byla zmenšena.** Vymezení akceleračních oblastí proběhlo na základě biologického posouzení konkrétních navrhovaných území podle § 11 odst. 3 resp. 4 zákona č. 249/2025 Sb. (ZOZE), jehož výsledky spolu s výsledky vyhodnocení vlivů na životní prostředí (SEA/VVURÚ), Příloha 5 ke Změně č. 2 ÚRP) byly zapracovány do návrhu; oblasti, u nichž autorizované osoby identifikovaly významné negativní nebo kumulativní vlivy, byly

Poř. č.	Připomínkové místo	Číslo jednací	Článek	AO	Připomínka	Vyhodnocení
					Důvod: kazí to vzhled přírody, hluk, vysílá vibrace.	ze Změny č. 2 ÚRP vyloučeny (odůvodnění Změny č. 2 ÚRP, odst. 32). Konkrétní záměry se nadále povolují v souladu se stavebním zákonem za podmínek stanovených v územním opatření. Vlivy vymezení akceleračních oblastí na veřejné zdraví byly komplexně posouzeny na koncepční úrovni v rámci hodnocení vlivů na veřejné zdraví (HIA), které je součástí VVURÚ. Ochrana zdraví obyvatel je v navazujících řízeních garantována povinností dodržet přísné zákonné hlukové a hygienické limity. Pro každý konkrétní záměr v těchto oblastech je navíc v územních opatřeních stanovena povinnost zpracovat podrobnou hlukovou studii a studii minimalizace stroboskopického efektu. Obavy z hlukové zátěže jsou řešeny povinností investora zpracovat pro každý konkrétní záměr podrobnou hlukovou studii zohledňující stávající hlukové pozadí a kumulaci zdrojů v území; splnění přísných zákonných hygienických limitů je nepřekročitelnou podmínkou pro povolení stavby v navazujícím stavebním řízení. Pokud jde o namítané vibrace, mikrovibrace šířené půdou z provozu moderních větrných elektráren vykazují prokazatelný útlum již ve vzdálenosti několika desítek metrů od samotného stožáru. Vzhledem k legislativně garantovanému dodržení minimální odstupové vzdálenosti 500 metrů od obytné zástavby je jakýkoliv negativní fyzikální vliv na zdraví obyvatel či stabilitu okolních staveb spolehlivě vyloučen.
3202.	Mezera Karel	MMR-39113-2026-81	99ch, 99cza, 99czb, 99czc, 99czd	AOV24, AOV47, AOV48, AOV49, AOV50	**Věc: PŘIPOMÍNKY K NÁVRHU ZMĚNY Č. 2 ÚZEMNÍHO ROZVOJOVÉHO PLÁNU ČR (dle § 97 zákon č. 283/2021 Sb., stavební zákon),** **PŘIPOMÍNKY K VYHODNOCENÍ VLIVŮ NÁVRHU ZMĚNY Č. 2 ÚZEMNÍHO ROZVOJOVÉHO PLÁNU NA UDRŽITELNÝ ROZVOJ ÚZEMÍ,** **PŘIPOMÍNKY K NÁVRHŮM JEDNOTLIVÝCH ÚZEMNÍCH OPATŘENÍ K AKCELERAČNÍM OBLASTEM VYMEZENÝM V NÁVRHU ZMĚNY Č. 2 ÚZEMNÍHO ROZVOJOVÉHO PLÁNU** V souladu s možností uplatnit připomínky k návrhu Změny č. 2 Územního rozvojového plánu ČR (ÚRP ČR) podávám připomínky k vymezení akcelerační oblasti pro rozvoj výroby energie z větrné energie. Připomínky podávám jako osoba, která může být dotčena dopady návrhu (z hlediska krajiny, životního prostředí či kvality života). **III. NÁZEV ZÁMĚRU** Akcelerační oblasti na území Jihočeského kraje (okresy Jindřichův Hradec a Tábor) a Kraje Vysočina (okres Pelhřimov): AOV24 Lodhéřov, AOV47 Bukovec, AOV48 Chrbonín, AOV49 Křeč a AOV50 Obrataň. **IV. DOTČENÉ ÚZEMÍ** **AOV24 Lodhéřov:** Rozloha plochy 3,9 km^2, max. výkon 42 mw, max. počet věží 12, max. výška věží 200 m. Katastrální území: Lodhéřov, Studrice u Lodhéřova a velký Ratmírov. **AOV47 Bukovec:** Rozloha plochy 11,8 km^2, max. výkon 115,5 mw, max. počet věží 33, max. výška věží 250 m. Katastrální území: Březina u Deštné; Bořetín, Dobešov u Černovic, Drunče, Hojovice, Chválkov u Kamenice nad Lipou, Psárov, Tříklasovice a Vlkosovice.	**Akceptováno částečně.** **Akcelerační oblasti AOV47 - Bukovec a AOV49 - Křeč byly vypuštěny. Akcelerační oblast AOV24 - Lodhéřov byla zmenšena. Akcelerační oblasti AOV48 – Chrbonín a AOV50 – Obrataň byly vymezeny v souladu se zákonem.** Vymezení akceleračních oblastí proběhlo na základě biologického posouzení konkrétních navrhovaných území podle § 11 odst. 3 resp. 4 ZOZE, jehož výsledky spolu s výsledky VVURÚ (Příloha 5 k Změně č. 2 ÚRP) byly zapracovány do návrhu; oblasti, u nichž autorizované osoby identifikovaly významné negativní nebo kumulativní vlivy, byly ze Změny č. 2 ÚRP vyloučeny (odůvodnění Změny č. 2 ÚRP, odst. 32). Pro výběr ploch byl mimo jiné využit i výsledek posouzení krajinného rázu v rámci VVURÚ, který vedl k vypuštění 16 původně uvažovaných akceleračních oblastí a ke snížení limitu maximální výšky elektráren u 48 z 80 zbývajících oblastí pro VTE. Vlivy na kulturní dědictví, ochranná pásma národních kulturních památek a kulturně-historické dominanty krajiny byly sledovány v rámci VVURÚ a závěry nevykazují rozpor zakládající nepřezkoumatelnost. Posouzení kumulativních vlivů proběhlo v rámci VVURÚ na úrovni koncepce, a to jak pro každou akcelerační oblast individuálně, tak pro Změnu č. 2 ÚRP jako celek. Akcelerační oblasti jsou vymezeny mimo nadregionální a regionální

Poř. č.	Připomínkové místo	Číslo jednací	Článek	AO	Připomínka	Vyhodnocení
					AOV48 Chrbonín: Rozloha plochy 4,9 km^2, max. Výkon 45,5 mw, max. počet věží 13 VTE, max. výška věží 250 m. Katastrální území: Hroby, Chrbonír, Kozmice u Chýnova, Mlýny u Choustníku, Radenín a Vlčeves. **AOV49 Křeč:** Rozloha plochy 8,4 km^2, max. výkon 84 mw, max. počet věží 24, max. výška věží 200 m. Katastrální území: Bezděčín u Obrataně, Černovice u Tábora, Kozmice u Chýnova, Křeč, Nové Dvory u Pořína, Střítež u Černovic a Sudkův Důl. **AOV50 Obrataň:** Rozloha plochy 6,5 km^2, max. výkon 63 mw, max. počet věží 18, max. výška věží 250 m. Katastrální území: Bezděčín u Obrataně, Hrobská Zahrádka, Nové Dvory u Pořína, Obrataň, Pořín a Prasetín. **V. STANOVISKO** **S návrhem Územního opatření k AOV24 – Lodhéřov, AOV47 – Bukovec, AOV48 – Chrbonín, AOV49 – Křeč a AOV50 – Obrataň (UO) zásadně nesouhlasím a požaduji jejich vyřazení ze Změny č. 2 Územního rozvojového plánu ČR, případně jejich zásadní přepracování. Návrh vykazuje závažné nedostatky z hlediska zákonnosti, ochrany životního prostředí, ochrany veřejného zdraví i ochrany práv obyvatel dotčeného území.** Návrh akceleračních oblastí AOV24 – Lodhéřov, AOV47 – Bukovec, AOV48 – Chrbonín, AOV49 – Křeč a AOV50 je v rozporu s principem předběžné opatrnosti, požadavky na ochranu veřejného zdraví, ochranu přírody a krajiny, ochranu vodních zdrojů i se zásadou proporcionality zásahu do území. Současně nebyly dostatečně vyhodnoceny kumulativní a synergické vlivy souběhu akceleračních oblastí AOV47 – Bukovec, AOV48 – Chrbonín, AOV49 – Křeč a AOV50 – Obrataň a zamýšlené stavby větrných elektráren (VTE) při naplnění stanovených limitů (zejména výška a množství). Dokumentace SEA (SEA) a UO v předložené podobě není dostatečně odůvodněná, neobsahuje konkrétní odborné podklady a v řadě oblastí odkládá podstatné posouzení vlivů až do budoucích navazujících řízení. Návrh je proto nepřezkoumatelný a v rozporu s právními předpisy České republiky i Evropské unie. Současně může mít závažné dopady na krajinný ráz, biodiverzitu, vodní poměry, kulturně-historické hodnoty území i kvalitu života obyvatel. Požaduji proto především vypuštění akceleračních oblastí AOV24 – Lodhéřov, AOV47 – Bukovec, AOV48 – Chrbonín, AOV49 – Křeč a AOV50 – Obrataň a souvisejícího územního opatření z návrhu Změny č. 2 Územního rozvojového plánu ČR. Pro případ, že tomuto požadavku nebude vyhověno, požaduji zásadní přepracování návrhu, zejména doplnění plného vyhodnocení kumulativních vlivů, ochrany veřejného zdraví, ochrany PUPFL, vlivů na soustavu Natura 2000, chráněné živočichy, krajinný ráz, vodní zdroje a majetková práva obyvatel. Současně žádám, aby všechny připomínky byly řádně a individuálně vypořádány v souladu se zákonem, včetně konkrétního a přezkoumatelného odůvodnění způsobu jejich vypořádání.	biocentra; územní opatření vylučují zásah do prvků lokálního ÚSES a všech biokoridorů s výjimkou nezbytného křížení liniové infrastruktury. Podmínky pro ochranu ZPF jsou součástí územního opatření pro danou akcelerační oblast, čímž bude zajištěna stejná míra ochrany ZPF jako u záměru umisťovaných na ZPF mimo akcelerační oblasti. Souhlas s odnětím ze ZPF bude taktéž vydáván. Konkrétní záměry, včetně posouzení vlivů na letecký provoz a obranu státu, se povolují v souladu se stavebním zákonem za podmínek stanovených v územním opatření. Obavy z hluku, stroboskopického efektu a zdravotních rizik jsou řešeny povinností zpracovat ke každému záměru VTE hlukovou studii a studii minimalizace shadow flicker efektu; zákonné hygienické limity musí záměry splnit v navazujícím stavebním řízení. Problematika ochrany ptáků byla řešena během vymezování akceleračních oblastí takto: 1) Podle § 4 zákona č. 249/2025 Sb. (ZOZE) nelze akcelerační oblast vymezit na území evropské ptačí oblasti. 2) V rámci zpracování návrhu Změny č. 2 ÚRP byly využity mapy citlivosti ptáků vůči výstavbě VTE zpracované podle metodiky BirdLife International Českou společností ornitologickou (https://www.birdlife.cz/mapa-citlivosti-ptaku-vuci-vystavbe-vetrnych-elektraren-v-cesku-novy-nastroj-pro-udrzitelne-planovani/). Na základě map citlivosti nebyla do akceleračních oblastí zařazena území s extrémním a vysokým rizikem střetů ptáků s VTE. 3) Dále bylo pro jednotlivé akcelerační oblasti zpracováno biologické posouzení podle § 11 odst. 3, respektive 4 zákona č. 249/2025 Sb. (ZOZE). Výsledky posouzení byly respektovány při vymezení akceleračních oblastí a na jejich základě byly stanoveny podmínky a zmírňující opatření implementovaná do územních opatření. Jedná se o podmínky pro ochranu významných biotopů, eliminaci negativních vlivů během hnízdního období, monitoring mortality ptáků, využití detekčních systémů, selektivních odstávek a dalších technických opatření ke snižování kolizního rizika ptáků a VTE. 4) Následně proběhlo vyhodnocení vlivu návrhu Změny č. 2 ÚRP na udržitelný rozvoj území, jehož součástí je vyhodnocení vlivu na životní prostředí (SEA) a vyhodnocení vlivů na lokality soustavy Natura 2000. Nebyly identifikovány významné negativní vlivy na populace ptáků, které by bránily vymezení akcelerační oblasti. 5) Na základě stanovisek dotčených orgánů a připomínek veřejnosti bude do územního opatření doplněna podmínka vymezující biologický dozor ve fázi přípravy a realizace VTE, jehož účelem bude eliminovat nebo významně snížit negativní vlivy na zvláště chráněné druhy ptáků. Námitky o rozporu návrhu s právními předpisy ČR a EU, včetně zákona č. 100/2001 Sb. a směrnice RED III, neprokázaly

Poř. č.	Připomínkové místo	Číslo jednací	Článek	AO	Připomínka	Vyhodnocení
					VI. PŘIPOMÍNKY K AKCELERAČNÍM OBLASTEM AOV24, AOV47, AOV48, AOV49 a AOV50 **PŘIPOMÍNKY K AKCELERAČNÍ OBLASTI AOV24 – LODHÉŘOV** 1. Nesprávně zjištěný skutkový stav – ochranná pásma vodních zdrojů, rozpor s ochranou vod Dokumentace SEA nesprávně uvádí, že se v území nenacházejí ochranná pásma vodních zdrojů, přestože v území existuje ochranné pásmo evidenčního čísla 00242303 – Pluhův Žďár podzemní S1, S2. Současně není zohledněna závislost obyvatel na individuálních studních. Obec Lodhéřov a zejména místní část Studnice se dlouhodobě potýkají s nedostatkem pitné vody ve studních a s omezeným zásobováním obyvatel pitnou vodou. Dále návrh ignoruje toky, povrchové vody a prameniště v AOV. Nejsou dostatečně stanoveny limity zakládání VTE. Je ignorován vliv výstavby a trvání základů VTE na podzemní vody a místní horninové prostředí. Návrh je v rozporu s § 3 zákona č. 500/2004 Sb., správní řád, a se zákonem č. 254/2001 Sb., vodní zákon. Návrh řešení: Požaduji vypuštění akcelerační oblasti AOV24 – Lodhéřov a souvisejícího územního opatření z návrhu Změny č. 2 Územního rozvojového plánu ČR. 2. Rozpor s ochranou zemědělského půdního fondu (ZPF) Zemědělský půdní fond tvoří přibližně 70 % území AOV24. Dokumentace připouští zábor půd I. třídy ochrany v rozsahu 0,08 ha a II. třídy ochrany v rozsahu 0,59 ha, přesto vliv označuje pouze za „mírně negativní". Návrh bagatelizuje rozsah výstavby VTE a její dopady, neřeší nebezpečí eroze půd, a nedostatečně hodnotí možnost poškození meliorací včetně nezjištění jejich rozsahu. Návrh je v rozporu se zákonem č. 334/1992 Sb., o ochraně zemědělského půdního fondu, který stanoví zvýšenou ochranu nejbonitnějších půd. Návrh řešení: Požaduji vypuštění akcelerační oblasti AOV24 – Lodhéřov a souvisejícího územního opatření z návrhu Změny č. 2 Územního rozvojového plánu ČR. 3. Rozpor s ochranou lesa (PUPFL) Pozemky určené k plnění funkcí lesa (PUPFL) tvoří přibližně 30 % území AOV24, tedy téměř třetinu celé oblasti. Dokumentace značně podceňuje a nehodnotí rozsah zásahů spojených s výstavbou VTE a to přístupových komunikací, manipulačních ploch a nutnou související likvidaci a fragmentaci lesních porostů a jejich vliv na migrační prostupnost živočichů.. Návrh je v rozporu se zákonem č. 289/1995 Sb., lesní zákon, a neprokazuje existenci převažujícího veřejného zájmu. Návrh řešení: Požaduji vypuštění akcelerační oblasti AOV24 – Lodhéřov a souvisejícího územního opatření z návrhu Změny č. 2 Územního rozvojového plánu ČR. 4. Nedostatečná ochrana přírody a biodiverzity SEA sama uvádí výskyt citlivých druhů ptáků a netopýrů, například čápa černého, motáka pochopa, motáka pilicha, krkavce velkého nebo netopýra rezavého. Nebyly však dostatečně vyhodnoceny migrační trasy ani možné dopady na CHKO Třeboňsko. Chybí potvrzený výskyt orla mořského a čápa černého. V oblasti nebyl vyhotoven ornitologický výzkum. Posouzení pro SEA trvalo jen 5 měsíců a není proto dostatečné. SEA a UO stanoví zcela nedostatečná opatření na ochranu netopýrů a ptáků. Postup je v rozporu se zákonem č. 114/1992 Sb., o ochraně přírody a krajiny. Návrh řešení: Požaduji vyhotovení celoročního ornitologického a chiropterologického průzkumu, včetně vyhodnocení migračních tras ptáků a netopýrů, kumulativních vlivů a dopadů na CHKO Třeboňsko. Současně požaduji doplnění biologických průzkumů o výskyt zvláště chráněných druhů, zejména orla mořského a čápa černého, a následné nové vyhodnocení vlivů v rámci SEA. Pro případ, že uvedené nedostatky nebudou řádně odstraněny, požaduji vypuštění akcelerační oblasti AOV24 – Lodhéřov a souvisejícího územního opatření z návrhu Změny č. 2 Územního rozvojového plánu ČR. 5. Nedostatečné posouzení vlivů na veřejné zdraví Dokumentace neobsahuje konkrétní akustickou studii ani posouzení infrazvuku, amplitudové modulace, vibrací a stroboskopického efektu a současně nehodnotí celkové zatížení území z hlediska souběhu těchto vlivů. Současně sama připouští riziko obtěžování v okrajové zástavbě Lodhéřova v noční době. Vzhledem k reliéfu krajiny, ve které Lodhéřov leží, existuje riziko odrazů a zesílení akustického tlaku. Návrh je v rozporu se zákonem č. 258/2000 Sb., o ochraně veřejného zdraví, a s nařízením vlády č. 272/2011 Sb. Návrh řešení: Požaduji zpracování detailní akustické studie a plného hodnocení zdravotních rizik (HRA), které posoudí hluk, infrazvuk, amplitudovou modulaci, stroboskopický efekt a kumulativní vlivy větrných elektráren na obyvatele Lodhéřova a okolních sídel, a to včetně noční doby. Současně požaduji vyhodnocení vlivu reliéfu krajiny na šíření hluku, vznik odrazů a možné zesilování akustického tlaku v zastavěném území. Dále požaduji stanovení minimální odstupové vzdálenosti větrných elektráren od obytné a rekreační zástavby v rozsahu nejméně v rozsahu nejméně šestinásobku celkové výšky větrné elektrárny (6× výška VTE), nejméně však vždy 1km. Pro případ, že uvedené vlivy nebudou spolehlivě vyloučeny, požaduji vypuštění akcelerační oblasti AOV24 – Lodhéřov a souvisejícího územního opatření z návrhu Změny č. 2 Územního rozvojového plánu ČR. 6. Rizika pro bezpečnost, letectví a IZS V území se nachází jev ÚAP 119 – Zájmové území Ministerstva obrany, který podmiňuje umisťování vysokých staveb dalším posouzením. Do území zasahuje Grid ATZ a ochranné pásmo letiště LKJH Jindřichův Hradec. Dokumentace současně nehodnotí dopady souvislého pásu VTE na zásahy vrtulníků integrovaného záchranného systému v lesním území. Postup je v rozporu se zákonem č. 49/1997 Sb., o civilním letectví, a se zákonem č. 239/2000 Sb., o integrovaném záchranném systému. Návrh řešení: Požaduji doplnění odborného posouzení vlivů akcelerační oblasti AOV24 – Lodhéřov na bezpečnost leteckého provozu, obranu státu a fungování integrovaného záchranného systému, zejména s ohledem na jev ÚAP 119 – Zájmové území Ministerstva obrany, Grid ATZ a ochranné pásmo letiště LKJH Jindřichův Hradec. Současně požaduji vyhodnocení dopadů souvislého pásu větrných elektráren na zásahy vrtulníků IZS, letecké hašení lesních požárů, zdravotnické záchranné služby a policejních vrtulníků, včetně posouzení bezpečnosti letových koridorů a omezení manévrovacích možností v lesním území. Dále požaduji stanoviska Ministerstva obrany, Úřadu pro civilní letectví, Řízení letového provozu ČR a složek IZS k umístění větrných elektráren v daném území. Pro případ, že uvedené bezpečnostní a letecké vlivy nebudou spolehlivě vyloučeny, požaduji vypuštění akcelerační oblasti AOV24 – Lodhéřov a souvisejícího územního opatření z návrhu Změny č. 2 Územního rozvojového plánu ČR. 7. Nepřiměřené zásahy do krajinného rázu	skutečné porušení těchto předpisů v procesu pořizování Z2 ÚRP.

Poř. č.	Připomínkové místo	Číslo jednací	Článek	AO	Připomínka	Vyhodnocení
					Dokumentace sama připouští, že VTE budou novými výškovými dominantami viditelnými na velké vzdálenosti. Dotčeno může být působení kulturně-historických dominant, zejména zámku Červená Lhota a městské památkové rezervace Jindřichův Hradec, včetně významných pohledových vazeb. Chybí vizualizace dálkových pohledů a konkrétní hodnocení dopadů na kulturní a duchovní hodnoty území. Návrh je v rozporu s § 12 zákona č. 114/1992 Sb., o ochraně přírody a krajiny. Návrh řešení: Požaduji doplnění podrobného hodnocení krajinného rázu, vizualizace dálkových pohledů a vizuálních dopadů větrných elektráren na kulturně-historické dominanty území, zejména zámek Červená Lhota, městskou památkovou rezervaci Jindřichův Hradec a související pohledové osy a krajinné horizonty. Současně požaduji zpracování vizualizací z významných vyhlídkových míst, památkově chráněných území a dálkových pohledů, včetně vyhodnocení kumulativních vizuálních dopadů s dalšími záměry větrných elektráren v širším území. Dále požaduji posouzení souladu návrhu s ochranou kulturní krajiny a charakteru historického krajinného rázu podle § 12 zákona č. 114/1992 Sb., o ochraně přírody a krajiny. Pro případ, že významné negativní dopady na krajinný ráz a kulturně-historické hodnoty území nebudou spolehlivě vyloučeny, požaduji vypuštění akcelerační oblasti AOV24 – Lodhéřov a souvisejícího územního opatření z návrhu Změny č. 2 Územního rozvojového plánu ČR. 8. Podlimitní AOV Akcelerační oblast AOV24 Lodhéřov vykazuje dle podkladů předpokládaný instalovaný výkon pouze cca 42 MW, čímž nesplňuje limit „nad 50 MW" stanovený v odůvodnění Změny č. 2 ÚRP pro vymezování akceleračních oblastí celostátního významu. Vymezení AOV24 je proto v rozporu s vlastním odůvodněním pořizovatele a postrádá zákonnou i věcnou konzistenci. Návrh řešení: Požaduji vypuštění akcelerační oblasti AOV24 – Lodhéřov a souvisejícího územního opatření z návrhu Změny č. 2 Územního rozvojového plánu ČR. 9. Nesouhlas obce a veřejnosti Dotčená obec přijala nesouhlasné usnesení s vymezením akcelerační oblasti. Současně byla podána petice proti AOV24 s podpisy většiny místních občanů. Návrh je tak v rozporu s principem samosprávy a požadavky Aarhuské úmluvy. Návrh řešení: Požaduji vypuštění akcelerační oblasti AOV24 – Lodhéřov a souvisejícího územního opatření z návrhu Změny č. 2 Územního rozvojového plánu ČR. **PŘIPOMÍNKY K AKCELERAČNÍ OBLASTI AOV47 – BUKOVEC** 10. Nesprávně zjištěný skutkový stav – ochranná pásma vodních zdrojů, rozpor s ochranou vod Dokumentace SEA nesprávně uvádí, že se v území nenacházejí ochranná pásma vodních zdrojů, přestože v území existují ochranná pásma evidenčního čísla 00299703 – Drunče, Březina (vrt S01) a 00323810 – Hojovice (studna S). Současně nejsou zohledněny další využívané zdroje pitné vody v Psárově a Bořetíně (zejména stávající obecní vrt o hloubce 50m a vodojem, oboje ve vzdálenosti do 300m od hranice AOV47, dtto plánovaný obecní vrt a přívod k vodojemu) ani závislost obyvatel na individuálních studních. Dále návrh ignoruje toky, povrchové vody a prameniště v AOV. Nejsou dostatečně stanoveny limity zakládání VTE. Je ignorován vliv výstavby a trvání základů VTE na podzemní vody a místní horninové prostředí. Není zjištěn rozsah poddolovaných oblastí. Návrh je v rozporu s § 3 zákona č. 500/2004 Sb., správní řád, a se zákonem č. 254/2001 Sb., vodní zákon. Návrh řešení: Požaduji vypuštění akcelerační oblasti AOV47 – Bukovec a souvisejícího územního opatření z návrhu Změny č. 2 Územního rozvojového plánu ČR. 11. Rozpor s ochranou zemědělského půdního fondu (ZPF) Zemědělský půdní fond tvoří přibližně 48,32 % území AOV47. Dokumentace připouští zábor půd I. třídy ochrany v rozsahu 2,31 ha a II. třídy ochrany v rozsahu 0,10 ha, přesto vliv označuje pouze za „mírně negativní". Návrh bagatelizuje rozsah výstavby VTE a její dopady, neřeší nebezpečí eroze půd, a nedostatečně hodnotí možnost poškození meliorací včetně nezjištění jejich rozsahu. Návrh je v rozporu se zákonem č. 334/1992 Sb., o ochraně zemědělského půdního fondu, který stanoví zvýšenou ochranu nejbonitnějších půd. Návrh řešení: Požaduji vypuštění akcelerační oblasti AOV47 – Bukovec a souvisejícího územního opatření z návrhu Změny č. 2 Územního rozvojového plánu ČR. 12. Rozpor s ochranou lesa (PUPFL) Pozemky určené k plnění funkcí lesa (PUPFL) tvoří přibližně 51,58 % území AOV47, tedy více než polovinu celé oblasti. Dokumentace značně podceňuje, resp. ignoruje a nehodnotí rozsah zásahů spojených s výstavbou VTE a to přístupových komunikací, manipulačních ploch a související nutnou likvidaci a fragmentaci lesních porostů a jejich vliv na migrační prostupnost živočichů. Návrh je v rozporu se zákonem č. 289/1995 Sb., lesní zákon, a neprokazuje existenci převažujícího veřejného zájmu. Návrh řešení: Požaduji vypuštění akcelerační oblasti AOV47 – Bukovec a souvisejícího územního opatření z návrhu Změny č. 2 Územního rozvojového plánu ČR. 13. Nedostatečná ochrana přírody a biodiverzity V blízkém okolí AOV 47 se nachází řada chráněných oblastí, dokumentace nezmiňuje PP Huťský potok (vzdálenost cca 2.000 m, ochranné pásmo 330 ha), dále cenných mokřadů a prameniště, dále významný biotop u rybníka Táta poblíž hranice AOV. SEA sama uvádí výskyt citlivých druhů ptáků a netopýrů, například motáka pilicha, datla černého nebo netopýra rezavého, a dalších druhů netopýrů, neuvádí však, že tyto výskyty jsou významné v samotné AOV, nejen v jejím blízkém okolí. Nálezy netopýrů dle ČESON jsou dle jeho evidence přímo v AOV47 (Bořetín) a dále v blízkém okolí (Předboř, Choustník, Dobešov u Černovic, Lidmaň, Těmice). Nebyly dostatečně vyhodnoceny migrační trasy ani možné dopady na EVL Chýnovské jeskyně (CZ0314634) v rámci soustavy Natura 2000. Středem celého území prochází migrační koridory zvláště chráněných druhů velkých savců a lokální biokoridory a biocentra, viz územní plány všech obcí v AOV. Dokumentace zcela podceňuje dopady výstavby na tuto skutečnost. SEA a UO stanoví zcela nedostatečná opatření na ochranu netopýrů a ptáků. Výstavba 33 VTE povede k naprosté devastaci celého území ohledně dopravy obrovských dílů stavby, betonu, vybudování dostatečných přístupových komunikací na zalesněný střed celé AOV 47. Chybí potvrzený výskyt orla mořského, sokola stěhovavého, luňáka červeného, ledňáčka říčního, čápa černého. V oblasti nebyl vyhotoven ornitologický výzkum. Zásadním způsobem budou narušeny migrační koridory velkých savců a lokální biokoridory a biocentra. Vyskytují se chráněné druhy vachta trojlistá, prstnatec májový, skokan skřehotavý, kuňka obecná. Není dostatečná ochrana mokřadů (v UO bez ochranného pásma). V SEA je nedostatečně zjištěn rozsah mimolesní zeleně a je stanovena jeho nedostatečná ochrana. Provedeno vadné vyhodnocení vlivu na klima ze strany výstavby a provozu VTE. Posouzení pro SEA trvalo jen 5 měsíců a není proto dostatečné. Postup je v rozporu se zákonem č. 114/1992 Sb., o ochraně přírody a krajiny, a s mezinárodní dohodou EUROBATS. Návrh řešení: Požaduji vyhotovení celoročního ornitologického a chiropterologického průzkumu v rozsahu odpovídajícím metodikám Agentury ochrany přírody a krajiny ČR a doporučením dohody EUROBATS, a to minimálně po dobu jednoho celého biologického cyklu. Současně požaduji doplnění biologického hodnocení o výskyt a migrační trasy zvláště chráněných druhů, zejména orla mořského a čápa černého, včetně vyhodnocení hnízdních, potravních a migračních vazeb v širším území. Dále požaduji úplné posouzení vlivů na EVL Chýnovské jeskyně (CZ0314634) a soustavu Natura 2000, včetně kumulativních vlivů více akceleračních oblastí a vyhodnocení rizik mortality ptáků a netopýrů. Pro případ, že uvedené vlivy na biodiverzitu a zvláště chráněné druhy nebudou spolehlivě vyloučeny, požaduji vypuštění akcelerační oblasti AOV47 – Bukovec a souvisejícího územního opatření z návrhu Změny č. 2 Územního rozvojového plánu ČR. 14. Nedostatečné posouzení vlivů na veřejné zdraví Dokumentace neobsahuje konkrétní akustickou studii ani posouzení vibrací, infrazvuku, amplitudové modulace a stroboskopického efektu, v tomto směru je zcela bez odůvodnění a současně nehodnotí celkové zatížení území z hlediska souběhu těchto vlivů. Dokumentace uvádí, že se předpokládá ve vzdálenosti 500m hluková hladina 37dB na 1 VTE, přičemž toto tvrzení není podloženo žádnou studií (takto vysoké a rozměrné VTE se v ČR ani nenacházejí) ani bližším zdůvodněním a nebere vůbec v úvahu kumulaci více zdrojů hluku – více VTE a ani sílu větru a specifický způsob měření u VTE. Současně sama připouští, že některé obytné objekty se nacházejí ve vzdálenostech kratších než 500 m od hranice AOV47. Řada obytných objektů se způsobem využití rodinný dům je blíže než 500 m k hranici AOV 47, jde konkrétně o tyto obytné objekty v: k.ú. Bořetín č.p.: k.ú. Dobešov (Cihelny) č.p.: k.ú. Vlkosovice č.p.: k.ú. Drunče č.p.:1, 2, 3, 4, 12, 48, 40, k.ú. Březina u JH č.p.: k.ú. Tříklasovice č.p. k.ú. Psárov č.p.: k.ú. Hojovice č.p.:	

					63, 46, k.ú. Chválkov u KnL. č.p. 94, 14, Rutov č.p.: 62, 68, 60. Návrh je v rozporu se zákonem č. 258/2000 Sb., o ochraně veřejného zdraví, a s nařízením vlády č. 272/2011 Sb. Sama vzdálenost 500m je z hlediska ochrany veřejného zdraví naprosto nedostatečná. Samotná výstavba dále velmi výrazným způsobem zatíží hlukem, prašností, blokováním dopravy celé území, jedná se o tisíce m3 betonu apod. Návrh řešení: Požaduji zpracování detailní akustické studie a plného hodnocení zdravotních rizik (HRA), které posoudí hluk, infrazvuk, amplitudovou modulaci, stroboskopický efekt a kumulativní vlivy větrných elektráren na obyvatele, a to včetně noční doby. Současně požaduji vyhodnocení vlivu reliéfu kotliny na šíření hluku, vznik odrazů a možné zesilování akustického tlaku v zastavěném území. Dále požaduji stanovení minimální odstupové vzdálenosti větrných elektráren od obytné a rekreační zástavby v rozsahu nejméně šestinásobku celkové výšky větrné elektrárny (6× výška VTE), nejméně však vždy 1km. Pro případ, že uvedené vlivy nebudou spolehlivě vyloučeny, požaduji vypuštění akcelerační oblasti AOV47 – Bukovec a souvisejícího územního opatření z návrhu Změny č. 2 Územního rozvojového plánu ČR. 15. Nepřiměřené zásahy do krajinného rázu Dokumentace sama připouští, že VTE budou novými výškovými dominantami viditelnými na velké vzdálenosti a připouští negativní vliv na krajinný ráz, byť naprosto neadekvátně vyhodnocený. Sama připouští, že dotčeno může být působení kulturně-historických dominant, zejména hradu Choustník, hradu Kámen a zámku Červená Lhota, významné kostely, památník v Mnichu, sakrální stavby a výletní místa, včetně významných pohledových vazeb, mnohé z nich jsou navíc do 1000m vzdáleny od hranice AOV47 a to zejména archeologické a kulturní památky v Mnichu, Hojovicích, Bořetíně (Mostkova kaplička na hranicích AOV47) a Drunči (např. slovanské pohřebiště na hranicích AOV47). Navrhovaná opatření v dokumentaci na zmírnění negativního vlivu jsou zcela nesmyslná a nedostatečná (zachování údajných pohledových os, barva doprovodných staveb VTE, „hnízda" VTE) a odporují i ostatním částem dokumentace (odstupové vzdálenosti mezi VTE, přípustná hustota VTE v AOV). Např. hrad Choustník a stejnojmenný kopec je viditelný prakticky odevšad. Žádné pohledové osy ani zbarvení věží zničení krajinného rázu neodvrátí. Plánované stavby VTE jsou při svém plánovaném množství (cca 88 věží ve všech 4 AOV47-50) a při limitní výšce 250m tak gigantické (chladicí věže JETE mají 155 m), že při běžném převýšení zdejších kopců nad zdejší mírně zvlněnou krajinu cca 100-150m ji naprosto pohledově ovládnou, obzvlášť budou-li stát na nejvyšších bodech plánovaných AOV (což je pro investory žádoucí). Dokumentace nehodnotí kumulovaný vliv všech 4 AOV47-50, chybí vizualizace dálkových pohledů a konkrétní hodnocení dopadů na kulturní a duchovní hodnoty území. Omezení výšky VTE na 250m a prezentace tohoto omezení jako zmírňujícího opatření dle SEA a UO, přičemž právě tato výška je základní příčinou zničení místního krajinného rázu, je absurdní. Návrh je v naprostém rozporu s § 12 zákona č. 114/1992 Sb., o ochraně přírody a krajiny a dopad na krajinný ráz je silně negativní. Návrh řešení: Navrhuji doplnění podrobného hodnocení krajinného rázu, vizualizace dálkových pohledů a kumulativních vizuálních dopadů větrných elektráren v širším území, a to zejména ve vztahu k hradu Choustník, hradu Kámen, zámku Červená Lhota a dalším kulturně-historickým dominantám. Dále navrhuji zpracování realistických vizualizací z významných vyhlídkových míst, obcí, kulturních památek a krajinných horizontů, včetně posouzení souběhu akceleračních oblastí AOV47–AOV50. Současně navrhuji vyhodnocení vlivů na charakter historické kulturní krajiny, dálkové pohledové osy a krajinné dominanty podle § 12 zákona č. 114/1992 Sb., o ochraně přírody a krajiny. Pro případ, že významné negativní dopady na krajinný ráz a kulturně-historické hodnoty území nebudou spolehlivě vyloučeny, navrhuji vypuštění akcelerační oblasti AOV47 – Bukovec a souvisejícího územního opatření z návrhu Změny č. 2 Územního rozvojového plánu ČR. **PŘIPOMÍNKY K AKCELERAČNÍ OBLASTI AOV48 – CHRBONÍN** 16. Nesprávný skutkový stav – vodní zdroje a hydrogeologické poměry Dokumentace SEA nesprávně uvádí, že se v území nenacházejí ochranná pásma vodních zdrojů, přestože v území existují ochranná pásma evidenčních čísel 00306203 – Chrbonín studny 1, 2, 00222503 – Terezín studny S1, S2, S3 a 00444603 – Radenín studny S1, S2, S3. Současně však vůbec nezohledňuje obecní a individuální studny v lokalitách Vlčeves a Lišky, které slouží k zásobování obyvatel pitnou vodou. Dále návrh ignoruje toky, povrchové vody a prameniště v AOV. Nejsou dostatečně stanoveny limity zakládání VTE. Je ignorován vliv výstavby a trvání základů VTE na podzemní vody a místní horninové prostředí. Návrh je v rozporu s § 3 zákona č. 500/2004 Sb., správní řád, a se zákonem č. 254/2001 Sb., vodní zákon. Návrh řešení: Požaduji vypuštění akcelerační oblasti AOV48 – Chrbonín a souvisejícího územního opatření z návrhu Změny č. 2 Územního rozvojového plánu ČR. 17. Rozpor s ochranou zemědělského půdního fondu (ZPF) Zemědělský půdní fond tvoří přibližně 52 % území AOV48. Dokumentace připouští zábor půd I. třídy ochrany v rozsahu 0,81 ha a II. třídy ochrany v rozsahu 0,11 ha, přesto vliv označuje pouze za „mírně negativní". Návrh bagatelizuje rozsah výstavby VTE a její dopady, neřeší nebezpečí eroze půd, a nedostatečně hodnotí možnost poškození meliorací včetně nezjištění jejich rozsahu. Návrh je v rozporu se zákonem č. 334/1992 Sb., o ochraně zemědělského půdního fondu, který stanoví zvýšenou ochranu nejbonitnějších půd. Návrh řešení: Požaduji vypuštění akcelerační oblasti AOV48 – Chrbonín a souvisejícího územního opatření z návrhu Změny č. 2 Územního rozvojového plánu ČR. 18. Rozpor s ochranou lesa (PUPFL) Pozemky určené k plnění funkcí lesa (PUPFL) tvoří přibližně 48 % území AOV48. Dokumentace značně podceňuje, resp. ignoruje a nehodnotí rozsah zásahů spojených s výstavbou VTE a to přístupových komunikací, manipulačních ploch a související nutnou likvidací a fragmentaci lesních porostů a jejich vliv na migrační prostupnost živočichů. Návrh je v rozporu se zákonem č. 289/1995 Sb., lesní zákon, a neprokazuje existenci převažujícího veřejného zájmu. Návrh řešení: Požaduji vypuštění akcelerační oblasti AOV48 – Chrbonín a souvisejícího územního opatření z návrhu Změny č. 2 Územního rozvojového plánu ČR. 19. Nedostatečná ochrana přírody a biodiverzity SEA sama uvádí výskyt citlivých druhů ptáků, například luňáka červeného, káně lesní, sluka lesní, křepelka polní, hýl rudý. Biologické hodnocení neobsahuje vliv na hnízdiště orla mořského ve Mlýnech. A dále dokumentace uvádí výskyt netopýrů, např. netopýr rezavý, stromový, parkový a nejmenší. Nebyly však dostatečně vyhodnoceny migrační trasy a vazby na významné zimoviště EVL Chýnovská jeskyně (CZ0314634) v rámci Natura 2000. V blízkém okolí AOV se nachází řada chráněných oblastí, které dokumentace nezmiňuje, dále cenných mokřadů a pramenišť. Územím prochází migrační koridory zvláště chráněných druhů velkých savců a lokální biokoridory a biocentra, viz územní plán obce. Dokumentace zcela podceňuje dopady výstavby na tuto skutečnost. SEA a UO stanoví zcela nedostatečná opatření na ochranu netopýrů a ptáků. Výstavba všech v ÚO připuštěných VTE povede k naprosté devastaci celého území ohledně dopravy obrovských dílů stavby, betonu, vybudování dostatečných přístupových komunikací. V oblasti nebyl vyhotoven ornitologický výzkum. Zásadním způsobem budou narušeny migrační koridory velkých savců a lokální biokoridory a biocentra. Vyskytují se chráněné druhy rostlin a živočichů neuvedené v SEA. Není dostatečná ochrana mokřadů (v UO bez ochranného pásma). V SEA je nedostatečně zjištěn rozsah mimolesní zeleně a je stanovena jeho nedostatečná ochrana. Provedeno vadné vyhodnocení vlivu na klima ze strany výstavby a provozu VTE. Návrh je v rozporu se zákonem č. 114/1992 Sb., o ochraně přírody a krajiny, s § 45i téhož zákona a s dohodou EUROBATS. Návrh řešení: Požaduji vyhotovení celoročního ornitologického a chiropterologického průzkumu v rozsahu odpovídajícím metodikám Agentury ochrany přírody a krajiny ČR a doporučením dohody EUROBATS, a to minimálně po dobu jednoho celého biologického cyklu. Současně požaduji doplnění biologického hodnocení o výskyt a migrační trasy zvláště chráněných druhů, zejména orla mořského a čápa černého, včetně vyhodnocení hnízdních, potravních a migračních vazeb v širším území. Dále požaduji úplné posouzení vlivů na EVL Chýnovské jeskyně (CZ0314634) a soustavu Natura 2000, včetně kumulativních vlivů více akceleračních oblastí a vyhodnocení rizik mortality ptáků a netopýrů. Pro případ, že uvedené vlivy na biodiverzitu a zvláště chráněné druhy nebudou spolehlivě vyloučeny, požaduji vypuštění akcelerační oblasti AOV48 – Chrbonín a souvisejícího územního opatření z návrhu Změny č. 2 Územního rozvojového plánu ČR. 20. Nepřiměřené zásahy do krajinného rázu	

					Dokumentace sama připouští, že VTE budou novými dominantami viditelnými na velké vzdálenosti a mohou narušit pohledové vazby na zámek Radenín, hrobku Latourů a kostel sv. Markéty, dále Sudkův Důl s tvrzí, hrad Choustník a hrad Kámen a výrazné horizonty Blaníku a Svidníku. Současně nejsou dostatečně vyhodnoceny dopady na poutní místo Svatá Anna, krajinné oblasti Pacovsko a Táborsko-Soběslavsko ani na pohledové horizonty Josafatského údolí. Návrh je v rozporu s § 12 zákona č. 114/1992 Sb., o ochraně přírody a krajiny. Návrh řešení: Navrhuji doplnění podrobného hodnocení krajinného rázu, dálkových pohledů a kumulativních vizuálních dopadů větrných elektráren v širším území, zejména ve vztahu k zámku Radenín, hrobce Latourů, kostelu sv. Markéty, tvrzi Sudkův Důl, hradu Choustník, hradu Kámen a významným krajinným horizontům Blaníku a Svidníku. Dále navrhuji zpracování realistických vizualizací z obcí, vyhlídkových míst, kulturních památek a pohledových os, včetně vyhodnocení souběhu akceleračních oblastí AOV47–AOV50 a jejich společného vlivu na charakter historické kulturní krajiny. Současně navrhuji doplnění posouzení vlivů na poutní místo Svatá Anna, krajinné oblasti Pacovsko a Táborsko-Soběslavsko a pohledové horizonty Josafatského údolí podle § 12 zákona č. 114/1992 Sb., o ochraně přírody a krajiny. Pro případ, že významné negativní dopady na krajinný ráz a kulturně-historické hodnoty území nebudou spolehlivě vyloučeny, navrhuji vypuštění akcelerační oblasti AOV48 – Chrbonín a souvisejícího územního opatření z návrhu Změny č. 2 Územního rozvojového plánu ČR. 21. Podlimitní AOV Akcelerační oblast AOV48 Chrbonín vykazuje dle podkladů předpokládaný instalovaný výkon pouze cca 45,5 MW, čímž nesplňuje limit „nad 50 MW“ stanovený v odůvodnění Změny č. 2 ÚRP pro vymezování akceleračních oblastí celostátního významu. Vymezení AOV48 je proto v rozporu s vlastním odůvodněním pořizovatele a postrádá zákonnou i věcnou konzistenci. Návrh řešení: Požaduji vypuštění akcelerační oblasti AOV48 – Chrbonín a souvisejícího územního opatření z návrhu Změny č. 2 Územního rozvojového plánu ČR. 22. Chráněný receptor – Dětský domov Radenín V bezprostřední blízkosti hranice akcelerační oblasti AOV48 – Chrbonín, přibližně ve vzdálenosti 500 m, se nachází Dětský domov Radenín, který představuje chráněný receptor ve smyslu nařízení vlády č. 272/2011 Sb., o ochraně zdraví před nepříznivými účinky hluku a vibrací. Jedná se o zařízení určené pro děti a mladistvé, tedy zvlášť citlivou skupinu obyvatelstva, u níž je nutné posuzovat zdravotní dopady s maximální mírou opatrnosti. Dokumentace SEA neobsahuje konkrétní posouzení vlivů na tento chráněný receptor, zejména z hlediska hluku, infrazvuku, vibrací, amplitudové modulace a stroboskopického efektu (flicker efektu). V navazujících řízeních EIA proto musí být zpracováno plné hodnocení zdravotních rizik (HRA – Health Risk Assessment) a detailní akustické posouzení, které prokáže, že provozem větrných elektráren nedojde k nepříznivému ovlivnění zdraví a kvality života dětí umístěných v zařízení. Návrh řešení: Požaduji vypuštění akcelerační oblasti AOV48 – Chrbonín a souvisejícího územního opatření z návrhu Změny č. 2 Územního rozvojového plánu ČR. **PŘIPOMÍNKY K AKCELERAČNÍ OBLASTI AOV49 – KŘEČ** 23. Nesprávný skutkový stav – vodní zdroje a hydrogeologické poměry Dokumentace SEA nesprávně tvrdí, že se v území nenacházejí ochranná pásma vodních zdrojů, a z toho dovozuje zanedbatelné vlivy na vody. Současně však vůbec nezohledňuje obecní a individuální studny v lokalitách Křeč, Kozmice – Za Petrovým, Černovice – V Padělkách, Vlčeves – Lišky a Svatá Anna, které slouží k zásobování obyvatel pitnou vodou. Dále návrh ignoruje toky, povrchové vody a prameniště v AOV. Nejsou dostatečně stanoveny limity zakládání VTE. Je ignorován vliv výstavby a trvání základů VTE na podzemní vody a místní horninové prostředí. Návrh je v rozporu s § 3 zákona č. 500/2004 Sb., správní řád, a se zákonem č. 254/2001 Sb., vodní zákon. Návrh řešení: Požaduji vypuštění akcelerační oblasti AOV49 – Křeč a souvisejícího územního opatření z návrhu Změny č. 2 Územního rozvojového plánu ČR. 24. Rozpor s ochranou zemědělského půdního fondu (ZPF) Zemědělský půdní fond tvoří přibližně 78 % území AOV49. Dokumentace připouští zábor půd I. třídy ochrany v rozsahu 2,45 ha a II. třídy ochrany v rozsahu 0,27 ha, přesto vliv označuje pouze za „mírně negativní“. Návrh bagatelizuje rozsah výstavby VTE a její dopady, neřeší nebezpečí eroze půd, a nedostatečně hodnotí možnost poškození meliorací včetně nezjištění jejich rozsahu. Návrh je v rozporu se zákonem č. 334/1992 Sb., o ochraně zemědělského půdního fondu, který stanoví zvýšenou ochranu nejbonitnějších půd. Návrh řešení: Požaduji vypuštění akcelerační oblasti AOV49 – Křeč a souvisejícího územního opatření z návrhu Změny č. 2 Územního rozvojového plánu ČR. 25. Rozpor s ochranou lesa (PUPFL) Pozemky určené k plnění funkcí lesa (PUPFL) tvoří přibližně 22 % území AOV49. Dokumentace značně podceňuje, resp. ignoruje a nehodnotí rozsah zásahů spojených s výstavbou VTE a to přístupových komunikací, manipulačních ploch a související nutnou likvidaci a fragmentaci lesních porostů a jejich vliv na migrační prostupnost živočichů. Návrh je v rozporu se zákonem č. 289/1995 Sb., lesní zákon, a neprokazuje existenci převažujícího veřejného zájmu. Návrh řešení: Požaduji vypuštění akcelerační oblasti AOV49 – Křeč a souvisejícího územního opatření z návrhu Změny č. 2 Územního rozvojového plánu ČR. 26. Nedostatečná ochrana přírody a biodiverzity SEA sama uvádí výskyt citlivých druhů ptáků a netopýrů, například krkavce velkého, motáka pochopa, čápa černého či netopýra rezavého. Biologické hodnocení neobsahuje vliv na hnízdiště orla mořského ve Mlýnech. Nebyly však dostatečně vyhodnoceny migrační trasy ani vazby na EVL Chýnovská jeskyně (CZ0314634) v rámci Natura 2000. V blízkém okolí AOV se nachází řada chráněných oblastí, které dokumentace nezmiňuje, dále cenných mokřadů a pramenišť. Územím prochází migrační koridory zvláště chráněných druhů velkých savců a lokální biokoridory a biocentra, viz územní plán obce. Dokumentace zcela podceňuje dopady výstavby na tuto skutečnost. SEA a UO stanoví zcela nedostatečná opatření na ochranu netopýrů a ptáků. Výstavba všech UO připouštěných VTE povede k naprosté devastaci celého území ohledně dopravy obrovských dílů stavby, betonu, vybudování dostatečných přístupových komunikací. V oblasti nebyl vyhotoven ornitologický výzkum. Zásadním způsobem budou narušeny migrační koridory velkých savců a lokální biokoridory a biocentra. Vyskytují se chráněné druhy rostlin a živočichů neuvedené v SEA. Není dostatečná ochrana mokřadů (v UO bez ochranného pásma). V SEA je nedostatečně zjištěn rozsah mimolesní zeleně a je stanovena jeho nedostatečná ochrana. Provedeno vadné vyhodnocení vlivu na klima ze strany výstavby a provozu VTE. Návrh je v rozporu se zákonem č. 114/1992 Sb., o ochraně přírody a krajiny, s § 45i téhož zákona a s dohodou EUROBATS. Návrh řešení: Požaduji vyhotovení celoročního ornitologického a chiropterologického průzkumu v rozsahu odpovídajícím metodikám Agentury ochrany přírody a krajiny ČR a doporučením dohody EUROBATS, a to minimálně po dobu jednoho celého biologického cyklu. Současně požaduji doplnění biologického hodnocení o výskyt a migrační trasy zvláště chráněných druhů, zejména orla mořského a čápa černého, včetně vyhodnocení hnízdních, potravních a migračních vazeb v širším území. Dále požaduji úplné posouzení vlivů na EVL Chýnovské jeskyně (CZ0314634) a soustavu Natura 2000, včetně kumulativních vlivů více akceleračních oblastí a vyhodnocení rizik mortality ptáků a netopýrů. Pro případ, že uvedené vlivy na biodiverzitu a zvláště chráněné druhy nebudou spolehlivě vyloučeny, požaduji vypuštění akcelerační oblasti AOV49 – Křeč a souvisejícího územního opatření z návrhu Změny č. 2 Územního rozvojového plánu ČR. 27. Nepřiměřené zásahy do krajinného rázu Dokumentace sama připouští, že VTE budou novými dominantami viditelnými na velké vzdálenosti a mohou narušit pohledové osy na kostel sv. Jakuba Většího ve Křeči, hrad Choustník či historickou krajinu Sudkova Dolu. Současně nejsou dostatečně vyhodnoceny dopady na poutní místo Svatá Anna ani na tzv. Černovické vyhlídky. Obec Křeč je obklíčena z více stran v odstupové vzdálenosti 500 m. Dokumentace nehodnotí kumulovaný vliv všech 4 AOV47-50, chybí vizualizace dálkových pohledů a konkrétní hodnocení dopadů na kulturní a duchovní hodnoty území. Omezení výšky VTE na 250m a prezentace tohoto omezení jako zmírňujícího opatření dle SEA a UO, přičemž právě tato výška je základní příčinou zničení místního krajinného rázu, je absurdní. Návrh je v rozporu s § 12 zákona č. 114/1992 Sb., o ochraně přírody a krajiny.	

Poř. č.	Připomínkové místo	Číslo jednací	Článek	AO	Připomínka	Vyhodnocení
					Návrh řešení: Požaduji doplnění podrobného hodnocení krajinného rázu, dálkových pohledů a kumulativních vizuálních dopadů větrných elektráren v širším území, zejména ve vztahu ke kostelu sv. Jakuba Většího ve Křeči, hradu Choustník, historické krajině Sudkova Dolu, poutnímu místu Svatá Anna a tzv. Černovickým vyhlídkám. Současně požaduji zpracování realistických vizualizací z obcí, významných vyhlídkových míst, kulturních památek a krajinných horizontů, včetně vyhodnocení souběhu akceleračních oblastí AOV47–AOV50 a jejich společného vlivu na charakter historické kulturní krajiny. Dále požaduji doplnění posouzení vlivů na pohledové osy, krajinné dominanty a dálkové horizonty podle § 12 zákona č. 114/1992 Sb., o ochraně přírody a krajiny. Pro případ, že významné negativní dopady na krajinný ráz a kulturně-historické hodnoty území nebudou spolehlivě vyloučeny, požaduji vypuštění akcelerační oblasti AOV49 – Křeč a souvisejícího územního opatření z návrhu Změny č. 2 Územního rozvojového plánu ČR. **PŘIPOMÍNKY K AKCELERAČNÍ OBLASTI AOV50 – OBRATAŇ** 28. Nesprávný skutkový stav – vodní zdroje a hydrogeologické poměry Dokumentace SEA nesprávně uvádí, že se v území nenacházejí ochranná pásma vodních zdrojů, přestože v území existují ochranná pásma evidenčních čísel 00200410 – Obrataň podzemní zdroj a 00206610 – Obrataň podzemní zdroj. Současně nejsou zohledněny studny obce Pořín v lokalitě Pinach ani závislost obyvatel okolních obcí na individuálních studních. Dále návrh ignoruje toky, povrchové vody a prameniště v AOV. Nejsou dostatečně stanoveny limity zakládání VTE. Je ignorován vliv výstavby a trvání základů VTE na podzemní vody a místní horninové prostředí. Návrh je v rozporu s § 3 zákona č. 500/2004 Sb., správní řád, a se zákonem č. 254/2001 Sb., vodní zákon. Návrh řešení: Požaduji vypuštění akcelerační oblasti AOV50 – Obrataň a souvisejícího územního opatření z návrhu Změny č. 2 Územního rozvojového plánu ČR. 29. Rozpor s ochranou zemědělského půdního fondu (ZPF) Zemědělský půdní fond tvoří přibližně 63,43 % území AOV50. Dokumentace připouští zábor půd I. třídy ochrany v rozsahu 1,38 ha a II. třídy ochrany v rozsahu 0,07 ha, přesto vliv označuje pouze za „mírně negativní“. Návrh bagatelizuje rozsah výstavby VTE a její dopady, neřeší nebezpečí eroze půd, a nedostatečně hodnotí možnost poškození meliorací včetně nezjištění jejich rozsahu. Návrh je v rozporu se zákonem č. 334/1992 Sb., o ochraně zemědělského půdního fondu, který stanoví zvýšenou ochranu nejbonitnějších půd. Návrh řešení: Požaduji vypuštění akcelerační oblasti AOV50 – Obrataň a souvisejícího územního opatření z návrhu Změny č. 2 Územního rozvojového plánu ČR. 30. Rozpor s ochranou lesa (PUPFL) Pozemky určené k plnění funkcí lesa (PUPFL) tvoří přibližně 35,29 % území AOV50. Dokumentace značně podceňuje, resp. ignoruje a nehodnotí rozsah zásahů spojených s výstavbou VTE a to přístupových komunikací, manipulačních ploch a související nutnou likvidaci a fragmentaci lesních porostů a jejich vliv na migrační prostupnost živočichů. Návrh je v rozporu se zákonem č. 289/1995 Sb., lesní zákon, a neprokazuje existenci převažujícího veřejného zájmu. Návrh řešení: Požaduji vypuštění akcelerační oblasti AOV50 – Obrataň a souvisejícího územního opatření z návrhu Změny č. 2 Územního rozvojového plánu ČR. 31. Nedostatečná ochrana přírody a biodiverzity SEA sama uvádí výskyt citlivých druhů ptáků a netopýrů, například luňáka červeného, motáka pilicha, krkavce velkého a netopýra rezavého. Nebyly však dostatečně vyhodnoceny migrační trasy, nadregionální biokoridor Čunkovský potok – Pařezitý, Roštejn ani vazby na EVL Chýnovská jeskyně (CZ0314634) v rámci Natura 2000. V blízkém okolí AOV se nachází řada chráněných oblastí, které dokumentace nezmiňuje, dále cenných mokřadů a prameniš̌t. Územím prochází migrační koridory zvláště chráněných druhů velkých savců a lokální biokoridory a biocentra, viz územní plán obce. Dokumentace zcela podceňuje dopady výstavby na tuto skutečnost. SEA a UO stanoví zcela nedostatečná opatření na ochranu netopýrů a ptáků. Výstavba všech UO připouštěných VTE povede k naprosté devastaci celého území ohledně dopravy obrovských dílů stavby, betonu, vybudování dostatečných přístupových komunikací. V oblasti nebyl vyhotoven ornitologický výzkum. Zásadním způsobem budou narušeny migrační koridory velkých savců a lokální biokoridory a biocentra. Vyskytují se chráněné druhy rostlin a živočichů neuvedené v SEA. Není dostatečná ochrana mokřadů (v UO bez ochranného pásma). V SEA je nedostatečně zjištěn rozsah mimolesní zeleně a je stanovena jeho nedostatečná ochrana. Provedeno vadné vyhodnocení vlivu na klima ze strany výstavby a provozu. Návrh je v rozporu se zákonem č. 114/1992 Sb., o ochraně přírody a krajiny, s § 45i téhož zákona a s dohodou EUROBATS. Návrh řešení: Navrhuji vyhotovení celoročního ornitologického a chiropterologického průzkumu v rozsahu odpovídajícím metodikám Agentury ochrany přírody a krajiny ČR a doporučením dohody EUROBATS, a to minimálně po dobu jednoho celého biologického cyklu. Dále navrhuji doplnění biologického hodnocení o podrobné vyhodnocení migračních tras ptáků a netopýrů, včetně posouzení funkčnosti nadregionálního biokoridoru Čunkovský potok – Pařezitý – Roštejn a kumulativních vlivů více akceleračních oblastí v širším území. Současně navrhuji úplné posouzení vlivů na EVL Chýnovská jeskyně (CZ0314634) a soustavu Natura 2000 podle § 45i zákona č. 114/1992 Sb., o ochraně přírody a krajiny, včetně vyhodnocení rizik mortality ptáků a netopýrů. Pro případ, že významné negativní vlivy na biodiverzitu, migrační prostupnost krajiny a zvláště chráněné druhy nebudou spolehlivě vyloučeny, navrhuji vypuštění akcelerační oblasti AOV50 – Obrataň a souvisejícího územního opatření z návrhu Změny č. 2 Územního rozvojového plánu ČR. 32. Nepřiměřené zásahy do krajinného rázu Dokumentace sama připouští, že VTE budou novými dominantami viditelnými na velké vzdálenosti a mohou narušit pohledové vazby na hrad Kámen, hrad Choustník, hrad Šelmberk a tvrz Sudkův Důl. Současně nejsou dostatečně vyhodnoceny dopady na krajinné oblasti Pacovsko a Táborsko-Soběslavsko ani na pohledové horizonty Josafatského údolí. Dokumentace nehodnotí kumulovaný vliv všech 4 AOV47-50, chybí vizualizace dálkových pohledů a konkrétní hodnocení dopadů na kulturní a duchovní hodnoty území. Omezení výšky VTE na 250m a prezentace tohoto omezení jako zmírňujícího opatření dle SEA a UO, přičemž právě tato výška je základní příčinou zničení místního krajinného rázu, je absurdní. Návrh je v rozporu s § 12 zákona č. 114/1992 Sb., o ochraně přírody a krajiny. Návrh řešení: Navrhuji doplnění podrobného hodnocení krajinného rázu, dálkových pohledů a kumulativních vizuálních dopadů větrných elektráren v širším území, zejména ve vztahu k hradu Kámen, hradu Choustník, hradu Šelmberk, tvrzi Sudkův Důl a významným krajinným horizontům Josafatského údolí. Dále navrhuji zpracování realistických vizualizací z obcí, vyhlídkových míst, kulturních památek a pohledových os, včetně vyhodnocení souběhu akceleračních oblastí AOV47–AOV50 a jejich společného vlivu na charakter historické kulturní krajiny. Současně navrhuji doplnění posouzení vlivů na krajinné oblasti Pacovsko a Táborsko-Soběslavsko podle § 12 zákona č. 114/1992 Sb., o ochraně přírody a krajiny, včetně vyhodnocení dopadů na dálkové pohledy a krajinné dominanty. Pro případ, že významné negativní dopady na krajinný ráz a kulturně-historické hodnoty území nebudou spolehlivě vyloučeny, navrhuji vypuštění akcelerační oblasti AOV50 – Obrataň a souvisejícího územního opatření z návrhu Změny č. 2 Územního rozvojového plánu ČR.	

					PŘIPOMÍNKY K AKCELERAČNÍM OBLASTEM AOV47 + AOV48 + AOV49 + AOV50 33–36. Absence kumulativních a synergických vlivů Dokumentace nehodnotí souběžné působení akceleračních oblastí AOV47, AOV48, AOV49 a AOV50, přestože společně vytvářejí souvislý pás větrných elektráren v krajině. Chybí vyhodnocení souběhu hluku, světelného znečištění, překážkového leteckého značení, fragmentace (devastace) lesů a krajiny a souběhu s koridorem vedení V406/407 Kočín–Mírovka. Návrh je v rozporu se zák. č. 100/2001 Sb., o posuzování vlivů na životní prostředí (zejména s § 10g), a se směrnicí 2001/42/ES. Dále chybí vyhodnocení zablokování územního rozvoje obcí a jejich obklíčení plánovanou výstavbou. Návrh řešení: Požaduji doplnění plného kumulativního a synergického posouzení všech akceleračních oblastí AOV47–AOV50 včetně souběhu s koridorem V406/407 Kočín–Mírovka, případně vypuštění všech akceleračních oblastí AOV47–AOV50 a souvisejících územních opatření z návrhu Změny č. 2 Územního rozvojového plánu ČR. 37–40. Rizika pro bezpečnost, letectví a IZS V území se nachází jev ÚAP 119 – Zájmové území Ministerstva obrany, který podmiňuje umisťování vysokých staveb dalším posouzením. UO neobsahuje vyhodnocení vlivu na letecký provoz. Dokumentace současně nehodnotí dopady souvislého pásu VTE na zásahy vrtulníků integrovaného záchranného systému v lesním území. Naléžá se zde pásmo nízkého přeletu TSA 27 a to v bezprostřední blízkosti, v k.ú. Chválkov u KnL. dokonce v přímém dotyku. Postup je v rozporu se zákonem č. 49/1997 Sb., o civilním letectví, a se zákonem č. 239/2000 Sb., o integrovaném záchranném systému. Návrh řešení: Požaduji doplnění odborného posouzení vlivů akcelerační oblasti na bezpečnost leteckého provozu, obranu státu a fungování integrovaného záchranného systému, zejména s ohledem na jev ÚAP 119 – Zájmové území Ministerstva obrany. Dále navrhuji vyhodnocení dopadů souvislého pásu větrných elektráren na zásahy vrtulníků integrovaného záchranného systému, letecké hašení lesních požárů, zdravotnickou záchrannou službu a další složky IZS v lesním území. Současně navrhuji doplnění závazných stanovisek Ministerstva obrany, Úřadu pro civilní letectví, Řízení letového provozu ČR a složek IZS k umístění větrných elektráren v dotčeném území. Pro případ, že uvedené vlivy nebudou spolehlivě vyloučeny, požaduji vypuštění všech akceleračních oblastí AOV47–AOV50 a souvisejících územních opatření z návrhu Změny č. 2 Územního rozvojového plánu ČR. 41–44. Nesouhlas obcí a veřejnosti Dotčené obce přijaly nesouhlasná usnesení s vymezením akceleračních oblastí. Současně proběhlo referendum ve městě Černovice, které vyjádřilo nesouhlas občanů s výstavbou VTE. V obci Radenín byla podána petice proti vymezení AOV podepsaná 251 občany. Současně byla podána petice na Jihočeský kraj a Kraj Vysočinu za všechny čtyři akcelerační oblasti AOV47–AOV50 s přibližně 3.500 podpisy, což potvrzuje zásadní nesouhlas veřejnosti i samospráv, lze shrnout, že minimálně 2/3 trvale hlášených obyvatel celé oblasti jsou proti zřízení AOV47 plus uživatelé a vlastníci nemovitostí v území. Tvorba návrhu proběhla bez účasti obcí a veřejnosti, lhůta poskytnutá k připomínkám je zcela neadekvátní. Návrh je tak v rozporu s principem samosprávy a požadavky Aarhuské úmluvy. Návrh řešení: Požaduji respektování principu samosprávy a vypuštění akceleračních oblastí AOV47–AOV50 a souvisejících územních opatření z návrhu Změny č. 2 Územního rozvojového plánu ČR.	

Poř. č.	Připomínkové místo	Číslo jednací	Článek	AO	Připomínka	Vyhodnocení
					PŘIPOMÍNKY K AKCELERAČNÍM OBLASTEM AOV24 + AOV47 + AOV48 + AOV49 + AOV50 45–49. Nepřezkoumatelnost návrhu Návrh pracuje pouze s modelovým předpokladem umístění větrných elektráren bez konkrétního rozmístění staveb a související infrastruktury. Bez znalosti konkrétní polohy nelze objektivně vyhodnotit hluk, dopady na veřejné zdraví, krajinný ráz ani dopady na obyvatele. Vyhodnocení vlivu SEA je proto naprosto formální. Návrh je proto nepřezkoumatelný podle § 172 zákona č. 500/2004 Sb., správní řád. Návrh řešení: Požaduji doplnění variant a modelů rozmístění větrných elektráren, přístupových komunikací a související infrastruktury, případně vypuštění všech akceleračních oblastí AOV24 + AOV47 + AOV48 + AOV49 + AOV50 a souvisejících územních opatření z návrhu Změny č. 2 Územního rozvojového plánu ČR. 50–54. Nepřípustné odkládání posouzení vlivů Klíčové vlivy na veřejné zdraví, hluk, vibrace, flicker efekt, ptáky a netopýry nejsou posouzeny nyní, ale až v budoucích navazujících řízeních nebo v monitoringu po realizaci záměru. Tím dochází k přenesení podstatných otázek mimo fázi SEA, kdy již nebude možné ovlivnit samotné vymezení území. Postup je v rozporu se zásadou prevence a se zákonem č. 100/2001 Sb. Návrh řešení: Požaduji doplnění posouzení vlivů již ve fázi SEA, zejména v oblasti veřejného zdraví, hluku, flicker efektu a vlivů na biodiverzitu. Případně vypuštění všech akceleračních oblastí AOV24 + AOV47 + AOV48 + AOV49 + AOV50 a souvisejících územních opatření z návrhu Změny č. 2 Územního rozvojového plánu ČR. 55–59. Nedostatečné posouzení vlivů na veřejné zdraví Dokumentace neobsahuje konkrétní akustickou studii ani posouzení infrazvuku, amplitudové modulace a stroboskopického efektu. Současně připouští obytnou nebo rekreační zástavbu ve vzdálenostech okolo 500 m od hranic AOV, přičemž ve velmi mnoha případech se zejména obytné nebo rekreační objekty nacházejí přímo na hranici akceleračních oblastí nebo ve vzdálenostech kratších než 500 m. Dokumentace současně nehodnotí kumulativní zdravotní dopady souběhu více akceleračních oblastí AOV47–AOV50 na obyvatele dotčených obcí. Návrh je v rozporu se zákonem č. 258/2000 Sb., o ochraně veřejného zdraví, a s nařízením vlády č. 272/2011 Sb. Návrh řešení: Požaduji zpracování plného hodnocení zdravotních rizik (HRA), detailní akustické studie a posouzení infrazvuku, vibrací, amplitudové modulace a flicker efektu. Současně požaduji stanovení minimální odstupové vzdálenosti větrných elektráren od zastavitelného území, obytné a rekreační zástavby v rozsahu nejméně šestinásobku celkové výšky větrné elektrárny (6× výška VTE), nejméně však vždy 1km, a to s ohledem na princip předběžné opatrnosti a ochranu veřejného zdraví. Pro případ, že uvedená odstupová vzdálenost nebude stanovena, požaduji vypuštění všech akceleračních oblastí AOV24 + AOV47 + AOV48 + AOV49 + AOV50 a souvisejících územních opatření z návrhu Změny č. 2 Územního rozvojového plánu ČR. 60–64. Nedostatečné odůvodnění výběru lokality Dokumentace vůbec nevysvětluje, proč byla zvolena právě krajina s velmi vysokým podílem lesa, kvalitní zemědělské půdy a kulturních, přírodních a zejména krajinných hodnot a vůbec dané území, co bylo (objektivně a konkrétně specifikováno) vlastně podkladem a důvodem pro volbu dané lokality. Současně nejsou porovnány méně konfliktní varianty ani brownfieldy, přestože samotný ÚRP ČR deklaruje preferenci narušených území. Postup je v rozporu s principem minimalizace dopadů a s § 172 správního řádu. Návrh řešení: Požaduji vypuštění všech akceleračních oblastí AOV24 + AOV47 + AOV48 + AOV49 + AOV50 a souvisejících územních opatření z návrhu Změny č. 2 Územního rozvojového plánu ČR. 65–69. Dopady na majetek a infrastrukturu SEA nesprávně hodnotí vlivy na hmotné statky jako nulové, přestože lze očekávat zatížení místních komunikací, pokles hodnoty nemovitostí a zásahy do obecní infrastruktury. Pozemky a budovy v okolí VTE budou zcela znehodnoceny, když hlavní devizou jejich tržní hodnoty je právě zdejší naprostý klid a zachovalá krajina. V území se nachází i vodohospodářská infrastruktura, včetně vodojemů a vrtů, jejichž ochrana nebyla posouzena. Dokumentace ignoruje FVE (např. v části obce Mnich Chválkov v bezprostřední blízkosti hranice AOV47). Místní a krajské komunikace nejsou uzpůsobeny na nezbytný rozsah plánované výstavby. Dochází tak k nepřiměřenému zásahu do vlastnických práv podle čl. 11 Listiny základních práv a svobod. Návrh řešení: Navrhuji doplnění podrobného posouzení dopadů větrných elektráren na hmotné statky, místní komunikace, technickou a vodohospodářskou infrastrukturu, včetně vodojemů, vodovodních řadů a dalších zařízení sloužících k zásobování obyvatel pitnou vodou. Dále navrhuji vyhodnocení dopadů přepravy nadrozměrných komponent na stav silnic nižších tříd, mostů a obecních komunikací, včetně návrhu konkrétních opatření k ochraně infrastruktury a majetku obcí. Současně navrhuji doplnění posouzení vlivů na hodnotu nemovitostí, kvalitu bydlení a výkon vlastnických práv obyvatel dotčeného území podle čl. 11 Listiny základních práv a svobod. Pro případ, že významné negativní dopady na majetek, infrastrukturu a vlastnická práva nebudou spolehlivě vyloučeny, navrhuji vypuštění všech akceleračních oblastí AOV24 + AOV47 + AOV48 + AOV49 + AOV50 a souvisejících územních opatření z návrhu Změny č. 2 Územního rozvojového plánu ČR. 70–74. Rozpor s principem minimalizace dopadů a veřejným zájmem, rozpor s ústavním pořádkem Akcelerační oblasti mají být podle odůvodnění ÚRP ČR vymezovány v územích s nízkým konfliktním potenciálem. AOV24 + AOV47 + AOV48 + AOV49 + AOV50 vykazují vysoce konfliktní střety s ochranou vod, lesa, ZPF, biodiverzity, krajinného rázu i veřejného zdraví. Návrh proto neprokazuje proporcionalitu zásahu ani převahu veřejného zájmu nad negativními dopady. Nadto veřejný zájem na stavbě VTE a navíc	

Poř. č.	Připomínkové místo	Číslo jednací	Článek	AO	Připomínka	Vyhodnocení
					takovýmto způsobem není nikde výslovně definován. AOV a UO neodůvodněně zvýhodňují jednu skupinu subjektů před jinými konkrétně investory VTE před občany a obyvateli zasažených obcí a vlastníky nemovitostí, což je v rozporu zejména s čl. 3 odst.1, čl. 4 odst. 3,4, čl. 7, čl. 8, čl. 101 odst.1. Ústavy ČR. Návrh řešení: Požaduji doplnění řádného vyhodnocení proporcionality zásahu do území a prokázání převahy veřejného zájmu nad negativními dopady na životní prostředí, krajinu, veřejné zdraví a majetková práva obyvatel. Současně požaduji doplnění variantního posouzení méně konfliktních lokalit, včetně brownfieldů a území s nižším střetem s ochranou vod, lesa, zemědělského půdního fondu, biodiverzity a krajinného rázu. Dále požaduji přepracování návrhu tak, aby akcelerační oblasti byly vymezovány pouze v územích s prokazatelně nízkým konfliktním potenciálem v souladu s odůvodněním ÚRP ČR a principem minimalizace dopadů. Pro případ, že proporcionalita zásahu a převaha veřejného zájmu nebudou spolehlivě prokázány, požaduji vypuštění všech akceleračních oblastí AOV24 + AOV47 + AOV48 + AOV49 + AOV50 a souvisejících územních opatření z návrhu Změny č. 2 Územního rozvojového plánu ČR. 75–79. Nedostatečnost zmírňujících opatření Stanovená opatření jsou převážně obecná, formální a deklaratorní, například omezení výšky VTE na 200 nebo 250 m, a zejména odporující zjištěním v rámci SEA. Dokumentace neobsahuje konkrétní opatření pro ochranu obyvatelstva před hlukem, dalšími výše uvedenými fyzikálními jevy, světelným znečištěním nebo pro zachování migrační prostupnosti krajiny. Závěr o dostatečnosti opatření je proto nepodložený a v rozporu se zákonem č. 100/2001 Sb. Návrh řešení: Navrhuji doplnění konkrétních a závazných zmírňujících opatření pro ochranu obyvatelstva před hlukem, infrazvukem, amplitudovou modulací, vibracemi, stroboskopickým efektem a světelným znečištěním. Dále navrhuji doplnění opatření pro zachování migrační prostupnosti krajiny, ochranu ptáků a netopýrů a omezení kumulativních dopadů více akceleračních oblastí v širším území. Současně navrhuji stanovení jasných podmínek pro monitoring, kontrolu a vyhodnocování dopadů nezávislými odbornými institucemi, nikoliv pouze provozovateli větrných elektráren. Dále navrhuji stanovení minimální odstupové vzdálenosti větrných elektráren od obytné a rekreační zástavby v rozsahu nejméně šestinásobku celkové výšky větrné elektrárny (6× výška VTE), nejméně však vždy 1km. Pro případ, že účinná a konkrétní zmírňující opatření nebudou doplněna a jejich funkčnost spolehlivě prokázána, navrhuji vypuštění všech akceleračních oblastí AOV24 + AOV47 + AOV48 + AOV49 + AOV50 a souvisejících územních opatření z návrhu Změny č. 2 Územního rozvojového plánu ČR. 80–84. Vnitřní rozpory a nedostatečný monitoring SEA současně tvrdí, že kumulativní vlivy nebyly zjištěny, ale zároveň připouští jejich existenci při souběhu více AOV. Monitoring je nepřípustně navržen až po realizaci záměru a převážně v režii provozovatelů. Dokumentace je proto vnitřně rozporná a nepřezkoumatelná. Návrh řešení: Navrhuji doplnění nezávislého a transparentního systému monitoringu, který bude prováděn již před realizací záměru a následně i v průběhu provozu větrných elektráren. Dále navrhuji, aby monitoring nebyl zajišťován pouze provozovateli větrných elektráren, ale také nezávislými odbornými institucemi a orgány ochrany přírody, veřejného zdraví a životního prostředí. Současně navrhuji doplnění konkrétních metodik, rozsahu a kontrolních mechanismů monitoringu hluku, infrazvuku, mortality ptáků a netopýrů, migračních tras, krajinného rázu a kumulativních vlivů. Pro případ, že nebude zajištěn nezávislý, odborný a přezkoumatelný monitoring vlivů záměru, navrhuji vypuštění všech akceleračních oblastí AOV24 + AOV47 + AOV48 + AOV49 + AOV50 a souvisejících územních opatření z návrhu Změny č. 2 Územního rozvojového plánu ČR. 85–89. Absence variantního řešení Dokumentace neposuzuje alternativní lokality ani modely a varianty rozmístění, počtu či výšky VTE. Není prokázáno, že navržená varianta představuje řešení s nejmenšími dopady na životní prostředí a obyvatele. Není ani tvrzen a prokazován veřejný zájem zřízení AOV. Postup je v rozporu se směrnicí 2001/42/ES a zákonem č. 100/2001 Sb. Návrh řešení: Navrhuji doplnění variantního posouzení akcelerační oblasti, včetně alternativních lokalit, jiného rozmístění větrných elektráren, nižšího počtu staveb a variant s menší výškou větrných elektráren. Dále navrhuji vyhodnocení méně konfliktních řešení, zejména využití brownfieldů, narušených území a lokalit s nižším střetem s ochranou přírody, krajinného rázu, veřejného zdraví a obytné zástavby. Současně navrhuji doplnění srovnávací analýzy jednotlivých variant z hlediska dopadů na životní prostředí, veřejné zdraví, biodiverzitu, krajinný ráz a majetková práva obyvatel. Pro případ, že nebude prokázáno, že navržená varianta představuje řešení s nejmenšími dopady na životní prostředí a obyvatele, navrhuji vypuštění všech akceleračních oblastí AOV24 + AOV47 + AOV48 + AOV49 + AOV50 a souvisejících územních opatření z návrhu Změny č. 2 Územního rozvojového plánu ČR. 90–94. Nepřiměřenost zásahu do území Navržené řešení představuje brutální zásah do charakteru krajiny, kvality života obyvatel i majetkových práv a narušení jejich legitimního očekávání, že tyto hodnoty budou zachovány. Nebylo prokázáno (dokumentace se tím ani nezabývá), že negativní dopady nelze dosáhnout jiným, méně konfliktním řešením. Návrh tak nesplňuje princip proporcionality vyžadovaný správním právem i judikaturou správních soudů. Návrh řešení: Navrhuji doplnění řádného posouzení proporcionality zásahu do území, včetně vyhodnocení dopadů na krajinný ráz, kvalitu života obyvatel, veřejné zdraví, majetková práva a charakter venkovského prostředí. Dále navrhuji prokázání, že sledovaného veřejného zájmu nelze dosáhnout jiným, méně konfliktním řešením s nižšími dopady na obyvatele a životní prostředí. Současně navrhuji doplnění variantního řešení a vyhodnocení méně zatěžujících alternativ v souladu s principem proporcionality a minimalizace zásahů do práv obyvatel. Pro případ, že proporcionalita zásahu a nezbytnost navrženého řešení nebudou spolehlivě prokázány, navrhuji vypuštění všech akceleračních oblastí AOV24 + AOV47 + AOV48 + AOV49 + AOV50 a souvisejících územních opatření z návrhu Změny č. 2 Územního rozvojového plánu ČR. 95–99. Riziko lesních požárů a omezení možností hašení AOV24 + AOV47 + AOV48 + AOV49 + AOV50 se z významné části nacházejí v lesních porostech nebo v jejich bezprostřední blízkosti. Dokumentace SEA však vůbec nehodnotí rizika vzniku a šíření lesních požárů ani dopady souvislého pásu větrných elektráren na možnosti zásahu jednotek požární ochrany a integrovaného záchranného systému. Dokumentace současně nehodnotí kumulativní dopad souvislého pásu cca 88 větrných elektráren v AOV47–AOV50 na krizové řízení a požární bezpečnost krajiny. V podmínkách probíhající klimatické změny a narůstajícího rizika sucha představuje rozsáhlá industrializace lesních hřebenů významné zvýšení požárního rizika v území. Návrh je v rozporu se zásadou prevence podle § 2900 občanského zákoníku, s požadavky zákona č. 133/1985 Sb., o požární ochraně, a s požadavkem řádného vyhodnocení rizik podle zákona č. 100/2001 Sb., o posuzování vlivů na životní prostředí. Návrh řešení: Požaduji doplnění podrobného posouzení požárních rizik, možností zásahu HZS a dopadů souvislého pásu větrných elektráren na letecké hašení lesních požárů, krizové řízení a evakuaci obyvatel. Současně požaduji stanovisko HZS a odborné vyhodnocení dostupnosti území pro zásahovou techniku v podmínkách rozsáhlých lesních požárů. Pro případ, že uvedená rizika nebudou spolehlivě vyloučena, požaduji vypuštění akceleračních oblastí AOV24 + AOV47 + AOV48 + AOV49 + AOV50 a souvisejících územních opatření z návrhu Změny č. 2 Územního rozvojového plánu ČR. 100. Procesní vada – neúplné zveřejnění koordinačního výkresu Proces zveřejnění návrhu Změny č. 2 ÚRP vykazuje vady, neboť koordinační výkres nebyl zveřejněn v úplné podobě a chybí zde údaje k identifikaci katastrálních parcel k přesnému určení hranice AOV. Ve zveřejněné dokumentaci absentovaly záměry FVE, přestože představují významnou součást navrhovaného využití území a mají zásadní význam pro posouzení kumulativních a synergických vlivů. Veřejnosti tak nebyla umožněna řádná orientace v návrhu ani efektivní uplatnění připomínek, čímž mohlo dojít ke zkrácení procesních práv veřejnosti. Návrh řešení: Požadujeme vypořádání této procesní vady v souladu se zásadou ochrany práv veřejnosti a transparentnosti procesu pořizování opatření obecné povahy.	

Poř. č.	Připomínkové místo	Číslo jednací	Článek	AO	Připomínka	Vyhodnocení
3203.	Bauerová Lucie	MMR-39114-2026-81	99cx, 99cy	AOV44, AOV45	**PŘIPOMÍNKY k:** NÁVRHU ZMĚNY Č. 2 ÚZEMNÍHO ROZVOJOVÉHO PLÁNU, VYHODNOCENÍ VLIVŮ NÁVRHU ZMĚNY Č. 2 ÚZEMNÍHO ROZVOJOVÉHO PLÁNU NA UDRŽITELNÝ ROZVOJ ÚZEMÍ, NÁVRHŮM JEDNOTLIVÝCH UZEMNÍCH OPATŘENÍ K AKCELERAČNÍM OBLASTEM VYMEZENÝM V NÁVRHU ZMĚNY Č. 2 ÚZEMNÍHO ROZVOJOVÉHO PLÁNU. **Navrhuji vyjmutí z Návrhu č. 2 Územního rozvojového plánu a úplné zrušení akceleračních oblastí: Územního opatření k AOV44 Litochovice a Územního opatření k AOV45 Bušanovice.** **Důvod: Vysílání vibrací, hluk, vzhledově nehodící se.**	**Neakceptováno.** **Akceptováno částečně.** **Akcelerační oblast AOV45 – Bušanovice byla z návrhu Změny č. 2 ÚRP vypuštěna. Akcelerační oblast AOV44 – Litochovice byla zmenšena.** Vymezení akceleračních oblastí proběhlo na základě biologického posouzení konkrétních navrhovaných území podle § 11 odst. 3 resp. 4 zákona č. 249/2025 Sb. (ZOZE), jehož výsledky spolu s výsledky vyhodnocení vlivů na životní prostředí (SEA/VVURÚ), Příloha 5 ke Změně č. 2 ÚRP) byly zapracovány do návrhu; oblasti, u nichž autorizované osoby identifikovaly významné negativní nebo kumulativní vlivy, byly ze Změny č. 2 ÚRP vyloučeny (odůvodnění Změny č. 2 ÚRP, odst. 32). Konkrétní záměry se nadále povolují v souladu se stavebním zákonem za podmínek stanovených v územním opatření. Vlivy vymezení akceleračních oblastí na veřejné zdraví byly komplexně posouzeny na koncepční úrovni v rámci hodnocení vlivů na veřejné zdraví (HIA), které je součástí VVURÚ. Ochrana zdraví obyvatel je v navazujících řízeních garantována povinností dodržet přísné zákonné hlukové a hygienické limity. Pro každý konkrétní záměr v těchto oblastech je navíc v územních opatřeních stanovena povinnost zpracovat podrobnou hlukovou studii a studii minimalizace stroboskopického efektu. Obavy z hlukové zátěže jsou řešeny povinností investora zpracovat pro každý konkrétní záměr podrobnou hlukovou studii zohledňující stávající hlukové pozadí a kumulaci zdrojů v území; splnění přísných zákonných hygienických limitů je nepřekročitelnou podmínkou pro povolení stavby v navazujícím stavebním řízení. Pokud jde o namítané vibrace, mikrovibrace šířené půdou z provozu moderních větrných elektráren vykazují prokazatelný útlum již ve vzdálenosti několika desítek metrů od samotného stožáru. Vzhledem k legislativně garantovanému dodržení minimální odstupové vzdálenosti 500 metrů od obytné zástavby je jakýkoliv negativní fyzikální vliv na zdraví obyvatel či stabilitu okolních staveb spolehlivě vyloučen. Při samotném návrhu byla problematika krajinného rázu sledována ve vyhodnocení vlivů na udržitelný rozvoj území, a to jak z hlediska navrhovaného souboru akceleračních oblastí jako celku, tak pro jednotlivé oblasti v kartách akceleračních oblastí (viz příloha č. 2 vyhodnocení vlivů). Většinou právě z důvodu významných negativních vlivů na krajinný ráz bylo již během přípravy návrhu 16 původně uvažovaných akceleračních oblastí z návrhu zcela vypuštěno (viz příloha 3 vyhodnocení vlivů – mapa vypuštěných akceleračních oblastí). Dále, mimo jiné s ohledem na průběžné výsledky hodnocení vlivů na krajinný ráz byly některé akcelerační oblasti v průběhu přípravy návrhu pro veřejné projednání plošně redukovány, a ve 48 z 80 navržených akceleračních oblastí pro VTE došlo ke snížení limitu pro maximální výšku větrných elektráren z

Poř. č.	Připomínkové místo	Číslo jednací	Článek	AO	Připomínka	Vyhodnocení
						původní hodnoty 250 m na hodnotu nižší (nejčastěji 200 nebo 185 m). Kromě toho byly v územních opatřeních navrženy některé další podmínky k ochraně krajinného rázu, týkající se např. maximálních rozměrů souvisejících areálů pro skladování elektřiny, barevného řešení vedlejších staveb a zařízení záměrů pro využití OZE nebo výškového omezení pro trvalé terénní úpravy v místě větrné elektrárny. K další redukci vymezených akceleračních oblastí došlo po veřejném projednání na základě uplatněných stanovisek a připomínek.
3204.	Biskup Čestmír	MMR-39115-2026-81	99cj	AOV26	**Věc: Připomínka k návrhu Změny č. 2 Územního rozvojového plánu a k Vyhodnocení vlivů na udržitelný rozvoj území v části vymezení akceleračních oblastí pro větrné elektrárny (AOV26)** Číslo parcely: 334, 55, 56/1, st.10, st.167 Číslo Název katastrálního území: Vicmanov (okres Mladá Boleslav); 661341 Vymezení území dotčeného námitkou: Akcelerační oblast č. AOV 26 Požaduji **vyřazení akcelerační oblasti č. AOV 26 z návrhu Změny č. 2 Územního rozvojového plánu** uplatněním připomínek k návrhu Změny č. 2 Územního rozvojového plánu České republiky (dále jen URP ČR). Jsem trvalým obyvatelem osady Vicmanov a vlastníkem pozemků v těsné blízkosti navrhované **akcelerační oblasti č. AOV 26**. Vznáším požadavek na **úplné vyřazení akcelerační oblasti č. AOV 26** z návrhu Změny Č. 2 URP ČR odůvodňuji důvodnou obavou z negativního vlivu na složky životního prostředí, ekologickou stabilitu a krajinný ráz a kvalitu života. Dále shledávám rozpor s právními předpisy ČR a EU, návrh akcelerační oblasti je v území CHOPAV Česká křída. Rozpor se směrnicí RED III, která určuje umístění akceleračních oblastí prioritně na uměle zastavěné plochy, dopravní infrastrukturu a její okolí, parkoviště, zemědělské podniky, skládky, průmyslové areály, doly, umělé vnitrozemské útvary, městské čistírny odpadních vod anebo znehodnocenou půdu, nevyužitelnou pro zemědělství. Nedostatečné posouzeni vlivu na životní prostředí (SEA/EIA). Nedostatečné vyhodnocení vlivu na vodní režim, zásoby pitné vody a nedostatečné posouzeni vlivu na krajinný ráz. Upozorňuji, že akcelerační oblast č. AOV 26 je vymezena na půdách třídy II. a I. ochrany, což je podle mého názoru v rozporu se zákonem č. 334/1992 Sb., o ochraně zemědělského půdního fondu, zejména paragrafu 4 odstavec 3. Dále upozorňuji, že na území navrhované akcelerační oblasti č. AOV 26 a v její těsné blízkosti, se vyskytuje a pravidelně hnízdí hned několik chráněných druhů ptactva, např. čáp černý (*Ciconia nigra*), který již přes 25 let hnízdí na lesní parcele č. 76/1, k. ú. 799106 Jabloneček, křepelka polní (*Coturnix coturnix*), pravidelně hnízdící na loukách a polích v lokalitě „Za Vicmanovem“ v k. ú. Vicmanov, 661341, zejména na parcelách č.333/1, 456/9, 456/8 a v jejich okolí, Dudek chocholatý (*Upupa epops*), hnizdící a vyskytující se na lesní parcele č.444 v k. ú. Vicmanov, 661341, Ledňáček říční (*Alcedo atthis*), hnízdící a vyskytující se v údolí potoka Zábrdky, zejména mezi osadami „Pytlíkovský mlýn“ a „Podvicmanovský mlýn“ a další. Dále vyjadřuji obavy mimo další níže uvedené důvody, že při hlubším narušení půdy dojde k zániku pramene „Bublavka“, který se nachází na pacele č.444 v k. ú. Vicmanov, 661341. Na základě dostupné dokumentace a dostupných podkladů nelze vyloučit: • nepřiměřený zásah do krajinného rázu,	**Akceptováno.** **Akcelerační oblast AOV26 Ralsko byla vypuštěna.**

Poř. č.	Připomínkové místo	Číslo jednací	Článek	AO	Připomínka	Vyhodnocení
					• že akcelerační zóna je navrhována v rozporu se zákonem č. 249/2025 Sb., • významně negativní vliv na kvalitu našeho života v oblasti, • obtěžováni hlukem, vizuální stres z míhání vrtulí, • pokles ceny nemovitosti, • negativní vliv na živočichy v okolí, • zánik výskytu vzácných živočichů v této lokalitě, • že akcelerační zóna je navrhována v rozporu se zákonem č. 334/1992 Sb., o ochraně zemědělského půdního fondu. S ohledem na shora uvedené požaduji **úplné vyřazení akcelerační oblasti č. AOV 26 z návrhu Změny č. 2 URP ČR.**	
3205.	Vychytilová Marcela	MMR-39120-2026-81	99be	AOS5	**VĚC: PŘIPOMÍNKA k návrhu Změny č. 2 Územního rozvojového plánu a souvisejícího vyhodnocení vlivů na životní prostředí (SEA) – Akcelerační zóna AOS 5 Zlín-Malenovice** **Úvod** Uplatňuji v zákonné lhůtě tyto zásadní připomínky k návrhu na vymezení akcelerační zóny pro fotovoltaické elektrárny v lokalitě AOS 5 Malenovice. Na základě zveřejněné veřejné vyhlášky č.j. MMR-25750/2026-81 ze dne 14. 4. 2026 tímto uplatňuji podle § 97 odst. 1 zákona č. 283/2021 Sb., stavební zákon, v platném znění, připomínku k návrhu Změny č. 2 Územního rozvojového plánu, týkající se vymezení akcelerační oblasti v lokalitě Malenovice u Zlína. **Navržená akcelerační zóna se mne týká, protože:** Jsem obyvatelem městské části Malenovice a předmětné území dlouhodobě využívám k rekreaci, procházkám a volnočasovým aktivitám. Navržené vymezení akcelerační oblasti se mě proto přímo dotýká Z hlediska kvality života a možnosti využíváni krajiny. **Nesouhlasím s tímto záměrem z následujlclch věcných důvodů:** 1. Hlavní podklad pro vytyčení akcelerační zóny AOS 5, kterým bylo biologické posouzení, trpí fatálními metodickými a procesními vadami, neboť terénní průzkum probíhal v zimních měsících od prosince do ledna. Provádět zoologický a botanický průzkum v období vegetačního klidu, kdy je fauna minimálně aktivní či hibernuje, je v přímém rozporu s metodickými pokyny MŽP i standardní vědeckou praxí, takže takový podklad má nulovou vypovídací hodnotu. 2. Klíčový biologický posudek, na jehož základě byla zóna vytyčena, nebyl poskytnut dotčeným krajům ani obcím k nahlédnutí a netvoří součást zveřejněné dokumentace. Pořizovatel tímto netransparentním postupem vědomě zkracuje práva veřejnosti na efektivní účast v rozhodovacím procesu a porušuje zásady Aarhuské úmluvy, neboť bez znalosti klíčových podkladů se nelze k návrhu kvalifikovaně vyjádřit. 3. Záměrem vymezení akcelerační zóny je eliminovat standardní proces posuzováni vlivů na životní prostředí (EIA) pro budoucí investory. Nahrazení individuálního posouzení konkrétních vlivů plošným a prokazatelně chybným zimním průzkumem je proto považováno za obcházeni zákona o posuzování vlivů na životní prostředí, přičemž podklady pro takto zásadní rozhodnutí musí být stoprocentně bezchybné.	**Akceptováno.** **Akcelerační oblast AOS5 Malenovice byla vypuštěna.**

Poř. č.	Připomínkové místo	Číslo jednací	Článek	AO	Připomínka	Vyhodnocení
					4. Dotčené louky na Svárovci nejsou zanedbaným brownfieldem, ale územím, o které místní občané sdružení kolem iniciativy www.svarovec.cz prokazatelně a dlouhodobě pečují. Zajišťují zde pravidelné sečení, úklid odpadků a ochranu zvěře při seči, přičemž tento komunitní management přímo přispívá k udržení místní biodiverzity a brání degradaci území, což by umístění solárního pole zcela negovalo. 5. Návrh akcelerační zóny AOS 5 je v přímém věcném rozporu s platným Územním plánem města Zlína. Zatímco záměr zóny počítá s masivní instalací solárních panelů, územní plán města v této konkrétní lokalitě naopak definuje plochy určené pro retenční nádrže pro zlepšení hydrologické situace. 6. Lokalita představuje bezprostřední rekreační zázemí pro více než 7 000 obyvatel Malenovic a obyvatele přilehlých sídlišť či plánované bytové zástavby. Území je intenzivně využíváno pro procházky, sport a volnočasové aktivity a je také součástí poutní trasy ke Svaté Vodě; průmyslová zástavba by obyvatele připravila o kontakt s krajinou a dostupné přírodní zázemí. 7. Centrální vymezení akcelerační oblasti na úrovni celostátního dokumentu hrubě omezuje možnost obce rozhodovat o svém vlastním území a budoucím rozvoji, což je v rozporu s právem na samosprávu garantovaným Ústavou ČR. Evropská směrnice RED III přitom nevyžaduje, aby tyto zóny byly vymezovány plošně na celostátní úrovni bez aktivního zapojení a souhlasu dotčených obcí. 8. Z předložené dokumentace není vůbec zřejmé, na základě jakých kritérií byla akcelerační oblast vymezena právě v lokalitě Malenovice a zda byla vybrána jako nejvhodnější. V návrhu zcela chybí posouzení jiných, méně konfliktních lokalit a nebyla vyhodnocena ani tzv. nulová varianta (stav území před realizací záměru), což znemožňuje objektivní zhodnocení dopadů. 9. Zákon č. 249/2025 Sb. výslovně stanovuje, že akcelerační oblasti nelze vymezit v místech, kde by docházelo k významným negativním dopadům na životní prostředí, ochranu zdraví a oprávněné zájmy obyvatel. Vymezení zóny v Malenovicích je s tímto zákonem v rozporu, neboť prokazatelně přináší ztrátu hodnotné krajiny a snížení kvality života místních občanů. 10. Vyhodnoceni vlivů na životní prostředí (SEA) je příliš obecné, neodpovídá reálnému stavu v území a vykazuje věcnou nedostatečnost. Zpracovatelé pracovali pouze s mapovými podklady „od stolu“ bez reálných dat z terénu, v důsledku čehož dokumentace zcela opomíjí, zlehčuje či zkresluje skutečný přírodní charakter krajiny a její intenzivní využívání obyvateli. 11. Návrh představuje neodůvodněnou industrializaci volné krajiny v rozporu s evropskou směrnicí RED III, která vyžaduje doložení priority pro využívání již zastavěných ploch, brownfieldů či technicky narušených území. Vymezení průmyslové zóny v nezastavěném přírodním území porušuje unijní princip minimalizace dopadů a princip předběžné opatrnosti. 12. Návrh vykazuje závažné právní vady a je v rozporu se zákonem č. 500/2004 Sb., správní řád. Konkrétně porušuje § 3, neboť nebyl spolehlivě zjištěn stav věci, o němž nejsou důvodné pochybnosti, a § 68 z důvodu zcela nedostatečného odůvodnění, což činí celý návrh v této části nepřezkoumatelným. 13. Záměr je v rozporu se zákonem č. 114/1992 Sb., o ochraně přírody a krajiny. Umístění rozsáhlých technických struktur by způsobilo drastickou změnu krajinného rázu, narušení horizontů a dálkových pohledů, vznik bariér v krajině, destrukci ekologické stability, narušení migračních tras živočichů a neodůvodněné znehodnocení zemědělské půdy.	

Poř. č.	Připomínkové místo	Číslo jednací	Článek	AO	Připomínka	Vyhodnocení
					14. Předložená dokumentace zcela pomíjí hodnoceni kumulativních a systémových vlivů, tedy souběžné působeni více projektů v širším území. Bez posouzení celkového dlouhodobého zatížení a únosnosti krajiny jako celku hrozí její nevratná degradace. 15. Návrh AOS5 není podpořen zdůvodněním, proč byla k realizaci fotovoltaických elektráren vybrána právě lokalita z hlediska ochrany přírody, životního prostředí, zachování krajinného rázu a kvality bydlení neobhájitelná. Oblast Svárovců je na dohled mému bydlišti, včetně jejího okolí odedávna sloužila a slouží nejen mně, ale zejména mnohatisícovému sídlišti, ale i občanům Zlínska k rekreačnímu využití, odpočinku, turistice a jako poutní cesta ke Svaté Vodě. Je situována tak, že z ní je za příznivého počasí rozhled do širokého okolí, až na svatý Hostýn. Biologická hodnota, nejednou pouhým okem zhlédnutelná, není v návrhu seriózně zhodnocena. V návrhu chybí odůvodnění nevratného zničení zdravé přírody. V návrhu chybí srovnání přínosu realizace AOS5 oproti pravděpodobné újmě na kvalitě života občanů, zdravotní prevenci. V návrhu chybí, jak se hodlá vypořádat se závažnými nedostatky z hlediska zákonnosti, ochrany životního prostředí a dopadů na obyvatele. **ZÁVĚR A POŽADAVEK** Domnívám se, že návrh není dostatečně odůvodněn, neodpovídá principům udržitelného rozvoje a nepřiměřeně zasahuje do práv obce i jejích obyvatel. Žádám o zaslání informace o vypořádání této připomínky. Požaduji úplné vyřazení lokality Malenovice (AOS 5) z procesu vymezování akceleračních oblasti v rámci Změny č. 2 ÚRP.	
3206.	Hloušková Dagmar	MMR-39123-2026-81	99czzm	AOV89	**Věc: I. PŘIPOMÍNKA K NÁVRHU ZMĚNY Č. 2 ÚZEMNÍHO ROZVOJOVÉHO PLÁNU ČR (§ 97 zák. č. 283/2021 Sb., stavební zákon)** **II. PŘIPOMÍNKY K VYHODNOCENÍ VLIVŮ NÁVRHU ZMĚNY Č. 2 ÚZEMNÍHO ROZVOJOVÉHO PLÁNU NA UDRŽITELNÝ ROZVOJ ÚZEMÍ** **III. PŘIPOMÍNKY K NÁVRHŮM JEDNOTLIVÝCH ÚZEMNÍCH OPATŘENÍ K AKCELERAČNÍM OBLASTEM VYMEZENÝM V NÁVRHU ZMĚNY Č. 2 ÚZEMNÍHO ROZVOJOVÉHO PLÁNU** **I. Úvod** Tímto podávám připomínku k návrhu vymezení akcelerační oblasti pro větrné elektrárny AOV89 Vlčí dola. Na základě níže uvedených důvodů nesouhlasím s návrhem změny č. 2 ÚRP ČR, Vyhodnocení vlivů návrhu Změny č. 2 ÚRP na udržitelný rozvoj území (SEA) a návrhům jednotlivých územních opatření pro akcelerační oblasti (AO) vymezeným v návrhu Změny č. 2 ÚRP. Veškeré níže uvedené připomínky se vztahují současně ke všem výše uvedeným projednávaným částem veřejné vyhlášky. **Vymezení území dotčeného připomínkami:**	**Akceptováno.** **Akcelerační oblast AOV89 – Vlčí dola byla vypuštěna.**

Poř. č.	Připomínkové místo	Číslo jednací	Článek	AO	Připomínka	Vyhodnocení
					Obec: Nová Ves nad Popelkou, **katastrální území:** 705802, **kraj:** Liberecký kraj Územní opatření k AOV89 Vlčí dola a současně na širší území, které může být navrženým řešením přímo či nepřímo ovlivněno. Připomínku podávám jako osoba žijící v dotčeném území, jako vlastník nemovitosti v dotčeném území, jako osoba, která může být dotčena dopady návrhu (např. z hlediska krajiny, životního prostředí či kvality života), v dotčeném území spoluvlastním pole, louky a les. Jedná se o území s významnými krajinnými, přírodními a obytnými hodnotami, které nejsou návrhem dostatečně respektovány. **Dopad návrhu na mou osobu spočívá v tom, že:** **1. Je nedostatečný odstup od obytné zástavby** Máme dům pouhých 500 metrů od vymezené akcelerační oblasti AOV89, což představuje riziko, že provoz větrných turbín nám může způsobit zdravotní problémy. Důkazem je soudní rozhodnutí z Toulouse, kde v roce 2025 soud uznal, že provoz větrných turbín způsobil obyvatelům zdravotní problémy a konkrétní rodině přiznal finanční odškodnění. Důvod: • „abnormální obtěžování“ • fyzické a psychické potíže V tomto případě šlo o větrné elektrárny cca 700–1300 m od domu (a od našich domů to má být jen 500 m). **2. Nedostatečné posouzení hluku, infrazvuku a vibrací** Moderní větrné elektrárny produkují: • nízkofrekvenční hluk, • pulzní charakter zvuku, • mechanické vibrace přenášené konstrukcí i podložím. <u>Upozorňuji, že subjektivní obtěžování obyvatel je uznáváno i v zahraničních studiích a WHO.</u> **Požaduji:** • detailní akustickou studii, • modelaci nočního provozu, • posouzení nízkofrekvenčního hluku, • kumultivní vlivy více turbín, • dlouhodobý monitoring. **3. Kumulativní vlivy více větrných elektráren** **Požaduji vyhodnocení souhrnného dopadu celé oblasti AOV89, nikoliv pouze jednotlivých staveb samostatně.** Kumulativní efekt může významně zvýšit: • hlukovou zátěž, • světelné efekty, • zásah do krajiny,	

Poř. č.	Připomínkové místo	Číslo jednací	Článek	AO	Připomínka	Vyhodnocení
					• dopravní zatížení, • ekologické dopady. **4. Nedostatečné posouzení hydrogeologických dopadů** **Výstavba a provoz větrných elektráren představuje** • rozsáhlé základy, • výstavbu přístupových komunikací, • zhutnění půdy, • odlesnění, • drenáže, které mohou lokálně změnit vsakování a proudění podzemních vod. **Požaduji posoudit:** • mělké pramenné systémy • svahové prameny • mokřady • vodárensky významná území **Dále požaduji:** • podrobný hydrogeologický průzkum, • posouzení vlivu na prameniště, • monitoring podzemních vod, • posouzení změn odtokových poměrů. **5. Dopady na hodnotu nemovitos6 a kvalitu bydlení** I když nejsou závěry studií jednotné, v řadě evropských zemí existují: • kompenzační mechanismy, • komunitní fondy, • náhrady za snížení kvality života. **Požaduji:** • socioekonomické posouzení. **6. Dopady na lesní a zemědělský půdní fond** Výstavba vyžaduje: • rozsáhlé zpevněné plochy, • přístupové komunikace, • kácení, • zásahy do půdního fondu. **Požaduji:** • minimalizaci záborů, • přesné vyčíslení rozsahu odlesnění. **7. Dopady na biodiverzitu a migrační trasy** Kolize s rotory jsou známým rizikem větrných elektráren. V naší lokalitě hnízdí a létají káně lesní a netopýři. **Požaduji:** • podrobné biologické hodnocení,	

Poř. č.	Připomínkové místo	Číslo jednací	Článek	AO	Připomínka	Vyhodnocení
					• minimálně víceletý monitoring. Zejména: • ptáci, • dravci, • netopýři, • migrační koridory. **8. Nedostatečné zapojení veřejnosti** Akcelerační režim může: • omezit standardní rozsah posuzování, • zkrátit připomínkové procesy, • snížit možnost veřejné kontroly. **Požaduji:** • plné zachování práv veřejnosti, • transparentní zveřejňování podkladů, • veřejná projednání v dotčeném regionu. **9. Nedostatečné vyhodnocení vlivů na krajinný ráz** Velké větrné elektrárny 200 m vysoké představují dominantní vertikální stavby s nadmístním vizuálním dopadem. **Požaduji** doplnění dokumentace o podrobnější hodnocení dopadů na krajinný ráz, zejména: • dálkové pohledy, • narušení horizontů, • kumulativní vlivy více elektráren, • vliv na charakter krajiny, • noční světelné efekty, • vliv na turistickou a rekreační hodnotu území. **10. Rozpor s principem předběžné opatrnosti** Vzhledem k: • rozsahu zásahu • dlouhodobé nevratnosti • nejistotám ohledně kumulativních dopadů je nutné aplikovat princip předběžné opatrnosti. Akcelerační oblast zabírá pole, louky a les, které naše rodina vlastní a já jsem jejich spolumajitelkou. Pole a louky pronajímáme, do lesa, který obhospodařujeme, jsme již investovali mnoho času a vlastních peněz na jeho udržení a obnovu. **Své pozemky odmítáme prodávat za účelem stavby větrných elektráren.** **Požaduji vypuštění návrhu akcelerační oblasti AOV89 Vlčí důl z návrhu Změny č. 2 Územního rozvojového plánu do doby doplnění podrobného vyhodnocení environmentálních, hydrogeologických, akustických a socioekonomických dopadů.**	

Příloha č. 5r – Vyhodnocení připomínek obcí a veřejnosti

Poř. č.	Připomínkové místo	Číslo jednací	Článek	AO	Připomínka	Vyhodnocení
					S návrhem týkajícím se Územního opatření k AOV89 **nesouhlasím** a požaduji jeho **vyřazení nebo zásadní přepracování**, neboť vykazuje závažné nedostatky z hlediska zákonnosti, ochrany životního prostředí i dopadů na obyvatele v dané oblasti. **II. Zákonnost a nesoulad s právními předpisy ČR** • **Rozpor se zákonem č. 500/2004 Sb., správní řád** • § 3 – nebyl zjištěn stav bez důvodných pochybností • § 68 – nedostatečné odůvodnění Návrh je **nepřezkoumatelný**, protože neobsahuje konkrétní podklady pro dané území. • **Rozpor se zákonem č. 100/2001 Sb. (EIA/SEA), chybí posouzení:** • kumulativních vlivů • variantního řešení • konkrétních dopadů na území Dokumentace SEA je neúplná a věcně nedostatečná. • **Rozpor se zákonem č. 114/1992 Sb. (ochrana přírody a krajiny)** • ohrožení krajinného rázu (§ 12) • narušení ekologické stability • zásah do biotopů a migračních tras • **Rozpor se stavebním zákonem** • § 18 a § 19 – ochrana hodnot území • požadavek na udržitelný rozvoj Návrh představuje industrializaci volné krajiny bez dostatečného odůvodnění. **III. Nesoulad s právem Evropské unie** • **Směrnice o ptácích (2009/147/ES) a o stanovištích (92/43/EHS)** • nelze vyloučit negativní vliv na chráněné druhy • chybí dostatečné biologické podklady • **Rozpor** s požadavkem vyloučení významného vlivu. • **Směrnice EIA (2011/92/EU)** • nedostatečné zapojení veřejnosti • nedostatečné vyhodnocení vlivů • **Směrnice RED III (2023/2413)** • nebyla doložena priorita využití: • zastavěných ploch • Brownfieldů • technicky narušených území Vymezení ve volné krajině je **v rozporu s principem minimalizace dopadů**. • **Princip předběžné opatrnosti (čl. 191 SFEU)** • Politika Unie v oblasti životního prostředí přispívá k sledování následujících cílů: • zachování, ochrana a zlepšování kvality životního prostředí • ochrana lidského zdraví	

Poř. č.	Připomínkové místo	Číslo jednací	Článek	AO	Připomínka	Vyhodnocení
					• uvážlivé a racionální využívání přírodních zdrojů • **Evropská úmluva o krajině (European Landscape Convention), ETS No. 176** • nedostatečná ochrana krajiny jako základní složky životního prostředí • ignorování charakteru území • nedostatečné zapojení veřejnosti do rozhodování o zásazích do krajiny • **Aarhuská úmluva (Convention on Access to Information, Public Participation in Decision making and Access to Justice in Environmental Matters), 1998** • omezení práva veřejnosti na informace • omezení účasti veřejnosti na rozhodovacích procesech (pouze formální zapojení) • omezení práva veřejnosti na přístup k právní ochraně v záležitostech životního prostředí **IV. Nedostatky SEA a podkladů** • absence terénních biologických průzkumů • práce pouze s mapovými podklady (nedostatečné) • chybí reálná data o výskytu druhů • variantní řešení • posouzení vlivu na zdraví Bez těchto podkladů **nelze učinit kvalifikovaný závěr**. Ministerstvo dopravy ve svém vyjádření č. j. MD-22459/2026-940/3 potvrdilo, že v České republice dosud neexistuje samostatná metodika pro posuzování vlivu větrných elektráren na bezpečnost silničního provozu. Tuto oblast označilo za metodickou mezeru a současně připustilo existenci odborně diskutovaných vizuálních a percepčních vlivů (např. vizuální distrakce, stínové efekty, noční překážkové osvětlení). Ministerstvo dopravy rovněž připustilo existenci identifikovatelných bezpečnostních rizik, jako je odlet ledu, havárie či odlet částí stavby. Tyto skutečnosti potvrzují, že podklady návrhu nejsou úplné a neumožňují kvalifikované posouzení bezpečnostních dopadů na dopravu. **V. Narušení krajiny a životního prostředí** Navržené řešení povede k: • zásadní změně krajinného rázu • narušení horizontů a dálkových pohledů • vzniku bariér v krajině • narušení ekologické konektivity • znehodnocení zemědělské půdy • zničení migračních tras živočichů Výška staveb (180 m a vyšší) **znamená nadregionální dopad**. **VI. Dopady na obyvatele** Návrh nedostatečně řeší negativní vliv na: • hluk a nízkofrekvenční hluk • stroboskopický efekt • světelné zatížení • kvalitu bydlení	

Poř. č.	Připomínkové místo	Číslo jednací	Článek	AO	Připomínka	Vyhodnocení
					• hodnotu nemovitostí Tyto vlivy **nejsou řádně vyhodnoceny**. **VII. Kumulativní a systémové dopady** Není řešeno: • souběžné působení více projektů • celkové zatížení území • únosnost krajiny Hrozí **nevratná degradace území**. **VIII. Absence variantního řešení** Není doloženo, že byly posuzovány jiné lokality a méně konfliktní varianty, jedná se o porušení základního principu plánování. Nebyla rovněž posouzena tzv. nulová varianta (varianta 0), tedy stav území před realizací záměru, což znemožňuje objektivní hodnocení dopadů. **IX. Vyloučení EIA a nedostatečné posouzení vlivů** Navržené vymezení akceleračních oblastí má zásadní dopad i z hlediska následného povolování záměrů, neboť v těchto oblastech dochází k omezení, resp. vyloučení standardního posuzování vlivů na životní prostředí (EIA). O to vyšší nároky musí být kladeny na kvalitu, úplnost a konkrétnost podkladů a vyhodnocení vlivů na životní prostředí již na úrovni tohoto návrhu, neboť územní opatření dle ZOZE nemůže plnohodnotně nahradit individuální posouzení konkrétních záměrů. Předložený návrh však tyto požadavky nenaplňuje, zejména postrádá dostatečné vyhodnocení konkrétních lokálních dopadů, kumulativních vlivů více záměrů v území a jejich dopadů na krajinný ráz, obytné prostředí a veřejné zdraví. Ministerstvo vnitra – generální ředitelství HZS ČR ve svém oficiálním vyjádření ze dne 6. 2. 2026 potvrdilo, že v České republice dosud neexistuje komplexní právní ani metodická úprava požární bezpečnosti větrných elektráren. Současně uvedlo, že nejsou stanoveny konkrétní minimální odstupové vzdálenosti těchto staveb od lesních porostů či obytné zástavby z hlediska požárního rizika a že zásah jednotek požární ochrany je v případě požáru větrné elektrárny převážně pouze defenzivní. Tato skutečnost dokládá, že stát dosud nemá komplexně řešenou požární bezpečnost těchto staveb, přestože jsou navrhovány ve stále větším rozsahu, často v blízkosti lesních porostů, chráněných území, zemědělské krajiny či obytné zástavby. Za situace, kdy neexistuje metodika požární bezpečnosti větrných elektráren ani stanovené odstupové vzdálenosti těchto staveb od lesních porostů či obytné zástavby, nelze učinit závěr o přijatelnosti rizik, a tedy ani o způsobilosti území pro vymezení akcelerační oblasti. **X. Hlavní požadavek** Navrhuji: • **Vyřazení výše uvedené akcelerační oblasti z návrhu**	

Poř. č.	Připomínkové místo	Číslo jednací	Článek	AO	Připomínka	Vyhodnocení
					nebo • Zároveň (pro případ, že nebude tomuto požadavku vyhověno) **požaduji, aby návrh změny č. 2 ÚRP ČR nebyl v této části schválen a byl vrácen k zásadnímu přepracování,** a to zejména po doplnění: • posouzení vlivu na lokality Natura 2000 dle čl. 6 odst. 3 směrnice 92/43/EHS • dostatečný biologický průzkumu odpovídající metodikám MŽP v různých ročních obdobích • hodnocení vlivu na populace netopýrů • posouzení kumulativních vlivů v širším území • hodnocení dopadů na krajinný ráz • hodnocení dopadů na využití nemovitostí vlastníků v dosahu navrhovaných 500 m od obytné zástavby a přímý dopad vymezení AO na výkon vlastnických práv těchto vlastníků, včetně uvedení metodiky, podle které se určuje vzdálenost od zastavěného území • zdůvodnění nevyužití brownfieldů a narušených území uvedených v Národní databázi brownfieldů • metodických podkladů pro posouzení vlivu větrných elektráren na bezpečnost silničního provozu, včetně vyhodnocení vizuálních a percepčních vlivů a identifikovaných bezpečnostních rizik • podkladů týkajících se požární bezpečnosti větrných elektráren, včetně metodiky požárního posouzení, stanovení minimálních odstupových vzdáleností od lesních porostů, obytné zástavby, dopravní infrastruktury a dalších citlivých území, a vyhodnocení zásahových možností jednotek požární ochrany Do doby doplnění těchto podkladů nelze území považovat za způsobilé pro vymezení akcelerační oblasti. Podané připomínky jsou blanketní, podatel si vymezuje právo připomínky doplnit ve lhůtě 15 dnů ode dne veřejného projednání. **XI. Závěr** Návrh v předložené podobě není dostatečně odůvodněný, není podložen odbornými daty, je v rozporu s právními předpisy ČR i EU a může mít závažné dopady na krajinu, životní prostředí i obyvatele, proto požaduji především vyřazení Územního opatření k AOV89 Vlčí dola z návrhu Změny č. 2 Územního rozvojového plánu ČR. Pro případ, že tomuto požadavku nebude vyhověno, požaduji zásadní přepracování Návrhu Změny č. 2 ÚRP ČR tak, aby byl v souladu s právními předpisy a byly řádně vyhodnoceny jeho dopady. Žádám, aby tato připomínka byla řádně vypořádána v souladu se zákonem a aby bylo uvedeno konkrétní odůvodnění přijatého řešení.	
3207.	Myslivecké sdružení Kouty, z. s.	MMR-39124-2026-81	99czr, 99czs, 99czu	AOV64, AOV65, AOV67	**Věc: Nesouhlas s návrhy Změny č. 2 Územního rozvojového plánu a územních opatření (akcelerační zóny)** Připravované akcelerační zóny a následně umisťované energetické stavby v těchto zónách budou nepochybně mít významný vliv na životní prostředí, veřejné zdraví, chovy hospodářských zvířat i populace volně žijící zvěře. Tyto vlivy je nezbytné odborně, transparentně a komplexně posoudit ze všech relevantních hledisek a jejich dopady řádně a vyčerpávajícím způsobem vyhodnotit. Jsme přesvědčeni, že takové posouzení v daném případě neproběhlo v potřebném rozsahu. Jinak by nebylo možné navrhovat například zónu AOV64 v bezprostřední blízkosti rekreačních objektů, kde	**Akceptováno částečně.** **Akcelerační oblast AOV67 – Kamenička byla vypuštěna.** Připomínce ve vztahu k AOV64 Bílá hora a AOV65 Bítovčice nelze vyhovět. Vymezení akceleračních oblastí proběhlo na základě biologického posouzení konkrétních navrhovaných území podle § 11 odst. 3 resp. 4 zákona č. 249/2025 Sb. (ZOZE), jehož výsledky spolu s výsledky vyhodnocení vlivů na životní prostředí (SEA/VVURÚ, Příloha 5 k Změně č. 2 ÚRP) byly zapracovány do návrhu; oblasti, u nichž autorizované

Poř. č.	Připomínkové místo	Číslo jednací	Článek	AO	Připomínka	Vyhodnocení
					dochází k pravidelnému pohybu osob, a kde občané celoročně vykonávají pracovní činnost v zemědělství a lesnictví. Současně je tato zóna situována v prostoru nad hradem Rokštejn, který je Národním památkovým ústavem evidován jako kulturní památka (katalogové číslo 1000132208). I z tohoto pohledu považujeme navržené řešení za více než problematické. Na základě výše uvedeného požadujeme, aby tyto akcelerační zóny nebyly schváleny. Současně požadujeme, aby případně umisťované stavby, zejména větrné elektrárny (VTE), podléhaly plnému standardnímu povolovacímu procesu, včetně změn územně plánovací dokumentace, posouzení vlivů záměru na životní prostředí (EIA) a navazujícího řádného stavebního řízení. Dále upozorňujeme na negativní vlivy větrných elektráren (VTE) na výkon práva myslivosti. Již v současné době dochází v našem území k prokazatelnému zhoršení podmínek pro noční pozorování zvěře a výkon lovu v důsledku blikajících světelných prvků větrných elektráren z lokality Pavlov. Tento světelný efekt významně omezuje možnost bezpečného a efektivního lovu v nočních hodinách. Uvedené skutečnosti mají přímý dopad na schopnost regulovat stavy prasete divokého, k čemuž jsme dlouhodobě vyzýváni a nuceni jak orgány státní správy myslivosti, tak zemědělskými subjekty. Prase divoké přitom představuje významné riziko jak z hlediska možného šíření afrického moru prasat, tak z pohledu rozsahu škod způsobovaných na zemědělských kulturách. Další zhoršování podmínek pro výkon myslivosti v důsledku umisťování dalších světelně výrazných a prostorově omezujících staveb ve volné krajině považujeme za nepřijatelné. Současně vnímáme jako nežádoucí i další vlivy těchto energetických staveb na životní prostředí, zejména vlivy na volně žijící živočichy, vlivy na jedinečný krajinný ráz Vysočiny, fyzikální vlivy (hluk, vibrace přenášené do půdy od 200 m vysokých dynamických staveb zakotvených do půdy přes betonové patky), vlivy na půdu – a to jak zábory ZPF stavbou, tak i zábory na pojení sítí ve volné krajině a mnohé další vlivy. Myslivecký sdružení Kouty, z. s., nesouhlasí s návrhem změny č. 2 Územního rozvojového plánu na území Kraje Vysočina a nesouhlasíme se zónami AOV64 Bílá hora, pro AOV65 Bítovčice, pro AOV67 Kamenička.	osoby identifikovaly významné negativní nebo kumulativní vlivy, byly ze Změny č. 2 ÚRP vyloučeny. Pro výběr ploch byl rovněž využit mapový podklad citlivosti ptáků vůči VTE zpracovaný Českou společností ornitologickou; území s extrémním a vysokým kolizním rizikem do akceleračních oblastí zahrnuta nebyla. Pro každou akcelerační oblast bylo zpracováno biologické posouzení a jeho výsledky byly promítnuty do podmínek územních opatření, která ukládají mimo jiné biologický dozor, monitoring mortality, detekční systémy a selektivní odstávky. Obavy z hluku a stroboskopického efektu jsou řešeny povinností zpracovat ke každému záměru VTE hlukovou studii a studii minimalizace shadow flicker efektu; splnění zákonných hygienických limitů musí být prokázáno v navazujícím stavebním řízení. Konkrétní záměry se nadále povolují v souladu se stavebním zákonem za podmínek stanovených v územním opatření. Výsledky posouzení krajinného rázu v rámci VVURÚ vedly již při přípravě návrhu pro společné jednání a veřejné projednání k úplnému vypuštění 16 původně uvažovaných akceleračních oblastí a ke snížení limitu maximální výšky elektráren u 48 z 80 zbývajících oblastí pro VTE. K dalším redukcím došlo na základě výsledků projednání. Vlivy na kulturní dědictví, včetně ochranných pásem národních kulturních památek, byly sledovány v rámci VVURÚ; závěry nevykazují vnitřní rozpor zakládající nepřezkoumatelnost. Podmínky pro ochranu ZPF jsou součástí územního opatření pro danou akcelerační oblast, čímž bude zajištěna stejná míra ochrany ZPF jako u záměru umisťovaných na ZPF mimo akcelerační oblasti. Souhlas s odnětím ze ZPF bude taktéž vydáván. Posouzení kumulativních vlivů na životní prostředí a veřejné zdraví proběhlo v rámci VVURÚ na úrovni koncepce, a to jak pro každou akcelerační oblast individuálně, tak pro Změnu č. 2 ÚRP jako celek. K vlivu na výkon práva myslivosti a s tím spojenou regulaci stavu zvěře (zejména prasete divokého z důvodu rizik afrického moru prasat a škod na zemědělských kulturách) se uvádí, že noční překážkové osvětlení podle předpisu L-14 je z důvodu ochrany volné krajiny a eliminace světelného znečištění v územních opatřeních navrhováno s omezením viditelnosti pouze seshora. Nebude použito stálé, rychle pulzující červené světlo nebo široce rozptýlené světlo., což minimalizuje rušivý efekt pro noční pozorování a bezpečný výkon lovu. Dlouhodobé odborné poznatky ukazují, že volně žijící zvěř se na přítomnost větrných elektráren a jejich rotaci rychle adaptuje, nemění své chování ani migrační návyky a provoz zařízení nebrání běžné organizaci honiteb. Možné dopady na chovy hospodářských zvířat byly v rámci VVURÚ vyhodnoceny jako nevýznamné; moderní větrné turbíny nijak neovlivňují welfare zvířat na pastvinách či v zemědělských objektech. Fyzikální vlivy v podobě mikrovibrací přenášených ze základových betonových patek 200 m

Poř. č.	Připomínkové místo	Číslo jednací	Článek	AO	Připomínka	Vyhodnocení
						vysokých konstrukcí do půdy jsou zanedbatelné, projevují se pouze v bezprostřední blízkosti stožáru a nemají žádný prokazatelný negativní vliv na půdní organismy (edafon) či bezpečnost osob celoročně vykonávajících pracovní činnost v zemědělství a lesnictví. Vymezení AO garantuje dodržení minimální odstupové vzdálenosti 500 m od obytné a rekreační zástavby, což bezpečně předchází rizikům pro zdraví osob pohybujících se v okolí rekreačních objektů.
3208.	Karel Mezera	MMR-39125-2026-81	99czzt	AOV99	**Věc: PŘIPOMÍNKA K NÁVRHU ZMĚNY Č. 2 ÚZEMNÍHO ROZVOJOVÉHO PLÁNU ČR (§ 97 zák. č. 283/2021 Sb., stavební zákon) – akcelerační oblast AOV99 Podkovné.** **Úvod** **Uplatňuji zásadní připomínky k návrhu Změny č.2 ÚRP pro akcelerační oblast AOV99 Podkovné, a to z důvodu jeho rozporu s ochranou OUV (Outstanding Universal Value), ochranou památky UNESCO, památky světového dědictví. Navrhovaný záměr výstavby 11VTE o výšce až 200 m v dotčeném území je v přímém rozporu s ochranou krajinného rázu a kulturně-historické hodnoty území.** Lednicko-valtický areál **představuje mimořádně cenné území světového významu, zapsané na Seznam světového dědictví UNESCO jako unikátní příklad cíleně komponované kulturní krajiny. Nejedná se o „běžnou" historickou krajinu ani o pouhý soubor památek, ale o rozsáhlé krajinné dílo formované zejména v 18. a 19. století, jehož podstatou je promyšlená kompozice prostoru, vizuálních vazeb a pohledových os.** **Výjimečnost areálu spočívá v:** *** systematickém utváření krajiny jako estetického celku,** *** důsledné práci s dálkovými průhledy, horizonty a dominantami,** *** vzájemných vztazích mezi architekturou, vegetací a otevřenou krajinou,** *** zachované čitelnosti historické kompozice v měřítku celého území.** **Hodnota tohoto území tedy nespočívá pouze v jednotlivých objektech, ale především v celkové vizuální integritě krajiny a její prostorové scénografii.** **I. Zásadní rozpor s ochranou památky UNESCO a mezinárodními závazky** Navržené opatření je z odborného hlediska **neobhajitelné ve vztahu k ochraně výjimečné univerzální hodnoty (OUV)** památky UNESCO Lednicko-valtický areál. Současně je v rozporu se závazky České republiky vyplývajícími z UNESCO, zejména z:	**Akceptováno.** **Akcelerační oblast AOV99 – Podkovné byla vypuštěna.**

Příloha č. 5r – Vyhodnocení připomínek obcí a veřejnosti

Poř. č.	Připomínkové místo	Číslo jednací	Článek	AO	Připomínka	Vyhodnocení
					← AOV99 LEDNICE-VALTICE.docx Navržené umístění větrných elektráren o výšce až cca 200 m představuje zásah, který může **zásadně ovlivnit vizuální integritu a autenticitu kulturní krajiny**, což je v přímém rozporu s principy ochrany OUV. **II. Porušení oznamovací povinnosti dle čl. 172 Operational Guidelines UNESCO** Podle čl. 172 Operational Guidelines k Úmluvě o ochraně světového dědictví mají smluvní státy povinnost: informovat UNESCO o záměrech, které mohou ovlivnit výjimečnou univerzální hodnotu památky, a to ještě před jejich realizací. V daném případě: • jde o záměr s potenciálně významným dopadem na památku UNESCO, • nebylo doloženo, že by byl tento záměr oznámen, • nebylo provedeno odpovídající posouzení vlivů na OUV. Tento postup je v rozporu s mezinárodními závazky České republiky. **III. Naprostá nedostatečnost navržených opatření ke krajinářské ochraně** Argumentace návrhu je v části ochrany krajinného rázu **odborně neudržitelná**. Je nutno důrazně odmítnout představu, že: • „tlumené barvy“, • „matné povrchy“, • nebo „harmonické začlenění“ mohou zmírnit dopad větrných elektráren o výšce cca 200 m. Taková opatření: • neřeší měřítko staveb, • neřeší jejich dominanci v krajině, • neřeší jejich uplatnění v dálkových pohledech. Blikající letecké značení větrných elektráren představuje v noční krajině nový, dynamický a vysoce rušivý vizuální prvek, který je v přímém rozporu s historicky utvářeným charakterem Lednicko-valtického areálu. Pravidelně se opakující světelné impulzy narušují klidovou, scénograficky komponovanou noční atmosféru krajiny a vstupují do dálkových pohledů jako dominantní rušivý signál. Současně pohyb rotorů vytváří nepřirozenou kinetickou složku v jinak staticky komponovaném prostoru, čímž dochází k zásadní změně vizuální percepce krajiny. Kombinace pohybu a světelných efektů vede k vytvoření nových technogenních dominant, které přitahují pozornost na úkor historických kompozičních prvků. Tyto jevy jsou z povahy věci neslučitelné s principy esteticky komponované kulturní krajiny a nelze je eliminovat žádnými dílčími zmírňujícími opatřeními. Jedná se o **formální a fakticky neúčinné deklarace**, které nemohou zajistit ochranu krajinného rázu ani OUV. **IV. Absence posouzení vlivu na OUV (Heritage Impact Assessment)** Dokument neobsahuje: • identifikaci atributů OUV, • posouzení vizuální integrity, • hodnocení dopadu na komponovanou krajinu,	

					← AOV99 LEDNICE-VALTICE.docx odborníky. **V. Ignorování podstaty komponované krajiny** Lednicko-valtický areál je unikátní komponovanou krajinou, jejíž hodnota spočívá v: • pohledových osách, • vztazích mezi dominantami, • scénografii krajiny. Navržené opatření tyto hodnoty zcela ignoruje, což představuje zásadní odborné pochybení. **VI. Indicie metodického pochybení (mechanické přebírání argumentace)** Použitá argumentace (např. „tlumené barvy", „snížení výšky", obecné formulace o harmonickém začlenění) vykazuje znaky **mechanického přebírání z jiných případů**, včetně území s památkami UNESCO (např. Kroměříž). Takový postup je nepřijatelný, neboť: • každá památka má specifické atributy OUV, • vyžaduje individuální posouzení, • nelze aplikovat univerzální formulace. **VII. Požadavek na odborné přehodnocení** Požaduji: 1. splnění oznamovací povinnosti vůči UNESCO dle čl. 172, 2. zpracování nezávislého odborného posudku specialisty na památky UNESCO, 3. doplnění Heritage Impact Assessment (HIA), 4. doplnění analýzy viditelnosti a vizualizací, 5. vyřazení AOV99 z návrhu akcelerační oblasti. **VIII. Závěr** V předložené podobě návrh: • porušuje mezinárodní závazky České republiky, • nechrání výjimečnou univerzální hodnotu památky UNESCO, • a opírá se o odborně neudržitelnou argumentaci. Vymezení akcelerační oblasti AOV99 je založeno na neúplných podkladech, metodicky nesprávném vyhodnocení vlivů a odborně nedostatečné argumentaci. **Je v rozporu se směrnicí RED III (2023/2413)** Nebyla doložena priorita využití: zastavěných ploch, brownfieldů, technicky narušených území. Vymezení ve volné krajině je v **rozporu s principem minimalizace dopadů. Území vykazuje podprůměrnou rychlost větru.** Požaduji proto: • **vyřazení akcelerační oblasti AOV99 z návrhu,** **nebo minimálně** • **její přepracování po řádném zpracování HIA(Heritage Impact Assessment) dle metodiky ICOMOS, UNESCO a odborném vyhodnocení vlivů na OUV s mezinárodním dohledem.**	

Poř. č.	Připomínkové místo	Číslo jednací	Článek	AO	Připomínka	Vyhodnocení
					← AOV99 LEDNICE-VALTICE.docx Navržené umístění větrných elektráren o výšce až cca 200 m představuje zásah, který může **zásadně ovlivnit vizuální integritu a autenticitu kulturní krajiny**, což je v přímém rozporu s principy ochrany OUV. **II. Porušení oznamovací povinnosti dle čl. 172 Operational Guidelines UNESCO** Podle čl. 172 Operational Guidelines k Úmluvě o ochraně světového dědictví mají smluvní státy povinnost: informovat UNESCO o záměrech, které mohou ovlivnit výjimečnou univerzální hodnotu památky, a to ještě před jejich realizací. V daném případě: • jde o záměr s potenciálně významným dopadem na památku UNESCO, • nebylo doloženo, že by byl tento záměr oznámen, • nebylo provedeno odpovídající posouzení vlivů na OUV. Tento postup je v rozporu s mezinárodními závazky České republiky. **III. Naprostá nedostatečnost navržených opatření ke krajinářské ochraně** Argumentace návrhu je v části ochrany krajinného rázu **odborně neudržitelná**. Je nutno důrazně odmítnout představu, že: • „tlumené barvy“, • „matné povrchy“, • nebo „harmonické začlenění“ mohou zmírnit dopad větrných elektráren o výšce cca 200 m. Taková opatření: • neřeší měřítko staveb, • neřeší jejich dominanci v krajině, • neřeší jejich uplatnění v dálkových pohledech. Blikající letecké značení větrných elektráren představuje v noční krajině nový, dynamický a vysoce rušivý vizuální prvek, který je v přímém rozporu s historicky utvářeným charakterem Lednicko-valtického areálu. Pravidelně se opakující světelné impulzy narušují klidovou, scénograficky komponovanou noční atmosféru krajiny a vstupují do dálkových pohledů jako dominantní rušivý signál. Současně pohyb rotorů vytváří nepřirozenou kinetickou složku v jinak staticky komponovaném prostoru, čímž dochází k zásadní změně vizuální percepce krajiny. Kombinace pohybu a světelných efektů vede k vytvoření nových technogenních dominant, které přitahují pozornost na úkor historických kompozičních prvků. Tyto jevy jsou z povahy věci neslučitelné s principy esteticky komponované kulturní krajiny a nelze je eliminovat žádnými dílčími zmírňujícími opatřeními. Jedná se o **formální a fakticky neúčinné deklarace**, které nemohou zajistit ochranu krajinného rázu ani OUV. **IV. Absence posouzení vlivu na OUV (Heritage Impact Assessment)** Dokument neobsahuje: • identifikaci atributů OUV, • posouzení vizuální integrity, • hodnocení dopadu na komponovanou krajinu,	
3209.	Obec Lomy	MMR-39126-2026-81	99czz, 99czza, 99czzb, 99czzza	AOV73, AOV74, AOV75, AOV106	**Připomínky k návrhu změny č. 2 Územního rozvojového plánu – AOV 74 Lomy** (v k. ú. 686816 Lomy u Jemnice v obci Lomy, 712019 Oponešice ve stejnojmenné obci, 769487 Třebelovice ve stejnojmenné obci, 697117 Mladoňovice na Moravě v obci Mladoňovice, 615587 Budkov ve stejnojmenné obci a 769479 Rácovice ve stejnojmenné obci). Tímto podáváme připomínky k návrhu změny č. 2 Územního rozvojového plánu, který byl zpracován na základě usnesení vlády ČR ze dne 22. 10. 2025 č. 811 a který byl veřejně projednán dne 15. 5. 2026 („návrh změny ÚRP“). Připomínky je možné podat do 15 dnů ode dne veřejného projednání, tedy do 1. 6. 2026, připomínky podatele jsou proto podané včas. **Město Jemnice se nachází do 10 km od hranic celkem čtyř navržených akceleračních oblastí – AOV 73 Jemnice, AOV 74 Lomy, AOV 75 Jiratice a AOV 106 Dešov. Jde o vzdálenost, ve které se větrné elektrárny v krajině uplatňují velmi výrazně a mají dominantní vizuální působení. Navržené akcelerační oblasti přitom město Jemnici prakticky obklopují ze všech stran.** Obdobná situace se týká i dalších obcí v okolí Jemnice a širšího území mikroregionu Jemnicko, které budou navrženými akceleračními oblastmi rovněž významně dotčeny. Vzhledem k hustotě osídlení v	**Neakceptováno.** **Akcelerační oblast AOV74 - Lomy je vymezena v souladu se zákonem č. 249/2025 Sb. (ZOZE). Plochy akceleračních oblastí AOV73 - Jemnice, AOV75 - Jiratice a AOV106 – Dešov byly zmenšeny.** Posouzení kumulativních vlivů na životní prostředí a veřejné zdraví proběhlo v rámci VVURÚ na úrovni koncepce, a to jak pro každou akcelerační oblast individuálně (karty AO, příloha č. 2 SEA), tak pro Změnu č. 2 ÚRP jako celek; tvrzení o absenci tohoto posouzení proto není opodstatněné. Vymezení akceleračních oblastí proběhlo na základě biologického posouzení konkrétních navrhovaných území podle § 11 odst. 3 resp. 4 zákona č. 249/2025 Sb. (ZOZE), jehož výsledky spolu s výsledky vyhodnocení vlivů na životní prostředí (SEA/VVURÚ, Příloha 5 k Změně č. 2 ÚRP) byly zapracovány do návrhu; oblasti, u nichž autorizované osoby identifikovaly

Poř. č.	Připomínkové místo	Číslo jednací	Článek	AO	Připomínka	Vyhodnocení
					regionu, kde se průměrná vzdálenost mezi jednotlivými sídly pohybuje okolo 2,5 km, je počet potenciálně dotčených obcí velmi vysoký. Jedná se například o obce Třebětice, Ostojkovice, Lomy, Budkov, Třebelovice, Jemnice, Slavíkovice, Oponešice, Pálovice, Dešná, Police, Kostníky, Dešov, Kojatice, Nové Syrovice, Korolupy, Uherčice, Vratěnín, Staré Hobzí, Písečné a další obce mikroregionu Jemnicko, kde se vliv všech výše jmenovaných AOV bude výrazně projevovat. **Nesouhlasíme s návrhem akcelerační oblasti celostátního významu pro rozvoj výroby energie z větrné energie AOV 74 Lomy, v podobě navržené návrhem změny ÚRP jakož i s územním opatřením stanoveným pro tuto akcelerační oblast, a to z následujících důvodů:** **1) Absence posouzení kumulativních vlivů jednotlivých akceleračních oblastí pro rozvoj energie z větrné energie** Návrh změny ÚRP vymezuje mimo jiné akcelerační oblasti celostátního významu pro rozvoj výroby energie z větrné energie („AOV“). V okolí podatele jsou navrženy hned čtyři AOV, které ho obklopují ze severozápadu, severovýchodu a jihovýchodu, konkrétně jde o AOV 73 Jemnice, AOV 74 Lomy, AOV 75 Jiratice a AOV 106 Dešov. 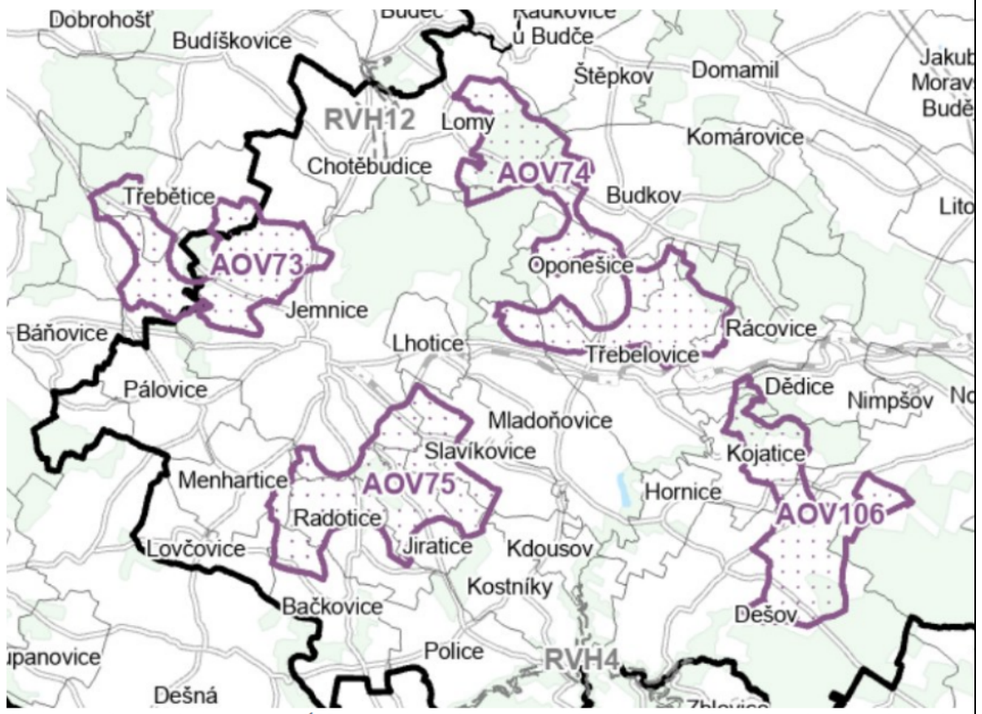 *1Výřez z grafické části návrhu změny ÚRP, na kterém je vidět obklopení Jemnice a obcí mikroregionu Jemnicko jednotlivým AOV* Namítáme, že návrh změny ÚRP nedostatečně posuzuje vliv jednotlivých AOV na podatele, a to z hlediska všech zkoumaných vlivů, zejména pak z hlediska dopadů na životní prostředí, charakter území a krajinu. V odůvodnění návrhu změny ÚRP sice pořizovatel uvádí, že *„oblasti, u kterých autorizované osoby identifikovaly významné negativní nebo kumulativní vlivy byly z návrhu*	významné negativní nebo kumulativní vlivy, byly ze Změny č. 2 ÚRP vyloučeny (odůvodnění Změny č. 2 ÚRP, odst. 32). AO byly vymezovány s ohledem na podkladový dokument Akcelerační oblasti, předvýběr ploch k výstavbě VTE, Screening území ČR z hlediska ochrany krajinného rázu (Roman Bukáček, Simona Vondráčková, 2025) . Při samotném návrhu byla pro všechny akcelerační oblasti pro VTE v příloze č. 2 vyhodnocení vlivů provedena analýza viditelnosti odstupňovaná pro tři modelové výšky stožáru (tubusu) VTE, a to 120, 170 a 200 m. Rovněž byl pro každou akcelerační oblast zvlášť zvažován vliv na hodnotné pohledy a veduty a důraz byl kladen na neopakovatelnost a jedinečnost. Návrh byl před zveřejněním s ohledem na průběžné výsledky vyhodnocení vlivů opakovaně upravován, více problematické oblasti byly plošně redukovány nebo zcela vypuštěny. Většinou právě z důvodu významných negativních vlivů na krajinný ráz bylo již během přípravy návrhu 16 původně uvažovaných akceleračních oblastí z návrhu zcela vypuštěno (viz příloha 3 vyhodnocení vlivů – mapa vypuštěných akceleračních oblastí). Dále, mimo jiné s ohledem na průběžné výsledky hodnocení vlivů na krajinný ráz byly některé akcelerační oblasti v průběhu přípravy návrhu pro veřejné projednání plošně redukovány, a ve 48 z 80 navržených akceleračních oblastí pro VTE došlo ke snížení limitu pro maximální výšku větrných elektráren z původní hodnoty 250 m na hodnotu nižší (nejčastěji 200 nebo 185 m). Při nižších výškách VTE totiž stoupá počet případů, kdy je VTE od okolí pohledově odcloněna – např. mezilehlým kopcem, tento princip byl při návrhu výškové regulace cíleně zohledňován. Výška větrných elektráren (dále též „VTE“) v AOV74 – Lomy nepřesáhne podle územních opatření 200,0 m, měřeno od úrovně styku stožáru (tubusu) větrné elektrárny se základem po horní úvrať listů rotoru. ÚRP je celostátní dokument územního plánování vydávaný vládou ČR jako opatření obecné povahy. ÚRP vymezuje plochy a koridory mezinárodního nebo celostátního významu. V hierarchii nástrojů územního plánování je nadřazen územně plánovací dokumentaci obcí a krajů. Obce a kraje jsou povinny uvést ÚPD do souladu s platným ÚRP, dle ustanovení stavebního zákona. ÚRP neumisťuje záměry obnovitelných zdrojů energie v území, povolení těchto záměrů je předmětem navazujícího řízení. Vymezení akceleračních oblastí v Územním rozvojovém plánu nevymezuje zastavitelné plochy (odůvodnění Změny č. 2 ÚRP výslovně uvádí, že „zastavitelné plochy Změna č. 2 ÚRP nevymezuje“). Vymezení akcelerační oblasti proto nebrání obcím v dalším rozvoji zástavby v souladu s jejich vlastními územními plány. Akcelerační oblasti se sice mohou překrývat s územím obce, avšak realizace záměrů obnovitelných zdrojů energie zůstává vždy podmíněna splněním všech platných regulativů a limitů. Obce mohou dle § 5 odst. 2 zákona č.

Poř. č.	Připomínkové místo	Číslo jednací	Článek	AO	Připomínka	Vyhodnocení
					dokumentace pro společné jednání a veřejné projednání vyloučeny," dále ale nijak nerozvádí, jak byly kumulativní vlivy hodnoceny a u kterých AOV byly posuzovány. Ve vztahu k AOV v blízkosti podatele poté odůvodnění návrhu změny ÚRP kumulativní vlivy nijak nehodnotí. Vyhodnocení vlivů návrhu změny ÚRP na udržitelný rozvoj území poté uvádí, že *„potenciálně nejsilněji se kumulativní vlivy projevují v oblasti Nízkého Jeseníku, kde bylo navrženo více AO".* Další území, kde bylo navrženo více AOV, tedy např. v širším okolí Jemnice, ale vyhodnocení vlivů nezmiňuje. **Návrh změny ÚRP tak zcela nedostatečně vyhodnocuje možné kumulativní vlivy v oblasti území podatele a neuvádí žádné posouzení kumulativních vlivů na nepřípustnou zátěž území jako celku (širší okolí Jemnice), hlukovou zátěž či jednotlivé složky životního prostředí (viz dále v textu).** Pokud se počítá, že kumulativní vlivy budou řešeny až v navazujících řízeních je tento postup v rozporu se smyslem koncepčního plánování i s účelem vymezování akceleračních oblastí. Akcelerační oblasti jsou zaváděny právě za účelem zjednodušení a urychlení povolovacích procesů. Pokud však zásadní otázky, jako je posouzení kumulativních vlivů na krajinný ráz, nejsou vyhodnoceny již na úrovni opatření obecné povahy, dochází k nepřípustnému přenesení těchto klíčových aspektů do navazujících řízení, jejichž rozsah má být naopak omezen. **Tím vzniká vnitřní rozpor: na jedné straně jsou vymezovány plochy s předpokladem jejich vhodnosti a zjednodušeného povolování, na straně druhé však nejsou posouzeny základní vlivy, které mohou vést k jejich faktické nepoužitelnosti. Takový postup je v rozporu s požadavkem na řádné odůvodnění opatření obecné povahy a s povinností vyhodnotit kumulativní a synergické vlivy již na koncepční úrovni.** Zároveň tím vzniká riziko tzv. „salámové metody", kdy jednotlivé záměry mohou být posuzovány odděleně jako přijatelné, avšak jejich souhrnný dopad na krajinný ráz bude nepřijatelný. Absence kumulativního hodnocení v této fázi tak vede k podhodnocení reálných dopadů na území. **Z uvedených důvodů je nutné, aby kumulativní vlivy byly vyhodnoceny již v rámci tohoto opatření obecné povahy, a nikoliv odkládány do navazujících řízení.** **Evropská legislativa výslovně požaduje posouzení kumulativních vlivů projektů a koncepcí, včetně jejich společného působení na krajinu, obyvatele a životní prostředí. U větrných elektráren tedy nelze hodnotit jednotlivé záměry izolovaně (jednotlivé AOV), pokud více akceleračních oblastí vytváří společný vizuální, prostorový a environmentální celek. Tato skutečnost nebyla v mikroregionu Jemnicko provedena. Vyhodnocení kumulativních vlivů všech čtyř navržených AOV nebylo provedeno pro žádnou ze složek životního prostředí (viz dále v textu).** **1.1 Posouzení kumulativních vlivů navržených AOV na krajinný ráz širšího okolí Jemnice** V širším okolí města Jemnice jsou navrženy čtyři akcelerační oblasti. Hodnocení však posuzuje jednotlivé plochy izolovaně a nevyhodnocuje jejich společné působení v rámci širšího okolí Jemnice. Kumulace více větrných elektráren vede k uzavření horizontu kolem sídla, vzniku souvislého obrazu – negativní dominanty „větrného pole", plošnému narušení pohledových vztahů. V případě současné realizace více větrných parků v okolí Jemnicka by již nešlo o izolované technické prvky, ale o soustavu rozsáhlých dominant viditelných z mnoha směrů současně (celkem 4 AOV). **Takové uspořádání může vést k výrazné a neakceptovatelné změně charakteru krajiny jako**	249/2025 Sb. v navazující územně plánovací dokumentaci vymezení AO se souhlasem nadřízeného orgánu zpřesnit. Podmínky pro ochranu ZPF jsou součástí územního opatření pro danou akcelerační oblast, čímž bude zajištěna stejná míra ochrany ZPF jako u záměru umisťovaných na ZPF mimo akcelerační oblasti. Souhlas s odnětím ze ZPF bude taktéž vydáván. Konkrétní záměry se nadále povolují v souladu se stavebním zákonem za podmínek stanovených v územním opatření, přičemž technické předpoklady připojení do přenosové a distribuční soustavy jsou předmětem navazujících řízení a nezakládají důvod pro nevymezení akcelerační oblasti v územně plánovacím dokumentu. Pro všechny akcelerační oblasti bylo zpracováno biologické posouzení podle § 11 odst. 3, respektive 4 zákona č. 249/2025 Sb. (ZOZE), které plně respektuje vyhlášku 142/2018 Sb., ve znění vyhlášky č. 468/2025 Sb. Výsledky posouzení byly respektovány při vymezení akceleračních oblastí a na jejich základě byly stanoveny podmínky a zmírňující opatření implementovaná do územních opatření. Problematika ochrany ptáků byla řešena během vymezování akceleračních oblastí takto: 1) Podle § 4 zákona č. 249/2025 Sb. (ZOZE) nelze akcelerační oblast vymezit na území evropsky ptačí oblasti. 2) V rámci zpracování návrhu Změny č. 2 ÚRP byly využity mapy citlivosti ptáků vůči výstavbě VTE zpracované podle metodiky BirdLife International Českou společností ornitologickou (https://www.birdlife.cz/mapa-citlivosti-ptaku-vucivystavbe-vetrnych-elektraren-v-cesku-novy-nastroj-pro udrzitelne-planovani/). Na základě map citlivosti nebyla do akceleračních oblastí zařazena území s extrémním a vysokým rizikem střetů ptáků s VTE. 2) Dále bylo pro jednotlivé akcelerační oblasti zpracováno biologické posouzení podle § 11 odst. 3, respektive 4 zákona č. 249/2025 Sb. (ZOZE). Výsledky posouzení byly respektovány při vymezení akceleračních oblastí a na jejich základě byly stanoveny podmínky a zmírňující opatření implementovaná do územních opatření. Jedná se o podmínky pro ochranu významných biotopů, eliminaci negativních vlivů během hnízdního období, monitoring mortality ptáků, využití detekčních systémů, selektivních odstávek a dalších technických opatření ke snižování kolizního rizika ptáků a VTE. 3) Následně proběhlo vyhodnocení vlivu návrhu Změny č. 2 ÚRP na udržitelný rozvoj území, jehož součástí je vyhodnocení vlivu na životní prostředí (SEA) a vyhodnocení vlivů na lokality soustavy Natura 2000. Nebyly identifikovány významné negativní vlivy na populace ptáků, které by bránily vymezení akcelerační oblasti. 4) Na základě stanovisek dotčených orgánů a připomínek veřejnosti bude do územního opatření doplněna podmínka vymezující biologický dozor ve fázi přípravy a realizace VTE,

Poř. č.	Připomínkové místo	Číslo jednací	Článek	AO	Připomínka	Vyhodnocení
					celku na rozsáhlém území (100 km^2 – počítáme pravidelné umístění vícero VTE ve čtyřech AOV vyskytujících se na Jemnicku), k narušení horizontů a ke vzniku industrializovaného vizuálního obrazu území. Kumulativní působení všech čtyř navrhovaných AOV na krajinný ráz a obraz krajiny vyhodnoceno v SEA není. Pokud by někdo namítal, že v zahraničí běžně vznikají větrné parky obklopující sídla, a proto by obdobný přístup měl být automaticky přijatelný i v podmínkách ČR, tento předpoklad je zavádějící. V řadě těchto zemí je naopak kladen důraz na podrobné hodnocení kumulativních a prostorových vlivů VTE, včetně stanovení maximálního počtu VTE v jednom vizuálním celku, posuzování tzv. „surrounding effect“ (efektu obklopení sídla) a vyhodnocení dopadů prostřednictvím krajinných studií, panoramatických analýz a 360° vizualizací. Navíc maximální počet VTE v AOV 74 Lomy nebyl stanoven na základě komplexního vyhodnocení SEA, v němž by byly posouzeny všechny vlivy VTE v kumulaci s ostatními akceleračními oblastmi. Počet VTE (celkem až 34) byl určen pouze jako technický propočet maximálního možného využití území při uvažované odstupové vzdálenosti jednotlivých VTE cca 750 m. **Požadujeme:** • **zrušení navržené akcelerační oblasti AOV 74 Lomy z důvodu nedostatečného a nepřezkoumatelného vyhodnocení kumulativních vlivů všech čtyř AOV na krajinný ráz a jednotlivé složky životního prostředí. Předložené hodnocení SEA dostatečně neprokazuje, zda a jakým způsobem bylo posuzováno kumulativní působení všech čtyř navrhovaných AOV v území na jednotlivé složky životního prostředí a krajinný ráz.** • **Případně z výše uvedených důvodů požadujeme, aby byly AOV 73 Jemnice, AOV 74 Lomy, AOV 75 Jiratice a AOV 106 Dešov důkladně posouzeny z hlediska možného kumulativního vlivu na jednotlivé zájmy a případně aby došlo k redukci těchto AOV.** **2) Připojení VTE do energetické soustavy** **Návrh akceleračních oblastí nedostatečně dokládá jeden ze základních technických předpokladů pro jejich vymezení, tedy možnost připojení výroben elektřiny do přenosové nebo distribuční soustavy.** Samotná územní vhodnost lokality, případně její vzdálenost od vedení nebo rozvoden, nemůže být dostatečným podkladem pro vymezení akcelerační oblasti, pokud není současně doložena reálná volná kapacita sítě pro připojení výroby. Podle návrhu Plánu rozvoje regionální distribuční soustavy EG.D 2026–2030–2035 jsou relevantní vedení 110 kV v dotčeném území pro připojování výroby kapacitně vyčerpaná. V tabulce „Volná distribuční kapacita vedení na hladině VVN pro připojování výroby – oblast východ“ jsou u vedení souvisejících s dotčeným územím uvedeny zejména tyto hodnoty: • Telč – Dačice: 0 MW • Telč – Moravské Budějovice: 0 MW • Řípov – Moravské Budějovice: 0 MW • Suchohrdly – Vranov: 0 MW Současně jsou v témže dokumentu u relevantních transformoven VVN/VN pro připojování výroby uvedeny pouze omezené kapacity. U transformovny Dačice je uvedena kapacita 14 MW, s výhledem k roku 2030 ve výši 28 MW. U transformovny Moravské Budějovice je uvedena kapacita 6 MW, s výhledem k roku 2030 ve výši 19 MW. U transformovny Vranov nad Dyjí je uvedena kapacita 0 MW, a to i ve výhledu k roku 2030. Tyto hodnoty jsou zjevně nízké ve vztahu k potenciálnímu rozsahu výroby, který by mohl být v akceleračních oblastech pro větrné elektrárny uvažován.	jehož účelem bude eliminovat nebo významně snížit negativní vlivy na zvláště chráněné druhy ptáků. Vliv umístění akceleračních oblastí na prostupnost krajiny a migraci velkých savců byl posuzován v rámci vyhodnocení vlivu návrhu Změny č. 2 ÚRP na udržitelný rozvoj území, jehož součástí je i vyhodnocení vlivu na životní prostředí (SEA) a vyhodnocení vlivů na lokality soustavy Natura 2000. Provedená hodnocení konstatovala, že vliv vymezených akceleračních oblastí (AO) na migraci zvláště chráněných druhů savců není významně negativní. Pro ochranu zvláště chráněných druhů velkých savců (rys, vlk, medvěd a los) vymezila Agentura ochrany přírody a krajiny ČR propojenou soustavu ploch a koridorů – tzv. biotop vybraných zvláště chráněných druhů velkých savců, který je součástí obecně závazných územně analytických podkladů (ÚAP). Tyto podklady byly při navrhování AO respektovány, tzv. jádrová území byla z návrhu AO zcela vyloučena a pro koridory je v rámci územních opatření stanovena podmínka zaručující zachování prostupnosti, a to i pro další druhy zvířat. Změna č.2 Územního rozvojového plánu jakožto celostátní územně plánovací dokumentace vychází z dostupných dat územně analytických podkladů České republiky z roku 2025, které obsahují celostátně významné limity území, které byly při vymezování akceleračních oblastí respektovány. Ochrana vodních poměrů a vodních zdrojů vyplývající z vodního zákona, jako i jiná ochrana limitů území vyplývající z obecných právních předpisů (lesní zákon, zákon o ochraně ZPF), není vymezením akceleračních oblastí dotčena a bude uplatněna v rámci navazujícího řízení o povolení záměru dle stavebního zákona.

Poř. č.	Připomínkové místo	Číslo jednací	Článek	AO	Připomínka	Vyhodnocení
					Z uvedených údajů vyplývá, že v dotčené části distribuční soustavy není veřejně doložena dostatečná volná kapacita pro připojení nových výroben elektřiny odpovídajících rozsahu navrhovaných akceleračních oblastí. Naopak veřejně dostupné podklady provozovatele distribuční soustavy indikují nulovou kapacitu relevantních vedení 110 kV pro připojování výroby a pouze dílčí, případně nulovou kapacitu souvisejících transformačních stanic. Vymezení akcelerační oblasti má mít racionální technický základ. Obecný odkaz na existenci vedení VVN, případně na blízkost rozvodny, nemůže nahradit posouzení skutečné dostupné kapacity vedení, transformace a návazné přenosové soustavy. **Otázka síťového napojení není vedlejším technickým detailem, ale součástí samotné logiky akceleračních oblastí.** **Požadujeme proto, aby bylo vymezení akceleračních oblastí AOV 73 Jemnice, AOV 74 Lomy, AOV 75 Jiratice a AOV 106 Dešov znovu prověřeno z hlediska připojitelnosti do elektrizační soustavy.** **Konkrétně požadujeme doplnit:** • identifikaci konkrétních předpokládaných napojovacích bodů pro každou z uvedených akceleračních oblastí, • vyjádření provozovatele distribuční soustavy k dostupné kapacitě vedení 110 kV a transformačních stanic VVN/VN pro připojování výroby, • vyjádření provozovatele přenosové soustavy, pokud by připojení výkonu vyžadovalo posílení transformační vazby PS/DS nebo jiné opatření v přenosové soustavě, • vyhodnocení potřebných investic do posílení sítě, včetně jejich územních dopadů a realistického časového horizontu, • posouzení, zda je možné připojení výroben v rozsahu odpovídajícím navrženým akceleračním oblastem bez ohrožení bezpečného a spolehlivého provozu distribuční a přenosové soustavy. **Do doby, než bude tato připojitelnost konkrétně doložena, požadujeme:** • **uvedené akcelerační oblasti z návrhu vypustit** • **případně jejich vymezení upravit tak, aby odpovídalo skutečně dostupné a provozovatelem soustavy potvrzené kapacitě pro připojování výroby.** **3) Rozpor se studií ochrany krajinného rázu Kraje Vysočina** Pro území Kraje Vysočina je zpracována studie ochrany krajinného rázu, která zahrnuje i oblasti výše uvedených akceleračních oblastí (AOV) a má sloužit i mimo jiné jako odborný podklad pro jejich vymezování. Ačkoliv jsou akcelerační oblasti vymezovány v měřítku celostátního či nadregionálního plánování a pracují s obecnějším, zobecněným hodnocením území, nelze při jejich vymezování opomenout existenci podrobnějších odborných podkladů vztahujících se ke konkrétním lokalitám. V případě, že pro určité území existuje detailní studie ochrany krajinného rázu, která pracuje v jemnějším měřítku a poskytuje konkrétní závěry o vhodnosti či nevhodnosti určitých zásahů, je nezbytné tento podklad při koncepčním rozhodování zohlednit. Generalizovaný screening nemůže takový podklad nahradit ani jej bez dalšího překonat. **Při vymezování akceleračních oblastí však nebyla Strategie ochrany krajinného rázu Kraje Vysočina zohledněna jako relevantní odborný podklad (není uveden v odůvodnění ÚRP). SEA**	

Poř. č.	Připomínkové místo	Číslo jednací	Článek	AO	Připomínka	Vyhodnocení
					neobsahuje její vyhodnocení, nereflektuje její závěry a nevypořádává se s nimi ani v odůvodnění opatření obecné povahy. Tím dochází k opomenutí zásadního odborného podkladu, který pro dané území stanoví nepřípustnost umisťování větrných elektráren. Zároveň není vysvětleno, proč se navržené řešení od tohoto podkladu odchyluje, ani na základě jakých úvah či nových skutečností byl zvolen odlišný přístup. Takový postup je v rozporu s požadavkem na řádné a přezkoumatelné odůvodnění opatření obecné povahy, neboť není zřejmé, jak byly zohledněny všechny relevantní podklady a jakými úvahami se pořizovatel při rozhodování řídil. • **Požadujeme, aby byla uvedená akcelerační oblast z návrhu vypuštěna, případně aby byl záměr umístění VTE v dané lokalitě řádně vyhodnocen a odůvodněn tak, aby byl v souladu s cíli strategie ochrany krajinného rázu pro kraj Vysočina.** **4. Nedostatečné odůvodnění záboru zemědělského půdního fondu** **Vyhodnocení vlivů na zemědělský u půdní fond je založeno převážně na obecném expertním odhadu rozsahu záborů (viz ÚRP) a kvality půd v té dané AOV, aniž by bylo podrobněji doloženo, jak byly posuzovány možnosti minimalizace zásahů do nejkvalitnější zemědělské půdy v území.** SEA přitom připouští zásahy do půd I. a II. třídy ochrany, přestože právě tyto půdy představují v podmínkách Vysočiny zvláště cenný a omezeně zastoupený typ. **Namítáme, že pořizovatel nedostatečně vyhodnotil zábor zemědělského půdního fondu.** Dle § 4 odst. 3 zákona č. 334/1992 Sb., o ochraně zemědělského půdního fondu, lze zemědělskou půdu I. a II. třídy ochrany určit v územně plánovací dokumentaci *„k jinému než zemědělskému účelu nebo odejmout pouze v případech, kdy jiný veřejný zájem výrazně převažuje nad veřejným zájmem ochrany zemědělského půdního fondu.“* Návrh změny ÚRP počítá se záborem zemědělské půdy I. a II. třídy ochrany ve všech AOV v blízkosti území podatele. Konkrétně pro AOV 73 Jemnice počítá pořizovatel se záborem zemědělské půdy I. a II. třídy ochrany v rozsahu 1,52 ha, pro AOV 74 Lomy 1,47 ha, pro AOV 75 Jiratice dokonce 3,69 ha a pro AOV 106 Dešov 1 ha. V odůvodnění návrhu změny ÚRP poté pořizovatel tvrdí, že nelze přesně odhadovat polohu a počet jednotlivých větrných elektráren, a proto nelze ani určit k jak velkému záboru půdy I. a II. třídy dojde. Dále pořizovatel v odůvodnění změny ÚRP dochází k závěru, že nebylo možné se vyhnout zemědělským půdám I. a II. třídy ochrany, tedy že pravděpodobně dojde k zásahu do nejcennější zemědělské půdy. Tento závěr poté odůvodňuje tím, že se *„jedná o celostátní záměr, který je nezbytný, kde veřejný zájem na umístění veřejné technické (a související dopravní) infrastruktury výrazně převažuje nad veřejným zájmem ochrany zemědělského půdního fondu.“* **Pořizovatel tedy sice tvrdí, že se jedná o záměr, který výrazně převažuje nad veřejným zájmem ochrany zemědělského půdního fondu, toto své tvrzení ale nijak nedokládá ani nepřichází s žádnou konkrétní argumentací a porovnáním jednotlivých veřejných zájmů.** Dle ustálené judikatury správních soudů je třeba, aby byla existence jiného veřejného zájmu prokázána a aby bylo zdůvodněno, v čem tento zájem převažuje nad zájmem ochrany zemědělského půdního fondu (viz např. rozsudek NSS ze dne 30. 1. 2020, č. j. 2 As 187/2017-327: *„Správní orgán nemůže pouze konstatovat existenci jiného veřejného zájmu, musí být prokázáno a zdůvodněno, v čem tento veřejný zájem převažuje nad ochranou životního prostředí (srov. rozsudek Nejvyššího*	

Poř. č.	Připomínkové místo	Číslo jednací	Článek	AO	Připomínka	Vyhodnocení
					správního soudu ze dne 23. 9. 2014, č. j. 1 As 100/2014-36). Úvahy ohledně vážení konkurujících veřejných zájmů tak nemohou být nahrazeny pouhým přehledem veřejných zájmů (srov. rozsudek Nejvyššího správního soudu ze dne 12. 11. 2015, č. j. 10 As 2/2015-251). Součástí posouzení existence převažujícího veřejného zájmu je i zvážení jiného uspokojivého řešení. Při vážení kolize veřejného zájmu na ochraně zemědělského půdního fondu a jiného veřejného zájmu je třeba hledat „optimální řešení" (rozsudek Nejvyššího správního soudu ze dne 23. 6. 2011, č. j. 6 As 8/2010-323). Výrazná převaha jiného veřejného zájmu může být dána pouze tam, kde jiný veřejný zájem nemůže být uspokojen jinak (již zmiňované rozsudky č. j. 6 As 65/2012-161 a č. j. 8 As 5/2008-93).") Pořizovatel ani v návrhu OOP nenavrhl konkrétní opatření, která by přednostně směřovala umisťování VTE mimo půdy I. a II. třídy ochrany nebo alespoň jednoznačně stanovila podmínky pro minimalizaci těchto zásahů. **Požadujeme:** • **přepracování vyhodnocení vlivů záměru na zemědělský půdní fond a současně doplnění návrhu OOP o podmínku ochrany půd I. a II. třídy ochrany v rámci navrhované AOV. VTE by měly být přednostně umisťovány mimo nejkvalitnější zemědělské půdy, přičemž půdy I. třídy ochrany požadujeme z umisťování těchto staveb zcela vyloučit.** • **Pořizovatel v odůvodnění návrhu změny ÚRP zcela opomněl zdůvodnit a prokázat převažující veřejný zájem nad zájmem ochrany zemědělského půdního fondu. Návrh změny ÚRP je tedy z tohoto důvodu nepřezkoumatelný a pořizovatel by měl odůvodnění návrhu změny ÚRP doplnit tak, aby bylo zřejmé, z jakého důvodu tvrdí, že veřejný zájem na vymezení AOV výrazně převažuje nad veřejným zájmem na ochranu zemědělského půdního fondu.** **5) Rozpor mezi deklarovanou kapacitou AOV a podmínkami OOP** Dokumentace SEA i návrh OOP vycházejí z předpokladu realizace až 34 VTE, přičemž odůvodnění OOP výslovně uvádí, že tento počet byl stanoven na základě prověřování různých variant rozmístění věží v území. Žádná z těchto variant však není v dokumentaci doložena ani prostorově vyhodnocena. Není tak přezkoumatelné, z jakého konkrétního rozmístění VTE hodnocení vlivů vychází a zda toto rozmístění odpovídá podmínkám OOP, zejména ochraně ÚSES, migrační prostupnosti území, niv vodních toků, krajinného rázu a obrazu a siluety města Jemnice. Bez alespoň modelového nebo referenčního rozmístění VTE nelze ověřit: • zda je deklarovaná kapacita 34 VTE vůbec realizovatelná, • zda podmínky OOP fakticky nevylučují část uvažovaných pozic, • ani zda jsou správně vyhodnoceny kumulativní a synergické vlivy. **Dokumentace je založena pouze na abstraktním maximálním počtu VTE bez vyhodnocení různých variant rozmístění a bez ověření, jak se vlivy mění v závislosti na konkrétní konfiguraci záměrů v rámci AO. Není doloženo, z jakého konkrétního uspořádání VTE hodnocení vychází, ani zda podmínky OOP nevylučují právě to rozmístění, z něhož byla deklarovaná kapacita odvozena.** Dokumentace SEA tak fakticky zaměňuje „maximální počet VTE" za „nejhorší možnou variantu vlivů", aniž by pro takový závěr existovalo odborné odůvodnění. U větrných elektráren však intenzita vlivů nezávisí pouze na počtu zařízení, ale především na jejich poloze, koncentraci, vzájemném uspořádání a vztahu ke konkrétním hodnotám území. Pokud SEA vychází z maximálního počtu VTE jako z předpokládané „nejhorší varianty", musí současně prokázat, že právě tato varianta představuje nejvyšší možné vlivy na území. To však	

Poř. č.	Připomínkové místo	Číslo jednací	Článek	AO	Připomínka	Vyhodnocení
					dokumentace nečiní. **Samotné nadhodnocení počtu VTE proto nemůže nahradit variantní a prostorové hodnocení vlivů.** Jedná se o zásadní metodický nedostatek SEA, protože bez variantního a prostorového posouzení nelze spolehlivě vyhodnotit skutečné kumulativní a synergické vlivy záměrů na krajinný ráz, prostupnost krajiny, migrační koridory, obraz sídel ani ekologickou stabilitu území. **Lze předpokládat, že pořizovatel bude jednotlivé akcelerační oblasti chápat jako varianty řešení na úrovni koncepce SEA a bude namítat, že konkrétní rozmístění VTE uvnitř jednotlivých AO má být řešeno až v navazujících řízeních. Takový přístup však v případě AOV 74 Lomy nepostačuje.** **Dokumentace totiž nepracuje pouze s obecným vymezením plochy pro potenciální rozvoj VTE, ale stanovuje konkrétní předpokládanou kapacitu AO odpovídající 34 VTE a maximálnímu výkonu 119 MW. Odůvodnění OOP současně výslovně uvádí, že tento počet byl stanoven na základě prověřování různých variant rozmístění věží v území. Z toho vyplývá, že hodnocení vlivů již implicitně vychází z určitého prostorového předpokladu využití území.** **Přesto však dokumentace neobsahuje žádné alespoň rámcové modelové nebo referenční rozmístění VTE, ze kterého by bylo možné ověřit, zda je deklarovaná kapacita AO při respektování podmínek OOP vůbec realizovatelná, zda podmínky OOP fakticky nevylučují část uvažovaných pozic ani zda hodnocené vlivy skutečně odpovídají předpokládané intenzitě využití území.** To je zásadní zejména proto, že podmínky OOP významně omezují využitelnou část akcelerační oblasti, zejména vyloučením umisťování VTE do ploch a koridorů ÚSES, požadavkem zachování migrační prostupnosti území, ochranou niv vodních toků a přírodních biotopů, požadavkem ochrany obrazu a siluety města Jemnice, ochranou krajinného rázu, a dalšími prostorovými limity. Dokumentace však nikde nevyhodnocuje, jak se tato omezení promítají do skutečně využitelné plochy AO a zda po jejich zohlednění zůstává prostor pro deklarovanou kapacitu 34 VTE při dodržení požadovaných rozestupů mezi VTE. **Nejde tedy o požadavek na detailní projektové rozmístění VTE, které skutečně náleží až do navazujících řízení, ale o požadavek na přezkoumatelné doložení referenčního prostorového scénáře, ze kterého SEA vychází při hodnocení kapacity a vlivů akcelerační oblasti.** **Pokud SEA i návrh OOP odvozují deklarovanou kapacitu AO a hodnocení jejích vlivů z předpokládaného počtu a rozmístění VTE, musí být tento prostorový předpoklad alespoň rámcově doložen a přezkoumatelný. Samotné koncepční vymezení AO takové ověření nemůže nahradit.** **Požadujeme proto:** • **doplnění dokumentace o modelové prostorové rozmístění VTE, resp. referenční variantu využití území, ze které SEA hodnocení vychází, včetně vyhodnocení střetů s limity území a podmínkami OOP.** **6) Stanovení výšky VTE** Předložené podklady (SEA, návrh OOP a odůvodnění pro jednotlivé AOV) vykazují zásadní nesrovnalosti v posuzování výšky větrných elektráren a jejich skutečného vizuálního působení v krajině. Hodnocení vlivů na krajinný ráz a vizuální působení větrných elektráren považujeme za	

Poř. č.	Připomínkové místo	Číslo jednací	Článek	AO	Připomínka	Vyhodnocení
					nedostatečné a metodicky problematické, zejména s ohledem na parametry posuzovaných staveb a rozsah navržených akceleračních zón. Posuzované větrné elektrárny svou výškou výrazně přesahují běžné měřítko kulturní krajiny řešeného území. U staveb o celkové výšce přesahující cca 180 m, resp. až kolem 230–250 m, již nelze jejich vliv hodnotit pouze jako lokální technický zásah. Takto vysoké stavby se stávají dominantními vertikálními prvky ovlivňujícími celé krajinné celky, dálkové pohledy, horizonty a celkové prostorové vnímání území v rozsahu až 40 km, dominantou se tak stávají i ve vzdálenosti 10 km. Zásadní nedostatek spatřujeme zejména v tom, že hodnocení viditelnosti VTE (SEA) pracuje s viditelností **vrcholu stožáru s gondolou aniž by odpovídajícím způsobem hodnotila skutečné vizuální působení celé větrné elektrárny včetně pohybujících se listů**. Lidské vnímání krajiny reaguje výrazně citlivěji na pohyb než na statické vertikální prvky. Zatímco samotný stožár může být při některých pohledech částečně potlačen reliéfem terénu, vegetací nebo horizontem, rotor umístěný ve velké výšce zůstává často nadále výrazně vizuálně exponovaný. Pohyb listů rotoru přitahuje pozornost opakovanou změnou polohy, kontrastu a odlesků, čímž vytváří trvalý dynamický prvek v jinak převážně statické krajině. Tento aspekt je mimořádně významný zejména u VTE o celkové výšce přesahující 200 m, kde se gondola běžně nachází ve výšce 150–180 m nad terénem a rotor zasahuje do mimořádně rozsáhlého vertikálního prostoru. Pohyb listů se tak odehrává vysoko nad linií horizontů, lesních porostů i běžných krajinných dominant, čímž dochází k zásadní změně proporcí a měřítka krajiny. Za zvlášť problematické považujeme situace, kdy dokumentace hodnotí pouze viditelnost vrcholu stožáru nebo maximální bod VTE, **aniž by analyzovala skutečný rozsah viditelnosti pohybové plochy rotoru.** V praxi totiž často dochází k tomu, že spodní část stožáru je zakryta terénem, samotná konstrukce je částečně potlačena vegetací, **avšak gondola a pohybující se rotor zůstávají nadále výrazně viditelné nad horizontem.** U některých VTE dosahuje rotor průměru běžně přes 150 m a konce listů opisují mimořádně rozsáhlou pohybovou plochu. Právě tato dynamická složka zásadně mění charakter vnímání krajiny, která již nepůsobí jako stabilní kulturní prostor, ale jako území s trvale přítomným technickým a pohybovým prvkem. Tento efekt je umocněn zejména v otevřené krajině a v územích s dochovaným jemným měřítkem historické kulturní krajiny, což krajina v širším okolí Jemnice je (viz SOKR Kraje Vysočina a i citace Bukáček a spol. v hodnocení SEA: „jedná se o harmonickou krajinu s dochovanou krajinnou strukturou“). **Právě v těchto situacích může být vizuální rušivost dokonce vyšší než při plné viditelnosti celé konstrukce, neboť pohybující se rotor působí v krajině jako izolovaný dominantní technický prvek „vynořující se“ nad horizontem.** Vizuální působení větrné elektrárny totiž neurčuje pouze její maximální výška, ale především poloha gondoly, tedy výška, ve které je umístěn rotor a ve které se odehrává dominantní pohybová složka celé stavby. Právě gondola představuje z hlediska lidského vnímání optický střed elektrárny a určuje prostorovou úroveň, v níž je soustředěna hlavní vizuální aktivita stavby. Pro AOV 74 Lomy a Jemnice je v SEA doporučena výška gondoly, avšak není vyhodnoceno, jak hodnotitel k této výšce dospěl. Navíc tato podmínka není zapracována do návrhu OOP (podrobněji dále v připomínkách k jednotlivým AOV). U AOV Dešov a Jiratice žádná výška gondoly doporučena ani stanovena není. **Nedostatečné zohlednění výšky gondoly může vést k významnému podhodnocení skutečného vizuálního vlivu záměru. Dvě větrné elektrárny mohou mít shodnou celkovou výšku, avšak**	

Poř. č.	Připomínkové místo	Číslo jednací	Článek	AO	Připomínka	Vyhodnocení
					zcela odlišné krajinné působení v závislosti na tom, v jaké výšce se nachází gondola a jak velký je rotor. Vyšší umístění gondoly znamená, že se pohybující část elektrárny odehrává výrazně výše nad krajinou, což zvyšuje dálkovou viditelnost, optickou dominanci, narušení měřítka krajiny i celkovou urbanizaci vizuálního obrazu území. **Navíc analýza viditelnosti obsažená v SEA zjevně vychází z modelového hodnocení jedné referenční větrné elektrárny umístěné přibližně ve středu akcelerační oblasti. SEA tak nehodnotí reálnou variantu možného využití celé akcelerační oblasti více větrnými elektrárnami rozmístěnými v rámci celé plochy, nebo VTE umístěné na hranicích AOV. Takový přístup může vést k významnému podhodnocení skutečných vlivů na krajinný ráz, neboť více větrných elektráren rozmístěných po celé ploše akcelerační oblasti zásadně rozšiřuje rozsah viditelnosti, zvyšuje vizuální dominanci záměru a vytváří souvislé „technické panorama“ v krajině.** **Současně není zohledněna skutečnost, že při umístění větrných elektráren při okrajích akcelerační oblasti dochází k dalšímu rozšíření okruhu viditelnosti oproti modelové variantě umístěné přibližně ve středu plochy.** **Reálný rozsah vizuálního ovlivnění území tak bude výrazně větší, než jaký vyplývá z předložené analýzy. Nelze se tedy ztotožnit se závěrem SEA o pouze mírně negativním vlivu, pokud bylo hodnocení vizuálních dopadů zjevně založeno na umístění modelových VTE přibližně ve střední části akcelerační oblasti. Minimální rozsah akcelerační oblasti však umožňuje umístění VTE i při jejích hranicích, což může vést k podstatně odlišnému a výrazně intenzivnějšímu působení vůči okolním sídlům, historickým siluetám, horizontům a pohledově exponovaným částem krajiny. Dokumentace přitom neprokazuje, že byly vyhodnoceny i tyto krajní varianty umístění zařízení v rámci celé plochy akcelerační oblasti, a závěr o mírném vlivu tak nelze považovat za dostatečně podložený.** **U AOV 74 Lomy** je v OOP stanovena maximální výška VTE 200 m včetně rotoru (měřeno od úrovně styku stožáru VTE po horní úvrať listů rotoru). V SEA však ani v tomto případě dostatečně nehodnotí skutečné vizuální působení rotorů a pohybu lopatek v krajině, které představují zásadní složku vizuální dominance VTE a významně ovlivňují vnímání krajinného prostoru. Pokud je výška 200 m stanovena pouze jako „zmírňující opatření“, ale bez jasného metodického zdůvodnění, vzniká problém přezkoumatelnosti a odborné opory závěru SEA. Samotné snížení výšky ještě automaticky neznamená přijatelný vliv na krajinný ráz. **Stanovení maximální výšky 200 m je v SEA prezentováno jako opatření ke zmírnění vlivů na krajinný ráz, avšak dokumentace neobsahuje řádné odůvodnění, na základě jakých odborných podkladů, metodických kritérií či konkrétních analýz byla právě tato hranice stanovena.** Není zřejmé, zda byla určena na základě skutečného vyhodnocení únosnosti krajiny, ochrany horizontů, pohledových vztahů, viditelnosti historických dominant nebo jen na základě jiných konkrétních parametrů krajinného rázu. Pokud je snížení výšky VTE odvozeno pouze od obecného výškového rozmezí dané oblasti (což naznačuje odůvodnění navržených opatření) s VTE umístěnou ve středu navrhované akcelerační oblasti nebo představuje pouze kompromisní technický limit bez detailního krajinářského vyhodnocení, je takové posouzení nedostatečné. V rámci SEA je provedena analýza nárůstu viditelnosti vrcholu stožáru (výška pouze po gondolu, ne maximální výška stožáru měřena od úrovně styku stožáru VTE po horní úvrať listů rotoru pro VTE umístěnou v centru AOV) a to pro výšku 120 m, 170 m a 200 m.	

Poř. č.	Připomínkové místo	Číslo jednací	Článek	AO	Připomínka	Vyhodnocení
					Bez doložení, jak právě výška 200 m ovlivňuje konkrétní parametry krajinných prostorů, nelze ověřit, zda navržené opatření skutečně vede ke zmírnění vlivů na přijatelnou úroveň. Samotná skutečnost, že VTE budou nižší než v jiných oblastech, totiž neprokazuje, že jejich vliv na krajinný ráz bude přijatelný. SEA a následně návrh OOP tak neumožňují přezkoumat, zda stanovený limit představuje odborně podložené opatření, nebo pouze administrativně stanovenou hodnotu bez vazby na reálné hodnocení krajinného rázu. **Na základě výše uvedených skutečností požadujeme:** • **vypuštění akcelerační oblasti AOV 74 Lomy z návrhu opatření obecné povahy** • **případně požadujeme zásadní přepracování dokumentace SEA i návrhu OOP, včetně řádného odůvodnění, na základě jakých podkladů a kritérií byla výška VTE 200 m vyhodnocena jako přijatelná z hlediska vlivu na krajinný ráz.** **7) Rozpor s ochranou krajinného rázu a ovlivnění siluety sídla** Území Jemnice je charakteristické výraznou historickou siluetou, která se uplatňuje v dálkových i blízkých pohledech z okolní krajiny. Tato silueta je chráněna jako součást krajinného rázu ve smyslu § 12 zákona č. 114/1992 Sb., O ochraně přírody a krajiny a je nedílnou součástí hodnot městské památkové zóny. V hodnocení SEA je uvedeno: *Dle Bukáčka (2025) v hodnocení SEA je krajina v každém ze čtyř navrhovaných AOV hodnocena jako harmonická s dochovanou krajinnou strukturou, která byla z hlediska vhodnosti (pravděpodobně umisťování VTE, není v SEA specifikováno) jako zóna méně vhodná, tj. zóna méně vhodná nebo vhodná jen za určitých podmínek.* ***Jako hlavní hodnoty jsou uváděny jedinečný obraz města Jemnice, VPZ Dešov, obraz Dačic, krajina hradu Bítov a zámku Uherčice.*** **Obraz města Jemnice, zejména jeho charakteristická silueta vnímaná v pohledových směrech západ–východ a jihozápad–severovýchod, představuje po staletí jeden z určujících znaků města. Historické veduty, dobová vyobrazení i pozdější fotografie dokládají dlouhodobou kontinuitu a mimořádně zachovalý charakter tohoto pohledového obrazu, který zůstává v základních rysech téměř nezměněn.** **V uvedených pohledových osách se dosud nevyskytují dominantní technické prvky, které by narušovaly harmonické měřítko krajiny, historickou siluetu města nebo vizuální vztahy mezi městem a okolní krajinou. Charakteristická silueta Jemnice je natolik významným identifikačním prvkem, že je součástí grafického symbolu a vizuální identity města.** **Historická, kulturní a krajinářská hodnota tohoto pohledového obrazu je zároveň chráněna památkovou ochranou, neboť na území byla vyhlášena městská památková zóny včetně rozsáhlého ochranného pásma, jehož účelem je mimo jiné ochrana obrazu města v krajině a zachování typické siluety Jemnice.** Navržené větrné elektrárny o výšce až 250 m představují prvky mnohonásobně převyšující stávající dominanty (kostelní věže, historická zástavba) a vedou k zásadní změně hierarchie prvků v krajině. V důsledku jejich realizace by došlo k potlačení nejen historické siluety města, ale i k potlačení vizuálního obrazu krajinného prostoru Jemnicka a k jeho nahrazení technickými dominantami. **V řešeném území se nevyskytují žádné výškové ani technické stavby, které by narušovaly harmonické měřítko krajiny a působily by v krajinném prostoru dominantně. Krajina je charakteristická vyváženými proporcemi a dominancí především historických a přírodních prvků.**	

Poř. č.	Připomínkové místo	Číslo jednací	Článek	AO	Připomínka	Vyhodnocení
					Umístění větrných elektráren o výšce až 250 m proto nepředstavuje běžný zásah, ale **zásadní změnu charakteru krajiny, spočívající ve vzniku nové dominanty/ nových dominant, která přebírá vizuální kontrolu nad územím.** Takový zásah nelze hodnotit jako mírný, neboť dochází k zásadnímu narušení harmonického měřítka a k zásadní změně prostorových vztahů v krajině. **Odůvodnění ÚRP uvádí,** že akcelerační oblasti byly vymezeny s ohledem na ochranu přírodních, kulturních a civilizačních hodnot území a že negativní vlivy byly eliminovány nebo zmírněny navrženými podmínkami a v případě, že nebylo možné tyto hodnotit, nebyly zde tyto oblasti vymezovány. **Tento závěr však není v souladu se zjištěními SEA, která sama konstatuje zásadní ovlivnění siluety historické Jemnice, obrazu kulturní krajiny a dalších hodnot území. Jsou navržena opatření, která však zůstávají převážně v obecné rovině deklarované „ochrany siluety" a krajinného rázu bez konkrétního mechanismu, jak má být této ochrany dosaženo.** Rovněž umístění všech 4 AOV v širším okolí Jemnice přímo odporuje vyhodnocení a závěru uvedeném ve Strategii ochrany krajinného rázu kraje Vysočina (SOKR). Jako opatření ke zmírnění vlivů VTE v AOV 74 Lomy je současně stanoveno snížení maximální výšky VTE, dokumentace však neobsahuje dostatečné odůvodnění, na základě jakých odborných podkladů, metodiky nebo hodnotících kritérií byla určena právě navržená výšková hranice. Není tedy zřejmé, zda a jak bylo ověřeno, že právě tato výška skutečně vede ke zmírnění identifikovaných zásahů do krajinného rázu, historických siluet a obrazu sídel. SEA dále obsahuje některá doporučení a podmínky, ty však nebyly promítnuty do závazné části opatření obecné povahy a zůstávají pouze v rovině odůvodnění. Nejsou tedy právně vymahatelné ani závazné pro navazující rozhodování v území. **Nelze proto dostatečně dovodit, že negativní vlivy byly skutečně eliminovány nebo zmírněny způsobem odpovídajícím požadavkům Politiky územního rozvoje na ochranu jedinečné kulturní krajiny, obrazu sídel a krajinného rázu.** **AOV 74 Lomy** V rámci hodnocení akcelerační oblasti AOV 74 Lomy není dostatečně vyhodnocen dopad navržených větrných elektráren krajinný ráz a pohledové vztahy v krajině a kulturní a historické hodnoty. SEA jako hlavní hodnoty KR uvádí: *jedinečný obraz města Jemnice, VPZ Dešov, obraz Dačic, krajina hradu Bítov a zámku Uherčice. Z kulturních hodnot v okruhu do 10 km zmiňuje MPZ Jemnice (3,5 km JZ), MPZ Moravské Budějovice (9 km V), VPR Dešov (4,5 km JV), VPZ Plačovice (9 km JZ), NKP Hrad Bítov (9 km JV) a KPZ Vranovsko-Bítovsko (7 km J).* SEA připouští, že *„Výstavbou větrných elektráren lze předpokládat narušení krajinných hodnot území. Větrné elektrárny jsou stavební dominantou, která bude vizuálně patrná v širokém okruhu a ovlivní krajinné scenérie v území.Ovlivnění lze předpokládat nejvíce u MPZ Jemnice, kdy části městečka jsou v zóně přímé viditelnosti, a VPZ Plačovice."* V další části věnované kulturním a historickým hodnotám SEA uvádí, že: *„nejvíce bude ovlivněna Jemnice s hodnotnějším historickým centrem města posazeným nad řekou Želetavkou se zachovalými prvky hradeb, kostelem svatého Stanislava na náměstí, zámkem se zámeckým parkem a židovskou čtvrtí. Dále budou AO patrné také z některých části Dešova – Plačovice (VPZ). Nepřímo je negativně ovlivňován vizuální efekt těchto objektů v krajině. …Na základě stanoveného opatření vliv vyhodnocen jako mírný."*	

Poř. č.	Připomínkové místo	Číslo jednací	Článek	AO	Připomínka	Vyhodnocení
					Toto hodnocení však neobsahuje podrobné vyhodnocení skutečného dopadu na historický obraz města Jemnice, VPZ Plačovice, VPR Dešov či hrad Bítov ani na jeho uplatnění v krajině. Rovněž chybí vyhodnocení kumulativního působení okolních akceleračních oblastí AOV 73, AOV 75 a AOV 106. SEA současně nehodnotí skutečnost, že v řešeném území se dosud nevyskytují žádné obdobně vysoké technické dominanty, a že větrné elektrárny by se tak staly zcela novým a určujícím prvkem krajiny, který by potlačil dosavadní historické a přírodní dominanty. Z předložených podkladů tak nelze ověřit, zda byl skutečný dopad na obraz města Jemnice a jeho historickou siluetu řádně vyhodnocen a zda závěr o pouze mírném vlivu odpovídá reálnému rozsahu zásahu do krajinného rázu, zda byl řádně vyhodnocen vliv na VPZ Plačovice, VPR Dešov a další kulturní památky v rozsahu viditelnosti VTE umístěných v AOV 74 Lomy. Odůvodnění SEA o mírném negativním vlivu na KR je vnitřně rozporné. Na jedné straně připouští, že větrné elektrárny budou výškovou dominantou viditelnou v širokém okruhu, že dojde k narušení krajinných hodnot území a že nejvíce ovlivněna bude Jemnice a VPZ Plačovice. Současně však bez podrobnějšího doložení uzavírá, že vliv je pouze mírně negativní a přijatá opatření (stanovení maximální výšky VTE na 200 m) dostatečná. O výrazné krajinářské dominantě kostela s farou ve Velkém Újezdě se SEA vůbec nezmiňuje. **Návrh opatření obecné povahy je v zásadním rozporu s vlastním odůvodněním SEA i odůvodněním návrhu OOP, neboť deklarovaná potřeba ochrany obrazu a siluety města Jemnice, MPZ Jemnice a dalších kulturně historických hodnot území se do samotných závazných podmínek návrhu vůbec nepromítla.** V odůvodnění OOP je přitom výslovně uvedeno, že *„je třeba chránit obraz a siluetu města Jemnice, městské památkové zóny s rejstříkovým č. ÚSKP 2092, včetně pohledů uvnitř města, a to vhodným umístěním VTE v rámci akcelerační oblasti – zejména mimo pohledovou osu východ–západ v rámci emnice.“* Současně odůvodnění požaduje ochranu krajinářské dominanty kostela s farou ve Velkém Újezdě, ochranu obrazu tvrze v Oponešicích a omezení promítání VTE do významných pohledových os a vnitřních scenérií. **Tyto požadavky však nejsou v návrhu opatření obecné povahy nijak závazně stanoveny. Návrh OOP neobsahuje žádné konkrétní podmínky k ochraně obrazu a siluety města Jemnice, MPZ Jemnice ani ochrany pohledových vztahů v ose východ–západ. Stejně tak absentují podmínky na ochranu VPZ Plačovice, NKP tvrze v Oponešicích či kostela s farou ve Velkém Újezdě, přestože jejich ochrana je v odůvodnění výslovně požadována.** **Odůvodnění tak nereflektuje vlastní návrhovou část OOP a zůstává pouze v deklaratorní rovině bez reálného promítnutí do závazných podmínek. Návrh je proto v této části nepřezkoumatelný a vnitřně rozporný, neboť deklarované požadavky na ochranu kulturních a krajinných hodnot území nejsou fakticky zajištěny.** **V odůvodnění SEA ani návrhu OOP chybí řádné a přezkoumatelné poměření dotčených veřejných zájmů. Dokumentace neobsahuje dostatečné a konkrétní zdůvodnění, na základě jakých podkladů, kritérií a úvah bylo dospěno k závěru, že veřejný zájem na realizaci větrných elektráren v daném území převažuje nad veřejným zájmem na ochraně krajinného rázu a dalších chráněných hodnot území, zejména MPZ Jemnice, obrazu a siluety města Jemnice a národních kulturních památek v širším území.**	

Poř. č.	Připomínkové místo	Číslo jednací	Článek	AO	Připomínka	Vyhodnocení
					Z tohoto důvodu považujeme odůvodnění převahy jiného veřejného zájmu za nepřezkoumatelné a nedostatečné. **Na základě výše uvedených skutečností požadujeme:** • **zrušení akcelerační oblasti AOV 74 Lomy z návrhu opatření obecné povahy.** • **Případně požadujeme zásadní přepracování dokumentace SEA i návrhu OOP tak, aby byly řádně vyhodnoceny a vypořádány vlivy na siluetu města Jemnice, MPZ Jemnice. Požadujeme zásadní přepracování dokumentace SEA i návrhu OOP tak, aby byly řádně vyhodnoceny, odůvodněny a vypořádány vlivy na siluetu a obraz města Jemnice, MPZ Jemnice, VPZ Plačovice a na nemovité kulturní památky (zejména hrad Bítov, zámek Uherčice) a pohledově exponované sakrální stavby a jejich uplatnění v krajině a v identifikovaných pohledových osách a významných pohledových směrech. Součástí dokumentace musí být odborné hodnocení vlivu záměru na krajinný ráz a kulturně-historické hodnoty území, včetně věrohodných vizualizací z veřejně přístupných pohledových míst (zejména židovský hřbitov, vyhlídka u Kamenné panny, údolí Želetavky, Podolí, prostor u kostela sv. Víta, kostela sv. Jakuba, zámeckého parteru a zámeckého parku apod.) a z identifikovaných pohledových os, zejména v osách sever–jih a východ–západ ve vztahu k městu Jemnice.** • **Současně požadujeme, aby návrh OOP jednoznačně a konkrétně vymezil území, ve kterých je z důvodu ochrany krajinného rázu, historické siluety města, kulturních památek, pohledově exponovaných staveb a významných panoramat vyloučeno umisťování staveb VTE. Tato území musí být určena na základě odborného posouzení a zakreslena v grafické části dokumentace tak, aby nevznikaly pochybnosti o rozsahu území, ve kterém nelze VTE realizovat.** **8) Omezení rozvoje obcí – zásah do budoucího rozvoje obcí** **Vymezení akceleračních oblastí pro větrné elektrárny představuje zásadní zásah do budoucího uspořádání a rozvoje území dotčených obcí. Takový zásah musí být řádně odůvodněn, musí být přiměřený a musí respektovat existující územně plánovací dokumentaci a rozvojové potřeby obcí. Předložené vymezení AOV však tyto požadavky v řadě případů nesplňuje.** Vymezení akceleračních oblastí pro větrné elektrárny nerespektují dlouhodobý rozvoj dotčených obcí ani jejich územně plánovací dokumentaci. AOV jsou vymezeny v bezprostřední blízkosti obytné zástavby, zpravidla pouze ve vzdálenosti 500 m, aniž by bylo dostatečně zohledněno budoucí směřování rozvoje sídel a rozvojové plochy vymezené v územních plánech obcí. V některých případech AOV zaujímají více než polovinu obvodu zastavěného území obce, čímž fakticky omezují nebo do budoucna znemožňují přirozený rozvoj obce, zejména rozvoj bydlení a navazujících funkcí území. Například obce Lomy a Budkov jsou obklopeny z více než 1/2 svého obvodu, obec Oponešice dokonce z více než 2/3, hranice prochází cca 500 m od obytné zástavby. Takto rozsáhlé obklopení sídel plochami určenými pro umístění VTE představuje významný zásah do možností budoucího územního rozvoje obcí a do kvality obytného prostředí jejich obyvatel. Vymezení AOV nerespektuje rozvojové směry obcí stanovené v územně plánovací dokumentaci a je v rozporu s principy vyváženého a udržitelného rozvoje území. Pro výše uvedené obce je odůvodnění hranice 500 m od obytné zástavby v URP: *„Při vymezování akceleračních oblastí byly prověřovány navazující územně plánovací dokumentace, a to zejména s ohledem na možnost dodržení minimálního odstupu 500 m od navrhované obytné zástavby sídel, tj. zastavitelných ploch pro bydlení nebo smíšených obytných. Z prověřování však vyplynulo, že tyto odstupy nelze ve všech případech respektovat, a to zejména z toho důvodu, že využitelnost těchto*	

Poř. č.	Připomínkové místo	Číslo jednací	Článek	AO	Připomínka	Vyhodnocení
					ploch pro výstavbu je obtížně predikovatelná, veřejná dostupnost všech podkladů není beze zbytku zajištěna dálkovým přístupem a také dochází k neustálým změnám dokumentací, které není možné z hlediska pořizování celostátní dokumentace celoplošně sledovat a podchytit. Proto u akceleračních oblastí pro rozvoj výroby energie z energie větru, které jsou vymezovány jako koridory, bude dostatečný odstup od obytné zástavby zajišťovat plnění podrobnější podmínky stanovené v územním opatření na prokázání splnění hlukových limitů." neakceptovatelné. **Pokud pořizovatel vychází z metodiky stanovující minimální vzdálenost 500 m od obytné zástavby, je nezbytné, aby po prvotním vymezení akceleračních oblastí následovala korekce jejich hranic s ohledem na zachování dlouhodobého rozvojového potenciálu obcí. Pouhé mechanické dodržení vzdálenosti 500 m od stávající obytné zástavby, založené na pouhé predikci, že vyjde hlukový limit, totiž samo o sobě nezaručuje, že nebude nepřiměřeně omezen budoucí urbanistický rozvoj sídla.** Zejména v případech, kdy akcelerační oblasti obklopují obec z více než jedné poloviny svého obvodu a současně jsou vymezeny v minimální vzdálenosti přibližně 500 m od stávající obytné zástavby, dochází fakticky k uzavření přirozených rozvojových směrů obce. Takové vymezení může zásadním způsobem omezit možnost budoucího vymezování ploch pro bydlení, občanskou vybavenost, dopravní a technickou infrastrukturu i celkový dlouhodobý rozvoj sídla. **Pořizovatel je proto povinen v těchto případech posuzovat nejen vzdálenost od stávající zástavby, ale také** urbanistickou strukturu a rozvojové směry obce, existující územní rezervy, možnosti budoucího rozšíření zastavitelného území, kumulaci vlivů na kvalitu bydlení. **Bez takové korekce hranic a bez individuálního posouzení konkrétní situace jednotlivých obcí je návrh akceleračních oblastí nepřiměřený a nedostatečně odůvodněný.** **V odůvodnění SEA a v návrhu OOP chybí řádné poměření veřejného zájmu na rozvoji výroby energie z OZE s veřejným zájmem na zachování podmínek pro budoucí rozvoj dotčených sídel. Navržené rozmístění akceleračních oblastí a předpokládaná koncentrace VTE v území vedou k tomu, že některá sídla jsou obklopena VTE z podstatné části, což může významně omezit jejich budoucí urbanistický rozvoj, prostorový růst a vazby sídel na okolní krajinu.** Velmi diskutabilní je i stanovení vzdálenosti 500 m od obytné zástavby. Moderní větrné parky s VTE nad 200 m v zahraničí (Německo) často obsahují přibližně jednotky až nižší desítky VTE (10-30 VTE) v jednom vizuálně dotčeném prostoru, přičemž za vizuálně dotčené území je běžně považován minimálně okruh cca 10 km od jednotlivých VTE. V mikroregionu Jemnicko je navrženo až 108 VTE, tedy až 10x více než je standartní v zahraničí. **Současně jsou u takto vysokých zařízení běžné větší odstupy od obytné zástavby, zpravidla okolo 1 000 m a více**, a také větší rozestupy mezi jednotlivými VTE, často přibližně 1–1,2 km nebo více. Důvodem není pouze provozní účinnost, ale i omezení kumulativních vizuálních dopadů a ochrana krajinného rázu. **Na základě výše uvedených skutečností požadujeme:** • **vypuštění akcelerační oblasti AOV 74 Lomy z návrhu opatření obecné povahy** • **případně zásadní přepracování dokumentace SEA i návrhu OOP. Současně požadujeme výrazné přehodnocení vzdálenosti hranic AOV od zastavěného a zastavitelného území obcí a rozvojových ploch tak, aby minimální vzdálenost činila alespoň 1 000 m, což odpovídá běžně uplatňované praxi pro VTE obdobných parametrů v zahraničí.** **9) Vyhodnocení vlivu na veřejné zdraví**	

Poř. č.	Připomínkové místo	Číslo jednací	Článek	AO	Připomínka	Vyhodnocení
					Rovněž nedostatečně jsou vyhodnoceny vlivy soustav VTE na veřejné zdraví. Co se týká hlukových poměrů, v SEA je pouze uvedeno, že předpokládaná hluková zátěž ve vzdálenosti 500 m od obytné zástavby je uváděna přibližně na úrovni 37 dB a není tak předpoklad překračování hlukových limitů. Tato hodnota však pravděpodobně odpovídá provozu jedné větrné elektrárny. V rámci vymezených akceleračních oblastí je však reálně uvažováno s umístěním většího počtu VTE, vzájemně vzdálených přibližně 700–750 m, jejichž hlukové účinky se budou kumulovat. Vyhodnocení AOV dostatečně nezohledňuje kumulativní vliv většího počtu VTE na hlukovou situaci v okolí obcí, a to zejména ve vztahu k dlouhodobé akustické zátěži obyvatel dotčeného území. Navíc navržená minimální vzdálenost 500 m od obytné zástavby je vzhledem k současným parametrům větrných elektráren nedostatečná a neodpovídá trendům ani zkušenostem z okolních evropských států, např. Německa. Zkušenosti z německých větrných parků v oblasti Brakel a okresu Höxter ukazují, že ačkoli historicky byly některé starší větrné elektrárny umisťovány ve vzdálenostech okolo 500–700 m od obytné zástavby, jednalo se převážně o výrazně nižší zařízení s podstatně menšími rotory a nižším vizuálním i akustickým dopadem. U nových projektů, zejména v případě VTE přesahujících výšku 200 m, se dnes běžně uplatňují odstupy přibližně 1 000–1 500 m od obytných území. **Důvodem není pouze ochrana před hlukem, ale také omezení kumulativních vlivů na kvalitu bydlení, krajinný ráz, vizuální dominanci staveb, stroboskopický efekt a celkové působení na obyvatele.** Současně je nutné zdůraznit, že německý přístup je založen na individuálním posouzení konkrétní lokality, nikoli pouze na mechanickém stanovení minimální vzdálenosti. V řadě spolkových zemí byla postupně přijímána doporučení okolo 1000 m, případně i vyšší odstupy pro velmi vysoké VTE. Stanovení minimální vzdálenosti pouze 500 m proto nereflektuje současné rozměry plánovaných větrných elektráren o výšce 200–250 m ani zkušenosti ze zahraničí. Takto krátký odstup může vést k významnému zhoršení obytného prostředí, k výraznému vizuálnímu zatížení sídel a k zesílení kumulativních vlivů při realizaci většího počtu VTE v území. Stanovení vzdálenosti 500 m pouze na základě pravděpodobného dodržení hlukových limitů je tedy nepřijatelná. **Rovněž nebyly při vymezování AOV dostatečně zohledněny rekreační a pobytové lokality kolem sídel, zejména chatové oblasti a území využívaná k individuální rekreaci, u nichž může dojít ke zhoršení kvality prostředí zvýšenou hlukovou zátěží a změnou charakteru krajiny.** Jak už bylo několikrát řečeno, vymezení akceleračních oblastí v těsné blízkosti obcí nedostatečně zohledňuje dopady rozsáhlých soustav větrných elektráren **na obytné prostředí a kvalitu života obyvatel**. AOV jsou v řadě případů vymezeny pouze přibližně 500 m od obytné zástavby, **které mohou obce obklopovat z významné části jejich obvodu (Oponešice, Jemnice, Radkovice…).** Obyvatelé mohou být dlouhodobě vystaveni vizuálnímu působení pohybujících se rotorů, nočnímu výstražnému osvětlení a stroboskopickému efektu. Významný je rovněž efekt prostorového uzavření **sídla soustavou technických staveb ve volné krajině, který negativně ovlivní pohodu bydlení, vnímání krajiny a celkovou kvalitu obytného prostředí.** Většina dostupných studií hodnotí jednotlivé větrné parky nebo menší soustavy VTE. Výzkum kumulativního psychologického působení více rozsáhlých soustav VTE o výšce nad 200 m v jednom regionu je zatím omezený, ale **odborná literatura opakovaně upozorňuje, že rozsah vizuální dominance, obklopení sídel VTE a ztráta přirozeného krajinného horizontu mohou psychickou zátěž obyvatel významně zesilovat.** Tento efekt bývá označován například jako „visual saturation“ vizuální přetížení. Právě u soustav vysokých VTE kolem sídel se předpokládá vyšší míra subjektivního	

Poř. č.	Připomínkové místo	Číslo jednací	Článek	AO	Připomínka	Vyhodnocení
					stresu a zhoršení vnímání kvality bydlení než u jednotlivých izolovaných elektráren. Zcela absentuje v SEA vyhodnocení tzv. efektu obklopení („surrounding effect“) a vizuálního přesycení krajiny („visual saturation“). **Vzhledem ke skutečnosti, že SEA vůbec nevyhodnotila kumulativní vlivy všech čtyř navrhovaných AOV na Jemnicku na obyvatelstvo, považujeme navržená opatření v návrhu OOP za zcela nedostatečná. Do návrhu OOP se promítla prakticky pouze podmínka na zpracování hlukové studie v navazujících řízeních, avšak absentují jakékoli podmínky regulující celkový rozsah zástavby VTE v území, maximální počet VTE v regionu či zachování alespoň části volného krajinného horizontu bez dominantního působení větrných elektráren.** Pokud by někdo namítal, že v zahraničí běžně vznikají větrné parky obklopující sídla, a proto by obdobný přístup měl být automaticky přijatelný i v podmínkách ČR, tento předpoklad je zavádějící. V řadě těchto zemí je naopak kladen důraz na podrobné hodnocení kumulativních a prostorových vlivů VTE, včetně stanovení maximálního počtu VTE v jednom vizuálním celku, posuzování tzv. „surrounding effect“ (efektu obklopení sídla) a vyhodnocení dopadů prostřednictvím krajinných studií, panoramatických analýz a 360° vizualizací. **Bez těchto regulačních podmínek může dojít k situaci, kdy budou sídla v mikroregionu fakticky obklopena větrnými elektrárnami (navrženo celkem 108 VTE o výšce nad 185 m, v současné době je v ČR v provozu cca 200 VTE o celkové výšce do 120 m) téměř ze všech směrů, což může významně ovlivnit kvalitu bydlení, vnímání krajiny, psychickou pohodu obyvatel i identitu území a následně i cenu nemovitostí, a omezit potenciál pro cestovní ruch a rekreační využití oblasti. Takto rozsáhlá proměna krajinného prostoru přitom nebyla v SEA komplexně vyhodnocena.** **Na základě výše uvedených skutečností požadujeme:** • **vypuštění akcelerační oblasti AOV 74 Lomy z návrhu opatření obecné povahy** • **případně zásadní přepracování dokumentace SEA i návrhu OOP. Současně požadujeme výrazné přehodnocení vzdálenosti hranic AOV od zastavěného a zastavitelného území obcí a rozvojových ploch tak, aby minimální vzdálenost činila alespoň 1 000 m, což odpovídá běžně uplatňované praxi pro VTE obdobných parametrů v zahraničí.** • **Do návrhu OOP zařadit podmínku: akustická studie nebude založena pouze na průměrných meteorologických podmínkách, ale vyhodnotí také nejméně příznivé stavy šíření hluku, zejména při teplotních inverzích a stabilní atmosféře v nočních hodinách. Hodnocení musí zohlednit specifika vysokých větrných elektráren, včetně rozdílných rychlostí větru mezi terénem a výškou rotoru, amplitudové modulace hluku a kumulativního působení více zdrojů hluku v území.** **10. Vliv na biotu** V SEA hodnocení není dostatečně provedeno vyhodnocení vlivů akceleračních oblastí na biotu. Hodnocení je zpracováno pouze dílčím způsobem v rámci jednotlivých AOV, avšak **chybí posouzení kumulativních vlivů více akceleračních oblastí v širším území mikroregionu Jemnicka.** Tento nedostatek je zásadní, neboť vlivy více soustav VTE se mohou vzájemně násobit a mít podstatně významnější dopad na biotu než realizace jediné AOV. Dle podkladů uvedených k SEA bylo vypracováno biologické posouzení v období srpen-prosinec. Předpokládáme, že nebylo provedeno standardní biologické hodnocení území formou terénního průzkumu, ale pouze literární rešerše dostupných údajů o výskytu druhů. Takový postup je nedostatečný zejména u území, kde může dojít k rozsáhlým zásahům do krajiny a kumulaci více větrných parků.	

Poř. č.	Připomínkové místo	Číslo jednací	Článek	AO	Připomínka	Vyhodnocení
					Ve všech čtyřech AOV v širším okolí Jemnice byl dle biologického posouzení k SEA doložen výskyt zvláště chráněných druhů živočichů, zejména ptáků. Současně byl v blízkosti AOV identifikován koridor zvýšeného výskytu netopýrů, migrační koridor velkých savců, který částí zasahuje do všech AOV. Přesto SEA neobsahuje odpovídající vyhodnocení společného působení těchto faktorů v kumulaci s více AOV. Všechny doložené druhy ptáků uvedené v SEA pro jednotlivé AOV podléhají ochraně podle zákona č. 114/1992 Sb., O ochraně přírody a krajiny, a současně obecné ochraně dle směrnice Evropského parlamentu a Rady 2009/147/ES o ochraně volně žijících ptáků. U záměrů větrných elektráren je jejich výskyt významný zejména z hlediska zvýšené mortality ptáků v důsledku kolizí s rotory, rušení v období hnízdění, ztráty a fragmentace biotopů, bariérového efektu a kumulativních vlivů více VTE v území. **Za zcela zásadní nedostatek vyhodnocení SEA považujeme absenci vyhodnocení kumulativních vlivů na doložené zvláště chráněné druhy ptáků. Dokumentace hodnotí jednotlivé AOV izolovaně,** aniž by bylo posouzeno společné působení více akceleračních oblastí a soustav větrných elektráren v širším území mikroregionu Jemnicka. Právě kumulace více VTE v krajině však může představovat výrazně vyšší zásah do populací ptáků než jednotlivé záměry posuzované samostatně. Kumulativní vlivy se mohou projevovat zejména zvýšením celkového kolizního rizika v území, postupným omezením migrační prostupnosti krajiny, vznikem bariérového efektu, ztrátou klidových a potravních stanovišť, rušením během hnízdění a dlouhodobým vytlačováním citlivých druhů z území. U druhů s velkým akčním rádiem, pravidelnými přeletovými trasami nebo citlivostí na rušení, jako jsou například orel královský, orel mořský či čáp černý, nelze hodnotit vliv jednotlivých VTE odděleně bez zohlednění celé soustavy plánovaných větrných parků v širším okolí Jemnice. **SEA současně nehodnotí, zda kombinace více AOV nepovede k vytvoření souvislé bariéry v krajině, která může měnit migrační trasy ptáků, prodlužovat přeletové vzdálenosti a vést k opouštění jinak vhodných biotopů.** U většiny druhů přitom nemusí být hlavním problémem pouze přímá mortalita po střetu s rotory, **ale právě dlouhodobé narušení funkčnosti území jako hnízdního, potravního či migračního prostoru.** **Opatření navržená ke zmírnění vlivů na ptactvo v návrhu OOP pro jednotlivé AOV považujeme za nedostatečná, nelogická a ve své podstatě právně obtížně vymahatelná. Řada opatření je formulována pouze obecně a jejich realizace je ponechána až na navazující povolovací řízení nebo na budoucí monitoring, aniž by byly stanoveny konkrétní závazné podmínky a jasná kritéria jejich vyhodnocení.** Za zcela nedostatečný považujeme zejména přístup, kdy má být skutečný rozsah mortality ptáků vyhodnocován až po realizaci větrných elektráren a teprve následně mají být případně přijímána dodatečná opatření. Takový postup je z hlediska ochrany zvláště chráněných druhů nepřijatelný, neboť k zásahu do populací chráněných druhů může docházet již od okamžiku stavby a uvedení VTE do provozu. Následná opatření pak přicházejí fakticky „s křížkem po funuse“, tedy až poté, co k negativním dopadům a úhynům již došlo. **Chybí rovněž vyhodnocení, zda navržená opatření mohou být vůbec účinná při kumulaci více větrných parků v širším území.** Takto formulovaná opatření proto nelze považovat za dostatečnou prevenci významných negativních vlivů na chráněné druhy ptáků.	

Poř. č.	Připomínkové místo	Číslo jednací	Článek	AO	Připomínka	Vyhodnocení
					Podmínku uvedenou v odst. 3.1 písm. r), týkající se ochrany migračního koridoru velkých savců, považujeme za nedostatečně konkrétní a nedostatečně vyhodnocenou ve vztahu ke skutečným dopadům navrhovaných VTE na prostupnost krajiny. SEA i návrh OOP připouští umístění záměrů OZE v bezprostřední blízkosti migračního koridoru vymezeného jako součást biotopu zvláště chráněných druhů velkých savců, konkrétně los evropský, vlk obecný, rys ostrovid, aniž by bylo odborně doloženo, že realizace a provoz rozsáhlých VTE nebude mít negativní vliv na funkčnost tohoto koridoru. **Stanovené opatření pouze obecně uvádí, že nesmí dojít ke snížení průchodnosti migračního koridoru, fragmentaci území ani vzniku fyzických nebo vizuálních bariér, avšak neobsahuje žádná konkrétní kritéria, způsob vyhodnocení ani mechanismus kontroly splnění této podmínky.** Není například doloženo, jak bude průchodnost koridoru posuzována, jak budou hodnoceny vizuální bariéry tvořené soustavou VTE ani jak budou posuzovány kumulativní vlivy více VTE a související infrastruktury v území. Podmínka je současně formulována pouze deklaratorně a neobsahuje konkrétní omezení rozmístění VTE v blízkosti koridoru ani jednoznačně vymahatelná pravidla pro zachování jeho funkčnosti. **Bez podrobného vyhodnocení skutečných dopadů všech čtyř navrhovaných AOV v okolí Jemnice na migrační prostupnost krajiny proto nelze dospět k závěru, že navržené opatření dostatečně chrání biotopy a migrační trasy zvláště chráněných druhů velkých savců.** **Podmínku uvedenou v bodě 3.2. A), ukládající provozovateli VTE zajistit vypnutí zařízení „ve dnech orby a sklizně a po pět následujících kalendářních dnů po těchto událostech na pozemcích ve zdálenosti do 1000 m od stožáru VTE“,** nelze považovat za dostatečně určitou, reálně proveditelnou ani efektivně kontrolovatelnou. V podmínce není stanoveno, jakým způsobem budou jednotlivé zemědělské práce identifikovány, oznamovány a ověřovány, kdo ponese odpovědnost za jejich případnou evidenci ani v jakých lhůtách musí být odstávka nahlašována, kdo bude kontrolovat plnění tohoto opatření. V praxi přitom může v dotčeném území hospodařit větší množství samostatných subjektů s rozdílnými termíny agrotechnických prací (jarní práce březen–duben, sklizeň červenec–listopad dle plodiny, orba červenec–září a hlavní září–listopad), které se navíc odvíjí od aktuální meteorologické situace. Například v oblasti AOV 74 Lomy obhospodařuje pozemky větší počet soukromých subjektů, přičemž orba, sklizeň a související práce probíhají postupně v průběhu několika měsíců. Za těchto podmínek není zřejmé, jak má být opatření koordinováno a zda je vůbec technicky a provozně realizovatelné tak, aby **skutečně plnilo deklarovaný ochranný účel obecné ochrany ptáků a v oblasti se vyskytujících se zvláště chráněných druhů ptáků.** **Současně není vyhodnoceno, jaký bude reálný rozsah požadovaných odstávek a zda by jejich četnost fakticky nevedla k dlouhodobému omezení provozu VTE v období zemědělských prací.** Návrh OOP a odůvodnění tak neprokazuje funkčnost ani přiměřenost navrženého opatření. Takto navržená rozsáhlá omezení zjevně překračují rámec metodiky MŽP pro akcelerační oblasti, která předpokládá, že souhrn omezení provozu VTE z důvodu ochrany ptáků a netopýrů nemá přesáhnout přibližně 3–5 % předpokládané roční výroby elektrické energie. **Pokud je opatření nezbytné k zajištění přijatelnosti vlivů záměru, musí být současně doloženo, že je reálně proveditelné, kontrolovatelné a vymahatelné. To však návrh OOP ani odůvodnění neprokazuje.**	

Poř. č.	Připomínkové místo	Číslo jednací	Článek	AO	Připomínka	Vyhodnocení
					Skutečnost, že ochrana okolního území vyžaduje potenciálně opakované a dlouhodobé odstávky VTE během významné části zemědělské sezóny, může naopak svědčit o nevhodnosti dané lokality pro umístění VTE v navrženém rozsahu. Takový rozsah omezení je navíc v rozporu se smyslem akceleračních oblastí podle směrnice RED III, které mají být vymezovány především v územích s nízkou environmentální konfliktností a minimální potřebou dodatečných kompenzačních a omezujících opatření. **Můžeme tedy konstatovat, že SEA ani návrh opatření obecné povahy se dostatečně nevypořádaly s otázkou, zda veřejný zájem na vymezení akceleračních oblastí pro větrné elektrárny skutečně převažuje nad veřejným zájmem na ochraně životního prostředí.** **V odůvodnění chybí řádné poměření jednotlivých veřejných zájmů, které je správní orgán povinen provést v souladu se zásadou ochrany veřejného zájmu a zásadou materiální pravdy dle § 2 a § 3 správního řádu. Návrh SEA ani OOP neobsahuje dostatečné a konkrétní zdůvodnění, na základě jakých podkladů, kritérií a úvah bylo dospěno k závěru, že zájem na realizaci větrných elektráren má v daném území převážit nad ochranou životního prostředí a dalších chráněných hodnot území.** **Z tohoto důvodu považujeme odůvodnění převahy jiného veřejného zájmu za nepřezkoumatelné a nedostatečné.** **Na základě výše uvedených skutečností požadujeme:** • **vypuštění AOV 74 Lomy z návrhu OOP,** • **případně požadujeme doplnění řádného vyhodnocení kumulativních vlivů všech 4 AOV v širším okolí Jemnice na zvláště chráněné druhy, migrační koridory a prostupnost krajiny, stanovení jasných a právně vymahatelných podmínek pro umístění, výstavbu a provoz VTE za účelem minimalizace negativních vlivů na přírodu a krajinu.** • **stanovení jednoznačných a závazných kritérií pro omezení a vypínání provozu VTE včetně nastavení konkrétních kontrolních mechanismů dodržování tohoto opatření tak, aby byla zajištěna dostatečná ochrana zvláště chráněných druhů.** **11. Vliv na podzemní a povrchové vody – zásah do ochranného pásma vodního zdroje** Pro akcelerační oblast AOV 74 Lomy není dostatečně a správně vyhodnocen vliv na podzemní vody. SEA ani související podkladové materiály nezahrnuly do hodnocení ochranné pásmo vodního zdroje pro obec Lomy, které se nachází severovýchodně od obce.	

Poř. č.	Připomínkové místo	Číslo jednací	Článek	AO	Připomínka	Vyhodnocení
					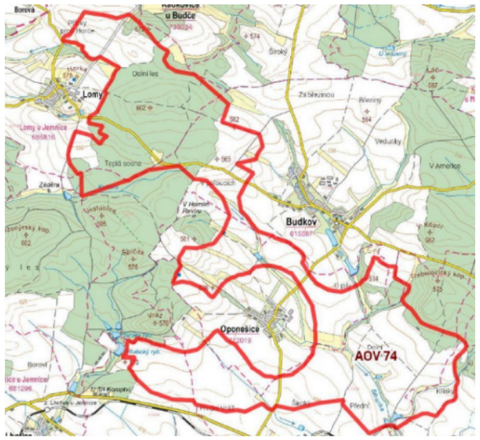 *2 výřez z karty AOV 74 Lomy*  *3 výřez z mapy s vyznačením ochranného pásm vodního zdroje* Namítáme, že pořizovatel nedostatečně vyhodnotil zásah AOV 74 Lomy do ochranného pásma II. stupně vodního zdroje. AOV74 Lomy zcela zřejmě zasahuje do ochranného pásma vodního zdroje Lomy – studna stanoveného rozhodnutím Okresního úřadu v Třebíči ze dne 12. 10. 1995, č. j. 106.20-2036/95-231/Va/Se. Pro ochranu tohoto vodní zdroje bylo stanoveno ochranné pásmo I. a II. stupně v souladu s § 30 odst. 5 zákona č. 254/2001 Sb., zákon o vodách a změně některých zákonů („vodní zákon“). V tabulce hodnocení SEA (karta AOV Lomy) pro AOV74 Lomy přitom uvádí, že se na území AOV nenachází žádná ochranná pásma vodních zdrojů. Návrh změny ÚRP tedy opomíjí možný zásah AOV do ochranného pásma vodního zdroje a nedostatečně tak chrání vydatnost, jakost a zdravotní nezávadnost zdrojů podzemních nebo povrchových vod, tak jak jsou definovány vodním zákonem. **Tím, že do AOV bylo zahrnuto i ochranné pásmo vodního zdroje a tím, že tento zásah není reflektován v územním opatření AOV 74 Lomy ani v odůvodnění návrhu změny ÚRP, je ohrožena ochrana tohoto vodního zdroje.** Dle § 30 odst. 8 vodního zákona je v ochranném pásmu I. a II. stupně zakázáno provádět činnosti poškozující nebo ohrožující vydatnost, jakost nebo zdravotní nezávadnost vodního zdroje. Podatel proto žádá, aby došlo k úpravě rozsahu AOV 74 Lomy tak, aby AOV 74 Lomy nezasahovala do ochranného pásma vodního zdroje. Na základě výše uvedených skutečností požadujeme: • upravit hranice AOV 74 Lomy tak, aby nebyl ohrožen zdroj pitné vody pro obec Lomy, tedy posunout hranice AOV mimo ochranné pásmo II. Stupně vodního zdroje, hranici AOV vést minimálně 500 m od hranice ochranného pásma vodního zdroje. **12. Ohrožení rekreačního potenciálu území** Návrh akceleračních oblastí dále dostatečně nezohledňuje rekreační a pobytové využití krajiny v okolí sídel, a to zejména v lokalitách s významnou rekreační funkcí. Jedná se například o chatovou oblast u Hlubokého rybníka v prostoru AOV 74 Lomy. Tato lokalita je dlouhodobě využívána k individuální rekreaci, turistice, pěší a cyklistické turistice, pobytovým aktivitám obyvatel i návštěvníků území a představují významnou součást kvality života v daném území. Vymezení AOV v jejich bezprostřední blízkosti (není respektována hranice 500 m	

Poř. č.	Připomínkové místo	Číslo jednací	Článek	AO	Připomínka	Vyhodnocení
					stanovená v SEA pro obce) může vést k podstatné změně charakteru krajiny, zvýšení hlukové zátěže, narušení klidového charakteru území a snížení estetické a rekreační hodnoty krajiny. **Na základě výše uvedených skutečností požadujeme:** • **upravit hranice v lokalitě Hluboký rybník tak, aby od této rekreační oblasti byly hranice navrhované AOV74 Lomy minimálně 1000 m a byl tak zachován rekreační potenciál dané oblasti.** **Závěr** Z metodiky pro vymezování akceleračních oblastí i z navrženého režimu povolování vyplývá, že rozhodující environmentální podmínky musí být stanoveny již na úrovni OOP a SEA, neboť v navazujících řízeních již nebude probíhat proces EIA ani další podrobné posuzování vlivů na životní prostředí. Veškeré podstatné otázky **ochrany přírody, krajinného rázu,** ochrany ptáků a netopýrů, **kumulativních vlivů**, rozsahu provozních omezení a podmínek provozu VTE proto musí být konkrétně, určitě a odborně podloženy již při vymezování AOV. Pokud návrh OOP a SEA obsahují pouze obecná, neurčitá nebo nedostatečně podložená opatření, případně předpokládají jejich budoucí zpřesňování monitoringem nebo následným stanovováním provozních omezení, vzniká zásadní deficit ochrany životního prostředí, který již nebude možné v navazujících řízeních odstranit. **To se týká rovněž ochrany krajinného rázu. Pokud návrh OOP nestanoví konkrétní limity prostorového uspořádání VTE, jejich maximálního počtu, kumulativních a synergických vlivů, ochrany siluet a obrazu sídel, sakrálních staveb, MPZ a VPZ, ochranu významných pohledových os a prevenci efektu obklopení sídel („surrounding effect“), nebude již možné tyto požadavky v navazujících povolovacích procesech účinně doplnit a ověřit odbornými studiemi (např. vizualizací záměru).** Nedostatečnost SEA a návrhu OOP je proto v podmínkách akceleračních oblastí podstatně závažnější než u běžných záměrů, u nichž dochází k následnému podrobnému posouzení v procesu EIA. Pokud SEA sama předpokládá teprve budoucí monitoring, budoucí stanovování rizikových období a následné nastavování omezení provozu VTE, potvrzuje tím, že skutečné biologické dopady nejsou v době vymezování AOV dostatečně známy ani vyhodnoceny. Vyhodnocení SEA rovněž nezohledňuje nezbytnou infrastrukturu pro připojení záměrů OZE do distribuční nebo přenosové soustavy, ačkoliv podle § 2 písm. a) zákona o urychlení využívání obnovitelných zdrojů energie je součástí záměru pro využití OZE rovněž připojení výrobny k distribuční nebo přenosové soustavě a související technická infrastruktura nezbytná pro provoz výrobny. **V případě předmětné akcelerační oblasti přitom není doložena existence dostatečné kapacity připojovacího bodu v bezprostřední blízkosti lokality, a lze proto důvodně předpokládat potřebu realizace rozsáhlé liniové infrastruktury mimo samotnou AOV (20 km!). Takové zásahy mohou představovat významné vlivy na krajinný ráz, migrační prostupnost krajiny, ZPF, dřeviny rostoucí mimo les a biologicky cenná území. SEA proto nehodnotí všechny předvídatelné a funkčně související dopady koncepce a je v tomto směru neúplná.** **Takový postup je v rozporu s principem předvídatelnosti vlivů akceleračních oblastí a se smyslem směrnice RED III, podle níž mají být akcelerační oblasti vymezovány pouze v územích**	

Poř. č.	Připomínkové místo	Číslo jednací	Článek	AO	Připomínka	Vyhodnocení
					s nízkou environmentální konfliktností a s předem dostatečně známými a vyhodnocenými vlivy. **Z výše uvedených důvodů požadujeme zrušení vymezení předmětné AOV z návrhu opatření obecné povahy.**	
3210.	Závorcová Markéta	MMR-39128-2026-81	99czzf	AOV82	**Text připomínky** Podatel nesouhlasí s vymezením akcelerační oblasti AOV82 a žádá, aby tato akcelerační oblast nebyla ve Změně č. 2 Územního rozvojového plánu vymezena a aby nebylo vydáno územní opatření AOV82. **Odůvodnění uplatněné připomínky** **1. Direktivní vymezení AOV** Podatel namítá, že není nezbytné (a neplyne to ani ze směrnice EU RED III), aby akcelerační oblasti pro VTE (dále jen „AOV“) byly vymezeny direktivně na celostátní úrovni. Je naprosto dostačující, když by Změna č. 2 Územního rozvojového plánu (dále jen „Změna č. 2“) dala obcím povinnost, aby prověřily možnosti vymezení AOV v územních plánech. Na základě tohoto pokynu by samosprávy znalé místních poměrů po dohodě s občany vymezily vhodné lokality pro VTE. Díky tomu by byly zohledněny s potřebnou pečlivostí a v nutné podrobnosti zásahy do veřejných zájmů, které není možné na úrovni Změny č. 2 zhodnotit, neboť to její velké měřítko neumožňuje.	**Neakceptováno.** **Plocha akcelerační oblasti AOV82 - Boreč však byla zmenšena.** Posouzení kumulativních vlivů na životní prostředí a veřejné zdraví proběhlo v rámci VVURÚ na úrovni koncepce, a to jak pro každou akcelerační oblast individuálně (karty AO, příloha č. 2 SEA), tak pro Změnu č. 2 ÚRP jako celek. Vymezení akcelerační oblasti AOV82 proběhlo na základě biologického posouzení konkrétního navrhovaného území podle § 11 odst. 3 resp. 4 zákona č. 249/2025 Sb. (ZOZE), jehož výsledky spolu s výsledky vyhodnocení vlivů na životní prostředí (SEA/VVURÚ, Příloha 5 k Změně č. 2 ÚRP) byly zapracovány do návrhu; oblasti, u nichž autorizované osoby identifikovaly významné negativní nebo kumulativní vlivy, byly ze Změny č. 2 ÚRP vyloučeny. Moderní větrné elektrárny nelze s ohledem na jejich výšku umístit do území tak, aby žádným způsobem neovlivnily krajinný ráz v okolí. Návrh vymezení akceleračních oblastí a podmínek v územních opatřeních se proto soustředil na nalezení území, kde by vliv předpokládaných budoucích záměrů na krajinný ráz nebyl významně negativní a na formulaci podmínek, které by přispěly k jeho zmírnění. Již při výběru území pro akcelerační oblasti byl jedním z podkladů dokument Akcelerační oblasti, předvýběr ploch k výstavbě VTE, Screening území ČR z hlediska ochrany krajinného rázu (Roman Bukáček, Simona Vondráčková, 2025). Při samotném návrhu byla problematika krajinného rázu sledována ve vyhodnocení vlivů na udržitelný rozvoj území, a to jak z hlediska navrhovaného souboru akceleračních oblastí jako celku, tak pro jednotlivé oblasti v kartách akceleračních oblastí (viz příloha č. 2 vyhodnocení vlivů). Vlivy na kulturně-krajinné hodnoty dotčeného území, včetně CHKO Kokořínsko, byly sledovány. Většinou právě z důvodu významných negativních vlivů na krajinný ráz bylo již během přípravy návrhu 16 původně uvažovaných akceleračních oblastí z návrhu zcela vypuštěno (viz příloha 3 vyhodnocení vlivů – mapa vypuštěných akceleračních oblastí). Dále, mimo jiné s ohledem na průběžné výsledky hodnocení vlivů na krajinný ráz byly některé akcelerační oblasti v průběhu přípravy návrhu pro veřejné projednání plošně redukovány, a ve 48 z 80 navržených akceleračních oblastí pro VTE došlo ke snížení limitu pro maximální výšku větrných elektráren z původní hodnoty 250 m na hodnotu nižší (nejčastěji 200 nebo 185 m). Kromě toho byly v územních opatřeních navrženy některé další podmínky k

Poř. č.	Připomínkové místo	Číslo jednací	Článek	AO	Připomínka	Vyhodnocení
					2. Diskriminační vymezení AOV Ve Změně č. 2 ÚRP není dostatečně vysvětleno, proč je třeba vymezit akcelerační oblasti právě tak, jak to činí Změna č. 2, jinými slovy není pochopitelné, proč právě počet AOV, se kterým Změna č. 2 počítá, povede ke splnění klimatických a energetických cílů a proč vymezení jiné oblasti již není zapotřebí nebo proč by klimatické a energetické cíle nemohly být plněny i bez AOV82, když není ke splnění těchto cílů (které ani nejsou ve Změně č. 2 specifikovány) zapotřebí ani o jednu AOV více. Lokalita, kde je AOV82 přitom není nijak výjimečná z hlediska potenciálu pro VTE (nebo alespoň není ve Změně č. 2 přesvědčivě popsáno, proč se AOV82 svým větrným potenciálem tak výrazně odlišuje od dalších oblastí, kde AOV vymezeny nebyly). Lze tedy předpokládat, že existují i jiné shodné oblasti, kde však z nejasných důvodů AOV nebyly vymezeny. To považuje podatel za diskriminační. Diskriminovány jsou i samosprávy, na jejichž území jsou AOV vymezeny. Vymezení AOV totiž představuje jakousi stavební uzávěru, kdy obec nemůže v dotčeném území měnit územní plán podle svých potřeb, ale musí respektovat vymezenou AOV. Vedle toho pak nebudou investoři VTE motivováni, aby s obcí uzavřeli férovou plánovací smlouvu a poskytli obci a jejím občanům dostatečné kompenzace za negativní dopady provozu VTE. Záměry VTE povolované v AOV totiž budou protežovány a jejich výstavba výrazně usnadněna. Tato diskriminace přímo ovlivňuje i občany samospráv. **3. Nedostatečné posouzení vlivů** Vymezení AOV s největší pravděpodobností povede k tomu, že záměry VTE v nich umisťované budou upřednostňovány a nedojde už nikdy k řádnému posouzení jejich negativních dopadů na životní prostředí, na zdraví a životy lidí. Proto by mělo být vyhodnocení vlivů Změny č. 2 a územního opatření pro AOV82 extrémně podrobné a kvalitní, prakticky na úrovni EIA. Překážkou pro takové podrobné posouzení je ale fakt, že je měřítko Územního rozvojového plánu příliš velké a neumožňuje skutečně posoudit dopady vymezení AOV (jiné by to bylo na úrovni územního plánu, resp. v procesu EIA se znalostí konkrétního záměru). Vzhledem k tomu, že na vymezení akceleračních oblastí naváže zrychlené a zjednodušené povolovací řízení před Dopravním a energetickým stavebním úřadem (DESÚ), v rámci kterého bude úřad prakticky pouze ověřovat, zda jsou záměry v souladu s vágními a nicneříkajícími podmínkami územního opatření AOV82. V souladu s těmito obecnými podmínkami ale budou téměř jakékoliv záměry, což znamená, že vlivy VTE realizovaných v AOV82 nebudou nikdy reálně posouzeny. Podatel se domnívá, že je nezbytné, aby všechny vlivy VTE byly skutečně a podrobně posouzeny. Vágní posouzení Změny č. 2 nebo územního opatření AOV82 je naprosto nedostatečné. Podatel se domnívá, že vadné posouzení dopadů VTE může mít nejen přímý vliv na jeho zdraví včetně psychické pohody, ale také to může ovlivnit socioekonomický rozvoj obce, ve které žije. Podatel ještě připomíná, že nedošlo ke kumulativnímu zhodnocení vlivů v důsledku vymezení tří AOV v těsné blízkosti (AOV82, AOV83 a AOV84). **4. Zanedbatelné pozitivní vlivy vymezení AO** V odůvodnění Změny č. 2 ani územního opatření není možné dohledat vyčíslení přínosu AOV82 pro snížení energetické závislosti anebo snížení produkce CO_2. Ve vyhodnocení vlivů územního opatření AOV82 se ale uvádí k pozitivním vlivům (přínosům) vymezení AOV a realizace VTE: *„Zanedbatelný až mírně pozitivní vliv*	ochraně krajinného rázu, týkající se např. maximálních rozměrů souvisejících areálů pro skladování elektřiny, barevného řešení vedlejších staveb a zařízení záměrů pro využití OZE nebo výškového omezení pro trvalé terénní úpravy v místě větrné elektrárny. K další redukci vymezených akceleračních oblastí došlo po veřejném projednání na základě uplatněných stanovisek a připomínek. Do ÚO pro AOV82 je zapracována podmínka zpracování hlukové studie a minimalizace shadow flicker efektu, doložení studie bude ověřeno při povolení konkrétního záměru. U shadow flicker efektu (pohybující se stín loptek) se požaduje prokázání nepřekročení doby trvání efektu na obytnou zástavbu 30 hodin ročně, s případným nastavením vypínání v kritické době slunečního svitu. Minimalizace stroboskopického efektu se běžně řeší vhodnými materiály a nátěry lopatek. Právo na ochranu zdraví je dáno platnou legislativou ČR a EU, ustanovení obecně závazných právních předpisů zejména těch týkajících se hlukové zátěže nejsou uplatněním Změny č. 2 ÚRP porušeny. Problematika ochrany ptáků byla řešena během vymezování akceleračních oblastí takto: 1) Podle § 4 zákona č. 249/2025 Sb. (ZOZE) nelze akcelerační oblast vymezit na území evropsky ptačí oblasti. 2) V rámci zpracování návrhu Změny č. 2 ÚRP byly využity mapy citlivosti ptáků vůči výstavbě VTE zpracované podle metodiky BirdLife International Českou společností ornitologickou (https://www.birdlife.cz/mapa-citlivosti-ptaku-vuci-vystavbe-vetrnych-elektraren-v-cesku-novy-nastroj-pro-udrzitelne-planovani/). Na základě map citlivosti nebyla do akceleračních oblastí zařazena území s extrémním a vysokým rizikem střetů ptáků s VTE. 2) Dále bylo pro jednotlivé akcelerační oblasti zpracováno biologické posouzení podle § 11 odst. 3, respektive 4 zákona č. 249/2025 Sb. (ZOZE). Výsledky posouzení byly respektovány při vymezení akceleračních oblastí a na jejich základě byly stanoveny podmínky a zmírňující opatření implementovaná do územních opatření. Jedná se o podmínky pro ochranu významných biotopů, eliminaci negativních vlivů během hnízdního období, monitoring mortality ptáků, využití detekčních systémů, selektivních odstávek a dalších technických opatření ke snižování kolizního rizika ptáků a VTE. 3) Následně proběhlo vyhodnocení vlivu návrhu Změny č. 2 ÚRP na udržitelný rozvoj území, jehož součástí je vyhodnocení vlivu na životní prostředí (SEA) a vyhodnocení vlivů na lokality soustavy Natura 2000. Nebyly identifikovány významné negativní vlivy na populace ptáků, které by bránily vymezení akcelerační oblasti. 4) Na základě stanovisek dotčených orgánů a připomínek veřejnosti bude do územního opatření doplněna podmínka vymezující biologický dozor ve fázi přípravy a realizace VTE, jehož účelem bude eliminovat nebo významně snížit negativní vlivy na zvláště chráněné druhy ptáků.

Poř. č.	Připomínkové místo	Číslo jednací	Článek	AO	Připomínka	Vyhodnocení
					k ochraně klimatu uplatnění AO se uplatní v globálním měřítku, tedy i z hlediska přeshraničního působení.“ V dokumentaci Změny č. 2 a územního opatření je tedy přiznáno, že přínosy VTE realizovaných v AOV82 budou zanedbatelné, byť chybí konkrétní čísla. V takové situaci není pochopitelné, jak mohl zájem na vymezení AOV82 převážit nad ostatními konkrétně specifikovanými veřejnými zájmy, které naopak výstavba VTE ovlivní výrazně (byť to nekvalitně zpracované vyhodnocení Změny č. 2 a územního opatření nepřiznává). Dále se ve vyhodnocení územního opatření AOV82 uvádí: *„Vlivy na ovzduší v době výstavby zanedbatelné (prašnost při přesunu zemin, emise ze spalování PHM, sekundární prašnost), v době provozu mírně pozitivní z důvodu náhrady spalovacích zdrojů při výrobě el. energie.“* Vzhledem k tomu, že se ve vyhodnocení uvádí, že vliv AOV82 na ochranu klimatu bude zanedbatelný, bude logicky zanedbatelný rozsah, ve kterém VTE realizované v AOV82 nahradí spalovací zdroje. Změna č. 2 ani územní opatření tento závěr nevyvrací, neobsahují totiž vyčíslení toho, v jak velkém rozsahu VTE realizované v AOV82 nahradí spalovací zdroje a jaký přesně vliv bude mít tato náhrada na cíle sledované Změnou č. 2, tedy snížení energetické závislosti ČR a snížení produkce CO_2. Je také třeba řádně vyhodnotit, proč těchto cílů nelze dosáhnout jinými způsoby (zvýšení počtu bloků JEDU, popř. JETE, rozvoj vodíkové infrastruktury v souladu s Vodíkovou strategií ČR, větší důraz na rozvoj FVE). Proto ani blíže nespecifikovaná náhrada spalovacích zdrojů není důvod, proč by měl zájem na vymezení AOV82 převážit nad jinými zájmy v území. **5. Výška VTE a rozloha AO** Ve Změně č. 2 ani v územním opatření pro AOV82 není vysvětleno, proč byla zvolena právě tato rozloha AO a proč má AOV právě tyto konkrétní hranice a proč právě toto vymezení AOV povede ke splnění cílů Změny č. 2. Jinými slovy není vysvětleno, proč nemůže být AO vymezena jiným způsobem tak, aby kupř. byly VTE umisťovány v dostatečné vzdálenosti od zastavěného území a zastavitelných ploch podle územních plánů (min 1,5 km) a není porovnáno, zda by toto jiné vymezení AOV třeba také nevedlo ke splnění cílů Změny č. 2. Podatel se domnívá, že to ale vzhledem k nespecifičnosti cílů Změny č. 2 není ani možné, proto by také vůbec neměla být AOV82 vymezena. **6. Hluková zátěž, vibrace a stroboskopický efekt** Podatel zásadně nesouhlasí s tím, že Změna č. 2 ani příslušné územní opatření vůbec neřeší negativní dopady hluku. Hluk totiž Změna č. 2 chápe jako normální integrální součást VTE, bez které to prostě nejde a je třeba se s tím smířit. Tento přístup nejlépe demonstruje přirovnání hluku z VTE k v podstatě příjemnému „šumění lesa“, které mohou zaregistrovat jen neurotické osoby. Podatel se proto domnívá, že hlukové vlivy nebyly zhodnoceny a ve skutečnosti to ani není možné bez znalosti konkrétního projektu. Podatel zdůrazňuje, že nepovažuje za dostatečné, aby byla hluková zátěž řešena až v hlukové studii zpracované investorem. Takový přístup není schopný zajistit reálnou ochranu lidského zdraví. Podatel dále nesouhlasí s tím, že vůbec nedošlo k posouzení vlivů infrazvuku, nízkofrekvenčního hluku a vibrací, ačkoliv odborné studie upozorňují na rizika spojená s těmito doprovodnými jevy provozu VTE. Podatel se domnívá, že nebyl ani řádně zhodnocen vliv vibrací na nemovitosti. Stejně tak nebyl řádně posouzen z hlediska vlivů tzv. stroboskopický efekt, kdy se posouzení zejména nezaměřilo na obtěžující dopady stroboskopického efektu.	Vliv umístění akceleračních oblastí na prostupnost krajiny a migraci velkých savců byl posuzován v rámci vyhodnocení vlivu návrhu Změny č. 2 ÚRP na udržitelný rozvoj území, jehož součástí je i vyhodnocení vlivu na životní prostředí (SEA) a vyhodnocení vlivů na lokality soustavy Natura 2000. Provedená hodnocení konstatovala, že vliv vymezených akceleračních oblastí (AO) na migraci zvláště chráněných druhů savců není významně negativní. Pro ochranu zvláště chráněných druhů velkých savců (rys, vlk, medvěd a los) vymezila Agentura ochrany přírody a krajiny ČR propojenou soustavu ploch a koridorů – tzv. biotop vybraných zvláště chráněných druhů velkých savců, který je součástí obecně závazných územně analytických podkladů (ÚAP). Tyto podklady byly při navrhování AO respektovány, tzv. jádrová území byla z návrhu AO zcela vyloučena a pro koridory je v rámci územních opatření stanovena podmínka zaručující zachování prostupnosti, a to i pro další druhy zvířat. Vibrace z provozu větrné elektrárny se přes železobetonový základ přenáší do okolní půdy či horniny. Jde o nízkofrekvenční kmity, které se šíří jen na omezené vzdálenosti a s rychlým poklesem intenzity. Současné ekologické studie neprokazují negativní vliv na člověk nebo faunu. Vzhledem k charakteru a rozsahu potenciálních záměrů se při naplnění podmínek územního opatření nepředpokládá realizace zpevněných ploch ani základů VTE v takovém rozsahu, který by mohl významně ovlivnit vodní režim v rámci akceleračních oblastí. Rizikem může být únik oleje z převodovky nebo z hydraulického systému, případně oleje z transformátoru, které jsou snižovány pravidelnou údržbou a u nových elektráren použitím dvojitých hadic hydrauliky. Pokud budou detekovány menší úniky spojené s poklesem tlaku v systému, bude zajištěna odstávka a servis. Pro zachycení olejů slouží záchytné vany, případně samotná konstrukce větrné turbíny, kde většina případně uniklého oleje zůstává v tubusu. Riziko kontaminace povrchových nebo podzemních vod je řešeno podmínkou v rámci územního opatření, která stanovuje, že budou umisťovány mimo mokřady, prameniště, rašeliniště, vodní plochy a toky (trvalé i občasné) a ne blíže, než ve vzdálenosti min. 8 metrů od břehové hrany. Podmínky pro ochranu ZPF jsou součástí územního opatření pro danou akcelerační oblast, čímž bude zajištěna stejná míra ochrany ZPF jako u záměru umisťovaných na ZPF mimo akcelerační oblasti. Souhlas s odnětím ze ZPF bude taktéž vydáván. Návrh Změny č. 2 ÚRP byl připraven v souladu s platnou legislativou ČR a EU, včetně zákona č. 249/2025 Sb. (ZOZE) a směrnice RED III; územní plánování na celostátní úrovni je výkonem státní správy a jeho výsledky nepodléhají schválení orgány územních samosprávných celků. Zákon č. 249/2025 Sb. a stavební zákon upravují zapojení dotčených územních samosprávných celků a veřejnosti do

Poř. č.	Připomínkové místo	Číslo jednací	Článek	AO	Připomínka	Vyhodnocení
					7. Vlivy na krajinný ráz Větrné elektrárny mají zásadní vlivy na krajinný ráz. Ve Vyhodnocení vlivů územního opatření AOV82 se uvádí: *„Z analýzy viditelnosti vyplývá, že hodnocené území se vyznačuje vysokou koncentrací kulturně-historických hodnot v otevřenějším prostoru mezi Mšenem a Mladou Boleslaví, který je současně silně podmíněn vazbou na CHKO Kokořínsko a na výhledy k Bezdězu. V bezprostředním okolí se nachází kostel Narození Panny Marie, kostel sv. Havla, evangelický kostel, fara, zámek a soubor historických usedlostí a drobné sakrální architektury. Ve vzdálenosti do 2 km se dále uplatňuje hradiště Hrádek, kaple Korunování Panny Marie, kostel sv. Františka Serafinského, větrný mlýn a další historické objekty. V širším území do 5 km a 15 km se koncentrují významné dominanty, zejména hrad Málkov, areál hradu Bezděz, hrad Houska, hrad Kokořín, hradiště a řada kostelů, zámků a tvrzí. Základní hodnotou území je obraz Kokořínska a současně nerušené výhledy na dominantu Bezdězu, včetně jeho pozadí v ose sever– jih a v návaznosti na výhledy z Ještědu. Významná je také potřeba zachovat obraz Mšena v krajině a respektovat scenérie CHKO Kokořínsko. Nejde jen o jednotlivé památky, ale o celistvou krajinnou kompozici s mimořádně silným geniem loci. Větrné elektrárny by v tomto prostoru mohly narušit jak vlastní obraz Bezdězu, tak jeho pozadí a související dálkové výhledy, stejně jako obraz Mšena a vnitřní scenérie Kokořínska.“* Jak je možné, že všechny tyto vlivy jsou hodnoceny jako zanedbatelné, když přitom VTE budou představovat novou dominantu, která jednoznačně výrazně ovlivní krajinu, to není ve Změně č. 2 ani v územním opatření vysvětleno. Vliv VTE na krajinný ráz bude mít ještě další dopady – již napořád bude hodnota krajinného rázu snížena, takže bude možné do území umisťovat i další záměry, které by jinak kvůli ochraně krajinného rázu nebyly přípustné. **8. Vlivy na zvířata** VTE velmi silně ovlivňují jak ptáky a letouny, tak savce a hmyz, dokonce i obojživelníky aj. Vyhodnocení územního opatření AOV82 však všechny tyto vlivy zlehčuje. Vyhodnocení proto nelze považovat za dostatečné. V území, kde má být AOV vymezena se nachází řada ptáků i letounů. Jejich úmrtí ale Změna č. 2 chápe jako integrální a v podstatě běžnou součást provozu VTE, se kterou je třeba se smířit a příliš ji neřešit. Ve vztahu k ptákům územní opatření neobsahuje žádná reálná a funkční kompenzační opatření. V podstatě jen počítá s tím, že pro ochranu ptáků bude použito „vhodné technické řešení“. Tím se zřejmě myslí odpuzovače, ale není vůbec vysvětleno, v jaké míře tyto odpuzovače zamezí střetům ptáků s lopatkami VTE. Jiným opatřením má být zařízení, které zastaví roztočený rotor, ale ani zde není blíže popsáno, jak přesně bude zajištěno, aby tento mechanismus byl skutečně funkční. Jde-li o letouny, pak je opatřením k jejich ochraně monitoring provádění provozovatelem VTE. Takové opatření není vůbec schopno netopýry ochránit, ačkoliv právě netopýři jsou extrémně ohroženi VTE. Pro savce představují VTE především vizuální bariéru v území, čímž omezují jich migraci, a vedle toho je nepříznivě ovlivňují hlukové dopady provozu VTE a vibrace. Kromě toho VTE mohou poškodit i jejich biotopy, neboť ovlivňují lokální klima a tím i ekosystémy. Odůvodnění Změny č. 2 ani územního opatření nevysvětluje, proč dostala AOV82 přednost před ochranou zvířat.	procesu pořizování změny ÚRP a procesu pořizování územních opatření o podmínkách a zmírňujících opatřeních, včetně stanovení lhůt. Vymezení AO bylo projednáno s obcemi a veřejností v rámci veřejného projednání v souladu s § 96 stavebního zákona. Všechny obce a veřejnost měli možnost uplatnit své připomínky k návrhu Změny č. 2 ÚRP.

Poř. č.	Připomínkové místo	Číslo jednací	Článek	AO	Připomínka	Vyhodnocení
					9. Vlivy na vodní poměry a lokální klima Ve vyhodnocení vlivů Změny č. 2 ani územního opatření AOV82 není popsáno, jak byly hodnoceny vlivy VTE na spodní vody a celkově na vodní poměry a na jejich možné změny v důsledku výstavby a provozu VTE. V době, kdy se celá ČR potýká s extrémními suchy a vody je stále méně, je třeba tuto otázku brát velmi vážně a rozhodně nelze pouze stroze konstatovat, že VTE mají přednost, „protože mají prostě přednost". Je totiž faktem, že VTE, zejména ty extrémně vysoké, mají železobetonové základy, které jsou schopny vodní poměry v krajině narušit. Pro VTE se také buduje infrastruktura, která také může narušit tok podzemní vody anebo snížit množství vody proudící do blízkých vodních toků nebo vodních zdrojů. Výstavba VTE také odstraňuje ochranné vrstvy půdy a podloží, čímž činí podzemní vodu pod nimi zranitelnější vůči znečištění z úniků nebo rozlitých látek z vozidel nebo zařízení použitých k jejich výstavbě a vůči únikům a látkám z turbín a související infrastruktury během provozu. Je také známo, že VTE velmi výrazně ovlivňují klima ve svém okolí (negativně). Jedná se především o dopady na teplotu zemského povrchu, fyzikálně-chemické vlastnosti půdy, rychlost větru, vlhkost a srážky. Větrné elektrárny na pevnině mají významný oteplovací vliv na teplotu zemského povrchu v noci. V důsledku zhoršování fyzikálně-chemických vlastností půdy dochází k vysušování lokalit nacházejících se u VTE. Půdní vlhkost navíc ovlivňuje rovnováhu ekosystému, což ohrožuje ekologickou stabilitu krajiny a některé druhy zvířat. Z vyhodnocení územního opatření AOV82 ani Změny č. 2 jako celku ani z jejich odůvodnění není vůbec zřejmé, jak bylo s těmito fakty naloženo. **10. Vlivy na zemědělský půdní fond** Ve vyhodnocení územního opatření se uvádí: *„Přítomnost ZPF v I. až IV. třídě ochrany, převažuje zábor v I. třídě ochrany. S ohledem na velmi nízký rozsah záborů ve vyšší třídě ochrany dále neřešeno. V případě VTE a doprovodných staveb (rozvoden, úložišť el. energie, komunikací apod.) v AO je zábor pro zajištění bezpečnosti hodnocení považován za trvalý. Uplatnění AO nebude mít vliv na ekologické funkce půdy."* Rozsah záborů je přitom následující: Odhad záboru podle tříd ochrany (ha) Označení plochy / koridoru | Rozloha plochy / koridoru (ha) | Navržené využití | Odhad záboru (ha) | I. | II. | III. | IV. | V. | Odhad výměry záboru, na které bude provedena rekultivace na zemědělskou půdu (ha) % zastoupení | 100 | | 97,07 | 75,57 | 20,42 | 0,85 | 0,23 | 0,00 | 0% AOV82 | 1160,7 | VTE | 7,89 | 6,14 | 1,66 | 0,07 | 0,02 | 0,00 | 0,00 Podle názoru podatele nelze považovat trvalé zničení 7,8 hektarů cenné půdy (tento odhad může být navíc podhodnocen) za něco, co není třeba řešit. Takové zdůvodnění záborů je bizarní a nedostačuje požadavkům v § 4 odst. 3 zákona č. 334/1992 Sb., o ochraně ZPF, kde se mj. uvádí, že zemědělskou půdu I. a II. třídy ochrany lze v územně plánovací dokumentaci určit k jinému než zemědělskému účelu nebo odejmout pouze v případech, kdy jiný veřejný zájem výrazně převažuje nad veřejným zájmem ochrany zemědělského půdního fondu.	

Poř. č.	Připomínkové místo	Číslo jednací	Článek	AO	Připomínka	Vyhodnocení
					Podatel se ze Změny č. 2 ani územního opatření AOV82 a jejich odůvodnění nedozvěděl, jak bylo doloženo, že výrazně převažuje veřejný zájem na realizaci VTE nad zájmem na ochraně cenných částí ZPF. Nezjistil ani to, jak zábor ZPF přispěje k tomu, aby byly zmírněny dopady změny klimatu nebo aby byla zvýšena energetická soběstačnosti ČR (a v jakém rozsahu se tak stane). Podatel také neví, proč není možné VTE realizovat jinde, kde by k záborům cenných půd nedošlo. Na uvedené otázky by měla Změna č. 2 odpovědět velmi přesně nebo akcelerační oblast nevymezovat a ponechat vše na územní plány a povolovací řízení, kde budou moct být zábory skutečně podrobně posouzeny a vyhodnoceny. **11. Další připomínky podatele:** Viz. Mé předchozí připomínky zaslané DS dne 11. 5. 2025.	
3211.	Šťastná Lenka	MMR-39129-2026-81	99czzp	AOV94	**Věc: Připomínka k návrhu Změny č. 2 Územního rozvojového plánu České republiky – AOV94 Moštěnice** Tímto jako veřejnost podle § 97 zákona č. 283/2021 Sb., stavební zákon, uplatňuji připomínku k návrhu Změny č. 2 Územního rozvojového plánu České republiky. konkrétně k akcelerační oblasti AOV94 Moštěnice. Po prostudování zveřejněných podkladů, dokumentace SEA, dokumentace Natura 2000, veřejně dostupných mapových podkladů a po seznámeni se s veřejně prezentovanými informacemi mám za to, že návrh v současné podobě vykazuje závažné nedostatky a rozpory. které nebyly dostatečně vysvětleny ani objektivně vyhodnoceny. **I. Rozpor mezi deklarovanou „nízkou mírou konfliků“ a obsahem podkladů** Za velmi problematické považuji skutečnost, že stát označuje navržené území jako „oblast s nízkou mírou konfliktů“, přestože samotné podklady současně připouštějí: • zásahy do krajinného rázu, • možné střety s ochranou přírody, • možné dopady na zdraví a kválitu života obyvatel, • potřebu dalších biologických průzkumů, • letecké a radarové souvislosti, • i další dosud nevyřešené otázky. Mám za to, že takový postup je ve vnitřním rozporu: • s požadavky směrnice RED lll, • s principem předběžné opatrnosti dle čl. 191 Smlouvy o fungováni Evropské unie, • s § 3 zákona č. 500/2004 Sb., správní řád, • i s požadavkem přezkoumatelnosti opatřeni obecné povahy dle § 172 správního řádu. **II. Pochybnosti o objektivitě a nezávislosti podkladů** Za další závažný problém považuji otázku objektivity a nezávislosti odborných podkladů. Není zřejmé, jak má mít veřejnost důvěru v objektivitu těchto podkladů a posouzení, pokud: • stát současně určuje metodiku, • zadává zpracování odkladů, • financuje jejich vyhotovení,	**Akceptováno.** **Akcelerační oblast AOV94 – Moštěnice byla vypuštěna.**

Poř. č.	Připomínkové místo	Číslo jednací	Článek	AO	Připomínka	Vyhodnocení
					• a zároveň aktivně prosazuje samotný záměr akceleračních oblastí. Mám za to, že právě v takové situaci je nutné klást mimořádný důraz na: • transparentnost procesu, • veřejnou kontrolovatelnost podkladů, • přezkoumatelnost závěrů, • a nezávislé vyhodnocení environmentálních konfliktů. Mám za to, že uvedený postup může být v rozporu: • s § 2 odst. 4 zákona č. 500/2004 Sb., správní řád, • s § 3 zákona č. 500/2004 Sb., správní řád, • s Aarhuskou úmluvou, • i s právem veřejnosti na informace dle zákona č. 123/1998 Sb., o právu na informace o životním prostředí. **III. Nedostatečnost biologického prověřování území** Za mimořádně problematické považuji informace, že biologické prověřování některých lokalit probíhalo převážně v období srpen až říjen. Tedy v období: • po hlavní části vegetační sezóny, • po vyvedení mláďat. • mimo období jarních migrací, • a mimo období nejvyšší aktivity řady chráněných druhů. Takový rozsah biologického prověřování podle mého názoru nemůže dostatečně postihnout skutečný stav území během celého roku. Mám za to, že uvedený postup může být v rozporu: • se zákonem č. 114/1992 Sb., o ochraně přírody a krajiny, • se zákonem č. 100/2001 Sb., o posuzování vlivů na životní prostředí, • s principem předběžné opatrnosti dle čl. 191 SFEU, • i s požadavky směrnice RED III na vymezování oblastí s nízkou mírou environmentálních konfliktů. **IV. Nedostatečné posouzení leteckých a radarových souvislostí** Mám rovněž za to, že návrh dostatečně nezohledňuje možné dopady na letecký provoz a bezpečnost vzdušného prostoru. Oblast Kyjovska a podhůří Chřibů je dlouhodobě využívána: • pro sportovní létání, • paragliding, • balónové létání, • vyhlídkové lety, • vrtulníkový provoz, • i další nízký VFR provoz. Plánované větrné elektrárny přitom mohou dosahovat výšky až cca 230–250 metrů, přičemž při umístění v podhůří Chřibů by jejich vrcholky zasahovaly do výšek přibližně 500–600 m n. m.	

Poř. č.	Připomínkové místo	Číslo jednací	Článek	AO	Připomínka	Vyhodnocení
					Z podkladů přitom není dostatečně zřejmé: • zda byly posouzeny dopady na bezpečnost leteckého provozu, • možné radarové souvislosti. • provoz složek IZS, • ani možné dopady na sportovní a rekreační létání v oblasti. Mám za to, že návrh může být v rozporu: • se zákonem č. 49/1997 Sb., o civilním letectví, • s požadavky bezpečnosti letového provozu, • s § 18 zákona č. 283/2021 Sb., stavební zákon, • i s požadavkem koordinace veřejných zájmů při územním plánování. **V. Dopady na krajinný ráz, kvalitu života a veřejné zdraví** Mám za to, že návrh dostatečně nezohledňuje možné dopady: • na krajinný ráz Chřibů a Kyjovska, • kvalitu života obyvatel. • psychickou pohodu obyvatel. • hlukovou zátěž • stroboskopický efekt, • ani možné dopady na spánek obyvatel. Mám za to, že uvedené skutečnosti mohou být v rozporu: • s čl. 35 Listiny základních práv a svobod, • se zákonem č. 25812000 Sb., o ochraně veřejného zdraví, • se zákonem č. 17/1992 Sb., o životním prostředí, • i s § 12 zákona č. 114/1992 Sb., o ochraně krajinného rázu. **VI. Dopady na vlastnická práva a proporcionalita zásahů** Mám za to, že návrh nedostatečně zohledňuje proporcionalitu zásahu do práv obyvatel a vlastníků nemovitostí v dotčeném území. Vymezení akcelerační oblasti může mít: • zásadní dopady na kvalitu bydlení, • hodnotu nemovitostí, • využitelnost území, • i celkový charakter krajiny a života v obci. Mám za to. že uvedené skutečnosti mohou být v rozporu: • s čl. 11 Listiny základních práv a svobod, • s principem proporcionality dle judikatury Ústavního soudu, • i s požadavkem minimalizace zásahů do práv dotčených osob. **VII. Možný rozpor s dalšími právními předpisy a principy ochrany veřejného zájmu** Mám za to, že návrh může být dále v rozporu zejména: • s čl. 7 Ústavy České republiky (ochrana přírodního bohatství), • se zákonem č. 17/1992 Sb., o životním prostředí, • se zákonem č. 123/1998 Sb., o právu na informace o životním prostředí, • s § 2 odst. 1 a odst. 4 zákona č. 50012004 Sb., správní řád,	

Poř. č.	Připomínkové místo	Číslo jednací	Článek	AO	Připomínka	Vyhodnocení
					• s § 172 odst. 1 a 4 zákona č. 500/2004 Sb., správní řád, • s požadavkem ochrany krajinného rázu dle § 12 zákona č. 114/1992 Sb., • i s požadavky transparentního a přezkoumatelného výkonu veřejné správy. **VIII. Návrh a žádost o vypořádání připomínky** S ohledem na výše uvedené navrhuji, aby byla akcelerační oblast AOV94 Moštěnice z návrhu Zrněny č. 2 Územního rozvojového plánu České republiky vypuštěna. Současně dle § 172 odst. 4 zákona č. 500/2004 Sb., správní řád, žádám o řádné, konkrétní, individualizované a přezkoumatelné vypořádání této připomínky, včetně konkrétního vypořádání všech výše uvedených připomínek a právních argumentů.	
3212.	Jelínek Vilém	MMR-39131-2026-81	99czzr	AOV97	**Věc: Připomínka k návrhu Změny č. 2 Územního rozvojového plánu ČR (ÚRP ČR)** Na základě zveřejněné veřejné vyhlášky č.MMR-25750/2026-81 ze dne 14.4.2026 tímto uplatňuji podle § 97 odst.1 zákona č.283/2021 Sb., stavební zákon, v platném znění připomínku k návrhu změny č. 2 Územního rozvojového plánu týkající se vymezení níže specifikované akcelerační oblasti: Podávám připomínku k návrhu vymezení akceleračních oblastí pro větrné elektrárny (VTE) v území: AO č. 97 oblast Oleška, kraj Středočeský a současně na širší území, které může být navrženým řešením přímo či nepřímo ovlivněno Připomínku podávám jako osoba žijící v dotčeném území, jako vlastník nemovitosti v dotčeném územím, jako osoba, která může být dotčena dopady návrhu (např. z hlediska krajiny, životního prostředí či kvality života). Na základě níže uvedených důvodů **nesouhlasím** s tímto návrhem změny č. 2 ÚRP ČR, který se týká vymezení akcelerační oblasti pro výrobu energie z obnovitelných zdrojů. Uvádím základní **důvody**: **1) Nedostatky návrhu** • návrh není dostatečně odůvodněn a **chybí konkrétní podklady** (zákon č. 500/2004 Sb.) • nebyly dostatečně posouzeny **dopady na životní prostředí** (zákon č. 100/2001 Sb.) • hrozí **narušení krajiny a přírody** (zákon č. 114/1992 Sb.) • návrh **nerespektuje ochranu hodnot území a kvalitu bydlení** (zákon č. 283/2021 Sb.) • nebyly posouzeny jiné **varianty řešení, zejména využití brownfieldů** (opuštěných a již narušených ploch) a návrh tak neodůvodněně zasahuje do volné krajiny • vychází **pouze z expertních odhadů** (počet věží, výkon, rozmístění) • návrh **řeší problémy až dodatečně**, místo aby jim předešel • nejsou dostatečně vyhodnoceny **kumulativní dopady více záměrů v území** **2) Příroda a krajina** • výskyt chráněných druhů (ptáci, netopýři) a zásah do migračních tras (vlk, rys, losi, apod.) • narušení prvků ÚSES (biokoridory) • zásadní změna krajiny a její industrializace • dominantní stavby (až cca 250 m vysoké) viditelné na velké vzdálenosti • chybí posouzení nočního osvětlení • nedostatečně řešen kumulativní vliv více větrných elektráren **3) Voda a klima**	**Akceptováno.** **Akcelerační oblast AOV97 – Oleška byla vypuštěna.**

Poř. č.	Připomínkové místo	Číslo jednací	Článek	AO	Připomínka	Vyhodnocení
					• narušení vsakování vody do půdy a změna odtokových poměrů • zhoršení schopnosti krajiny zadržovat vodu a riziko vysychání krajiny • nedostatečné odstupy od vodních toků (např. 8 m) • chybí posouzení vlivu na mikroklima • **absence hydrogeologického posouzení podzemních vod, které se ve značné míře vyskytují v dané akcelerační oblasti a které zásobují pitnou vodou více jak 15 000 lidí regionu** **4) Zemědělská půda** • zábor a znehodnocení kvalitní půdy • možné zásahy do půd I. a II. třídy ochrany (nejcennější půdy) • zhutnění půdy a zvýšení eroze a rozdělení (fragmentace) pozemků • nejasný stav a poškození stávajících meliorací **5) Dopady na obyvatele** • hluk a jeho dlouhodobý vliv • blikání stínů (stroboskopický efekt) • změna charakteru bydlení • pokles hodnoty nemovitostí, snížení atraktivity bydlení, rekreace a cestovního ruchu • není dostatečně vysvětleno, jak byla stanovena vzdálenost od obytné zástavby • pohoda bydlení a zdraví mé rodiny • ztráta zachovalé krajiny, klíčového rozvojového potenciálu oblasti **6) Technická a bezpečnostní rizika** • odlet ledu z rotorů v zimě, rakovinotvorné látky z otěru lopatek • zásah bleskem • požáry zařízení (obtížně zvládnutelné zásahy) • pád částí konstrukce • únik provozních kapalin • šíření požáru do krajiny • kontaminace půdy a vody Není jasné, kdo nese **odpovědnost za škody na zdraví a majetku.** **7) Kumulace vlivů** • sčítání hluku, zásahů do krajiny a vizuální zátěže • dopady více elektráren nejsou vyhodnoceny společně • výsledný dopad na životní prostředí i lidi může být výrazně vyšší **8) Rozpor se zákony ČR a EU** • správní řád (zákon č. 500/2004 Sb.) • ochrana přírody (zákon č. 114/1992 Sb.) • EIA (zákon č. 100/2001 Sb.) • ochrana půdy (zákon č. 334/1992 Sb.) • stavební zákon (zákon č. 283/2021 Sb.) • nesplnění podmínek směrnice EU RED III (nevhodně zvolená lokalita, nevyřešené dopady) • návrh může zasahovat do práva na příznivé životní prostředí a ochranu zdraví podle Listiny základních lidských práv a svobod (čl. 31, čl. 35, čl. 11)	

Poř. č.	Připomínkové místo	Číslo jednací	Článek	AO	Připomínka	Vyhodnocení
					• porušení principu předběžné opatrnosti (čl. 191 SFEU), návrh je předkládán bez dostatečných podkladů a při existenci důvodných pochybností o jeho dopadech Navržená oblast **má zásadní střety s přírodou, krajinou, vodou i životem obyvatel**. Tyto problémy nejsou odstraněny, pouze částečně zmírňovány. Návrh není v souladu s principy udržitelného rozvoje a nepřiměřeně zatíží obyvatele našeho regionu. Návrh nemá dostatečné podklady, neřeší varianty a nehodnotí kumulativní dopady, proto **požaduji vyloučení akcelerační oblasti z návrhu.**	
3213.	Šťastná Lenka	MMR-39132-2026-81	99czzx	AOV103	**VĚC: Připomínky k návrhu Změny č. 2 Územního rozvojového plánu ČR – vymezení akcelerační oblasti AOV103 Jestřebí, Olomoucký kraj** Na základě zveřejněné veřejné vyhlášky č. j. MMR-25750/2026-81 ze dne 14.4.2026 tímto uplatňuji podle § 97 odst.1 zákona č. 283/2021 Sb., stavební zákon, v platném znění, připomínky k návrhu Změny č. 2 Územního rozvojového plánu ČR, týkající se vymezení akcelerační oblasti AOV103 Jestřebí. • **Žádost o vyloučení oblasti** Na základě níže uvedených důvodu nesouhlasím s tímto návrhem Změny č. 2 Územního rozvojového plánu ČR a požaduji vyloučení akcelerační oblasti AOV103 Jestřebí z návrhu Změny č. 2 Územního rozvojového plánu ČR. Mám za to, že vymezení této oblasti je v přímém rozporu se zájmy ochrany přírody, krajiny, zemědělského půdního fondu a ochrany zdraví a práv obyvatel dotčených obcí Jestřebí a Pobuči. • **Odůvodnění připomínek** • **Nedostatky návrhu a procesní pochybení** Návrh vykazuje zásadní procesní a věcné vady, postrádá konkrétní podklady a podrobnou analýzu lokality.Vychází pouze z expertních odhadů (počet věží, instalovaný výkon), nikoliv z podrobné analýzy území. Nebyly posouzeny jiné možnosti umístění akceleračních oblastí, zejména využití brownfieldů či jiné znehodnocené půdy, což je v rozporu se zásadami udržitelného rozvoje území. Návrh rezignuje na předběžnou opatrnost a odsouvá řešení zásadních střetů v území až do fáze povolování jednotlivých záměrů, čímž popírá smysl strategického plánování. • **Ochrana přírody a krajiny** Analýza nárůstu viditelnosti v dokumentu SEA (Strategic Environmental Assessment) u oblasti AOV103 uvažuje s výškou stožárů 120, 170 m a 200 m. Mapa prokazuje drastický nárůst viditelnosti technických staveb v bezprostřední blízkosti sídel. Analýza potvrzuje, že stožáry o výšce 200 m (celková výška s listy cca 250 m) budou dominantou viditelnou z celého území dotčených obcí. V opatření obecné povahy se návrh nevypořádal s tím, jak bude chráněn krajinný ráz a pohoda bydlení. Navržená oblast nerespektuje vizuální integritu sídel a fakticky mění charakter venkovského osídlení na průmyslovou zónu bez adekvátní kompenzace či ochranných opatření. Lokalita AOV103 představuje cenný krajinný celek, jehož industrializace je nepřípustná.	**Akceptováno.** **Akcelerační oblast AOV103 – Jestřebí byla vypuštěna.**

Poř. č.	Připomínkové místo	Číslo jednací	Článek	AO	Připomínka	Vyhodnocení
					Opatření obecné povahy pro AOV103 připouští výjimky pro „nezbytná křížení“ dopravní a technické infrastruktury s biokoridory, což při rozsahu infrastruktury VTE povede k faktické fragmentaci regionálních a lokálních biokoridorů. Stanovená minimální šířka koridoru 500 m pro velké savce je pro druhy jako například vlk v členitém terénu Jestřebí a Pobuči zcela nedostatečná a nezajišťuje funkčnost migrační trasy. V opatření obecné povahy pro AOV103 je uvedeno, že ochrana netopýrů bude řešena zajištěním akustického monitoringu netopýrů provozovatelem větrné elektrárny podle metodického doporučení společnosti ČESON, která je v textu označena jako „v přípravě“. Stanovení podmínek ochrany netopýrů odkazem na neexistující/rozpracovaný dokument činí opatření obecné povahy v této části nepřezkoumatelným. Správní akt nemůže ukládat povinnosti na základě dokumentu, který není součástí a jehož obsah je v době schvalování ÚRP neznámý. To zakládá nezákonnost celého vymezení AOV103 pro porušení principu právní jistoty, jelikož opatření obecné povahy přiznává nutnost následného monitoringu mortality ptáků (bod 3.2 c, d), potvrzuje tím existenci rizika, kterému by mělo být předcházeno nevymezením oblasti v takto cenném území. Vymezení AOV103 je v přímém rozporu s požadavkem čl.15c směrnice RED III, neboť oblast zahrnuje migrační koridory velkých savců, což automaticky vylučuje klasifikaci území jako „nizkorizikového“. Návrh AOV103 se nevypořádal s tím, jak může být oblast s přiznanou fragmentací biokoridorů považována za environmentálně vhodnou. • **Voda a klimatické funkce krajiny** Podkladová analýza SEA trpí zásadní věcnou vadou, když uvažuje hloubku založeni 2–4 m. Statické požadavky na VTE o výšce 250 m v daných geologických podmínkách vyžaduji hlubinné pilotáže. Tím, že SEA pracovala s chybným technickým zadáním, zcela opominula vyhodnocení vlivu na hlubší horizonty podzemních vod, které jsou v lokalitě dle VÚMOP silně zranitelné. Požaduji revizi SEA na základě reálných technických parametrů staveb. Rozsáhlé betonové základy a obslužné komunikace naruší vsakování vody, změní odtokové poměry a zhorší schopnost krajiny zadržovat vodu, což je v době klimatické změny nepřípustné. Opatření obecné povahy pro AOV103 stanovuje odstup od vodních toků pouze 8 metrů, což považuji za hrubě nedostatečné pro eliminaci rizika kontaminace. Tato vzdálenost je v podhorském terénu naprosto nedostatečná pro ochranu pramenišť a koryt před kontaminací a změnou odtokových poměrů při masivních zemních pracích (základy pro VTE, zařízení pro skladováni elektřiny, komunikace), proto je nezbytné zvýšit tento ochranný odstup od vodních toků na minimálně 100 m, aby byla zajištěna elementární ochrana vodních zdrojů. Pouhé konstatování, že nesmí být narušena funkce, je v rozporu s realitou výstavby, kdy dochází k plošnému zhutnění půdy a přerušení drenážních systémů, což opatření obecné povahy nijak technicky neřeší. V lokalitě AOV103 se nachází řada individuálních zdrojů pitné vody (studny v obci Jestřebí a Pobučí), které čerpají vodu z mělkých i středně hlubokých horizontů. Hlubinné pilotáže a masivní betonáž (cca 400 m nepropustné plochy na jednu VTE) prokazatelně protnou hydrogeologické vrstvy a mohou způsobit nevratnou kontaminaci nebo ztrátu vody v těchto studnách. SEA tento scénář vůbec neposuzovala, čímž je dokumentace neúplná. Obnovitelné zdroje energie jsou ve veřejném zájmu, ale nemohou být nadřazeny veřejnému zájmu na zachování zdrojů pitné vody pro otyvatelstvo. V lokalitě AOV103 dochází k přímému	

Poř. č.	Připomínkové místo	Číslo jednací	Článek	AO	Připomínka	Vyhodnocení
					střetu těchto zájmů. Zatímco energetický cíl lze naplň t v jiných lokalitách ČR s vhodnějším podložím, zdroje pitné vody v Jestřebí a Pobučí jsou vázány na} konkrétní území a jsou nenahraditelné. Ohroženi základních životních potřeb obyvatel je v rozporu sé zásadou proporcionality. Požaduji vyloučení ploch, které jsou v hydrogeologickém dosahu místních studní a pramenišť. Návrh dále zcela opomíjí vliv rotace listu a změny proudění vzduchu na lokální mikroklima a vysušování okolních pozemků. • **Ochrana zemědělského půdního fondu (ZPF)** Mapa oblasti potvrzuje, že AOV93 je vymezena na plochách intenzivně využívané zemědělské půdy. Lokalita zasahuje i do půd I. a II. třídy ochrany. OOP v bodě 3.1 písm. f) řeší pouze „přístup k pozemkům“, nikoliv prioritní ochranu půdy jako neobnovitelného zdroje. Navržená ochrana protierozních opatření je deklarativní a nezohledňuje zvýšený odtok z manipulačních ploch a komunikaci VTE. Dojde k nevratnému zhutnění půdy těžkou technikou, zvýšení erozního rizika a fragmentaci zemědělských pozemků, což znemožní efektivní hospodaření. • **Dopady na obyvatele a kvalitu života** Návrh nerespektuje požadavky nového stavebního zákona na kvalitu prostředí a pohodu bydlení. Dlouhodobé vystavení hluku (včetně infrazvuku) představuje riziko pro zdraví obyvatel. Opatření obecné povahy odsouvá řešení hluku až do „navazujících řízení“. Požaduji posouzení kumulativního hluku již ve fázi vymezení akcelerační oblasti, neboť po schválení ÚRP bude obrana nás obyvatel značně ztížena, ne-li zcela nemožná. Hranice AOV103 je od nejbližšího obydlí vzdálena pouhých 400 metrů. Návrh AOV103 při svém zpracování prokazatelně nepřihlédl k aktuální nové zástavbě čímž bude docházet k přímému ohrožení zdraví občanů nadlimitním hlukem. Při kumulaci až 8 větrných elektráren o výšce 250 m je odstup 400–500 m od obydlí zcela nedostatečný pro dodržení hygienických limitů hluku v nočních hodinách. Návrh je v rozporu s cílem územního plánování chránit pohodu bydlení. V opatření obecné povahy pro AOV103 se v bodě 3.1 l) uvádí, že podmínkou pro povolení záměrů OZE je zpracování studie působení stroboskopického efektu na obytnou zástavbu s vymezením VTE, u nichž je nutné dobu provozu omezit tak, aby shadow flicker efekt nepřekročil dobu trvání 30 hodin/rok. Vzhledem k umístění navržené AOV bude v celém roce, kromě letních měsíců, působit tento efekt na obytnou zástavbu obce Jestřebí, což zásadně sníží kvalitu života v obytných zónách Jestřebí. Návrh dále zcela ignoruje zásah do vlastnických práv obyvatel, kdy dojde k prokazatelnému znehodnocení nemovitostí. • **Technická a bezpečnostní rizika** V opatření obecné povahy zcela chybí stanovení pevných odstupových vzdálenosti od obytné zástavby v poměru k uvažované výšce 250 m a nijak neřeší specifika zásahu u staveb	

Poř. č.	Připomínkové místo	Číslo jednací	Článek	AO	Připomínka	Vyhodnocení
					vysokých 250 m v lesnatém terénu. Chybí analýza rizik šíření požáru z gondoly VTE do okolní krajiny. Není stanovena bezpečná vzdálenost od turistických tras a komunikaci pro případ námrazy, což ohrožuje bezpečnost osob v oblasti. Provoz 8 věží VTE a rozsáhlého úložiště elektřiny s sebou nese riziko úniku provozních kapalin (tisíce litrů olejů a chladících směsí). V případě požáru úložiště nebo havárie VTE hrozí v daném sklonitém terénu okamžitá kontaminace spodních vod, na kterých je obec Jestřebí a Pobuči životně závislá. Absenci analýzy rizik úniku kapalin do specifických hydrogeologických struktur v lokalitě považuji za zásadní vadu návrhu. Nevymezení bezpečných zón v opatřeních obecné povahy AOV103 porušuje povinnost chránit život a zdraví osob. • **Kumulace vlivů** Opatření obecné povahy pro AOV103 v bodě 3.1 písm. k) zmiňuje kumulativní působení pouze u hluku. Návrh však zcela postrádá komplexní vyhodnocení kumulativních a synergických vlivů na krajinný ráz a ekosystémy, což je v rozporu s EIA a evropskou směrnicí o posuzováni vlivů na životní prostředí. Požaduji doložení akustické studie, která zohlední kumulativní vliv (VTE + bateriová úložiště + stávající zdroje hluku). Opatření obecné povahy v bodě 3.1 k) sice kumulaci zmiňuje, ale bez vymezení limitů pro celou oblast je toto ustanovení nevymahatelné. Bez stanovení maximálního hlukového stropu pro celou AOV (tzv. hlukový management území) nelze garantovat ochranu zdraví obyvatel Jestřebí a Pobuči. Absence kumulativního vlivu v opatření obecné povahy je vadou řízení, která má za následek nezákonnost celého aktu. Sčítání akustického tlaku a vizuální zátěže u obce Jestřebí a Pobučí nebylo v návrhu nijak kvantifikováno. • **Infrastruktura pro skladování elektřiny** Návrh opatření obecné povahy v bodě 3.1 b) předpokládá výstavbu areálů určených pro skladování elektřiny. Pro provoz 8 VTE o výšce 250 m je plánovaná výstavba rozsáhlých bateriových úložišť, která představují další plošný zábor kvalitní půdy o rozloze až 7 000 m^2 pro celou AOV103, zvýšení hlukové zátěže (neustálý hluk chlazeni) a představuje neúměrné riziko pro silně zranitelné podzemní vody v případě havárie či požáru. Tato infrastruktura dále prohlubuje nepřípustnou industrializaci krajinného rázu. Na rozdíl od nárazového svistu lopatek VTE, úložiště produkuje monotónní, neustálý hučivý zvuk. V tichém venkovském prostředí se tento zvuk šíří na velké vzdálenosti a zvyšuje celkovou hlukovou hladinu lokality. • **Rozpor s právem EU a Listinou základních práv a svobod** Akcelerační oblasti mají být dle směrnice RED III vymezovány v územích „s nízkým environmentálním rizikem“. Vzhledem k výskytu chráněných druhů a biokoridorů (přiznaných v opatření obecné povahy AOV103 v bodě 3.1 písm. g) lokalita AOV103 tuto podmínku nesplňuje.	

Poř. č.	Připomínkové místo	Číslo jednací	Článek	AO	Připomínka	Vyhodnocení
					V návrhu AOV103 Jestřebí není prokázáno, že veřejného zájmu na dosažení cílů RED III nelze dosáhnout v jiných lokalitách (např. v průmyslových zónách nebo lokalitách s nižším environmentálním rizikem), které by nevyžadovaly tak drastický zásah do jiných veřejných zájmů (biodiverzita, ochrana půdy). Pokud existují alternativy, je nucené prosazováni AOV103 zneužitím institutu veřejného zájmu. Je ve veřejném zájmu, aby prostředky a úsilí byly vynakládány účelně. Prosazování AOV v lokalitě s prokazatelně vysokým hydrogeologickým rizikem a silným odporem místní samosprávy povede k dlouholetým soudním sporům a zablokováni výstavby. Takový postup je v rozporu s veřejným zájmem na rychlou transformaci energetiky, neboť efektivnější je využít lokality s vyšší mírou společenské a odborné akceptace. • **Závěr** Vzhledem k výše uvedeným skutečnostem je návrh vymezení akcelerační oblasti AOV103 Jestřebí věcně nesprávný, nezákonný a společensky nepřijatelný. **Požaduji jeho úplné vypuštění z návrhu Změny č. 2 ÚRP.** Jako občan a člen místní komunity jsem již svůj nesouhlas s výstavbou větrných elektráren (VTE) vyjádřila v rámci petice v roce 2024. Na základě této petice **přijalo Zastupitelstvo obce Jestřebí dne 10.9.2024 usnesení č. 08/13/2024**, ve kterém se jasně vyslovuje proti výstavbě VTE na katastrech Jestřebí, Jestřebíčko a Pobuči. Navržené vymezeni akcelerační oblasti je v přímém rozporu s principem samosprávy. Autor návrhu nerespektuje deklarovaný postoj obce a jejich obyvatel, čímž dochází k narušení důvěry v proces územního plánováni a k nucenému prosazování záměru, který nemá místní akceptaci. Nucené vymezení AOV proti výslovnému a odůvodněnému nesouhlasu obce (vyjádřenému usnesením zastupitelstva a petici) bez dostatečného prokázání, že neexistují jiné (vhodnější) lokality v rámci ČR, je nepřiměřeným zásahem do práva na samosprávu dle Ústavy ČR. Požaduji doložení variantního posouzení, které prokáže, že cíle RED III nelze dosáhnout v lokalitách s nižším odporem místních komunit a nižšími environmentálními dopady. Vzhledem k výše uvedeným věcným a procesním vadám (zejména nepřezkoumatelnost, rozpor se směrnicí RED III a chybné technické parametry v SEA) je návrh v rozporu s § 174 odst. 1 správního řádu. Trvám na tom, aby se správní orgán s každým bodem vypořádal jednotlivě a odůvodnil, proč upřednostňuje energetický záměr nad prokazatelnými hydrogeologickými a environmentálními riziky.	
3214.	Šorf Radek	MMR-39134-2026-81	99czzz	AOV105	**PŘIPOMÍNKY K:** **I. návrhu Změny č. 2 Územního rozvojového plánu ČR (ÚRP ČR)** **II. Vyhodnocení vlivů návrhu Změny č. 2 ÚRP na udržitelný rozvoj území (SEA)** **III. návrhům jednotlivých územních opatření pro akcelerační oblasti (AO) vymezeným v návrhu Změny č. 2 ÚRP** Tímto podávám připomínku k návrhu vymezení akceleračních oblastí pro větrné elektrárny (VTE). Na základě níže uvedených důvodů nesouhlasím s návrhem změny č. 2 ÚRP ČR, Vyhodnocení vlivů návrhu Změny č. 2 ÚRP na udržitelný rozvoj území (SEA) a návrhům jednotlivých územních opatření pro akcelerační oblasti (AO) vymezeným v návrhu Změny č. 2 ÚRP. Veškeré níže uvedené připomínky se vztahují současně ke všem výše uvedeným projednávaným částem veřejné vyhlášky.	**Akceptováno.** **Akcelerační oblast AOV105 – Borovnice byla vypuštěna.**

Poř. č.	Připomínkové místo	Číslo jednací	Článek	AO	Připomínka	Vyhodnocení
					Připomínky podávám jako osoba, která může být dotčena dopady návrhu (např. z hlediska krajiny, životního prostředí či kvality života). Předložené připomínky vycházejí z ochrany přírody, krajiny a právních povinností České republiky vyplývajících z práva Evropské unie. **I. DOTČENÉ ÚZEMÍ** Tyto připomínky se vztahují k vymezení akcelerační oblasti v libereckém kraji, označované jako **č. AOV105, s názvem Borovnice. Vymezuje se na území Libereckého kraje na území obcí Čistá u Horek. Vymezuje se i na území Královéhradeckého kraje na území obcí Horní Olešnice, Dolní Kalná, Borovnice.** AOV105 bezprostředně ovlivňuje život cca 2000 obyvatel dotčených obcí. Vzdálenost k obytné zástavbě je i pod 500 m. Bezprostředně navazuje na AOV104 bez zkoumání vzájemného vlivu. **II. KONKRÉTNÍ ODBORNÉ PŘIPOMÍNKY** **1) Systémová absence relevantních biologických podkladů** Vymezení akcelerační oblasti v rámci Změny č. 2 ÚRP ČR vykazuje zásadní odbornou vadu v podobě nedostatečného zjištění skutkového stavu. Pořizovatel dokumentace SEA rezignoval na provedení relevantních terénních šetření, což činí návrh odborně nepřezkoumatelným. • **Absence monitoringu:** Pro validní vymezení AO je nezbytný minimálně dvouletý terénní monitoring (zahrnující alespoň dvě vegetační sezóny), který by zmapoval reálnou aktivitu ptactva a letounů v dotčené lokalitě. • **Důkazní nouze:** Hodnocení vlivů je prováděno pouze na základě mapových podkladů velkých měřítek, což je pro účely akcelerace (zrychleného schvalování) nepřípustné. Bez konkrétních dat o výskytu a migračních trasách druhů nelze žádné území označit za prokazatelně vhodné pro masivní výstavbu VTE. **2) Narušení ekologické konektivity a bariérový efekt** Vymezení akcelerační zóny v navržených parametrech ignoruje riziko vzniku neprostupných bariér v krajině. • **Metodická chyba:** Návrh postrádá analýzu vlivu výškových staveb (s uvažovanou výškou přes 230–250 m) na funkčnost prvků územního systému ekologické stability (ÚSES) a dálkových migračních koridorů. • **Riziko genetické izolace:** Umístění rozsáhlých průmyslových celků do volné krajiny bez hloubkové analýzy migračních tras prokazatelně ohrožuje konektivitu krajiny a dlouhodobou genetickou stabilitu populací volně žijících živočichů. **3) Rozsah a charakter záměru dle podkladů MMR** Z podkladů Ministerstva pro místní rozvoj vyplývá, že se nejedná o jednotlivé zařízení, ale o rozsáhlý záměr umožňující umístění až cca 8 větrných elektráren s celkovou výškou přes 230 m o celkovém výkonu přes 28 MW. Takový rozsah představuje zásadní industrializaci krajiny s významnými kumulativními dopady. **4) Metodická nedostatečnost hodnocení vizuálního vlivu** Vymezení akcelerační oblasti vykazuje zásadní odbornou vadu v posouzení vlivu na krajinný ráz.	

Poř. č.	Připomínkové místo	Číslo jednací	Článek	AO	Připomínka	Vyhodnocení
					Předložená dokumentace SEA pracuje s obecným konstatováním vlivů, které však neodpovídá reálnému měřítku plánovaných staveb (větrné elektrárny s výškou přes 230 m, až k 250m). • **Nerespektování vertikálního měřítka:** Výška moderních VTE (cca 250 m) představuje v podmínkách české krajiny prvek, který svou dominancí zásadně mění horizonty a vizuální integritu území v okruhu desítek kilometrů. Návrh neobsahuje relevantní vizualizace (např. zákresy do panoramatických fotografií z dálkových pohledů), které by objektivně zhodnotily míru narušení krajinného rázu. • **Absence hodnocení nadregionálního významu:** Vzhledem k extrémní výšce staveb se nejedná o lokální zásah, ale o vliv nadregionálního významu. Pořizovatel opomíjí hodnocení pohledových os z cenných přírodních a historických lokalit, které s AO přímo sousedí nebo jsou s nimi vizuálně propojeny. **5) Kumulativní vlivy** Návrh změny č. 2 ÚRP ČR neřeší souběh více projektů a celkové zatížení území, což je zásadní metodická chyba. V okruhu 20 km se nachází/plánuje minimálně 3 další záměry VTE/FVE, což představuje kumulativní zátěž území, která nebyla řádně posouzena. **III. ÚSTAVNĚ-PRÁVNÍ A OBČANSKO-PRÁVNÍ PŘIPOMÍNKY** Vymezením akcelerační oblasti (AZ) v navržené podobě a následným připuštěním výstavby větrných elektráren dochází ve vztahu k nám, účastníkům řízení, i objektivně vůči všem, k porušení: **1) Ústavního zákona č. 1/1993 Sb., tj. Ústavy České republiky, v těchto částech** **a) Porušení Čl. 7: Stát dbá o šetrné využívání přírodních zdrojů a ochranu přírodního bohatství.** Stát tím, že by povolil realizovat podobné dílo, by nedbal o šetrné využívání přírodních zdrojů a ochranu přírodního bohatství, tj. připustil by zasáhnout do krajiny natrvalo tak, že by ji regionálně zcela narušil a zničil. Tím by porušil daný článek Ústavy ČR. **2) Ústavního zákon č. 2/1993 Sb. ve znění ústavního zákona č. 162/1998Sb. a ústavního zákona č. 295/2021 Sb., Listina základní práv a svobod** **a) Porušení Čl. 4, odst. 3**: Zákonná omezení základních práv a svobod musí platit stejně pro všechny případy, které splňují stanovené podmínky. • **Porušení Čl. 4, odst. 4**: Při používání ustanovení o mezích základních práv a svobod musí být šetřeno jejich podstaty a smyslu. Taková omezení nesmějí být zneužívána k jiným účelům, než pro které byla stanovena. Přijetí aplikace akceleračních zón došlo k zásadnímu narušení principu rovnosti, když pro vybrané typy staveb, zde větrných elektráren, byly jedny subjekty práva zvýhodněny (investoři), a jiné subjekty práva, vlastníci nemovitostí, znevýhodněni. Není zde splněna ani případná podmínka veřejného zájmu, když dané stavby větrných elektráren jsou stavbami objektivně negativně zasahujícími svým vlivem do života lidí v jejich okolí, počínaje zásahy do zdraví a konče kvalitou života. Pokud je cílem zasahovat stavbami větrných elektráren tak hrubě do kvality života lidí a životního prostředí, a dokonce se kvůli tomu protekčně preferují konkrétní typy investorů, dochází k zásadnímu narušování ústavního pořádku, a to uvedených dvou článků Listiny základních práv a svobod. • **Článkem 4, odst.3** dochází k nedůvodnému protekčnímu preferování správního řízení konkrétních investorů s cílem dosažení jejich zisku, a to za porušení čl.4,odst.4, kdy je hrubě zasahováno do práv vlastníků v daném regionu, tedy za rezignace za šetření podstaty a smyslu našich práv. Stavbou daných větrných elektráren se výrazně omezují naše základní vlastnická práva, a zasahuje se současně trvale do našeho práva na život (na zdraví).	

Poř. č.	Připomínkové místo	Číslo jednací	Článek	AO	Připomínka	Vyhodnocení
					b) Porušení Čl. 6, odst. 1: Každý má právo na život. • **Porušení Čl. 11, odst. 1**: Každý má právo vlastnit majetek. Vlastnické právo všech vlastníků má stejný zákonný obsah a ochranu. • **Porušení Čl. 11, odst. 3**: Vlastnictví zavazuje. Nesmí být zneužito na újmu práv druhých anebo v rozporu se zákonem chráněnými obecnými zájmy. Jeho výkon nesmí poškozovat lidské zdraví, přírodu a životní prostředí nad míru stanovenou zákonem. **c) Porušení Čl. 12, odst.1, věta první**: Obydlí je nedotknutelné. Realizací daného záměru výstavby větrných elektráren za daných podmínek je hrubě narušováno naše právo na nedotknutelnost obydlí. Podoba a projevy provozu daných staveb de facto naše obydlí trvale, tj. navždy ničí. **d) Porušení Čl. 35, odst. 1 a 2:** Každý má právo na příznivé životní prostředí a na včasné a úplné informace o stavu životního prostředí. Nedostatečné vyhodnocení vlivů (SEA) a ignorování konkrétních dopadů na lokalitu toto právo přímo porušuje. **3) Procesně využíváme rovněž Občanského zákoníku č. č. 89/2012 Sb., § 1042**: Vlastník se může domáhat ochrany proti každému, kdo neprávem do jeho vlastnického právazasahuje nebo je ruší jinak než tím, že mu věc zadržuje. Realizaci těchto připomínek a veškerých dalších výhrad realizuji své ústavně chráněné právo, a to s využitím citovaného ustanovení občanského zákoníku, když realizaci danou stavbu bych chápal jako výrazný, trvalý a neodstranitelný zásah a rušení našeho vlastnického práva, za současného vážného narušování našeho zdraví a kvality života, a to bez relevantních a jakkoli ospravedlnitelných důvodů s výjimkou zisku soukromých investorů. **4) Porušení § 3 správního řádu (nezjištění skutkového stavu bez důvodných pochybností):** Porušení § 68 správního řádu (nedostatečné odůvodnění) **IV. PRÁVNÍ PŘIPOMÍNKY (SPECIFICKÉ)** **1) Porušení práva Evropské unie** Navržená Změna č. 2 ÚRP ČR je v přímém rozporu s unijním právem a judikaturou Soudního dvora EU (SDEU): • **Porušení Článku 11 SFEU (TFEU):** Ochrana životního prostředí musí být integrována do všech politik Unie. Upřednostnění energetických cílů bez reálného a hloubkového zohlednění ochrany prostředí v konkrétních lokalitách je v rozporu s tímto základním principem. • **Porušení Směrnice 2011/92/EU (EIA), čl. 6 a 8:** Stát má povinnost zajistit skutečnou (nikoliv jen formální) účast veřejnosti a **povinnost zohlednit její připomínky**. Absence vypořádání věcných **námitek a připomínek** obyvatel k dopadům na jejich zdraví a prostředí je porušením této směrnice. • **Rozpor s judikaturou SDEU (rozsudek C-127/02 Waddenzee):** Návrh změny č. 2 ÚRP ČR neobsahuje odpovídající naturové posouzení a **neprokazuje vyloučení negativních vlivů**. Podle judikátu Waddenzee platí princip, že v případě jakékoli rozumné pochybnosti o absenci negativních vlivů nesmí být takový plán schválen. Břemeno důkazu leží na státu, nikoliv na občanech. • **Rozpor se Směrnicí (EU) 2018/2001 (RED III):** Ačkoliv tato směrnice urychluje rozvoj obnovitelných zdrojů, výslovně v ní stojí, že tato podpora **nesmí vést k porušení ochrany zdraví, přírody a práv občanů**. Právo na čistou energii nesmí být nadřazeno právu na zdravé životní prostředí. **Konstatování porušení:** Upřednostnění zájmů investorů a politických cílů před ochranou zdraví, krajiny a práv obyvatel je v přímém rozporu s výše uvedenými normami a principy práva EU.	

Poř. č.	Připomínkové místo	Číslo jednací	Článek	AO	Připomínka	Vyhodnocení
					Rezignace na řádné vyhodnocení vlivů a ignorování legitimních připomínek veřejnosti činí proces vymezení akceleračních oblastí v této podobě nezákonným. **2) Porušení Aarhuské úmluvy (č. 124/2004 Sb. m. s.)** Navržený proces změny č. 2 ÚRP ČR je v přímém rozporu s mezinárodními závazky ČR vyplývajícími z Aarhuské úmluvy: • **Porušení Článku 6 odst. 2, 3 a 4**: Veřejnost nebyla informována včas a plnohodnotně. Možnost zapojení je nám předkládána ve fázi, kdy jsou klíčové parametry (lokality a kapacity) již fakticky určeny, což vylučuje efektivní účast veřejnosti v době, kdy jsou „všechny možnosti otevřené“. • **Porušení Článku 6 odst. 8:** Toto ustanovení ukládá povinnost skutečně zohlednit výsledky účasti veřejnosti. Pokud by připomínky byly vypořádány pouze formálně bez věcné změny vymezení AO, dochází k porušení tohoto článku. • **Porušení Článku 9 odst. 2 a 3:** Vzhledem k výše uvedeným procesním vadám namítáme nezákonnost postupu a deklarujeme připravenost domáhat se ochrany práv cestou soudního přezkumu, jak tento článek garantuje. **K výše uvedenému doplňuji:** Za přímé porušení Aarhuské úmluvy považuji jakékoli **formální nebo účelové projednání**, které má pouze navodit zdání zákonného postupu. **Manipulativní prezentace investora** či zpracovatele, která zamlčuje negativní dopady (např. vliv infrazvuku nebo reálný zábor půdy), a **rozhodování bez reálného zapojení veřejnosti** činí celý proces vymezení akceleračních oblastí nezákonným a v rozporu s mezinárodním právem. **3) Porušení Evropské úmluvy o krajině (sdělení MZV č. 13/2005 Sb. m. s.)** Vymezení akceleračních oblastí pro větrné (případně i pro fotovoltaické elektrárny) v dané lokalitě považuji za **přímé porušení mezinárodních závazků ČR** plynoucích z této úmluvy: • **Porušení Článku 5 písm. c):** Stát má povinnost zavést postupy pro účast veřejnosti při formulování a provádění krajinných politik. Pokud je rozhodováno o masivních zásazích do krajiny bez reálného souhlasu a zapojení místních obyvatel, je tento závazek porušen. • **Porušení Článku 6 písm. D:** Tato norma ukládá povinnost hodnotit dopady plánovaných opatření na krajinu a sledovat změny v kvalitě života obyvatel. Absencí podrobných studií dopadu na krajinný ráz v konkrétním místě dochází k rezignaci na tuto povinnost. **K výše uvedenému doplňuji:** Masivní zásahy do krajiny, které zásadně mění její charakter a snižují kvalitu života obyvatel bez jejich souhlasu a bez řádného vyhodnocení dopadů, znamenají porušení mezinárodního závazku ochrany krajiny. Krajina není jen území pro průmyslovou výstavbu, ale základní složka životního prostředí a kvality života lidí. **4) Rozpor s prioritami směrnice RED III a zákonem č. 249/2025 sb.** Navržené vymezení akceleračních oblasti zcela ignoruje zákonnou hierarchii výběru ploch. Pořizovatel je povinen v souladu s níže uvedenými předpisy upřednostňovat zastavěné a technicky znehodnocené plochy před volnou krajinou a zemědělskou půdou: **Dle Směrnice Evropského parlamentu a Rady (EU) 2023/2413 (RED III):** V souladu s článkem 15b odst. 1 písm. b) jsou členské státy při vymezování akceleračních oblastí povinny upřednostňovat: • umělé a zastavěné plochy, jako jsou střechy a fasády budov, • dopravní infrastrukturu a její bezprostřední okolí,	

Poř. č.	Připomínkové místo	Číslo jednací	Článek	AO	Připomínka	Vyhodnocení
					• parkoviště, • zemědělské podniky. • skládky, • průmyslové areály, doly, umělé vnitrozemské vodní útvary, jezera nebo nádrže, • městské čistírny odpadních vod, • znehodnocenou půdu, kterou nelze využívat pro zemědělství **Dle zákona č. 249/2025 Sb. (Zákon o urychlení využívání obnovitelných zdrojů energie):** Česká legislativa v návaznosti na evropskou směrnici stanovuje, že pro účely akceleračních oblastí mají být přednostně využívány plochy s minimálním vlivem na životní prostředí, konkrétně: • umělé a zastavěné plochy, jako jsou dopravní infrastruktura a její blízké okolí, • parkoviště, • zemědělské stavby a stavy pro průmysl včetně nádvoří, • skládky, • území narušená povrchovou těžbou, kde ještě nebyla zahájena rekultivace • umělé vodní útvary, případně objekty technické vodohospodářské infrastruktury, • a dále znehodnocená půda, kterou nelze využívat pro zemědělství. **5) Nepřípustnost nahrazování prevence následným zmírňováním:** Proces vymezování akceleračních oblastí v rámci Změny č. 2 ÚRP ČR vykazuje zásadní metodickou vadu, která je v rozporu s principem předběžné opatrnosti (čl. 191, odst. 2 Smlouvy o fungování EU). Pořizovatel plošně rezignoval na povinnost vyloučit významné negativní vlivy na životní prostředí již ve fázi strategického plánování. V dokumentaci SEA je u vymezených AO systémově používána formulace, že vlivy budou „zmírněny“ (např. monitoringem mortality nebo technickými opatřeními až v rámci provozu). Tento postup je nepřípustný. Akcelerační oblast má být dle směrnice RED III územím s **nízkým dopadem na životní prostředí**. Pokud pořizovatel nemá k dispozici aktuální a podrobná data, která by negativní vlivy (např. na chráněné druhy živočichů či ekologickou stabilitu) vyloučila již nyní, nesmí takové území do akcelerační oblasti zařadit. **6) Nepřezkoumatelnost** Návrh změny č. 2 ÚRP ČR postrádá konkrétní podklady a neobsahuje dostatečné odůvodnění, což je v rozporu se správním řádem. **7) Nedostatečné posouzení vlivů na životní prostředí (SEA)** Návrh změny č. 2 ÚRP ČR a související vyhodnocení vlivů na udržitelný rozvoj území (SEA) neobsahují dostatečné posouzení dopadů vymezení akcelerační oblasti AOV105. Vyhodnocení SEA neobsahuje variantní řešení a nehodnotí alternativy mimo dotčené území. Zejména chybí: • řádné posouzení kumulativních vlivů v širším území • vyhodnocení vlivů na zvláště chráněné druhy živočichů • posouzení vlivů na migrační prostupnost krajiny Vyhodnocení je proto nedostatečné a nepřezkoumatelné. **8) Absence variantního řešení** Návrh změny č. 2 ÚRP ČR neprokazuje, že byly řádně posouzeny alternativní varianty vymezení akceleračních oblastí, zejména varianty mimo území s prokazatelnými environmentálními limity. Tím není splněn požadavek na výběr nejméně konfliktní varianty, což je základní princip územního plánování i posuzování vlivů na životní prostředí.	

Poř. č.	Připomínkové místo	Číslo jednací	Článek	AO	Připomínka	Vyhodnocení
					V. PRINCIP PROPORCIONALITY Zásah do práv obyvatel není přiměřený sledovanému cíli. **VI. POŽADAVKY** **Primárně a jednoznačně požaduji úplné vyřazení akcelerační oblasti označované jako č. AOV105 z návrhu Změny č. 2 Územního rozvojového plánu ČR.** Tento požadavek je odůvodněn skutečností, že na základě předložené dokumentace a dostupných podkladů nelze vyloučit významný negativní vliv na složky životního prostředí, zejména na zvláště chráněné druhy živočichů, ekologickou stabilitu krajiny a krajinný ráz. Vymezení dané oblasti vykazuje zásadní metodické vady, je v rozporu s principem předběžné opatrnosti a nesplňuje zákonné ani evropské podmínky (směrnice RED III). Zásadním důvodem pro vyřazení je rovněž nepřípustný zásah do ústavně chráněných práv vlastníků nemovitostí, práva na ochranu zdraví (včetně ochrany před infrazvukem), nedotknutelnosti obydlí a práva na samosprávu dotčených obcí. Zásadním důvodem pro vyřazení je rovněž nepřípustný zásah do ústavně chráněných práv vlastníků nemovitostí, práva na ochranu zdraví, nedotknutelnosti obydlí a práva na samosprávu dotčených obcí. Pro případ, že nebude akcelerační oblast vyřazena, **požaduji**, aby návrh Změny č. 2 ÚRP ČR nebyl v této části schválen a byl **vrácen k zásadnímu přepracování**, a to zejména po doplnění těchto chybějících podkladů: • **Doložení prioritizace ploch dle RED III:** Zpracování analýzy, která prokáže, že v daném regionu byly přednostně využity plochy definované v čl. 15b odst. 1 písm. b) směrnice (EU) 2023/2413 (zastavěné plochy, brownfieldy, skládky). Vymezení AO ve volné krajině bez tohoto důkazu je v rozporu s právem EU. • **Aktuální terénní biologický průzkum:** Provedení minimálně dvouletého monitoringu (2 kompletní vegetační sezóny) zaměřeného na aktivitu letounů a ptactva. Pouhá práce s mapovými podklady je pro vymezení AO nepřípustná a činí proces nezákonným. • **Analýza bariérového efektu a konektivity:** Odborné posouzení vlivu kumulativního zásahu větrných elektráren na migrační trasy živočichů a funkčnost prvků Územního systému ekologické stability (ÚSES). • **Relevantní studie krajinného rázu:** Zpracování analýzy vizuálního vlivu staveb o výšce cca 250 m, včetně zákresů do dálkových panoramatických fotografií a posouzení narušení horizontů a pohledových os. • **Doložení souladu s Aarhuskou úmluvou:** Prokázání, že veřejnost byla zapojena včas, kdy jsou ještě všechny možnosti otevřené, a že její připomínky byly skutečně věcně (nikoliv jen formálně) zohledněny. • **Posouzení vlivů na lidské zdraví a hodnotu majetku:** Vypracování nezávislé hlukové a rozptylové studie zahrnující nízkofrekvenční hluk a infrazvuk, a posouzení dopadů na tržní hodnotu dotčených nemovitostí v souladu s čl. 11 a 35 Listiny. • **Doložení souladu s právem na samosprávu:** Prokázání, že vymezení AO neobchází pravomoci obcí v územním plánování (čl. 101 Ústavy ČR). **Do doby doložení těchto podkladů a vyvrácení veškerých pochybností o negativních vlivech (v souladu s judikátem Waddenzee) nelze území považovat za způsobilé pro vymezení akcelerační oblasti.**	

Poř. č.	Připomínkové místo	Číslo jednací	Článek	AO	Připomínka	Vyhodnocení
					Požadujeme přerušení projednávání do doby doplnění podkladů. **VII. EKONOMICKÉ HODNOCENÍ** Záměr nepřináší odpovídající veřejný přínos vzhledem k rozsahu zásahu. **VIII. ZÁVĚR** S ohledem na výše uvedené skutečnosti nelze na základě dostupných podkladů vyloučit významný negativní vliv na chráněné složky přírody, lidské zdraví a pokojné užívání majetku. Návrh změny č. 2 ÚRP ČR je v této části v rozporu s principem předběžné opatrnosti, zasahuje do ústavního pořádku České republiky, je v rozporu s mezinárodními závazky ČR (Aarhuská úmluva, Evropská úmluva o krajině) i právem EU, a je tedy v předložené podobě **nezákonný a neschválitelný**. Zdůrazňuji, že v tomto podání nejde o domněnky, ale o prokazatelné porušování právních předpisů a základních práv občanů. Zdraví lidí a ochrana krajiny nejsou obchodovatelnou položkou. Pokud nebude tento nezákonný postup okamžitě přehodnocen, vystavují se odpovědné orgány riziku soudních sporů, mezinárodních stížností a odpovědnosti za škody na zdraví a majetku obyvatel. Tyto připomínky uplatňuji i jako tzv. blanketní připomínky a vyhrazuji si právo je dále doplnit o podrobnější odůvodnění, mapové přílohy a odborné posudky ve lhůtě stanovené právními předpisy. Současně žádám Ministerstvo pro místní rozvoj ČR, aby v rámci vypořádání těchto připomínek vyžádalo aktuální odborné vyjádření od Ministerstva životního prostředí ČR, Agentury ochrany přírody a krajiny ČR a Ministerstva zdravotnictví ČR ke všem výše uvedeným skutečnostem, zejména ve vztahu k absenci biologických průzkumů, narušení migračních koridorů a absenci metodiky pro hodnocení vlivů nízkofrekvenčního hluku na lidské zdraví. Na základě výše uvedeného požaduji vyřazení AOV105.	
3215.	Horák Zdenek	MMR-39136-2026-81	99cc	AOV18	**Text připomínky** Podatel nesouhlasí s vymezením akcelerační oblasti AOV18 a žádá, aby tato akcelerační oblast nebyla ve Změně č. 2 Územního rozvojového plánu vymezena a aby nebylo vydáno územní opatření AOV18. **Odůvodnění uplatněné připomínky** **1. Direktivní vymezení AOV** Podatel namítá, že není nezbytné (a neplyne to ani ze směrnice EU RED III), aby akcelerační oblasti pro VTE (dále jen AOV) byly vymezeny direktivně na celostátní úrovni. Je naprosto dostačující, když by Změna č. 2 Územního rozvojového plánu (dále jen “Změna č. 2”) dala obcím povinnost, aby prověřily možnosti vymezení AOV v územních plánech. Na základě tohoto pokynu by samosprávy znalé místních poměrů po dohodě s občany vymezily vhodné lokality pro VTE. Díky tomu by byly zohledněny s potřebnou pečlivostí a v nutné podrobnosti zásahy do veřejných zájmů, které není možné na úrovni Změny č. 2 zhodnotit, neboť to její velké měřítko neumožňuje. **2. Diskriminační vymezení AOV** Ve Změně č. 2 ÚRP není dostatečně vysvětleno, proč je třeba vymezit akcelerační oblasti právě tak, jak to činí Změna č. 2, jinými slovy není pochopitelné, proč právě počet AOV, se kterým Změna č. 2 počítá, povede ke splnění klimatických a energetických cílů a proč vymezení jiné oblasti již není	**Neakceptováno.** K námitce direktivního a diskriminačního vymezení se uvádí, že směrnice RED III ukládá členským státům povinnost zajistit rychlé a předvídatelné povolování OZE prostřednictvím vymezení akceleračních oblastí. Koordinace na celostátní úrovni prostřednictvím ÚRP zajišťuje jednotnou metodiku a naplnění strategických cílů ČR, což by přenesením odpovědnosti pouze na obecní územní plány nebylo realizovatelné. Vymezení AO nepředstavuje stavební uzávěru pro rozvoj obcí a nijak nevylučuje ani neomezuje možnost samospráv uzavírat s investory dobrovolné plánovací smlouvy a sjednávat finanční kompenzace či spoluvlastnictví projektů. Strategický energetický mix ČR počítá se souběžným rozvojem jádra (JEDU, JETE), fotovoltaiky i větrné energie; tyto zdroje se vzájemně doplňují a rozvoj jednoho nenahrazuje druhý. Posouzení kumulativních vlivů na životní prostředí a veřejné zdraví proběhlo v rámci VVURÚ na úrovni koncepce, a to jak pro každou akcelerační oblast individuálně (karty AO, příloha č. 2 SEA), tak pro Změnu č. 2 ÚRP jako celek. Vymezení akcelerační oblasti AOV82 proběhlo na základě biologického posouzení konkrétního navrhovaného území podle § 11 odst. 3 resp. 4 zákona č. 249/2025 Sb. (ZOZE), jehož výsledky spolu

Poř. č.	Připomínkové místo	Číslo jednací	Článek	AO	Připomínka	Vyhodnocení
					zapotřebí nebo proč by klimatické a energetické cíle nemohly být plněny i bez AOV18, když není ke splnění těchto cílů (které ani nejsou ve Změně č. 2 specifikovány) zapotřebí ani o jednu AOV více. Lokalita, kde je AOV18 přitom není nijak výjimečná z hlediska potenciálu pro VTE (nebo alespoň není ve Změně č. 2 přesvědčivě popsáno, proč se AOV18 svým větrným potenciálem tak výrazně odlišuje od dalších oblastí, kde AOV vymezeny nebyly). Lze tedy předpokládat, že existují i jiné shodné oblasti, kde však z nejasných důvodů AOV nebyly vymezeny. To považuje podatel za diskriminační. Diskriminovány jsou i samosprávy, na jejichž území jsou AOV vymezeny. Vymezení AOV totiž představuje jakousi stavební uzávěru, kdy obec nemůže v dotčeném území měnit územní plán podle svých potřeb, ale musí respektovat vymezenou AOV. Vedle toho pak nebudou investoři VTE motivováni, aby s obcí uzavřeli férovou plánovací smlouvu a poskytli obci a jejím občanům dostatečné kompenzace za negativní dopady provozu VTE. Záměry VTE povolované v AOV totiž budou protežovány a jejich výstavba výrazně usnadněna. Tato diskriminace přímo ovlivňuje i občany samospráv. **3. Nedostatečné posouzení vlivů** Vymezení AOV s největší pravděpodobnosti povede k tomu, že záměry VTE v nich umisťované budou upřednostňovány a nedojde už nikdy k řádnému posouzení jejich negativních dopadů na životní prostředí, na zdraví a životy lidi. Proto by mělo být vyhodnocení vlivů Změny č. 2 a územního opatření pro AOV18 extrémně podrobné a kvalitní, prakticky na úrovni EIA. Překážkou pro takové podrobné posouzení je ale fakt, že je měřítko Územního rozvojového plánu příliš velké a neumožňuje skutečně posoudit dopady vymezení AOV (jiné by to bylo na úrovni územního plánu, resp. v procesu EIA se znalosti konkrétního záměru). Vzhledem k tomu, že na vymezení akceleračních oblastí naváže zrychlené a zjednodušené povolovací řízeni před Dopravním a energetickým stavebním úřadem (DESÚ), v rámci kterého bude úřad prakticky pouze ověřovat, zda jsou záměry v souladu s vágními a nicneříkajícími podmínkami územního opatřeni AOV18. V souladu s těmito obecnými podmínkami ale budou téměř jakékoliv záměry, což znamená, že vlivy VTE realizovaných v AOV18 nebudou nikdy reálně posouzeny. Podatel se domnívá, že je nezbytné, aby všechny vlivy VTE byly skutečně a podrobně posouzeny. Vágní posouzení Změny č. 2 nebo územního opatřeni AOV18 je naprosto nedostatečné. Podatel se domnívá, že vadné posouzení dopadů VTE může mít nejen přímý vliv na jeho zdraví včetně psychické pohody, ale také to může ovlivnit socioekonomický rozvoj obce, ve které žije. **4. Zanedbatelné pozitivní vlivy vymezení AO** V odůvodnění Změny č. 2 ani územního opatření není možné dohledat vyčíslení přínosu AOV18 pro snížení energetické závislosti anebo snížení produkce CO_2. Ve vyhodnocení vlivů územního opatření AOV18 se ale uvádí k pozitivním vlivům (přínosům) vymezení AOV a realizace VTE: *„Zanedbatelný až mírně pozitivní vliv k ochraně klimatu uplatnění AO se uplatní v globálním měřítku, tedy i z hlediska přeshraničního působení“.* V dokumentaci Změny č. 2 a územního opatření je tedy přiznáno, že přínosy VTE realizovaných v AOV18 budou zanedbatelné, byť chybí konkrétní čísla. V takové situaci není pochopitelné, jak mohl zájem na vymezení AOV18 převážit nad ostatními konkrétně specifikovanými veřejnými zájmy, které naopak výstavba VTE ovlivní výrazně (byť to nekvalitně zpracované vyhodnocení Změny č. 2 a územního opatření nepřiznává). Dále se ve vyhodnocení územního opatření AOV18 uvádí: *„Vlivy na ovzduší v době výstavby zanedbatelné (prašnost při přesunu zemin, emise ze spalováni PHM, sekundární prašnost), v době provozu potenciálně mírně pozitivní z důvodu náhrady spalovacích zdrojů při výrobě el. energie.“*	s výsledky vyhodnocení vlivů na životní prostředí (SEA/VVURÚ, Příloha 5 k Změně č. 2 ÚRP) byly zapracovány do návrhu; oblasti, u nichž autorizované osoby identifikovaly významné negativní nebo kumulativní vlivy, byly ze Změny č. 2 ÚRP vyloučeny. Moderní větrné elektrárny nelze s ohledem na jejich výšku umístit do území tak, aby žádným způsobem neovlivnily krajinný ráz v okolí. Návrh vymezení akceleračních oblastí a podmínek v územních opatřeních se proto soustředil na nalezení území, kde by vliv předpokládaných budoucích záměrů na krajinný ráz nebyl významně negativní a na formulaci podmínek, které by přispěly k jeho zmírnění. Již při výběru území pro akcelerační oblasti byl jedním z podkladů dokument Akcelerační oblasti, předvýběr ploch k výstavbě VTE, Screening území ČR z hlediska ochrany krajinného rázu (Roman Bukáček, Simona Vondráčková, 2025). Vizuální vlivy na krajinný ráz a dominanty v okruhu 10 km (Moravský Beroun, Dvorce, Budišov nad Budišovkou) byly detailně posouzeny. Na základě závěrů VVURÚ došlo k preventivní redukci severní části akcelerační oblasti AOV18 s cílem chránit krajinný obraz vodní nádrže Slezská Harta a pohledové osy z Křížového vrchu. Stanovené výškové limity a architektonické podmínky v územním opatření zajišťují, že nedojde k neakceptovatelnému znehodnocení krajinných hodnot. Vymezení AO pro větrnou energetiku nezakládá precedens pro umisťování jiných typů průmyslových staveb v budoucnu. Do ÚO pro AOV18 je zapracována podmínka zpracování hlukové studie a minimalizace shadow flicker efektu, doložení studie bude ověřeno při povolení konkrétního záměru. U shadow flicker efektu (pohybující se stín lopatek) se požaduje prokázání nepřekročení doby trvání efektu na obytnou zástavbu 30 hodin ročně, s případným nastavením vypínání v kritické době slunečního svitu. Minimalizace stroboskopického efektu se běžně řeší vhodnými materiály a nátěry lopatek. Právo na ochranu zdraví je dáno platnou legislativou ČR a EU, ustanovení obecně závazných právních předpisů zejména těch týkajících se hlukové zátěže nejsou uplatněním Změny č. 2 ÚRP porušeny. Problematika ochrany ptáků byla řešena během vymezování akceleračních oblastí takto: 1) Podle § 4 zákona č. 249/2025 Sb. (ZOZE) nelze akcelerační oblast vymezit na území evropsky ptačí oblasti. 2) V rámci zpracování návrhu Změny č. 2 ÚRP byly využity mapy citlivosti ptáků vůči výstavbě VTE zpracované podle metodiky BirdLife International Českou společností ornitologickou (https://www.birdlife.cz/mapa-citlivosti-ptaku-vuci-vystavbe-vetrnych-elektraren-v-cesku-novy-nastroj-pro-udrzitelne-planovani/). Na základě map citlivosti nebyla do akceleračních oblastí zařazena území s extrémním a vysokým rizikem střetů ptáků s VTE.

Poř. č.	Připomínkové místo	Číslo jednací	Článek	AO	Připomínka	Vyhodnocení
					Vzhledem k tomu, že se ve vyhodnocení uvádí, že vliv AOV18 na ochranu klimatu bude zanedbatelný, bude logicky zanedbatelný rozsah, ve kterém VTE realizované v AOV18 nahradí spalovací zdroje. Změna č. 2 ani územní opatření tento závěr nevyvrací, neobsahují totiž vyčíslení toho, v jak velkém rozsahu VTE realizované v AOV18 nahradí spalovací zdroje a jaký přesně vliv bude mít tato náhrada na cíle sledované Změnou č. 2, tedy snížení energetické závislosti ČR a sníženi produkce CO_2 je také třeba řádně vyhodnotit, proč těchto cilů nelze dosáhnout jinými způsoby (zvýšení počtu bloků JEDU, popř. JETE, rozvoj vodíkové infrastruktury v souladu s Vodíkovou strategii ČR, větší důraz na rozvoj FVE). Proto ani blíže nespecifikovaná náhrada spalovacích zdrojů není důvod, proč by měl zájem na vymezení AOV18 převážit nad jinými zájmy v území. **5. Výška VTE a rozloha AO** Ve Změně č. 2 ani v územním opatření pro AOV18 není vysvětleno, proč byla zvolena právě tato rozloha AO a proč má AOV právě tyto konkrétní hranice a proč právě toto vymezení AOV povede ke splnění cílů Změny č. 2. Jinými slovy není vysvětleno, proč nemůže být AO vymezena jiným způsobem tak, aby kupř. byly VTE umisťovány v dostatečné vzdálenosti od zastavěného území a zastavitelných ploch podle územních plánů (min 1,5 km) a není porovnáno, zda by toto jiné vymezení AOV třeba také nevedlo ke splnění cílů Změny č. 2. Podatel se domnívá, že to ale vzhledem k nespecifičnosti cilů Změny č. 2 není ani možné, proto by také vůbec neměla být AOV18 vymezena. **6. Hluková zátěž, vibrace a stroboskopický efekt** Podatel zásadně nesouhlasí s tím, že Změna č. 2 ani příslušné územní opatření vůbec neřeší negativní dopady hluku. Hluk totiž Změna č. 2 chápe jako normální integrální součást VTE, bez které to prostě nejde a je třeba se s tím smířit. Tento přístup nejlépe demonstruje přirovnání hluku z VTE k v podstatě příjemnému „šumění lesa“, které mohou zaregistrovat jen neurotické osoby. Podatel se proto domnívá, že hlukové vlivy nebyly zhodnoceny a ve skutečnosti to ani není možné bez znalosti konkrétního projektu. Podatel zdůrazňuje, že nepovažuje za dostatečné, aby byla hluková zátěž řešena až v hlukové studii zpracované investorem. Takový přistup není schopný zajistit reálnou ochranu lidského zdraví. Podatel dále nesouhlasí s tím, že vůbec nedošlo k posouzení vlivů infrazvuku, nízkofrekvenčního hluku a vibrací, ačkoliv odborné studie upozorňují na rizika spojená s těmito doprovodnými jevy provozu VTE. Podatel se domnívá, že nebyl ani řádně zhodnocen vliv vibraci na nemovitosti. Stejně tak nebyl řádně posouzen z hlediska vlivů tzv. stroboskopický efekt, kdy se posouzení zejména nezaměřilo na obtěžující dopady stroboskopického efektu. **7. Vlivy na krajinný ráz** Větrné elektrárny mají zásadní vlivy na krajinný ráz. Ve Vyhodnocení vlivů územního opatření AOV18 se uvádí: *„Z analýzy viditelnosti vyplývá, že záměr bude v okruhu 10 km (zřetelná viditelnost) viditelný z většiny okolních obcí a z okolní zemědělské krajiny... Nejvíce patrný budou VTE z obci Moravský Beroun (a jeho místní části), Dvorce, Budišova nad Budišovkou a dalších... Lokálně se uplatňující dominanty kostelů, hodnotnější je sakrální kompozice v okraji Moravského Berouna (Křížový vrch). Požadavkem je respektovat jižní okraje prostoru Slezské Harty respektovat lokální hodnoty a redukovat severní části – ochrana obrazu Slezské Haltjc rozčlenit na menší plochy. Slezská Harta se nachází ve vzdálenosti cca 6 km od severního okraje AO, přičemž lze předpokládat, že průhledy přes Slezskou Hartu ze severu budou částečně ovlivněny... Výstavbou větrných elektráren lze předpokládat narušení krajinných hodnot území. Větrné elektrárny jsou stavební dominantou, která bude vizuálně patrná v širokém okruhu a ovlivní krajinné scenérie v území. S ohledem na charakter předpokládaných záměrů v AO se tomuto působení nelze vyhnout.“*	3) Dále bylo pro jednotlivé akcelerační oblasti zpracováno biologické posouzení podle § 11 odst. 3, respektive 4 zákona č. 249/2025 Sb. (ZOZE). Výsledky posouzení byly respektovány při vymezení akceleračních oblastí a na jejich základě byly stanoveny podmínky a zmírňující opatření implementovaná do územních opatření. Jedná se o podmínky pro ochranu významných biotopů, eliminaci negativních vlivů během hnízdního období, monitoring mortality ptáků, využití detekčních systémů, selektivních odstávek a dalších technických opatření ke snižování kolizního rizika ptáků a VTE. 4) Následně proběhlo vyhodnocení vlivu návrhu Změny č. 2 ÚRP na udržitelný rozvoj území, jehož součástí je vyhodnocení vlivu na životní prostředí (SEA) a vyhodnocení vlivů na lokality soustavy Natura 2000. Nebyly identifikovány významné negativní vlivy na populace ptáků, které by bránily vymezení akcelerační oblasti. 5) Na základě stanovisek dotčených orgánů a připomínek veřejnosti bude do územního opatření doplněna podmínka vymezující biologický dozor ve fázi přípravy a realizace VTE, jehož účelem bude eliminovat nebo významně snížit negativní vlivy na zvláště chráněné druhy ptáků. Pro AOV18 byl specificky zohledněn výskyt jeřába popelavého v okolí Moravského Berouna i širší akční rádius orla mořského (hnízdícího u VD Kružberk). Kritické tahové koridory byly z vymezení AO vyřazeny. Územní opatření pak striktně ukládá nasazení aktivních technických systémů ochrany (např. kamerových a radarových systémů typu IdentiFlight), které detekují blížící se velké ptáky a v řádu sekund automaticky zastaví rotor turbíny. Pro ochranu letounů (netopýrů) jsou vedle monitoringu integrovány povinné algoritmy selektivních odstávek za klimatických podmínek vykazujících vysokou aktivitu netopýrů (nízká rychlost větru, vyšší teplota). Vlivy na velké savce v podobě migračních bariér byly vyhodnoceny jako nevýznamné, neboť prostorové uspořádání elektráren zachovává dostatečnou prostupnost krajiny. Vibrace z provozu větrné elektrárny se přes železobetonový základ přenáší do okolní půdy či horniny. Jde o nízkofrekvenční kmity, které se šíří jen na omezené vzdálenosti a s rychlým poklesem intenzity. Současné ekologické studie neprokazují negativní vliv na člověk nebo faunu. Tvrzení o negativním ovlivnění lokálního mikroklimatu, nárůstu nočních teplot povrchu a vysušování půdy neodpovídají reálným provozním datům v podmínkách střední Evropy a na koncepční úrovni nebyla taková rizika prokázána. Vliv na vodní režim a podzemní vody bude detailně posouzen na základě povinného inženýrskogeologického a hydrogeologického průzkumu pro konkrétní stavby; moderní technologie zakládání VTE nezasahují do hlubokých zvodní a neohrožují zdroje pitné vody. Vzhledem k charakteru a rozsahu potenciálních záměrů se při naplnění podmínek územního opatření nepředpokládá realizace zpevněných ploch ani základů VTE v takovém rozsahu, který by mohl významně ovlivnit vodní režim v rámci

Poř. č.	Připomínkové místo	Číslo jednací	Článek	AO	Připomínka	Vyhodnocení
					Jak je možné, že všechny tyto vlivy jsou hodnoceny jako zanedbatelné, když přitom VTE budou představovat novou dominantu, která jednoznačně výrazně ovlivní krajinu, to není ve Změně č. 2 ani v územním opatření vysvětleno. Vliv VTE na krajinný ráz bude mít ještě další dopady – již napořád bude hodnota krajinného rázu snížena, takže bude možné do území umisťovat i další záměry, které by jinak kvůli ochraně krajinného rázu nebyly přípustné. **8. Vlivy na zvířata** VTE velmi silně ovlivňují jak ptáky a letouny, tak savce a hmyz, dokonce i obojživelníky aj. Vyhodnocení územního opatření AOV18 však všechny tyto vlivy zlehčuje. Vyhodnocení proto nelze považovat za dostatečné. V území, kde má být AOV vymezena se nachází řada ptáků i letounů. Jejich úmrtí ale Změna č. 2 chápe jako integrální a v podstatě běžnou součást provozu VTE, se kterou je třeba se smířit a příliš ji neřešit. Ve vztahu k ptákům územní opatření neobsahuje žádná reálná a funkční kompenzační opatření. V podstatě jen počítá s tím, že pro ochranu ptáků bude použito vhodné technické řešení. Tím se zřejmě myslí odpuzovače, ale není vůbec vysvětleno, v jaké míře tyto odpuzovače zamezí střetům ptáků s lopatkami VTE. Jiným opatřením má být zařízení, které zastaví roztočený rotor, ale ani zde není blíže popsáno, jak přesně bude zajištěno, aby tento mechanismus byl skutečně funkční. Jde-li o letouny, pak je opatřením k jejich ochraně monitoring provádění provozovatelem VTE. Takové opatření není vůbec schopno netopýry ochránit, ačkoliv právě netopýři jsou extrémně ohroženi VTE. Pro savce představuji VTE především vizuální bariéru v území, čímž omezují jejich migraci, a vedle toho je nepříznivě ovlivňují hlukové dopady provozu VTE a vibrace. Kromě toho VTE mohou poškodit i jejich biotopy, neboť ovlivňují lokální klima a tím i ekosystémy. Odůvodnění Změny č. 2 ani územního opatření nevysvětluje, proč dostala AOV18 přednost před ochranou zvířat. Podatel zdůrazňuje, že ve vyhodnocení není vůbec řešen výskyt jeřába popelavého, který hnízdí kousek od Moravského Berouna. Stejně tak se ve Změně č. 2 ani v územním opatření AOV18 neřeší dopad VTE na orla mořského, který hnízdí u vodní nádrže Kružberk. **9. Vlivy na vodní poměry a lokální klima** Ve vyhodnocení vlivů Zrněny č. 2 ani územního opatření AOV18 není popsáno, jak byly hodnoceny vlivy VTE na spodní vody a celkově na vodní poměry a na jejich možné změny v důsledku výstavby a provozu VTE. V době, kdy se celá ČR potýká s extrémními suchy a vody je stále méně, je třeba tuto otázku brát velmi vážně a rozhodně nelze pouze stroze konstatovat, že VTE mají přednost, „protože mají prostě přednost“. Je totiž faktem, že VTE, zejména ty extrémně vysoké, mají železobetonové základy, které jsou schopny vodní poměry v krajině narušit. Pro VTE se také buduje infrastruktura, která také může narušit tok podzemní vody anebo snížit množství vody proudící do blízkých vodních toků nebo vodních zdrojů. Výstavba VTE také odstraňuje ochranné vrstvy půdy a podloží, čímž činí podzemní vodu pod nimi zranitelnější vůči znečištění z úniků nebo rozlitých látek z vozidel nebo zařízeni použitých k jejich výstavbě a vůči únikům a látkám z turbín a související infrastruktury během provozu.	akceleračních oblastí. Riziko kontaminace povrchových nebo podzemních vod je řešeno podmínkou v rámci územního opatření, která stanovuje, že budou umisťovány mimo mokřady, prameniště, rašeliniště, vodní plochy a toky (trvalé i občasné) a ne blíže, než ve vzdálenosti min. 8 metrů od břehové hrany. Podmínky pro ochranu ZPF jsou součástí územního opatření pro danou akcelerační oblast, čímž bude zajištěna stejná míra ochrany ZPF jako u záměru umisťovaných na ZPF mimo akcelerační oblasti. Souhlas s odnětím ze ZPF bude taktéž vydáván.

<table>
<tr><th>Poř. č.</th><th>Připomínkové místo</th><th>Číslo jednací</th><th>Článek</th><th>AO</th><th>Připomínka</th><th>Vyhodnocení</th></tr>
<tr><td></td><td></td><td></td><td></td><td></td><td>Je také známo, že VTE velmi výrazně ovlivňují klima ve svém okolí (negativně). Jedná se především o dopady na teplotu zemského povrchu, fyzikálně-chemické vlastnosti půdy, rychlost větru, vlhkost a srážky. Větrné elektrárny na pevnině mají významný oteplovací vliv na teplotu zemského povrchu v noci. V důsledku zhoršování fyzikálně-chemických vlastnosti půdy dochází k vysušováni lokalit nacházejících se u VTE. Půdní vlhkost navíc ovlivňuje rovnováhu ekosystému, což ohrožuje ekologickou stabilitu krajiny a některé druhy zvířat.

Z vyhodnocení územního opatření AOV18 ani Změny č. 2 jako celku ani z jejich odůvodnění není vůbec zřejmé, jak bylo s těmito fakty naloženo.

10. Vlivy na zemědělský půdní fond

Ve vyhodnocení územního opatření se uvádí: „Přítomnost ZPF v I. a II. třídě ochrany. Zábory jsou také v III., IV., a V. třídě ochrany převažuje zábor ve II. tř. ochrany ZPF. S ohledem na velmi nízký rozsah záborů ve vyšší třídě ochrany dále neřešeno. V případě VTE a doprovodných staveb (rozvoden, úložišť el. energie, komunikaci apod.) v AO je zábor pro zajištění bezpečnosti hodnocení považován za trvalý. Uplatnění AO nebude mít vliv na ekologické funkce půdy.“

Rozsah záborů je přitom následující:

<table>
<tr><th rowspan="2">Označení plochy / koridoru</th><th rowspan="2">Rozloha plochy / koridoru (ha)</th><th rowspan="2">Navržené využití</th><th rowspan="2">Odhad záboru (ha)</th><th colspan="5">Odhad záboru podle tříd ochrany (ha)</th><th rowspan="2">Odhad výměry záboru, na které bude provedena rekultivace na zemědělskou půdu (ha)</th></tr>
<tr><th>I.</th><th>II.</th><th>III.</th><th>IV.</th><th>V.</th></tr>
<tr><td>% zastoupení</td><td>100</td><td></td><td>85,63</td><td>10,24</td><td>14,06</td><td>17,77</td><td>13,94</td><td>29,62</td><td>0%</td></tr>
<tr><td>AOV18</td><td>2234,1</td><td>VTE</td><td>13,39</td><td>1,60</td><td>2,20</td><td>2,78</td><td>2,18</td><td>4,63</td><td>0,0</td></tr>
</table>

Podle názoru podatele nelze považovat trvalé zničení skoro 3 hektarů cenné půdy (tento odhad může být navíc podhodnocen) za něco, co není třeba řešit. Takové zdůvodnění záborů je bizarní a nedostačuje požadavkům v § 4 odst. 3 zákona č. 334/1992 Sb., o ochraně ZPF, kde se mj. uvádí, že zemědělskou půdu I. a II. třídy ochrany lze v územně plánovací dokumentaci určit k jinému než zemědělskému účelu nebo odejmout pouze v případech, kdy jiný veřejný zájem výrazně převažuje nad veřejným zájmem ochrany zemědělského půdního fondu.

Podatel se ze Změny č. 2 ani územního opatření AOV18 a jejich odůvodnění nedozvěděl, jak bylo doloženo, že výrazně převažuje veřejný zájem na realizaci VTE nad zájmem na ochraně cenných části ZPF. Nezjistil ani to, jak zábor ZPF přispěje k tomu, aby byly zmírněny dopady změny klimatu nebo aby byla zvýšena energetická soběstačnosti ČR (a v jakém rozsahu se tak stane). Podatel také neví, proč není možné VTE realizovat jinde, kde by k záborům cenných půd nedošlo. Na uvedené otázky by měla Změna č. 2 odpovědět velmi přesně nebo akcelerační oblasti nevymezovat a ponechat vše na územní plány a povolovací řízení, kde budou moct být zábory skutečně podrobně posouzeny a vyhodnoceny.</td><td></td></tr>
<tr><td>3216.</td><td>Šorf Radek</td><td>MMR-39137-2026-81</td><td>99czzy</td><td>AOV104</td><td><u>PŘIPOMÍNKY K:</u>
I. návrhu Změny č. 2 Územního rozvojového plánu ČR (ÚRP ČR)
II. Vyhodnocení vlivů návrhu Změny č. 2 ÚRP na udržitelný rozvoj území (SEA)
III. návrhům jednotlivých územních opatření pro akcelerační oblasti (AO) vymezeným v návrhu Změny č. 2 ÚRP</td><td>Akceptováno.
Akcelerační oblast AOV104 – Černý háj byla vypuštěna.</td></tr>
</table>

Poř. č.	Připomínkové místo	Číslo jednací	Článek	AO	Připomínka	Vyhodnocení
					Tímto podávám připomínku k návrhu vymezení akceleračních oblastí pro větrné elektrárny (VTE). Na základě níže uvedených důvodů nesouhlasím s návrhem změny č. 2 ÚRP ČR, Vyhodnocení vlivů návrhu Změny č. 2 ÚRP na udržitelný rozvoj území (SEA) a návrhům jednotlivých územních opatření pro akcelerační oblasti (AO) vymezeným v návrhu Změny č. 2 ÚRP. Veškeré níže uvedené připomínky se vztahují současně ke všem výše uvedeným projednávaným částem veřejné vyhlášky. Připomínky podávám jako osoba žijící v dotčeném území, též jako osoba, která může být dotčena dopady návrhu (např. z hlediska krajiny, životního prostředí či kvality života) Předložené připomínky vycházejí z ochrany přírody, krajiny a právních povinností České republiky vyplývajících z práva Evropské unie. **I. DOTČENÉ ÚZEMÍ** Tyto připomínky se vztahují k vymezení akcelerační oblasti v libereckém kraji, označované jako **č. AOV104, s názvem Černý háj. Vymezuje se na území Libereckého kraje na území obcí Bukovina u Čisté, Studenec, Čistá u Horek. Vymezuje se také na území Královéhradeckého kraje na území obcí Dolní Kalná, Horní Kalná.** AOV104 bezprostředně ovlivňuje život 3700 obyvatel dotčených obcí. Vzdálenost k obytné zástavbě je i pod 500 m. Bezprostředně navazuje na AOV105 bez zkoumání vzájemného vlivu. **II. KONKRÉTNÍ ODBORNÉ PŘIPOMÍNKY** **1) Systémová absence relevantních biologických podkladů** Vymezení akcelerační oblasti v rámci Změny č. 2 ÚRP ČR vykazuje zásadní odbornou vadu v podobě nedostatečného zjištění skutkového stavu. Pořizovatel dokumentace SEA rezignoval na provedení relevantních terénních šetření, což činí návrh odborně nepřezkoumatelným. ● **Absence monitoringu:** Pro validní vymezení AO je nezbytný minimálně dvouletý terénní monitoring (zahrnující alespoň dvě vegetační sezóny), který by zmapoval reálnou aktivitu ptactva a letounů v dotčené lokalitě. ● **Důkazní nouze:** Hodnocení vlivů je prováděno pouze na základě mapových podkladů velkých měřítek, což je pro účely akcelerace (zrychleného schvalování) nepřípustné. Bez konkrétních dat o výskytu a migračních trasách druhů nelze žádné území označit za prokazatelně vhodné pro masivní výstavbu VTE. **2) Narušení ekologické konektivity a bariérový efekt** Vymezení akcelerační zóny v navržených parametrech ignoruje riziko vzniku neprostupných bariér v krajině. ● **Metodická chyba:** Návrh postrádá analýzu vlivu výškových staveb (s uvažovanou výškou přes 230-250m) na funkčnost prvků územního systému ekologické stability (ÚSES) a dálkových migračních koridorů. ● **Riziko genetické izolace:** Umístění rozsáhlých průmyslových celků do volné krajiny bez hloubkové analýzy migračních tras prokazatelně ohrožuje konektivitu krajiny a dlouhodobou genetickou stabilitu populací volně žijících živočichů.	

Poř. č.	Připomínkové místo	Číslo jednací	Článek	AO	Připomínka	Vyhodnocení
					3) Rozsah a charakter záměru dle podkladů MMR Z podkladů Ministerstva pro místní rozvoj vyplývá, že se nejedná o jednotlivé zařízení, ale o rozsáhlý záměr umožňující umístění až cca 15 větrných elektráren s celkovou výškou přes 230 m o celkovém výkonu přes 45,5 MW. Takový rozsah představuje zásadní industrializaci krajiny s významnými kumulativními dopady. **4) Metodická nedostatečnost hodnocení vizuálního vlivu** Vymezení akcelerační oblasti vykazuje zásadní odbornou vadu v posouzení vlivu na krajinný ráz. Předložená dokumentace SEA pracuje s obecným konstatováním vlivů, které však neodpovídá reálnému měřítku plánovaných staveb (větrné elektrárny s výškou přes 230 m, až k 250 m). ● **Nerespektování vertikálního měřítka:** Výška moderních VTE (cca 250 m) představuje v podmínkách české krajiny prvek, který svou dominancí zásadně mění horizonty a vizuální integritu území v okruhu desítek kilometrů. Návrh neobsahuje relevantní vizualizace (např. zákresy do panoramatických fotografií z dálkových pohledů), které by objektivně zhodnotily míru narušení krajinného rázu. ● **Absence hodnocení nadregionálního významu:** Vzhledem k extrémní výšce staveb se nejedná o lokální zásah, ale o vliv nadregionálního významu. Pořizovatel opomíjí hodnocenípohledových os z cenných přírodních a historických lokalit, které s AO přímo sousedí nebo jsou s nimi vizuálně propojeny. **5) Kumulativní vlivy** Návrh změny č. 2 ÚRP ČR neřeší souběh více projektů a celkové zatížení území, což je zásadní metodická chyba. V okruhu 20 km se nachází/plánuje minimálně 3 další záměry VTE/FVE, což představuje kumulativní zátěž území, která nebyla řádně posouzena. **III. ÚSTAVNĚ-PRÁVNÍ A OBČANSKO-PRÁVNÍ PŘIPOMÍNKY** Vymezením akcelerační oblasti (AZ) v navržené podobě a následným připuštěním výstavby větrných elektráren dochází ve vztahu k nám, účastníkům řízení, i objektivně vůči všem, k porušení: **1) Ústavního zákona č. 1/1993 Sb., tj. Ústavy České republiky, v těchto částech** **a) Porušení Čl. 7: Stát dbá o šetrné využívání přírodních zdrojů a ochranu přírodního bohatství.** Stát tím, že by povolil realizovat podobné dílo, by nedbal o šetrné využívání přírodních zdrojů a ochranu přírodního bohatství, tj. připustil by zasáhnout do krajiny natrvalo tak, že by ji regionálně zcela narušil a zničil. Tím by porušil daný článek Ústavy ČR. **2) Ústavního zákon č. 2/1993 Sb. ve znění ústavního zákona č. 162/1998Sb. a ústavního zákona č. 295/2021 Sb., Listina základní práv a svobod** **a) Porušení Čl. 4, odst. 3**: Zákonná omezení základních práv a svobod musí platit stejně pro všechny případy, které splňují stanovené podmínky. ● **Porušení Čl. 4, odst. 4**: Při používání ustanovení o mezích základních práv a svobod musí být šetřeno jejich podstaty a smyslu. Taková omezení nesmějí být zneužívána k jiným účelům, než pro které byla stanovena. Přijetí aplikace akceleračních zón došlo k zásadnímu narušení principu rovnosti, když pro vybrané	

Poř. č.	Připomínkové místo	Číslo jednací	Článek	AO	Připomínka	Vyhodnocení
					typy staveb, zde větrných elektráren, byly jedny subjekty práva zvýhodněny (investoři), a jiné subjekty práva, vlastníci nemovitostí, znevýhodněni. Není zde splněna ani případná podmínka veřejného zájmu, když dané stavby větrných elektráren jsou stavbami objektivně negativně zasahujícími svým vlivem do života lidí v jejich okolí, počínaje zásahy do zdraví a konče kvalitou života. Pokud je cílem zasahovat stavbami větrných elektráren tak hrubě do kvality života lidí a životního prostředí, a dokonce se kvůli tomu protekčně preferují konkrétní typy investorů, dochází k zásadnímu narušování ústavního pořádku, a to uvedených dvou článků Listiny základních práv a svobod. • **Článkem 4, odst.3** dochází k nedůvodnému protekčnímu preferování správního řízení konkrétních investorů s cílem dosažení jejich zisku, a to za porušení čl.4,odst.4, kdy je hrubě zasahováno do práv vlastníků v daném regionu, tedy za rezignace za šetření podstaty a smyslu našich práv. Stavbou daných větrných elektráren se výrazně omezují naše základní vlastnická práva, a zasahuje se současně trvale do našeho práva na život (na zdraví). **b) Porušení Čl. 6, odst. 1**: Každý má právo na život. • **Porušení Čl. 11, odst. 1**: Každý má právo vlastnit majetek. Vlastnické právo všech vlastníků má stejný zákonný obsah a ochranu. • **Porušení Čl. 11, odst. 3**: Vlastnictví zavazuje. Nesmí být zneužito na újmu práv druhých anebo v rozporu se zákonem chráněnými obecnými zájmy. Jeho výkon nesmí poškozovat lidské zdraví, přírodu a životní prostředí nad míru stanovenou zákonem. **c) Porušení Čl. 12, odst.1, věta první**: Obydlí je nedotknutelné. Realizací daného záměru výstavby větrných elektráren za daných podmínek je hrubě narušováno naše právo na nedotknutelnost obydlí. Podoba a projevy provozu daných staveb de facto naše obydlí trvale, tj. navždy ničí. **d) Porušení Čl. 35, odst. 1 a 2:** Každý má právo na příznivé životní prostředí a na včasné a úplné informace o stavu životního prostředí. Nedostatečné vyhodnocení vlivů (SEA) a ignorování konkrétních dopadů na lokalitu toto právo přímo porušuje. **3) Procesně využíváme rovněž Občanského zákoníku č. č. 89/2012 Sb.** **§ 1042**: Vlastník se může domáhat ochrany proti každému, kdo neprávem do jeho vlastnického práva zasahuje nebo je ruší jinak než tím, že mu věc zadržuje. Realizaci těchto připomínek a veškerých dalších výhrad realizuji své ústavně chráněné právo, a to s využitím citovaného ustanovení občanského zákoníku, když realizaci danou stavbu bych chápal jako výrazný, trvalý a neodstranitelný zásah a rušení našeho vlastnického práva, za současného vážného narušování našeho zdraví a kvality života, a to bez relevantních a jakkoli ospravedlnitelných důvodů s výjimkou zisku soukromých investorů. **4) Porušení § 3 správního řádu (nezjištění skutkového stavu bez důvodných pochybností). Porušení § 68 správního řádu (nedostatečné odůvodnění)** **IV. PRÁVNÍ PŘIPOMÍNKY (SPECIFICKÉ)** **1) Porušení práva Evropské unie** Navržená Změna č. 2 ÚRP ČR je v přímém rozporu s unijním právem a judikaturou Soudního dvora EU (SDEU):	

Poř. č.	Připomínkové místo	Číslo jednací	Článek	AO	Připomínka	Vyhodnocení
					• **Porušení Článku 11 SFEU (TFEU):** Ochrana životního prostředí musí být integrována do všech politik Unie. Upřednostnění energetických cílů bez reálného a hloubkového zohlednění ochrany prostředí v konkrétních lokalitách je v rozporu s tímto základním principem. • **Porušení Směrnice 2011/92/EU (EIA), čl. 6 a 8:** Stát má povinnost zajistit skutečnou (nikoliv jen formální) účast veřejnosti a **povinnost zohlednit její připomínky**. Absence vypořádání věcných **námitek a připomínek** obyvatel k dopadům na jejich zdraví a prostředí je porušením této směrnice. • **Rozpor s judikaturou SDEU (rozsudek C-127/02 Waddenzee):** Návrh změny č. 2 ÚRP ČR neobsahuje odpovídající naturové posouzení a **neprokazuje vyloučení negativních vlivů**. Podle judikátu Waddenzee platí princip, že v případě jakékoli rozumné pochybnosti o absenci negativních vlivů nesmí být takový plán schválen. Břemeno důkazu leží na státu, nikoliv na občanech. • **Rozpor se Směrnicí (EU) 2018/2001 (RED III):** Ačkoliv tato směrnice urychluje rozvoj obnovitelných zdrojů, výslovně v ní stojí, že tato podpora **nesmí vést k porušení ochrany zdraví, přírody a práv občanů**. Právo na čistou energii nesmí být nadřazeno právu na zdravé životní prostředí. **Konstatování porušení:** Upřednostnění zájmů investorů a politických cílů před ochranou zdraví, krajiny a práv obyvatel je v přímém rozporu s výše uvedenými normami a principy práva EU. Rezignace na řádné vyhodnocení vlivů a ignorování legitimních připomínek veřejnosti činí proces vymezení akceleračních oblastí v této podobě nezákonným. **2) Porušení Aarhuské úmluvy (č. 124/2004 Sb. m. s.)** Navržený proces změny č. 2 ÚRP ČR je v přímém rozporu s mezinárodními závazky ČR vyplývajícími z Aarhuské úmluvy: • **Porušení Článku 6 odst. 2, 3 a 4**: Veřejnost nebyla informována včas a plnohodnotně. Možnost zapojení je nám předkládána ve fázi, kdy jsou klíčové parametry (lokality a kapacity) již fakticky určeny, což vylučuje efektivní účast veřejnosti v době, kdy jsou „všechny možnosti otevřené“. • **Porušení Článku 6 odst. 8:** Toto ustanovení ukládá povinnost skutečně zohlednit výsledky účasti veřejnosti. Pokud by připomínky byly vypořádány pouze formálně bez věcné změny vymezení AO, dochází k porušení tohoto článku. • **Porušení Článku 9 odst. 2 a 3:** Vzhledem k výše uvedeným procesním vadám namítáme nezákonnost postupu a deklarujeme připravenost domáhat se ochrany práv cestou soudního přezkumu, jak tento článek garantuje. **K výše uvedenému doplňuji:** Za přímé porušení Aarhuské úmluvy považuji jakékoli **formální nebo účelové projednání**, které má pouze navodit zdání zákonného postupu. **Manipulativní prezentace investora** či zpracovatele, která zamlčuje negativní dopady (např. vliv infrazvuku nebo reálný zábor půdy), a **rozhodování bez reálného zapojení veřejnosti** činí celý proces vymezení akceleračních oblastí nezákonným a v rozporu s mezinárodním právem. **3) Porušení Evropské úmluvy o krajině (sdělení MZV č. 13/2005 Sb. m. s.)**	

Poř. č.	Připomínkové místo	Číslo jednací	Článek	AO	Připomínka	Vyhodnocení
					Vymezení akceleračních oblastí pro větrné elektrárny v dané lokalitě považuji za **přímé porušení mezinárodních závazků ČR** plynoucích z této úmluvy: ● **Porušení Článku 5 písm. c):** Stát má povinnost zavést postupy pro účast veřejnosti při formulování a provádění krajinných politik. Pokud je rozhodováno o masivních zásazích do krajiny bez reálného souhlasu a zapojení místních obyvatel, je tento závazek porušen. ● **Porušení Článku 6 písm. D:** Tato norma ukládá povinnost hodnotit dopady plánovaných opatření na krajinu a sledovat změny v kvalitě života obyvatel. Absencí podrobných studií dopadu na krajinný ráz v konkrétním místě dochází k rezignaci na tuto povinnost. **K výše uvedenému doplňuji:** Masivní zásahy do krajiny, které zásadně mění její charakter a snižují kvalitu života obyvatel bez jejich souhlasu a bez řádného vyhodnocení dopadů, znamenají porušení mezinárodního závazku ochrany krajiny. Krajina není jen území pro průmyslovou výstavbu, ale základní složka životního prostředí a kvality života lidí. **4) Rozpor s prioritami směrnice RED III a zákonem č. 249/2025 sb.** Navržené vymezení akceleračních oblasti zcela ignoruje zákonnou hierarchii výběru ploch. Pořizovatel je povinen v souladu s níže uvedenými předpisy upřednostňovat zastavěné a technicky znehodnocené plochy před volnou krajinou a zemědělskou půdou: **Dle Směrnice Evropského parlamentu a Rady (EU) 2023/2413 (RED III):** V souladu s článkem 15b odst. 1 písm. b) jsou členské státy při vymezování akceleračních oblastí povinny upřednostňovat: ● umělé a zastavěné plochy, jako jsou střechy a fasády budov, ● dopravní infrastrukturu a její bezprostřední okolí, ● parkoviště, ● zemědělské podniky. ● skládky, ● průmyslové areály, doly, umělé vnitrozemské vodní útvary, jezera nebo nádrže, ● městské čistírny odpadních vod, ● znehodnocenou půdu, kterou nelze využívat pro zemědělství **Dle zákona č. 249/2025 Sb. (Zákon o urychlení využívání obnovitelných zdrojů energie):** Česká legislativa v návaznosti na evropskou směrnici stanovuje, že pro účely akceleračních oblastí mají být přednostně využívány plochy s minimálním vlivem na životní prostředí, konkrétně: ● umělé a zastavěné plochy, jako jsou dopravní infrastruktura a její blízké okolí, ● parkoviště, ● zemědělské stavby a stavy pro průmysl včetně nádvoří, ● skládky, ● území narušená povrchovou těžbou, kde ještě nebyla zahájena rekultivace ● umělé vodní útvary, případně objekty technické vodohospodářské infrastruktury, ● a dále znehodnocená půda, kterou nelze využívat pro zemědělství. **5) Nepřípustnost nahrazování prevence následným zmírňováním:** Proces vymezování akceleračních oblastí v rámci Změny č. 2 ÚRP ČR vykazuje zásadní metodickou vadu, která je v rozporu s principem předběžné opatrnosti (čl. 191, odst. 2 Smlouvy o fungování EU). Pořizovatel plošně rezignoval na povinnost vyloučit významné negativní vlivy na životní prostředí již ve fázi strategického plánování. V dokumentaci SEA je u vymezených AO systémově používána formulace, že vlivy budou „zmírněny“ (např. monitoringem mortality nebo technickými opatřeními až v rámci provozu). Tento postup je nepřípustný. Akcelerační oblast má být dle směrnice RED III územím s **nízkým dopadem na životní prostředí**. Pokud pořizovatel nemá k dispozici aktuální a podrobná	

Poř. č.	Připomínkové místo	Číslo jednací	Článek	AO	Připomínka	Vyhodnocení
					data, která by negativní vlivy (např. na chráněné druhy živočichů či ekologickou stabilitu) vyloučila již nyní, nesmí takové území do akcelerační oblasti zařadit. **6) Nepřezkoumatelnost** Návrh změny č. 2 ÚRP ČR postrádá konkrétní podklady a neobsahuje dostatečné odůvodnění, což je v rozporu se správním řádem. **7) Nedostatečné posouzení vlivů na životní prostředí (SEA)** Návrh změny č. 2 ÚRP ČR a související vyhodnocení vlivů na udržitelný rozvoj území (SEA) neobsahují dostatečné posouzení dopadů vymezení akcelerační oblasti AOV104. Vyhodnocení SEA neobsahuje variantní řešení a nehodnotí alternativy mimo dotčené území. Zejména chybí: ● řádné posouzení kumulativních vlivů v širším území ● vyhodnocení vlivů na zvláště chráněné druhy živočichů ● posouzení vlivů na migrační prostupnost krajiny Vyhodnocení je proto nedostatečné a nepřezkoumatelné. **8) Absence variantního řešení** Návrh změny č. 2 ÚRP ČR neprokazuje, že byly řádně posouzeny alternativní varianty vymezení akceleračních oblastí, zejména varianty mimo území s prokazatelnými environmentálními limity. Tím není splněn požadavek na výběr nejméně konfliktní varianty, což je základní princip územního plánování i posuzování vlivů na životní prostředí. **<u>V. PRINCIP PROPORCIONALITY</u>** Zásah do práv obyvatel není přiměřený sledovanému cíli. **<u>VI. POŽADAVKY</u>** **Primárně a jednoznačně požaduji úplné vyřazení akcelerační oblasti označované jako č. AOV104 z návrhu Změny č. 2 Územního rozvojového plánu ČR.** Tento požadavek je odůvodněn skutečností, že na základě předložené dokumentace a dostupných podkladů nelze vyloučit významný negativní vliv na složky životního prostředí, zejména na zvláště chráněné druhy živočichů, ekologickou stabilitu krajiny a krajinný ráz. Vymezení dané oblasti vykazuje zásadní metodické vady, je v rozporu s principem předběžné opatrnosti a nesplňuje zákonné ani evropské podmínky (směrnice RED III). Zásadním důvodem pro vyřazení je rovněž nepřípustný zásah do ústavně chráněných práv vlastníků nemovitostí, práva na ochranu zdraví (včetně ochrany před infrazvukem), nedotknutelnosti obydlí a práva na samosprávu dotčených obcí. Zásadním důvodem pro vyřazení je rovněž nepřípustný zásah do ústavně chráněných práv vlastníků nemovitostí, práva na ochranu zdraví, nedotknutelnosti obydlí a práva na samosprávu dotčených obcí. Pro případ, že nebude akcelerační oblast vyřazena, **požaduji**, aby návrh Změny č. 2 ÚRP ČR nebyl v této části schválen a byl **vrácen k zásadnímu přepracování**, a to zejména po doplnění těchto chybějících podkladů: ● **Doložení prioritizace ploch dle RED III:** Zpracování analýzy, která prokáže, že v daném regionu byly přednostně využity plochy definované v čl. 15b odst. 1 písm. b) směrnice (EU)	

Poř. č.	Připomínkové místo	Číslo jednací	Článek	AO	Připomínka	Vyhodnocení
					2023/2413 (zastavěné plochy, brownfieldy, skládky). Vymezení AO ve volné krajině bez tohoto důkazu je v rozporu s právem EU. ● **Aktuální terénní biologický průzkum:** Provedení minimálně dvouletého monitoringu (2 kompletní vegetační sezóny) zaměřeného na aktivitu letounů a ptactva. Pouhá práce s mapovými podklady je pro vymezení AO nepřípustná a činí proces nezákonným. ● **Analýza bariérového efektu a konektivity:** Odborné posouzení vlivu kumulativního zásahu větrných elektráren na migrační trasy živočichů a funkčnost prvků Územního systému ekologické stability (ÚSES). ● **Relevantní studie krajinného rázu:** Zpracování analýzy vizuálního vlivu staveb o výšce cca 250 m, včetně zákresů do dálkových panoramatických fotografií a posouzení narušení horizontů a pohledových os. ● **Doložení souladu s Aarhuskou úmluvou:** Prokázání, že veřejnost byla zapojena včas, kdy jsou ještě všechny možnosti otevřené, a že její připomínky byly skutečně věcně (nikoliv jen formálně) zohledněny. ● **Posouzení vlivů na lidské zdraví a hodnotu majetku:** Vypracování nezávislé hlukové a rozptylové studie zahrnující nízkofrekvenční hluk a infrazvuk, a posouzení dopadů na tržní hodnotu dotčených nemovitostí v souladu s čl. 11 a 35 Listiny. ● **Doložení souladu s právem na samosprávu:** Prokázání, že vymezení AO neobchází pravomoci obcí v územním plánování (čl. 101 Ústavy ČR). **Do doby doložení těchto podkladů a vyvrácení veškerých pochybností o negativních vlivech (v souladu s judikátem Waddenzee) nelze území považovat za způsobilé pro vymezení akcelerační oblasti.** **Požaduji přerušení projednávání do doby doplnění podkladů.** **VII. EKONOMICKÉ HODNOCENÍ** Záměr nepřináší odpovídající veřejný přínos vzhledem k rozsahu zásahu. **VIII. ZÁVĚR** S ohledem na výše uvedené skutečnosti nelze na základě dostupných podkladů vyloučit významný negativní vliv na chráněné složky přírody, lidské zdraví a pokojné užívání majetku. Návrh změny č. 2 ÚRP ČR je v této části v rozporu s principem předběžné opatrnosti, zasahuje do ústavního pořádku České republiky, je v rozporu s mezinárodními závazky ČR (Aarhuská úmluva, Evropská úmluva o krajině) i právem EU, a je tedy v předložené podobě **nezákonný a neschválitelný**. Zdůrazňuji, že v tomto podání nejde o domněnky, ale o prokazatelné porušování právních předpisů a základních práv občanů. Zdraví lidí a ochrana krajiny nejsou obchodovatelnou položkou. Pokud nebude tento nezákonný postup okamžitě přehodnocen, vystavují se odpovědné orgány riziku soudních sporů, mezinárodních stížností a odpovědnosti za škody na zdraví a majetku obyvatel. Tyto připomínky uplatňuji i jako tzv. blanketní připomínky a vyhrazuji si právo je dále doplnit o podrobnější odůvodnění, mapové přílohy a odborné posudky ve lhůtě stanovené právními předpisy.	

Poř. č.	Připomínkové místo	Číslo jednací	Článek	AO	Připomínka	Vyhodnocení
					Současně žádám Ministerstvo pro místní rozvoj ČR, aby v rámci vypořádání těchto připomínek vyžádalo aktuální odborné vyjádření od Ministerstva životního prostředí ČR, Agentury ochrany přírody a krajiny ČR a Ministerstva zdravotnictví ČR ke všem výše uvedeným skutečnostem, zejména ve vztahu k absenci biologických průzkumů, narušení migračních koridorů a absenci metodiky pro hodnocení vlivů nízkofrekvenčního hluku na lidské zdraví. Na základě výše uvedeného požaduji vyřazení AOV104.	
3217.	Šťastná Lenka	MMR-39139-2026-81	99ch, 99cza, 99czb, 99czc, 99czd	AOV24, AOV47, AOV48, AOV49, AOV50	Věc: PŘIPOMÍNKY K NÁVRHU ZMĚNY Č. 2 ÚZEMNÍHO ROZVOJOVÉHO PLÁNU ČR (dle § 97 zákon č. 283/2021 Sb., stavební zákon) PŘIPOMÍNKY K VYHODNOCENÍ VLIVŮ NÁVRHU ZMĚNY Č. 2 ÚZEMNÍHO ROZVOJOVÉHO PLÁNU NA UDRŽITELNÝ ROZVOJ ÚZEMÍ PŘIPOMÍNKY K NÁVRHŮM JEDNOTLIVÝCH ÚZEMNÍCH OPATŘENÍ K AKCELERAČNÍM OBLASTEM VYMEZENÝM V NÁVRHU ZMĚNY Č. 2 ÚZEMNÍHO ROZVOJOVÉHO PLÁNU V souladu s možností uplatnit připom nky k návrhu Změny č. 2 Územního rozvojového plánu ČR (ÚRP ČR) podávám připomínky k vymezení akcelerační oblasti prč rozvoj výroby energie z větrné energie.	**Akceptováno částečně.** **Akcelerační oblasti AOV47 – Bukovec AOV49 – Křeč byly vypuštěny. Akcelerační oblast AOV24 – Lodhéřov byla zmenšena.** Při vymezování akceleračních oblastí bylo postupováno v souladu se správním řádem a stavebním zákonem a byly opatřeny všechny relevantní podklady vyžadované právními předpisy. § 68 správního řádu se podle § 174 odst. 1 správního řádu použije pro opatření obecné povahy přiměřeně. K návrhu Změny č. 2 ÚRP a souvisejících územních opatření bylo pořízeno vyhodnocení vlivů na udržitelný rozvoj území (VVURÚ), obsahující jak vyhodnocení vlivů koncepce na životní prostředí (SEA), tak posouzení vlivů na lokality soustavy Natura 2000, zpracovaná osobami s příslušnou autorizací. Obsah VVURÚ zahrnuje všechny náležitosti požadované právními předpisy. VVURÚ nekonstatovalo žádný významný negativní vliv. Podkladem pro návrh a pro VVURÚ bylo též biologické posouzení podle § 11 odst. 3 resp. 4 ZOZE. Ochrana hodnot v území a kvality bydlení byla zajištěna zpracováním a projednáním návrhu v souladu s požadavky stavebního zákona, ZOZE a dalších právních předpisů, zohledněním výsledků biologického posouzení a průběžných výstupů z VVURÚ a zohledněním dalších podkladů, mj. dokumentu Screening území ČR z hlediska ochrany krajinného rázu (Roman Bukáček, Simona Vondráčková, 2025). Ochrana hodnot v území a kvality bydlení byla zajištěna na úrovni koncepce. Podrobnosti, které nelze na úrovni koncepce řešit (např. prokázání splnění hlukových limitů záměrem) budou řešeny na úrovni konkrétních záměrů v souladu se stavebním zákonem, ZOZE a dalšími právními předpisy. Zadání Změny č. 2 ÚRP schválené vládou ČR nepožadovalo variantní řešení. Vlivy návrhu, včetně kumulativních vlivů, byly posouzeny na úrovni koncepce v rámci VVURÚ. Proběhlo hodnocení nulové varianty (platné znění ÚRP) vůči navrhované variantě (Změna č. 2 ÚRP). Při návrhu akceleračních oblastí byla brána v úvahu kritéria uvedená v článku 15c odst. 1 písm. a) bod i) směrnice RED III, resp. § 4 odst. 3 ZOZE. Uvedená ustanovení právních předpisů uvádějí typy území, kde má být vymezení akceleračních oblastí upřednostněno, nevylučují tedy vymezení akcelerační oblasti i v jiných typech území. Akcelerační oblasti pro VTE nebylo ve

Poř. č.	Připomínkové místo	Číslo jednací	Článek	AO	Připomínka	Vyhodnocení
					Připomínky podávám: ☐ jako osoba žijící v dotčeném území ☒ jako osoba, která může být dotčena dopady návrhu (z hlediska krajiny, životního prostředí či kvality života) ☐ jako vlastník nemovitostí v dotčeném území …… ☐ jiné (podnikání v území, hospodaření na půdě nebo v lese, myslivost, rekreace) …… **III. NÁZEV ZÁMĚRU** **Akcelerační oblasti na území Jihočeského kraje (okresy Jindřichův Hradec a Tábor) a Kraje Vysočina (okres Pelhřimov): AOV24 – Lodhéřov, AOV47 – Bukovec, AOV48 – Chrbonín, AOV49 – Křeč a AOV50 – Obrataň.** **IV. DOTČENÉ ÚZEMÍ** **AOV24 – Lodhéřov** Rozloha plochy 3,9 km2, max. výkon 42 MW, max. počet věží 12, max. výška věží 200 m. Katastrální území: Lodhéřov, Studnice u Lodhéřova a Velký Ratmírov. **AOV47 – Bukovec** Rozloha plochy 11,8 km2, max. výkon 115,5 MW, max. počet věží 33, max. výška věží 250 m. Katastrální území: Březina u Deštné, Bořetín, Dobešov u Černovic, Drunče, Hojovice, Chválkov u Kamenice nad Lipou, Psárov, Tříklasovice a Vlkosovice. **AOV48 – Chrbonín** Rozloha plochy 4,9 km2, max. výkon 45,5 MW, max. počet věží 13 VTE, max. výška věží 250 m. Katastrální území: Hroby, Chrbonín, Kozmice u Chýnova, Mlýny u Choustníku, Radenín a Vlčeves. **AOV49 – Křeč** Rozloha plochy 8,4 km2, max. výkon 84 MW, max. počet věží 24, max. výška věží 200 m. Katastrální území: Bezděčín u Obratně, Černovice u Tábora, Kozmice u Chýnova, Křeč, Nové Dvory u Pořína, Střítež u Černovic a Sudkův Důl. **AOV50 – Obrataň** Rozloha plochy 6,5 km2, max. výkon 63 MW, max. počet věží 18, max. výška věží 250 m. Katastrální území: Bezděčín u Obratně, Hrobská Zahrádka, Nové Dvory u Pořína, Obrataň, Pořín a Prasetín. **V. STANOVISKO** **S návrhem Územního opatření k AOV24 – Lodhéřov, AOV47 – Bukovec, AOV48 – Chrbonín, AOV49 – Křeč a AOV50 – Obrataň (UO) zásadně nesouhlasím a požaduji jejich vyřazení ze Změny č. 2 Územního rozvojového plánu ČR, případně jejich zásadní přepracování. Návrh vykazuje závažné nedostatky z hlediska zákonnosti, ochrany životního prostředí, ochrany veřejného zdraví i ochrany práv obyvatel dotčeného území.** Návrh akceleračních oblastí AOV24 – Lodhéřov, AOV47 – Bukovec, AOV48 – Chrbonín, AOV49 – Křeč a AOV50 je v rozporu s principem předběžné opatrnosti, požadavky na ochranu veřejného zdraví, ochranu přírody a krajiny, ochranu vodních zdrojů i se zásadou proporcionality zásahu do území. Současně nebyly dostatečně vyhodnoceny kumulativní a synergické vlivy souběhu akceleračních oblastí AOV47 – Bukovec, AOV48 – Chrbonín, AOV49 – Křeč a AOV50 – Obrataň a zamýšlené stavby větrných elektráren (VTE) při naplnění stanovených limitů (zejména výška a množství). Dokumentace SEA (SEA) a UO v předložené podobě není dostatečně odůvodněná, neobsahuje konkrétní odborné podklady a v řadě oblastí odkládá podstatné posouzení vlivů až do budoucích navazujících řízení. Návrh je proto nepřezkoumatelný a v rozporu s právními předpisy České republiky i Evropské unie. Současně může mít závažné dopady na krajinný ráz, biodiverzitu, vodní poměry, kulturně-historické hodnoty území i kvalitu života obyvatel. Požaduji proto především vypuštění akceleračních oblastí AOV24 – Lodhéřov, AOV47 – Bukovec, AOV48 – Chrbonín, AOV49 – Křeč a AOV50 – Obrataň a související územního opatření z návrhu Změny č. 2 Územního rozvojového plánu ČR. Pro případ, že tomuto požadavku nebude vyhověno, požaduji zásadní přepracování návrhu, zejména doplnění plného vyhodnocení kumulativních vlivů, ochrany veřejného zdraví, ochrany PUPFL, vlivů na soustavu Natura 2000, chráněné živočichy, krajinný ráz, vodní zdroje a majetková práva obyvatel. Současně žádám, aby všechny připomínky byly řádně a individuálně vypořádány v souladu se zákonem, včetně konkrétního a přezkoumatelného odůvodnění způsobu jejich vypořádání.	většině případů možno vymezit pouze v územích uvedených výše, a to zejména z důvodů, že technologie větrných elektráren vyžaduje značné rozestupy (v řádu stovek metrů) mezi jednotlivými zařízeními. Akcelerační oblasti umožňující výstavbu většího počtu stožárů proto zabírají rozsáhlé území, podmínkou pak je i dostatečný větrný potenciál. Ve Změně č. 2 ÚRP nebyly i s ohledem na jejich celostátní význam navrhovány oblasti pro VTE menší než 2,5 km^2. Zároveň není žádoucí akcelerační oblasti pro VTE umisťovat v těsné blízkosti obydleného území, což značně limituje využití brownfieldů a dalších zastavěných ploch. Předpokládaný výkon záměrů umístitelných v akcelerační oblasti byl v souladu s § 7 odst. 3 ZOZE stanoven odborným odhadem. Přesný výkon, počet, umístění a výšku věží VTE nelze určit bez znalosti konkrétního záměru. Vymezením akcelerační oblasti není povolen konkrétní záměr. Smyslem vymezení akcelerační oblasti a stanovení podmínek v územním opatření není nahradit úvahu stavebníka o tom, v jaké přesné poloze či kapacitě chce v AO svůj záměr zrealizovat. Návrh obsahuje celou řadu podmínek a zmírňujících opatření pro každou AOV k předejití možným střetům budoucích záměrů s jinými veřejnými zájmy a v souladu se ZOZE řeší prostřednictvím územního opatření požadavky na budoucí záměry v mnohem větší podrobnosti, než kdyby došlo jen k vymezení plochy či koridoru pro OZE v ÚRP. Kumulativní posouzení vlivů na životní prostředí a veřejné zdraví bylo v rámci SEA provedeno pro každou AO (viz karty AO v příloze č. 2 SEA) i pro Změnu č. 2 ÚRP jako celek. Kumulativní vlivy na krajinný ráz je možno stanovit tam, kde existují prostorově a výškově obdobné stavby a záměry, jinak postrádá hodnocení kumulace smysl. Problematika ochrany ptáků byla řešena během vymezování akceleračních oblastí takto: 1) Podle § 4 zákona č. 249/2025 Sb. (ZOZE) nelze akcelerační oblast vymezit na území evropsky významné lokality a ptačí oblasti. 2) V rámci zpracování návrhu Změny č. 2 ÚRP byly využity mapy citlivosti ptáků vůči výstavbě VTE zpracované podle metodiky BirdLife International Českou společností ornitologickou (https://www.birdlife.cz/mapa-citlivosti-ptaku-vuci-vystavbe-vetrnych-elektraren-v-cesku-novy-nastroj-pro-udrzitelne-planovani/). Na základě map citlivosti nebyla do akceleračních oblastí zařazena území s extrémním a vysokým rizikem střetů ptáků s VTE. 3) Dále bylo pro jednotlivé akcelerační oblasti zpracováno biologické posouzení podle § 11 odst. 3, resp. 4 ZOZE. Výsledky posouzení byly respektovány při vymezení akceleračních oblastí a na jejich základě byly stanoveny podmínky a zmírňující opatření implementovaná do územních

Poř. č.	Připomínkové místo	Číslo jednací	Článek	AO	Připomínka	Vyhodnocení
					VI. PŘIPOMÍNKY K AKCELERAČNÍM OBLASTEM AOV24, AOV47, AOV48, AOV49 a AOV50 **PŘIPOMÍNKY K AKCELERAČNÍ OBLASTI AOV24 – LODHÉŘOV** 1. Nesprávně zjištěný skutkový stav – ochranná pásma vodních zdrojů, rozpor s ochranou vod Dokumentace SEA nesprávně uvádí, že se v území nenacházejí ochranná pásma vodních zdrojů, přestože v území existuje ochranné pásmo evidenčního čísla 00242303 – Pluhův Žďár podzemní S1, S2. Současně není zohledněna závislost obyvatel na individuálních studních. Obec Lodhéřov a zejména místní část Studnice se dlouhodobě potýkají s nedostatkem pitné vody ve studních a s omezeným zásobováním obyvatel pitnou vodou. Dále návrh ignoruje toky, povrchové vody a prameniště v AOV. Nejsou dostatečně stanoveny limity zakládání VTE. Je ignorován vliv výstavby a trvání základů VTE na podzemní vody a místní horninové prostředí. Návrh je v rozporu s § 3 zákona č. 500/2004 Sb., správní řád, a se zákonem č. 254/2001 Sb., vodní zákon. Návrh řešení: Požaduji vypuštění akcelerační oblasti AOV24 – Lodhéřov a souvisejícího územního opatření z návrhu Změny č. 2 Územního rozvojového plánu ČR. 2. Rozpor s ochranou zemědělského půdního fondu (ZPF) Zemědělský půdní fond tvoří přibližně 70 % území AOV24. Dokumentace připouští zábor půd I. třídy ochrany v rozsahu 0,08 ha a II. třídy ochrany v rozsahu 0,59 ha, přesto vliv označuje pouze za „mírně negativní“. Návrh bagatelizuje rozsah výstavby VTE a její dopady, neřeší nebezpečí eroze půd, a nedostatečně hodnotí možnost poškození meliorací včetně nezjištění jejich rozsahu. Návrh je v rozporu se zákonem č. 334/1992 Sb., o ochraně zemědělského půdního fondu, který stanoví zvýšenou ochranu nejbonitnějších půd. Návrh řešení: Požaduji vypuštění akcelerační oblasti AOV24 – Lodhéřov a souvisejícího územního opatření z návrhu Změny č. 2 Územního rozvojového plánu ČR. 3. Rozpor s ochranou lesa (PUPFL) Pozemky určené k plnění funkcí lesa (PUPFL) tvoří přibližně 30 % území AOV24, tedy téměř třetinu celé oblasti. Dokumentace značně podceňuje a nehodnotí rozsah zásahů spojených s výstavbou VTE a to přístupových komunikací, manipulačních ploch a nutnou související likvidací a fragmentaci lesních porostů a jejich vliv na migrační prostupnost živočichů.. Návrh je v rozporu se zákonem č. 289/1995 Sb., lesní zákon, a neprokazuje existenci převažujícího veřejného zájmu. Návrh řešení: Požaduji vypuštění akcelerační oblasti AOV24 – Lodhéřov a souvisejícího územního opatření z návrhu Změny č. 2 Územního rozvojového plánu ČR. 4. Nedostatečná ochrana přírody a biodiverzity SEA sama uvádí výskyt citlivých druhů ptáků a netopýrů, například čápa černého, motáka pochopa, motáka pilicha, krkavce velkého nebo netopýra rezavého. Nebyly však dostatečně vyhodnoceny migrační trasy ani možné dopady na CHKO Třeboňsko. Chybí potvrzený výskyt orla mořského a čápa černého. V oblasti nebyl vyhotoven ornitologický výzkum. Posouzení pro SEA trvalo jen 5 měsíců a není proto dostatečné. SEA a UO stanoví zcela nedostatečná opatření na ochranu netopýrů a ptáků. Postup je v rozporu se zákonem č. 114/1992 Sb., o ochraně přírody a krajiny. Návrh řešení: Požaduji vyhotovení celoročního ornitologického a chiropterologického průzkumu, včetně vyhodnocení migračních tras ptáků a netopýrů, kumulativních vlivů a dopadů na CHKO Třeboňsko. Současně požaduji doplnění biologických průzkumů o výskyt zvláště chráněných druhů, zejména orla mořského a čápa černého, a následné nové vyhodnocení vlivů v rámci SEA. Pro případ, že uvedené nedostatky nebudou řádně odstraněny, požaduji vypuštění akcelerační oblasti AOV24 – Lodhéřov a souvisejícího územního opatření z návrhu Změny č. 2 Územního rozvojového plánu ČR. 5. Nedostatečné posouzení vlivů na veřejné zdraví Dokumentace neobsahuje konkrétní akustickou studii ani posouzení infrazvuku, amplitudové modulace, vibrací a stroboskopického efektu a současně nehodnotí celkové zatížení území z hlediska souběhu těchto vlivů. Současně sama připouští riziko obtěžování v okrajové zástavbě Lodhéřova v noční době. Vzhledem k reliéfu kotliny, ve které Lodhéřov leží, existuje riziko odrazů a zesílení akustického tlaku. Návrh je v rozporu se zákonem č. 258/2000 Sb., o ochraně veřejného zdraví, a s nařízením vlády č. 272/2011 Sb. Návrh řešení: Požaduji zpracování detailní akustické studie a plného hodnocení zdravotních rizik (HRA), které posoudí hluk, infrazvuk, amplitudovou modulaci, stroboskopický efekt a kumulativní vlivy větrných elektráren na obyvatele Lodhéřova a okolních sídel, a to včetně noční doby. Současně požaduji vyhodnocení vlivu reliéfu kotliny na šíření hluku, vznik odrazů a možné zesilování akustického tlaku v zastavěném území. Dále požaduji stanovení minimální odstupové vzdálenosti větrných elektráren od obytné a rekreační zástavby v rozsahu nejméně v rozsahu nejméně šestinásobku celkové výšky větrné elektrárny (6× výška VTE), nejméně však vždy 1km. Pro případ, že uvedené vlivy nebudou spolehlivě vyloučeny, požaduji vypuštění akcelerační oblasti AOV24 – Lodhéřov a souvisejícího územního opatření z návrhu Změny č. 2 Územního rozvojového plánu ČR. 6. Rizika pro bezpečnost, letectví a IZS V území se nachází jev ÚAP 119 – Zájmové území Ministerstva obrany, který podmiňuje umisťování vysokých staveb dalším posouzením. Do území zasahuje Grid ATZ a ochranné pásmo letiště LKJH Jindřichův Hradec. Dokumentace současně nehodnotí dopady souvislého pásu VTE na zásahy vrtulníků integrovaného záchranného systému v lesním území. Postup je v rozporu se zákonem č. 49/1997 Sb., o civilním letectví, a se zákonem č. 239/2000 Sb., o integrovaném záchranném systému. Návrh řešení: Požaduji doplnění odborného posouzení vlivů akcelerační oblasti AOV24 – Lodhéřov na bezpečnost leteckého provozu, obranu státu a fungování integrovaného záchranného systému, zejména s ohledem na jev ÚAP 119 – Zájmové území Ministerstva obrany, Grid ATZ a ochranné pásmo letiště LKJH Jindřichův Hradec. Současně požaduji vyhodnocení dopadů souvislého pásu větrných elektráren na zásahy vrtulníků IZS, letecké hašení lesních požárů, zdravotnické záchranné služby a policejních vrtulníků, včetně posouzení bezpečnosti letových koridorů a omezení manévrovacích možností v lesním území. Dále požaduji stanoviska Ministerstva obrany, Úřadu pro civilní letectví, Řízení letového provozu ČR a složek IZS k umístění větrných elektráren v daném území. Pro případ, že uvedené bezpečnostní a letecké vlivy nebudou spolehlivě vyloučeny, požaduji vypuštění akcelerační oblasti AOV24 – Lodhéřov a souvisejícího územního opatření z návrhu Změny č. 2 Územního rozvojového plánu ČR. 7. Nepřiměřené zásahy do krajinného rázu	opatření. Jedná se o podmínky pro ochranu významných biotopů, eliminaci negativních vlivů během hnízdního období, monitoring mortality ptáků, využití detekčních systémů, selektivních odstávek a dalších technických opatření ke snižování kolizního rizika ptáků a VTE. 4) Následně proběhlo vyhodnocení vlivu návrhu Změny č. 2 ÚRP na udržitelný rozvoj území, jehož součástí je vyhodnocení vlivu na životní prostředí (SEA) a vyhodnocení vlivů na lokality soustavy Natura 2000. Nebyly identifikovány významné negativní vlivy na populace ptáků, které by bránily vymezení akcelerační oblasti. 5) Na základě stanovisek dotčených orgánů a připomínek veřejnosti byla do územního opatření doplněna podmínka vymezující biologický dozor ve fázi přípravy a realizace VTE, jehož účelem bude eliminovat nebo významně snížit negativní vlivy na zvláště chráněné druhy ptáků. Pro vymezení akceleračních oblastí byla využita vrstva území významných pro netopýry dle podkladů ČESON i výskyt netopýrů hodnocený v rámci biologického posouzení a vyhodnocení SEA. Ochrana netopýrů je dále zajištěna souborem preventivních a provozních opatření, zejména povinností sezónních odstávek v období zvýšeného rizika mortality, využíváním technických prostředků ke snižování kolizního rizika a následným monitoringem letové aktivity netopýrů. Výskyt přírodních biotopů byl ověřen během provedeného biologického posouzení. Zdrojem informací byla kromě terénního průzkumu zejména průběžně aktualizovaná vrstva mapování biotopů spravovaná Agenturou ochrany přírody a krajiny ČR, která spojitě pokrývá celé území České republiky. Na základě zjištěných skutečností byly následně autorizovanou osobou podle § 45j zákona č. 114/1992 Sb., o ochraně přírody a krajiny, v rámci územního opatření pro danou akcelerační oblast stanoveny podmínky na eliminaci či kompenzaci případných negativních vlivů záměrů OZE. Plošně rozsáhlejší výskyty kvalitních přírodních biotopů nebyly do vymezení akceleračních oblastí zahrnovány. Vliv umístění akceleračních oblastí na prostupnost krajiny a migraci velkých savců byl posuzován v rámci vyhodnocení vlivů návrhu Změny č. 2 ÚRP na udržitelný rozvoj území, jehož součástí je i vyhodnocení vlivů na životní prostředí (SEA) a vyhodnocení vlivů na lokality soustavy Natura 2000. Provedená hodnocení konstatovala, že vliv vymezených akceleračních oblastí (AO) na migraci zvláště chráněných druhů savců není významně negativní, nedojde k významnému bariérovému efektu. Pro ochranu zvláště chráněných druhů velkých savců (rys, vlk, medvěd a los) vymezila Agentura ochrany přírody a krajiny ČR propojenou soustavu ploch a koridorů – tzv. biotop vybraných zvláště chráněných druhů velkých savců, který je součástí územně analytických podkladů (ÚAP). Tyto podklady

Poř. č.	Připomínkové místo	Číslo jednací	Článek	AO	Připomínka	Vyhodnocení
					Dokumentace sama připouští, že VTE budou novými výškovými dominantami viditelnými na velké vzdálenosti. Dotčeno může být působení kulturně-historických dominant, zejména zámku Červená Lhota a městské památkové rezervace Jindřichův Hradec, včetně významných pohledových vazeb. Chybí vizualizace dálkových pohledů a konkrétní hodnocení dopadů na kulturní a duchovní hodnoty území. Návrh je v rozporu s § 12 zákona č. 114/1992 Sb., o ochraně přírody a krajiny. Návrh řešení: Požaduji doplnění podrobného hodnocení krajinného rázu, vizualizace dálkových pohledů a vizuálních dopadů větrných elektráren na kulturně-historické dominanty území, zejména zámek Červená Lhota, městskou památkovou rezervaci Jindřichův Hradec a související pohledové osy a krajinné horizonty. Současně požaduji zpracování vizualizací z významných vyhlídkových míst, památkově chráněných území a dálkových pohledů, včetně vyhodnocení kumulativních vizuálních dopadů s dalšími záměry větrných elektráren v širším území. Dále požaduji posouzení souladu návrhu s ochranou kulturní krajiny a charakteru historického krajinného rázu podle § 12 zákona č. 114/1992 Sb., o ochraně přírody a krajiny. Pro případ, že významné negativní dopady na krajinný ráz a kulturně-historické hodnoty území nebudou spolehlivě vyloučeny, požaduji vypuštění akcelerační oblasti AOV24 – Lodhéřov a souvisejícího územního opatření z návrhu Změny č. 2 Územního rozvojového plánu ČR. 8. Podlimitní AOV Akcelerační oblast AOV24 Lodhéřov vykazuje dle podkladů předpokládaný instalovaný výkon pouze cca 42 MW, čímž nesplňuje limit „nad 50 MW“ stanovený v odůvodnění Změny č. 2 ÚRP pro vymezování akceleračních oblastí celostátního významu. Vymezení AOV24 je proto v rozporu s vlastním odůvodněním pořizovatele a postrádá zákonnou i věcnou konzistenci. Návrh řešení: Požaduji vypuštění akcelerační oblasti AOV24 – Lodhéřov a souvisejícího územního opatření z návrhu Změny č. 2 Územního rozvojového plánu ČR. 9. Nesouhlas obce a veřejnosti Dotčená obec přijala nesouhlasné usnesení s vymezením akcelerační oblasti. Současně byla podána petice proti AOV24 s podpisy většiny místních občanů. Návrh je tak v rozporu s principem samosprávy a požadavky Aarhuské úmluvy. Návrh řešení: Požaduji vypuštění akcelerační oblasti AOV24 – Lodhéřov a souvisejícího územního opatření z návrhu Změny č. 2 Územního rozvojového plánu ČR.	byly při navrhování AO respektovány, tzv. jádrová území byla z návrhu AO zcela vyloučena a pro koridory je v rámci územních opatření stanovena podmínka zaručující zachování prostupnosti. Několik akceleračních oblastí bylo v rámci úpravy návrhu po společném jednání a veřejném projednání vypuštěno z důvodu minimalizace průniku akceleračních oblastí a migračních koridorů. Výskyt obojživelníků, plazů, hmyzu a dalších skupin bezobratlých byl posuzován v rámci biologického posouzení. Při vymezování akceleračních oblastí byly zohledněny významné biotopy, mokřady, vodní prvky, přírodní biotopy i další ekologicky cenné lokality. Územní opatření současně stanovují podmínky na ochranu přírodních biotopů a dalších přírodních hodnot území, které budou sloužit také pro ochranu obojživelníků, plazů a hmyzu a dalších skupin bezobratlých. V případě výskytu obojživelníků byla stanovena podmínka zajištění staveniště proti úhynu a zraňování obojživelníků. Na základě stanovisek dotčených orgánů a připomínek veřejnosti byla do územních opatření pro VTE doplněna podmínka vymezující biologický dozor ve fázi přípravy a realizace VTE, jehož účelem bude eliminovat nebo významně snížit negativní vlivy na zvláště chráněné druhy. Akcelerační oblasti jsou vymezeny mimo nadregionální a regionální biocentra ÚSES. Prvkům lokálního ÚSES a všem biokoridorům nebylo možné se při vymezování akceleračních oblastí zcela vyhnout, proto je ve všech souvisejících územních opatřeních stanovena podmínka, která vylučuje zásah do ploch a koridorů lokálního ÚSES, nadregionálních a regionálních biokoridorů, vyjma nezbytného křížení liniové dopravní a technické infrastruktury s biokoridory. Vymezení akcelerační oblasti samo o sobě nepředstavuje povolení ke kácení ani zásah do lesních porostů. Konkrétní rozsah případného odlesnění bude znám až v navazujících řízeních podle umístění jednotlivých záměrů a související infrastruktury. Zásahy do lesních porostů budou podléhat povolovacím procesům podle lesního zákona a zákona o ochraně přírody a krajiny. Současně jsou v územních opatřeních stanoveny podmínky na ochranu přírodních biotopů a zvláště chráněných druhů, které mají minimalizovat případné negativní dopady na biodiverzitu lesních ekosystémů. Vymezování AO pro VTE na I. a II. třídě ochrany ZPF právní předpisy umožňují a v řadě případů se mu nebylo možné vyhnout s ohledem na velkou rozlohu AO pro VTE celostátního významu a mozaikovité prolínání půd I. a II. třídy ochrany ZPF napříč územím. Samotné VTE a doprovodné stavby (např. příjezdová cesta) zaberou jen zlomek území akcelerační oblasti, zábor zemědělské půdy lze odůvodnit veřejným zájmem na výstavbě záměrů pro využití OZE. V návrhu Změny č. 2 ÚRP pro veřejné projednání byl vyhodnocen potenciální celkový zábor na I. a II. třídě ochrany ZPF v rozsahu 95,3 ha,

Poř. č.	Připomínkové místo	Číslo jednací	Článek	AO	Připomínka	Vyhodnocení
					PŘIPOMÍNKY K AKCELERAČNÍ OBLASTI AOV47 – BUKOVEC 10. Nesprávně zjištěný skutkový stav – ochranná pásma vodních zdrojů, rozpor s ochranou vod Dokumentace SEA nesprávně uvádí, že se v území nenacházejí ochranná pásma vodních zdrojů, přestože v území existují ochranná pásma evidenčního čísla 00299703 – Drunče, Březina (vrt S01) a 00323810 – Hojovice (studna S). Současně nejsou zohledněny další využívané zdroje pitné vody v Psárově a Bořetíně (zejména stávající obecní vrt o hloubce 50m a vodojem, oboje ve vzdálenosti do 300m od hranice AOV47, dtto plánovaný obecní vrt a přívod k vodojemu) ani závislost obyvatel na individuálních studních. Dále návrh ignoruje toky, povrchové vody a prameniště v AOV. Nejsou dostatečně stanoveny limity zakládání VTE. Je ignorován vliv výstavby a trvání základů VTE na podzemní vody a místní hornínové prostředí. Není zjištěn rozsah poddolovaných oblastí. Návrh je v rozporu s § 3 zákona č. 500/2004 Sb., správní řád, a se zákonem č. 254/2001 Sb., vodní zákon. Návrh řešení: Požaduji vypuštění akcelerační oblasti AOV47 – Bukovec a souvisejícího územního opatření z návrhu Změny č. 2 Územního rozvojového plánu ČR. 11. Rozpor s ochranou zemědělského půdního fondu (ZPF) Zemědělský půdní fond tvoří přibližně 48,32 % území AOV47. Dokumentace připouští zábor půd I. třídy ochrany v rozsahu 2,31 ha a II. třídy ochrany v rozsahu 0,10 ha, přesto vliv označuje pouze za „mírně negativní“. Návrh bagatelizuje rozsah výstavby VTE a její dopady, neřeší nebezpečí eroze půd, a nedostatečně hodnotí možnost poškození meliorací včetně nezjištění jejich rozsahu. Návrh je v rozporu se zákonem č. 334/1992 Sb., o ochraně zemědělského půdního fondu, který stanoví zvýšenou ochranu nejbonitnějších půd. Návrh řešení: Požaduji vypuštění akcelerační oblasti AOV47 – Bukovec a souvisejícího územního opatření z návrhu Změny č. 2 Územního rozvojového plánu ČR. 12. Rozpor s ochranou lesa (PUPFL) Pozemky určené k plnění funkcí lesa (PUPFL) tvoří přibližně 51,58 % území AOV47, tedy více než polovinu celé oblasti. Dokumentace značně podceňuje, resp. ignoruje a nehodnotí rozsah zásahů spojených s výstavbou VTE a to přístupových komunikací, manipulačních ploch a související nutnou likvidaci a fragmentaci lesních porostů a jejich vliv na migrační prostupnost živočichů. Návrh je v rozporu se zákonem č. 289/1995 Sb., lesní zákon, a neprokazuje existenci převažujícího veřejného zájmu. Návrh řešení: Požaduji vypuštění akcelerační oblasti AOV47 – Bukovec a souvisejícího územního opatření z návrhu Změny č. 2 Územního rozvojového plánu ČR. 13. Nedostatečná ochrana přírody a biodiverzity V blízkém okolí AOV 47 se nachází řada chráněných oblastí, dokumentace nezmiňuje PP Huťský potok (vzdálenost cca 2.000 m, ochranné pásmo 330 ha), dále cenných mokřadů a prameniště, dále významný biotop u rybníka Táta poblíž hranice AOV. SEA sama uvádí výskyt citlivých druhů ptáků a netopýrů, například motáka pilicha, datla černého nebo netopýra rezavého, a dalších druhů netopýrů, neuvádí však, že tyto výskyty jsou významné v samotné AOV, nejen v jejím blízkém okolí. Nálezy netopýrů dle ČESON jsou dle jeho evidence přímo v AOV47 (Bořetín) a dále v blízkém okolí (Předboř, Choustník, Dobešov u Černovic, Lidmaň, Těmice). Nebyly dostatečně vyhodnoceny migrační trasy ani možné dopady na EVL Chýnovské jeskyně (CZ0314634) v rámci soustavy Natura 2000. Středem celého území prochází migrační koridory zvláště chráněných druhů velkých savců a lokální biokoridory a biocentra, viz územní plány všech obcí v AOV. Dokumentace zcela podceňuje dopady výstavby na tuto skutečnost. SEA a UO stanoví zcela nedostatečná opatření na ochranu netopýrů a ptáků. Výstavba 33 VTE povede k naprosté devastaci celého území ohledně dopravy obrovských dílů stavby, betonu, vybudování dostatečných přístupových komunikací na zalesněný střed celé AOV 47. Chybí potvrzený výskyt orla mořského, sokola stěhovavého, luňáka červeného, ledňáčka říčního, čápa černého. V oblasti nebyl vyhotoven ornitologický výzkum. Zásadním způsobem budou narušeny migrační koridory velkých savců a lokální biokoridory a biocentra. Vyskytují se chráněné druhy vachta trojlistá, prstnatec májový, skokan skřehotavý, kuňka obecná. Není dostatečná ochrana mokřadů (v UO bez ochranného pásma). V SEA je nedostatečně zjištěn rozsah mimolesní zeleně a je stanovena jeho nedostatečná ochrana. Provedeno vadné vyhodnocení vlivu na klima ze strany výstavby a provozu VTE. Posouzení pro SEA trvalo jen 5 měsíců a není proto dostatečné. Postup je v rozporu se zákonem č. 114/1992 Sb., o ochraně přírody a krajiny, a s mezinárodní dohodou EUROBATS. Návrh řešení: Požaduji vyhotovení celoročního ornitologického a chiropterologického průzkumu v rozsahu odpovídajícím metodikám Agentury ochrany přírody a krajiny ČR a doporučením dohody EUROBATS, a to minimálně po dobu jednoho celého biologického cyklu. Současně požaduji doplnění biologického hodnocení o výskyt a migrační trasy zvláště chráněných druhů, zejména orla mořského a čápa černého, včetně vyhodnocení hnízdních, potravních a migračních vazeb v širším území. Dále požaduji úplné posouzení vlivů na EVL Chýnovské jeskyně (CZ0314634) a soustavu Natura 2000, včetně kumulativních vlivů více akceleračních oblastí a vyhodnocení rizik mortality ptáků a netopýrů. Pro případ, že uvedené vlivy na biodiverzitu a zvláště chráněné druhy nebudou spolehlivě vyloučeny, požaduji vypuštění akcelerační oblasti AOV47 – Bukovec a souvisejícího územního opatření z návrhu Změny č. 2 Územního rozvojového plánu ČR. 14. Nedostatečné posouzení vlivů na veřejné zdraví Dokumentace neobsahuje konkrétní akustickou studii ani posouzení vibrací, infrazvuku, amplitudové modulace a stroboskopického efektu, v tomto směru je zcela bez odůvodnění a současně nehodnotí celkové zatížení území z hlediska souběhu těchto vlivů. Dokumentace uvádí, že se předpokládá ve vzdálenosti 500m hluková hladina 37dB na 1 VTE, přičemž toto tvrzení není podloženo žádnou studií (takto vysoké a rozměrné VTE se v ČR ani nenacházejí) ani bližším zdůvodněním a nebere vůbec v úvahu kumulaci více zdrojů hluku – více VTE a ani sílu větru a specifický způsob měření u VTE. Současně sama připouští, že některé obytné objekty se nacházejí ve vzdálenostech kratších než 500 m od hranice AOV47. Řada obytných objektů se způsobem využití rodinný dům je blíže než 500 m k hranici AOV 47, jde konkrétně o tyto obytné objekty v: k.ú. Bořetín č.p.: 75, 67, Do v (Cihelny) č.p.: k.ú. Vlkosovi 45, 26, k.ú. Dr 2, 3, 4, 12, 48, 40, k.ú. Břez u JH č. 87, 104, k.ú. Tříklasov . Psárov č.p.: Ho ice č.p.: 70,	což představuje 0,2 % z navrhované rozlohy AO. Územní opatření stanoví podmínky, které vyžadují zachování funkčnosti stávajících meliorací, zakazují poškozování protierozních opatření a vylučují vznik pozemků bez přístupu či neobhospodařovatelných ploch; všechna tato opatření zajišťují ochranu zemědělského hospodaření v akceleračních oblastech. Na základě vypořádání stanovisek a připomínek byla stanovena podmínka v územních opatřeních na maximální celkovou plochu pro odnětí ZPF v AO pro záměry OZE. V rámci souvisejících územních opatření jsou stanoveny podmínky, které zajišťují ochranu protierozních opatření, funkčních melioračních zařízení, vodních toků a ploch a rovněž omezující možné terénní úpravy. V lokalitách, které indikovala biologická posouzení, je navíc v souvisejících územních opatřeních stanovena podmínka, která ukládá přednostní využívání propustných materiálů schopných vsakování pro všechny obslužné komunikace a v případech, kdy je nezbytné použití nepropustných povrchů, musí být tyto plochy povinně doplněny funkčním systémem vsakování nebo retence srážkových vod. Vzdálenost záměrů OZE od vodních ploch a toků, mokřadů apod. byla ošetřena podmínkou v územních opatřeních (v závislosti na výskytu takových území v akcelerační oblasti). Právo na ochranu zdraví je dáno platnou legislativou ČR a EU. Ustanovení obecně závazných právních předpisů týkajících se hlukové zátěže nejsou vymezením akceleračních oblastí dotčena, konkrétní záměry pro využití OZE budou muset splnit příslušné hlukové limity. Záměry OZE v akcelerační oblasti musí též splnit požadavky na výstavbu podle stavebního zákona a vyhlášky č. 146/2024 Sb. Dodržení požadavků na výstavbu bude předmětem řízení o povolení záměru. Do ÚO u všech AO pro VTE je zapracována podmínka zpracování hlukové studie a minimalizace shadow flicker efektu (míhání stínů). Záměry pro využití OZE budou muset splnit všechny legislativou požadované hygienické limity (např. hlukové). Požadavky na minimální vzdálenost VTE nebo akceleračních oblastí od obytné zástavby nejsou v českém právu ani v právu EU stanoveny. V rámci návrhu Změny č. 2 ÚRP byly AO pro VTE vymezovány v odstupové vzdálenosti minimálně 500 metrů od obytné zástavby sídel. Tato hodnota byla určena odborným odhadem jako vzdálenost, pod níž významně klesá pravděpodobnost, že by konkrétní záměry VTE splnily hlukové limity vůči obytné zástavbě. Konkrétní záměry pro využití OZE musí následně v navazujícím řízení splnit veškeré zákonné hygienické a hlukové limity. Vymezení akcelerační oblasti ve vzdálenosti 500 m od obytné zástavby tedy neznamená, že právě ve vzdálenosti 500 m od obytné zástavby budou poté VTE umisťovány.

Poř. č.	Připomínkové místo	Číslo jednací	Článek	AO	Připomínka	Vyhodnocení
					63, 46, k.ú. Chválkov u KnL. č.p. 94, 14, Rutov č.p.: 62, 68, 60. Návrh je v rozporu se zákonem č. 258/2000 Sb., o ochraně veřejného zdraví, a s nařízením vlády č. 272/2011 Sb. Sama vzdálenost 500m je z hlediska ochrany veřejného zdraví naprosto nedostatečná. Samotná výstavba dále velmi výrazným způsobem zatíží hlukem, prašností, blokováním dopravy celé území, jedná se o tisíce m3 betonu apod. Návrh řešení: Požaduj zpracování detailní akustické studie a plného hodnocení zdravotních rizik (HRA), které posoudí hluk, infrazvuk, amplitudovou modulaci, stroboskopický efekt a kumulativní vlivy větrných elektráren na obyvatele, a to včetně noční doby. Současně požaduji vyhodnocení vlivu reliéfu kotliny na šíření hluku, vznik odrazů a možné zesilování akustického tlaku v zastavěném území. Dále požaduji stanovení minimální odstupové vzdálenosti větrných elektráren od obytné a rekreační zástavby v rozsahu nejméně šestinásobku celkové výšky větrné elektrárny (6× výška VTE), nejméně však vždy 1km. Pro případ, že uvedené vlivy nebudou spolehlivě vyloučeny, požaduji vypuštění akcelerační oblasti AOV47 – Bukovec a souvisejícího územního opatření z návrhu Změny č. 2 Územního rozvojového plánu ČR. 15. Nepřiměřené zásahy do krajinného rázu Dokumentace sama připouští, že VTE budou novými výškovými dominantami viditelnými na velké vzdálenosti a připouští negativní vliv na krajinný ráz, byť naprosto neadekvátně vyhodnocený. Sama připouští, že dotčeno může být působení kulturně-historických dominant, zejména hradu Choustník, hradu Kámen a zámku Červená Lhota, významné kostely, památník v Mnichu, sakrální stavby a výletní místa, včetně významných pohledových vazeb, mnohé z nich jsou navíc do 1000m vzdáleny od hranice AOV47 a to zejména archeologické a kulturní památky v Mnichu, Hojovicích, Bořetíně (Mostkova kaplička na hranicích AOV47) a Drunči (např. slovanské pohřebiště na hranicích AOV47). Navrhovaná opatření v dokumentaci na zmírnění negativního vlivu jsou zcela nesmyslná a nedostatečná (zachování údajných pohledových os, barva doprovodných staveb VTE, „hnízda“ VTE) a odporují i ostatním částem dokumentace (odstupové vzdálenosti mezi VTE, přípustná hustota VTE v AOV). Např. hrad Choustník a stejnojmenný kopec je viditelný prakticky odevšad. Žádné pohledové osy ani zbarvení věží zničení krajinného rázu neodvrátí. Plánované stavby VTE jsou při svém plánovaném množství (cca 88 věží ve všech 4 AOV47-50) a při limitní výšce 250m tak gigantické (chladicí věže JETE mají 155 m), že při běžném převýšení zdejších kopců nad zdejší mírně zvlněnou krajinu cca 100-150m ji naprosto pohledově ovládnou, obzvlášť budou-li stát na nejvyšších bodech plánovaných AOV (což je pro investory žádoucí). Dokumentace nehodnotí kumulovaný vliv všech 4 AOV47-50, chybí vizualizace dálkových pohledů a konkrétní hodnocení dopadů na kulturní a duchovní hodnoty území. Omezení výšky VTE na 250m a prezentace tohoto omezení jako zmírňujícího opatření dle SEA a UO, přičemž právě tato výška je základní příčinou zničení místního krajinného rázu, je absurdní. Návrh je v naprostém rozporu s § 12 zákona č. 114/1992 Sb., o ochraně přírody a krajiny a dopad na krajinný ráz je silně negativní. Návrh řešení: Navrhuji doplnění podrobného hodnocení krajinného rázu, vizualizace dálkových pohledů a kumulativních vizuálních dopadů větrných elektráren v širším území, a to zejména ve vztahu k hradu Choustník, hradu Kámen, zámku Červená Lhota a dalším kulturně-historickým dominantám. Dále navrhuji zpracování realistických vizualizací z významných vyhlídkových míst, obcí, kulturních památek a krajinných horizontů, včetně posouzení souběhu akceleračních oblastí AOV47–AOV50. Současně navrhuji vyhodnocení vlivů na charakter historické kulturní krajiny, dálkové pohledové osy a krajinné dominanty podle § 12 zákona č. 114/1992 Sb., o ochraně přírody a krajiny. Pro případ, že významné negativní dopady na krajinný ráz a kulturně-historické hodnoty území nebudou spolehlivě vyloučeny, navrhuji vypuštění akcelerační oblasti AOV47 – Bukovec a souvisejícího územního opatření z návrhu Změny č. 2 Územního rozvojového plánu ČR.	Jak již bylo konstatováno výše, kumulativní posouzení vlivů na životní prostředí a veřejné zdraví bylo v rámci SEA provedeno pro každou AO (viz karty AO v příloze č. 2 SEA) i pro Změnu č. 2 ÚRP jako celek. Při vymezování akceleračních oblastí bylo postupováno v souladu s právními předpisy ČR a EU a mezinárodními smlouvami. Územní opatření obsahují konkrétní podmínky k zajištění ochrany přírody a půdy a dalších veřejných zájmů, které byly stanoveny s ohledem na specifika konkrétní technologie, oblasti, a limity využití území, což je v souladu s požadavkem čl. 15c odst. 1 písm. b) směrnice RED III. Směrnice EIA se vztahuje na posuzování konkrétních záměrů, nikoliv na posuzování koncepcí. Záměry v akcelerační oblasti jsou v souladu s čl. 16a odst. 3 směrnice RED III a s § 28 ZOZE osvobozeny od posuzování vlivů záměru na životní prostředí (EIA); osvobození se neuplatní pouze v zákonem výslovně stanovených výjimkách, tj. při přeshraničním posuzování nebo při vysoce pravděpodobném výskytu významných nepříznivých vlivů nezjištěných při pořizování územního opatření. Právo na příznivé životní prostředí a ochranu veřejného zdraví je dáno platnou legislativou ČR a EU a je na úrovni vymezení akceleračních oblastí zajištěno postupem vymezení podle právních předpisů a stanovením odpovídajících podmínek v územním opatření; záležitosti vyplývající z návrhu konkrétního záměru budou řešeny při povolení konkrétního záměru. Zákon č. 249/2025 Sb. a stavební zákon upravují zapojení dotčených územních samosprávných celků a veřejnosti do procesu pořizování změny ÚRP a procesu pořizování územních opatření o podmínkách a zmírňujících opatřeních, včetně stanovení lhůt. Vymezení AO bylo projednáno s obcemi a veřejností v rámci veřejného projednání v souladu s § 96 stavebního zákona. Všechny obce a veřejnost měli možnost uplatnit své připomínky k návrhu Změny č. 2 ÚRP.

Poř. č.	Připomínkové místo	Číslo jednací	Článek	AO	Připomínka	Vyhodnocení
					PŘIPOMÍNKY K AKCELERAČNÍ OBLASTI AOV48 – CHRBONÍN 16. Nesprávný skutkový stav – vodní zdroje a hydrogeologické poměry Dokumentace SEA nesprávně uvádí, že se v území nenacházejí ochranná pásma vodních zdrojů, přestože v území existují ochranná pásma evidenčních čísel 00306203 – Chrbonín studny 1, 2, 00222503 – Terezín studny S1, S2, S3 a 00444603 – Radenín studny S1, S2, S3. Současně však vůbec nezohledňuje obecní a individuální studny v lokalitách Vlčeves a Lišky, které slouží k zásobování obyvatel pitnou vodou. Dále návrh ignoruje toky, povrchové vody a prameniště v AOV. Nejsou dostatečně stanoveny limity zakládání VTE. Je ignorován vliv výstavby a trvání základů VTE na podzemní vody a místní horninové prostředí. Návrh je v rozporu s § 3 zákona č. 500/2004 Sb., správní řád, a se zákonem č. 254/2001 Sb., vodní zákon. Návrh řešení: Požaduji vypuštění akcelerační oblasti AOV48 – Chrbonín a souvisejícího územního opatření z návrhu Změny č. 2 Územního rozvojového plánu ČR. 17. Rozpor s ochranou zemědělského půdního fondu (ZPF) Zemědělský půdní fond tvoří přibližně 52 % území AOV48. Dokumentace připouští zábor půd I. třídy ochrany v rozsahu 0,81 ha a II. třídy ochrany v rozsahu 0,11 ha, přesto vliv označuje pouze za „mírně negativní". Návrh bagatelizuje rozsah výstavby VTE a její dopady, neřeší nebezpečí eroze půd, a nedostatečně hodnotí možnost poškození meliorací včetně nezjištění jejich rozsahu. Návrh je v rozporu se zákonem č. 334/1992 Sb., o ochraně zemědělského půdního fondu, který stanoví zvýšenou ochranu nejbonitnějších půd. Návrh řešení: Požaduji vypuštění akcelerační oblasti AOV48 – Chrbonín a souvisejícího územního opatření z návrhu Změny č. 2 Územního rozvojového plánu ČR. 18. Rozpor s ochranou lesa (PUPFL) Pozemky určené k plnění funkcí lesa (PUPFL) tvoří přibližně 48 % území AOV48. Dokumentace značně podceňuje, resp. ignoruje a nehodnotí rozsah zásahů spojených s výstavbou VTE a to přístupových komunikací, manipulačních ploch a související nutnou likvidaci a fragmentaci lesních porostů a jejich vliv na migrační prostupnost živočichů. Návrh je v rozporu se zákonem č. 289/1995 Sb., lesní zákon, a neprokazuje existenci převažujícího veřejného zájmu. Návrh řešení: Požaduji vypuštění akcelerační oblasti AOV48 – Chrbonín a souvisejícího územního opatření z návrhu Změny č. 2 Územního rozvojového plánu ČR. 19. Nedostatečná ochrana přírody a biodiverzity SEA sama uvádí výskyt citlivých druhů ptáků, například luňáka červeného, káně lesní, sluka lesní, křepelka polní, hýl rudý. Biologické hodnocení neobsahuje vliv na hnízdiště orla mořského ve Mlýnech. A dále dokumentace uvádí výskyt netopýrů, např. netopýr rezavý, stromový, parkový a nejmenší. Nebyly však dostatečně vyhodnoceny migrační trasy a vazby na významné zimoviště EVL Chýnovská jeskyně (CZ0314634) v rámci Natura 2000. V blízkém okolí AOV se nachází řada chráněných oblastí, které dokumentace nezmiňuje, dále cenných mokřadů a prameništ'. Územím prochází migrační koridory zvláště chráněných druhů velkých savců a lokální biokoridory a biocentra, viz územní plán obce. Dokumentace zcela podceňuje dopady výstavby na tuto skutečnost. SEA a ÚO stanoví zcela nedostatečná opatření na ochranu netopýrů a ptáků. Výstavba všech v ÚO připuštěných VTE povede k naprosté devastaci celého území ohledně dopravy obrovských dílů stavby, betonu, vybudování dostatečných přístupových komunikací. V oblasti nebyl vyhotoven ornitologický výzkum. Zásadním způsobem budou narušeny migrační koridory velkých savců a lokální biokoridory a biocentra. Vyskytují se chráněné druhy rostlin a živočichů neuvedené v SEA. Není dostatečná ochrana mokřadů (v UO bez ochranného pásma). V SEA je nedostatečně zjištěn rozsah mimolesní zeleně a je stanovena jeho nedostatečná ochrana. Provedeno vadné vyhodnocení vlivu na klima ze strany výstavby a provozu VTE. Návrh je v rozporu se zákonem č. 114/1992 Sb., o ochraně přírody a krajiny, s § 45i téhož zákona a s dohodou EUROBATS. Návrh řešení: Požaduji vyhotovení celoročního ornitologického a chiropterologického průzkumu v rozsahu odpovídajícím metodikám Agentury ochrany přírody a krajiny ČR a doporučením dohody EUROBATS, a to minimálně po dobu jednoho celého biologického cyklu. Současně požaduji doplnění biologického hodnocení o výskyt a migrační trasy zvláště chráněných druhů, zejména orla mořského a čápa černého, včetně vyhodnocení hnízdních, potravních a migračních vazeb v širším území. Dále požaduji úplné posouzení vlivů na EVL Chýnovské jeskyně (CZ0314634) a soustavu Natura 2000, včetně kumulativních vlivů více akceleračních oblastí a vyhodnocení rizik mortality ptáků a netopýrů. Pro případ, že uvedené vlivy na biodiverzitu a zvláště chráněné druhy nebudou spolehlivě vyloučeny, požaduji vypuštění akcelerační oblasti AOV48 – Chrbonín a souvisejícího územního opatření z návrhu Změny č. 2 Územního rozvojového plánu ČR. 20. Nepřiměřené zásahy do krajinného rázu Dokumentace sama připouští, že VTE budou novými dominantami viditelnými na velké vzdálenosti a mohou narušit pohledové vazby na zám Radenín, hrobku Latourů a kostel sv. Markéty, dále Sudkův Důl s tvrzí, hrad Choustník a hrad Kámen a výrazné horizonty Blaníku a Svidník Současně nejsou dostatečně vyhodnoceny dopady na poutní místo Svatá Anna, krajinné oblasti Pacovsko a Táborsko-Soběslavsko ani pohledové horizonty Josafatského údolí. Návrh je v rozporu s § 12 zákona č. 114/1992 Sb., o ochraně přírody a krajiny. Návrh řešení: Navrhu doplnění podrobného hodnocení krajinného rázu, dálkových pohledů a kumulativních vizuálních dopadů větrných elektráren v širším územ zejména ve vztahu k zámku Radenín, hrobce Latourů, kostelu sv. Markéty, tvrzi Sudkův Důl, hradu Choustník, hradu Kámen a významný krajinným horizontům Blaníku a Svidníku. Dále navrhuji zpracování realistických vizualizací z obcí, vyhlídkových míst, kulturních památek pohledových os, včetně vyhodnocení souběhu akceleračních oblastí AOV47–AOV50 a jejich společného vlivu na charakter historické kultur krajiny. Současně navrhuji doplnění posouzení vlivů na poutní místo Svatá Anna, krajinné oblasti Pacovsko a Táborsko-Soběslavsko pohledové horizonty Josafatského údolí podle § 12 zákona č. 114/1992 Sb., o ochraně přírody a krajiny. Pro případ, že významné negativ dopady na krajinný ráz a kulturně-historické hodnoty území nebudou spolehlivě vyloučeny, navrhuji vypuštění akcelerační oblasti AOV48 Chrbonín a souvisejícího územního opatření z návrhu Změny č. 2 Územního rozvojového plánu ČR. 21. Podlimitní AOV Akcelerační oblast AOV48 Chrbonín vykazuje dle podkladů předpokládaný instalovaný výkon pouze cca 45,5 MW, čímž nesplňuje limit „na 50 MW" stanovený v odůvodnění Změny č. 2 ÚRP pro vymezování akceleračních oblastí celostátního významu. Vymezení AOV48 je proto rozporu s vlastním odůvodněním pořizovatele a postrádá zákonnou i věcnou konzistenci. Návrh řešení: Požaduji vypuštění akcelerační oblas AOV48 – Chrbonín a souvisejícího územního opatření z návrhu Změny č. 2 Územního rozvojového plánu ČR. 22. Chráněný receptor – Dětský domov Radenín V bezprostřední blízkosti hranice akcelerační oblasti AOV48 – Chrbonín, přibližně ve vzdálenosti 500 m, se nachází Dětský domov Radení který představuje chráněný receptor ve smyslu nařízení vlády č. 272/2011 Sb., o ochraně zdraví před nepříznivými účinky hluku a vibrací. Jedn se o zařízení určené pro děti a mladistvé, tedy zvlášť citlivou skupinu obyvatelstva, u níž je nutné posuzovat zdravotní dopady s maximál mírou opatrnosti. Dokumentace SEA neobsahuje konkrétní posouzení vlivů na tento chráněný receptor, zejména z hlediska hluku, infrazvuku vibrací, amplitudové modulace a stroboskopického efektu (flicker efektu). V navazujících řízeních EIA proto musí být zpracováno pln hodnocení zdravotních rizik (HRA – Health Risk Assessment) a detailní akustické posouzení, které prokáže, že provozem větrných elektrár nedojde k nepříznivému ovlivnění zdraví a kvality života dětí umístěných v zařízení. Návrh řešení: Požaduji vypuštění akcelerační oblas AOV48 – Chrbonín a souvisejícího územního opatření z návrhu Změny č. 2 Územního rozvojového plánu ČR.	

Příloha č. 5r – Vyhodnocení připomínek obcí a veřejnosti

Poř. č.	Připomínkové místo	Číslo jednací	Článek	AO	Připomínka	Vyhodnocení
					PŘIPOMÍNKY K AKCELERAČNÍ OBLASTI AOV49 – KŘEČ 23. Nesprávný skutkový stav – vodní zdroje a hydrogeologické poměry Dokumentace SEA nesprávně tvrdí, že se v území nenacházejí ochranná pásma vodních zdrojů, a z toho dovozuje zanedbatelné vlivy na vod Současně však vůbec nezohledňuje obecní a individuální studny v lokalitách Křeč, Kozmice – Za Petrovým, Černovice – V Padělkách, Vlčev – Lišky a Svatá Anna, které slouží k zásobování obyvatel pitnou vodou. Dále návrh ignoruje toky, povrchové vody a prameniště v AOV. Nejso dostatečně stanoveny limity zakládání VTE. Je ignorován vliv výstavby a trvání základů VTE na podzemní vody a místní horninové prostřed Návrh je v rozporu s § 3 zákona č. 500/2004 Sb., správní řád, a se zákonem č. 254/2001 Sb., vodní zákon. Návrh řešení: Požaduji vypuště akcelerační oblasti AOV49 – Křeč a souvisejícího územního opatření z návrhu Změny č. 2 Územního rozvojového plánu ČR. 24. Rozpor s ochranou zemědělského půdního fondu (ZPF) Zemědělský půdní fond tvoří přibližně 78 % území AOV49. Dokumentace připouští zábor půd I. třídy ochrany v rozsahu 2,45 ha a II. tříd ochrany v rozsahu 0,27 ha, přesto vliv označuje pouze za „mírně negativní". Návrh bagatelizuje rozsah výstavby VTE a její dopady, neře nebezpečí eroze půd, a nedostatečně hodnotí možnost poškození meliorací včetně nezjištění jejich rozsahu. Návrh je v rozporu se zákonem 334/1992 Sb., o ochraně zemědělského půdního fondu, který stanoví zvýšenou ochranu nejbonitnějších půd. Návrh řešení: Požaduji vypuště akcelerační oblasti AOV49 – Křeč a souvisejícího územního opatření z návrhu Změny č. 2 Územního rozvojového plánu ČR. 25. Rozpor s ochranou lesa (PUPFL) Pozemky určené k plnění funkcí lesa (PUPFL) tvoří přibližně 22 % území AOV49. Dokumentace značně podceňuje, resp. ignoruje a nehodno rozsah zásahů spojených s výstavbou VTE a to přístupových komunikací, manipulačních ploch a související nutnou likvidaci a fragmenta lesních porostů a jejich vliv na migrační prostupnost živočichů. Návrh je v rozporu se zákonem č. 289/1995 Sb., lesní zákon, a neprokazuj existenci převažujícího veřejného zájmu. Návrh řešení: Požaduji vypuštění akcelerační oblasti AOV49 – Křeč a souvisejícího územního opatře z návrhu Změny č. 2 Územního rozvojového plánu ČR. 26. Nedostatečná ochrana přírody a biodiverzity SEA sama uvádí výskyt citlivých druhů ptáků a netopýrů, například krkavce velkého, motáka pochopa, čápa černého či netopýra rezavého Biologické hodnocení neobsahuje vliv na hnízdiště orla mořského ve Mlýnech. Nebyly však dostatečně vyhodnoceny migrační trasy ani vazb na EVL Chýnovská jeskyně (CZ0314634) v rámci Natura 2000. V blízkém okolí AOV se nachází řada chráněných oblastí, které dokumentac nezmiňuje, dále cenných mokřadů a prameništ'. Územím prochází migrační koridory zvláště chráněných druhů velkých savců a lokál biokoridory a biocentra, viz územní plán obce. Dokumentace zcela podceňuje dopady výstavby na tuto skutečnost. SEA a UO stanoví zcel nedostatečná opatření na ochranu netopýrů a ptáků. Výstavba všech UO připouštěných VTE povede k naprosté devastaci celého území ohledn dopravy obrovských dílů stavby, betonu, vybudování dostatečných přístupových komunikací. V oblasti nebyl vyhotoven ornitologický výzkum Zásadním způsobem budou narušeny migrační koridory velkých savců a lokální biokoridory a biocentra. Vyskytují se chráněné druhy rostlin živočichů neuvedené v SEA. Není dostatečná ochrana mokřadů (v UO bez ochranného pásma). V SEA je nedostatečně zjištěn rozsah mimolesn zeleně a je stanovena jeho nedostatečná ochrana. Provedeno vadné vyhodnocení vlivu na klima ze strany výstavby a provozu VTE. Návrh je rozporu se zákonem č. 114/1992 Sb., o ochraně přírody a krajiny, s § 45i téhož zákona a s dohodou EUROBATS. Návrh řešení: Požadu vyhotovení celoročního ornitologického a chiropterologického průzkumu v rozsahu odpovídajícím metodikám Agentury ochrany přírody krajiny ČR a doporučením dohody EUROBATS, a to minimálně po dobu jednoho celého biologického cyklu. Současně požaduji doplně biologického hodnocení o výskyt a migrační trasy zvláště chráněných druhů, zejména orla mořského a čápa černého, včetně vyhodnocen hnízdních, potravních a migračních vazeb v širším území. Dále požaduji úplné posouzení vlivů na EVL Chýnovské jeskyně (CZ0314634) soustavu Natura 2000, včetně kumulativních vlivů více akceleračních oblastí a vyhodnocení rizik mortality ptáků a netopýrů. Pro případ, ž uvedené vlivy na biodiverzitu a zvláště chráněné druhy nebudou spolehlivě vyloučeny, požaduji vypuštění akcelerační oblasti AOV49 – Křeč souvisejícího územního opatření z návrhu Změny č. 2 Územního rozvojového plánu ČR. 27. Nepřiměřené zásahy do krajinného rázu Dokumentace sama připouští, že VTE budou novými dominantami viditelnými na velké vzdálenosti a mohou narušit pohledové osy na kostel sv Jakuba Většího ve Křeči, hrad Choustník či historickou krajinu Sudkova Dolu. Současně nejsou dostatečně vyhodnoceny dopady na poutní míst Svatá Anna ani na tzv. Černovické vyhlídky. Obec Křeč je obklíčena z více stran v odstupové vzdálenosti 500 m. Dokumentace nehodnot kumulovaný vliv všech 4 AOV47-50, chybí vizualizace dálkových pohledů a konkrétní hodnocení dopadů na kulturní a duchovní hodnot území. Omezení výšky VTE na 250m a prezentace tohoto omezení jako zmírňujícího opatření dle SEA a UO, přičemž právě tato výška j základní příčinou zničení místního krajinného rázu, je absurdní. Návrh je v rozporu s § 12 zákona č. 114/1992 Sb., o ochraně přírody a krajiny. Návrh řešení: Požaduji doplnění podrobného hodnocení krajinného rázu, dálkových pohledů a kumulativních vizuálních dopadů větrných elektráren v širším území, zejména ve vztahu ke kostelu sv. Jakuba Většího ve Křeči, hradu Choustník, historické krajině Sudkova Dolu, poutnímu místu Svatá Anna a tzv. Černovickým vyhlídkám. Současně požaduji zpracování realistických vizualizací z obcí, významných vyhlídkových míst, kulturních památek a krajinných horizontů, včetně vyhodnocení souběhu akceleračních oblastí AOV47–AOV50 a jejich společného vlivu na charakter historické kulturní krajiny. Dále požaduji doplnění posouzení vlivů na pohledové osy, krajinné dominanty a dálkové horizonty podle § 12 zákona č. 114/1992 Sb., o ochraně přírody a krajiny. Pro případ, že významné negativní dopady na krajinný ráz a kulturně-historické hodnoty území nebudou spolehlivě vyloučeny, požaduji vypuštění akcelerační oblasti AOV49 – Křeč a souvisejícího územního opatření z návrhu Změny č. 2 Územního rozvojového plánu ČR.	

Poř. č.	Připomínkové místo	Číslo jednací	Článek	AO	Připomínka	Vyhodnocení
					PŘIPOMÍNKY K AKCELERAČNÍ OBLASTI AOV50 – OBRATAŇ 28. Nesprávný skutkový stav – vodní zdroje a hydrogeologické poměry Dokumentace SEA nesprávně uvádí, že se v území nenacházejí ochranná pásma vodních zdrojů, přestože v území existují ochranná pásma evidenčních čísel 00200410 – Obratań podzemní zdroj a 00206610 – Obratań podzemní zdroj. Současně nejsou zohledněny studny obce Pořín v lokalitě Pinach ani závislost obyvatel okolních obcí na individuálních studních. Dále návrh ignoruje toky, povrchové vody a prameniště v AOV. Nejsou dostatečně stanoveny limity zakládání VTE. Je ignorován vliv výstavby a trvání základů VTE na podzemní vody a místní horninové prostředí. Návrh je v rozporu s § 3 zákona č. 500/2004 Sb., správní řád, a se zákonem č. 254/2001 Sb., vodní zákon. Návrh řešení: Požaduji vypuštění akcelerační oblasti AOV50 – Obratań a souvisejícího územního opatření z návrhu Změny č. 2 Územního rozvojového plánu ČR. 29. Rozpor s ochranou zemědělského půdního fondu (ZPF) Zemědělský půdní fond tvoří přibližně 63,43 % území AOV50. Dokumentace připouští zábor půd I. třídy ochrany v rozsahu 1,38 ha a II. třídy ochrany v rozsahu 0,07 ha, přesto vliv označuje pouze za „mírně negativní". Návrh bagatelizuje rozsah výstavby VTE a její dopady, neřeší nebezpečí eroze půd, a nedostatečně hodnotí možnost poškození meliorací včetně nezjištění jejich rozsahu. Návrh je v rozporu se zákonem č. 334/1992 Sb., o ochraně zemědělského půdního fondu, který stanoví zvýšenou ochranu nejbonitnějších půd. Návrh řešení: Požaduji vypuštění akcelerační oblasti AOV50 – Obratań a souvisejícího územního opatření z návrhu Změny č. 2 Územního rozvojového plánu ČR. 30. Rozpor s ochranou lesa (PUPFL) Pozemky určené k plnění funkcí lesa (PUPFL) tvoří přibližně 35,29 % území AOV50. Dokumentace značně podceňuje, resp. ignoruje a nehodnotí rozsah zásahů spojených s výstavbou VTE a to přístupových komunikací, manipulačních ploch a související nutnou likvidaci a fragmentaci lesních porostů a jejich vliv na migrační prostupnost živočichů. Návrh je v rozporu se zákonem č. 289/1995 Sb., lesní zákon, a neprokazuje existenci převažujícího veřejného zájmu. Návrh řešení: Požaduji vypuštění akcelerační oblasti AOV50 – Obratań a souvisejícího územního opatření z návrhu Změny č. 2 Územního rozvojového plánu ČR. 31. Nedostatečná ochrana přírody a biodiverzity SEA sama uvádí výskyt citlivých druhů ptáků a netopýrů, například luňáka červeného, motáka pilicha, krkavce velkého a netopýra rezavého. Nebyly však dostatečně vyhodnoceny migrační trasy, nadregionální biokoridor Čunkovský potok – Pařezitý, Roštejn ani vazby na EVL Chýnovská jeskyně (CZ0314634) v rámci Natura 2000. V blízkém okolí AOV se nachází řada chráněných oblastí, které dokumentace nezmiňuje, dále cenných mokřadů a prameniště. Územím prochází migrační koridory zvláště chráněných druhů velkých savců a lokální biokoridory a biocentra, viz územní plán obce. Dokumentace zcela podceňuje dopady výstavby na tuto skutečnost. SEA a UO stanoví zcela nedostatečná opatření na ochranu netopýrů a ptáků. Výstavba všech UO připouštěných VTE povede k naprosté devastaci celého území ohledně dopravy obrovských dílů stavby, betonu, vybudování dostatečných přístupových komunikací. V oblasti nebyl vyhotoven ornitologický výzkum. Zásadním způsobem budou narušeny migrační koridory velkých savců a lokální biokoridory a biocentra. Vyskytují se chráněné druhy rostlin a živočichů neuvedené v SEA. Není dostatečná ochrana mokřadů (v UO bez ochranného pásma). V SEA je nedostatečně zjištěn rozsah mimolesní zeleně a je stanovena jeho nedostatečná ochrana. Provedeno vadné vyhodnocení vlivu na klima ze strany výstavby a provozu. Návrh je v rozporu se zákonem č. 114/1992 Sb., o ochraně přírody a krajiny, s § 45i téhož zákona a s dohodou EUROBATS. Návrh řešení: Navrhuji vyhotovení celoročního ornitologického a chiropterologického průzkumu v rozsahu odpovídajícím metodikám Agentury ochrany přírody a krajiny ČR a doporučením dohody EUROBATS, a to minimálně po dobu jednoho celého biologického cyklu. Dále navrhuji doplnění biologického hodnocení o podrobné vyhodnocení migračních tras ptáků a netopýrů, včetně posouzení funkčnosti nadregionálního biokoridoru Čunkovský potok – Pařezitý – Roštejn a kumulativních vlivů více akceleračních oblastí v širším území. Současně navrhuji úplné posouzení vlivů na EVL Chýnovská jeskyně (CZ0314634) a soustavu Natura 2000 podle § 45i zákona č. 114/1992 Sb., o ochraně přírody a krajiny, včetně vyhodnocení rizik mortality ptáků a netopýrů. Pro případ, že významné negativní vlivy na biodiverzitu, migrační prostupnost krajiny a zvláště chráněné druhy nebudou spolehlivě vyloučeny, navrhuji vypuštění akcelerační oblasti AOV50 – Obratań a souvisejícího územního opatření z návrhu Změny č. 2 Územního rozvojového plánu ČR. 32. Nepřiměřené zásahy do krajinného rázu Dokumentace sama připouští, že VTE budou novými dominantami viditelnými na velké vzdálenosti a mohou narušit pohledové vazby na hrad Kámen, hrad Choustník, hrad Šelmberk a tvrz Sudkův Důl. Současně nejsou dostatečně vyhodnoceny dopady na krajinné oblasti Pacovsko a Táborsko-Soběslavsko ani na pohledové horizonty Josafatského údolí. Dokumentace nehodnotí kumulovaný vliv všech 4 AOV47-50, chybí vizualizace dálkových pohledů a konkrétní hodnocení dopadů na kulturní a duchovní hodnoty území. Omezení výšky VTE na 250m a prezentace tohoto omezení jako zmírňujícího opatření dle SEA a UO, přičemž právě tato výška je základní příčinou zničení místního krajinného rázu, je absurdní. Návrh je v rozporu s § 12 zákona č. 114/1992 Sb., o ochraně přírody a krajiny. Návrh řešení: Navrhuji doplnění podrobného hodnocení krajinného rázu, dálkových pohledů a kumulativních vizuálních dopadů větrných elektráren v širším území, zejména ve vztahu k hradu Kámen, hradu Choustník, hradu Šelmberk, tvrzi Sudkův Důl a významným krajinným horizontům Josafatského údolí. Dále navrhuji zpracování realistických vizualizací z obcí, vyhlídkových míst, kulturních památek a pohledových os, včetně vyhodnocení souběhu akceleračních oblastí AOV47–AOV50 a jejich společného vlivu na charakter historické kulturní krajiny. Současně navrhuji doplnění posouzení vlivů na krajinné oblasti Pacovsko a Táborsko-Soběslavsko podle § 12 zákona č. 114/1992 Sb., o ochraně přírody a krajiny, včetně vyhodnocení dopadů na dálkové pohledy a krajinné dominanty. Pro případ, že významné negativní dopady na krajinný ráz a kulturně-historické hodnoty území nebudou spolehlivě vyloučeny, navrhuji vypuštění akcelerační oblasti AOV50 – Obratań a souvisejícího územního opatření z návrhu Změny č. 2 Územního rozvojového plánu ČR.	

Poř. č.	Připomínkové místo	Číslo jednací	Článek	AO	Připomínka	Vyhodnocení
					PŘIPOMÍNKY K AKCELERAČNÍM OBLASTEM AOV47 + AOV48 + AOV49 + AOV50 33–36. Absence kumulativních a synergických vlivů Dokumentace nehodnotí souběžné působení akceleračních oblastí AOV47, AOV48, AOV49 a AOV50, přestože společně vytvářejí souvislý pás větrných elektráren v krajině. Chybí vyhodnocení souběhu hluku, světelného znečištění, překážkového leteckého značení, fragmentace (devastace) lesů a krajiny a souběhu s koridorem vedení V406/407 Kočín–Mírovka. Návrh je v rozporu se zák. č. 100/2001 Sb., o posuzování vlivů na životní prostředí (zejména s § 10g), a se směrnicí 2001/42/ES. Dále chybí vyhodnocení zablokování územního rozvoje obcí a jejich obklíčení plánovanou výstavbou. Návrh řešení: Požaduji doplnění plného kumulativního a synergického posouzení všech akceleračních oblastí AOV47–AOV50 včetně souběhu s koridorem V406/407 Kočín–Mírovka, případně vypuštění všech akceleračních oblastí AOV47–AOV50 a souvisejících územních opatření z návrhu Změny č. 2 Územního rozvojového plánu ČR. 37–40. Rizika pro bezpečnost, letectví a IZS V území se nachází jev ÚAP 119 – Zájmové území Ministerstva obrany, který podmiňuje umisťování vysokých staveb dalším posouzením. Uo neobsahuje vyhodnocení vlivu na letecký provoz. Dokumentace současně nehodnotí dopady souvislého pásu VTE na zásahy vrtulníků integrovaného záchranného systému v lesním území. Nalézá se zde pásmo nízkého přeletu TSA 27 a to v bezprostřední blízkosti, v k.ú. Chválkov u KnL. dokonce v přímém dotyku. Postup je v rozporu se zákonem č. 49/1997 Sb., o civilním letectví, a se zákonem č. 239/2000 Sb., o integrovaném záchranném systému. Návrh řešení: Požaduji doplnění odborného posouzení vlivů akcelerační oblasti na bezpečnost leteckého provozu, obranu státu a fungování integrovaného záchranného systému, zejména s ohledem na jev ÚAP 119 – Zájmové území Ministerstva obrany. Dále navrhuji vyhodnocení dopadů souvislého pásu větrných elektráren na zásahy vrtulníků integrovaného záchranného systému, letecké hašení lesních požárů, zdravotnickou záchrannou službu a další složky IZS v lesním území. Současně navrhuji doplnění závazných stanovisek Ministerstva obrany, Úřadu pro civilní letectví, Řízení letového provozu ČR a složek IZS k umístění větrných elektráren v dotčeném území. Pro případ, že uvedené vlivy nebudou spolehlivě vyloučeny, požaduji vypuštění všech akceleračních oblastí AOV47–AOV50 a souvisejících územních opatření z návrhu Změny č. 2 Územního rozvojového plánu ČR. 41–44. Nesouhlas obcí a veřejnosti Dotčené obce přijaly nesouhlasná usnesení s vymezením akceleračních oblastí. Současně proběhlo referendum ve městě Černovice, které vyjádřilo nesouhlas občanů s výstavbou VTE. V obci Radenín byla podána petice proti vymezení AOV podepsaná 251 občany. Současně byla podána petice na Jihočeský kraj a Kraj Vysočinu za všechny čtyři akcelerační oblasti AOV47–AOV50 s přibližně 3.500 podpisy, což potvrzuje zásadní nesouhlas veřejnosti i samospráv, lze shrnout, že minimálně 2/3 trvale hlášených obyvatel celé oblasti jsou proti zřízení AOV47 plus uživatelé a vlastníci nemovitostí v území. Tvorba návrhu proběhla bez účasti obcí a veřejnosti, lhůta poskytnutá k připomínkám je zcela neadekvátní. Návrh je tak v rozporu s principem samosprávy a požadavky Aarhuské úmluvy. Návrh řešení: Požaduji respektování principu samosprávy a vypuštění akceleračních oblastí AOV47–AOV50 a souvisejících územních opatření z návrhu Změny č. 2 Územního rozvojového plánu ČR.	

Poř. č.	Připomínkové místo	Číslo jednací	Článek	AO	Připomínka	Vyhodnocení
					PŘIPOMÍNKY K AKCELERAČNÍM OBLASTEM AOV24 + AOV47 + AOV48 + AOV49 + AOV50 45–49. Nepřezkoumatelnost návrhu Návrh pracuje pouze s modelovým předpokladem umístění větrných elektráren bez konkrétního rozmístění staveb a související infrastruktury. Bez znalosti konkrétní polohy nelze objektivně vyhodnotit hluk, dopady na veřejné zdraví, krajinný ráz ani dopady na obyvatele. Vyhodnocení vlivu SEA je proto naprosto formální. Návrh je proto nepřezkoumatelný podle § 172 zákona č. 500/2004 Sb., správní řád. Návrh řešení: Požaduji doplnění variant a modelů rozmístění větrných elektráren, přístupových komunikací a související infrastruktury, případně vypuštění všech akceleračních oblastí AOV24 + AOV47 + AOV48 + AOV49 + AOV50 a souvisejících územních opatření z návrhu Změny č. 2 Územního rozvojového plánu ČR. 50–54. Nepřípustné odkládání posouzení vlivů Klíčové vlivy na veřejné zdraví, hluk, vibrace, flicker efekt, ptáky a netopýry nejsou posouzeny nyní, ale až v budoucích navazujících řízeních nebo v monitoringu po realizaci záměru. Tím dochází k přenesení podstatných otázek mimo fázi SEA, kdy již nebude možné ovlivnit samotné vymezení území. Postup je v rozporu se zásadou prevence a se zákonem č. 100/2001 Sb. Návrh řešení: Požaduji doplnění posouzení vlivů již ve fázi SEA, zejména v oblasti veřejného zdraví, hluku, flicker efektu a vlivů na biodiverzitu. Případně vypuštění všech akceleračních oblastí AOV24 + AOV47 + AOV48 + AOV49 + AOV50 a souvisejících územních opatření z návrhu Změny č. 2 Územního rozvojového plánu ČR. 55–59. Nedostatečné posouzení vlivů na veřejné zdraví Dokumentace neobsahuje konkrétní akustickou studii ani posouzení infrazvuku, amplitudové modulace a stroboskopického efektu. Současně připouští obytnou nebo rekreační zástavbu ve vzdálenostech okolo 500 m od hranic AOV, přičemž ve velmi mnoha případech se zejména obytné nebo rekreační objekty nacházejí přímo na hranici akceleračních oblastí nebo ve vzdálenostech kratších než 500 m. Dokumentace současně nehodnotí kumulativní zdravotní dopady souběhu více akceleračních oblastí AOV47–AOV50 na obyvatele dotčených obcí. Návrh je v rozporu se zákonem č. 258/2000 Sb., o ochraně veřejného zdraví, a s nařízením vlády č. 272/2011 Sb. Návrh řešení: Požaduji zpracování plného hodnocení zdravotních rizik (HRA), detailní akustické studie a posouzení infrazvuku, vibrací, amplitudové modulace a flicker efektu. Současně požaduji stanovení minimální odstupové vzdálenosti větrných elektráren od zastavitelného území, obytné a rekreační zástavby v rozsahu nejméně šestinásobku celkové výšky větrné elektrárny (6× výška VTE), nejméně však vždy 1km, a to s ohledem na princip předběžné opatrnosti a ochranu veřejného zdraví. Pro případ, že uvedená odstupová vzdálenost nebude stanovena, požaduji vypuštění všech akceleračních oblastí AOV24 + AOV47 + AOV48 + AOV49 + AOV50 a souvisejících územních opatření z návrhu Změny č. 2 Územního rozvojového plánu ČR. 60–64. Nedostatečné odůvodnění výběru lokality Dokumentace vůbec nevysvětluje, proč byla zvolena právě krajina s velmi vysokým podílem lesa, kvalitní zemědělské půdy a kulturních, přírodních a zejména krajinných hodnot a vůbec dané území, co bylo (objektivně a konkrétně specifikováno) vlastně podkladem a důvodem pro volbu dané lokality. Současně nejsou porovnány méně konfliktní varianty ani brownfieldy, přestože samotný ÚRP ČR deklaruje preferenci narušených území. Postup je v rozporu s principem minimalizace dopadů a s § 172 správního řádu. Návrh řešení: Požaduji vypuštění všech akceleračních oblastí AOV24 + AOV47 + AOV48 + AOV49 + AOV50 a souvisejících územních opatření z návrhu Změny č. 2 Územního rozvojového plánu ČR. 65–69. Dopady na majetek a infrastrukturu SEA nesprávně hodnotí vlivy na hmotné statky jako nulové, přestože lze očekávat zatížení místních komunikací, pokles hodnoty nemovitostí a zásahy do obecní infrastruktury. Pozemky a budovy v okolí VTE budou zcela znehodnoceny, když hlavní devizou jejich tržní hodnoty je právě zdejší naprostý klid a zachovalá krajina. V území se nachází i vodohospodářská infrastruktura, včetně vodojemů a vrtů, jejichž ochrana nebyla posouzena. Dokumentace ignoruje FVE (např. v části obce Mnich Chválkov v bezprostřední blízkosti hranice AOV47). Místní a krajské komunikace nejsou uzpůsobeny na nezbytný rozsah plánované výstavby. Dochází tak k nepřiměřenému zásahu do vlastnických práv podle čl. 11 Listiny základních práv a svobod. Návrh řešení: Navrhuji doplnění podrobného posouzení dopadů větrných elektráren na hmotné statky, místní komunikace, technickou a vodohospodářskou infrastrukturu, včetně vodojemů, vodovodních řadů a dalších zařízení sloužících k zásobování obyvatel pitnou vodou. Dále navrhuji vyhodnocení dopadů přepravy nadrozměrných komponent na stav silnic nižších tříd, mostů a obecních komunikací, včetně návrhu konkrétních opatření k ochraně infrastruktury a majetku obcí. Současně navrhuji doplnění posouzení vlivů na hodnotu nemovitostí, kvalitu bydlení a výkon vlastnických práv obyvatel dotčeného území podle čl. 11 Listiny základních práv a svobod. Pro případ, že významné negativní dopady na majetek, infrastrukturu a vlastnická práva nebudou spolehlivě vyloučeny, navrhuji vypuštění všech akceleračních oblastí AOV24 + AOV47 + AOV48 + AOV49 + AOV50 a souvisejících územních opatření z návrhu Změny č. 2 Územního rozvojového plánu ČR. 70–74. Rozpor s principem minimalizace dopadů a veřejným zájmem, rozpor s ústavním pořádkem Akcelerační oblasti mají být podle odůvodnění ÚRP ČR vymezovány v územích s nízkým konfliktním potenciálem. AOV24 + AOV47 + AOV48 + AOV49 + AOV50 vykazují vysoce konfliktní střety s ochranou vod, lesa, ZPF, biodiverzity, krajinného rázu i veřejného zdraví. Návrh proto neprokazuje proporcionalitu zásahu ani převahu veřejného zájmu nad negativními dopady. Nadto veřejný zájem na stavbě VTE a navíc	

Poř. č.	Připomínkové místo	Číslo jednací	Článek	AO	Připomínka	Vyhodnocení
					takovýmto způsobem není nikde výslovně definován. AOV a UO neodůvodněně zvýhodňují jednu skupinu subjektů před jinými konkrétně investory VTE před občany a obyvateli zasažených obcí a vlastníky nemovitostí, což je v rozporu zejména s čl. 3 odst.1, čl. 4 odst. 3,4, čl. 7, čl. 8, čl. 101 odst.1. Ústavy ČR. Návrh řešení: Požaduji doplnění řádného vyhodnocení proporcionality zásahu do území a prokázání převahy veřejného zájmu nad negativními dopady na životní prostředí, krajinu, veřejné zdraví a majetková práva obyvatel. Současně požaduji doplnění variantního posouzení méně konfliktních lokalit, včetně brownfieldů a území s nižším střetem s ochranou vod, lesa, zemědělského půdního fondu, biodiverzity a krajinného rázu. Dále požaduji přepracování návrhu tak, aby akcelerační oblasti byly vymezovány pouze v územích s prokazatelně nízkým konfliktním potenciálem v souladu s odůvodněním ÚRP ČR a principem minimalizace dopadů. Pro případ, že proporcionalita zásahu a převaha veřejného zájmu nebudou spolehlivě prokázány, požaduji vypuštění všech akceleračních oblastí AOV24 + AOV47 + AOV48 + AOV49 + AOV50 a souvisejících územních opatření z návrhu Změny č. 2 Územního rozvojového plánu ČR. 75–79. Nedostatečnost zmírňujících opatření Stanovená opatření jsou převážně obecná, formální a deklaratorní, například omezení výšky VTE na 200 nebo 250 m, a zejména odporující zjištěním v rámci SEA. Dokumentace neobsahuje konkrétní opatření pro ochranu obyvatelstva před hlukem, dalšími výše uvedenými fyzikálními jevy, světelným znečištěním nebo pro zachování migrační prostupnosti krajiny. Závěr o dostatečnosti opatření je proto nepodložený a v rozporu se zákonem č. 100/2001 Sb. Návrh řešení: Navrhuji doplnění konkrétních a závazných zmírňujících opatření pro ochranu obyvatelstva před hlukem, infrazvukem, amplitudovou modulací, vibracemi, stroboskopickým efektem a světelným znečištěním. Dále navrhuji doplnění opatření pro zachování migrační prostupnosti krajiny, ochranu ptáků a netopýrů a omezení kumulativních dopadů více akceleračních oblastí v širším území. Současně navrhuji stanovení jasných podmínek pro monitoring, kontrolu a vyhodnocování dopadů nezávislými odbornými institucemi, nikoliv pouze provozovateli větrných elektráren. Dále navrhuji stanovení minimální odstupové vzdálenosti větrných elektráren od obytné a rekreační zástavby v rozsahu nejméně šestinásobku celkové výšky větrné elektrárny (6× výška VTE), nejméně však vždy 1km. Pro případ, že účinná a konkrétní zmírňující opatření nebudou doplněna a jejich funkčnost spolehlivě prokázána, navrhuji vypuštění všech akceleračních oblastí AOV24 + AOV47 + AOV48 + AOV49 + AOV50 a souvisejících územních opatření z návrhu Změny č. 2 Územního rozvojového plánu ČR. 80–84. Vnitřní rozpory a nedostatečný monitoring SEA současně tvrdí, že kumulativní vlivy nebyly zjištěny, ale zároveň připouští jejich existenci při souběhu více AOV. Monitoring je nepřípustně navržen až po realizaci záměru a převážně v režii provozovatelů. Dokumentace je proto vnitřně rozporná a nepřezkoumatelná. Návrh řešení: Navrhuji doplnění nezávislého a transparentního systému monitoringu, který bude prováděn již před realizací záměru a následně i v průběhu provozu větrných elektráren. Dále navrhuji, aby monitoring nebyl zajišťován pouze provozovateli větrných elektráren, ale také nezávislými odbornými institucemi a orgány ochrany přírody, veřejného zdraví a životního prostředí. Současně navrhuji doplnění konkrétních metodik, rozsahu a kontrolních mechanismů monitoringu hluku, infrazvuku, mortality ptáků a netopýrů, migračních tras, krajinného rázu a kumulativních vlivů. Pro případ, že nebude zajištěn nezávislý, odborný a přezkoumatelný monitoring vlivů záměru, navrhuji vypuštění všech akceleračních oblastí AOV24 + AOV47 + AOV48 + AOV49 + AOV50 a souvisejících územních opatření z návrhu Změny č. 2 Územního rozvojového plánu ČR. 85–89. Absence variantního řešení Dokumentace neposuzuje alternativní lokality ani modely a varianty rozmístění, počtu či výšky VTE. Není prokázáno, že navržená varianta představuje řešení s nejmenšími dopady na životní prostředí a obyvatele. Není ani tvrzen a prokazován veřejný zájem zřízení AOV. Postup je v rozporu se směrnicí 2001/42/ES a zákonem č. 100/2001 Sb. Návrh řešení: Navrhuji doplnění variantního posouzení akcelerační oblasti, včetně alternativních lokalit, jiného rozmístění větrných elektráren, nižšího počtu staveb a variant s menší výškou větrných elektráren. Dále navrhuji vyhodnocení méně konfliktních řešení, zejména využití brownfieldů, narušených území a lokalit s nižším střetem s ochranou přírody, krajinného rázu, veřejného zdraví a obytné zástavby. Současně navrhuji doplnění srovnávací analýzy jednotlivých variant z hlediska dopadů na životní prostředí, veřejné zdraví, biodiverzitu, krajinný ráz a majetková práva obyvatel. Pro případ, že nebude prokázáno, že navržená varianta představuje řešení s nejmenšími dopady na životní prostředí a obyvatele, navrhuji vypuštění všech akceleračních oblastí AOV24 + AOV47 + AOV48 + AOV49 + AOV50 a souvisejících územních opatření z návrhu Změny č. 2 Územního rozvojového plánu ČR. 90–94. Nepřiměřenost zásahu do území Navržené řešení představuje brutální zásah do charakteru krajiny, kvality života obyvatel i majetkových práv a narušení jejich legitimního očekávání, že tyto hodnoty budou zachovány. Nebylo prokázáno (dokumentace se tím ani nezabývá), že negativní dopady nelze dosáhnou jiným, méně konfliktním řešením. Návrh tak nesplňuje princip proporcionality vyžadovaný správním právem i judikaturou správních soudů. Návrh řešení: Navrhuji doplnění řádného posouzení proporcionality zásahu do území, včetně vyhodnocení dopadů na krajinný ráz, kvalitu života obyvatel, veřejné zdraví, majetková práva a charakter venkovského prostředí. Dále navrhuji prokázání, že sledovaného veřejného zájmu nelze dosáhnout jiným, méně konfliktním řešením s nižšími dopady na obyvatele a životní prostředí. Současně navrhuji doplnění variantního řešení a vyhodnocení méně zatěžujících alternativ v souladu s principem proporcionality a minimalizace zásahů do práv obyvatel. Pro případ, že proporcionalita zásahu a nezbytnost navrženého řešení nebudou spolehlivě prokázány, navrhuji vypuštění všech akceleračních oblastí AOV24 + AOV47 + AOV48 + AOV49 + AOV50 a souvisejících územních opatření z návrhu Změny č. 2 Územního rozvojového plánu ČR. 95–99. Riziko lesních požárů a omezení možností hašení AOV24 + AOV47 + AOV48 + AOV49 + AOV50 se z významné části nacházejí v lesních porostech nebo v jejich bezprostřední blízkosti. Dokumentace SEA však vůbec nehodnotí rizika vzniku a šíření lesních požárů ani dopady souvislého pásu větrných elektráren na možnost zásahu jednotek požární ochrany a integrovaného záchranného systému. Dokumentace současně nehodnotí kumulativní dopad souvislého pásu cca 88 větrných elektráren v AOV47–AOV50 na krizové řízení a požární bezpečnost krajiny. V podmínkách probíhající klimatické změny a narůstajícího rizika sucha představuje rozsáhlá industrializace lesních hřebenů významné zvýšení požárního rizika v území. Návrh je v rozporu se zásadou prevence podle § 2900 občanského zákoníku, s požadavky zákona č. 133/1985 Sb., o požární ochraně, a s požadavkem řádného vyhodnocení rizik podle zákona č. 100/2001 Sb., o posuzování vlivů na životní prostředí. Návrh řešení: Požaduji doplnění podrobného posouzení požárních rizik, možností zásahu HZS a dopadů souvislého pásu větrných elektráren na letecké hašení lesních požárů, krizové řízení a evakuaci obyvatel. Současně požaduji stanovisko HZS a odborné vyhodnocení dostupnosti území pro zásahovou techniku v podmínkách rozsáhlých lesních požárů. Pro případ, že uvedená rizika nebudou spolehlivě vyloučena, požaduji vypuštění akceleračních oblastí AOV24 + AOV47 + AOV48 + AOV49 + AOV50 a souvisejících územních opatření z návrhu Změny č. 2 Územního rozvojového plánu ČR. 100. Procesní vada – neúplné zveřejnění koordinačního výkresu Proces zveřejnění návrhu Změny č. 2 ÚRP vykazuje vady, neboť koordinační výkres nebyl zveřejněn v úplné podobě a chybí zde údaje k identifikaci katastrálních parcel k přesnému určení hranice AOV. Ve zveřejněné dokumentaci absentovaly záměry FVE, přestože představují významnou součást navrhovaného využití území a mají zásadní význam pro posouzení kumulativních a synergických vlivů. Veřejnosti tak nebyla umožněna řádná orientace v návrhu ani efektivní uplatnění připomínek, čímž mohlo dojít ke zkrácení procesních práv veřejnosti. Návrh řešení: Požadujeme vypořádání této procesní vady v souladu se zásadou ochrany práv veřejnosti a transparentnosti procesu pořizování opatření obecné povahy.	

Poř. č.	Připomínkové místo	Číslo jednací	Článek	AO	Připomínka	Vyhodnocení
3218.	Šorf Radek	MMR-39140-2026-81	99czzm	AOV89	**PŘIPOMÍNKY K:** **I. návrhu Změny č. 2 Územního rozvojového plánu ČR (ÚRP ČR)** **II. Vyhodnocení vlivů návrhu Změny č. 2 ÚRP na udržitelný rozvoj území (SEA)** **III. návrhům jednotlivých územních opatření pro akcelerační oblasti (AO) vymezeným v návrhu Změny č. 2 ÚRP** Tímto podávám připomínku k návrhu vymezení akceleračních oblastí pro větrné elektrárny (VTE). Na základě níže uvedených důvodů nesouhlasím s návrhem změny č. 2 ÚRP ČR, Vyhodnocení vlivů návrhu Změny č. 2 ÚRP na udržitelný rozvoj území (SEA) a návrhům jednotlivých územních opatření pro akcelerační oblasti (AO) vymezeným v návrhu Změny č. 2 ÚRP. Veškeré níže uvedené připomínky se vztahují současně ke všem výše uvedeným projednávaným částem veřejné vyhlášky. Připomínky podávám jako osoba žijící v dotčeném území, též jako osoba, která může být dotčena dopady návrhu (např. z hlediska krajiny, životního prostředí či kvality života). Předložené připomínky vycházejí z ochrany přírody, krajiny a právních povinností České republiky vyplývajících z práva Evropské unie. **I. DOTČENÉ ÚZEMÍ** Tyto připomínky se vztahují k vymezení akcelerační oblasti v libereckém kraji, označované jako **č. AOV89, která svými dopady zasahuje širší území zejména Nové Vsi nad Popelkou a okolních obcí**. **Název: Vlčí dola.** Vymezuje se na území Libereckého kraje na území obcí Nová Ves nad Popelkou, Bělá, Libštát, v těsné blízkosti Lomnice nad Popelkou. AOV89 bezprostředně ovlivňuje život 7 500 obyvatel dotčených obcí. Vzdálenost k obytné zástavbě je i pod 500 m. **II. KONKRÉTNÍ ODBORNÉ PŘIPOMÍNKY** **1) Systémová absence relevantních biologických podkladů** Vymezení akcelerační oblasti v rámci Změny č. 2 ÚRP ČR vykazuje zásadní odbornou vadu v podobě nedostatečného zjištění skutkového stavu. Pořizovatel dokumentace SEA rezignoval na provedení relevantních terénních šetření, což činí návrh odborně nepřezkoumatelným. ● **Absence monitoringu:** Pro validní vymezení AO je nezbytný minimálně dvouletý terénní monitoring (zahrnující alespoň dvě vegetační sezóny), který by zmapoval reálnou aktivitu ptactva a letounů v dotčené lokalitě. ● **Důkazní nouze:** Hodnocení vlivů je prováděno pouze na základě mapových podkladů velkých měřítek, což je pro účely akcelerace (zrychleného schvalování) nepřípustné. Bez konkrétních dat o výskytu a migračních trasách druhů nelze žádné území označit za prokazatelně vhodné pro masivní výstavbu VTE. **2) Narušení ekologické konektivity a bariérový efekt** Vymezení akcelerační zóny v navržených parametrech ignoruje riziko vzniku neprostupných bariér v krajině. ● **Metodická chyba:** Návrh postrádá analýzu vlivu výškových staveb na funkčnost prvků územního systému ekologické stability (ÚSES) a dálkových migračních koridorů.	**Akceptováno.** **Akcelerační oblast AOV89 – Vlčí dola byla vypuštěna.**

Poř. č.	Připomínkové místo	Číslo jednací	Článek	AO	Připomínka	Vyhodnocení
					• **Riziko genetické izolace:** Umístění rozsáhlých průmyslových celků do volné krajiny bez hloubkové analýzy migračních tras prokazatelně ohrožuje konektivitu krajiny a dlouhodobou genetickou stabilitu populací volně žijících živočichů. **3) Rozsah a charakter záměru dle podkladů MMR** Z podkladů Ministerstva pro místní rozvoj vyplývá, že se nejedná o jednotlivé zařízení, ale o rozsáhlý záměr umožňující umístění až cca 8 větrných elektráren o celkovém výkonu přes 35 MW. Takový rozsah představuje zásadní industrializaci krajiny s významnými kumulativními dopady. **4) Metodická nedostatečnost hodnocení vizuálního vlivu** Vymezení akcelerační oblasti vykazuje zásadní odbornou vadu v posouzení vlivu na krajinný ráz. Předložená dokumentace SEA pracuje s obecným konstatováním vlivů, které však neodpovídá reálnému měřítku plánovaných staveb (větrné elektrárny s výškou přes 230 m). • **Nerespektování vertikálního měřítka:** Výška moderních VTE (cca 250 m) představuje v podmínkách české krajiny prvek, který svou dominancí zásadně mění horizonty a vizuální integritu území v okruhu desítek kilometrů. Návrh neobsahuje relevantní vizualizace (např. zákresy do panoramatických fotografií z dálkových pohledů), které by objektivně zhodnotily míru narušení krajinného rázu. • **Absence hodnocení nadregionálního významu:** Vzhledem k extrémní výšce staveb se nejedná o lokální zásah, ale o vliv nadregionálního významu. Pořizovatel opomíjí hodnocení pohledových os z cenných přírodních a historických lokalit, které s AO přímo sousedí nebo jsou s nimi vizuálně propojeny. **5) Kumulativní vlivy** Návrh změny č. 2 ÚRP ČR neřeší souběh více projektů a celkové zatížení území, což je zásadní metodická chyba. V okruhu 20 km se nachází/plánuje minimálně 3 další záměry VTE/FVE, což představuje kumulativní zátěž území, která nebyla řádně posouzena. **III. ÚSTAVNĚ-PRÁVNÍ A OBČANSKO-PRÁVNÍ PŘIPOMÍNKY** Vymezením akcelerační oblasti (AZ) v navržené podobě a následným připuštěním výstavby větrných elektráren dochází ve vztahu k nám, účastníkům řízení, i objektivně vůči všem, k porušení: **1) Ústavního zákona č. 1/1993 Sb., tj. Ústavy České republiky, v těchto částech** **a) Porušení Čl. 7: Stát dbá o šetrné využívání přírodních zdrojů a ochranu přírodního bohatství.** Stát tím, že by povolil realizovat podobné dílo, by nedbal o šetrné využívání přírodních zdrojů a ochranu přírodního bohatství, tj. připustil by zasáhnout do krajiny natrvalo tak, že by ji regionálně zcela narušil a zničil. Tím by porušil daný článek Ústavy ČR. **2) Ústavního zákon č. 2/1993 Sb. ve znění ústavního zákona č. 162/1998Sb. a ústavního zákona č. 295/2021 Sb., Listina základní práv a svobod** **a) Porušení Čl. 4, odst. 3**: Zákonná omezení základních práv a svobod musí platit stejně pro všechny případy, které splňují stanovené podmínky.	

Poř. č.	Připomínkové místo	Číslo jednací	Článek	AO	Připomínka	Vyhodnocení
					• **Porušení Čl. 4, odst. 4**: Při používání ustanovení o mezích základních práv a svobod musí být šetřeno jejich podstaty a smyslu. Taková omezení nesmějí být zneužívána k jiným účelům, než pro které byla stanovena. Přijetí aplikace akceleračních zón došlo k zásadnímu narušení principu rovnosti, když pro vybrané typy staveb, zde větrných elektráren, byly jedny subjekty práva zvýhodněny (investoři), a jiné subjekty práva, vlastníci nemovitostí, znevýhodněni. Není zde splněna ani případná podmínka veřejného zájmu, když dané stavby větrných elektráren jsou stavbami objektivně negativně zasahujícími svým vlivem do života lidí v jejich okolí, počínaje zásahy do zdraví a konče kvalitou života. Pokud je cílem zasahovat stavbami větrných elektráren tak hrubě do kvality života lidí a životního prostředí, a dokonce se kvůli tomu protekčně preferují konkrétní typy investorů, dochází k zásadnímu narušování ústavního pořádku, a to uvedených dvou článků Listiny základních práv a svobod. • **Článkem 4, odst.3** dochází k nedůvodnému protekčnímu preferování správního řízení konkrétních investorů s cílem dosažení jejich zisku, a to za porušení čl.4,odst.4, kdy je hrubě zasahováno do práv vlastníků v daném regionu, tedy za rezignace za šetření podstaty a smyslu našich práv. Stavbou daných větrných elektráren se výrazně omezují naše základní vlastnická práva, a zasahuje se současně trvale do našeho práva na život (na zdraví). **b) Porušení Čl. 6, odst. 1**: Každý má právo na život. • **Porušení Čl. 11, odst. 1**: Každý má právo vlastnit majetek. Vlastnické právo všech vlastníků má stejný zákonný obsah a ochranu. • **Porušení Čl. 11, odst. 3**: Vlastnictví zavazuje. Nesmí být zneužito na újmu práv druhých anebo v rozporu se zákonem chráněnými obecnými zájmy. Jeho výkon nesmí poškozovat lidské zdraví, přírodu a životní prostředí nad míru stanovenou zákonem. **c) Porušení Čl. 12, odst.1, věta první**: Obydlí je nedotknutelné. Realizací daného záměru výstavby větrných elektráren za daných podmínek je hrubě narušováno naše právo na nedotknutelnost obydlí. Podoba a projevy provozu daných staveb de facto naše obydlí trvale, tj. navždy ničí. **d) Porušení Čl. 35, odst. 1 a 2:** Každý má právo na příznivé životní prostředí a na včasné a úplné informace o stavu životního prostředí. Nedostatečné vyhodnocení vlivů (SEA) a ignorování konkrétních dopadů na lokalitu toto právo přímo porušuje. **3) Procesně využíváme rovněž Občanského zákoníku č. č. 89/2012 Sb.** **§ 1042**: Vlastník se může domáhat ochrany proti každému, kdo neprávem do jeho vlastnického práva zasahuje nebo je ruší jinak než tím, že mu věc zadržuje. Realizaci těchto připomínek a veškerých dalších výhrad realizuji své ústavně chráněné právo, a to s využitím citovaného ustanovení občanského zákoníku, když realizaci danou stavbu bych chápal jako výrazný, trvalý a neodstranitelný zásah a rušení našeho vlastnického práva, za současného vážného narušování našeho zdraví a kvality života, a to bez relevantních a jakkoli ospravedlnitelných důvodů s výjimkou zisku soukromých investorů. 4) Porušení § 3 správního řádu (nezjištění skutkového stavu bez důvodných pochybností). Porušení § 68 správního řádu (nedostatečné odůvodnění) **<u>IV. PRÁVNÍ PŘIPOMÍNKY (SPECIFICKÉ)</u>** **1) Porušení práva Evropské unie**	

Poř. č.	Připomínkové místo	Číslo jednací	Článek	AO	Připomínka	Vyhodnocení
					Navržená Změna č. 2 ÚRP ČR je v přímém rozporu s unijním právem a judikaturou Soudního dvora EU (SDEU): ● **Porušení Článku 11 SFEU (TFEU):** Ochrana životního prostředí musí být integrována do všech politik Unie. Upřednostnění energetických cílů bez reálného a hloubkového zohlednění ochrany prostředí v konkrétních lokalitách je v rozporu s tímto základním principem. ● **Porušení Směrnice 2011/92/EU (EIA), čl. 6 a 8:** Stát má povinnost zajistit skutečnou (nikoliv jen formální) účast veřejnosti a **povinnost zohlednit její připomínky**. Absence vypořádání věcných **<u>námitek a připomínek</u>** obyvatel k dopadům na jejich zdraví a prostředí je porušením této směrnice. ● **Rozpor s judikaturou SDEU (rozsudek C-127/02 Waddenzee):** Návrh změny č. 2 ÚRP ČR neobsahuje odpovídající naturové posouzení a **neprokazuje vyloučení negativních vlivů**. Podle judikátu Waddenzee platí princip, že v případě jakékoli rozumné pochybnosti o absenci negativních vlivů nesmí být takový plán schválen. Břemeno důkazu leží na státu, nikoliv na občanech. ● **Rozpor se Směrnicí (EU) 2018/2001 (RED III):** Ačkoliv tato směrnice urychluje rozvoj obnovitelných zdrojů, výslovně v ní stojí, že tato podpora **nesmí vést k porušení ochrany zdraví, přírody a práv občanů**. Právo na čistou energii nesmí být nadřazeno právu na zdravé životní prostředí. **Konstatování porušení:** Upřednostnění zájmů investorů a politických cílů před ochranou zdraví, krajiny a práv obyvatel je v přímém rozporu s výše uvedenými normami a principy práva EU. Rezignace na řádné vyhodnocení vlivů a ignorování legitimních připomínek veřejnosti činí proces vymezení akceleračních oblastí v této podobě nezákonným. **2) Porušení Aarhuské úmluvy (č. 124/2004 Sb. m. s.)** Navržený proces změny č. 2 ÚRP ČR je v přímém rozporu s mezinárodními závazky ČR vyplývajícími z Aarhuské úmluvy: ● **Porušení Článku 6 odst. 2, 3 a 4**: Veřejnost nebyla informována včas a plnohodnotně. Možnost zapojení je nám předkládána ve fázi, kdy jsou klíčové parametry (lokality a kapacity) již fakticky určeny, což vylučuje efektivní účast veřejnosti v době, kdy jsou „všechny možnosti otevřené“. ● **Porušení Článku 6 odst. 8:** Toto ustanovení ukládá povinnost skutečně zohlednit výsledky účasti veřejnosti. Pokud by připomínky byly vypořádány pouze formálně bez věcné změny vymezení AO, dochází k porušení tohoto článku. ● **Porušení Článku 9 odst. 2 a 3:** Vzhledem k výše uvedeným procesním vadám namítáme nezákonnost postupu a deklarujeme připravenost domáhat se ochrany práv cestou soudního přezkumu, jak tento článek garantuje. **K výše uvedenému doplňuji:** Za přímé porušení Aarhuské úmluvy považuji jakékoli **formální nebo účelové projednání**, které má pouze navodit zdání zákonného postupu. **Manipulativní prezentace investora** či zpracovatele, která zamlčuje negativní dopady (např. vliv infrazvuku nebo reálný zábor půdy), a **rozhodování bez reálného zapojení veřejnosti** činí celý proces vymezení akceleračních oblastí nezákonným a v rozporu s mezinárodním právem. **3) Porušení Evropské úmluvy o krajině (sdělení MZV č. 13/2005 Sb. m. s.)**	

Poř. č.	Připomínkové místo	Číslo jednací	Článek	AO	Připomínka	Vyhodnocení
					Vymezení akceleračních oblastí pro větrné (případně i pro fotovoltaické elektrárny) v dané lokalitě považuji za **přímé porušení mezinárodních závazků ČR** plynoucích z této úmluvy: ● **Porušení Článku 5 písm. c):** Stát má povinnost zavést postupy pro účast veřejnosti při formulování a provádění krajinných politik. Pokud je rozhodováno o masivních zásazích do krajiny bez reálného souhlasu a zapojení místních obyvatel, je tento závazek porušen. ● **Porušení Článku 6 písm. D:** Tato norma ukládá povinnost hodnotit dopady plánovaných opatření na krajinu a sledovat změny v kvalitě života obyvatel. Absencí podrobných studií dopadu na krajinný ráz v konkrétním místě dochází k rezignaci na tuto povinnost. **K výše uvedenému doplňuji:** Masivní zásahy do krajiny, které zásadně mění její charakter a snižují kvalitu života obyvatel bez jejich souhlasu a bez řádného vyhodnocení dopadů, znamenají porušení mezinárodního závazku ochrany krajiny. Krajina není jen území pro průmyslovou výstavbu, ale základní složka životního prostředí a kvality života lidí. **4) Rozpor s prioritami směrnice RED III a zákonem č. 249/2025 Sb.** Navržené vymezení akceleračních oblasti zcela ignoruje zákonnou hierarchii výběru ploch. Pořizovatel je povinen v souladu s níže uvedenými předpisy upřednostňovat zastavěné a technicky znehodnocené plochy před volnou krajinou a zemědělskou půdou: **Dle Směrnice Evropského parlamentu a Rady (EU) 2023/2413 (RED III):** V souladu s článkem 15b odst. 1 písm. b) jsou členské státy při vymezování akceleračních oblastí povinny upřednostňovat: ● umělé a zastavěné plochy, jako jsou střechy a fasády budov, ● dopravní infrastrukturu a její bezprostřední okolí, ● parkoviště, ● zemědělské podniky. ● skládky, ● průmyslové areály, doly, umělé vnitrozemské vodní útvary, jezera nebo nádrže, ● městské čistírny odpadních vod, ● znehodnocenou půdu, kterou nelze využívat pro zemědělství **Dle zákona č. 249/2025 Sb. (Zákon o urychlení využívání obnovitelných zdrojů energie):** Česká legislativa v návaznosti na evropskou směrnici stanovuje, že pro účely akceleračních oblastí mají být přednostně využívány plochy s minimálním vlivem na životní prostředí, konkrétně: ● umělé a zastavěné plochy, jako jsou dopravní infrastruktura a její blízké okolí, ● parkoviště, ● zemědělské stavby a stavy pro průmysl včetně nádvoří, ● skládky, ● území narušená povrchovou těžbou, kde ještě nebyla zahájena rekultivace ● umělé vodní útvary, případně objekty technické vodohospodářské infrastruktury, ● a dále znehodnocená půda, kterou nelze využívat pro zemědělství. **5) Nepřípustnost nahrazování prevence následným zmírňováním:** Proces vymezování akceleračních oblastí v rámci Změny č. 2 ÚRP ČR vykazuje zásadní metodickou vadu, která je v rozporu s principem předběžné opatrnosti (čl. 191, odst. 2 Smlouvy o fungování EU). Pořizovatel plošně rezignoval na povinnost vyloučit významné negativní vlivy na životní prostředí již ve fázi strategického plánování. V dokumentaci SEA je u vymezených AO systémově používána formulace, že vlivy budou „zmírněny“ (např. monitoringem mortality nebo technickými opatřeními až v rámci provozu). Tento postup je nepřípustný. Akcelerační oblast má být dle směrnice RED III územím	

Poř. č.	Připomínkové místo	Číslo jednací	Článek	AO	Připomínka	Vyhodnocení
					s **nízkým dopadem na životní prostředí**. Pokud pořizovatel nemá k dispozici aktuální a podrobná data, která by negativní vlivy (např. na chráněné druhy živočichů či ekologickou stabilitu) vyloučila již nyní, nesmí takové území do akcelerační oblasti zařadit. **6) Nepřezkoumatelnost** Návrh změny č. 2 ÚRP ČR postrádá konkrétní podklady a neobsahuje dostatečné odůvodnění, což je v rozporu se správním řádem. **7) Nedostatečné posouzení vlivů na životní prostředí (SEA)** Návrh změny č. 2 ÚRP ČR a související vyhodnocení vlivů na udržitelný rozvoj území (SEA) neobsahují dostatečné posouzení dopadů vymezení akcelerační oblasti AOV89. Vyhodnocení SEA neobsahuje variantní řešení a nehodnotí alternativy mimo dotčené území. Zejména chybí: ● řádné posouzení kumulativních vlivů v širším území ● vyhodnocení vlivů na zvláště chráněné druhy živočichů ● posouzení vlivů na migrační prostupnost krajiny Vyhodnocení je proto nedostatečné a nepřezkoumatelné. **8) Absence variantního řešení** Návrh změny č. 2 ÚRP ČR neprokazuje, že byly řádně posouzeny alternativní varianty vymezení akceleračních oblastí, zejména varianty mimo území s prokazatelnými environmentálními limity. Tím není splněn požadavek na výběr nejméně konfliktní varianty, což je základní princip územního plánování i posuzování vlivů na životní prostředí. **9) Rozpor se stanoviskem Aeroklubu České republiky k umísťováním větrných elektráren v územních řízeních.** V prostoru AOV89 a v jejím bezprostředním okolí se nachází letiště Lomnice nad Popelkou, které disponuje Plochou SLZ neveřejnou / registrovanou / certifikovanou, která je ve spolupráci s lomnickou nemocnicí využívána i složkami IZS. Dále je svou délkou i přistávací plochou cca 500m pro větší letadla umožňující hašení požárů. **Stanovisko Aeroklubu České republiky k umísťování větrných elektráren v územních řízeních:** Aeroklub České republiky (AeČR), jako národní sportovní autorita pověřená zastupováním České republiky v mezinárodní organizaci Fédération Aéronautique Internationale (FAI), uplatňuje podle § 89 odst. 1 stavebního zákona (zákon č. 283/2021 Sb.) tímto stanoviskem připomínky a námitky k umísťování větrných elektráren v prostoru ovlivňujícím letový provoz, letiště, letecké koridory a území využívané pro letecké sporty. Aeroklub České republiky je jediným zástupcem Mezinárodní letecké federace FAI, kdy část organizačních práv smluvně předává organizacím leteckých sportů – Letecké amatérské asociaci (LAA) a Svazu modelářů ČR (SMČR). Jako takový musí dostát svým povinnostech, které vycházejí ze stanov FAI a ukládají jednotlivým národním členským organizacím vykonávat aktivity směřující k zachování vzdušného prostoru pro letecké sporty. **Stanovisko vychází z:**	

Poř. č.	Připomínkové místo	Číslo jednací	Článek	AO	Připomínka	Vyhodnocení
					• EASA – Safety Impact of Wind Turbines in the Vicinity of Aerodromes and Air Routes (2023) • Commission Regulation (EU) No 139/2014 • SERA – Standardised European Rules of the Air • FAI Manifesto: Preserving Airspace Access for Air Sports (2018) • zákon č. 115/2001 Sb., o podpoře sportu • zákon č. 49/1997 Sb., o civilním letectví • vyhláška č. 108/1997 Sb. • stavební zákon č. 283/2021 Sb. • evropské legislativy (EU 139/2014), zákona č. 100/2001 Sb. (EIA), stavebního zákona č. 283/2021 Sb., **1. Turbulence v závětrné oblasti (úplav) – zásadní bezpečnostní riziko** Podle studie EASA představují větrné turbíny riziko turbulence až do vzdálenosti 9× průměr rotoru (9×D) do závětrné strany. U současných turbín jde o pás délky 1000–1500 m, kde může docházet k: • neočekávaným změnám náklonu letadla • ztrátě ovladatelnosti zejména v malé výšce • přímému ohrožení kluzáků, UL letadel, balonů, padákových kluzáků, vlečných a motorových letounů a dalšího provozu • zásadnímu omezení možností nouzového přistání Turbulence v úplavu je EASA označena za významné bezpečnostní riziko, které musí být respektováno v územních řízeních. **2. Požadavky evropské legislativy (EU) No 139/2014** Nařízení ukládá povinnost hodnotit překážky nejen v ochranných pásmech letiště, ale i mimo ně, pokud mohou ovlivnit bezpečnost přiblížení, odletů, okruhů nebo manévrů letadel. Nebezpečnost větrné elektrárny je tedy definována jejím reálným vlivem na letový provoz, nikoli umístěním uvnitř či vně ochranného pásma. **3. ATZ a zákonná ochrana okolí letiště** ATZ je podle § 32 zákona č. 49/1997 Sb. prostorem zřízeným k ochraně letového provozu. Tuto vzdálenost (5,5 km od středu letiště) uvažují i limity veřejných zájmů. Turbína umístěná: • uvnitř ATZ, • na hranici ATZ, nebo • tak, že její závětrný úplav zasahuje do ATZ, je v rozporu s § 30 a § 31 zákona o civilním letectví. **4. Prostupnost krajiny pro VFR a sport – veřejný zájem** Větrné farmy mohou vytvářet bariéry znemožňující bezpečné VFR přelety. Tyto bariéry je třeba zahrnout do organizace leteckých soutěží – a je jisté, že na mnoha lokalitách by došlo k výrazné redukci nebo k likvidaci leteckých sportů. V obecné rovině všeobecného letectví vytváření jak	

Poř. č.	Připomínkové místo	Číslo jednací	Článek	AO	Připomínka	Vyhodnocení
					jednotlivé stožáry tak i farmy překážku, který může být s ohledem na uspořádání vzdušného prostorů pro všeobecné letectví nepřekonatelná. To je v rozporu s veřejným zájmem podle § 19 stavebního zákona a s mezinárodním závazkem AeČR chránit přístup do vzdušného prostoru (FAI Manifesto 2018). Zároveň je to i v rozporu se Zákonem o podpoře sportu § 4, neboť zmaření přístupu do vzdušného prostoru pro sportovní letectví je v rozporu s požadavkem na vytváření podmínek pro podporu sportu a rozvoj sportovní infrastruktury, kterou je dostupný vzdušný prostor. **5. Požadavek AeČR pro územní řízení** AeČR uplatňuje námitku, že větrné elektrárny musí být vyloučeny z: 1. ATZ letišť 2. ochranných pásem letišť 3. vzletových a přistávacích sektorů 4. letových okruhů 5. vlekových a plachtařských tratí a také z navazující závětrné bezpečnostní zóny o délce min. 9×D Umístění turbíny, jejíž 9×D turbulentní oblast zasahuje do uvedených prostorů, je nepřípustné 6. prostoru provádění leteckých sportů, kde zvláště větrné farmy představujjí nepřekonatelnou překážku pro přístup do těchto prostorů. **7. Podklad AeČR pro řízení EIA** **Energetická návratnost (EROI) v podmínkách ČR** Česká republika patří mezi oblasti s nízkou průměrnou rychlostí větru. Reálný capacity factor větrných elektráren v ČR je 12–20 %, což je výrazně méně než v pobřežních či horských oblastech západní Evropy (35–60 %). Energetická návratnost (EROI) větrných elektráren v ČR se pohybuje pouze na úrovni 6–12 : 1, což znamená, že ekologický přínos je omezený a významně zhoršený oproti jiným zemím EU. **Ekologická stopa větrných elektráren** • Betonové základy 1 500–2 500 m³ betonu představují trvalou ekologickou zátěž. • Listy rotoru (kompozity) jsou obtížně recyklovatelné. • Turbíny obsahují velké množství oceli, mědi a vzácných kovů (neodym, dysprosium). • Součástí jsou přístupové cesty, kabelové trasy a transformační stanice. **Dopady na živočichy** Větrné elektrárny v podmínkách ČR prokazatelně zvyšují mortalitu ptáků a netopýrů. Zejména rizikové jsou migrační trasy dravců a vodních ptáků. **Bariérový efekt větrných farem** Větrné farmy vytvářejí trvalé bariéry v krajině, které znemožňují bezpečný průlet v nízkých výškách nízkých vzdušným prostorem, komplikují nouzová přistání a narušují prostupnost území pro VFR lety. Tento jev je závažný zejména v podmínkách ČR, kde je hustá síť sportovních letišť, plachtařských tratí a prostupnosti pro další letecké sporty (balonové létání, ultralehké, závěsné a další…) a zároveň	

Poř. č.	Připomínkové místo	Číslo jednací	Článek	AO	Připomínka	Vyhodnocení
					velkorysé prostory pro ochranu dopravních letišť, které představují pro všeobecné a sportovní letectví obtížně překonatelnou bariéru. **Vysoká hustota turbín způsobuje:** • nutnost obletů a koncentraci letounů do úzkých koridorů, • znemožnění nouzového přistání, • vznik tzv. „leteckých bariér“ mezi letišti, aerokluby a tradičními plachtařskými oblastmi, • zhoršení situační orientace pilotů v nízkých výškách • zmaření využití letišť pro sportovní účely. **Závěr pro EIA a územní řízení** AeČR konstatuje, že v podmínkách České republiky: • je ekologický přínos větrných elektráren výrazně nižší než v jiných zemích EU, • ekologická stopa je vysoká, • zásah do krajiny je trvalý, • riziko pro letectví dle EASA je významné (turbulence 9×D), • větrné farmy vytvářejí bariéry narušující veřejný zájem na prostupnosti území (§ 19 stavebního zákona), • překážka může být nebezpečná i mimo ochranná pásma letiště (EU 139/2014) • ekologický přínos je marginalní. Z výše uvedených důvodů AeČR doporučuje, aby záměr byl: • přepracován nebo přehodnocen, • nebo umístěn mimo oblasti zasahující do leteckého provozu či významně narušující krajinu • v případě nesouhlasného stanoviska a nenalezení kompromisu zrušen. **Formální závěr pro EIA / územní řízení** Vzhledem k nízké větrnosti území, nízkému capacity factoru, vysoké ekologické stopě větrných elektráren, zásahu do krajinného rázu, zvýšené mortalitě živočichů, vzniku bariér v krajině a prokazatelným bezpečnostním rizikům pro letectví dle EASA a EU 139/2014 uplatňuje Aeroklub České republiky zásadní připomínku: záměr často neplní podmínku přiměřenosti ekologického přínosu vůči ekologické zátěži a je proto nutné jej přehodnotit nebo nahradit variantou s nižším negativním dopadem na území a veřejnou bezpečnost, případně vůbec nerealizovat. **6. Závěr** AeČR považuje živelnou politicky motivovanou výstavbu větrných elektráren v blízkosti letišť a obvyklých tratí pro VFR provoz za vážné riziko pro bezpečnost letů, provoz aeroklubů a budoucnost leteckých sportů. Je nezbytné, aby plánované projekty větrné energetiky byly posuzovány s ohledem na bezpečnost letectví a evropské i mezinárodní standardy ochrany vzdušného prostoru. AeČR vyzývá státní instituce, aby: • chránily letiště, ATZ a letecké koridory, • začlenily závětrné oblasti turbín (9×D) do územního plánování, • respektovaly FAI Manifesto o zachování přístupu do vzdušného prostoru, • a zohlednily požadavky Commission Regulation (EU) No 139/2014.	

Poř. č.	Připomínkové místo	Číslo jednací	Článek	AO	Připomínka	Vyhodnocení
					Vzdušný prostor je veřejný statek, který musí zůstat dostupný pro všeobecné letectví a letecké sporty. Likvidace krajiny, vysoká ekologická stopa, nebezpečnost pro civilní letectví a marginální ekologický přínos větrných elektráren jsou jasným důvodem pro odmítnutí těchto projektů. Posouzení, zda zamýšlená výšková stavba, zejména větrná elektrárna, je v rozporu s požadavky § 37, § 40 a § 41 zákona č. 49/1997 Sb., čl. 8 a 9 nařízení Komise (EU) č. 139/2014, popřípadě zda může negativně ovlivnit bezpečnost letového provozu včetně dodržení minimálních výšek letu podle SERA, vyžaduje odborné posouzení se zapojením provozovatele dotčeného letiště a příslušných leteckých orgánů. V případě záměru realizovat více výškových staveb je nezbytné předložit k posouzení úplný seznam všech zamýšlených staveb, neboť jejich souhrnné působení může představovat významnou překážku pro letecký provoz, a to i tehdy, pokud jednotlivé stavby posuzované samostatně takového účinku nedosahují. Souhlas s umístěním nebo povolením jednotlivé výškové stavby nezakládá bez dalšího předpoklad pro umístění nebo povolení jiné výškové stavby ani souboru více takových staveb. Pokud větrná elektrárna a závětrná oblast větrné elektrárny o rozsahu 9×D zasahuje do prostoru nezbytného pro bezpečný výkon letové činnosti, AeČR požaduje, aby byl záměr odmítnut nebo přemístěn mimo tento prostor. **Aeroklub České republiky z.s. požaduje přizvat dotčené provozovatele letišť k projednávání záměrů výstavby větrných elektráren, protože pouze ti jsou oprávněni posoudit vliv výstavby na provoz jejich letiště, a aby jejich názor byl v řízení zohledněn. Pokud není úředník schopen určit, které letiště by mohlo být dotčeno stavbou větrné elektrárny, není schopen posoudit, že by jím dotčeno nebylo. Konečné slovo musí mít vždy provozovatelé letišť ve spolupráci s příslušnými úřady.** **<u>V. PRINCIP PROPORCIONALITY</u>** Zásah do práv obyvatel není přiměřený sledovanému cíli. **<u>VI. POŽADAVKY</u>** **Primárně a jednoznačně požaduji úplné vyřazení akcelerační oblasti označované jako č. AOV89 z návrhu Změny č. 2 Územního rozvojového plánu ČR.** Tento požadavek je odůvodněn skutečností, že na základě předložené dokumentace a dostupných podkladů nelze vyloučit významný negativní vliv na složky životního prostředí, zejména na zvláště chráněné druhy živočichů, ekologickou stabilitu krajiny a krajinný ráz. Vymezení dané oblasti vykazuje zásadní metodické vady, je v rozporu s principem předběžné opatrnosti a nesplňuje zákonné ani evropské podmínky (směrnice RED III). Zásadním důvodem pro vyřazení je rovněž nepřípustný zásah do ústavně chráněných práv vlastníků nemovitostí, práva na ochranu zdraví (včetně ochrany před infrazvukem), nedotknutelnosti obydlí a práva na samosprávu dotčených obcí. Zásadním důvodem pro vyřazení je rovněž nepřípustný zásah do ústavně chráněných práv vlastníků nemovitostí, práva na ochranu zdraví, nedotknutelnosti obydlí a práva na samosprávu dotčených obcí. Pro případ, že nebude akcelerační oblast vyřazena, **požaduji**, aby návrh Změny č. 2 ÚRP ČR nebyl v této části schválen a byl **vrácen k zásadnímu přepracování**, a to zejména po doplnění těchto chybějících podkladů: ● **Doložení prioritizace ploch dle RED III:** Zpracování analýzy, která prokáže, že v daném regionu byly přednostně využity plochy definované v čl. 15b odst. 1 písm. b) směrnice (EU) 2023/2413 (zastavěné plochy, brownfieldy, skládky). Vymezení AO ve volné krajině bez	

Poř. č.	Připomínkové místo	Číslo jednací	Článek	AO	Připomínka	Vyhodnocení
					tohoto důkazu je v rozporu s právem EU. ● **Aktuální terénní biologický průzkum:** Provedení minimálně dvouletého monitoringu (2 kompletní vegetační sezóny) zaměřeného na aktivitu letounů a ptactva. Pouhá práce s mapovými podklady je pro vymezení AO nepřípustná a činí proces nezákonným. ● **Analýza bariérového efektu a konektivity:** Odborné posouzení vlivu kumulativního zásahu větrných elektráren na migrační trasy živočichů a funkčnost prvků Územního systému ekologické stability (ÚSES). ● **Relevantní studie krajinného rázu:** Zpracování analýzy vizuálního vlivu staveb o výšce cca 250 m, včetně zákresů do dálkových panoramatických fotografií a posouzení narušení horizontů a pohledových os. ● **Doložení souladu s Aarhuskou úmluvou:** Prokázání, že veřejnost byla zapojena včas, kdy jsou ještě všechny možnosti otevřené, a že její připomínky byly skutečně věcně (nikoliv jen formálně) zohledněny. ● **Posouzení vlivů na lidské zdraví a hodnotu majetku:** Vypracování nezávislé hlukové a rozptylové studie zahrnující nízkofrekvenční hluk a infrazvuk, a posouzení dopadů na tržní hodnotu dotčených nemovitostí v souladu s čl. 11 a 35 Listiny. ● **Doložení souladu s právem na samosprávu:** Prokázání, že vymezení AO neobchází pravomoci obcí v územním plánování (čl. 101 Ústavy ČR). **Do doby doložení těchto podkladů a vyvrácení veškerých pochybností o negativních vlivech (v souladu s judikátem Waddenzee) nelze území považovat za způsobilé pro vymezení akcelerační oblasti.** **Požaduji přerušení projednávání do doby doplnění podkladů.** **VII. EKONOMICKÉ HODNOCENÍ** Záměr nepřináší odpovídající veřejný přínos vzhledem k rozsahu zásahu. **VIII. ZÁVĚR** S ohledem na výše uvedené skutečnosti nelze na základě dostupných podkladů vyloučit významný negativní vliv na chráněné složky přírody, lidské zdraví a pokojné užívání majetku. Návrh změny č. 2 ÚRP ČR je v této části v rozporu s principem předběžné opatrnosti, zasahuje do ústavního pořádku České republiky, je v rozporu s mezinárodními závazky ČR (Aarhuská úmluva, Evropská úmluva o krajině) i právem EU, a je tedy v předložené podobě **nezákonný a neschválitelný**. Zdůrazňuji, že v tomto podání nejde o domněnky, ale o prokazatelné porušování právních předpisů a základních práv občanů. Zdraví lidí a ochrana krajiny nejsou obchodovatelnou položkou. Pokud nebude tento nezákonný postup okamžitě přehodnocen, vystavují se odpovědné orgány riziku soudních sporů, mezinárodních stížností a odpovědnosti za škody na zdraví a majetku obyvatel. Tyto připomínky uplatňuji i jako tzv. blanketní připomínky a vyhrazuji si právo je dále doplnit o podrobnější odůvodnění, mapové přílohy a odborné posudky ve lhůtě stanovené právními předpisy. Současně žádám Ministerstvo pro místní rozvoj ČR, aby v rámci vypořádání těchto připomínek vyžádalo aktuální odborné vyjádření od Ministerstva životního prostředí ČR, Agentury ochrany přírody	

Poř. č.	Připomínkové místo	Číslo jednací	Článek	AO	Připomínka	Vyhodnocení
					a krajiny ČR a Ministerstva zdravotnictví ČR ke všem výše uvedeným skutečnostem, zejména ve vztahu k absenci biologických průzkumů, narušení migračních koridorů a absenci metodiky pro hodnocení vlivů nízkofrekvenčního hluku na lidské zdraví. Na základě výše uvedeného požaduji vyřazení AOV89 nebo zásadní přepracování.	
3219.	Šťastná Lenka	MMR-39141-2026-81	99czzt	AOV99	**Věc: PŘIPOMÍNKA K NÁVRHU ZMĚNY Č. 2 ÚZEMNÍHO ROZVOJOVÉHO PLÁNU ČR (§ 97 zák. č. 283/2021Sb., stavební zákon) – akcelerační oblast AO)/99 Podkovné** **Úvod** Uplatňuji zásadní připomínky k návrhu Změny č.2 ÚRP pro akcelerační oblast AOV99 Podkovné, a to z důvodu jeho rozporu s ochranou OUV (Outstanding Universal Value), ochranou památky UNESCO, památky světového dědictví. Navrhovaný záměr výstavby 11 VTE o výšce až 200 m v dotčeném území je v přímém rozporu s ochranou krajinného rázu a kulturně-historické hodnoty území. Lednicko-valtický areál představuje mimořádně cenné území světového významu, zapsané na Seznam světového dědictví UNESCO jako unikátní příklad cíleně komponované kulturní krajiny. Nejedná se o “běžnou” historickou krajinu ani o pouhý soubor památek, ale o rozsáhlé krajinné dílo formované zejména v 18. a 19. století, jehož podstatou je promyšlená kompozice prostoru, vizuálních vazeb a pohledových os. Výjimečnost areálu spočívá v: • systematickém utváření krajiny jako estetického celku, • důsledné práci s dálkovými průhledy, horizonty a dominantami, • vzájemných vztazích mezi architekturou, vegetací a otevřenou krajinou, • zachované čitelnosti historické kompozice v měřítku celého území. Hodnota tohoto území tedy nespočívá pouze v jednotlivých objektech, ale především v celkové vizuální integritě krajiny a její prostorové scénografii. **I. Zásadní rozpor s ochranou památky UNESCO a mezinárodními závazky** Navržené opatření je z odborného hlediska **neobhajitelné ve vztahu k ochraně výjimečné univerzální hodnoty (OUV)** památky UNESCO Lednicko-valtický areál. Současně je v rozporu se závazky České republiky vyplývajícími z UNESCO, zejména z: • Úmluvy o ochraně světového kulturního a přírodního dědictví, • prováděcích pokynů (Operational Guidelines). Navržené umístění větrných elektráren o výšce až cca 200 m představuje zásah, který může **zásadně ovlivnit vizuální integritu a autenticitu kulturní krajiny**, což je v přímém rozporu s principy ochrany OUV. **II. Porušení oznamovací povinnosti dle čl. 172 Operational Guidelines UNESCO** Podle čl. 172 Operational Guidelines k Úmluvě o ochraně světového dědictví mají smluvní státy povinnost informovat UNESCO o záměrech, které mohou ovlivnit výjimečnou univerzální hodnotu památky, a to ještě před jejich realizací. V daném případě: • jde o záměr s potenciálně významným dopadem na památku UNESCO, • nebylo doloženo, že by byl tento záměr oznámen,	**Akceptováno.** **Akcelerační oblast AOV99 – Podkovné byla vypuštěna.**

Poř. č.	Připomínkové místo	Číslo jednací	Článek	AO	Připomínka	Vyhodnocení
					• nebylo provedeno odpovídající posouzení vlivů na OUV. Tento postup je v rozporu s mezinárodními závazky České republiky. **III. Naprostá nedostatečnost navržených opatření ke krajinářské ochraně** Argumentace návrhu je v části ochrany krajinného rázu **odborně neudržitelná.** Je nutno důrazně odmítnout představu, že: • "tlumené barvy" • "matné povrchy" • Nebo "harmonické začlenění" mohou zmírnit dopad větrných elektráren o výšce cca 200 m. Taková opatření: • neřeší měřítko staveb, • neřeší jejich dominanci v krajině, • neřeší jejich uplatnění v dálkových pohledech. Blikající letecké značení větrných elektráren představuje v noční krajině nový, dynamický a vysoce rušivý vizuální prvek, který je v přímém rozporu s historicky utvářeným charakterem Lednicko-valtického areálu. Pravidelně se opakující světelné impulzy narušují klidovou, scénograficky komponovanou noční atmosféru krajiny a vstupují do dálkových pohledů jako dominantní rušivý signál. Současně pohyb rotorů vytváří nepřirozenou kinetickou složku v jinak staticky komponovaném prostoru, čímž dochází k zásadní změně vizuální percepce krajiny. Kombinace pohybu a světelných efektů vede k vytvoření nových technogenních dominant, které přitahují pozornost na úkor historických kompozičních prvků. Tyto jevy jsou z povahy věci neslučitelné s principy esteticky komponované kulturní krajiny a nelze je eliminovat žádnými dílčími zmírňujícími opatřeními. Jedná se o **formální a fakticky neúčinné deklarace**, které nemohou zajistit ochranu krajinného rázu ani OUV. **IV. Absence posouzení vlivu na OUV (Heritage Impact Assessment)** Dokument neobsahuje: • identifikaci atributů OUV, • posouzení vizuální integrity, • hodnocení dopadu na komponovanou krajinu, • ani analýzu dálkových pohledů. Požaduji doplnění Heritage Impact Assessment (HIA) dle metodik UNESCO/ICOMOS, zpracovaného kvalifikovanými odborníky. **V. Ignorování podstaty komponované krajiny** Lednicko-valtický areál je unikátní kompohovanou krajinou, jejíž hodnota spočívá v: • pohledových osách, • vztazích mezi dominantami, • scénografii krajiny. Navržené opatření tyto hodnoty zcela ignoruje, což představuje zásadní odborné pochybení.	

Poř. č.	Připomínkové místo	Číslo jednací	Článek	AO	Připomínka	Vyhodnocení
					VI. Indicie metodického pochybení (mechanické přebírání argumentace) Použitá argumentace (např. “tlumené barvy”, “snížení výšky”, obecné formulace o harmonickém začlenění) vykazuje znaky **mechanického přebírání z jiných případů**, včetně území s památkami UNESCO (např. Kroměříž). Takový postup je nepřijatelný, neboť: • každá památka má specifické atributy OUV, • vyžaduje individuální posouzení, • nelze aplikovat univerzální formulace. **VII. Požadavek na odborné přehodnocení** Požaduji: • splnění oznamovací povinnosti vůči UNESCO dle čl. 172, • zpracování nezávislého odborného posudku specialisty na památky UNESCO, • doplnění Heritage Impact Assessment (HIA), • doplnění analýzy viditelnosti a vizualizací, • vyřazení AOV99 z návrhu akcelerační oblasti. **VIII. Závěr** V předložené podobě návrh: • porušuje mezinárodní závazky České republiky, • nechrání výjimečnou univerzální hodnotu památky UNESCO, • a opírá se o odborně neudržitelnou argumentaci. Vymezení akcelerační oblasti AOV99 je založeno na neúplných podkladech, metodicky nesprávném vyhodnocení vlivů a odborně nedostatečné argumentaci **je v rozporu se směrnicí RED III (2023/2413).** Nebyla doložena priorita využití: zastavěných ploch, brownfieldů, technicky narušených území. Vymezení ve volné krajině je v **rozporu s principem minimalizace dopadů. Území vykazuje podprůměrnou rychlost větru.** Požaduji proto: • **vyřazení akcelerační oblasti AOV99 z návrhu,** nebo minimálně • **její přepracování po řádném zpracování HIA (Heritage Impact Assessment) dle metodiky ICOMOS, UNESCO a odborném vyhodnocení vlivů na OUV s mezinárodním dohledem.**	
3220.	Horáková Hana	MMR-39144-2026-81	99cc	AOV18	**<u>Text připomínky</u>** Podatel nesouhlasí s vymezením akcelerační oblasti AOV18 a žádá, aby tato akcelerační oblast nebyla ve Změně č. 2 Územního rozvojového plánu vymezena a aby nebylo vydáno územní opatření AOV18. **<u>Odůvodnění uplatněné připomínky</u>** **1. Direktivní vymezení AOV**	**Neakceptováno.** K námitce direktivního a diskriminačního vymezení se uvádí, že směrnice RED III ukládá členským státům povinnost zajistit rychlé a předvídatelné povolování OZE prostřednictvím vymezení akceleračních oblastí. Koordinace na celostátní úrovni prostřednictvím ÚRP zajišťuje jednotnou metodiku a naplnění strategických cílů ČR, což by přenesením odpovědnosti pouze na obecní územní plány nebylo realizovatelné. Vymezení AO nepředstavuje stavební uzávěru

Poř. č.	Připomínkové místo	Číslo jednací	Článek	AO	Připomínka	Vyhodnocení
					Podatel namítá, že není nezbytné (a neplyne to ani ze směrnice EU RED III), aby akcelerační oblasti pro VTE (dále jen AOV) byly vymezeny direktivně na celostátní úrovni. Je naprosto dostačující, když by Změna č. 2 Územního rozvojového plánu (dále jen "Změna č. 2") dala obcím povinnost, aby prověřily možnosti vymezení AOV v územních plánech. Na základě tohoto pokynu by samosprávy znalé místních poměrů po dohodě s občany vymezily vhodné lokality pro VTE. Díky tomu by byly zohledněny s potřebnou pečlivostí a v nutné podrobnosti zásahy do veřejných zájmů, které není možné na úrovni Změny č. 2 zhodnotit, neboť to její velké měřítko neumožňuje. **2. Diskriminační vymezení AOV** Ve Změně č. 2 ÚRP není dostatečně vysvětleno, proč je třeba vymezit akcelerační oblasti právě tak, jak to činí Změna č. 2, jinými slovy není pochopitelné, proč právě počet AOV, se kterým Změna č. 2 počítá, povede ke splnění klimatických a energetických cílů a proč vymezení jiné oblasti již není zapotřebí nebo proč by klimatické a energetické cíle nemohly být plněny i bez AOV18, když není ke splnění těchto cílů (které ani nejsou ve Změně č. 2 specifikovány) zapotřebí ani o jednu AOV více. Lokalita, kde je AOV18 přitom není nijak výjimečná z hlediska potenciálu pro VTE (nebo alespoň není ve Změně č. 2 přesvědčivě popsáno, proč se AOV18 svým větrným potenciálem tak výrazně odlišuje od dalších oblastí, kde AOV vymezeny nebyly). Lze tedy předpokládat, že existují i jiné shodné oblasti, kde však z nejasných důvodů AOV nebyly vymezeny. To považuje podatel za diskriminační. Diskriminovány jsou i samosprávy, na jejichž území jsou AOV vymezeny. Vymezení AOV totiž představuje jakousi stavební uzávěru, kdy obec nemůže v dotčeném území měnit územní plán podle svých potřeb, ale musí respektovat vymezenou AOV. Vedle toho pak nebudou investoři VTE motivováni, aby s obcí uzavřeli férovou plánovací smlouvu a poskytli obci a jejím občanům dostatečné kompenzace za negativní dopady provozu VTE. Záměry VTE povolované v AOV totiž budou protežovány a jejich výstavba výrazně usnadněna. Tato diskriminace přímo ovlivňuje i občany samospráv. **3. Nedostatečné posouzení vlivů** Vymezení AOV s největší pravděpodobnosti povede k tomu, že záměry VTE v nich umisťované budou upřednostňovány a nedojde už nikdy k řádnému posouzení jejich negativních dopadů na životní prostředí, na zdraví a životy lidi. Proto by mělo být vyhodnocení vlivů Změny č. 2 a územního opatření pro AOV18 extrémně podrobné a kvalitní, prakticky na úrovni EIA. Překážkou pro takové podrobné posouzení je ale fakt, že je měřítko Územního rozvojového plánu příliš velké a neumožňuje skutečně posoudit dopady vymezení AOV (jiné by to bylo na úrovni územního plánu, resp. v procesu EIA se znalosti konkrétního záměru). Vzhledem k tomu, že na vymezení akceleračních oblastí naváže zrychlené a zjednodušené povolovací řízeni před Dopravním a energetickým stavebním úřadem (DESÚ), v rámci kterého bude úřad prakticky pouze ověřovat, zda jsou záměry v souladu s vágními a nicneříkajícími podmínkami územního opatřeni AOV18. V souladu s těmito obecnými podmínkami ale budou téměř jakékoliv záměry, což znamená, že vlivy VTE realizovaných v AOV18 nebudou nikdy reálně posouzeny. Podatel se domnívá, že je nezbytné, aby všechny vlivy VTE byly skutečně a podrobně posouzeny. Vágní posouzení Změny č. 2 nebo územního opatřeni AOV18 je naprosto nedostatečné. Podatel se domnívá, že vadné posouzení dopadů VTE může mít nejen přímý vliv na jeho zdraví včetně psychické pohody, ale také to může ovlivnit socioekonomický rozvoj obce, ve které žije. **4. Zanedbatelné pozitivní vlivy vymezení AO**	pro rozvoj obcí a nijak nevylučuje ani neomezuje možnost samospráv uzavírat s investory dobrovolné plánovací smlouvy a sjednávat finanční kompenzace či spoluvlastnictví projektů. Strategický energetický mix ČR počítá se souběžným rozvojem jádra (JEDU, JETE), fotovoltaiky i větrné energie; tyto zdroje se vzájemně doplňují a rozvoj jednoho nenahrazuje druhý. Posouzení kumulativních vlivů na životní prostředí a veřejné zdraví proběhlo v rámci VVURÚ na úrovni koncepce, a to jak pro každou akcelerační oblast individuálně (karty AO, příloha č. 2 SEA), tak pro Změnu č. 2 ÚRP jako celek. Vymezení akcelerační oblasti AOV82 proběhlo na základě biologického posouzení konkrétního navrhovaného území podle § 11 odst. 3 resp. 4 zákona č. 249/2025 Sb. (ZOZE), jehož výsledky spolu s výsledky vyhodnocení vlivů na životní prostředí (SEA/VVURÚ, Příloha 5 k Změně č. 2 ÚRP) byly zapracovány do návrhu; oblasti, u nichž autorizované osoby identifikovaly významné negativní nebo kumulativní vlivy, byly ze Změny č. 2 ÚRP vyloučeny. Moderní větrné elektrárny nelze s ohledem na jejich výšku umístit do území tak, aby žádným způsobem neovlivnily krajinný ráz v okolí. Návrh vymezení akceleračních oblastí a podmínek v územních opatřeních se proto soustředil na nalezení území, kde by vliv předpokládaných budoucích záměrů na krajinný ráz nebyl významně negativní a na formulaci podmínek, které by přispěly k jeho zmírnění. Již při výběru území pro akcelerační oblasti byl jedním z podkladů dokument Akcelerační oblasti, předvýběr ploch k výstavbě VTE, Screening území ČR z hlediska ochrany krajinného rázu (Roman Bukáček, Simona Vondráčková, 2025). Vizuální vlivy na krajinný ráz a dominanty v okruhu 10 km (Moravský Beroun, Dvorce, Budišov nad Budišovkou) byly detailně posouzeny. Na základě závěrů VVURÚ došlo k preventivní redukci severní části akcelerační oblasti AOV18 s cílem chránit krajinný obraz vodní nádrže Slezská Harta a pohledové osy z Křížového vrchu. Stanovené výškové limity a architektonické podmínky v územním opatření zajišťují, že nedojde k neakceptovatelnému znehodnocení krajinných hodnot. Vymezení AO pro větrnou energetiku nezakládá precedens pro umisťování jiných typů průmyslových staveb v budoucnu. Do ÚO pro AOV18 je zapracována podmínka zpracování hlukové studie a minimalizace shadow flicker efektu, doložení studie bude ověřeno při povolení konkrétního záměru. U shadow flicker efektu (pohybující se stín lopatek) se požaduje prokázání nepřekročení doby trvání efektu na obytnou zástavbu 30 hodin ročně, s případným nastavením vypínání v kritické době slunečního svitu. Minimalizace stroboskopického efektu se běžně řeší vhodnými materiály a nátěry lopatek. Právo na ochranu zdraví je dáno platnou legislativou ČR a EU, ustanovení obecně závazných právních předpisů zejména těch

Poř. č.	Připomínkové místo	Číslo jednací	Článek	AO	Připomínka	Vyhodnocení
					V odůvodnění Změny č. 2 ani územního opatření není možné dohledat vyčíslení přínosu AOV18 pro snížení energetické závislosti anebo snížení produkce CO_2. Ve vyhodnocení vlivů územního opatření AOV18 se ale uvádí k pozitivním vlivům (přínosům) vymezení AOV a realizace VTE: *„Zanedbatelný až mírně pozitivní vliv k ochraně klimatu uplatnění AO se uplatní v globálním měřítku, tedy i z hlediska přeshraničního působení“.* V dokumentaci Změny č. 2 a územního opatření je tedy přiznáno, že přínosy VTE realizovaných v AOV18 budou zanedbatelné, byť chybí konkrétní čísla. V takové situaci není pochopitelné, jak mohl zájem na vymezení AOV18 převážit nad ostatními konkrétně specifikovanými veřejnými zájmy, které naopak výstavba VTE ovlivní výrazně (byť to nekvalitně zpracované vyhodnocení Změny č. 2 a územního opatření nepřiznává). Dále se ve vyhodnocení územního opatření AOV18 uvádí: *„Vlivy na ovzduší v době výstavby zanedbatelné (prašnost při přesunu zemin, emise ze spalováni PHM, sekundární prašnost), v době provozu potenciálně mírně pozitivní z důvodu náhrady spalovacích zdrojů při výrobě el. energie.“* Vzhledem k tomu, že se ve vyhodnocení uvádí, že vliv AOV18 na ochranu klimatu bude zanedbatelný, bude logicky zanedbatelný rozsah, ve kterém VTE realizované v AOV18 nahradí spalovací zdroje. Změna č. 2 ani územní opatření tento závěr nevyvrací, neobsahují totiž vyčíslení toho, v jak velkém rozsahu VTE realizované v AOV18 nahradí spalovací zdroje a jaký přesně vliv bude mít tato náhrada na cíle sledované Změnou č. 2, tedy snížení energetické závislosti ČR a sníženi produkce CO_2 je také třeba řádně vyhodnotit, proč těchto cilů nelze dosáhnout jinými způsoby (zvýšení počtu bloků JEDU, popř. JETE, rozvoj vodíkové infrastruktury v souladu s Vodíkovou strategii ČR, větší důraz na rozvoj FVE). Proto ani blíže nespecifikovaná náhrada spalovacích zdrojů není důvod, proč by měl zájem na vymezení AOV18 převážit nad jinými zájmy v území. **5. Výška VTE a rozloha AO** Ve Změně č. 2 ani v územním opatření pro AOV18 není vysvětleno, proč byla zvolena právě tato rozloha AO a proč má AOV právě tyto konkrétní hranice a proč právě toto vymezení AOV povede ke splnění cílů Změny č. 2. Jinými slovy není vysvětleno, proč nemůže být AO vymezena jiným způsobem tak, aby kupř. byly VTE umisťovány v dostatečné vzdálenosti od zastavěného území a zastavitelných ploch podle územních plánů (min 1,5 km) a není porovnáno, zda by toto jiné vymezení AOV třeba také nevedlo ke splnění cílů Změny č. 2. Podatel se domnívá, že to ale vzhledem k nespecifičnosti cilů Změny č. 2 není ani možné, proto by také vůbec neměla být AOV18 vymezena. **6. Hluková zátěž, vibrace a stroboskopický efekt** Podatel zásadně nesouhlasí s tím, že Změna č. 2 ani příslušné územní opatření vůbec neřeší negativní dopady hluku. Hluk totiž Změna č. 2 chápe jako normální integrální součást VTE, bez které to prostě nejde a je třeba se s tím smířit. Tento přístup nejlépe demonstruje přirovnání hluku z VTE k v podstatě příjemnému „šumění lesa“, které mohou zaregistrovat jen neurotické osoby. Podatel se proto domnívá, že hlukové vlivy nebyly zhodnoceny a ve skutečnosti to ani není možné bez znalosti konkrétního projektu. Podatel zdůrazňuje, že nepovažuje za dostatečné, aby byla hluková zátěž řešena až v hlukové studii zpracované investorem. Takový přistup není schopný zajistit reálnou ochranu lidského zdraví. Podatel dále nesouhlasí s tím, že vůbec nedošlo k posouzení vlivů infrazvuku, nízkofrekvenčního hluku a vibrací, ačkoliv odborné studie upozorňují na rizika spojená s těmito doprovodnými jevy provozu VTE. Podatel se domnívá, že nebyl ani řádně zhodnocen vliv vibraci na nemovitosti. Stejně tak nebyl řádně posouzen z hlediska vlivů tzv. stroboskopický efekt, kdy se posouzení zejména nezaměřilo na obtěžující dopady stroboskopického efektu. **7. Vlivy na krajinný ráz**	týkajících se hlukové zátěže nejsou uplatněním Změny č. 2 ÚRP porušeny. Problematika ochrany ptáků byla řešena během vymezování akceleračních oblastí takto: 1) Podle § 4 zákona č. 249/2025 Sb. (ZOZE) nelze akcelerační oblast vymezit na území evropsky ptačí oblasti. 2) V rámci zpracování návrhu Změny č. 2 ÚRP byly využity mapy citlivosti ptáků vůči výstavbě VTE zpracované podle metodiky BirdLife International Českou společností ornitologickou (https://www.birdlife.cz/mapa-citlivosti-ptaku-vuci-vystavbe-vetrnych-elektraren-v-cesku-novy-nastroj-pro-udrzitelne-planovani/). Na základě map citlivosti nebyla do akceleračních oblastí zařazena území s extrémním a vysokým rizikem střetů ptáků s VTE. 3) Dále bylo pro jednotlivé akcelerační oblasti zpracováno biologické posouzení podle § 11 odst. 3, respektive 4 zákona č. 249/2025 Sb. (ZOZE). Výsledky posouzení byly respektovány při vymezení akceleračních oblastí a na jejich základě byly stanoveny podmínky a zmírňující opatření implementovaná do územních opatření. Jedná se o podmínky pro ochranu významných biotopů, eliminaci negativních vlivů během hnízdního období, monitoring mortality ptáků, využití detekčních systémů, selektivních odstávek a dalších technických opatření ke snižování kolizního rizika ptáků a VTE. 4) Následně proběhlo vyhodnocení vlivu návrhu Změny č. 2 ÚRP na udržitelný rozvoj území, jehož součástí je vyhodnocení vlivu na životní prostředí (SEA) a vyhodnocení vlivů na lokality soustavy Natura 2000. Nebyly identifikovány významné negativní vlivy na populace ptáků, které by bránily vymezení akcelerační oblasti. 5) Na základě stanovisek dotčených orgánů a připomínek veřejnosti bude do územního opatření doplněna podmínka vymezující biologický dozor ve fázi přípravy a realizace VTE, jehož účelem bude eliminovat nebo významně snížit negativní vlivy na zvláště chráněné druhy ptáků. Pro AOV18 byl specificky zohledněn výskyt jeřába popelavého v okolí Moravského Berouna i širší akční rádius orla mořského (hnízdícího u VD Kružberk). Kritické tahové koridory byly z vymezení AO vyřazeny. Územní opatření pak striktně ukládá nasazení aktivních technických systémů ochrany (např. kamerových a radarových systémů typu IdentiFlight), které detekují blížící se velké ptáky a v řádu sekund automaticky zastaví rotor turbíny. Pro ochranu letounů (netopýrů) jsou vedle monitoringu integrovány povinné algoritmy selektivních odstávek za klimatických podmínek vykazujících vysokou aktivitu netopýrů (nízká rychlost větru, vyšší teplota). Vlivy na velké savce v podobě migračních bariér byly vyhodnoceny jako nevýznamné, neboť prostorové uspořádání elektráren zachovává dostatečnou prostupnost krajiny. Vibrace z provozu větrné elektrárny se přes železobetonový základ přenáší do okolní půdy či horniny. Jde o nízkofrekvenční kmity, které se šíří jen na omezené vzdálenosti a s rychlým

Poř. č.	Připomínkové místo	Číslo jednací	Článek	AO	Připomínka	Vyhodnocení
					Větrné elektrárny mají zásadní vlivy na krajinný ráz. Ve Vyhodnocení vlivů územního opatření AOV18 se uvádí: *„Z analýzy viditelnosti vyplývá, že záměr bude v okruhu 10 km (zřetelná viditelnost) viditelný z většiny okolních obcí a z okolní zemědělské krajiny... Nejvíce patrný budou VTE z obci Moravský Beroun (a jeho místní části), Dvorce, Budišova nad Budišovkou a dalších... Lokálně se uplatňující dominanty kostelů, hodnotnější je sakrální kompozice v okraji Moravského Berouna (Křížový vrch). Požadavkem je respektovat jižní okraje prostoru Slezské Harty respektovat lokální hodnoty a redukovat severní části – ochrana obrazu Slezské Haltjc rozčlenit na menší plochy. Slezská Harta se nachází ve vzdálenosti cca 6 km od severního okraje AO, přičemž lze předpokládat, že průhledy přes Slezskou Hartu ze severu budou částečně ovlivněny... Výstavbou větrných elektráren lze předpokládat narušení krajinných hodnot území. Větrné elektrárny jsou stavební dominantou, která bude vizuálně patrná v širokém okruhu a ovlivní krajinné scenérie v území. S ohledem na charakter předpokládaných záměrů v AO se tomuto působení nelze vyhnout.“* Jak je možné, že všechny tyto vlivy jsou hodnoceny jako zanedbatelné, když přitom VTE budou představovat novou dominantu, která jednoznačně výrazně ovlivní krajinu, to není ve Změně č. 2 ani v územním opatření vysvětleno. Vliv VTE na krajinný ráz bude mít ještě další dopady – již napořád bude hodnota krajinného rázu snížena, takže bude možné do území umisťovat i další záměry, které by jinak kvůli ochraně krajinného rázu nebyly přípustné. **8. Vlivy na zvířata** VTE velmi silně ovlivňují jak ptáky a letouny, tak savce a hmyz, dokonce i obojživelníky aj. Vyhodnocení územního opatření AOV18 však všechny tyto vlivy zlehčuje. Vyhodnocení proto nelze považovat za dostatečné. V území, kde má být AOV vymezena se nachází řada ptáků i letounů. Jejich úmrtí ale Změna č. 2 chápe jako integrální a v podstatě běžnou součást provozu VTE, se kterou je třeba se smířit a příliš ji neřešit. Ve vztahu k ptákům územní opatření neobsahuje žádná reálná a funkční kompenzační opatření. V podstatě jen počítá s tím, že pro ochranu ptáků bude použito vhodné technické řešení. Tím se zřejmě myslí odpuzovače, ale není vůbec vysvětleno, v jaké míře tyto odpuzovače zamezí střetům ptáků s lopatkami VTE. Jiným opatřením má být zařízení, které zastaví roztočený rotor, ale ani zde není blíže popsáno, jak přesně bude zajištěno, aby tento mechanismus byl skutečně funkční. Jde-li o letouny, pak je opatřením k jejich ochraně monitoring provádění provozovatelem VTE. Takové opatření není vůbec schopno netopýry ochránit, ačkoliv právě netopýři jsou extrémně ohroženi VTE. Pro savce představuji VTE především vizuální bariéru v území, čímž omezují jejich migraci, a vedle toho je nepříznivě ovlivňují hlukové dopady provozu VTE a vibrace. Kromě toho VTE mohou poškodit i jejich biotopy, neboť ovlivňují lokální klima a tím i ekosystémy. Odůvodnění Změny č. 2 ani územního opatření nevysvětluje, proč dostala AOV18 přednost před ochranou zvířat. Podatel zdůrazňuje, že ve vyhodnocení není vůbec řešen výskyt jeřába popelavého, který hnízdí kousek od Moravského Berouna. Stejně tak se ve Změně č. 2 ani v územním opatření AOV18 neřeší dopad VTE na orla mořského, který hnízdí u vodní nádrže Kružberk. **9. Vlivy na vodní poměry a lokální klima**	poklesem intenzity. Současné ekologické studie neprokazují negativní vliv na člověk nebo faunu. Tvrzení o negativním ovlivnění lokálního mikroklimatu, nárůstu nočních teplot povrchu a vysušování půdy neodpovídají reálným provozním datům v podmínkách střední Evropy a na koncepční úrovni nebyla taková rizika prokázána. Vliv na vodní režim a podzemní vody bude detailně posouzen na základě povinného inženýrskogeologického a hydrogeologického průzkumu pro konkrétní stavby; moderní technologie zakládání VTE nezasahují do hlubokých zvodní a neohrožují zdroje pitné vody. Vzhledem k charakteru a rozsahu potenciálních záměrů se při naplnění podmínek územního opatření nepředpokládá realizace zpevněných ploch ani základů VTE v takovém rozsahu, který by mohl významně ovlivnit vodní režim v rámci akceleračních oblastí. Riziko kontaminace povrchových nebo podzemních vod je řešeno podmínkou v rámci územního opatření, která stanovuje, že budou umisťovány mimo mokřady, prameniště, rašeliniště, vodní plochy a toky (trvalé i občasné) a ne blíže, než ve vzdálenosti min. 8 metrů od břehové hrany. Podmínky pro ochranu ZPF jsou součástí územního opatření pro danou akcelerační oblast, čímž bude zajištěna stejná míra ochrany ZPF jako u záměru umisťovaných na ZPF mimo akcelerační oblasti. Souhlas s odnětím ze ZPF bude taktéž vydáván.

<table>
<tr><th>Poř. č.</th><th>Připomínkové místo</th><th>Číslo jednací</th><th>Článek</th><th>AO</th><th>Připomínka</th><th>Vyhodnocení</th></tr>
<tr><td></td><td></td><td></td><td></td><td></td><td>Ve vyhodnocení vlivů Zrněny č. 2 ani územního opatření AOV18 není popsáno, jak byly hodnoceny vlivy VTE na spodní vody a celkově na vodní poměry a na jejich možné změny v důsledku výstavby a provozu VTE. V době, kdy se celá ČR potýká s extrémními suchy a vody je stále méně, je třeba tuto otázku brát velmi vážně a rozhodně nelze pouze stroze konstatovat, že VTE mají přednost, „protože mají prostě přednost“.

Je totiž faktem, že VTE, zejména ty extrémně vysoké, mají železobetonové základy, které jsou schopny vodní poměry v krajině narušit. Pro VTE se také buduje infrastruktura, která také může narušit tok podzemní vody anebo snížit množství vody proudící do blízkých vodních toků nebo vodních zdrojů. Výstavba VTE také odstraňuje ochranné vrstvy půdy a podloží, čímž činí podzemní vodu pod nimi zranitelnější vůči znečištění z úniků nebo rozlitých látek z vozidel nebo zařízeni použitých k jejich výstavbě a vůči únikům a látkám z turbín a související infrastruktury během provozu.

Je také známo, že VTE velmi výrazně ovlivňují klima ve svém okolí (negativně). Jedná se především o dopady na teplotu zemského povrchu, fyzikálně-chemické vlastnosti půdy, rychlost větru, vlhkost a srážky. Větrné elektrárny na pevnině mají významný oteplovací vliv na teplotu zemského povrchu v noci. V důsledku zhoršování fyzikálně-chemických vlastnosti půdy dochází k vysušováni lokalit nacházejících se u VTE. Půdní vlhkost navíc ovlivňuje rovnováhu ekosystému, což ohrožuje ekologickou stabilitu krajiny a některé druhy zvířat.

Z vyhodnocení územního opatření AOV18 ani Změny č. 2 jako celku ani z jejich odůvodnění není vůbec zřejmé, jak bylo s těmito fakty naloženo.

10. Vlivy na zemědělský půdní fond

Ve vyhodnocení územního opatření se uvádí: „Přítomnost ZPF v I. a II. třídě ochrany. Zábory jsou také v III., IV., a V. třídě ochrany převažuje zábor ve II. tř. ochrany ZPF. S ohledem na velmi nízký rozsah záborů ve vyšší třídě ochrany dále neřešeno. V případě VTE a doprovodných staveb (rozvoden, úložišť el. energie, komunikaci apod.) v AO je zábor pro zajištění bezpečnosti hodnocení považován za trvalý. Uplatnění AO nebude mít vliv na ekologické funkce půdy.“

Rozsah záborů je přitom následující:

<table><tr><th>Označení plochy / koridoru</th><th>Rozloha plochy / koridoru (ha)</th><th>Navržené využití</th><th>Odhad záboru (ha)</th><th colspan="5">Odhad záboru podle tříd ochrany (ha)</th><th>Odhad výměry záboru, na které bude provedena rekultivace na zemědělskou půdu (ha)</th></tr><tr><td></td><td></td><td></td><td></td><td>I.</td><td>II.</td><td>III.</td><td>IV.</td><td>V.</td><td></td></tr><tr><td>% zastoupení</td><td>100</td><td></td><td>85,63</td><td>10,24</td><td>14,06</td><td>17,77</td><td>13,94</td><td>29,62</td><td>0%</td></tr><tr><td>AOV18</td><td>2234,1</td><td>VTE</td><td>13,39</td><td>1,60</td><td>2,20</td><td>2,78</td><td>2,18</td><td>4,63</td><td>0,0</td></tr></table>
Podle názoru podatele nelze považovat trvalé zničení skoro 3 hektarů cenné půdy (tento odhad může být navíc podhodnocen) za něco, co není třeba řešit. Takové zdůvodnění záborů je bizarní a nedostačuje požadavkům v § 4 odst. 3 zákona č. 334/1992 Sb., o ochraně ZPF, kde se mj. uvádí, že zemědělskou půdu I. a II. třídy ochrany lze v územně plánovací dokumentaci určit k jinému než zemědělskému účelu nebo odejmout pouze v případech, kdy jiný veřejný zájem výrazně převažuje nad veřejným zájmem ochrany zemědělského půdního fondu.</td><td></td></tr>
</table>

Poř. č.	Připomínkové místo	Číslo jednací	Článek	AO	Připomínka	Vyhodnocení
					Podatel se ze Změny č. 2 ani územního opatření AOV18 a jejich odůvodnění nedozvěděl, jak bylo doloženo, že výrazně převažuje veřejný zájem na realizaci VTE nad zájmem na ochraně cenných části ZPF. Nezjistil ani to, jak zábor ZPF přispěje k tomu, aby byly zmírněny dopady změny klimatu nebo aby byla zvýšena energetická soběstačnosti ČR (a v jakém rozsahu se tak stane). Podatel také neví, proč není možné VTE realizovat jinde, kde by k záborům cenných půd nedošlo. Na uvedené otázky by měla Změna č. 2 odpovědět velmi přesně nebo akcelerační oblasti nevymezovat a ponechat vše na územní plány a povolovací řízení, kde budou moct být zábory skutečně podrobně posouzeny a vyhodnoceny. Podobně to platí i pro zábor téměř 3 hektarů lesních pozemků. Podatel požaduje, aby bylo lépe zdůvodněno, proč k těmto záborům dochází a jak kupř. odlesnění zasáhne do systému ekologické stability a do vodních poměrů v území. **11. Další připomínky podatele** V této lokalitě trvale přebývám a z výše uvedených důvodů nesouhlasím s touto akcelerační zónou která významně bude ovlivňovat žití v táto krásné krajině.	

Poř. č.	Připomínkové místo	Číslo jednací	Článek	AO	Připomínka	Vyhodnocení
3221.	Šenold Ondřej	MMR-39147-2026-81	99ch, 99cza, 99czb, 99czc, 99czd	AOV24, AOV47, AOV48, AOV49, AOV50	Připomínky podávám: ☐ jako osoba žijící v dotčeném území ☒ jako osoba, která může být dotčena dopady návrhu (z hlediska krajiny, životního prostředí či kvality života) ☐ jako vlastník nemovitostí v dotčeném území …… ☐ jiné (podnikání v území, hospodaření na půdě nebo v lese, myslivost, rekreace) …… **III. NÁZEV ZÁMĚRU** **Akcelerační oblasti na území Jihočeského kraje (okresy Jindřichův Hradec a Tábor) a Kraje Vysočina (okres Pelhřimov): AOV24 – Lodhéřov, AOV47 – Bukovec, AOV48 – Chrbonín, AOV49 – Křeč a AOV50 – Obrataň.** **IV. DOTČENÉ ÚZEMÍ** **AOV24 – Lodhéřov** Rozloha plochy 3,9 km2, max. výkon 42 MW, max. počet věží 12, max. výška věží 200 m. Katastrální území: Lodhéřov, Studnice u Lodhéřova a Velký Ratmírov. **AOV47 – Bukovec** Rozloha plochy 11,8 km2, max. výkon 115,5 MW, max. počet věží 33, max. výška věží 250 m. Katastrální území: Březina u Deštné, Bořetín, Dobešov u Černovic, Drunče, Hojovice, Chválkov u Kamenice nad Lipou, Psárov, Tříklasovice a Vlkosovice. **AOV48 – Chrbonín** Rozloha plochy 4,9 km2, max. výkon 45,5 MW, max. počet věží 13 VTE, max. výška věží 250 m. Katastrální území: Hroby, Chrbonín, Kozmice u Chýnova, Mlýny u Choustníku, Radenín a Vlčeves. **AOV49 – Křeč** Rozloha plochy 8,4 km2, max. výkon 84 MW, max. počet věží 24, max. výška věží 200 m. Katastrální území: Bezděčín u Obratně, Černovice u Tábora, Kozmice u Chýnova, Křeč, Nové Dvory u Pořína, Střítež u Černovic a Sudkův Důl. **AOV50 – Obrataň** Rozloha plochy 6,5 km2, max. výkon 63 MW, max. počet věží 18, max. výška věží 250 m. Katastrální území: Bezděčín u Obratně, Hrobská Zahrádka, Nové Dvory u Pořína, Obrataň, Pořín a Prasetín. **V. STANOVISKO** **S návrhem Územního opatření k AOV24 – Lodhéřov, AOV47 – Bukovec, AOV48 – Chrbonín, AOV49 – Křeč a AOV50 – Obrataň (UO) zásadně nesouhlasím a požaduji jejich vyřazení ze Změny č. 2 Územního rozvojového plánu ČR, případně jejich zásadní přepracování. Návrh vykazuje závažné nedostatky z hlediska zákonnosti, ochrany životního prostředí, ochrany veřejného zdraví i ochrany práv obyvatel dotčeného území.** Návrh akceleračních oblastí AOV24 – Lodhéřov, AOV47 – Bukovec, AOV48 – Chrbonín, AOV49 – Křeč a AOV50 je v rozporu s principem předběžné opatrnosti, požadavky na ochranu veřejného zdraví, ochranu přírody a krajiny, ochranu vodních zdrojů i se zásadou proporcionality zásahu do území. Současně nebyly dostatečně vyhodnoceny kumulativní a synergické vlivy souběhu akceleračních oblastí AOV47 – Bukovec, AOV48 – Chrbonín, AOV49 – Křeč a AOV50 – Obrataň a zamýšlené stavby větrných elektráren (VTE) při naplnění stanovených limitů (zejména výška a množství). Dokumentace SEA (SEA) a UO v předložené podobě není dostatečně odůvodněná, neobsahuje konkrétní odborné podklady a v řadě oblastí odkládá podstatné posouzení vlivů až do budoucích navazujících řízení. Návrh je proto nepřezkoumatelný a v rozporu s právními předpisy České republiky i Evropské unie. Současně může mít závažné dopady na krajinný ráz, biodiverzitu, vodní poměry, kulturně-historické hodnoty území i kvalitu života obyvatel. Požaduji proto především vypuštění akceleračních oblastí AOV24 – Lodhéřov, AOV47 – Bukovec, AOV48 – Chrbonín, AOV49 – Křeč a AOV50 – Obrataň a souvisejícího územního opatření z návrhu Změny č. 2 Územního rozvojového plánu ČR. Pro případ, že tomuto požadavku nebude vyhověno, požaduji zásadní přepracování návrhu, zejména doplnění plného vyhodnocení kumulativních vlivů, ochrany veřejného zdraví, ochrany PUPFL, vlivů na soustavu Natura 2000, chráněné živočichy, krajinný ráz, vodní zdroje a majetková práva obyvatel. Současně žádám, aby všechny připomínky byly řádně a individuálně vypořádány v souladu se zákonem, včetně konkrétního a přezkoumatelného odůvodnění způsobu jejich vypořádání.	**Akceptováno částečně.** **Akcelerační oblasti AOV47 – Bukovec AOV49 – Křeč byly vypuštěny. Akcelerační oblast AOV24 – Lodhéřov byla zmenšena.** Při vymezování akceleračních oblastí bylo postupováno v souladu se správním řádem a stavebním zákonem a byly opatřeny všechny relevantní podklady vyžadované právními předpisy. § 68 správního řádu se podle § 174 odst. 1 správního řádu použije pro opatření obecné povahy přiměřeně. K návrhu Změny č. 2 ÚRP a souvisejících územních opatření bylo pořízeno vyhodnocení vlivů na udržitelný rozvoj území (VVURÚ), obsahující jak vyhodnocení vlivů koncepce na životní prostředí (SEA), tak posouzení vlivů na lokality soustavy Natura 2000, zpracovaná osobami s příslušnou autorizací. Obsah VVURÚ zahrnuje všechny náležitosti požadované právními předpisy. VVURÚ nekonstatovalo žádný významný negativní vliv. Podkladem pro návrh a pro VVURÚ bylo též biologické posouzení podle § 11 odst. 3 resp. 4 ZOZE. Ochrana hodnot v území a kvality bydlení byla zajištěna zpracováním a projednáním návrhu v souladu s požadavky stavebního zákona, ZOZE a dalších právních předpisů, zohledněním výsledků biologického posouzení a průběžných výstupů z VVURÚ a zohledněním dalších podkladů, mj. dokumentu Screening území ČR z hlediska ochrany krajinného rázu (Roman Bukáček, Simona Vondráčková, 2025). Ochrana hodnot v území a kvality bydlení byla zajištěna na úrovni koncepce. Podrobnosti, které nelze na úrovni koncepce řešit (např. prokázání splnění hlukových limitů záměrem) budou řešeny na úrovni konkrétních záměrů v souladu se stavebním zákonem, ZOZE a dalšími právními předpisy. Zadání Změny č. 2 ÚRP schválené vládou ČR nepožadovalo variantní řešení. Vlivy návrhu, včetně kumulativních vlivů, byly posouzeny na úrovni koncepce v rámci VVURÚ. Proběhlo hodnocení nulové varianty (platné znění ÚRP) vůči navrhované variantě (Změna č. 2 ÚRP). Při návrhu akceleračních oblastí byla brána v úvahu kritéria uvedená v článku 15c odst. 1 písm. a) bod i) směrnice RED III, resp. § 4 odst. 3 ZOZE. Uvedená ustanovení právních předpisů uvádějí typy území, kde má být vymezení akceleračních oblastí upřednostněno, nevylučují tedy vymezení akcelerační oblasti i v jiných typech území. Akcelerační oblasti pro VTE nebylo ve většině případů možno vymezit pouze v územích uvedených výše, a to zejména z důvodů, že technologie větrných elektráren vyžaduje značné rozestupy (v řádu stovek metrů) mezi jednotlivými zařízeními. Akcelerační oblasti umožňující výstavbu většího počtu stožárů proto zabírají rozsáhlé území, podmínkou pak je i dostatečný větrný potenciál. Ve Změně č. 2 ÚRP nebyly i s ohledem na jejich celostátní význam navrhovány oblasti pro VTE menší než 2,5 km^2. Zároveň není

Poř. č.	Připomínkové místo	Číslo jednací	Článek	AO	Připomínka	Vyhodnocení
					VI. PŘIPOMÍNKY K AKCELERAČNÍM OBLASTEM AOV24, AOV47, AOV48, AOV49 a AOV50 **PŘIPOMÍNKY K AKCELERAČNÍ OBLASTI AOV24 – LODHÉŘOV** 1. Nesprávně zjištěný skutkový stav – ochranná pásma vodních zdrojů, rozpor s ochranou vod Dokumentace SEA nesprávně uvádí, že se v území nenacházejí ochranná pásma vodních zdrojů, přestože v území existuje ochranné pásmo evidenčního čísla 00242303 – Pluhův Žďár podzemní S1, S2. Současně není zohledněna závislost obyvatel na individuálních studních. Obec Lodhéřov a zejména místní část Studnice se dlouhodobě potýkají s nedostatkem pitné vody ve studních a s omezeným zásobováním obyvatel pitnou vodou. Dále návrh ignoruje toky, povrchové vody a prameniště v AOV. Nejsou dostatečně stanoveny limity zakládání VTE. Je ignorován vliv výstavby a trvání základů VTE na podzemní vody a místní horninové prostředí. Návrh je v rozporu s § 3 zákona č. 500/2004 Sb., správní řád, a se zákonem č. 254/2001 Sb., vodní zákon. Návrh řešení: Požaduji vypuštění akcelerační oblasti AOV24 – Lodhéřov a souvisejícího územního opatření z návrhu Změny č. 2 Územního rozvojového plánu ČR. 2. Rozpor s ochranou zemědělského půdního fondu (ZPF) Zemědělský půdní fond tvoří přibližně 70 % území AOV24. Dokumentace připouští zábor půd I. třídy ochrany v rozsahu 0,08 ha a II. třídy ochrany v rozsahu 0,59 ha, přesto vliv označuje pouze za „mírně negativní". Návrh bagatelizuje rozsah výstavby VTE a její dopady, neřeší nebezpečí eroze půd, a nedostatečně hodnotí možnost poškození meliorací včetně nezjištění jejich rozsahu. Návrh je v rozporu se zákonem č. 334/1992 Sb., o ochraně zemědělského půdního fondu, který stanoví zvýšenou ochranu nejbonitnějších půd. Návrh řešení: Požaduji vypuštění akcelerační oblasti AOV24 – Lodhéřov a souvisejícího územního opatření z návrhu Změny č. 2 Územního rozvojového plánu ČR. 3. Rozpor s ochranou lesa (PUPFL) Pozemky určené k plnění funkcí lesa (PUPFL) tvoří přibližně 30 % území AOV24, tedy téměř třetinu celé oblasti. Dokumentace značně podceňuje a nehodnotí rozsah zásahů spojených s výstavbou VTE a to přístupových komunikací, manipulačních ploch a nutnou související likvidací a fragmentací lesních porostů a jejich vliv na migrační prostupnost živočichů.. Návrh je v rozporu se zákonem č. 289/1995 Sb., lesní zákon, a neprokazuje existenci převažujícího veřejného zájmu. Návrh řešení: Požaduji vypuštění akcelerační oblasti AOV24 – Lodhéřov a souvisejícího územního opatření z návrhu Změny č. 2 Územního rozvojového plánu ČR. 4. Nedostatečná ochrana přírody a biodiverzity SEA sama uvádí výskyt citlivých druhů ptáků a netopýrů, například čápa černého, motáka pochopa, motáka pilicha, krkavce velkého nebo netopýra rezavého. Nebyly však dostatečně vyhodnoceny migrační trasy ani možné dopady na CHKO Třeboňsko. Chybí potvrzený výskyt orla mořského a čápa černého. V oblasti nebyl vyhotoven ornitologický výzkum. Posouzení pro SEA trvalo jen 5 měsíců a není proto dostatečné. SEA a ÚO stanoví zcela nedostatečná opatření na ochranu netopýrů a ptáků. Postup je v rozporu se zákonem č. 114/1992 Sb., o ochraně přírody a krajiny. Návrh řešení: Požaduji vyhotovení celoročního ornitologického a chiropterologického průzkumu, včetně vyhodnocení migračních tras ptáků a netopýrů, kumulativních vlivů a dopadů na CHKO Třeboňsko. Současně požaduji doplnění biologických průzkumů o výskyt zvláště chráněných druhů, zejména orla mořského a čápa černého, a následné nové vyhodnocení vlivů v rámci SEA. Pro případ, že uvedené nedostatky nebudou řádně odstraněny, požaduji vypuštění akcelerační oblasti AOV24 – Lodhéřov a souvisejícího územního opatření z návrhu Změny č. 2 Územního rozvojového plánu ČR. 5. Nedostatečné posouzení vlivů na veřejné zdraví Dokumentace neobsahuje konkrétní akustickou studii ani posouzení infrazvuku, amplitudové modulace, vibrací a stroboskopického efektu a současně nehodnotí celkové zatížení území z hlediska souběhu těchto vlivů. Současně sama připouští riziko obtěžování v okrajové zástavbě Lodhéřova v noční době. Vzhledem k reliéfu kotliny, ve které Lodhéřov leží, existuje riziko odrazů a zesílení akustického tlaku. Návrh je v rozporu se zákonem č. 258/2000 Sb., o ochraně veřejného zdraví, a s nařízením vlády č. 272/2011 Sb. Návrh řešení: Požaduji zpracování detailní akustické studie a plného hodnocení zdravotních rizik (HRA), které posoudí hluk, infrazvuk, amplitudovou modulaci, stroboskopický efekt a kumulativní vlivy větrných elektráren na obyvatele Lodhéřova a okolních sídel, a to včetně noční doby. Současně požaduji vyhodnocení vlivu reliéfu kotliny na šíření hluku, vznik odrazů a možné zesilování akustického tlaku v zastavěném území. Dále požaduji stanovení minimální odstupové vzdálenosti větrných elektráren od obytné a rekreační zástavby v rozsahu nejméně v rozsahu nejméně šestinásobku celkové výšky větrné elektrárny (6× výška VTE), nejméně však vždy 1km. Pro případ, že uvedené vlivy nebudou spolehlivě vyloučeny, požaduji vypuštění akcelerační oblasti AOV24 – Lodhéřov a souvisejícího územního opatření z návrhu Změny č. 2 Územního rozvojového plánu ČR. 6. Rizika pro bezpečnost, letectví a IZS V území se nachází jev ÚAP 119 – Zájmové území Ministerstva obrany, který podmiňuje umisťování vysokých staveb dalším posouzením. Do území zasahuje Grid ATZ a ochranné pásmo letiště LKJH Jindřichův Hradec. Dokumentace současně nehodnotí dopady souvislého pásu VTE na zásahy vrtulníků integrovaného záchranného systému v lesním území. Postup je v rozporu se zákonem č. 49/1997 Sb., o civilním letectví, a se zákonem č. 239/2000 Sb., o integrovaném záchranném systému. Návrh řešení: Požaduji doplnění odborného posouzení vlivů akcelerační oblasti AOV24 – Lodhéřov na bezpečnost leteckého provozu, obranu státu a fungování integrovaného záchranného systému, zejména s ohledem na jev ÚAP 119 – Zájmové území Ministerstva obrany, Grid ATZ a ochranné pásmo letiště LKJH Jindřichův Hradec. Současně požaduji vyhodnocení dopadů souvislého pásu větrných elektráren na zásahy vrtulníků IZS, letecké hašení lesních požárů, zdravotnické záchranné služby a policejních vrtulníků, včetně posouzení bezpečnosti letových koridorů a omezení manévrovacích možností v lesním území. Dále požaduji stanoviska Ministerstva obrany, Úřadu pro civilní letectví, Řízení letového provozu ČR a složek IZS k umístění větrných elektráren v daném území. Pro případ, že uvedené bezpečnostní a letecké vlivy nebudou spolehlivě vyloučeny, požaduji vypuštění akcelerační oblasti AOV24 – Lodhéřov a souvisejícího územního opatření z návrhu Změny č. 2 Územního rozvojového plánu ČR. 7. Nepřiměřené zásahy do krajinného rázu	žádoucí akcelerační oblasti pro VTE umisťovat v těsné blízkosti obydleného území, což značně limituje využití brownfieldů a dalších zastavěných ploch. Předpokládaný výkon záměrů umístitelných v akcelerační oblasti byl v souladu s § 7 odst. 3 ZOZE stanoven odborným odhadem. Přesný výkon, počet, umístění a výšku věží VTE nelze určit bez znalosti konkrétního záměru. Vymezením akcelerační oblasti není povolen konkrétní záměr. Smyslem vymezení akcelerační oblasti a stanovení podmínek v územním opatření není nahradit úvahu stavebníka o tom, v jaké přesné poloze či kapacitě chce v AO svůj záměr zrealizovat. Návrh obsahuje celou řadu podmínek a zmírňujících opatření pro každou AOV k předejití možným střetům budoucích záměrů s jinými veřejnými zájmy a v souladu se ZOZE řeší prostřednictvím územního opatření požadavky na budoucí záměry v mnohem větší podrobnosti, než kdyby došlo jen k vymezení plochy či koridoru pro OZE v ÚRP. Kumulativní posouzení vlivů na životní prostředí a veřejné zdraví bylo v rámci SEA provedeno pro každou AO (viz karty AO v příloze č. 2 SEA) i pro Změnu č. 2 ÚRP jako celek. Kumulativní vlivy na krajinný ráz je možno stanovit tam, kde existují prostorově a výškově obdobné stavby a záměry, jinak postrádá hodnocení kumulace smysl. Problematika ochrany ptáků byla řešena během vymezování akceleračních oblastí takto: 1) Podle § 4 zákona č. 249/2025 Sb. (ZOZE) nelze akcelerační oblast vymezit na území evropsky významné lokality a ptačí oblasti. 2) V rámci zpracování návrhu Změny č. 2 ÚRP byly využity mapy citlivosti ptáků vůči výstavbě VTE zpracované podle metodiky BirdLife International Českou společností ornitologickou (https://www.birdlife.cz/mapa-citlivosti-ptaku-vuci-vystavbe-vetrnych-elektraren-v-cesku-novy-nastroj-pro-udrzitelne-planovani/). Na základě map citlivosti nebyla do akceleračních oblastí zařazena území s extrémním a vysokým rizikem střetů ptáků s VTE. 3) Dále bylo pro jednotlivé akcelerační oblasti zpracováno biologické posouzení podle § 11 odst. 3, resp. 4 ZOZE. Výsledky posouzení byly respektovány při vymezení akceleračních oblastí a na jejich základě byly stanoveny podmínky a zmírňující opatření implementovaná do územních opatření. Jedná se o podmínky pro ochranu významných biotopů, eliminaci negativních vlivů během hnízdního období, monitoring mortality ptáků, využití detekčních systémů, selektivních odstávek a dalších technických opatření ke snižování kolizního rizika ptáků a VTE. 4) Následně proběhlo vyhodnocení vlivu návrhu Změny č. 2 ÚRP na udržitelný rozvoj území, jehož součástí je vyhodnocení vlivu na životní prostředí (SEA) a vyhodnocení vlivů na lokality

Poř. č.	Připomínkové místo	Číslo jednací	Článek	AO	Připomínka	Vyhodnocení
					Dokumentace sama připouští, že VTE budou novými výškovými dominantami viditelnými na velké vzdálenosti. Dotčeno může být působení kulturně-historických dominant, zejména zámku Červená Lhota a městské památkové rezervace Jindřichův Hradec, včetně významných pohledových vazeb. Chybí vizualizace dálkových pohledů a konkrétní hodnocení dopadů na kulturní a duchovní hodnoty území. Návrh je v rozporu s § 12 zákona č. 114/1992 Sb., o ochraně přírody a krajiny. Návrh řešení: Požaduji doplnění podrobného hodnocení krajinného rázu, vizualizace dálkových pohledů a vizuálních dopadů větrných elektráren na kulturně-historické dominanty území, zejména zámek Červená Lhota, městskou památkovou rezervaci Jindřichův Hradec a související pohledové osy a krajinné horizonty. Současně požaduji zpracování vizualizací z významných vyhlídkových míst, památkově chráněných území a dálkových pohledů, včetně vyhodnocení kumulativních vizuálních dopadů s dalšími záměry větrných elektráren v širším území. Dále požaduji posouzení souladu návrhu s ochranou kulturní krajiny a charakteru historického krajinného rázu podle § 12 zákona č. 114/1992 Sb., o ochraně přírody a krajiny. Pro případ, že významné negativní dopady na krajinný ráz a kulturně-historické hodnoty území nebudou spolehlivě vyloučeny, požaduji vypuštění akcelerační oblasti AOV24 – Lodhéřov a souvisejícího územního opatření z návrhu Změny č. 2 Územního rozvojového plánu ČR. 8. Podlimitní AOV Akcelerační oblast AOV24 Lodhéřov vykazuje dle podkladů předpokládaný instalovaný výkon pouze cca 42 MW, čímž nesplňuje limit „nad 50 MW“ stanovený v odůvodnění Změny č. 2 ÚRP pro vymezování akceleračních oblastí celostátního významu. Vymezení AOV24 je proto v rozporu s vlastním odůvodněním pořizovatele a postrádá zákonnou i věcnou konzistenci. Návrh řešení: Požaduji vypuštění akcelerační oblasti AOV24 – Lodhéřov a souvisejícího územního opatření z návrhu Změny č. 2 Územního rozvojového plánu ČR. 9. Nesouhlas obce a veřejnosti Dotčená obec přijala nesouhlasné usnesení s vymezením akcelerační oblasti. Současně byla podána petice proti AOV24 s podpisy většiny místních občanů. Návrh je tak v rozporu s principem samosprávy a požadavky Aarhuské úmluvy. Návrh řešení: Požaduji vypuštění akcelerační oblasti AOV24 – Lodhéřov a souvisejícího územního opatření z návrhu Změny č. 2 Územního rozvojového plánu ČR.	soustavy Natura 2000. Nebyly identifikovány významné negativní vlivy na populace ptáků, které by bránily vymezení akcelerační oblasti. 5) Na základě stanovisek dotčených orgánů a připomínek veřejnosti byla do územního opatření doplněna podmínka vymezující biologický dozor ve fázi přípravy a realizace VTE, jehož účelem bude eliminovat nebo významně snížit negativní vlivy na zvláště chráněné druhy ptáků. Pro vymezení akceleračních oblastí byla využita vrstva území významných pro netopýry dle podkladů ČESON i výskyt netopýrů hodnocený v rámci biologického posouzení a vyhodnocení SEA. Ochrana netopýrů je dále zajištěna souborem preventivních a provozních opatření, zejména povinností sezónních odstávek v období zvýšeného rizika mortality, využíváním technických prostředků ke snižování kolizního rizika a následným monitoringem letové aktivity netopýrů. Výskyt přírodních biotopů byl ověřen během provedeného biologického posouzení. Zdrojem informací byla kromě terénního průzkumu zejména průběžně aktualizovaná vrstva mapování biotopů spravovaná Agenturou ochrany přírody a krajiny ČR, která spojitě pokrývá celé území České republiky. Na základě zjištěných skutečností byly následně autorizovanou osobou podle § 45j zákona č. 114/1992 Sb., o ochraně přírody a krajiny, v rámci územního opatření pro danou akcelerační oblast stanoveny podmínky na eliminaci či kompenzaci případných negativních vlivů záměrů OZE. Plošně rozsáhlejší výskyty kvalitních přírodních biotopů nebyly do vymezení akceleračních oblastí zahrnovány. Vliv umístění akceleračních oblastí na prostupnost krajiny a migraci velkých savců byl posuzován v rámci vyhodnocení vlivů návrhu Změny č. 2 ÚRP na udržitelný rozvoj území, jehož součástí je i vyhodnocení vlivů na životní prostředí (SEA) a vyhodnocení vlivů na lokality soustavy Natura 2000. Provedená hodnocení konstatovala, že vliv vymezených akceleračních oblastí (AO) na migraci zvláště chráněných druhů savců není významně negativní, nedojde k významnému bariérovému efektu. Pro ochranu zvláště chráněných druhů velkých savců (rys, vlk, medvěd a los) vymezila Agentura ochrany přírody a krajiny ČR propojenou soustavu ploch a koridorů – tzv. biotop vybraných zvláště chráněných druhů velkých savců, který je součástí územně analytických podkladů (ÚAP). Tyto podklady byly při navrhování AO respektovány, tzv. jádrová území byla z návrhu AO zcela vyloučena a pro koridory je v rámci územních opatření stanovena podmínka zaručující zachování prostupnosti. Několik akceleračních oblastí bylo v rámci úpravy návrhu po společném jednání a veřejném projednání vypuštěno z důvodu minimalizace průniku akceleračních oblastí a migračních koridorů.

Poř. č.	Připomínkové místo	Číslo jednací	Článek	AO	Připomínka	Vyhodnocení
					PŘIPOMÍNKY K AKCELERAČNÍ OBLASTI AOV47 – BUKOVEC 10. Nesprávně zjištěný skutkový stav – ochranná pásma vodních zdrojů, rozpor s ochranou vod Dokumentace SEA nesprávně uvádí, že se v území nenacházejí ochranná pásma vodních zdrojů, přestože v území existují ochranná pásma evidenčního čísla 00299703 – Drunče, Březina (vrt S01) a 00323810 – Hojovice (studna S). Současně nejsou zohledněny další využívané zdroje pitné vody v Psárově a Bořetíně (zejména stávající obecní vrt o hloubce 50m a vodojem, oboje ve vzdálenosti do 300m od hranice AOV47, dtto plánovaný obecní vrt a přívod k vodojemu) ani závislost obyvatel na individuálních studních. Dále návrh ignoruje toky, povrchové vody a prameniště v AOV. Nejsou dostatečně stanoveny limity zakládání VTE. Je ignorován vliv výstavby a trvání základů VTE na podzemní vody a místní hornínové prostředí. Není zjištěn rozsah poddolovaných oblastí. Návrh je v rozporu s § 3 zákona č. 500/2004 Sb., správní řád, a se zákonem č. 254/2001 Sb., vodní zákon. Návrh řešení: Požaduji vypuštění akcelerační oblasti AOV47 – Bukovec a souvisejícího územního opatření z návrhu Změny č. 2 Územního rozvojového plánu ČR. 11. Rozpor s ochranou zemědělského půdního fondu (ZPF) Zemědělský půdní fond tvoří přibližně 48,32 % území AOV47. Dokumentace připouští zábor půd I. třídy ochrany v rozsahu 2,31 ha a II. třídy ochrany v rozsahu 0,10 ha, přesto vliv označuje pouze za „mírně negativní“. Návrh bagatelizuje rozsah výstavby VTE a její dopady, neřeší nebezpečí eroze půd, a nedostatečně hodnotí možnost poškození meliorací včetně nezjištění jejich rozsahu. Návrh je v rozporu se zákonem č. 334/1992 Sb., o ochraně zemědělského půdního fondu, který stanoví zvýšenou ochranu nejbonitnějších půd. Návrh řešení: Požaduji vypuštění akcelerační oblasti AOV47 – Bukovec a souvisejícího územního opatření z návrhu Změny č. 2 Územního rozvojového plánu ČR. 12. Rozpor s ochranou lesa (PUPFL) Pozemky určené k plnění funkcí lesa (PUPFL) tvoří přibližně 51,58 % území AOV47, tedy více než polovinu celé oblasti. Dokumentace značně podceňuje, resp. ignoruje a nehodnotí rozsah zásahů spojených s výstavbou VTE a to přístupových komunikací, manipulačních ploch a související nutnou likvidaci a fragmentaci lesních porostů a jejich vliv na migrační prostupnost živočichů. Návrh je v rozporu se zákonem č. 289/1995 Sb., lesní zákon, a neprokazuje existenci převažujícího veřejného zájmu. Návrh řešení: Požaduji vypuštění akcelerační oblasti AOV47 – Bukovec a souvisejícího územního opatření z návrhu Změny č. 2 Územního rozvojového plánu ČR. 13. Nedostatečná ochrana přírody a biodiverzity V blízkém okolí AOV 47 se nachází řada chráněných oblastí, dokumentace nezmiňuje PP Huťský potok (vzdálenost cca 2.000 m, ochranné pásmo 330 ha), dále cenných mokřadů a prameniště, dále významný biotop u rybníka Táta poblíž hranice AOV. SEA sama uvádí výskyt citlivých druhů ptáků a netopýrů, například motáka pilicha, datla černého nebo netopýra rezavého, a dalších druhů netopýrů, neuvádí však, že tyto výskyty jsou významné v samotné AOV, nejen v jejím blízkém okolí. Nálezy netopýrů dle ČESON jsou dle jeho evidence přímo v AOV47 (Bořetín) a dále v blízkém okolí (Předboř, Choustník, Dobešov u Černovic, Lidmaň, Těmice). Nebyly dostatečně vyhodnoceny migrační trasy ani možné dopady na EVL Chýnovské jeskyně (CZ0314634) v rámci soustavy Natura 2000. Středem celého území prochází migrační koridory zvláště chráněných druhů velkých savců a lokální biokoridory a biocentra, viz územní plány všech obcí v AOV. Dokumentace zcela podceňuje dopady výstavby na tuto skutečnost. SEA a UO stanoví zcela nedostatečná opatření na ochranu netopýrů a ptáků. Výstavba 33 VTE povede k naprosté devastaci celého území ohledně dopravy obrovských dílů stavby, betonu, vybudování dostatečných přístupových komunikací na zalesněný střed celé AOV 47. Chybí potvrzený výskyt orla mořského, sokola stěhovavého, luňáka červeného, ledňáčka říčního, čápa černého. V oblasti nebyl vyhotoven ornitologický výzkum. Zásadním způsobem budou narušeny migrační koridory velkých savců a lokální biokoridory a biocentra. Vyskytují se chráněné druhy vachta trojlistá, prstnatec májový, skokan skřehotavý, kuňka obecná. Není dostatečná ochrana mokřadů (v UO bez ochranného pásma). V SEA je nedostatečně zjištěn rozsah mimolesní zeleně a je stanovena jeho nedostatečná ochrana. Provedeno vadné vyhodnocení vlivu na klima ze strany výstavby a provozu VTE. Posouzení pro SEA trvalo jen 5 měsíců a není proto dostatečné. Postup je v rozporu se zákonem č. 114/1992 Sb., o ochraně přírody a krajiny, a s mezinárodní dohodou EUROBATS. Návrh řešení: Požaduji vyhotovení celoročního ornitologického a chiropterologického průzkumu v rozsahu odpovídajícím metodikám Agentury ochrany přírody a krajiny ČR a doporučením dohody EUROBATS, a to minimálně po dobu jednoho celého biologického cyklu. Současně požaduji doplnění biologického hodnocení o výskyt a migrační trasy zvláště chráněných druhů, zejména orla mořského a čápa černého, včetně vyhodnocení hnízdních, potravních a migračních vazeb v širším území. Dále požaduji úplné posouzení vlivů na EVL Chýnovské jeskyně (CZ0314634) a soustavu Natura 2000, včetně kumulativních vlivů více akceleračních oblastí a vyhodnocení rizik mortality ptáků a netopýrů. Pro případ, že uvedené vlivy na biodiverzitu a zvláště chráněné druhy nebudou spolehlivě vyloučeny, požaduji vypuštění akcelerační oblasti AOV47 – Bukovec a souvisejícího územního opatření z návrhu Změny č. 2 Územního rozvojového plánu ČR. 14. Nedostatečné posouzení vlivů na veřejné zdraví Dokumentace neobsahuje konkrétní akustickou studii ani posouzení vibrací, infrazvuku, amplitudové modulace a stroboskopického efektu, v tomto směru je zcela bez odůvodnění a současně nehodnotí celkové zatížení území z hlediska souběhu těchto vlivů. Dokumentace uvádí, že se předpokládá ve vzdálenosti 500m hluková hladina 37dB na 1 VTE, přičemž toto tvrzení není podloženo žádnou studií (takto vysoké a rozměrné VTE se v ČR ani nenacházejí) ani bližším zdůvodněním a nebere vůbec v úvahu kumulaci více zdrojů hluku – více VTE a ani sílu větru a specifický způsob měření u VTE. Současně sama připouští, že některé obytné objekty se nacházejí ve vzdálenostech kratších než 500 m od hranice AOV47. Řada obytných objektů se způsobem využití rodinný dům je blíže než 500 m k hranici AOV 47, jde konkrétně o tyto obytné objekty v: k.ú. Bořetín č.p.: k.ú. Dobešov (Cihelny) č.p.: k.ú. Vlkosovice č.p.: k.ú. Drunče 2, k.ú. Březina u JH č.p.: k.ú. Tříklasovice č.p. k.ú. Psárov č.p.: k.ú. Hojovice č.p.:	Výskyt obojživelníků, plazů, hmyzu a dalších skupin bezobratlých byl posuzován v rámci biologického posouzení. Při vymezování akceleračních oblastí byly zohledněny významné biotopy, mokřady, vodní prvky, přírodní biotopy i další ekologicky cenné lokality. Územní opatření současně stanovují podmínky na ochranu přírodních biotopů a dalších přírodních hodnot území, které budou sloužit také pro ochranu obojživelníků, plazů a hmyzu a dalších skupin bezobratlých. V případě výskytu obojživelníků byla stanovena podmínka zajištění staveniště proti úhynu a zraňování obojživelníků. Na základě stanovisek dotčených orgánů a připomínek veřejnosti byla do územních opatření pro VTE doplněna podmínka vymezující biologický dozor ve fázi přípravy a realizace VTE, jehož účelem bude eliminovat nebo významně snížit negativní vlivy na zvláště chráněné druhy. Akcelerační oblasti jsou vymezeny mimo nadregionální a regionální biocentra ÚSES. Prvkům lokálního ÚSES a všem biokoridorům nebylo možné se při vymezování akceleračních oblastí zcela vyhnout, proto je ve všech souvisejících územních opatřeních stanovena podmínka, která vylučuje zásah do ploch a koridorů lokálního ÚSES, nadregionálních a regionálních biokoridorů, vyjma nezbytného křížení liniové dopravní a technické infrastruktury s biokoridory. Vymezení akcelerační oblasti samo o sobě nepředstavuje povolení ke kácení ani zásah do lesních porostů. Konkrétní rozsah případného odlesnění bude znám až v navazujících řízeních podle umístění jednotlivých záměrů a související infrastruktury. Zásahy do lesních porostů budou podléhat povolovacím procesům podle lesního zákona a zákona o ochraně přírody a krajiny. Současně jsou v územních opatřeních stanoveny podmínky na ochranu přírodních biotopů a zvláště chráněných druhů, které mají minimalizovat případné negativní dopady na biodiverzitu lesních ekosystémů. Vymezování AO pro VTE na I. a II. třídě ochrany ZPF právní předpisy umožňují a v řadě případů se mu nebylo možné vyhnout s ohledem na velkou rozlohu AO pro VTE celostátního významu a mozaikovité prolínání půd I. a II. třídy ochrany ZPF napříč územím. Samotné VTE a doprovodné stavby (např. příjezdová cesta) zaberou jen zlomek území akcelerační oblasti, zábor zemědělské půdy lze odůvodnit veřejným zájmem na výstavbě záměrů pro využití OZE. V návrhu Změny č. 2 ÚRP pro veřejné projednání byl vyhodnocen potenciální celkový zábor na I. a II. třídě ochrany ZPF v rozsahu 95,3 ha, což představuje 0,2 % z navrhované rozlohy AO. Územní opatření stanoví podmínky, které vyžadují zachování funkčnosti stávajících meliorací, zakazují poškozování protierozních opatření a vylučují vznik pozemků bez přístupu či neobhospodařovatelných ploch; všechna tato opatření zajišťují ochranu zemědělského hospodaření v akceleračních oblastech. Na základě vypořádání stanovisek a připomínek

Poř. č.	Připomínkové místo	Číslo jednací	Článek	AO	Připomínka	Vyhodnocení
					63, 46, k.ú. Chválkov u KnL. č.p. 94, 14, Rutov č.p.: 62, 68, 60. Návrh je v rozporu se zákonem č. 258/2000 Sb., o ochraně veřejného zdraví, a nařízením vlády č. 272/2011 Sb. Sama vzdálenost 500m je z hlediska ochrany veřejného zdraví naprosto nedostatečná. Samotná výstavba dále velmi výrazným způsobem zatíží hlukem, prašností, blokováním dopravy celé území, jedná se o tisíce m3 betonu apod. Návrh řešení: Požaduj zpracování detailní akustické studie a plného hodnocení zdravotních rizik (HRA), které posoudí hluk, infrazvuk, amplitudovou modulaci, stroboskopický efekt a kumulativní vlivy větrných elektráren na obyvatele, a to včetně noční doby. Současně požaduji vyhodnocení vlivu reliéfu kotliny na šíření hluku, vznik odrazů a možné zesilování akustického tlaku v zastavěném území. Dále požaduji stanovení minimální odstupové vzdálenosti větrných elektráren od obytné a rekreační zástavby v rozsahu nejméně šestinásobku celkové výšky větrné elektrárny (6× výška VTE), nejméně však vždy 1km. Pro případ, že uvedené vlivy nebudou spolehlivě vyloučeny, požaduji vypuštění akcelerační oblasti AOV47 – Bukovec a souvisejícího územního opatření z návrhu Změny č. 2 Územního rozvojového plánu ČR. 15. Nepřiměřené zásahy do krajinného rázu Dokumentace sama připouští, že VTE budou novými výškovými dominantami viditelnými na velké vzdálenosti a připouští negativní vliv na krajinný ráz, byť naprosto neadekvátně vyhodnocený. Sama připouští, že dotčeno může být působení kulturně-historických dominant, zejména hradu Choustník, hradu Kámen a zámku Červená Lhota, významné kostely, památník v Mnichu, sakrální stavby a výletní místa, včetně významných pohledových vazeb, mnohé z nich jsou navíc do 1000m vzdáleny od hranice AOV47 a to zejména archeologické a kulturní památky v Mnichu, Hojovicích, Bořetíně (Mostkova kaplička na hranicích AOV47) a Drunči (např. slovanské pohřebiště na hranicích AOV47). Navrhovaná opatření v dokumentaci na zmírnění negativního vlivu jsou zcela nesmyslná a nedostatečná (zachování údajných pohledových os, barva doprovodných staveb VTE, „hnízda“ VTE) a odporují i ostatním částem dokumentace (odstupové vzdálenosti mezi VTE, přípustná hustota VTE v AOV). Např. hrad Choustník a stejnojmenný kopec je viditelný prakticky odevšad. Žádné pohledové osy ani zbarvení věží zničení krajinného rázu neodvrátí. Plánované stavby VTE jsou při svém plánovaném množství (cca 88 věží ve všech 4 AOV47-50) a při limitní výšce 250m tak gigantické (chladicí věže JETE mají 155 m), že při běžném převýšení zdejších kopců nad zdejší mírně zvlněnou krajinu cca 100-150m ji naprosto pohledově ovládnou, obzvlášť budou-li stát na nejvyšších bodech plánovaných AOV (což je pro investory žádoucí). Dokumentace nehodnotí kumulovaný vliv všech 4 AOV47-50, chybí vizualizace dálkových pohledů a konkrétní hodnocení dopadů na kulturní a duchovní hodnoty území. Omezení výšky VTE na 250m a prezentace tohoto omezení jako zmírňujícího opatření dle SEA a UO, přičemž právě tato výška je základní příčinou zničení místního krajinného rázu, je absurdní. Návrh je v naprostém rozporu s § 12 zákona č. 114/1992 Sb., o ochraně přírody a krajiny a dopad na krajinný ráz je silně negativní. Návrh řešení: Navrhuji doplnění podrobného hodnocení krajinného rázu, vizualizace dálkových pohledů a kumulativních vizuálních dopadů větrných elektráren v širším území, a to zejména ve vztahu k hradu Choustník, hradu Kámen, zámku Červená Lhota a dalším kulturně-historickým dominantám. Dále navrhuji zpracování realistických vizualizací z významných vyhlídkových míst, obcí, kulturních památek a krajinných horizontů, včetně posouzení souběhu akceleračních oblastí AOV47–AOV50. Současně navrhuji vyhodnocení vlivů na charakter historické kulturní krajiny, dálkové pohledové osy a krajinné dominanty podle § 12 zákona č. 114/1992 Sb., o ochraně přírody a krajiny. Pro případ, že významné negativní dopady na krajinný ráz a kulturně-historické hodnoty území nebudou spolehlivě vyloučeny, navrhuji vypuštění akcelerační oblasti AOV47 – Bukovec a souvisejícího územního opatření z návrhu Změny č. 2 Územního rozvojového plánu ČR.	byla stanovena podmínka v územních opatřeních na maximální celkovou plochu pro odnětí ZPF v AO pro záměry OZE. V rámci souvisejících územních opatření jsou stanoveny podmínky, které zajišťují ochranu protierozních opatření, funkčních meliaračních zařízení, vodních toků a ploch a rovněž omezující možné terénní úpravy. V lokalitách, které indikovala biologická posouzení, je navíc v souvisejících územních opatřeních stanovena podmínka, která ukládá přednostní využívání propustných materiálů schopných vsakování pro všechny obslužné komunikace a v případech, kdy je nezbytné použití nepropustných povrchů, musí být tyto plochy povinně doplněny funkčním systémem vsakování nebo retence srážkových vod. Vzdálenost záměrů OZE od vodních ploch a toků, mokřadů apod. byla ošetřena podmínkou v územních opatřeních (v závislosti na výskytu takových území v akcelerační oblasti). Právo na ochranu zdraví je dáno platnou legislativou ČR a EU. Ustanovení obecně závazných právních předpisů týkajících se hlukové zátěže nejsou vymezením akceleračních oblastí dotčena, konkrétní záměry pro využití OZE budou muset splnit příslušné hlukové limity. Záměry OZE v akcelerační oblasti musí též splnit požadavky na výstavbu podle stavebního zákona a vyhlášky č. 146/2024 Sb. Dodržení požadavků na výstavbu bude předmětem řízení o povolení záměru. Do ÚO u všech AO pro VTE je zapracována podmínka zpracování hlukové studie a minimalizace shadow flicker efektu (míhání stínů). Záměry pro využití OZE budou muset splnit všechny legislativou požadované hygienické limity (např. hlukové). Požadavky na minimální vzdálenost VTE nebo akceleračních oblastí od obytné zástavby nejsou v českém právu ani v právu EU stanoveny. V rámci návrhu Změny č. 2 ÚRP byly AO pro VTE vymezovány v odstupové vzdálenosti minimálně 500 metrů od obytné zástavby sídel. Tato hodnota byla určena odborným odhadem jako vzdálenost, pod níž významně klesá pravděpodobnost, že by konkrétní záměry VTE splnily hlukové limity vůči obytné zástavbě. Konkrétní záměry pro využití OZE musí následně v navazujícím řízení splnit veškeré zákonné hygienické a hlukové limity. Vymezení akcelerační oblasti ve vzdálenosti 500 m od obytné zástavby tedy neznamená, že právě ve vzdálenosti 500 m od obytné zástavby budou poté VTE umisťovány. Jak již bylo konstatováno výše, kumulativní posouzení vlivů na životní prostředí a veřejné zdraví bylo v rámci SEA provedeno pro každou AO (viz karty AO v příloze č. 2 SEA) i pro Změnu č. 2 ÚRP jako celek. Při vymezování akceleračních oblastí bylo postupováno v souladu s právními předpisy ČR a EU a mezinárodními smlouvami. Územní opatření obsahují konkrétní podmínky

Poř. č.	Připomínkové místo	Číslo jednací	Článek	AO	Připomínka	Vyhodnocení
					PŘIPOMÍNKY K AKCELERAČNÍ OBLASTI AOV48 – CHRBONÍN 16. Nesprávný skutkový stav – vodní zdroje a hydrogeologické poměry Dokumentace SEA nesprávně uvádí, že se v území nenacházejí ochranná pásma vodních zdrojů, přestože v území existují ochranná pásma evidenčních čísel 00306203 – Chrbonín studny 1, 2, 00222503 – Terezín studny S1, S2, S3 a 00444603 – Radenín studny S1, S2, S3. Současně však vůbec nezohledňuje obecní a individuální studny v lokalitách Vlčeves a Lišky, které slouží k zásobování obyvatel pitnou vodou. Dále návrh ignoruje toky, povrchové vody a prameniště v AOV. Nejsou dostatečně stanoveny limity zakládání VTE. Je ignorován vliv výstavby a trvání základů VTE na podzemní vody a místní horninové prostředí. Návrh je v rozporu s § 3 zákona č. 500/2004 Sb., správní řád, a se zákonem č. 254/2001 Sb., vodní zákon. Návrh řešení: Požaduji vypuštění akcelerační oblasti AOV48 – Chrbonín a souvisejícího územního opatření z návrhu Změny č. 2 Územního rozvojového plánu ČR. 17. Rozpor s ochranou zemědělského půdního fondu (ZPF) Zemědělský půdní fond tvoří přibližně 52 % území AOV48. Dokumentace připouští zábor půd I. třídy ochrany v rozsahu 0,81 ha a II. třídy ochrany v rozsahu 0,11 ha, přesto vliv označuje pouze za „mírně negativní“. Návrh bagatelizuje rozsah výstavby VTE a její dopady, neřeší nebezpečí eroze půd, a nedostatečně hodnotí možnost poškození meliorací včetně nezjištění jejich rozsahu. Návrh je v rozporu se zákonem č. 334/1992 Sb., o ochraně zemědělského půdního fondu, který stanoví zvýšenou ochranu nejbonitnějších půd. Návrh řešení: Požaduji vypuštění akcelerační oblasti AOV48 – Chrbonín a souvisejícího územního opatření z návrhu Změny č. 2 Územního rozvojového plánu ČR. 18. Rozpor s ochranou lesa (PUPFL) Pozemky určené k plnění funkcí lesa (PUPFL) tvoří přibližně 48 % území AOV48. Dokumentace značně podceňuje, resp. ignoruje a nehodnotí rozsah zásahů spojených s výstavbou VTE a to přístupových komunikací, manipulačních ploch a související nutnou likvidaci a fragmentaci lesních porostů a jejich vliv na migrační prostupnost živočichů. Návrh je v rozporu se zákonem č. 289/1995 Sb., lesní zákon, a neprokazuje existenci převažujícího veřejného zájmu. Návrh řešení: Požaduji vypuštění akcelerační oblasti AOV48 – Chrbonín a souvisejícího územního opatření z návrhu Změny č. 2 Územního rozvojového plánu ČR. 19. Nedostatečná ochrana přírody a biodiverzity SEA sama uvádí výskyt citlivých druhů ptáků, například luňáka červeného, káně lesní, sluka lesní, křepelka polní, hýl rudý. Biologické hodnocení neobsahuje vliv na hnízdiště orla mořského ve Mlýnech. A dále dokumentace uvádí výskyt netopýrů, např. netopýr rezavý, stromový, parkový a nejmenší. Nebyly však dostatečně vyhodnoceny migrační trasy a vazby na významné zimoviště EVL Chýnovská jeskyně (CZ0314634) v rámci Natura 2000. V blízkém okolí AOV se nachází řada chráněných oblastí, které dokumentace nezmiňuje, dále cenných mokřadů a pramenišť. Územím prochází migrační koridory zvláště chráněných druhů velkých savců a lokální biokoridory a biocentra, viz územní plán obce. Dokumentace zcela podceňuje dopady výstavby na tuto skutečnost. SEA a ÚO stanoví zcela nedostatečná opatření na ochranu netopýrů a ptáků. Výstavba všech v ÚO připuštěných VTE povede k naprosté devastaci celého území ohledně dopravy obrovských dílů stavby, betonu, vybudování dostatečných přístupových komunikací. V oblasti nebyl vyhotoven ornitologický výzkum. Zásadním způsobem budou narušeny migrační koridory velkých savců a lokální biokoridory a biocentra. Vyskytují se chráněné druhy rostlin a živočichů neuvedené v SEA. Není dostatečná ochrana mokřadů (v UO bez ochranného pásma). V SEA je nedostatečně zjištěn rozsah mimolesní zeleně a je stanovena jeho nedostatečná ochrana. Provedeno vadné vyhodnocení vlivu na klima ze strany výstavby a provozu VTE. Návrh je v rozporu se zákonem č. 114/1992 Sb., o ochraně přírody a krajiny, s § 45i téhož zákona a s dohodou EUROBATS. Návrh řešení: Požaduji vyhotovení celoročního ornitologického a chiropterologického průzkumu v rozsahu odpovídajícím metodikám Agentury ochrany přírody a krajiny ČR a doporučením dohody EUROBATS, a to minimálně po dobu jednoho celého biologického cyklu. Současně požadují doplnění biologického hodnocení o výskyt a migrační trasy zvláště chráněných druhů, zejména orla mořského a čápa černého, včetně vyhodnocení hnízdních, potravních a migračních vazeb v širším území. Dále požaduji úplné posouzení vlivů na EVL Chýnovské jeskyně (CZ0314634) a soustavu Natura 2000, včetně kumulativních vlivů více akceleračních oblastí a vyhodnocení rizik mortality ptáků a netopýrů. Pro případ, že uvedené vlivy na biodiverzitu a zvláště chráněné druhy nebudou spolehlivě vyloučeny, požaduji vypuštění akcelerační oblasti AOV48 – Chrbonín a souvisejícího územního opatření z návrhu Změny č. 2 Územního rozvojového plánu ČR. 20. Nepřiměřené zásahy do krajinného rázu Dokumentace sama připouští, že VTE budou novými dominantami viditelnými na velké vzdálenosti a mohou narušit pohledové vazby na záme Radenín, hrobku Latourů a kostel sv. Markéty, dále Sudkův Důl s tvrzí, hrad Choustník a hrad Kámen a výrazné horizonty Blaníku a Svidník Současně nejsou dostatečně vyhodnoceny dopady na poutní místo Svatá Anna, krajinné oblasti Pacovsko a Táborsko-Soběslavsko ani r pohledové horizonty Josafatského údolí. Návrh je v rozporu s § 12 zákona č. 114/1992 Sb., o ochraně přírody a krajiny. Návrh řešení: Navrhu doplnění podrobného hodnocení krajinného rázu, dálkových pohledů a kumulativních vizuálních dopadů větrných elektráren v širším územ zejména ve vztahu k zámku Radenín, hrobce Latourů, kostelu sv. Markéty, tvrzi Sudkův Důl, hradu Choustník, hradu Kámen a významný krajinným horizontům Blaníku a Svidníku. Dále navrhuji zpracování realistických vizualizací z obcí, vyhlídkových míst, kulturních památek pohledových os, včetně vyhodnocení souběhu akceleračních oblastí AOV47–AOV50 a jejich společného vlivu na charakter historické kultur krajiny. Současně navrhuji doplnění posouzení vlivů na poutní místo Svatá Anna, krajinné oblasti Pacovsko a Táborsko-Soběslavsko pohledové horizonty Josafatského údolí podle § 12 zákona č. 114/1992 Sb., o ochraně přírody a krajiny. Pro případ, že významné negativ dopady na krajinný ráz a kulturně-historické hodnoty území nebudou spolehlivě vyloučeny, navrhuji vypuštění akcelerační oblasti AOV48 Chrbonín a souvisejícího územního opatření z návrhu Změny č. 2 Územního rozvojového plánu ČR. 21. Podlimitní AOV Akcelerační oblast AOV48 Chrbonín vykazuje dle podkladů předpokládaný instalovaný výkon pouze cca 45,5 MW, čímž nesplňuje limit „na 50 MW“ stanovený v odůvodnění Změny č. 2 ÚRP pro vymezování akceleračních oblastí celostátního významu. Vymezení AOV48 je proto rozporu s vlastním odůvodněním pořizovatele a postrádá zákonnou i věcnou konzistenci. Návrh řešení: Požaduji vypuštění akcelerační oblas AOV48 – Chrbonín a souvisejícího územního opatření z návrhu Změny č. 2 Územního rozvojového plánu ČR. 22. Chráněný receptor – Dětský domov Radenín V bezprostřední blízkosti hranice akcelerační oblasti AOV48 – Chrbonín, přibližně ve vzdálenosti 500 m, se nachází Dětský domov Radenín který představuje chráněný receptor ve smyslu nařízení vlády č. 272/2011 Sb., o ochraně zdraví před nepříznivými účinky hluku a vibrací. Jedn se o zařízení určené pro děti a mladistvé, tedy zvlášť citlivou skupinu obyvatelstva, u níž je nutné posuzovat zdravotní dopady s maximální mírou opatrnosti. Dokumentace SEA neobsahuje konkrétní posouzení vlivů na tento chráněný receptor, zejména z hlediska hluku, infrazvuku vibrací, amplitudové modulace a stroboskopického efektu (flicker efektu). V navazujících řízeních EIA proto musí být zpracováno pln hodnocení zdravotních rizik (HRA – Health Risk Assessment) a detailní akustické posouzení, které prokáže, že provozem větrných elektráre nedojde k nepříznivému ovlivnění zdraví a kvality života dětí umístěných v zařízení. Návrh řešení: Požaduji vypuštění akcelerační oblas AOV48 – Chrbonín a souvisejícího územního opatření z návrhu Změny č. 2 Územního rozvojového plánu ČR.	k zajištění ochrany přírody a půdy a dalších veřejných zájmů, které byly stanoveny s ohledem na specifika konkrétní technologie, oblasti, a limity využití území, což je v souladu s požadavkem čl. 15c odst. 1 písm. b) směrnice RED III. Směrnice EIA se vztahuje na posuzování konkrétních záměrů, nikoliv na posuzování koncepcí. Záměry v akcelerační oblasti jsou v souladu s čl. 16a odst. 3 směrnice RED III a s § 28 ZOZE osvobozeny od posuzování vlivů záměru na životní prostředí (EIA); osvobození se neuplatní pouze v zákonem výslovně stanovených výjimkách, tj. při přeshraničním posuzování nebo při vysoce pravděpodobném výskytu významných nepříznivých vlivů nezjištěných při pořizování územního opatření. Právo na příznivé životní prostředí a ochranu veřejného zdraví je dáno platnou legislativou ČR a EU a je na úrovni vymezení akceleračních oblastí zajištěno postupem vymezení podle právních předpisů a stanovením odpovídajících podmínek v územním opatření; záležitosti vyplývající z návrhu konkrétního záměru budou řešeny při povolení konkrétního záměru. Zákon č. 249/2025 Sb. a stavební zákon upravují zapojení dotčených územních samosprávných celků a veřejnosti do procesu pořizování změny ÚRP a procesu pořizování územních opatření o podmínkách a zmírňujících opatřeních, včetně stanovení lhůt. Vymezení AO bylo projednáno s obcemi a veřejností v rámci veřejného projednání v souladu s § 96 stavebního zákona. Všechny obce a veřejnost měli možnost uplatnit své připomínky k návrhu Změny č. 2 ÚRP.

Poř. č.	Připomínkové místo	Číslo jednací	Článek	AO	Připomínka	Vyhodnocení
					PŘIPOMÍNKY K AKCELERAČNÍ OBLASTI AOV49 – KŘEČ 23. Nesprávný skutkový stav – vodní zdroje a hydrogeologické poměry Dokumentace SEA nesprávně tvrdí, že se v území nenacházejí ochranná pásma vodních zdrojů, a z toho dovozuje zanedbatelné vlivy na vod Současně však vůbec nezohledňuje obecní a individuální studny v lokalitách Křeč, Kozmice – Za Petrovým, Černovice – V Padělkách, Vlčev – Lišky a Svatá Anna, které slouží k zásobování obyvatel pitnou vodou. Dále návrh ignoruje toky, povrchové vody a prameniště v AOV. Nejso dostatečně stanoveny limity zakládání VTE. Je ignorován vliv výstavby a trvání základů VTE na podzemní vody a místní horninové prostřed Návrh je v rozporu s § 3 zákona č. 500/2004 Sb., správní řád, a se zákonem č. 254/2001 Sb., vodní zákon. Návrh řešení: Požaduji vypuště akcelerační oblasti AOV49 – Křeč a souvisejícího územního opatření z návrhu Změny č. 2 Územního rozvojového plánu ČR. 24. Rozpor s ochranou zemědělského půdního fondu (ZPF) Zemědělský půdní fond tvoří přibližně 78 % území AOV49. Dokumentace připouští zábor půd I. třídy ochrany v rozsahu 2,45 ha a II. tříd ochrany v rozsahu 0,27 ha, přesto vliv označuje pouze za „mírně negativní". Návrh bagatelizuje rozsah výstavby VTE a její dopady, neře nebezpečí eroze půd, a nedostatečně hodnotí možnost poškození meliorací včetně nezjištění jejich rozsahu. Návrh je v rozporu se zákonem 334/1992 Sb., o ochraně zemědělského půdního fondu, který stanoví zvýšenou ochranu nejbonitnějších půd. Návrh řešení: Požaduji vypuště akcelerační oblasti AOV49 – Křeč a souvisejícího územního opatření z návrhu Změny č. 2 Územního rozvojového plánu ČR. 25. Rozpor s ochranou lesa (PUPFL) Pozemky určené k plnění funkcí lesa (PUPFL) tvoří přibližně 22 % území AOV49. Dokumentace značně podceňuje, resp. ignoruje a nehodno rozsah zásahů spojených s výstavbou VTE a to přístupových komunikací, manipulačních ploch a související nutnou likvidaci a fragmenta lesních porostů a jejich vliv na migrační prostupnost živočichů. Návrh je v rozporu se zákonem č. 289/1995 Sb., lesní zákon, a neprokazuj existenci převažujícího veřejného zájmu. Návrh řešení: Požaduji vypuštění akcelerační oblasti AOV49 – Křeč a souvisejícího územního opatře z návrhu Změny č. 2 Územního rozvojového plánu ČR. 26. Nedostatečná ochrana přírody a biodiverzity SEA sama uvádí výskyt citlivých druhů ptáků a netopýrů, například krkavce velkého, motáka pochopa, čápa černého či netopýra rezavého Biologické hodnocení neobsahuje vliv na hnízdiště orla mořského ve Mlýnech. Nebyly však dostatečně vyhodnoceny migrační trasy ani vazb na EVL Chýnovská jeskyně (CZ0314634) v rámci Natura 2000. V blízkém okolí AOV se nachází řada chráněných oblastí, které dokumentac nezmiňuje, dále cenných mokřadů a prameništ'. Územím prochází migrační koridory zvláště chráněných druhů velkých savců a lokál biokoridory a biocentra, viz územní plán obce. Dokumentace zcela podceňuje dopady výstavby na tuto skutečnost. SEA a UO stanoví zcel nedostatečná opatření na ochranu netopýrů a ptáků. Výstavba všech UO připouštěných VTE povede k naprosté devastaci celého území ohledn dopravy obrovských dílů stavby, betonu, vybudování dostatečných přístupových komunikací. V oblasti nebyl vyhotoven ornitologický výzkum Zásadním způsobem budou narušeny migrační koridory velkých savců a lokální biokoridory a biocentra. Vyskytují se chráněné druhy rostlin živočichů neuvedené v SEA. Není dostatečná ochrana mokřadů (v UO bez ochranného pásma). V SEA je nedostatečně zjištěn rozsah mimolesn zeleně a je stanovena jeho nedostatečná ochrana. Provedeno vadné vyhodnocení vlivu na klima ze strany výstavby a provozu VTE. Návrh je rozporu se zákonem č. 114/1992 Sb., o ochraně přírody a krajiny, s § 45i téhož zákona a s dohodou EUROBATS. Návrh řešení: Požadu vyhotovení celoročního ornitologického a chiropterologického průzkumu v rozsahu odpovídajícím metodikám Agentury ochrany přírody krajiny ČR a doporučením dohody EUROBATS, a to minimálně po dobu jednoho celého biologického cyklu. Současně požaduji doplně biologického hodnocení o výskyt a migrační trasy zvláště chráněných druhů, zejména orla mořského a čápa černého, včetně vyhodnocen hnízdních, potravních a migračních vazeb v širším území. Dále požaduji úplné posouzení vlivů na EVL Chýnovské jeskyně (CZ0314634) soustavu Natura 2000, včetně kumulativních vlivů více akceleračních oblastí a vyhodnocení rizik mortality ptáků a netopýrů. Pro případ, ž uvedené vlivy na biodiverzitu a zvláště chráněné druhy nebudou spolehlivě vyloučeny, požaduji vypuštění akcelerační oblasti AOV49 – Křeč souvisejícího územního opatření z návrhu Změny č. 2 Územního rozvojového plánu ČR. 27. Nepřiměřené zásahy do krajinného rázu Dokumentace sama připouští, že VTE budou novými dominantami viditelnými na velké vzdálenosti a mohou narušit pohledové osy na kostel sv Jakuba Většího ve Křeči, hrad Choustník či historickou krajinu Sudkova Dolu. Současně nejsou dostatečně vyhodnoceny dopady na poutní míst Svatá Anna ani na tzv. Černovické vyhlídky. Obec Křeč je obklíčena z více stran v odstupové vzdálenosti 500 m. Dokumentace nehodnot kumulovaný vliv všech 4 AOV47-50, chybí vizualizace dálkových pohledů a konkrétní hodnocení dopadů na kulturní a duchovní hodnot území. Omezení výšky VTE na 250m a prezentace tohoto omezení jako zmírňujícího opatření dle SEA a UO, přičemž právě tato výška j základní příčinou zničení místního krajinného rázu, je absurdní. Návrh je v rozporu s § 12 zákona č. 114/1992 Sb., o ochraně přírody a krajiny. Návrh řešení: Požaduji doplnění podrobného hodnocení krajinného rázu, dálkových pohledů a kumulativních vizuálních dopadů větrných elektráren v širším území, zejména ve vztahu ke kostelu sv. Jakuba Většího ve Křeči, hradu Choustník, historické krajině Sudkova Dolu, poutnímu místu Svatá Anna a tzv. Černovickým vyhlídkám. Současně požaduji zpracování realistických vizualizací z obcí, významných vyhlídkových míst, kulturních památek a krajinných horizontů, včetně vyhodnocení souběhu akceleračních oblastí AOV47–AOV50 a jejich společného vlivu na charakter historické kulturní krajiny. Dále požaduji doplnění posouzení vlivů na pohledové osy, krajinné dominanty a dálkové horizonty podle § 12 zákona č. 114/1992 Sb., o ochraně přírody a krajiny. Pro případ, že významné negativní dopady na krajinný ráz a kulturně-historické hodnoty území nebudou spolehlivě vyloučeny, požaduji vypuštění akcelerační oblasti AOV49 – Křeč a souvisejícího územního opatření z návrhu Změny č. 2 Územního rozvojového plánu ČR.	

Poř. č.	Připomínkové místo	Číslo jednací	Článek	AO	Připomínka	Vyhodnocení
					PŘIPOMÍNKY K AKCELERAČNÍ OBLASTI AOV50 – OBRATAŇ 28. Nesprávný skutkový stav – vodní zdroje a hydrogeologické poměry Dokumentace SEA nesprávně uvádí, že se v území nenacházejí ochranná pásma vodních zdrojů, přestože v území existují ochranná pásma evidenčních čísel 00200410 – Obratań podzemní zdroj a 00206610 – Obratań podzemní zdroj. Současně nejsou zohledněny studny obce Pořín v lokalitě Pinach ani závislost obyvatel okolních obcí na individuálních studních. Dále návrh ignoruje toky, povrchové vody a prameniště v AOV. Nejsou dostatečně stanoveny limity zakládání VTE. Je ignorován vliv výstavby a trvání základů VTE na podzemní vody a místní horninové prostředí. Návrh je v rozporu s § 3 zákona č. 500/2004 Sb., správní řád, a se zákonem č. 254/2001 Sb., vodní zákon. Návrh řešení: Požaduji vypuštění akcelerační oblasti AOV50 – Obratań a souvisejícího územního opatření z návrhu Změny č. 2 Územního rozvojového plánu ČR. 29. Rozpor s ochranou zemědělského půdního fondu (ZPF) Zemědělský půdní fond tvoří přibližně 63,43 % území AOV50. Dokumentace připouští zábor půd I. třídy ochrany v rozsahu 1,38 ha a II. třídy ochrany v rozsahu 0,07 ha, přesto vliv označuje pouze za „mírně negativní". Návrh bagatelizuje rozsah výstavby VTE a její dopady, neřeší nebezpečí eroze půd, a nedostatečně hodnotí možnost poškození meliorací včetně nezjištění jejich rozsahu. Návrh je v rozporu se zákonem č. 334/1992 Sb., o ochraně zemědělského půdního fondu, který stanoví zvýšenou ochranu nejbonitnějších půd. Návrh řešení: Požaduji vypuštění akcelerační oblasti AOV50 – Obratań a souvisejícího územního opatření z návrhu Změny č. 2 Územního rozvojového plánu ČR. 30. Rozpor s ochranou lesa (PUPFL) Pozemky určené k plnění funkcí lesa (PUPFL) tvoří přibližně 35,29 % území AOV50. Dokumentace značně podceňuje, resp. ignoruje a nehodnotí rozsah zásahů spojených s výstavbou VTE a to přístupových komunikací, manipulačních ploch a související nutnou likvidaci a fragmentaci lesních porostů a jejich vliv na migrační prostupnost živočichů. Návrh je v rozporu se zákonem č. 289/1995 Sb., lesní zákon, a neprokazuje existenci převažujícího veřejného zájmu. Návrh řešení: Požaduji vypuštění akcelerační oblasti AOV50 – Obratań a souvisejícího územního opatření z návrhu Změny č. 2 Územního rozvojového plánu ČR. 31. Nedostatečná ochrana přírody a biodiverzity SEA sama uvádí výskyt citlivých druhů ptáků a netopýrů, například luňáka červeného, motáka pilicha, krkavce velkého a netopýra rezavého. Nebyly však dostatečně vyhodnoceny migrační trasy, nadregionální biokoridor Čunkovský potok – Pařezitý, Roštejn ani vazby na EVL Chýnovská jeskyně (CZ0314634) v rámci Natura 2000. V blízkém okolí AOV se nachází řada chráněných oblastí, které dokumentace nezmiňuje, dále cenných mokřadů a prameniště. Územím prochází migrační koridory zvláště chráněných druhů velkých savců a lokální biokoridory a biocentra, viz územní plán obce. Dokumentace zcela podceňuje dopady výstavby na tuto skutečnost. SEA a UO stanoví zcela nedostatečná opatření na ochranu netopýrů a ptáků. Výstavba všech UO připouštěných VTE povede k naprosté devastaci celého území ohledně dopravy obrovských dílů stavby, betonu, vybudování dostatečných přístupových komunikací. V oblasti nebyl vyhotoven ornitologický výzkum. Zásadním způsobem budou narušeny migrační koridory velkých savců a lokální biokoridory a biocentra. Vyskytují se chráněné druhy rostlin a živočichů neuvedené v SEA. Není dostatečná ochrana mokřadů (v UO bez ochranného pásma). V SEA je nedostatečně zjištěn rozsah mimolesní zeleně a je stanovena jeho nedostatečná ochrana. Provedeno vadné vyhodnocení vlivu na klima ze strany výstavby a provozu. Návrh je v rozporu se zákonem č. 114/1992 Sb., o ochraně přírody a krajiny, s § 45i téhož zákona a s dohodou EUROBATS. Návrh řešení: Navrhuji vyhotovení celoročního ornitologického a chiropterologického průzkumu v rozsahu odpovídajícím metodikám Agentury ochrany přírody a krajiny ČR a doporučením dohody EUROBATS, a to minimálně po dobu jednoho celého biologického cyklu. Dále navrhuji doplnění biologického hodnocení o podrobné vyhodnocení migračních tras ptáků a netopýrů, včetně posouzení funkčnosti nadregionálního biokoridoru Čunkovský potok – Pařezitý – Roštejn a kumulativních vlivů více akceleračních oblastí v širším území. Současně navrhuji úplné posouzení vlivů na EVL Chýnovská jeskyně (CZ0314634) a soustavu Natura 2000 podle § 45i zákona č. 114/1992 Sb., o ochraně přírody a krajiny, včetně vyhodnocení rizik mortality ptáků a netopýrů. Pro případ, že významné negativní vlivy na biodiverzitu, migrační prostupnost krajiny a zvláště chráněné druhy nebudou spolehlivě vyloučeny, navrhuji vypuštění akcelerační oblasti AOV50 – Obratań a souvisejícího územního opatření z návrhu Změny č. 2 Územního rozvojového plánu ČR. 32. Nepřiměřené zásahy do krajinného rázu Dokumentace sama připouští, že VTE budou novými dominantami viditelnými na velké vzdálenosti a mohou narušit pohledové vazby na hrad Kámen, hrad Choustník, hrad Šelmberk a tvrz Sudkův Důl. Současně nejsou dostatečně vyhodnoceny dopady na krajinné oblasti Pacovsko a Táborsko-Soběslavsko ani na pohledové horizonty Josafatského údolí. Dokumentace nehodnotí kumulovaný vliv všech 4 AOV47-50, chybí vizualizace dálkových pohledů a konkrétní hodnocení dopadů na kulturní a duchovní hodnoty území. Omezení výšky VTE na 250m a prezentace tohoto omezení jako zmírňujícího opatření dle SEA a UO, přičemž právě tato výška je základní příčinou zničení místního krajinného rázu, je absurdní. Návrh je v rozporu s § 12 zákona č. 114/1992 Sb., o ochraně přírody a krajiny. Návrh řešení: Navrhuji doplnění podrobného hodnocení krajinného rázu, dálkových pohledů a kumulativních vizuálních dopadů větrných elektráren v širším území, zejména ve vztahu k hradu Kámen, hradu Choustník, hradu Šelmberk, tvrzi Sudkův Důl a významným krajinným horizontům Josafatského údolí. Dále navrhuji zpracování realistických vizualizací z obcí, vyhlídkových míst, kulturních památek a pohledových os, včetně vyhodnocení souběhu akceleračních oblastí AOV47–AOV50 a jejich společného vlivu na charakter historické kulturní krajiny. Současně navrhuji doplnění posouzení vlivů na krajinné oblasti Pacovsko a Táborsko-Soběslavsko podle § 12 zákona č. 114/1992 Sb., o ochraně přírody a krajiny, včetně vyhodnocení dopadů na dálkové pohledy a krajinné dominanty. Pro případ, že významné negativní dopady na krajinný ráz a kulturně-historické hodnoty území nebudou spolehlivě vyloučeny, navrhuji vypuštění akcelerační oblasti AOV50 – Obratań a souvisejícího územního opatření z návrhu Změny č. 2 Územního rozvojového plánu ČR.	

Poř. č.	Připomínkové místo	Číslo jednací	Článek	AO	Připomínka	Vyhodnocení
					PŘIPOMÍNKY K AKCELERAČNÍM OBLASTEM AOV47 + AOV48 + AOV49 + AOV50 33–36. Absence kumulativních a synergických vlivů Dokumentace nehodnotí souběžné působení akceleračních oblastí AOV47, AOV48, AOV49 a AOV50, přestože společně vytvářejí souvislý pás větrných elektráren v krajině. Chybí vyhodnocení souběhu hluku, světelného znečištění, překážkového leteckého značení, fragmentace (devastace) lesů a krajiny a souběhu s koridorem vedení V406/407 Kočín–Mírovka. Návrh je v rozporu se zák. č. 100/2001 Sb., o posuzování vlivů na životní prostředí (zejména s § 10g), a se směrnicí 2001/42/ES. Dále chybí vyhodnocení zablokování územního rozvoje obcí a jejich obklíčení plánovanou výstavbou. Návrh řešení: Požaduji doplnění plného kumulativního a synergického posouzení všech akceleračních oblastí AOV47–AOV50 včetně souběhu s koridorem V406/407 Kočín–Mírovka, případně vypuštění všech akceleračních oblastí AOV47–AOV50 a souvisejících územních opatření z návrhu Změny č. 2 Územního rozvojového plánu ČR. 37–40. Rizika pro bezpečnost, letectví a IZS V území se nachází jev ÚAP 119 – Zájmové území Ministerstva obrany, který podmiňuje umisťování vysokých staveb dalším posouzením. Uo neobsahuje vyhodnocení vlivu na letecký provoz. Dokumentace současně nehodnotí dopady souvislého pásu VTE na zásahy vrtulníků integrovaného záchranného systému v lesním území. Nalézá se zde pásmo nízkého přeletu TSA 27 a to v bezprostřední blízkosti, v k.ú. Chválkov u KnL. dokonce v přímém dotyku. Postup je v rozporu se zákonem č. 49/1997 Sb., o civilním letectví, a se zákonem č. 239/2000 Sb., o integrovaném záchranném systému. Návrh řešení: Požaduji doplnění odborného posouzení vlivů akcelerační oblasti na bezpečnost leteckého provozu, obranu státu a fungování integrovaného záchranného systému, zejména s ohledem na jev ÚAP 119 – Zájmové území Ministerstva obrany. Dále navrhuji vyhodnocení dopadů souvislého pásu větrných elektráren na zásahy vrtulníků integrovaného záchranného systému, letecké hašení lesních požárů, zdravotnickou záchrannou službu a další složky IZS v lesním území. Současně navrhuji doplnění závazných stanovisek Ministerstva obrany, Úřadu pro civilní letectví, Řízení letového provozu ČR a složek IZS k umístění větrných elektráren v dotčeném území. Pro případ, že uvedené vlivy nebudou spolehlivě vyloučeny, požaduji vypuštění všech akceleračních oblastí AOV47–AOV50 a souvisejících územních opatření z návrhu Změny č. 2 Územního rozvojového plánu ČR. 41–44. Nesouhlas obcí a veřejnosti Dotčené obce přijaly nesouhlasná usnesení s vymezením akceleračních oblastí. Současně proběhlo referendum ve městě Černovice, které vyjádřilo nesouhlas občanů s výstavbou VTE. V obci Radenín byla podána petice proti vymezení AOV podepsaná 251 občany. Současně byla podána petice na Jihočeský kraj a Kraj Vysočinu za všechny čtyři akcelerační oblasti AOV47–AOV50 s přibližně 3.500 podpisy, což potvrzuje zásadní nesouhlas veřejnosti i samospráv, lze shrnout, že minimálně 2/3 trvale hlášených obyvatel celé oblasti jsou proti zřízení AOV47 plus uživatelé a vlastníci nemovitostí v území. Tvorba návrhu proběhla bez účasti obcí a veřejnosti, lhůta poskytnutá k připomínkám je zcela neadekvátní. Návrh je tak v rozporu s principem samosprávy a požadavky Aarhuské úmluvy. Návrh řešení: Požaduji respektování principu samosprávy a vypuštění akceleračních oblastí AOV47–AOV50 a souvisejících územních opatření z návrhu Změny č. 2 Územního rozvojového plánu ČR.	

Poř. č.	Připomínkové místo	Číslo jednací	Článek	AO	Připomínka	Vyhodnocení
					PŘIPOMÍNKY K AKCELERAČNÍM OBLASTEM AOV24 + AOV47 + AOV48 + AOV49 + AOV50 45–49. Nepřezkoumatelnost návrhu Návrh pracuje pouze s modelovým předpokladem umístění větrných elektráren bez konkrétního rozmístění staveb a související infrastruktury. Bez znalosti konkrétní polohy nelze objektivně vyhodnotit hluk, dopady na veřejné zdraví, krajinný ráz ani dopady na obyvatele. Vyhodnocení vlivu SEA je proto naprosto formální. Návrh je proto nepřezkoumatelný podle § 172 zákona č. 500/2004 Sb., správní řád. Návrh řešení: Požaduji doplnění variant a modelů rozmístění větrných elektráren, přístupových komunikací a související infrastruktury, případně vypuštění všech akceleračních oblastí AOV24 + AOV47 + AOV48 + AOV49 + AOV50 a souvisejících územních opatření z návrhu Změny č. 2 Územního rozvojového plánu ČR. 50–54. Nepřípustné odkládání posouzení vlivů Klíčové vlivy na veřejné zdraví, hluk, vibrace, flicker efekt, ptáky a netopýry nejsou posouzeny nyní, ale až v budoucích navazujících řízeních nebo v monitoringu po realizaci záměru. Tím dochází k přenesení podstatných otázek mimo fázi SEA, kdy již nebude možné ovlivnit samotné vymezení území. Postup je v rozporu se zásadou prevence a se zákonem č. 100/2001 Sb. Návrh řešení: Požaduji doplnění posouzení vlivů již ve fázi SEA, zejména v oblasti veřejného zdraví, hluku, flicker efektu a vlivů na biodiverzitu. Případně vypuštění všech akceleračních oblastí AOV24 + AOV47 + AOV48 + AOV49 + AOV50 a souvisejících územních opatření z návrhu Změny č. 2 Územního rozvojového plánu ČR. 55–59. Nedostatečné posouzení vlivů na veřejné zdraví Dokumentace neobsahuje konkrétní akustickou studii ani posouzení infrazvuku, amplitudové modulace a stroboskopického efektu. Současně připouští obytnou nebo rekreační zástavbu ve vzdálenostech okolo 500 m od hranic AOV, přičemž ve velmi mnoha případech se zejména obytné nebo rekreační objekty nacházejí přímo na hranici akceleračních oblastí nebo ve vzdálenostech kratších než 500 m. Dokumentace současně nehodnotí kumulativní zdravotní dopady souběhu více akceleračních oblastí AOV47–AOV50 na obyvatele dotčených obcí. Návrh je v rozporu se zákonem č. 258/2000 Sb., o ochraně veřejného zdraví, a s nařízením vlády č. 272/2011 Sb. Návrh řešení: Požaduji zpracování plného hodnocení zdravotních rizik (HRA), detailní akustické studie a posouzení infrazvuku, vibrací, amplitudové modulace a flicker efektu. Současně požaduji stanovení minimální odstupové vzdálenosti větrných elektráren od zastavitelného území, obytné a rekreační zástavby v rozsahu nejméně šestinásobku celkové výšky větrné elektrárny (6× výška VTE), nejméně však vždy 1km, a to s ohledem na princip předběžné opatrnosti a ochranu veřejného zdraví. Pro případ, že uvedená odstupová vzdálenost nebude stanovena, požaduji vypuštění všech akceleračních oblastí AOV24 + AOV47 + AOV48 + AOV49 + AOV50 a souvisejících územních opatření z návrhu Změny č. 2 Územního rozvojového plánu ČR. 60–64. Nedostatečné odůvodnění výběru lokality Dokumentace vůbec nevysvětluje, proč byla zvolena právě krajina s velmi vysokým podílem lesa, kvalitní zemědělské půdy a kulturních, přírodních a zejména krajinných hodnot a vůbec dané území, co bylo (objektivně a konkrétně specifikováno) vlastně podkladem a důvodem pro volbu dané lokality. Současně nejsou porovnány méně konfliktní varianty ani brownfieldy, přestože samotný ÚRP ČR deklaruje preferenci narušených území. Postup je v rozporu s principem minimalizace dopadů a s § 172 správního řádu. Návrh řešení: Požaduji vypuštění všech akceleračních oblastí AOV24 + AOV47 + AOV48 + AOV49 + AOV50 a souvisejících územních opatření z návrhu Změny č. 2 Územního rozvojového plánu ČR. 65–69. Dopady na majetek a infrastrukturu SEA nesprávně hodnotí vlivy na hmotné statky jako nulové, přestože lze očekávat zatížení místních komunikací, pokles hodnoty nemovitostí a zásahy do obecní infrastruktury. Pozemky a budovy v okolí VTE budou zcela znehodnoceny, když hlavní devizou jejich tržní hodnoty je právě zdejší naprostý klid a zachovalá krajina. V území se nachází i vodohospodářská infrastruktura, včetně vodojemů a vrtů, jejichž ochrana nebyla posouzena. Dokumentace ignoruje FVE (např. v části obce Mnich Chválkov v bezprostřední blízkosti hranice AOV47). Místní a krajské komunikace nejsou uzpůsobeny na nezbytný rozsah plánované výstavby. Dochází tak k nepřiměřenému zásahu do vlastnických práv podle čl. 11 Listiny základních práv a svobod. Návrh řešení: Navrhuji doplnění podrobného posouzení dopadů větrných elektráren na hmotné statky, místní komunikace, technickou a vodohospodářskou infrastrukturu, včetně vodojemů, vodovodních řadů a dalších zařízení sloužících k zásobování obyvatel pitnou vodou. Dále navrhuji vyhodnocení dopadů přepravy nadrozměrných komponent na stav silnic nižších tříd, mostů a obecních komunikací, včetně návrhu konkrétních opatření k ochraně infrastruktury a majetku obcí. Současně navrhuji doplnění posouzení vlivů na hodnotu nemovitostí, kvalitu bydlení a výkon vlastnických práv obyvatel dotčeného území podle čl. 11 Listiny základních práv a svobod. Pro případ, že významné negativní dopady na majetek, infrastrukturu a vlastnická práva nebudou spolehlivě vyloučeny, navrhuji vypuštění všech akceleračních oblastí AOV24 + AOV47 + AOV48 + AOV49 + AOV50 a souvisejících územních opatření z návrhu Změny č. 2 Územního rozvojového plánu ČR. 70–74. Rozpor s principem minimalizace dopadů a veřejným zájmem, rozpor s ústavním pořádkem Akcelerační oblasti mají být podle odůvodnění ÚRP ČR vymezovány v územích s nízkým konfliktním potenciálem. AOV24 + AOV47 + AOV48 + AOV49 + AOV50 vykazují vysoce konfliktní střety s ochranou vod, lesa, ZPF, biodiverzity, krajinného rázu i veřejného zdraví. Návrh proto neprokazuje proporcionalitu zásahu ani převahu veřejného zájmu nad negativními dopady. Nadto veřejný zájem na stavbě VTE a navíc	

Poř. č.	Připomínkové místo	Číslo jednací	Článek	AO	Připomínka	Vyhodnocení
					takovýmto způsobem není nikde výslovně definován. AOV a UO neodůvodněně zvýhodňují jednu skupinu subjektů před jinými konkrétně investory VTE před občany a obyvateli zasažených obcí a vlastníky nemovitostí, což je v rozporu zejména s čl. 3 odst.1, čl. 4 odst. 3,4, čl. 7, čl. 8, čl. 101 odst.1. Ústavy ČR. Návrh řešení: Požaduji doplnění řádného vyhodnocení proporcionality zásahu do území a prokázání převahy veřejného zájmu nad negativními dopady na životní prostředí, krajinu, veřejné zdraví a majetková práva obyvatel. Současně požaduji doplnění variantního posouzení méně konfliktních lokalit, včetně brownfieldů a území s nižším střetem s ochranou vod, lesa, zemědělského půdního fondu, biodiverzity a krajinného rázu. Dále požaduji přepracování návrhu tak, aby akcelerační oblasti byly vymezovány pouze v územích s prokazatelně nízkým konfliktním potenciálem v souladu s odůvodněním ÚRP ČR a principem minimalizace dopadů. Pro případ, že proporcionalita zásahu a převaha veřejného zájmu nebudou spolehlivě prokázány, požaduji vypuštění všech akceleračních oblastí AOV24 + AOV47 + AOV48 + AOV49 + AOV50 a souvisejících územních opatření z návrhu Změny č. 2 Územního rozvojového plánu ČR. 75–79. Nedostatečnost zmírňujících opatření Stanovená opatření jsou převážně obecná, formální a deklaratorní, například omezení výšky VTE na 200 nebo 250 m, a zejména odporující zjištěním v rámci SEA. Dokumentace neobsahuje konkrétní opatření pro ochranu obyvatelstva před hlukem, dalšími výše uvedenými fyzikálními jevy, světelným znečištěním nebo pro zachování migrační prostupnosti krajiny. Závěr o dostatečnosti opatření je proto nepodložený a v rozporu se zákonem č. 100/2001 Sb. Návrh řešení: Navrhuji doplnění konkrétních a závazných zmírňujících opatření pro ochranu obyvatelstva před hlukem, infrazvukem, amplitudovou modulací, vibracemi, stroboskopickým efektem a světelným znečištěním. Dále navrhuji doplnění opatření pro zachování migrační prostupnosti krajiny, ochranu ptáků a netopýrů a omezení kumulativních dopadů více akceleračních oblastí v širším území. Současně navrhuji stanovení jasných podmínek pro monitoring, kontrolu a vyhodnocování dopadů nezávislými odbornými institucemi, nikoliv pouze provozovateli větrných elektráren. Dále navrhuji stanovení minimální odstupové vzdálenosti větrných elektráren od obytné a rekreační zástavby v rozsahu nejméně šestinásobku celkové výšky větrné elektrárny (6× výška VTE), nejméně však vždy 1km. Pro případ, že účinná a konkrétní zmírňující opatření nebudou doplněna a jejich funkčnost spolehlivě prokázána, navrhuji vypuštění všech akceleračních oblastí AOV24 + AOV47 + AOV48 + AOV49 + AOV50 a souvisejících územních opatření z návrhu Změny č. 2 Územního rozvojového plánu ČR. 80–84. Vnitřní rozpory a nedostatečný monitoring SEA současně tvrdí, že kumulativní vlivy nebyly zjištěny, ale zároveň připouští jejich existenci při souběhu více AOV. Monitoring je nepřípustně navržen až po realizaci záměru a převážně v režii provozovatelů. Dokumentace je proto vnitřně rozporná a nepřezkoumatelná. Návrh řešení: Navrhuji doplnění nezávislého a transparentního systému monitoringu, který bude prováděn již před realizací záměru a následně i v průběhu provozu větrných elektráren. Dále navrhuji, aby monitoring nebyl zajišťován pouze provozovateli větrných elektráren, ale také nezávislými odbornými institucemi a orgány ochrany přírody, veřejného zdraví a životního prostředí. Současně navrhuji doplnění konkrétních metodik, rozsahu a kontrolních mechanismů monitoringu hluku, infrazvuku, mortality ptáků a netopýrů, migračních tras, krajinného rázu a kumulativních vlivů. Pro případ, že nebude zajištěn nezávislý, odborný a přezkoumatelný monitoring vlivů záměru, navrhuji vypuštění všech akceleračních oblastí AOV24 + AOV47 + AOV48 + AOV49 + AOV50 a souvisejících územních opatření z návrhu Změny č. 2 Územního rozvojového plánu ČR. 85–89. Absence variantního řešení Dokumentace neposuzuje alternativní lokality ani modely a varianty rozmístění, počtu či výšky VTE. Není prokázáno, že navržená varianta představuje řešení s nejmenšími dopady na životní prostředí a obyvatele. Není ani tvrzen a prokazován veřejný zájem zřízení AOV. Postup je v rozporu se směrnicí 2001/42/ES a zákonem č. 100/2001 Sb. Návrh řešení: Navrhuji doplnění variantního posouzení akcelerační oblasti, včetně alternativních lokalit, jiného rozmístění větrných elektráren, nižšího počtu staveb a variant s menší výškou větrných elektráren. Dále navrhuji vyhodnocení méně konfliktních řešení, zejména využití brownfieldů, narušených území a lokalit s nižším střetem s ochranou přírody, krajinného rázu, veřejného zdraví a obytné zástavby. Současně navrhuji doplnění srovnávací analýzy jednotlivých variant z hlediska dopadů na životní prostředí, veřejné zdraví, biodiverzitu, krajinný ráz a majetková práva obyvatel. Pro případ, že nebude prokázáno, že navržená varianta představuje řešení s nejmenšími dopady na životní prostředí a obyvatele, navrhuji vypuštění všech akceleračních oblastí AOV24 + AOV47 + AOV48 + AOV49 + AOV50 a souvisejících územních opatření z návrhu Změny č. 2 Územního rozvojového plánu ČR. 90–94. Nepřiměřenost zásahu do území Navržené řešení představuje brutální zásah do charakteru krajiny, kvality života obyvatel i majetkových práv a narušení jejich legitimního očekávání, že tyto hodnoty budou zachovány. Nebylo prokázáno (dokumentace se tím ani nezabývá), že negativní dopady nelze dosáhnout jiným, méně konfliktním řešením. Návrh tak nesplňuje princip proporcionality vyžadovaný správním právem i judikaturou správních soudů. Návrh řešení: Navrhuji doplnění řádného posouzení proporcionality zásahu do území, včetně vyhodnocení dopadů na krajinný ráz, kvalitu života obyvatel, veřejné zdraví, majetková práva a charakter venkovského prostředí. Dále navrhuji prokázání, že sledovaného veřejného zájmu nelze dosáhnout jiným, méně konfliktním řešením s nižšími dopady na obyvatele a životní prostředí. Současně navrhuji doplnění variantního řešení a vyhodnocení méně zatěžujících alternativ v souladu s principem proporcionality a minimalizace zásahů do práv obyvatel. Pro případ, že proporcionalita zásahu a nezbytnost navrženého řešení nebudou spolehlivě prokázány, navrhuji vypuštění všech akceleračních oblastí AOV24 + AOV47 + AOV48 + AOV49 + AOV50 a souvisejících územních opatření z návrhu Změny č. 2 Územního rozvojového plánu ČR. 95–99. Riziko lesních požárů a omezení možností hašení AOV24 + AOV47 + AOV48 + AOV49 + AOV50 se z významné části nacházejí v lesních porostech nebo v jejich bezprostřední blízkosti. Dokumentace SEA však vůbec nehodnotí rizika vzniku a šíření lesních požárů ani dopady souvislého pásu větrných elektráren na možnost zásahu jednotek požární ochrany a integrovaného záchranného systému. Dokumentace současně nehodnotí kumulativní dopad souvislého pásu cca 88 větrných elektráren v AOV47–AOV50 na krizové řízení a požární bezpečnost krajiny. V podmínkách probíhající klimatické změny a narůstajícího rizika sucha představuje rozsáhlá industrializace lesních hřebenů významné zvýšení požárního rizika v území. Návrh je v rozporu se zásadou prevence podle § 2900 občanského zákoníku, s požadavky zákona č. 133/1985 Sb., o požární ochraně, a s požadavkem řádného vyhodnocení rizik podle zákona č. 100/2001 Sb., o posuzování vlivů na životní prostředí. Návrh řešení: Požaduji doplnění podrobného posouzení požárních rizik, možností zásahu HZS a dopadů souvislého pásu větrných elektráren na letecké hašení lesních požárů, krizové řízení a evakuaci obyvatel. Současně požaduji stanovisko HZS a odborné vyhodnocení dostupnosti území pro zásahovou techniku v podmínkách rozsáhlých lesních požárů. Pro případ, že uvedená rizika nebudou spolehlivě vyloučena, požaduji vypuštění akceleračních oblastí AOV24 + AOV47 + AOV48 + AOV49 + AOV50 a souvisejících územních opatření z návrhu Změny č. 2 Územního rozvojového plánu ČR. 100. Procesní vada – neúplné zveřejnění koordinačního výkresu Proces zveřejnění návrhu Změny č. 2 ÚRP vykazuje vady, neboť koordinační výkres nebyl zveřejněn v úplné podobě a chybí zde údaje k identifikaci katastrálních parcel k přesnému určení hranice AOV. Ve zveřejněné dokumentaci absentovaly záměry FVE, přestože představují významnou součást navrhovaného využití území a mají zásadní význam pro posouzení kumulativních a synergických vlivů. Veřejnosti tak nebyla umožněna řádná orientace v návrhu ani efektivní uplatnění připomínek, čímž mohlo dojít ke zkrácení procesních práv veřejnosti. Návrh řešení: Požadujeme vypořádání této procesní vady v souladu se zásadou ochrany práv veřejnosti a transparentnosti procesu pořizování opatření obecné povahy.	

Poř. č.	Připomínkové místo	Číslo jednací	Článek	AO	Připomínka	Vyhodnocení
3222.	Kubů Jan	MMR-39148-2026-81	99ch, 99cza, 99czb, 99czc, 99czd	AOV24, AOV47, AOV48, AOV49, AOV50	Připomínky podávám: ☒ jako osoba žijící v dotčeném území ☒ jako osoba, která může být dotčena dopady návrhu (z hlediska krajiny, životního prostředí či kvality života) ☐ jako vlastník nemovitostí v dotčeném území …… ☐ jiné (podnikání v území, hospodaření na půdě nebo v lese, myslivost, rekreace) …… **III. NÁZEV ZÁMĚRU** **Akcelerační oblasti na území Jihočeského kraje (okresy Jindřichův Hradec a Tábor) a Kraje Vysočina (okres Pelhřimov): AOV24 – Lodhéřov, AOV47 – Bukovec, AOV48 – Chrbonín, AOV49 – Křeč a AOV50 – Obrataň.** **IV. DOTČENÉ ÚZEMÍ** **AOV24 – Lodhéřov** Rozloha plochy 3,9 km2, max. výkon 42 MW, max. počet věží 12, max. výška věží 200 m. Katastrální území: Lodhéřov, Studnice u Lodhéřova a Velký Ratmírov. **AOV47 – Bukovec** Rozloha plochy 11,8 km2, max. výkon 115,5 MW, max. počet věží 33, max. výška věží 250 m. Katastrální území: Březina u Deštné, Bořetín, Dobešov u Černovic, Drunče, Hojovice, Chválkov u Kamenice nad Lipou, Psárov, Tříklasovice a Vlkosovice. **AOV48 – Chrbonín** Rozloha plochy 4,9 km2, max. výkon 45,5 MW, max. počet věží 13 VTE, max. výška věží 250 m. Katastrální území: Hroby, Chrbonín, Kozmice u Chýnova, Mlýny u Choustníku, Radenín a Vlčeves. **AOV49 – Křeč** Rozloha plochy 8,4 km2, max. výkon 84 MW, max. počet věží 24, max. výška věží 200 m. Katastrální území: Bezděčín u Obratně, Černovice u Tábora, Kozmice u Chýnova, Křeč, Nové Dvory u Pořína, Střítež u Černovic a Sudkův Důl. **AOV50 – Obrataň** Rozloha plochy 6,5 km2, max. výkon 63 MW, max. počet věží 18, max. výška věží 250 m. Katastrální území: Bezděčín u Obratně, Hrobská Zahrádka, Nové Dvory u Pořína, Obrataň, Pořín a Prasetín. **V. STANOVISKO** **S návrhem Územního opatření k AOV24 – Lodhéřov, AOV47 – Bukovec, AOV48 – Chrbonín, AOV49 – Křeč a AOV50 – Obrataň (UO) zásadně nesouhlasím a požaduji jejich vyřazení ze Změny č. 2 Územního rozvojového plánu ČR, případně jejich zásadní přepracování. Návrh vykazuje závažné nedostatky z hlediska zákonnosti, ochrany životního prostředí, ochrany veřejného zdraví i ochrany práv obyvatel dotčeného území.** Návrh akceleračních oblastí AOV24 – Lodhéřov, AOV47 – Bukovec, AOV48 – Chrbonín, AOV49 – Křeč a AOV50 je v rozporu s principem předběžné opatrnosti, požadavky na ochranu veřejného zdraví, ochranu přírody a krajiny, ochranu vodních zdrojů i s zásadou proporcionality zásahu do území. Současně nebyly dostatečně vyhodnoceny kumulativní a synergické vlivy souběh akceleračních oblastí AOV47 – Bukovec, AOV48 – Chrbonín, AOV49 – Křeč a AOV50 – Obrataň a zamýšlené stavby větrných elektráren (VTE) při naplnění stanovených limitů (zejména výška a množství). Dokumentace SEA (SEA) a UO v předložené podobě není dostatečně odůvodněná, neobsahuje konkrétní odborné podklady a v řadě oblastí odkládá podstatné posouzení vlivů až do budoucích navazujících řízení. Návrh je proto nepřezkoumatelný a v rozporu s právními předpisy České republiky i Evropské unie. Současně může mít závažné dopady na krajinný ráz, biodiverzitu, vodní poměry, kulturně-historické hodnoty území i kvalitu života obyvatel. Požaduji proto především vypuštění akceleračních oblastí AOV24 – Lodhéřov, AOV47 – Bukovec, AOV48 – Chrbonín, AOV49 – Křeč a AOV50 – Obrataň a souvisejícího územního opatření z návrhu Změny č. 2 Územního rozvojového plánu ČR. Pro případ, že tomuto požadavku nebude vyhověno, požaduji zásadní přepracování návrhu, zejména doplnění plného vyhodnocení kumulativních vlivů, ochrany veřejného zdraví, ochrany PUPFL, vlivů na soustavu Natura 2000, chráněné živočichy, krajinný ráz, vodní zdroje a majetková práva obyvatel. Současně žádám, aby všechny připomínky byly řádně a individuálně vypořádány v souladu se zákonem, včetně konkrétního a přezkoumatelného odůvodnění způsobu jejich vypořádání.	**Akceptováno částečně.** **Akcelerační oblasti AOV47 – Bukovec AOV49 – Křeč byly vypuštěny. Akcelerační oblast AOV24 – Lodhéřov byla zmenšena.** Při vymezování akceleračních oblastí bylo postupováno v souladu se správním řádem a stavebním zákonem a byly opatřeny všechny relevantní podklady vyžadované právními předpisy. § 68 správního řádu se podle § 174 odst. 1 správního řádu použije pro opatření obecné povahy přiměřeně. K návrhu Změny č. 2 ÚRP a souvisejících územních opatření bylo pořízeno vyhodnocení vlivů na udržitelný rozvoj území (VVURÚ), obsahující jak vyhodnocení vlivů koncepce na životní prostředí (SEA), tak posouzení vlivů na lokality soustavy Natura 2000, zpracovaná osobami s příslušnou autorizací. Obsah VVURÚ zahrnuje všechny náležitosti požadované právními předpisy. VVURÚ nekonstatovalo žádný významný negativní vliv. Podkladem pro návrh a pro VVURÚ bylo též biologické posouzení podle § 11 odst. 3 resp. 4 ZOZE. Ochrana hodnot v území a kvality bydlení byla zajištěna zpracováním a projednáním návrhu v souladu s požadavky stavebního zákona, ZOZE a dalších právních předpisů, zohledněním výsledků biologického posouzení a průběžných výstupů z VVURÚ a zohledněním dalších podkladů, mj. dokumentu Screening území ČR z hlediska ochrany krajinného rázu (Roman Bukáček, Simona Vondráčková, 2025). Ochrana hodnot v území a kvality bydlení byla zajištěna na úrovni koncepce. Podrobnosti, které nelze na úrovni koncepce řešit (např. prokázání splnění hlukových limitů záměrem) budou řešeny na úrovni konkrétních záměrů v souladu se stavebním zákonem, ZOZE a dalšími právními předpisy. Zadání Změny č. 2 ÚRP schválené vládou ČR nepožadovalo variantní řešení. Vlivy návrhu, včetně kumulativních vlivů, byly posouzeny na úrovni koncepce v rámci VVURÚ. Proběhlo hodnocení nulové varianty (platné znění ÚRP) vůči navrhované variantě (Změna č. 2 ÚRP). Při návrhu akceleračních oblastí byla brána v úvahu kritéria uvedená v článku 15c odst. 1 písm. a) bod i) směrnice RED III, resp. § 4 odst. 3 ZOZE. Uvedená ustanovení právních předpisů uvádějí typy území, kde má být vymezení akceleračních oblastí upřednostněno, nevylučují tedy vymezení akcelerační oblasti i v jiných typech území. Akcelerační oblasti pro VTE nebylo ve většině případů možno vymezit pouze v územích uvedených výše, a to zejména z důvodů, že technologie větrných elektráren vyžaduje značné rozestupy (v řádu stovek metrů) mezi jednotlivými zařízeními. Akcelerační oblasti umožňující výstavbu většího počtu stožárů proto zabírají rozsáhlé území, podmínkou pak je i dostatečný větrný potenciál. Ve Změně č. 2 ÚRP nebyly i s ohledem na jejich celostátní význam navrhovány oblasti pro VTE menší než 2,5 km^2. Zároveň není

Poř. č.	Připomínkové místo	Číslo jednací	Článek	AO	Připomínka	Vyhodnocení
					VI. PŘIPOMÍNKY K AKCELERAČNÍM OBLASTEM AOV24, AOV47, AOV48, AOV49 a AOV50 **PŘIPOMÍNKY K AKCELERAČNÍ OBLASTI AOV24 – LODHÉŘOV** 1. Nesprávně zjištěný skutkový stav – ochranná pásma vodních zdrojů, rozpor s ochranou vod Dokumentace SEA nesprávně uvádí, že se v území nenacházejí ochranná pásma vodních zdrojů, přestože v území existuje ochranné pásmo evidenčního čísla 00242303 – Pluhův Žďár podzemní S1, S2. Současně není zohledněna závislost obyvatel na individuálních studních. Obec Lodhéřov a zejména místní část Studnice se dlouhodobě potýkají s nedostatkem pitné vody ve studních a s omezeným zásobováním obyvatel pitnou vodou. Dále návrh ignoruje toky, povrchové vody a prameniště v AOV. Nejsou dostatečně stanoveny limity zakládání VTE. Je ignorován vliv výstavby a trvání základů VTE na podzemní vody a místní horninové prostředí. Návrh je v rozporu s § 3 zákona č. 500/2004 Sb., správní řád, a se zákonem č. 254/2001 Sb., vodní zákon. Návrh řešení: Požaduji vypuštění akcelerační oblasti AOV24 – Lodhéřov a souvisejícího územního opatření z návrhu Změny č. 2 Územního rozvojového plánu ČR. 2. Rozpor s ochranou zemědělského půdního fondu (ZPF) Zemědělský půdní fond tvoří přibližně 70 % území AOV24. Dokumentace připouští zábor půd I. třídy ochrany v rozsahu 0,08 ha a II. třídy ochrany v rozsahu 0,59 ha, přesto vliv označuje pouze za „mírně negativní". Návrh bagatelizuje rozsah výstavby VTE a její dopady, neřeší nebezpečí eroze půd, a nedostatečně hodnotí možnost poškození meliorací včetně nezjištění jejich rozsahu. Návrh je v rozporu se zákonem č. 334/1992 Sb., o ochraně zemědělského půdního fondu, který stanoví zvýšenou ochranu nejbonitnějších půd. Návrh řešení: Požaduji vypuštění akcelerační oblasti AOV24 – Lodhéřov a souvisejícího územního opatření z návrhu Změny č. 2 Územního rozvojového plánu ČR. 3. Rozpor s ochranou lesa (PUPFL) Pozemky určené k plnění funkcí lesa (PUPFL) tvoří přibližně 30 % území AOV24, tedy téměř třetinu celé oblasti. Dokumentace značně podceňuje a nehodnotí rozsah zásahů spojených s výstavbou VTE a to přístupových komunikací, manipulačních ploch a nutnou související likvidací a fragmentací lesních porostů a jejich vliv na migrační prostupnost živočichů.. Návrh je v rozporu se zákonem č. 289/1995 Sb., lesní zákon, a neprokazuje existenci převažujícího veřejného zájmu. Návrh řešení: Požaduji vypuštění akcelerační oblasti AOV24 – Lodhéřov a souvisejícího územního opatření z návrhu Změny č. 2 Územního rozvojového plánu ČR. 4. Nedostatečná ochrana přírody a biodiverzity SEA sama uvádí výskyt citlivých druhů ptáků a netopýrů, například čápa černého, motáka pochopa, motáka pilicha, krkavce velkého nebo netopýra rezavého. Nebyly však dostatečně vyhodnoceny migrační trasy ani možné dopady na CHKO Třeboňsko. Chybí potvrzený výskyt orla mořského a čápa černého. V oblasti nebyl vyhotoven ornitologický výzkum. Posouzení pro SEA trvalo jen 5 měsíců a není proto dostatečné. SEA a ÚO stanoví zcela nedostatečná opatření na ochranu netopýrů a ptáků. Postup je v rozporu se zákonem č. 114/1992 Sb., o ochraně přírody a krajiny. Návrh řešení: Požaduji vyhotovení celoročního ornitologického a chiropterologického průzkumu, včetně vyhodnocení migračních tras ptáků a netopýrů, kumulativních vlivů a dopadů na CHKO Třeboňsko. Současně požaduji doplnění biologických průzkumů o výskyt zvláště chráněných druhů, zejména orla mořského a čápa černého, a následné nové vyhodnocení vlivů v rámci SEA. Pro případ, že uvedené nedostatky nebudou řádně odstraněny, požaduji vypuštění akcelerační oblasti AOV24 – Lodhéřov a souvisejícího územního opatření z návrhu Změny č. 2 Územního rozvojového plánu ČR. 5. Nedostatečné posouzení vlivů na veřejné zdraví Dokumentace neobsahuje konkrétní akustickou studii ani posouzení infrazvuku, amplitudové modulace, vibrací a stroboskopického efektu a současně nehodnotí celkové zatížení území z hlediska souběhu těchto vlivů. Současně sama připouští riziko obtěžování v okrajové zástavbě Lodhéřova v noční době. Vzhledem k reliéfu kotliny, ve které Lodhéřov leží, existuje riziko odrazů a zesílení akustického tlaku. Návrh je v rozporu se zákonem č. 258/2000 Sb., o ochraně veřejného zdraví, a s nařízením vlády č. 272/2011 Sb. Návrh řešení: Požaduji zpracování detailní akustické studie a plného hodnocení zdravotních rizik (HRA), které posoudí hluk, infrazvuk, amplitudovou modulaci, stroboskopický efekt a kumulativní vlivy větrných elektráren na obyvatele Lodhéřova a okolních sídel, a to včetně noční doby. Současně požaduji vyhodnocení vlivu reliéfu kotliny na šíření hluku, vznik odrazů a možné zesilování akustického tlaku v zastavěném území. Dále požaduji stanovení minimální odstupové vzdálenosti větrných elektráren od obytné a rekreační zástavby v rozsahu nejméně v rozsahu nejméně šestinásobku celkové výšky větrné elektrárny (6× výška VTE), nejméně však vždy 1km. Pro případ, že uvedené vlivy nebudou spolehlivě vyloučeny, požaduji vypuštění akcelerační oblasti AOV24 – Lodhéřov a souvisejícího územního opatření z návrhu Změny č. 2 Územního rozvojového plánu ČR. 6. Rizika pro bezpečnost, letectví a IZS V území se nachází jev ÚAP 119 – Zájmové území Ministerstva obrany, který podmiňuje umisťování vysokých staveb dalším posouzením. Do území zasahuje Grid ATZ a ochranné pásmo letiště LKJH Jindřichův Hradec. Dokumentace současně nehodnotí dopady souvislého pásu VTE na zásahy vrtulníků integrovaného záchranného systému v lesním území. Postup je v rozporu se zákonem č. 49/1997 Sb., o civilním letectví, a se zákonem č. 239/2000 Sb., o integrovaném záchranném systému. Návrh řešení: Požaduji doplnění odborného posouzení vlivů akcelerační oblasti AOV24 – Lodhéřov na bezpečnost leteckého provozu, obranu státu a fungování integrovaného záchranného systému, zejména s ohledem na jev ÚAP 119 – Zájmové území Ministerstva obrany, Grid ATZ a ochranné pásmo letiště LKJH Jindřichův Hradec. Současně požaduji vyhodnocení dopadů souvislého pásu větrných elektráren na zásahy vrtulníků IZS, letecké hašení lesních požárů, zdravotnické záchranné služby a policejních vrtulníků, včetně posouzení bezpečnosti letových koridorů a omezení manévrovacích možností v lesním území. Dále požaduji stanoviska Ministerstva obrany, Úřadu pro civilní letectví, Řízení letového provozu ČR a složek IZS k umístění větrných elektráren v daném území. Pro případ, že uvedené bezpečnostní a letecké vlivy nebudou spolehlivě vyloučeny, požaduji vypuštění akcelerační oblasti AOV24 – Lodhéřov a souvisejícího územního opatření z návrhu Změny č. 2 Územního rozvojového plánu ČR. 7. Nepřiměřené zásahy do krajinného rázu	žádoucí akcelerační oblasti pro VTE umisťovat v těsné blízkosti obydleného území, což značně limituje využití brownfieldů a dalších zastavěných ploch. Předpokládaný výkon záměrů umístitelných v akcelerační oblasti byl v souladu s § 7 odst. 3 ZOZE stanoven odborným odhadem. Přesný výkon, počet, umístění a výšku věží VTE nelze určit bez znalosti konkrétního záměru. Vymezením akcelerační oblasti není povolen konkrétní záměr. Smyslem vymezení akcelerační oblasti a stanovení podmínek v územním opatření není nahradit úvahu stavebníka o tom, v jaké přesné poloze či kapacitě chce v AO svůj záměr zrealizovat. Návrh obsahuje celou řadu podmínek a zmírňujících opatření pro každou AOV k předejití možným střetům budoucích záměrů s jinými veřejnými zájmy a v souladu se ZOZE řeší prostřednictvím územního opatření požadavky na budoucí záměry v mnohem větší podrobnosti, než kdyby došlo jen k vymezení plochy či koridoru pro OZE v ÚRP. Kumulativní posouzení vlivů na životní prostředí a veřejné zdraví bylo v rámci SEA provedeno pro každou AO (viz karty AO v příloze č. 2 SEA) i pro Změnu č. 2 ÚRP jako celek. Kumulativní vlivy na krajinný ráz je možno stanovit tam, kde existují prostorově a výškově obdobné stavby a záměry, jinak postrádá hodnocení kumulace smysl. Problematika ochrany ptáků byla řešena během vymezování akceleračních oblastí takto: 1) Podle § 4 zákona č. 249/2025 Sb. (ZOZE) nelze akcelerační oblast vymezit na území evropsky významné lokality a ptačí oblasti. 2) V rámci zpracování návrhu Změny č. 2 ÚRP byly využity mapy citlivosti ptáků vůči výstavbě VTE zpracované podle metodiky BirdLife International Českou společností ornitologickou (https://www.birdlife.cz/mapa-citlivosti-ptaku-vuci-vystavbe-vetrnych-elektraren-v-cesku-novy-nastroj-pro-udrzitelne-planovani/). Na základě map citlivosti nebyla do akceleračních oblastí zařazena území s extrémním a vysokým rizikem střetů ptáků s VTE. 3) Dále bylo pro jednotlivé akcelerační oblasti zpracováno biologické posouzení podle § 11 odst. 3, resp. 4 ZOZE. Výsledky posouzení byly respektovány při vymezení akceleračních oblastí a na jejich základě byly stanoveny podmínky a zmírňující opatření implementovaná do územních opatření. Jedná se o podmínky pro ochranu významných biotopů, eliminaci negativních vlivů během hnízdního období, monitoring mortality ptáků, využití detekčních systémů, selektivních odstávek a dalších technických opatření ke snižování kolizního rizika ptáků a VTE. 4) Následně proběhlo vyhodnocení vlivu návrhu Změny č. 2 ÚRP na udržitelný rozvoj území, jehož součástí je vyhodnocení vlivu na životní prostředí (SEA) a vyhodnocení vlivů na lokality

Poř. č.	Připomínkové místo	Číslo jednací	Článek	AO	Připomínka	Vyhodnocení
					Dokumentace sama připouští, že VTE budou novými výškovými dominantami viditelnými na velké vzdálenosti. Dotčeno může být působení kulturně-historických dominant, zejména zámku Červená Lhota a městské památkové rezervace Jindřichův Hradec, včetně významných pohledových vazeb. Chybí vizualizace dálkových pohledů a konkrétní hodnocení dopadů na kulturní a duchovní hodnoty území. Návrh je v rozporu s § 12 zákona č. 114/1992 Sb., o ochraně přírody a krajiny. Návrh řešení: Požaduji doplnění podrobného hodnocení krajinného rázu, vizualizace dálkových pohledů a vizuálních dopadů větrných elektráren na kulturně-historické dominanty území, zejména zámek Červená Lhota, městskou památkovou rezervaci Jindřichův Hradec a související pohledové osy a krajinné horizonty. Současně požaduji zpracování vizualizací z významných vyhlídkových míst, památkově chráněných území a dálkových pohledů, včetně vyhodnocení kumulativních vizuálních dopadů s dalšími záměry větrných elektráren v širším území. Dále požaduji posouzení souladu návrhu s ochranou kulturní krajiny a charakteru historického krajinného rázu podle § 12 zákona č. 114/1992 Sb., o ochraně přírody a krajiny. Pro případ, že významné negativní dopady na krajinný ráz a kulturně-historické hodnoty území nebudou spolehlivě vyloučeny, požaduji vypuštění akcelerační oblasti AOV24 – Lodhéřov a souvisejícího územního opatření z návrhu Změny č. 2 Územního rozvojového plánu ČR. 8. Podlimitní AOV Akcelerační oblast AOV24 Lodhéřov vykazuje dle podkladů předpokládaný instalovaný výkon pouze cca 42 MW, čímž nesplňuje limit „nad 50 MW“ stanovený v odůvodnění Změny č. 2 ÚRP pro vymezování akceleračních oblastí celostátního významu. Vymezení AOV24 je proto v rozporu s vlastním odůvodněním pořizovatele a postrádá zákonnou i věcnou konzistenci. Návrh řešení: Požaduji vypuštění akcelerační oblasti AOV24 – Lodhéřov a souvisejícího územního opatření z návrhu Změny č. 2 Územního rozvojového plánu ČR. 9. Nesouhlas obce a veřejnosti Dotčená obec přijala nesouhlasné usnesení s vymezením akcelerační oblasti. Současně byla podána petice proti AOV24 s podpisy většiny místních občanů. Návrh je tak v rozporu s principem samosprávy a požadavky Aarhuské úmluvy. Návrh řešení: Požaduji vypuštění akcelerační oblasti AOV24 – Lodhéřov a souvisejícího územního opatření z návrhu Změny č. 2 Územního rozvojového plánu ČR.	soustavy Natura 2000. Nebyly identifikovány významné negativní vlivy na populace ptáků, které by bránily vymezení akcelerační oblasti. 5) Na základě stanovisek dotčených orgánů a připomínek veřejnosti byla do územního opatření doplněna podmínka vymezující biologický dozor ve fázi přípravy a realizace VTE, jehož účelem bude eliminovat nebo významně snížit negativní vlivy na zvláště chráněné druhy ptáků. Pro vymezení akceleračních oblastí byla využita vrstva území významných pro netopýry dle podkladů ČESON i výskyt netopýrů hodnocený v rámci biologického posouzení a vyhodnocení SEA. Ochrana netopýrů je dále zajištěna souborem preventivních a provozních opatření, zejména povinností sezónních odstávek v období zvýšeného rizika mortality, využíváním technických prostředků ke snižování kolizního rizika a následným monitoringem letové aktivity netopýrů. Výskyt přírodních biotopů byl ověřen během provedeného biologického posouzení. Zdrojem informací byla kromě terénního průzkumu zejména průběžně aktualizovaná vrstva mapování biotopů spravovaná Agenturou ochrany přírody a krajiny ČR, která spojitě pokrývá celé území České republiky. Na základě zjištěných skutečností byly následně autorizovanou osobou podle § 45j zákona č. 114/1992 Sb., o ochraně přírody a krajiny, v rámci územního opatření pro danou akcelerační oblast stanoveny podmínky na eliminaci či kompenzaci případných negativních vlivů záměrů OZE. Plošně rozsáhlejší výskyty kvalitních přírodních biotopů nebyly do vymezení akceleračních oblastí zahrnovány. Vliv umístění akceleračních oblastí na prostupnost krajiny a migraci velkých savců byl posuzován v rámci vyhodnocení vlivů návrhu Změny č. 2 ÚRP na udržitelný rozvoj území, jehož součástí je i vyhodnocení vlivů na životní prostředí (SEA) a vyhodnocení vlivů na lokality soustavy Natura 2000. Provedená hodnocení konstatovala, že vliv vymezených akceleračních oblastí (AO) na migraci zvláště chráněných druhů savců není významně negativní, nedojde k významnému bariérovému efektu. Pro ochranu zvláště chráněných druhů velkých savců (rys, vlk, medvěd a los) vymezila Agentura ochrany přírody a krajiny ČR propojenou soustavu ploch a koridorů – tzv. biotop vybraných zvláště chráněných druhů velkých savců, který je součástí územně analytických podkladů (ÚAP). Tyto podklady byly při navrhování AO respektovány, tzv. jádrová území byla z návrhu AO zcela vyloučena a pro koridory je v rámci územních opatření stanovena podmínka zaručující zachování prostupnosti. Několik akceleračních oblastí bylo v rámci úpravy návrhu po společném jednání a veřejném projednání vypuštěno z důvodu minimalizace průniku akceleračních oblastí a migračních koridorů.

Poř. č.	Připomínkové místo	Číslo jednací	Článek	AO	Připomínka	Vyhodnocení
					PŘIPOMÍNKY K AKCELERAČNÍ OBLASTI AOV47 – BUKOVEC 10. Nesprávně zjištěný skutkový stav – ochranná pásma vodních zdrojů, rozpor s ochranou vod Dokumentace SEA nesprávně uvádí, že se v území nenacházejí ochranná pásma vodních zdrojů, přestože v území existují ochranná pásma evidenčního čísla 00299703 – Drunče, Březina (vrt S01) a 00323810 – Hojovice (studna S). Současně nejsou zohledněny další využívané zdroje pitné vody v Psárově a Bořetíně (zejména stávající obecní vrt o hloubce 50m a vodojem, oboje ve vzdálenosti do 300m od hranice AOV47, dtto plánovaný obecní vrt a přívod k vodojemu) ani závislost obyvatel na individuálních studních. Dále návrh ignoruje toky, povrchové vody a prameniště v AOV. Nejsou dostatečně stanoveny limity zakládání VTE. Je ignorován vliv výstavby a trvání základů VTE na podzemní vody a místní hornínové prostředí. Není zjištěn rozsah poddolovaných oblastí. Návrh je v rozporu s § 3 zákona č. 500/2004 Sb., správní řád, a se zákonem č. 254/2001 Sb., vodní zákon. Návrh řešení: Požaduji vypuštění akcelerační oblasti AOV47 – Bukovec a souvisejícího územního opatření z návrhu Změny č. 2 Územního rozvojového plánu ČR. 11. Rozpor s ochranou zemědělského půdního fondu (ZPF) Zemědělský půdní fond tvoří přibližně 48,32 % území AOV47. Dokumentace připouští zábor půd I. třídy ochrany v rozsahu 2,31 ha a II. třídy ochrany v rozsahu 0,10 ha, přesto vliv označuje pouze za „mírně negativní“. Návrh bagatelizuje rozsah výstavby VTE a její dopady, neřeší nebezpečí eroze půd, a nedostatečně hodnotí možnost poškození meliorací včetně nezjištění jejich rozsahu. Návrh je v rozporu se zákonem č. 334/1992 Sb., o ochraně zemědělského půdního fondu, který stanoví zvýšenou ochranu nejbonitnějších půd. Návrh řešení: Požaduji vypuštění akcelerační oblasti AOV47 – Bukovec a souvisejícího územního opatření z návrhu Změny č. 2 Územního rozvojového plánu ČR. 12. Rozpor s ochranou lesa (PUPFL) Pozemky určené k plnění funkcí lesa (PUPFL) tvoří přibližně 51,58 % území AOV47, tedy více než polovinu celé oblasti. Dokumentace značně podceňuje, resp. ignoruje a nehodnotí rozsah zásahů spojených s výstavbou VTE a to přístupových komunikací, manipulačních ploch a související nutnou likvidaci a fragmentaci lesních porostů a jejich vliv na migrační prostupnost živočichů. Návrh je v rozporu se zákonem č. 289/1995 Sb., lesní zákon, a neprokazuje existenci převažujícího veřejného zájmu. Návrh řešení: Požaduji vypuštění akcelerační oblasti AOV47 – Bukovec a souvisejícího územního opatření z návrhu Změny č. 2 Územního rozvojového plánu ČR. 13. Nedostatečná ochrana přírody a biodiverzity V blízkém okolí AOV 47 se nachází řada chráněných oblastí, dokumentace nezmiňuje PP Huťský potok (vzdálenost cca 2.000 m, ochranné pásmo 330 ha), dále cenných mokřadů a prameniště, dále významný biotop u rybníka Táta poblíž hranice AOV. SEA sama uvádí výskyt citlivých druhů ptáků a netopýrů, například motáka pilicha, datla černého nebo netopýra rezavého, a dalších druhů netopýrů, neuvádí však, že tyto výskyty jsou významné v samotné AOV, nejen v jejím blízkém okolí. Nálezy netopýrů dle ČESON jsou dle jeho evidence přímo v AOV47 (Bořetín) a dále v blízkém okolí (Předboř, Choustník, Dobešov u Černovic, Lidmaň, Těmice). Nebyly dostatečně vyhodnoceny migrační trasy ani možné dopady na EVL Chýnovské jeskyně (CZ0314634) v rámci soustavy Natura 2000. Středem celého území prochází migrační koridory zvláště chráněných druhů velkých savců a lokální biokoridory a biocentra, viz územní plány všech obcí v AOV. Dokumentace zcela podceňuje dopady výstavby na tuto skutečnost. SEA a UO stanoví zcela nedostatečná opatření na ochranu netopýrů a ptáků. Výstavba 33 VTE povede k naprosté devastaci celého území ohledně dopravy obrovských dílů stavby, betonu, vybudování dostatečných přístupových komunikací na zalesněný střed celé AOV 47. Chybí potvrzený výskyt orla mořského, sokola stěhovavého, luňáka červeného, ledňáčka říčního, čápa černého. V oblasti nebyl vyhotoven ornitologický výzkum. Zásadním způsobem budou narušeny migrační koridory velkých savců a lokální biokoridory a biocentra. Vyskytují se chráněné druhy vachta trojlistá, prstnatec májový, skokan skřehotavý, kuňka obecná. Není dostatečná ochrana mokřadů (v UO bez ochranného pásma). V SEA je nedostatečně zjištěn rozsah mimolesní zeleně a je stanovena jeho nedostatečná ochrana. Provedeno vadné vyhodnocení vlivu na klima ze strany výstavby a provozu VTE. Posouzení pro SEA trvalo jen 5 měsíců a není proto dostatečné. Postup je v rozporu se zákonem č. 114/1992 Sb., o ochraně přírody a krajiny, a s mezinárodní dohodou EUROBATS. Návrh řešení: Požaduji vyhotovení celoročního ornitologického a chiropterologického průzkumu v rozsahu odpovídajícím metodikám Agentury ochrany přírody a krajiny ČR a doporučením dohody EUROBATS, a to minimálně po dobu jednoho celého biologického cyklu. Současně požaduji doplnění biologického hodnocení o výskyt a migrační trasy zvláště chráněných druhů, zejména orla mořského a čápa černého, včetně vyhodnocení hnízdních, potravních a migračních vazeb v širším území. Dále požaduji úplné posouzení vlivů na EVL Chýnovské jeskyně (CZ0314634) a soustavu Natura 2000, včetně kumulativních vlivů více akceleračních oblastí a vyhodnocení rizik mortality ptáků a netopýrů. Pro případ, že uvedené vlivy na biodiverzitu a zvláště chráněné druhy nebudou spolehlivě vyloučeny, požaduji vypuštění akcelerační oblasti AOV47 – Bukovec a souvisejícího územního opatření z návrhu Změny č. 2 Územního rozvojového plánu ČR. 14. Nedostatečné posouzení vlivů na veřejné zdraví Dokumentace neobsahuje konkrétní akustickou studii ani posouzení vibrací, infrazvuku, amplitudové modulace a stroboskopického efektu, v tomto směru je zcela bez odůvodnění a současně nehodnotí celkové zatížení území z hlediska souběhu těchto vlivů. Dokumentace uvádí, že se předpokládá ve vzdálenosti 500m hluková hladina 37dB na 1 VTE, přičemž toto tvrzení není podloženo žádnou studií (takto vysoké a rozměrné VTE se v ČR ani nenacházejí) ani bližším zdůvodněním a nebere vůbec v úvahu kumulaci více zdrojů hluku – více VTE a ani sílu větru a specifický způsob měření u VTE. Současně sama připouští, že některé obytné objekty se nacházejí ve vzdálenostech kratších než 500 m od hranice AOV47. Řada obytných objektů se způsobem využití rodinný dům je blíže než 500 m k hranici AOV 47, jde konkrétně o tyto obytné objekty v: k.ú. Bořetín č.p.: k.ú. Dobešov (Cihelny) č.p.: k.ú. Vlkosovice č.p.: k.ú. Drunče 2, k.ú. Březina u JH č.p.: k.ú. Tříklasovice č.p. k.ú. Psárov č.p.: k.ú. Hojovice č.p.:	Výskyt obojživelníků, plazů, hmyzu a dalších skupin bezobratlých byl posuzován v rámci biologického posouzení. Při vymezování akceleračních oblastí byly zohledněny významné biotopy, mokřady, vodní prvky, přírodní biotopy i další ekologicky cenné lokality. Územní opatření současně stanovují podmínky na ochranu přírodních biotopů a dalších přírodních hodnot území, které budou sloužit také pro ochranu obojživelníků, plazů a hmyzu a dalších skupin bezobratlých. V případě výskytu obojživelníků byla stanovena podmínka zajištění staveniště proti úhynu a zraňování obojživelníků. Na základě stanovisek dotčených orgánů a připomínek veřejnosti byla do územních opatření pro VTE doplněna podmínka vymezující biologický dozor ve fázi přípravy a realizace VTE, jehož účelem bude eliminovat nebo významně snížit negativní vlivy na zvláště chráněné druhy. Akcelerační oblasti jsou vymezeny mimo nadregionální a regionální biocentra ÚSES. Prvkům lokálního ÚSES a všem biokoridorům nebylo možné se při vymezování akceleračních oblastí zcela vyhnout, proto je ve všech souvisejících územních opatřeních stanovena podmínka, která vylučuje zásah do ploch a koridorů lokálního ÚSES, nadregionálních a regionálních biokoridorů, vyjma nezbytného křížení liniové dopravní a technické infrastruktury s biokoridory. Vymezení akcelerační oblasti samo o sobě nepředstavuje povolení ke kácení ani zásah do lesních porostů. Konkrétní rozsah případného odlesnění bude znám až v navazujících řízeních podle umístění jednotlivých záměrů a související infrastruktury. Zásahy do lesních porostů budou podléhat povolovacím procesům podle lesního zákona a zákona o ochraně přírody a krajiny. Současně jsou v územních opatřeních stanoveny podmínky na ochranu přírodních biotopů a zvláště chráněných druhů, které mají minimalizovat případné negativní dopady na biodiverzitu lesních ekosystémů. Vymezování AO pro VTE na I. a II. třídě ochrany ZPF právní předpisy umožňují a v řadě případů se mu nebylo možné vyhnout s ohledem na velkou rozlohu AO pro VTE celostátního významu a mozaikovité prolínání půd I. a II. třídy ochrany ZPF napříč územím. Samotné VTE a doprovodné stavby (např. příjezdová cesta) zaberou jen zlomek území akcelerační oblasti, zábor zemědělské půdy lze odůvodnit veřejným zájmem na výstavbě záměrů pro využití OZE. V návrhu Změny č. 2 ÚRP pro veřejné projednání byl vyhodnocen potenciální celkový zábor na I. a II. třídě ochrany ZPF v rozsahu 95,3 ha, což představuje 0,2 % z navrhované rozlohy AO. Územní opatření stanoví podmínky, které vyžadují zachování funkčnosti stávajících meliorací, zakazují poškozování protierozních opatření a vylučují vznik pozemků bez přístupu či neobhospodařovatelných ploch; všechna tato opatření zajišťují ochranu zemědělského hospodaření v akceleračních oblastech. Na základě vypořádání stanovisek a připomínek

Poř. č.	Připomínkové místo	Číslo jednací	Článek	AO	Připomínka	Vyhodnocení
					63, 46, k.ú. Chválkov u KnL. č.p. 94, 14, Rutov č.p.: 62, 68, 60. Návrh je v rozporu se zákonem č. 258/2000 Sb., o ochraně veřejného zdraví, a s nařízením vlády č. 272/2011 Sb. Sama vzdálenost 500m je z hlediska ochrany veřejného zdraví naprosto nedostatečná. Samotná výstavba dále velmi výrazným způsobem zatíží hlukem, prašností, blokováním dopravy celé území, jedná se o tisíce m3 betonu apod. Návrh řešení: Požaduj zpracování detailní akustické studie a plného hodnocení zdravotních rizik (HRA), které posoudí hluk, infrazvuk, amplitudovou modulaci, stroboskopický efekt a kumulativní vlivy větrných elektráren na obyvatele, a to včetně noční doby. Současně požaduji vyhodnocení vlivu reliéfu kotliny na šíření hluku, vznik odrazů a možné zesilování akustického tlaku v zastavěném území. Dále požaduji stanovení minimální odstupové vzdálenosti větrných elektráren od obytné a rekreační zástavby v rozsahu nejméně šestinásobku celkové výšky větrné elektrárny (6× výška VTE), nejméně však vždy 1km. Pro případ, že uvedené vlivy nebudou spolehlivě vyloučeny, požaduji vypuštění akcelerační oblasti AOV47 – Bukovec a souvisejícího územního opatření z návrhu Změny č. 2 Územního rozvojového plánu ČR. 15. Nepřiměřené zásahy do krajinného rázu Dokumentace sama připouští, že VTE budou novými výškovými dominantami viditelnými na velké vzdálenosti a připouští negativní vliv na krajinný ráz, byť naprosto neadekvátně vyhodnocený. Sama připouští, že dotčeno může být působení kulturně-historických dominant, zejména hradu Choustník, hradu Kámen a zámku Červená Lhota, významné kostely, památník v Mnichu, sakrální stavby a výletní místa, včetně významných pohledových vazeb, mnohé z nich jsou navíc do 1000m vzdáleny od hranice AOV47 a to zejména archeologické a kulturní památky v Mnichu, Hojovicích, Bořetíně (Mostkova kaplička na hranicích AOV47) a Drunči (např. slovanské pohřebiště na hranicích AOV47). Navrhovaná opatření v dokumentaci na zmírnění negativního vlivu jsou zcela nesmyslná a nedostatečná (zachování údajných pohledových os, barva doprovodných staveb VTE, „hnízda“ VTE) a odporují i ostatním částem dokumentace (odstupové vzdálenosti mezi VTE, přípustná hustota VTE v AOV). Např. hrad Choustník a stejnojmenný kopec je viditelný prakticky odevšad. Žádné pohledové osy ani zbarvení věží zničení krajinného rázu neodvrátí. Plánované stavby VTE jsou při svém plánovaném množství (cca 88 věží ve všech 4 AOV47-50) a při limitní výšce 250m tak gigantické (chladicí věže JETE mají 155 m), že při běžném převýšení zdejších kopců nad zdejší mírně zvlněnou krajinu cca 100-150m ji naprosto pohledově ovládnou, obzvlášť budou-li stát na nejvyšších bodech plánovaných AOV (což je pro investory žádoucí). Dokumentace nehodnotí kumulovaný vliv všech 4 AOV47-50, chybí vizualizace dálkových pohledů a konkrétní hodnocení dopadů na kulturní a duchovní hodnoty území. Omezení výšky VTE na 250m a prezentace tohoto omezení jako zmírňujícího opatření dle SEA a UO, přičemž právě tato výška je základní příčinou zničení místního krajinného rázu, je absurdní. Návrh je v naprostém rozporu s § 12 zákona č. 114/1992 Sb., o ochraně přírody a krajiny a dopad na krajinný ráz je silně negativní. Návrh řešení: Navrhuji doplnění podrobného hodnocení krajinného rázu, vizualizace dálkových pohledů a kumulativních vizuálních dopadů větrných elektráren v širším území, a to zejména ve vztahu k hradu Choustník, hradu Kámen, zámku Červená Lhota a dalším kulturně-historickým dominantám. Dále navrhuji zpracování realistických vizualizací z významných vyhlídkových míst, obcí, kulturních památek a krajinných horizontů, včetně posouzení souběhu akceleračních oblastí AOV47–AOV50. Současně navrhuji vyhodnocení vlivů na charakter historické kulturní krajiny, dálkové pohledové osy a krajinné dominanty podle § 12 zákona č. 114/1992 Sb., o ochraně přírody a krajiny. Pro případ, že významné negativní dopady na krajinný ráz a kulturně-historické hodnoty území nebudou spolehlivě vyloučeny, navrhuji vypuštění akcelerační oblasti AOV47 – Bukovec a souvisejícího územního opatření z návrhu Změny č. 2 Územního rozvojového plánu ČR.	byla stanovena podmínka v územních opatřeních na maximální celkovou plochu pro odnětí ZPF v AO pro záměry OZE. V rámci souvisejících územních opatření jsou stanoveny podmínky, které zajišťují ochranu protierozních opatření, funkčních meliaračních zařízení, vodních toků a ploch a rovněž omezující možné terénní úpravy. V lokalitách, které indikovala biologická posouzení, je navíc v souvisejících územních opatřeních stanovena podmínka, která ukládá přednostní využívání propustných materiálů schopných vsakování pro všechny obslužné komunikace a v případech, kdy je nezbytné použití nepropustných povrchů, musí být tyto plochy povinně doplněny funkčním systémem vsakování nebo retence srážkových vod. Vzdálenost záměrů OZE od vodních ploch a toků, mokřadů apod. byla ošetřena podmínkou v územních opatřeních (v závislosti na výskytu takových území v akcelerační oblasti). Právo na ochranu zdraví je dáno platnou legislativou ČR a EU. Ustanovení obecně závazných právních předpisů týkajících se hlukové zátěže nejsou vymezením akceleračních oblastí dotčena, konkrétní záměry pro využití OZE budou muset splnit příslušné hlukové limity. Záměry OZE v akcelerační oblasti musí též splnit požadavky na výstavbu podle stavebního zákona a vyhlášky č. 146/2024 Sb. Dodržení požadavků na výstavbu bude předmětem řízení o povolení záměru. Do ÚO u všech AO pro VTE je zapracována podmínka zpracování hlukové studie a minimalizace shadow flicker efektu (míhání stínů). Záměry pro využití OZE budou muset splnit všechny legislativou požadované hygienické limity (např. hlukové). Požadavky na minimální vzdálenost VTE nebo akceleračních oblastí od obytné zástavby nejsou v českém právu ani v právu EU stanoveny. V rámci návrhu Změny č. 2 ÚRP byly AO pro VTE vymezovány v odstupové vzdálenosti minimálně 500 metrů od obytné zástavby sídel. Tato hodnota byla určena odborným odhadem jako vzdálenost, pod níž významně klesá pravděpodobnost, že by konkrétní záměry VTE splnily hlukové limity vůči obytné zástavbě. Konkrétní záměry pro využití OZE musí následně v navazujícím řízení splnit veškeré zákonné hygienické a hlukové limity. Vymezení akcelerační oblasti ve vzdálenosti 500 m od obytné zástavby tedy neznamená, že právě ve vzdálenosti 500 m od obytné zástavby budou poté VTE umisťovány. Jak již bylo konstatováno výše, kumulativní posouzení vlivů na životní prostředí a veřejné zdraví bylo v rámci SEA provedeno pro každou AO (viz karty AO v příloze č. 2 SEA) i pro Změnu č. 2 ÚRP jako celek. Při vymezování akceleračních oblastí bylo postupováno v souladu s právními předpisy ČR a EU a mezinárodními smlouvami. Územní opatření obsahují konkrétní podmínky

Poř. č.	Připomínkové místo	Číslo jednací	Článek	AO	Připomínka	Vyhodnocení
					PŘIPOMÍNKY K AKCELERAČNÍ OBLASTI AOV48 – CHRBONÍN 16. Nesprávný skutkový stav – vodní zdroje a hydrogeologické poměry Dokumentace SEA nesprávně uvádí, že se v území nenacházejí ochranná pásma vodních zdrojů, přestože v území existují ochranná pásma evidenčních čísel 00306203 – Chrbonín studny 1, 2, 00222503 – Terezín studny S1, S2, S3 a 00444603 – Radenín studny S1, S2, S3. Současně však vůbec nezohledňuje obecní a individuální studny v lokalitách Vlčeves a Lišky, které slouží k zásobování obyvatel pitnou vodou. Dále návrh ignoruje toky, povrchové vody a prameniště v AOV. Nejsou dostatečně stanoveny limity zakládání VTE. Je ignorován vliv výstavby a trvání základů VTE na podzemní vody a místní horninové prostředí. Návrh je v rozporu s § 3 zákona č. 500/2004 Sb., správní řád, a se zákonem č. 254/2001 Sb., vodní zákon. Návrh řešení: Požaduji vypuštění akcelerační oblasti AOV48 – Chrbonín a souvisejícího územního opatření z návrhu Změny č. 2 Územního rozvojového plánu ČR. 17. Rozpor s ochranou zemědělského půdního fondu (ZPF) Zemědělský půdní fond tvoří přibližně 52 % území AOV48. Dokumentace připouští zábor půd I. třídy ochrany v rozsahu 0,81 ha a II. třídy ochrany v rozsahu 0,11 ha, přesto vliv označuje pouze za „mírně negativní“. Návrh bagatelizuje rozsah výstavby VTE a její dopady, neřeší nebezpečí eroze půd, a nedostatečně hodnotí možnost poškození meliorací včetně nezjištění jejich rozsahu. Návrh je v rozporu se zákonem č. 334/1992 Sb., o ochraně zemědělského půdního fondu, který stanoví zvýšenou ochranu nejbonitnějších půd. Návrh řešení: Požaduji vypuštění akcelerační oblasti AOV48 – Chrbonín a souvisejícího územního opatření z návrhu Změny č. 2 Územního rozvojového plánu ČR. 18. Rozpor s ochranou lesa (PUPFL) Pozemky určené k plnění funkcí lesa (PUPFL) tvoří přibližně 48 % území AOV48. Dokumentace značně podceňuje, resp. ignoruje a nehodnotí rozsah zásahů spojených s výstavbou VTE a to přístupových komunikací, manipulačních ploch a související nutnou likvidaci a fragmentaci lesních porostů a jejich vliv na migrační prostupnost živočichů. Návrh je v rozporu se zákonem č. 289/1995 Sb., lesní zákon, a neprokazuje existenci převažujícího veřejného zájmu. Návrh řešení: Požaduji vypuštění akcelerační oblasti AOV48 – Chrbonín a souvisejícího územního opatření z návrhu Změny č. 2 Územního rozvojového plánu ČR. 19. Nedostatečná ochrana přírody a biodiverzity SEA sama uvádí výskyt citlivých druhů ptáků, například luňáka červeného, káně lesní, sluka lesní, křepelka polní, hýl rudý. Biologické hodnocení neobsahuje vliv na hnízdiště orla mořského ve Mlýnech. A dále dokumentace uvádí výskyt netopýrů, např. netopýr rezavý, stromový, parkový a nejmenší. Nebyly však dostatečně vyhodnoceny migrační trasy a vazby na významné zimoviště EVL Chýnovská jeskyně (CZ0314634) v rámci Natura 2000. V blízkém okolí AOV se nachází řada chráněných oblastí, které dokumentace nezmiňuje, dále cenných mokřadů a pramenišť. Územím prochází migrační koridory zvláště chráněných druhů velkých savců a lokální biokoridory a biocentra, viz územní plán obce. Dokumentace zcela podceňuje dopady výstavby na tuto skutečnost. SEA a ÚO stanoví zcela nedostatečná opatření na ochranu netopýrů a ptáků. Výstavba všech v ÚO připuštěných VTE povede k naprosté devastaci celého území ohledně dopravy obrovských dílů stavby, betonu, vybudování dostatečných přístupových komunikací. V oblasti nebyl vyhotoven ornitologický výzkum. Zásadním způsobem budou narušeny migrační koridory velkých savců a lokální biokoridory a biocentra. Vyskytují se chráněné druhy rostlin a živočichů neuvedené v SEA. Není dostatečná ochrana mokřadů (v UO bez ochranného pásma). V SEA je nedostatečně zjištěn rozsah mimolesní zeleně a je stanovena jeho nedostatečná ochrana. Provedeno vadné vyhodnocení vlivu na klima ze strany výstavby a provozu VTE. Návrh je v rozporu se zákonem č. 114/1992 Sb., o ochraně přírody a krajiny, s § 45i téhož zákona a s dohodou EUROBATS. Návrh řešení: Požaduji vyhotovení celoročního ornitologického a chiropterologického průzkumu v rozsahu odpovídajícím metodikám Agentury ochrany přírody a krajiny ČR a doporučením dohody EUROBATS, a to minimálně po dobu jednoho celého biologického cyklu. Současně požadují doplnění biologického hodnocení o výskyt a migrační trasy zvláště chráněných druhů, zejména orla mořského a čápa černého, včetně vyhodnocení hnízdních, potravních a migračních vazeb v širším území. Dále požaduji úplné posouzení vlivů na EVL Chýnovské jeskyně (CZ0314634) a soustavu Natura 2000, včetně kumulativních vlivů více akceleračních oblastí a vyhodnocení rizik mortality ptáků a netopýrů. Pro případ, že uvedené vlivy na biodiverzitu a zvláště chráněné druhy nebudou spolehlivě vyloučeny, požaduji vypuštění akcelerační oblasti AOV48 – Chrbonín a souvisejícího územního opatření z návrhu Změny č. 2 Územního rozvojového plánu ČR. 20. Nepřiměřené zásahy do krajinného rázu Dokumentace sama připouští, že VTE budou novými dominantami viditelnými na velké vzdálenosti a mohou narušit pohledové vazby na záme Radenín, hrobku Latourů a kostel sv. Markéty, dále Sudkův Důl s tvrzí, hrad Choustník a hrad Kámen a výrazné horizonty Blaníku a Svidník Současně nejsou dostatečně vyhodnoceny dopady na poutní místo Svatá Anna, krajinné oblasti Pacovsko a Táborsko-Soběslavsko ani r pohledové horizonty Josafatského údolí. Návrh je v rozporu s § 12 zákona č. 114/1992 Sb., o ochraně přírody a krajiny. Návrh řešení: Navrhu doplnění podrobného hodnocení krajinného rázu, dálkových pohledů a kumulativních vizuálních dopadů větrných elektráren v širším územ zejména ve vztahu k zámku Radenín, hrobce Latourů, kostelu sv. Markéty, tvrzi Sudkův Důl, hradu Choustník, hradu Kámen a významný krajinným horizontům Blaníku a Svidníku. Dále navrhuji zpracování realistických vizualizací z obcí, vyhlídkových míst, kulturních památek pohledových os, včetně vyhodnocení souběhu akceleračních oblastí AOV47–AOV50 a jejich společného vlivu na charakter historické kultur krajiny. Současně navrhuji doplnění posouzení vlivů na poutní místo Svatá Anna, krajinné oblasti Pacovsko a Táborsko-Soběslavsko pohledové horizonty Josafatského údolí podle § 12 zákona č. 114/1992 Sb., o ochraně přírody a krajiny. Pro případ, že významné negativ dopady na krajinný ráz a kulturně-historické hodnoty území nebudou spolehlivě vyloučeny, navrhuji vypuštění akcelerační oblasti AOV48 Chrbonín a souvisejícího územního opatření z návrhu Změny č. 2 Územního rozvojového plánu ČR. 21. Podlimitní AOV Akcelerační oblast AOV48 Chrbonín vykazuje dle podkladů předpokládaný instalovaný výkon pouze cca 45,5 MW, čímž nesplňuje limit „na 50 MW“ stanovený v odůvodnění Změny č. 2 ÚRP pro vymezování akceleračních oblastí celostátního významu. Vymezení AOV48 je proto rozporu s vlastním odůvodněním pořizovatele a postrádá zákonnou i věcnou konzistenci. Návrh řešení: Požaduji vypuštění akcelerační oblas AOV48 – Chrbonín a souvisejícího územního opatření z návrhu Změny č. 2 Územního rozvojového plánu ČR. 22. Chráněný receptor – Dětský domov Radenín V bezprostřední blízkosti hranice akcelerační oblasti AOV48 – Chrbonín, přibližně ve vzdálenosti 500 m, se nachází Dětský domov Radenín který představuje chráněný receptor ve smyslu nařízení vlády č. 272/2011 Sb., o ochraně zdraví před nepříznivými účinky hluku a vibrací. Jedn se o zařízení určené pro děti a mladistvé, tedy zvlášť citlivou skupinu obyvatelstva, u níž je nutné posuzovat zdravotní dopady s maximální mírou opatrnosti. Dokumentace SEA neobsahuje konkrétní posouzení vlivů na tento chráněný receptor, zejména z hlediska hluku, infrazvuku vibrací, amplitudové modulace a stroboskopického efektu (flicker efektu). V navazujících řízeních EIA proto musí být zpracováno pln hodnocení zdravotních rizik (HRA – Health Risk Assessment) a detailní akustické posouzení, které prokáže, že provozem větrných elektráre nedojde k nepříznivému ovlivnění zdraví a kvality života dětí umístěných v zařízení. Návrh řešení: Požaduji vypuštění akcelerační oblas AOV48 – Chrbonín a souvisejícího územního opatření z návrhu Změny č. 2 Územního rozvojového plánu ČR.	k zajištění ochrany přírody a půdy a dalších veřejných zájmů, které byly stanoveny s ohledem na specifika konkrétní technologie, oblasti, a limity využití území, což je v souladu s požadavkem čl. 15c odst. 1 písm. b) směrnice RED III. Směrnice EIA se vztahuje na posuzování konkrétních záměrů, nikoliv na posuzování koncepcí. Záměry v akcelerační oblasti jsou v souladu s čl. 16a odst. 3 směrnice RED III a s § 28 ZOZE osvobozeny od posuzování vlivů záměru na životní prostředí (EIA); osvobození se neuplatní pouze v zákonem výslovně stanovených výjimkách, tj. při přeshraničním posuzování nebo při vysoce pravděpodobném výskytu významných nepříznivých vlivů nezjištěných při pořizování územního opatření. Právo na příznivé životní prostředí a ochranu veřejného zdraví je dáno platnou legislativou ČR a EU a je na úrovni vymezení akceleračních oblastí zajištěno postupem vymezení podle právních předpisů a stanovením odpovídajících podmínek v územním opatření; záležitosti vyplývající z návrhu konkrétního záměru budou řešeny při povolení konkrétního záměru. Zákon č. 249/2025 Sb. a stavební zákon upravují zapojení dotčených územních samosprávných celků a veřejnosti do procesu pořizování změny ÚRP a procesu pořizování územních opatření o podmínkách a zmírňujících opatřeních, včetně stanovení lhůt. Vymezení AO bylo projednáno s obcemi a veřejností v rámci veřejného projednání v souladu s § 96 stavebního zákona. Všechny obce a veřejnost měli možnost uplatnit své připomínky k návrhu Změny č. 2 ÚRP.

Poř. č.	Připomínkové místo	Číslo jednací	Článek	AO	Připomínka	Vyhodnocení
					PŘIPOMÍNKY K AKCELERAČNÍ OBLASTI AOV49 – KŘEČ 23. Nesprávný skutkový stav – vodní zdroje a hydrogeologické poměry Dokumentace SEA nesprávně tvrdí, že se v území nenacházejí ochranná pásma vodních zdrojů, a z toho dovozuje zanedbatelné vlivy na vod Současně však vůbec nezohledňuje obecní a individuální studny v lokalitách Křeč, Kozmice – Za Petrovým, Černovice – V Padělkách, Vlčev – Lišky a Svatá Anna, které slouží k zásobování obyvatel pitnou vodou. Dále návrh ignoruje toky, povrchové vody a prameniště v AOV. Nejso dostatečně stanoveny limity zakládání VTE. Je ignorován vliv výstavby a trvání základů VTE na podzemní vody a místní horninové prostřed Návrh je v rozporu s § 3 zákona č. 500/2004 Sb., správní řád, a se zákonem č. 254/2001 Sb., vodní zákon. Návrh řešení: Požaduji vypuště akcelerační oblasti AOV49 – Křeč a souvisejícího územního opatření z návrhu Změny č. 2 Územního rozvojového plánu ČR. 24. Rozpor s ochranou zemědělského půdního fondu (ZPF) Zemědělský půdní fond tvoří přibližně 78 % území AOV49. Dokumentace připouští zábor půd I. třídy ochrany v rozsahu 2,45 ha a II. tříd ochrany v rozsahu 0,27 ha, přesto vliv označuje pouze za „mírně negativní". Návrh bagatelizuje rozsah výstavby VTE a její dopady, neře nebezpečí eroze půd, a nedostatečně hodnotí možnost poškození meliorací včetně nezjištění jejich rozsahu. Návrh je v rozporu se zákonem 334/1992 Sb., o ochraně zemědělského půdního fondu, který stanoví zvýšenou ochranu nejbonitnějších půd. Návrh řešení: Požaduji vypuště akcelerační oblasti AOV49 – Křeč a souvisejícího územního opatření z návrhu Změny č. 2 Územního rozvojového plánu ČR. 25. Rozpor s ochranou lesa (PUPFL) Pozemky určené k plnění funkcí lesa (PUPFL) tvoří přibližně 22 % území AOV49. Dokumentace značně podceňuje, resp. ignoruje a nehodno rozsah zásahů spojených s výstavbou VTE a to přístupových komunikací, manipulačních ploch a související nutnou likvidaci a fragmenta lesních porostů a jejich vliv na migrační prostupnost živočichů. Návrh je v rozporu se zákonem č. 289/1995 Sb., lesní zákon, a neprokazuj existenci převažujícího veřejného zájmu. Návrh řešení: Požaduji vypuštění akcelerační oblasti AOV49 – Křeč a souvisejícího územního opatře z návrhu Změny č. 2 Územního rozvojového plánu ČR. 26. Nedostatečná ochrana přírody a biodiverzity SEA sama uvádí výskyt citlivých druhů ptáků a netopýrů, například krkavce velkého, motáka pochopa, čápa černého či netopýra rezavého Biologické hodnocení neobsahuje vliv na hnízdiště orla mořského ve Mlýnech. Nebyly však dostatečně vyhodnoceny migrační trasy ani vazb na EVL Chýnovská jeskyně (CZ0314634) v rámci Natura 2000. V blízkém okolí AOV se nachází řada chráněných oblastí, které dokumentac nezmiňuje, dále cenných mokřadů a prameništ'. Územím prochází migrační koridory zvláště chráněných druhů velkých savců a lokál biokoridory a biocentra, viz územní plán obce. Dokumentace zcela podceňuje dopady výstavby na tuto skutečnost. SEA a UO stanoví zcel nedostatečná opatření na ochranu netopýrů a ptáků. Výstavba všech UO připouštěných VTE povede k naprosté devastaci celého území ohledn dopravy obrovských dílů stavby, betonu, vybudování dostatečných přístupových komunikací. V oblasti nebyl vyhotoven ornitologický výzkum Zásadním způsobem budou narušeny migrační koridory velkých savců a lokální biokoridory a biocentra. Vyskytují se chráněné druhy rostlin živočichů neuvedené v SEA. Není dostatečná ochrana mokřadů (v UO bez ochranného pásma). V SEA je nedostatečně zjištěn rozsah mimolesn zeleně a je stanovena jeho nedostatečná ochrana. Provedeno vadné vyhodnocení vlivu na klima ze strany výstavby a provozu VTE. Návrh je rozporu se zákonem č. 114/1992 Sb., o ochraně přírody a krajiny, s § 45i téhož zákona a s dohodou EUROBATS. Návrh řešení: Požadu vyhotovení celoročního ornitologického a chiropterologického průzkumu v rozsahu odpovídajícím metodikám Agentury ochrany přírody krajiny ČR a doporučením dohody EUROBATS, a to minimálně po dobu jednoho celého biologického cyklu. Současně požaduji doplně biologického hodnocení o výskyt a migrační trasy zvláště chráněných druhů, zejména orla mořského a čápa černého, včetně vyhodnocen hnízdních, potravních a migračních vazeb v širším území. Dále požaduji úplné posouzení vlivů na EVL Chýnovské jeskyně (CZ0314634) soustavu Natura 2000, včetně kumulativních vlivů více akceleračních oblastí a vyhodnocení rizik mortality ptáků a netopýrů. Pro případ, ž uvedené vlivy na biodiverzitu a zvláště chráněné druhy nebudou spolehlivě vyloučeny, požaduji vypuštění akcelerační oblasti AOV49 – Křeč souvisejícího územního opatření z návrhu Změny č. 2 Územního rozvojového plánu ČR. 27. Nepřiměřené zásahy do krajinného rázu Dokumentace sama připouští, že VTE budou novými dominantami viditelnými na velké vzdálenosti a mohou narušit pohledové osy na kostel sv Jakuba Většího ve Křeči, hrad Choustník či historickou krajinu Sudkova Dolu. Současně nejsou dostatečně vyhodnoceny dopady na poutní míst Svatá Anna ani na tzv. Černovické vyhlídky. Obec Křeč je obklíčena z více stran v odstupové vzdálenosti 500 m. Dokumentace nehodnot kumulovaný vliv všech 4 AOV47-50, chybí vizualizace dálkových pohledů a konkrétní hodnocení dopadů na kulturní a duchovní hodnot území. Omezení výšky VTE na 250m a prezentace tohoto omezení jako zmírňujícího opatření dle SEA a UO, přičemž právě tato výška j základní příčinou zničení místního krajinného rázu, je absurdní. Návrh je v rozporu s § 12 zákona č. 114/1992 Sb., o ochraně přírody a krajiny. Návrh řešení: Požaduji doplnění podrobného hodnocení krajinného rázu, dálkových pohledů a kumulativních vizuálních dopadů větrných elektráren v širším území, zejména ve vztahu ke kostelu sv. Jakuba Většího ve Křeči, hradu Choustník, historické krajině Sudkova Dolu, poutnímu místu Svatá Anna a tzv. Černovickým vyhlídkám. Současně požaduji zpracování realistických vizualizací z obcí, významných vyhlídkových míst, kulturních památek a krajinných horizontů, včetně vyhodnocení souběhu akceleračních oblastí AOV47–AOV50 a jejich společného vlivu na charakter historické kulturní krajiny. Dále požaduji doplnění posouzení vlivů na pohledové osy, krajinné dominanty a dálkové horizonty podle § 12 zákona č. 114/1992 Sb., o ochraně přírody a krajiny. Pro případ, že významné negativní dopady na krajinný ráz a kulturně-historické hodnoty území nebudou spolehlivě vyloučeny, požaduji vypuštění akcelerační oblasti AOV49 – Křeč a souvisejícího územního opatření z návrhu Změny č. 2 Územního rozvojového plánu ČR.	

Poř. č.	Připomínkové místo	Číslo jednací	Článek	AO	Připomínka	Vyhodnocení
					PŘIPOMÍNKY K AKCELERAČNÍ OBLASTI AOV50 – OBRATAŇ 28. Nesprávný skutkový stav – vodní zdroje a hydrogeologické poměry Dokumentace SEA nesprávně uvádí, že se v území nenacházejí ochranná pásma vodních zdrojů, přestože v území existují ochranná pásma evidenčních čísel 00200410 – Obratań podzemní zdroj a 00206610 – Obratań podzemní zdroj. Současně nejsou zohledněny studny obce Pořín v lokalitě Pinach ani závislost obyvatel okolních obcí na individuálních studních. Dále návrh ignoruje toky, povrchové vody a prameniště v AOV. Nejsou dostatečně stanoveny limity zakládání VTE. Je ignorován vliv výstavby a trvání základů VTE na podzemní vody a místní horninové prostředí. Návrh je v rozporu s § 3 zákona č. 500/2004 Sb., správní řád, a se zákonem č. 254/2001 Sb., vodní zákon. Návrh řešení: Požaduji vypuštění akcelerační oblasti AOV50 – Obratań a souvisejícího územního opatření z návrhu Změny č. 2 Územního rozvojového plánu ČR. 29. Rozpor s ochranou zemědělského půdního fondu (ZPF) Zemědělský půdní fond tvoří přibližně 63,43 % území AOV50. Dokumentace připouští zábor půd I. třídy ochrany v rozsahu 1,38 ha a II. třídy ochrany v rozsahu 0,07 ha, přesto vliv označuje pouze za „mírně negativní". Návrh bagatelizuje rozsah výstavby VTE a její dopady, neřeší nebezpečí eroze půd, a nedostatečně hodnotí možnost poškození meliorací včetně nezjištění jejich rozsahu. Návrh je v rozporu se zákonem č. 334/1992 Sb., o ochraně zemědělského půdního fondu, který stanoví zvýšenou ochranu nejbonitnějších půd. Návrh řešení: Požaduji vypuštění akcelerační oblasti AOV50 – Obratań a souvisejícího územního opatření z návrhu Změny č. 2 Územního rozvojového plánu ČR. 30. Rozpor s ochranou lesa (PUPFL) Pozemky určené k plnění funkcí lesa (PUPFL) tvoří přibližně 35,29 % území AOV50. Dokumentace značně podceňuje, resp. ignoruje a nehodnotí rozsah zásahů spojených s výstavbou VTE a to přístupových komunikací, manipulačních ploch a související nutnou likvidaci a fragmentaci lesních porostů a jejich vliv na migrační prostupnost živočichů. Návrh je v rozporu se zákonem č. 289/1995 Sb., lesní zákon, a neprokazuje existenci převažujícího veřejného zájmu. Návrh řešení: Požaduji vypuštění akcelerační oblasti AOV50 – Obratań a souvisejícího územního opatření z návrhu Změny č. 2 Územního rozvojového plánu ČR. 31. Nedostatečná ochrana přírody a biodiverzity SEA sama uvádí výskyt citlivých druhů ptáků a netopýrů, například luňáka červeného, motáka pilicha, krkavce velkého a netopýra rezavého. Nebyly však dostatečně vyhodnoceny migrační trasy, nadregionální biokoridor Čunkovský potok – Pařezitý, Roštejn ani vazby na EVL Chýnovská jeskyně (CZ0314634) v rámci Natura 2000. V blízkém okolí AOV se nachází řada chráněných oblastí, které dokumentace nezmiňuje, dále cenných mokřadů a pramenišť. Územím prochází migrační koridory zvláště chráněných druhů velkých savců a lokální biokoridory a biocentra, viz územní plán obce. Dokumentace zcela podceňuje dopady výstavby na tuto skutečnost. SEA a UO stanoví zcela nedostatečná opatření na ochranu netopýrů a ptáků. Výstavba všech UO připouštěných VTE povede k naprosté devastaci celého území ohledně dopravy obrovských dílů stavby, betonu, vybudování dostatečných přístupových komunikací. V oblasti nebyl vyhotoven ornitologický výzkum. Zásadním způsobem budou narušeny migrační koridory velkých savců a lokální biokoridory a biocentra. Vyskytují se chráněné druhy rostlin a živočichů neuvedené v SEA. Není dostatečná ochrana mokřadů (v UO bez ochranného pásma). V SEA je nedostatečně zjištěn rozsah mimolesní zeleně a je stanovena jeho nedostatečná ochrana. Provedeno vadné vyhodnocení vlivu na klima ze strany výstavby a provozu. Návrh je v rozporu se zákonem č. 114/1992 Sb., o ochraně přírody a krajiny, s § 45i téhož zákona a s dohodou EUROBATS. Návrh řešení: Navrhuji vyhotovení celoročního ornitologického a chiropterologického průzkumu v rozsahu odpovídajícím metodikám Agentury ochrany přírody a krajiny ČR a doporučením dohody EUROBATS, a to minimálně po dobu jednoho celého biologického cyklu. Dále navrhuji doplnění biologického hodnocení o podrobné vyhodnocení migračních tras ptáků a netopýrů, včetně posouzení funkčnosti nadregionálního biokoridoru Čunkovský potok – Pařezitý – Roštejn a kumulativních vlivů více akceleračních oblastí v širším území. Současně navrhuji úplné posouzení vlivů na EVL Chýnovská jeskyně (CZ0314634) a soustavu Natura 2000 podle § 45i zákona č. 114/1992 Sb., o ochraně přírody a krajiny, včetně vyhodnocení rizik mortality ptáků a netopýrů. Pro případ, že významné negativní vlivy na biodiverzitu, migrační prostupnost krajiny a zvláště chráněné druhy nebudou spolehlivě vyloučeny, navrhuji vypuštění akcelerační oblasti AOV50 – Obratań a souvisejícího územního opatření z návrhu Změny č. 2 Územního rozvojového plánu ČR. 32. Nepřiměřené zásahy do krajinného rázu Dokumentace sama připouští, že VTE budou novými dominantami viditelnými na velké vzdálenosti a mohou narušit pohledové vazby na hrad Kámen, hrad Choustník, hrad Šelmberk a tvrz Sudkův Důl. Současně nejsou dostatečně vyhodnoceny dopady na krajinné oblasti Pacovsko a Táborsko-Soběslavsko ani na pohledové horizonty Josafatského údolí. Dokumentace nehodnotí kumulovaný vliv všech 4 AOV47-50, chybí vizualizace dálkových pohledů a konkrétní hodnocení dopadů na kulturní a duchovní hodnoty území. Omezení výšky VTE na 250m a prezentace tohoto omezení jako zmírňujícího opatření dle SEA a UO, přičemž právě tato výška je základní příčinou zničení místního krajinného rázu, je absurdní. Návrh je v rozporu s § 12 zákona č. 114/1992 Sb., o ochraně přírody a krajiny. Návrh řešení: Navrhuji doplnění podrobného hodnocení krajinného rázu, dálkových pohledů a kumulativních vizuálních dopadů větrných elektráren v širším území, zejména ve vztahu k hradu Kámen, hradu Choustník, hradu Šelmberk, tvrzi Sudkův Důl a významným krajinným horizontům Josafatského údolí. Dále navrhuji zpracování realistických vizualizací z obcí, vyhlídkových míst, kulturních památek a pohledových os, včetně vyhodnocení souběhu akceleračních oblastí AOV47–AOV50 a jejich společného vlivu na charakter historické kulturní krajiny. Současně navrhuji doplnění posouzení vlivů na krajinné oblasti Pacovsko a Táborsko-Soběslavsko podle § 12 zákona č. 114/1992 Sb., o ochraně přírody a krajiny, včetně vyhodnocení dopadů na dálkové pohledy a krajinné dominanty. Pro případ, že významné negativní dopady na krajinný ráz a kulturně-historické hodnoty území nebudou spolehlivě vyloučeny, navrhuji vypuštění akcelerační oblasti AOV50 – Obratań a souvisejícího územního opatření z návrhu Změny č. 2 Územního rozvojového plánu ČR.	

Poř. č.	Připomínkové místo	Číslo jednací	Článek	AO	Připomínka	Vyhodnocení
					PŘIPOMÍNKY K AKCELERAČNÍM OBLASTEM AOV47 + AOV48 + AOV49 + AOV50 33–36. Absence kumulativních a synergických vlivů Dokumentace nehodnotí souběžné působení akceleračních oblastí AOV47, AOV48, AOV49 a AOV50, přestože společně vytvářejí souvislý pás větrných elektráren v krajině. Chybí vyhodnocení souběhu hluku, světelného znečištění, překážkového leteckého značení, fragmentace (devastace) lesů a krajiny a souběhu s koridorem vedení V406/407 Kočín–Mírovka. Návrh je v rozporu se zák. č. 100/2001 Sb., o posuzování vlivů na životní prostředí (zejména s § 10g), a se směrnicí 2001/42/ES. Dále chybí vyhodnocení zablokování územního rozvoje obcí a jejich obklíčení plánovanou výstavbou. Návrh řešení: Požaduji doplnění plného kumulativního a synergického posouzení všech akceleračních oblastí AOV47–AOV50 včetně souběhu s koridorem V406/407 Kočín–Mírovka, případně vypuštění všech akceleračních oblastí AOV47–AOV50 a souvisejících územních opatření z návrhu Změny č. 2 Územního rozvojového plánu ČR. 37–40. Rizika pro bezpečnost, letectví a IZS V území se nachází jev ÚAP 119 – Zájmové území Ministerstva obrany, který podmiňuje umisťování vysokých staveb dalším posouzením. Uo neobsahuje vyhodnocení vlivu na letecký provoz. Dokumentace současně nehodnotí dopady souvislého pásu VTE na zásahy vrtulníků integrovaného záchranného systému v lesním území. Nalézá se zde pásmo nízkého přeletu TSA 27 a to v bezprostřední blízkosti, v k.ú. Chválkov u KnL. dokonce v přímém dotyku. Postup je v rozporu se zákonem č. 49/1997 Sb., o civilním letectví, a se zákonem č. 239/2000 Sb., o integrovaném záchranném systému. Návrh řešení: Požaduji doplnění odborného posouzení vlivů akcelerační oblasti na bezpečnost leteckého provozu, obranu státu a fungování integrovaného záchranného systému, zejména s ohledem na jev ÚAP 119 – Zájmové území Ministerstva obrany. Dále navrhuji vyhodnocení dopadů souvislého pásu větrných elektráren na zásahy vrtulníků integrovaného záchranného systému, letecké hašení lesních požárů, zdravotnickou záchrannou službu a další složky IZS v lesním území. Současně navrhuji doplnění závazných stanovisek Ministerstva obrany, Úřadu pro civilní letectví, Řízení letového provozu ČR a složek IZS k umístění větrných elektráren v dotčeném území. Pro případ, že uvedené vlivy nebudou spolehlivě vyloučeny, požaduji vypuštění všech akceleračních oblastí AOV47–AOV50 a souvisejících územních opatření z návrhu Změny č. 2 Územního rozvojového plánu ČR. 41–44. Nesouhlas obcí a veřejnosti Dotčené obce přijaly nesouhlasná usnesení s vymezením akceleračních oblastí. Současně proběhlo referendum ve městě Černovice, které vyjádřilo nesouhlas občanů s výstavbou VTE. V obci Radenín byla podána petice proti vymezení AOV podepsaná 251 občany. Současně byla podána petice na Jihočeský kraj a Kraj Vysočinu za všechny čtyři akcelerační oblasti AOV47–AOV50 s přibližně 3.500 podpisy, což potvrzuje zásadní nesouhlas veřejnosti i samospráv, lze shrnout, že minimálně 2/3 trvale hlášených obyvatel celé oblasti jsou proti zřízení AOV47 plus uživatelé a vlastníci nemovitostí v území. Tvorba návrhu proběhla bez účasti obcí a veřejnosti, lhůta poskytnutá k připomínkám je zcela neadekvátní. Návrh je tak v rozporu s principem samosprávy a požadavky Aarhuské úmluvy. Návrh řešení: Požaduji respektování principu samosprávy a vypuštění akceleračních oblastí AOV47–AOV50 a souvisejících územních opatření z návrhu Změny č. 2 Územního rozvojového plánu ČR.	

Poř. č.	Připomínkové místo	Číslo jednací	Článek	AO	Připomínka	Vyhodnocení
					PŘIPOMÍNKY K AKCELERAČNÍM OBLASTEM AOV24 + AOV47 + AOV48 + AOV49 + AOV50 45–49. Nepřezkoumatelnost návrhu Návrh pracuje pouze s modelovým předpokladem umístění větrných elektráren bez konkrétního rozmístění staveb a související infrastruktury. Bez znalosti konkrétní polohy nelze objektivně vyhodnotit hluk, dopady na veřejné zdraví, krajinný ráz ani dopady na obyvatele. Vyhodnocení vlivu SEA je proto naprosto formální. Návrh je proto nepřezkoumatelný podle § 172 zákona č. 500/2004 Sb., správní řád. Návrh řešení: Požaduji doplnění variant a modelů rozmístění větrných elektráren, přístupových komunikací a související infrastruktury, případně vypuštění všech akceleračních oblastí AOV24 + AOV47 + AOV48 + AOV49 + AOV50 a souvisejících územních opatření z návrhu Změny č. 2 Územního rozvojového plánu ČR. 50–54. Nepřípustné odkládání posouzení vlivů Klíčové vlivy na veřejné zdraví, hluk, vibrace, flicker efekt, ptáky a netopýry nejsou posouzeny nyní, ale až v budoucích navazujících řízeních nebo v monitoringu po realizaci záměru. Tím dochází k přenesení podstatných otázek mimo fázi SEA, kdy již nebude možné ovlivnit samotné vymezení území. Postup je v rozporu se zásadou prevence a se zákonem č. 100/2001 Sb. Návrh řešení: Požaduji doplnění posouzení vlivů již ve fázi SEA, zejména v oblasti veřejného zdraví, hluku, flicker efektu a vlivů na biodiverzitu. Případně vypuštění všech akceleračních oblastí AOV24 + AOV47 + AOV48 + AOV49 + AOV50 a souvisejících územních opatření z návrhu Změny č. 2 Územního rozvojového plánu ČR. 55–59. Nedostatečné posouzení vlivů na veřejné zdraví Dokumentace neobsahuje konkrétní akustickou studii ani posouzení infrazvuku, amplitudové modulace a stroboskopického efektu. Současně připouští obytnou nebo rekreační zástavbu ve vzdálenostech okolo 500 m od hranic AOV, přičemž ve velmi mnoha případech se zejména obytné nebo rekreační objekty nacházejí přímo na hranici akceleračních oblastí nebo ve vzdálenostech kratších než 500 m. Dokumentace současně nehodnotí kumulativní zdravotní dopady souběhu více akceleračních oblastí AOV47–AOV50 na obyvatele dotčených obcí. Návrh je v rozporu se zákonem č. 258/2000 Sb., o ochraně veřejného zdraví, a s nařízením vlády č. 272/2011 Sb. Návrh řešení: Požaduji zpracování plného hodnocení zdravotních rizik (HRA), detailní akustické studie a posouzení infrazvuku, vibrací, amplitudové modulace a flicker efektu. Současně požaduji stanovení minimální odstupové vzdálenosti větrných elektráren od zastavitelného území, obytné a rekreační zástavby v rozsahu nejméně šestinásobku celkové výšky větrné elektrárny (6× výška VTE), nejméně však vždy 1km, a to s ohledem na princip předběžné opatrnosti a ochranu veřejného zdraví. Pro případ, že uvedená odstupová vzdálenost nebude stanovena, požaduji vypuštění všech akceleračních oblastí AOV24 + AOV47 + AOV48 + AOV49 + AOV50 a souvisejících územních opatření z návrhu Změny č. 2 Územního rozvojového plánu ČR. 60–64. Nedostatečné odůvodnění výběru lokality Dokumentace vůbec nevysvětluje, proč byla zvolena právě krajina s velmi vysokým podílem lesa, kvalitní zemědělské půdy a kulturních, přírodních a zejména krajinných hodnot a vůbec dané území, co bylo (objektivně a konkrétně specifikováno) vlastně podkladem a důvodem pro volbu dané lokality. Současně nejsou porovnány méně konfliktní varianty ani brownfieldy, přestože samotný ÚRP ČR deklaruje preferenci narušených území. Postup je v rozporu s principem minimalizace dopadů a s § 172 správního řádu. Návrh řešení: Požaduji vypuštění všech akceleračních oblastí AOV24 + AOV47 + AOV48 + AOV49 + AOV50 a souvisejících územních opatření z návrhu Změny č. 2 Územního rozvojového plánu ČR. 65–69. Dopady na majetek a infrastrukturu SEA nesprávně hodnotí vlivy na hmotné statky jako nulové, přestože lze očekávat zatížení místních komunikací, pokles hodnoty nemovitostí a zásahy do obecní infrastruktury. Pozemky a budovy v okolí VTE budou zcela znehodnoceny, když hlavní devizou jejich tržní hodnoty je právě zdejší naprostý klid a zachovalá krajina. V území se nachází i vodohospodářská infrastruktura, včetně vodojemů a vrtů, jejichž ochrana nebyla posouzena. Dokumentace ignoruje FVE (např. v části obce Mnich Chválkov v bezprostřední blízkosti hranice AOV47). Místní a krajské komunikace nejsou uzpůsobeny na nezbytný rozsah plánované výstavby. Dochází tak k nepřiměřenému zásahu do vlastnických práv podle čl. 11 Listiny základních práv a svobod. Návrh řešení: Navrhuji doplnění podrobného posouzení dopadů větrných elektráren na hmotné statky, místní komunikace, technickou a vodohospodářskou infrastrukturu, včetně vodojemů, vodovodních řadů a dalších zařízení sloužících k zásobování obyvatel pitnou vodou. Dále navrhuji vyhodnocení dopadů přepravy nadrozměrných komponent na stav silnic nižších tříd, mostů a obecních komunikací, včetně návrhu konkrétních opatření k ochraně infrastruktury a majetku obcí. Současně navrhuji doplnění posouzení vlivů na hodnotu nemovitostí, kvalitu bydlení a výkon vlastnických práv obyvatel dotčeného území podle čl. 11 Listiny základních práv a svobod. Pro případ, že významné negativní dopady na majetek, infrastrukturu a vlastnická práva nebudou spolehlivě vyloučeny, navrhuji vypuštění všech akceleračních oblastí AOV24 + AOV47 + AOV48 + AOV49 + AOV50 a souvisejících územních opatření z návrhu Změny č. 2 Územního rozvojového plánu ČR. 70–74. Rozpor s principem minimalizace dopadů a veřejným zájmem, rozpor s ústavním pořádkem Akcelerační oblasti mají být podle odůvodnění ÚRP ČR vymezovány v územích s nízkým konfliktním potenciálem. AOV24 + AOV47 + AOV48 + AOV49 + AOV50 vykazují vysoce konfliktní střety s ochranou vod, lesa, ZPF, biodiverzity, krajinného rázu i veřejného zdraví. Návrh proto neprokazuje proporcionalitu zásahu ani převahu veřejného zájmu nad negativními dopady. Nadto veřejný zájem na stavbě VTE a navíc	

Poř. č.	Připomínkové místo	Číslo jednací	Článek	AO	Připomínka	Vyhodnocení
					takovýmto způsobem není nikde výslovně definován. AOV a UO neodůvodněně zvýhodňují jednu skupinu subjektů před jinými konkrétně investory VTE před občany a obyvateli zasažených obcí a vlastníky nemovitostí, což je v rozporu zejména s čl. 3 odst.1, čl. 4 odst. 3,4, čl. 7, čl. 8, čl. 101 odst.1. Ústavy ČR. Návrh řešení: Požaduji doplnění řádného vyhodnocení proporcionality zásahu do území a prokázání převahy veřejného zájmu nad negativními dopady na životní prostředí, krajinu, veřejné zdraví a majetková práva obyvatel. Současně požaduji doplnění variantního posouzení méně konfliktních lokalit, včetně brownfieldů a území s nižším střetem s ochranou vod, lesa, zemědělského půdního fondu, biodiverzity a krajinného rázu. Dále požaduji přepracování návrhu tak, aby akcelerační oblasti byly vymezovány pouze v územích s prokazatelně nízkým konfliktním potenciálem v souladu s odůvodněním ÚRP ČR a principem minimalizace dopadů. Pro případ, že proporcionalita zásahu a převaha veřejného zájmu nebudou spolehlivě prokázány, požaduji vypuštění všech akceleračních oblastí AOV24 + AOV47 + AOV48 + AOV49 + AOV50 a souvisejících územních opatření z návrhu Změny č. 2 Územního rozvojového plánu ČR. 75–79. Nedostatečnost zmírňujících opatření Stanovená opatření jsou převážně obecná, formální a deklaratorní, například omezení výšky VTE na 200 nebo 250 m, a zejména odporující zjištěním v rámci SEA. Dokumentace neobsahuje konkrétní opatření pro ochranu obyvatelstva před hlukem, dalšími výše uvedenými fyzikálními jevy, světelným znečištěním nebo pro zachování migrační prostupnosti krajiny. Závěr o dostatečnosti opatření je proto nepodložený a v rozporu se zákonem č. 100/2001 Sb. Návrh řešení: Navrhuji doplnění konkrétních a závazných zmírňujících opatření pro ochranu obyvatelstva před hlukem, infrazvukem, amplitudovou modulací, vibracemi, stroboskopickým efektem a světelným znečištěním. Dále navrhuji doplnění opatření pro zachování migrační prostupnosti krajiny, ochranu ptáků a netopýrů a omezení kumulativních dopadů více akceleračních oblastí v širším území. Současně navrhuji stanovení jasných podmínek pro monitoring, kontrolu a vyhodnocování dopadů nezávislými odbornými institucemi, nikoliv pouze provozovateli větrných elektráren. Dále navrhuji stanovení minimální odstupové vzdálenosti větrných elektráren od obytné a rekreační zástavby v rozsahu nejméně šestinásobku celkové výšky větrné elektrárny (6× výška VTE), nejméně však vždy 1km. Pro případ, že účinná a konkrétní zmírňující opatření nebudou doplněna a jejich funkčnost spolehlivě prokázána, navrhuji vypuštění všech akceleračních oblastí AOV24 + AOV47 + AOV48 + AOV49 + AOV50 a souvisejících územních opatření z návrhu Změny č. 2 Územního rozvojového plánu ČR. 80–84. Vnitřní rozpory a nedostatečný monitoring SEA současně tvrdí, že kumulativní vlivy nebyly zjištěny, ale zároveň připouští jejich existenci při souběhu více AOV. Monitoring je nepřípustně navržen až po realizaci záměru a převážně v režii provozovatelů. Dokumentace je proto vnitřně rozporná a nepřezkoumatelná. Návrh řešení: Navrhuji doplnění nezávislého a transparentního systému monitoringu, který bude prováděn již před realizací záměru a následně i v průběhu provozu větrných elektráren. Dále navrhuji, aby monitoring nebyl zajišťován pouze provozovateli větrných elektráren, ale také nezávislými odbornými institucemi a orgány ochrany přírody, veřejného zdraví a životního prostředí. Současně navrhuji doplnění konkrétních metodik, rozsahu a kontrolních mechanismů monitoringu hluku, infrazvuku, mortality ptáků a netopýrů, migračních tras, krajinného rázu a kumulativních vlivů. Pro případ, že nebude zajištěn nezávislý, odborný a přezkoumatelný monitoring vlivů záměru, navrhuji vypuštění všech akceleračních oblastí AOV24 + AOV47 + AOV48 + AOV49 + AOV50 a souvisejících územních opatření z návrhu Změny č. 2 Územního rozvojového plánu ČR. 85–89. Absence variantního řešení Dokumentace neposuzuje alternativní lokality ani modely a varianty rozmístění, počtu či výšky VTE. Není prokázáno, že navržená varianta představuje řešení s nejmenšími dopady na životní prostředí a obyvatele. Není ani tvrzen a prokazován veřejný zájem zřízení AOV. Postup je v rozporu se směrnicí 2001/42/ES a zákonem č. 100/2001 Sb. Návrh řešení: Navrhuji doplnění variantního posouzení akcelerační oblasti, včetně alternativních lokalit, jiného rozmístění větrných elektráren, nižšího počtu staveb a variant s menší výškou větrných elektráren. Dále navrhuji vyhodnocení méně konfliktních řešení, zejména využití brownfieldů, narušených území a lokalit s nižším střetem s ochranou přírody, krajinného rázu, veřejného zdraví a obytné zástavby. Současně navrhuji doplnění srovnávací analýzy jednotlivých variant z hlediska dopadů na životní prostředí, veřejné zdraví, biodiverzitu, krajinný ráz a majetková práva obyvatel. Pro případ, že nebude prokázáno, že navržená varianta představuje řešení s nejmenšími dopady na životní prostředí a obyvatele, navrhuji vypuštění všech akceleračních oblastí AOV24 + AOV47 + AOV48 + AOV49 + AOV50 a souvisejících územních opatření z návrhu Změny č. 2 Územního rozvojového plánu ČR. 90–94. Nepřiměřenost zásahu do území Navržené řešení představuje brutální zásah do charakteru krajiny, kvality života obyvatel i majetkových práv a narušení jejich legitimního očekávání, že tyto hodnoty budou zachovány. Nebylo prokázáno (dokumentace se tím ani nezabývá), že negativní dopady nelze dosáhnout jiným, méně konfliktním řešením. Návrh tak nesplňuje princip proporcionality vyžadovaný správním právem i judikaturou správních soudů. Návrh řešení: Navrhuji doplnění řádného posouzení proporcionality zásahu do území, včetně vyhodnocení dopadů na krajinný ráz, kvalitu života obyvatel, veřejné zdraví, majetková práva a charakter venkovského prostředí. Dále navrhuji prokázání, že sledovaného veřejného zájmu nelze dosáhnout jiným, méně konfliktním řešením s nižšími dopady na obyvatele a životní prostředí. Současně navrhuji doplnění variantního řešení a vyhodnocení méně zatěžujících alternativ v souladu s principem proporcionality a minimalizace zásahů do práv obyvatel. Pro případ, že proporcionalita zásahu a nezbytnost navrženého řešení nebudou spolehlivě prokázány, navrhuji vypuštění všech akceleračních oblastí AOV24 + AOV47 + AOV48 + AOV49 + AOV50 a souvisejících územních opatření z návrhu Změny č. 2 Územního rozvojového plánu ČR. 95–99. Riziko lesních požárů a omezení možností hašení AOV24 + AOV47 + AOV48 + AOV49 + AOV50 se z významné části nacházejí v lesních porostech nebo v jejich bezprostřední blízkosti. Dokumentace SEA však vůbec nehodnotí rizika vzniku a šíření lesních požárů ani dopady souvislého pásu větrných elektráren na možnost zásahu jednotek požární ochrany a integrovaného záchranného systému. Dokumentace současně nehodnotí kumulativní dopad souvislého pásu cca 88 větrných elektráren v AOV47–AOV50 na krizové řízení a požární bezpečnost krajiny. V podmínkách probíhající klimatické změny a narůstajícího rizika sucha představuje rozsáhlá industrializace lesních hřebenů významné zvýšení požárního rizika v území. Návrh je v rozporu se zásadou prevence podle § 2900 občanského zákoníku, s požadavky zákona č. 133/1985 Sb., o požární ochraně, a s požadavkem řádného vyhodnocení rizik podle zákona č. 100/2001 Sb., o posuzování vlivů na životní prostředí. Návrh řešení: Požaduji doplnění podrobného posouzení požárních rizik, možností zásahu HZS a dopadů souvislého pásu větrných elektráren na letecké hašení lesních požárů, krizové řízení a evakuaci obyvatel. Současně požaduji stanovisko HZS a odborné vyhodnocení dostupnosti území pro zásahovou techniku v podmínkách rozsáhlých lesních požárů. Pro případ, že uvedená rizika nebudou spolehlivě vyloučena, požaduji vypuštění akceleračních oblastí AOV24 + AOV47 + AOV48 + AOV49 + AOV50 a souvisejících územních opatření z návrhu Změny č. 2 Územního rozvojového plánu ČR. 100. Procesní vada – neúplné zveřejnění koordinačního výkresu Proces zveřejnění návrhu Změny č. 2 ÚRP vykazuje vady, neboť koordinační výkres nebyl zveřejněn v úplné podobě a chybí zde údaje k identifikaci katastrálních parcel k přesnému určení hranice AOV. Ve zveřejněné dokumentaci absentovaly záměry FVE, přestože představují významnou součást navrhovaného využití území a mají zásadní význam pro posouzení kumulativních a synergických vlivů. Veřejnosti tak nebyla umožněna řádná orientace v návrhu ani efektivní uplatnění připomínek, čímž mohlo dojít ke zkrácení procesních práv veřejnosti. Návrh řešení: Požadujeme vypořádání této procesní vady v souladu se zásadou ochrany práv veřejnosti a transparentnosti procesu pořizování opatření obecné povahy.	

Poř. č.	Připomínkové místo	Číslo jednací	Článek	AO	Připomínka	Vyhodnocení
3223.	Město Mělník	MMR-39149-2026-81	99czzg, 99czzi	AOV83, AOV85	**Připomínky k návrhu Změny č. 2 Územního rozvojového plánu** **Text připomínky:** **Podatel nesouhlasí s vymezením akceleračních oblastí AOV83 a AOV85 a žádá, aby tyto akcelerační oblasti nebyly ve Změně č. 2 Územního rozvojového plánu vymezeny a aby nebylo vydáno územní opatření k AOV83 a AOV85. Požadujeme úplné zrušení AOV83 a AOV85.** V obci, která má svůj význam postavený mj. na dochované historii a je kromě jiného cenná svými vyhlídkami na historický významné body v krajině značně klesne „hodnota“ v důsledku zásadního snížení krajinného rázu. Podatel je dotčen uvedenými zásahy na svých právech, neboť pestrá příroda, historické hodnoty i zajímavé krajinné dominanty lákající ze zdejší vyhlídky návštěvníky jsou tím, co zkvalitňuje život občanům a rovněž do lokality přivádí turisty, co přispívá k socioekonomickému rozvoji jeho území. Navíc město Mělník a zároveň obec s rozšířenou působností musí zcela jasně vymezit vůči potenciálním vlivům na zdroje podzemní vody, které patří k jedněm z nejkvalitnějších zdrojů podzemních vod v České republice, a i nejmenší možné riziko je v současné chvíli zjevné klimatické změny rizikem závažným. **Odůvodnění uplatněné připomínky:** **I. OBECNÁ VÝCHODISKA** Direktivní vymezení akceleračních oblastí v ÚRP jde nad rámec požadavků směrnice RED III. Požadavek na vymezení akceleračních zón na celostátní úrovni nevyplývá z práva EU. Směrnice Evropského parlamentu a Rady (EU) 2018/2001 v konsolidovaném znění (dle její novely směrnicí RED III) v čl. 15c odst. 1 pouze stanoví, že mají členské zajistit, aby příslušné orgány přijaly jeden nebo více plánů, které jako dílčí část oblastí nezbytných pro vnitrostátní příspěvky k celkovému cíli Unie v oblasti obnovitelných zdrojů energie do roku 2030 určí oblasti pro zrychlené zavádění obnovitelných zdrojů energie, a to pro jeden nebo více druhů obnovitelných zdrojů energie. **Ze Směrnice nevyplývá, že je příslušným orgánem nezbytně nutně vláda. Jinými slovy z tohoto ustanovení tedy nevyplývá, že by bylo nezbytně nutné vymezovat akcelerační oblasti na úrovni celostátní bez ohledu na zájmy a vůli obcí a jejich obyvatel. Proto nelze argumentovat tak, že je pořízení a vydání ÚRP nezbytné za účelem splnění závazků ČR vůči EU. Tyto závazky mohou být splněny i tím, že akcelerační zóny vymezí obce ve svých územních plánech. Ani zákon č. č. 249/2025 Sb., o urychlení využívání obnovitelných zdrojů energie nevyžaduje, aby byly akcelerační zóny povinně řešeny už v ÚRP jako záměry celostátního významu a následně „přepisovány“ do zásad územního rozvoje a územních plánů obcí.** Naopak tato norma počítá s tím, že akcelerační oblasti mohou stanovit i územní plány, jejich direktivní vymezení v ÚRP není nezbytné k dosažení cílů. **Když se akcelerační zóny vymezí závazně v ÚRP, všechny podmínky pro realizaci OZE budou jen obecné a nic neříkající a nebudou schopny zajistit ochranu důležitých zájmů.** Nejde o dálnice, které je potřeba stanovit a koordinovat na centrální úrovni. Je logické, že některé záměry jako jsou například dálnice nebo VRT musí být koordinovány na nadregionální úrovni, neboť vždy musí vést „odněkud někam“ a není přípustné, aby byly v kolizi např. plochami pro bydlení, které by následně znemožnily vedení trasy dálnice. OZE ale nejsou liniovými stavbami a nevyžadují promyšlené vedení jednoho dlouhého koridoru. Proto není ani odůvodněné vymezování akceleračních zón na nadregionální úrovni, podmínky pro jejich realizaci totiž mohou být snadno a nejlépe stanoveny	**Akceptováno částečně.** **Akcelerační oblast AOV85 - Nový Dvůr byla vypuštěna.** **Akcelerační oblast AOV83 - Chorušice byla zmenšena.** Moderní větrné elektrárny nelze s ohledem na jejich výšku umístit do území tak, aby žádným způsobem neovlivnily krajinný ráz v okolí. Návrh vymezení akceleračních oblastí a podmínek v územních opatřeních se proto soustředil na nalezení území, kde by vliv předpokládaných budoucích záměrů na krajinný ráz nebyl významně negativní a na formulaci podmínek, které by přispěly k jeho zmírnění. Již při výběru území pro akcelerační oblasti byl jedním z podkladů dokument Akcelerační oblasti, předvýběr ploch k výstavbě VTE, Screening území ČR z hlediska ochrany krajinného rázu (Roman Bukáček, Simona Vondráčková, 2025). Při samotném návrhu byla problematika krajinného rázu sledována ve vyhodnocení vlivů na udržitelný rozvoj území, a to jak z hlediska navrhovaného souboru akceleračních oblastí jako celku, tak pro jednotlivé oblasti v kartách akceleračních oblastí (viz příloha č. 2 vyhodnocení vlivů). Většinou právě z důvodu významných negativních vlivů na krajinný ráz bylo již během přípravy návrhu 16 původně uvažovaných akceleračních oblastí z návrhu zcela vypuštěno (viz příloha 3 vyhodnocení vlivů – mapa vypuštěných akceleračních oblastí). Dále, mimo jiné s ohledem na průběžné výsledky hodnocení vlivů na krajinný ráz byly některé akcelerační oblasti v průběhu přípravy návrhu pro veřejné projednání plošně redukovány, a ve 48 z 80 navržených akceleračních oblastí pro VTE došlo ke snížení limitu pro maximální výšku větrných elektráren z původní hodnoty 250 m na hodnotu nižší (nejčastěji 200 nebo 185 m). Kromě toho byly v územních opatřeních navrženy některé další podmínky k ochraně krajinného rázu, týkající se např. maximálních rozměrů souvisejících areálů pro skladování elektřiny, barevného řešení vedlejších staveb a zařízení záměrů pro využití OZE nebo výškového omezení pro trvalé terénní úpravy v místě větrné elektrárny. K další redukci vymezených akceleračních oblastí došlo po veřejném projednání na základě uplatněných stanovisek a připomínek. Problematika ochrany ptáků byla řešena během vymezování akceleračních oblastí takto: 1) Podle § 4 zákona č. 249/2025 Sb. (ZOZE) nelze akcelerační oblast vymezit na území evropsky ptačí oblasti. 2) V rámci zpracování návrhu Změny č. 2 ÚRP byly využity mapy citlivosti ptáků vůči výstavbě VTE zpracované podle metodiky BirdLife International Českou společností ornitologickou (https://www.birdlife.cz/mapa-citlivosti-ptaku-vuci-vystavbe-vetrnych-elektraren-v-cesku-novy-nastroj-pro-udrzitelne-planovani/). Na základě map citlivosti nebyla do akceleračních oblastí zařazena území s extrémním a vysokým rizikem střetů ptáků s VTE. 3) Dále bylo pro jednotlivé akcelerační oblasti zpracováno biologické posouzení podle § 11 odst. 3, respektive 4 zákona

Poř. č.	Připomínkové místo	Číslo jednací	Článek	AO	Připomínka	Vyhodnocení
					v územních plánech, které umožňují, zejména jsou-li pořízeny s prvky regulačního plánu, nejdůkladnější a nejpromyšlenější regulaci OZE s ohledem na všechny jiné zájmy a hodnoty v území. Řada záměrů v AO, které byly posouzeny mimořádně obecně, už tedy EIA podléhat nebude, i když by jinak posouzení EIA podléhaly, kdyby AO nebyly v ÚRP vymezeny. Z dokumentace nelze dovodit, že by někdy příslušný úřad konstatoval, že území, ve kterém se má záměr nacházet, je tak ekologicky citlivé, že záměr povede k významným nepříznivým vlivům a je tedy třeba EIA. Nepravděpodobnost takového závěru vyplývá z faktu, že vyhodnocení územního opatření o všech vlivech tvrdí, že jsou mírné nebo zanedbatelné a není třeba se jimi blíže zabývat. Proč by to měl úřad během povolování záměru v AO zpochybnit, když jsou VTE aktuálně politicky silně protežovanými záměry a neexistuje zájem na skutečném posouzení jejich dopadů? Proto je velmi nevhodné vymezovat akcelerační oblasti na úrovni ÚRP, kdy nemohou být vlivy reálně posouzeny a už vůbec by se nemělo stát, že posouzení provedené na úrovni ÚRP vyloučí provádění dalších posouzení na nižších úrovních, minimálně na úrovni územního plánu, ideálně však posuzování konkrétního záměru, kdy teprve budou skutečně známy parametry záměrů. **Jedinou cestou, jak k dospět k tomu, aby byly všechny záměry OZE řádně posouzeny v procesu EIA, za současného stavu legislativy je nevymezovat AO v ÚRP, ale ponechat jejich vymezení na územní plány.** To, že na úrovni Změny č. 2 nejde vlivy posoudit, připouští na několika místech i samo Vyhodnocení vlivů Změny č. 2 na životní prostředí: *„Polohu a počet jednotlivých zařízení uvnitř akcelerační oblasti pro výrobu elektřiny využívající energii větru nelze předjímat a v podrobnosti grafické části ÚRP (1 : 200 000) ji nelze ani smysluplně odhadovat. Je ale pravděpodobné, že bude docházet k odnětí ZPF pod plochou jednotlivých zařízení, která bude zanedbatelného rozsahu, a také vlivem budování technické, ale zejména dopravní infrastruktury pro obslužné komunikace pro výstavbu a údržbu zařízení“.* Územní rozvojový plán je koncepčním územně plánovacím dokumentem na celorepublikové úrovni. Pracuje se v něm s územně plánovacími nástroji ve velmi hrubém, ale i poměrně podrobném rozlišení, které ovšem nezobrazuje reálné provedení stavby, pouze ho v širokém měřítku lokalizuje do řešeného území. **Toto měřítko a absence znalosti o konkrétním umístění a počtu jednotlivých VTE či skutečné velikosti (plochy) instalovaných FVE neumožňuje identifikovat přesně a podrobně případné konkrétní negativní vlivy na životní prostředí, proto zde dále uvedené vyhodnocení vlivů na životní prostředí** (ať již u jednotlivých složek nebo u jejich kumulace a synergie) **stanovuje potenciální možnost, nikoliv jistotu vlivu.** Nejistota hodnocení je dána zejména neznalostí konkrétního stavebně-technického řešení staveb v navrhovaných akceleračních oblastech, ke kterému nadto v měřítku územního rozvojového plánu nemůže být přihlíženo a současně ani není možno ho nařizovat, pouze pro něj stanovit některé podmínky. Jednalo by se o nezákonnou podrobnost, a o podrobnost řešitelnou nižšími správními akty, kterou tedy nelze, a to i na základě řady soudních precedentů, do územně plánovací dokumentace na úrovni kraje závazně stanovit. **Za takové míry neznalosti reálií a dopadů provozu VTE je nemožné, aby vyhodnocení vůbec mohlo mít jakoukoliv vypovídací hodnotu a aby bylo bez konkretizace AO v územním plánu a bez provedení důkladné EIA vůbec bráno vážně a jako relevantní a plně dostačující podklad pro povolení záměru.** Vyhodnocení navíc připouští, že dopady Změny č. 2 jsou převážně negativní: *„Provedeným porovnáním aktivní varianty (tj. Změny č. 2 ÚRP) s nulovou variantou (tj. ÚRP ve znění změny č. 1a) bylo zjištěno, že nulová varianta byla u 9 složek životního prostředí hodnocena jako vhodnější; aktivní varianta byla u 1 složky životního prostředí hodnocena jako vhodnější a u 1 složky byly varianty*	č. 249/2025 Sb. (ZOZE). Výsledky posouzení byly respektovány při vymezení akceleračních oblastí a na jejich základě byly stanoveny podmínky a zmírňující opatření implementovaná do územních opatření. Jedná se o podmínky pro ochranu významných biotopů, eliminaci negativních vlivů během hnízdního období, monitoring mortality ptáků, využití detekčních systémů, selektivních odstávek a dalších technických opatření ke snižování kolizního rizika ptáků a VTE. 4) Následně proběhlo vyhodnocení vlivu návrhu Změny č. 2 ÚRP na udržitelný rozvoj území, jehož součástí je vyhodnocení vlivu na životní prostředí (SEA) a vyhodnocení vlivů na lokality soustavy Natura 2000. Nebyly identifikovány významné negativní vlivy na populace ptáků, které by bránily vymezení akcelerační oblasti. 5) Na základě stanovisek dotčených orgánů a připomínek veřejnosti bude do územního opatření doplněna podmínka vymezující biologický dozor ve fázi přípravy a realizace VTE, jehož účelem bude eliminovat nebo významně snížit negativní vlivy na zvláště chráněné druhy ptáků. Pro vymezení akceleračních oblastí byla využita vrstva území významných pro netopýry dle podkladů ČESON i výskyt netopýrů hodnocený v rámci biologického posouzení podle § 11 odst. 3, případně 4 ZOZE a vyhodnocení SEA. Ochrana netopýrů je dále zajištěna souborem preventivních a provozních opatření, zejména povinností sezónních odstávek v období zvýšeného rizika mortality, využíváním technických prostředků ke snižování kolizního rizika a následným monitoringem letové aktivity netopýrů. Do ÚO pro AOV83 je zapracována podmínka zpracování hlukové studie a minimalizace shadow flicker efektu, doložení studie bude ověřeno při povolení konkrétního záměru. U shadow flicker efektu (pohybující se stín lopatek) se požaduje prokázání nepřekročení doby trvání efektu na obytnou zástavbu 30 hodin ročně, s případným nastavením vypínání v kritické době slunečního svitu. Minimalizace stroboskopického efektu se běžně řeší vhodnými materiály a nátěry lopatek. Právo na ochranu zdraví je dáno platnou legislativou ČR a EU, ustanovení obecně závazných právních předpisů zejména těch týkajících se hlukové zátěže nejsou uplatněním Změny č. 2 ÚRP porušeny. Tvrzení o negativním ovlivnění lokálního mikroklimatu, nárůstu nočních teplot povrchu a vysušování půdy neodpovídají reálným provozním datům v podmínkách střední Evropy a na koncepční úrovni nebyla taková rizika prokázána. Vliv na vodní režim a podzemní vody bude detailně posouzen na základě povinného inženýrskogeologického a hydrogeologického průzkumu pro konkrétní stavby; moderní technologie zakládání VTE nezasahují do hlubokých zvodní a neohrožují zdroje pitné vody. Vzhledem k charakteru a rozsahu potenciálních záměrů se při naplnění podmínek územního opatření nepředpokládá realizace zpevněných ploch ani základů VTE v takovém rozsahu, který by mohl významně ovlivnit vodní režim v rámci

Poř. č.	Připomínkové místo	Číslo jednací	Článek	AO	Připomínka	Vyhodnocení
					hodnoceny jako rovnocenné. Je zřejmé, že aktivní varianta, která přináší do území řadu nových staveb obnovitelných zdrojů el. energie, bude potenciálně vždy vykazovat více negativních vlivů, byť většinou mírných než varianta, kdy k žádné změně v území nedochází.“ Přesto to ale nebrání tomu, aby byla AO vymezena. Z Vyhodnocení je pak zřejmé, že i nemnohé údajně pozitivní dopady mají velmi nejasné kontury a vůbec nejsou nijak kvantifikovány a zůstávají na úrovni dohadů typu „možná“, „snad“, „zřejmě“ či „asi“: *„Současně ale platí, že nulová varianta nepovede ke zmírnění negativních vlivů na klima a nepřispěje k vyšší energetické soběstačnosti a snížení potřeby fosilních paliv včetně negativních vlivů v místě jejich těžby (tyto vlivy vznikají často mimo území naší republiky a jejich hodnocení nemůže být v plné míře do porovnání zahrnuto).“* Z takového konstatování přece vůbec neplyne, že „aktivní“ varianta s vymezením AOV83 a AOV85 povede k měřitelnému snížení negativních vlivů na klima a přispěje k měřitelnému zvýšení energetické soběstačnosti. **II. NEDOSTATKY REGULACE A ODŮVODNĚNÍ, VČETNĚ VYHODNOCENÍ VLIVŮ** **1. Dopad na krajinný ráz (§ 12 zákona č. 114/1992 Sb., o ochraně přírody a krajiny)** Podatel zásadně nesouhlasí s tím, že Změna č. 2 ani příslušné územní opatření při vymezení AOV85 nerespektují jeden ze zcela historicky zásadních pohledů do krajiny směrem k hoře Říp. Tento pohled patří ke stěžejním HISTORICKÝM vyhlídkovým cílům a je jednou ze zcela zásadních dominant. Hora Říp je navíc celým českým národem vnímaná jako místo úzce spjaté s jeho historií a narušení krajinného rázu v této oblasti proto považujeme za zcela zásadní, zvláště, když se v územním opatření uvádí: *„Výška větrných elektráren (dále též „VTE“) v akcelerační oblasti nepřesáhne 200,0 m, měřeno od úrovně styku stožáru (tubusu) větrné elektrárny se základem po horní úvrať listů rotoru.“* Navíc krajina takto „znehodnocena“ bude i nadále a kumulativně podléhat hromadění dalších negativních vlivů na krajinný ráz, které již nebude nutné při srovnání s VTE záporně hodnotit. **2. Vliv na ptáky, letouny a s tím související dopady** Podmínky pro ochranu ptáků a letounů obsažené v územním opatření jsou rovněž čistě formální. *„Provoz VTE představuje určité riziko pro volně žijící ptáky. Odpuzovače, případně zařízení pro identifikaci ptáků a následné zpomalení rotoru VTE mají schopnost výrazně snižovat mortalitu a zároveň umožnit výstavbu VTE i v oblastech se zvýšeným výskytem citlivých druhů“.* Zároveň se v podmínkách a zmírňujících opatřeních uvádí: b) *„Pro omezení kolizí ptáků s lopatkami rotoru budou využity odpuzovače (optické, akustické, nebo elektromagnetické), které odrazují zájmové druhy létat do bezprostředního okolí VTE, nebo detekční systémy (akustické, optické, termovize), které v případě detekce zájmového druhu v blízkosti VTE zpomalí, popř. zastaví rotor VTE. Budou použita vždy nejúčinnější dostupná a ověřená zařízení“.* c) *„Provozovatel větrné elektrárny je povinen zajistit monitoring mortality ptáků po dobu minimálně tří let od uvedení větrné elektrárny do provozu. Monitoring musí být prováděn v průběhu celého roku, a to pouze odborně způsobilým subjektem. Způsob monitoringu a jeho vyhodnocení musí být provedeno v souladu s dostupnými doporučeními České společnosti ornitologické a v případě jejich absence podle obecně uznávaných mezinárodních standardů pro monitoring mortality ptáků na větrných elektrárnách (např. BirdLife International či obdobné metodiky používané v členských státech EU). Na*	akceleračních oblastí. Riziko kontaminace povrchových nebo podzemních vod je řešeno podmínkou v rámci územního opatření, která stanovuje, že budou umisťovány mimo mokřady, prameniště, rašeliniště, vodní plochy a toky (trvalé i občasné) a ne blíže, než ve vzdálenosti min. 8 metrů od břehové hrany. ÚRP je celostátní dokument územního plánování vydávaný vládou ČR jako opatření obecné povahy. ÚRP vymezuje plochy a koridory mezinárodního nebo celostátního významu. V hierarchii nástrojů územního plánování je nadřazen územně plánovací dokumentaci obcí a krajů. Obce a kraje jsou povinny uvést ÚPD do souladu s platným ÚRP, dle ustanovení stavebního zákona. ÚRP neumisťuje záměry obnovitelných zdrojů energie v území, povolení těchto záměrů je předmětem navazujícího řízení.

Poř. č.	Připomínkové místo	Číslo jednací	Článek	AO	Připomínka	Vyhodnocení
					základě výsledků monitoringu a posouzení rizikovosti VTE budou stanovena opatření, která minimalizují riziko zranění a úhynu ptáků. Provozovatel je povinen zajistit pravidelnou kontrolu přijatých opatření, aby byla zajištěna jejich trvalá funkčnost a účinnost. Provozovatel výsledky monitoringu a plánovaná opatření projedná s příslušným orgánem státní správy na úseku ochrany přírody.“ Konstatování, že se kolizím s ptáky prostě nejde vyhnout a VTE jsou dnes potřeba, není žádné odůvodnění. Konstatování, že provozovatel projedná zjištěné opatření s OOP je pouhým vágním konstatování, které neřeší skutečné ohrožení ptáků ani letounů. Zde je na místě uvést, že nejsou respektována pravidla metodiky ČESON. Není rozhodně uspokojivým kompenzačním opatřením pro citlivé druhy netopýrů „monitoring“ prováděný až po výstavbě farmy VTE. Jak konkrétně to zabrání úmrtím, zraněním netopýrů a jejich rušení? Jak byl zkoumán reálný vliv vymezení AO na letouny (včetně jejich rušení hlukem, světlem, infrazvukem)? To nelze zjistit. Netopýři přitom patří mezi zvířata, která jsou přímo a velmi negativně ovlivňována VTE. Vědci odhadují, že miliony netopýrů každoročně uhynou po nárazu do obřích lopatek, což z turbín dělá jednoho z hlavních zabijáků těchto zvířat na světě, protože větrné turbíny tato zvířata extrémně „lákají“. **3. Vliv na zdroj akumulace podzemních vod, sucho a ovlivnění mikroklimatu** Ve vyhodnocení vlivů změny č. 2 ani územního opatření AOV83 není popsáno, jak byly hodnoceny vlivy VTE na spodní vody a celkově na vodní poměry a na jejich možné změny v důsledku výstavby a provozu VTE. Vzhledem k aktuální situaci, kdy se Česká republika potýká s nedostatkem vody a projevy sucha, je nezbytné věnovat této otázce zvýšenou pozornost. Obecné konstatování o preferenci větrných elektráren bez podrobného posouzení jejich vlivů nelze považovat za dostatečné. Tvrzení, že betonáž na ploše 400 m2 na jednu VTE je malá a nedůležitá a že hloubka 4 m není žádná hloubka, rozhodně není žádným relevantním zdůvodněním. Musí být přesně popsáno, jaké jsou vodní poměry v lokalitě a jak je mohou zásahy pro výstavbu VTE ovlivnit. Je proto velmi zvláštní, že Vyhodnocení dospělo k tak striktně formulovaným závěrům, že VTE nemohou mít vůbec žádný vliv na vodní poměry a na sucho, nebo i na zhoršování vodní eroze či na biotopy, resp. ekosystémy (kvůli změně vodních poměrů a lokálního klimatu), aniž by jejich vlivy byly reálně posouzeny s ohledem na specifickou charakteristiku území. Je totiž faktem, že VTE, zejména ty extrémně vysoké, mají železobetonové základy, které jsou schopny vodní poměry v krajině narušit, a buduje se k nim infrastruktura jako jsou silnice, cesty a příkopy, které také mohou narušit tok podzemní vody a snížit množství vody proudící do blízkých vodních toků nebo vodních zdrojů. Výstavba VTE také odstraňuje ochranné vrstvy půdy a podloží, čímž činí podzemní vodu pod nimi zranitelnější vůči znečištění z úniků nebo rozlitých látek z vozidel nebo zařízení použitých k jejich výstavbě a vůči únikům a látkám z turbín a další infrastruktury během provozu. Uvedené je důležité důkladně prověřit už na úrovni SEA vzhledem k tomu, že EIA se dělat nebude. AOV83 se nachází v chráněné oblasti přirozené akumulace vod. Ve vyhodnocení územního opatření AOV83 se přitom uvádí: *„Vlivy na povrchové a podzemní vody mohou nastat jen v době výstavby vlivem havárie vozidel nebo stavebních mechanismů (vliv je statisticky 0 nepravděpodobný), při provozu může potenciálně nastat únik mazadel a trafo olejů – zanedbatelný vliv. Toto bude řešeno v navazujícím řízení zpracováním havarijních plánů, zajištěním sanačních prostředků“.* Jestliže hrozí tyto úniky, které by mohly ohrozit vodní zdroj, je to vážný problém, který nelze přejít konstatováním, že jde o zanedbatelný vliv. Uvedené musí být řádně vyhodnoceno. Je také známo, že	

Poř. č.	Připomínkové místo	Číslo jednací	Článek	AO	Připomínka	Vyhodnocení
					VTE velmi výrazně ovlivňují mikroklima ve svém okolí (negativně). Jedná se především o dopady na teplotu zemského povrchu, fyzikálně-chemické vlastnosti půdy, rychlost větru, vlhkost a srážky. Větrné elektrárny na pevnině mají významný oteplovací vliv na teplotu zemského povrchu v noci, ačkoli existují rozdíly v konkrétních ročních obdobích. Existuje relativně málo studií o vlivech na vlastnosti půdy, ale závěry se obecně shodují na tom, že fyzikálně-chemické vlastnosti půdy se po výstavbě větrných elektráren na pevnině snižují a že dochází k vysušování lokalit nacházejících se u VTE a mění se lokální klima. Půdní vlhkost navíc ovlivňuje rovnováhu ekosystému, proto je důležité určit dopad větrných elektráren na půdní vlhkost. **4. Hluk a shadow flicker efekt** Podatel zásadně nesouhlasí s tím, že Změna č. 2 ani příslušné územní opatření vůbec neřeší negativní dopady hluku, hluk chápe Změna č. 2 jako normální integrální součást VTEVzhledem k tomu, že hluk z větrných turbín je navíc soustavný a stále nepříjemně stejný, nedá se ho nijak zbavit, což je extrémně stresující, by naopak neměly být hodnoceny čistě jen počty decibelů, ale i jiné dopady hluku na lidské zdraví (stres a jeho negativní vlivy). Zdravotní dopady však Změna č. 2 naprosto marginalizuje. V samotném odůvodnění Změny č. 2 se k hluku také nic nepíše, je tam uvedeno v podstatě jen následující: *„Při vymezování akceleračních oblastí byly prověřovány navazující územně plánovací dokumentace, a to zejména s ohledem na možnost dodržení minimálního odstupu 500 m od navrhované obytné zástavby sídel, tj. zastavitelných ploch pro bydlení nebo smíšených obytných. Z prověřování však vyplynulo, že tyto odstupy nelze ve všech případech respektovat a to zejména z toho důvodu, že využitelnost těchto ploch pro výstavbu je obtížně predikovatelná, veřejná dostupnost všech podkladů není beze zbytku zajištěna dálkovým přístupem a také dochází k neustálým změnám dokumentací, které není možné z hlediska pořizování celostátní dokumentace celoplošně sledovat a podchytit. Proto u akceleračních oblastí pro rozvoj výroby energie z energie větru, které jsou vymezovány jako koridory, bude dostatečný odstup od obytné zástavby zajišťovat plnění podrobnější podmínky stanovené v územním opatření na prokázání splnění hlukových limitů.“* Rozhodně se nejedná o žádné zdůvodnění, naopak je to další důkaz, že na úrovni ÚRP není možné vymezovat AO a relevantně posoudit jejich vlivy.	
3224.	Hanzlík František	MMR-39150-2026-81	99czj, 99czk	AOV56, AOV57	**Podávám připomínku k návrhu vymezení akceleračních oblastí pro větrné elektrárny (VTE) v území: AOV 56 Vrabčiny a AOV 57 Bílá skála, Plzeňský kraj.** Jsem přesvědčen, že tyto AO jsou vytvořeny v přímém rozporu se směrnicí RED III a zákonem č. 249/2025 Sb., podle které mají být upřednostňovány především už znehodnocené plochy. Zde v oblasti AOV 56 a AOV 57 návrh zasahuje do práva na příznivé životní prostředí a ochranu zdraví podle Listiny základních lidských práv a svobod (čl.31, čl.35, čl.11). Porušení principu předběžné opatrnosti (čl. 191 SFEU), návrh je předkládán bez dostatečných podkladů a při existenci důvodných pochybností o jeho dopadech. **Návrh nemá dostatečné podklady, neřeší varianty a nehodnotí kumulativní dopady, proto požaduji vyloučení akceleračních oblastí AOV 56 a AOV 57 z návrhu.**	**Neakceptováno.** **Plocha akcelerační oblasti AOV56 – Vrabčiny však byla zmenšena**. Vlivy návrhu Změny č. 2 Územního rozvojového plánu ČR (Z2 ÚRP), včetně vymezení akceleračních oblastí AOV56 - Vrabčiny a AOV57 - Bílá skála, byly posouzeny na úrovni územně plánovací dokumentace v rámci Vyhodnocení vlivů na udržitelný rozvoj území (VVURÚ), jež je přílohou odůvodnění Z2 ÚRP a zahrnuje posouzení vlivů na životní prostředí formou SEA, přičemž v jeho rámci byly vyhodnoceny vlivy na přírodu a krajinný ráz, prvky ÚSES a biokoridory, vodní režim a odtokové poměry, zemědělský půdní fond včetně půd I. a II. třídy ochrany i kumulativní vlivy více záměrů v území. Pro obě akcelerační oblasti bylo zpracováno biologické posouzení dle § 11 odst. 3, resp. 4 zákona č. 249/2025 Sb. (ZOZE) a jeho závěry, zahrnující požadavky na ochranu chráněných druhů ptáků a

Poř. č.	Připomínkové místo	Číslo jednací	Článek	AO	Připomínka	Vyhodnocení
					PŘIPOMÍNKY K: **I. návrhu Změny č. 2 Územního rozvojového plánu ČR (ÚRP ČR)** **II. Vyhodnocení vlivů návrhu Změny č. 2 ÚRP na udržitelný rozvoj území (SEA)** **III. návrhům jednotlivých územních opatření pro akcelerační oblasti (AO) vymezeným v návrhu Změny č. 2 ÚRP** Tímto podávám připomínku k návrhu vymezení akceleračních oblastí pro větrné elektrárny (VTE). Na základě níže uvedených důvodů nesouhlasím s návrhem změny č. 2 ÚRP ČR, Vyhodnocení vlivů návrhu Změny č. 2 ÚRP na udržitelný rozvoj území (SEA) a návrhům jednotlivých územních opatření pro akcelerační oblasti (AO) vymezeným v návrhu Změny č. 2 ÚRP. Veškeré níže uvedené připomínky se vztahují současně ke všem výše uvedeným projednávaným částem veřejné vyhlášky. **A. Nedostatky návrhu** • návrh není dostatečně odůvodněn a **chybí konkrétní podklady** (zákon č. 500/2004 Sb.) • nebyly dostatečně posouzeny **dopady na životní prostředí** (zákon č. 100/2001 Sb.) • hrozí **narušení krajiny a přírody** (zákon č. 114/1992 Sb.) • návrh **nerespektuje ochranu hodnot území a kvalitu bydlení** (zákon č. 283/2021 Sb.) • nebyly posouzeny jiné **varianty řešení, zejména využití brownfieldů** (opuštěných a již narušených ploch) a návrh tak neodůvodněně zasahuje do volné krajiny • vychází **pouze z expertních odhadů** (počet věží, výkon, rozmístění) • návrh **řeší problémy až dodatečně**, místo aby jim předešel • nejsou dostatečně vyhodnoceny **kumulativní dopady více záměrů v území** **B. Příroda, krajina a životní prostředí** **1. Nedostatečné posouzení vlivů na životní prostředí** • výskyt chráněných druhů (ptáci, netopýři) a zásah do migračních tras (vlk, rys apod.) • narušení prvků ÚSES (biokoridory) • zásadní změna krajiny a její industrializace • dominantní stavby (až cca 250 m vysoké) viditelné na velké vzdálenosti • chybí posouzení nočního osvětlení • nedostatečně řešen kumulativní vliv více větrných elektráren	netopýrů včetně jejich migračních tras a respektování prvků ÚSES, byly promítnuty do podmínek vymezení těchto oblastí. Námitka absence variantního řešení a nevyužití brownfieldů není na úrovni vymezení akceleračních oblastí územního rozvojového plánu opodstatněná, neboť povinnost prioritního využití zastavěných, narušených a technicky degradovaných ploch podle směrnice RED III (2023/2413) se uplatňuje při povolování konkrétních záměrů, nikoli při vymezování akceleračních oblastí; vymezení bylo podloženo odbornými podklady a neomezuje se na expertní odhady. Dopady na zdraví obyvatel, hluk a nízkofrekvenční hluk, stroboskopický efekt, kvalitu bydlení a bezpečnostní rizika provozu větrných elektráren (odlet ledu z rotorů, požáry zařízení, pád konstrukcí, úniky provozních kapalin, kontaminace půdy a vody) včetně otázky odpovědnosti za škody na zdraví a majetku jsou záležitostí konkrétních záměrů a budou posouzeny a podmíněny v navazujících řízeních dle stavebního zákona a zvláštních předpisů; záměry výroby energie z obnovitelných zdrojů jsou přitom osvobozeny od posuzování vlivů na životní prostředí dle § 28 ZOZE. Nebylo prokázáno, že by instalace VTE měla významný negativní vliv na cenu nemovitostí či provádění investic. V rámci souvisejících územních opatření jsou stanoveny podmínky, které zajišťují ochranu protierozních opatření, funkčních melioračních zařízení, vodních toků a ploch a rovněž omezující možné terénní úpravy. Vzhledem k charakteru a rozsahu potenciálních záměrů se při naplnění podmínek nepředpokládá realizace zpevněných ploch v takovém rozsahu, který by mohl významně ovlivnit vodní režim v rámci akceleračních oblastí. Významné ovlivnění mikroklimatu u VTE se nepředpokládá. V lokalitách, které indikovala biologická posouzení, je navíc v souvisejících územních opatřeních stanovena podmínka, která ukládá přednostní využívání propustných materiálů schopných vsakování pro všechny obslužné komunikace a v případech, kdy je nezbytné použití nepropustných povrchů, musí být tyto plochy povinně doplněny funkčním systémem vsakování nebo retence srážkových vod. Námitka porušení principu předběžné opatrnosti dle čl. 191 SFEU a rozporu návrhu s ustanoveními správního řádu (zákon č. 500/2004 Sb.), zákona č. 100/2001 Sb., zákona č. 114/1992 Sb., zákona č. 334/1992 Sb., stavebního zákona a Listiny základních práv a svobod ani tvrzení o nesplnění podmínek směrnice RED III nejsou opodstatněné, neboť Z2 ÚRP byl zpracován v souladu s platnou právní úpravou a vlivy návrhu na životní prostředí a udržitelný rozvoj území byly v požadovaném rozsahu vyhodnoceny na úrovni koncepce. Použití certifikovaných technologií větrných elektráren, vybavení prvky, které snižují riziko požáru apod., postupů výstavby, bude záležitostí povolování konkrétních záměrů stavebním úřadem. Rovněž při žádosti o udělení licence na výrobu elektřiny, kterou uděluje Energetický regulační úřad, musí provozovatel prokázat, že splňuje bezpečnostní a

Poř. č.	Připomínkové místo	Číslo jednací	Článek	AO	Připomínka	Vyhodnocení
					2. Nedostatečné posouzení vlivů na vodu a klima • hrozí narušení vsakování vody do půdy a změna odtokových poměrů, • může dojít ke zhoršení schopnosti krajiny zadržovat vodu a riziko vysychání krajiny • chybí posouzení vlivu na mikroklima, • nejsou dostatečně řešeny dopady na vodní režim území. **3. Zemědělská půda** • zábor a znehodnocení kvalitní půdy • možné zásahy do půd I. a II. třídy ochrany (nejcennější půdy) • zhutnění půdy a zvýšení eroze a fragmentace pozemků • nejasný stav a poškození meliorací **4. Nedostatečné posouzení vlivů na obyvatele** • hluk a jeho dlouhodobý vliv nejsou dostatečně vyhodnoceny, • není dostatečně řešen stroboskopický efekt, • změna charakteru bydlení, • není dostatečně vysvětlen způsob stanovení vzdálenosti od obytné zástavby, • nebyly dostatečně posouzeny dopady na hodnotu nemovitostí a kvalitu bydlení. **C. Technická a bezpečnostní rizika** **1. Nedostatečnost navržených zmírňujících opatření** • navržená opatření pouze částečně zmírňují dopady, ale neřeší samotný střet, • řada opatření je formulována neurčitě a bez jasné kontroly jejich plnění, • významné problémy jsou odkládány až do navazujících řízení. **2. Technická a bezpečnostní rizika** • odlet ledu z rotorů v zimě, požáry zařízení (obtížně zvládnutelné zásahy) a zásah bleskem, • pád částí konstrukce, únik provozních kapalin, • kontaminace půdy a vody, • šíření požáru do krajiny, • v ČR dosud neexistuje právní ani metodická úprava požární bezpečnosti VTE a nejsou stanoveny konkrétní odstupové vzdálenosti od lesů či obytné zástavby z hlediska požárního rizika, • Ministerstvo dopravy připustilo existenci bezpečnostních rizik spojených s VTE, zejména vizuální distrakce řidičů, stínových efektů, nočního překážkového osvětlení, odletu ledu či havárií a odletu částí konstrukcí. Není jasně stanoveno, kdo **ponese odpovědnost za případné škody na zdraví, majetku a životním prostředí.** **D. Rozpor se zákony a právními předpisy ČR a EU** Návrh může být v rozporu zejména s: • zákonem č. 500/2004 Sb., správní řád, • zákonem č. 100/2001 Sb., o posuzování vlivů na životní prostředí (EIA), • zákonem č. 114/1992 Sb., o ochraně přírody a krajiny, • zákonem č. 334/1992 Sb., o ochraně zemědělského půdního fondu, • zákonem č. 283/2021 Sb., stavební zákon, • podmínkami směrnice EU RED III (nevhodně zvolená lokalita, nevyřešené dopady)	provozní požadavky splnění norem. Obavy z ohrožení lidí nejsou podloženy reálnými daty z mnohaletého provozu desetitisíců větrných elektráren v Evropě. Elektrárny jsou vybaveny detektory námrazy a vibrací, které zastaví provoz. Eliminace vzniku námrazy na lopatkách větrných elektráren je v prvořadém zájmu provozovatele, protože snižuje výkon a může dojít k poškození zařízení. Kromě speciálních nátěrů omezujících vznik námrazy se v případě stavby ve vyšších nadmořských výškách využívá vyhřívání listů rotorů (elektrické či horkovzdušné). Předejdou tak nejen poškození elektrárny, ale také odletování uvolněné námrazy do okolí. V každém případě jde o technický aspekt, který má být zohledněn při povolování konkrétních projektů Kumulativní posouzení vlivů na životní prostředí a veřejné zdraví bylo v rámci SEA provedeno pro každou AO (viz karty AO v příloze č. 2 SEA) i pro Změnu č. 2 ÚRP jako celek. V rámci ÚO pro všechny AOV byla stanovena podmínka vypracování hlukové studie, do níž budou zahrnuty všechny existující zdroje (např. formou podkladů z měření hluku). Kumulativní vlivy na jiné složky životního prostředí, např. na krajinný ráz, je možno stanovit tam, kde existují prostorově a výškově obdobné stavby a záměry, jako jsou VTE, jinak postrádá hodnocení kumulace smysl. Námitky o rozporu návrhu s právními předpisy ČR a EU, včetně zákona č. 100/2001 Sb. a směrnice RED III, neprokázaly skutečné porušení těchto předpisů v procesu pořizování Z2 ÚRP.

Poř. č.	Připomínkové místo	Číslo jednací	Článek	AO	Připomínka	Vyhodnocení
					• principem předběžné opatrnosti dle čl. 191 SFEU, • právem na příznivé životní prostředí dle čl. 35 Listiny základních práv a svobod, • právem na ochranu zdraví dle čl. 31 Listiny základních práv a svobod, • právem na ochranu vlastnictví dle čl. 11 Listiny základních práv a svobod. **Závěr** Navržené akcelerační oblasti **mají zásadní střety s přírodou, krajinou, vodou i kvalitou života obyvatel**. Tyto problémy nejsou řešeny, ale pouze částečně zmírňovány. Návrh nemá dostatečné podklady, neřeší varianty řešení a nedostatečně hodnotí kumulativní dopady. Z uvedených důvodů požaduji **zásadní přepracování návrhu Změny č. 2 ÚRP**, které bude respektovat vše výše uvedené.	

Poř. č.	Připomínkové místo	Číslo jednací	Článek	AO	Připomínka	Vyhodnocení
3225.	Cimbůrková Ludmila	MMR-39151-2026-81	99ch, 99cza, 99czb, 99czc, 99czd	AOV24, AOV47, AOV48, AOV49, AOV50	Připomínky podávám: ☒ jako osoba žijící v dotčeném území ☒ jako osoba, která může být dotčena dopady návrhu (z hlediska krajiny, životního prostředí či kvality života) ☐ jako vlastník nemovitostí v dotčeném území …… ☐ jiné (podnikání v území, hospodaření na půdě nebo v lese, myslivost, rekreace) …… **III. NÁZEV ZÁMĚRU** **Akcelerační oblasti na území Jihočeského kraje (okresy Jindřichův Hradec a Tábor) a Kraje Vysočina (okres Pelhřimov): AOV24 – Lodhéřov, AOV47 – Bukovec, AOV48 – Chrbonín, AOV49 – Křeč a AOV50 – Obrataň.** **IV. DOTČENÉ ÚZEMÍ** **AOV24 – Lodhéřov** Rozloha plochy 3,9 km2, max. výkon 42 MW, max. počet věží 12, max. výška věží 200 m. Katastrální území: Lodhéřov, Studnice u Lodhéřova a Velký Ratmírov. **AOV47 – Bukovec** Rozloha plochy 11,8 km2, max. výkon 115,5 MW, max. počet věží 33, max. výška věží 250 m. Katastrální území: Březina u Deštné, Bořetín, Dobešov u Černovic, Drunče, Hojovice, Chválkov u Kamenice nad Lipou, Psárov, Tříklasovice a Vlkosovice. **AOV48 – Chrbonín** Rozloha plochy 4,9 km2, max. výkon 45,5 MW, max. počet věží 13 VTE, max. výška věží 250 m. Katastrální území: Hroby, Chrbonín, Kozmice u Chýnova, Mlýny u Choustníku, Radenín a Vlčeves. **AOV49 – Křeč** Rozloha plochy 8,4 km2, max. výkon 84 MW, max. počet věží 24, max. výška věží 200 m. Katastrální území: Bezděčín u Obratně, Černovice u Tábora, Kozmice u Chýnova, Křeč, Nové Dvory u Pořína, Střítež u Černovic a Sudkův Důl. **AOV50 – Obrataň** Rozloha plochy 6,5 km2, max. výkon 63 MW, max. počet věží 18, max. výška věží 250 m. Katastrální území: Bezděčín u Obratně, Hrobská Zahrádka, Nové Dvory u Pořína, Obrataň, Pořín a Prasetín. **V. STANOVISKO** **S návrhem Územního opatření k AOV24 – Lodhéřov, AOV47 – Bukovec, AOV48 – Chrbonín, AOV49 – Křeč a AOV50 – Obrataň (UO) zásadně nesouhlasím a požaduji jejich vyřazení ze Změny č. 2 Územního rozvojového plánu ČR, případně jejich zásadní přepracování. Návrh vykazuje závažné nedostatky z hlediska zákonnosti, ochrany životního prostředí, ochrany veřejného zdraví i ochrany práv obyvatel dotčeného území.** Návrh akceleračních oblastí AOV24 – Lodhéřov, AOV47 – Bukovec, AOV48 – Chrbonín, AOV49 – Křeč a AOV50 je v rozporu s principem předběžné opatrnosti, požadavky na ochranu veřejného zdraví, ochranu přírody a krajiny, ochranu vodních zdrojů i se zásadou proporcionality zásahu do území. Současně nebyly dostatečně vyhodnoceny kumulativní a synergické vlivy souběhu akceleračních oblastí AOV47 – Bukovec, AOV48 – Chrbonín, AOV49 – Křeč a AOV50 – Obrataň a zamýšlené stavby větrných elektráren (VTE) při naplnění stanovených limitů (zejména výška a množství). Dokumentace SEA (SEA) a UO v předložené podobě není dostatečně odůvodněná, neobsahuje konkrétní odborné podklady a v řadě oblastí odkládá podstatné posouzení vlivů až do budoucích navazujících řízení. Návrh je proto nepřezkoumatelný a v rozporu s právními předpisy České republiky i Evropské unie. Současně může mít závažné dopady na krajinný ráz, biodiverzitu, vodní poměry, kulturně-historické hodnoty území i kvalitu života obyvatel. Požaduji proto především vypuštění akceleračních oblastí AOV24 – Lodhéřov, AOV47 – Bukovec, AOV48 – Chrbonín, AOV49 – Křeč a AOV50 – Obrataň a souvisejícího územního opatření z návrhu Změny č. 2 Územního rozvojového plánu ČR. Pro případ, že tomuto požadavku nebude vyhověno, požaduji zásadní přepracování návrhu, zejména doplnění plného vyhodnocení kumulativních vlivů, ochrany veřejného zdraví, ochrany PUPFL, vlivů na soustavu Natura 2000, chráněné živočichy, krajinný ráz, vodní zdroje a majetková práva obyvatel. Současně žádám, aby všechny připomínky byly řádně a individuálně vypořádány v souladu se zákonem, včetně konkrétního a přezkoumatelného odůvodnění způsobu jejich vypořádání.	**Akceptováno částečně.** **Akcelerační oblasti AOV47 – Bukovec AOV49 – Křeč byly vypuštěny. Akcelerační oblast AOV24 – Lodhéřov byla zmenšena.** Při vymezování akceleračních oblastí bylo postupováno v souladu se správním řádem a stavebním zákonem a byly opatřeny všechny relevantní podklady vyžadované právními předpisy. § 68 správního řádu se podle § 174 odst. 1 správního řádu použije pro opatření obecné povahy přiměřeně. K návrhu Změny č. 2 ÚRP a souvisejících územních opatření bylo pořízeno vyhodnocení vlivů na udržitelný rozvoj území (VVURÚ), obsahující jak vyhodnocení vlivů koncepce na životní prostředí (SEA), tak posouzení vlivů na lokality soustavy Natura 2000, zpracovaná osobami s příslušnou autorizací. Obsah VVURÚ zahrnuje všechny náležitosti požadované právními předpisy. VVURÚ nekonstatovalo žádný významný negativní vliv. Podkladem pro návrh a pro VVURÚ bylo též biologické posouzení podle § 11 odst. 3 resp. 4 ZOZE. Ochrana hodnot v území a kvality bydlení byla zajištěna zpracováním a projednáním návrhu v souladu s požadavky stavebního zákona, ZOZE a dalších právních předpisů, zohledněním výsledků biologického posouzení a průběžných výstupů z VVURÚ a zohledněním dalších podkladů, mj. dokumentu Screening území ČR z hlediska ochrany krajinného rázu (Roman Bukáček, Simona Vondráčková, 2025). Ochrana hodnot v území a kvality bydlení byla zajištěna na úrovni koncepce. Podrobnosti, které nelze na úrovni koncepce řešit (např. prokázání splnění hlukových limitů záměrem) budou řešeny na úrovni konkrétních záměrů v souladu se stavebním zákonem, ZOZE a dalšími právními předpisy. Zadání Změny č. 2 ÚRP schválené vládou ČR nepožadovalo variantní řešení. Vlivy návrhu, včetně kumulativních vlivů, byly posouzeny na úrovni koncepce v rámci VVURÚ. Proběhlo hodnocení nulové varianty (platné znění ÚRP) vůči navrhované variantě (Změna č. 2 ÚRP). Při návrhu akceleračních oblastí byla brána v úvahu kritéria uvedená v článku 15c odst. 1 písm. a) bod i) směrnice RED III, resp. § 4 odst. 3 ZOZE. Uvedená ustanovení právních předpisů uvádějí typy území, kde má být vymezení akceleračních oblastí upřednostněno, nevylučují tedy vymezení akcelerační oblasti i v jiných typech území. Akcelerační oblasti pro VTE nebylo ve většině případů možno vymezit pouze v územích uvedených výše, a to zejména z důvodů, že technologie větrných elektráren vyžaduje značné rozestupy (v řádu stovek metrů) mezi jednotlivými zařízeními. Akcelerační oblasti umožňující výstavbu většího počtu stožárů proto zabírají rozsáhlé území, podmínkou pak je i dostatečný větrný potenciál. Ve Změně č. 2 ÚRP nebyly i s ohledem na jejich celostátní význam navrhovány oblasti pro VTE menší než 2,5 km^2. Zároveň není

Poř. č.	Připomínkové místo	Číslo jednací	Článek	AO	Připomínka	Vyhodnocení
					VI. PŘIPOMÍNKY K AKCELERAČNÍM OBLASTEM AOV24, AOV47, AOV48, AOV49 a AOV50 **PŘIPOMÍNKY K AKCELERAČNÍ OBLASTI AOV24 – LODHÉŘOV** 1. Nesprávně zjištěný skutkový stav – ochranná pásma vodních zdrojů, rozpor s ochranou vod Dokumentace SEA nesprávně uvádí, že se v území nenacházejí ochranná pásma vodních zdrojů, přestože v území existuje ochranné pásmo evidenčního čísla 00242303 – Pluhův Žďár podzemní S1, S2. Současně není zohledněna závislost obyvatel na individuálních studních. Obec Lodhéřov a zejména místní část Studnice se dlouhodobě potýkají s nedostatkem pitné vody ve studních a s omezeným zásobováním obyvatel pitnou vodou. Dále návrh ignoruje toky, povrchové vody a prameniště v AOV. Nejsou dostatečně stanoveny limity zakládání VTE. Je ignorován vliv výstavby a trvání základů VTE na podzemní vody a místní horninové prostředí. Návrh je v rozporu s § 3 zákona č. 500/2004 Sb., správní řád, a se zákonem č. 254/2001 Sb., vodní zákon. Návrh řešení: Požaduji vypuštění akcelerační oblasti AOV24 – Lodhéřov a souvisejícího územního opatření z návrhu Změny č. 2 Územního rozvojového plánu ČR. 2. Rozpor s ochranou zemědělského půdního fondu (ZPF) Zemědělský půdní fond tvoří přibližně 70 % území AOV24. Dokumentace připouští zábor půd I. třídy ochrany v rozsahu 0,08 ha a II. třídy ochrany v rozsahu 0,59 ha, přesto vliv označuje pouze za „mírně negativní". Návrh bagatelizuje rozsah výstavby VTE a její dopady, neřeší nebezpečí eroze půd, a nedostatečně hodnotí možnost poškození meliorací včetně nezjištění jejich rozsahu. Návrh je v rozporu se zákonem č. 334/1992 Sb., o ochraně zemědělského půdního fondu, který stanoví zvýšenou ochranu nejbonitnějších půd. Návrh řešení: Požaduji vypuštění akcelerační oblasti AOV24 – Lodhéřov a souvisejícího územního opatření z návrhu Změny č. 2 Územního rozvojového plánu ČR. 3. Rozpor s ochranou lesa (PUPFL) Pozemky určené k plnění funkcí lesa (PUPFL) tvoří přibližně 30 % území AOV24, tedy téměř třetinu celé oblasti. Dokumentace značně podceňuje a nehodnotí rozsah zásahů spojených s výstavbou VTE a to přístupových komunikací, manipulačních ploch a nutnou související likvidací a fragmentací lesních porostů a jejich vliv na migrační prostupnost živočichů.. Návrh je v rozporu se zákonem č. 289/1995 Sb., lesní zákon, a neprokazuje existenci převažujícího veřejného zájmu. Návrh řešení: Požaduji vypuštění akcelerační oblasti AOV24 – Lodhéřov a souvisejícího územního opatření z návrhu Změny č. 2 Územního rozvojového plánu ČR. 4. Nedostatečná ochrana přírody a biodiverzity SEA sama uvádí výskyt citlivých druhů ptáků a netopýrů, například čápa černého, motáka pochopa, motáka pilicha, krkavce velkého nebo netopýra rezavého. Nebyly však dostatečně vyhodnoceny migrační trasy ani možné dopady na CHKO Třeboňsko. Chybí potvrzený výskyt orla mořského a čápa černého. V oblasti nebyl vyhotoven ornitologický výzkum. Posouzení pro SEA trvalo jen 5 měsíců a není proto dostatečné. SEA a ÚO stanoví zcela nedostatečná opatření na ochranu netopýrů a ptáků. Postup je v rozporu se zákonem č. 114/1992 Sb., o ochraně přírody a krajiny. Návrh řešení: Požaduji vyhotovení celoročního ornitologického a chiropterologického průzkumu, včetně vyhodnocení migračních tras ptáků a netopýrů, kumulativních vlivů a dopadů na CHKO Třeboňsko. Současně požaduji doplnění biologických průzkumů o výskyt zvláště chráněných druhů, zejména orla mořského a čápa černého, a následné nové vyhodnocení vlivů v rámci SEA. Pro případ, že uvedené nedostatky nebudou řádně odstraněny, požaduji vypuštění akcelerační oblasti AOV24 – Lodhéřov a souvisejícího územního opatření z návrhu Změny č. 2 Územního rozvojového plánu ČR. 5. Nedostatečné posouzení vlivů na veřejné zdraví Dokumentace neobsahuje konkrétní akustickou studii ani posouzení infrazvuku, amplitudové modulace, vibrací a stroboskopického efektu a současně nehodnotí celkové zatížení území z hlediska souběhu těchto vlivů. Současně sama připouští riziko obtěžování v okrajové zástavbě Lodhéřova v noční době. Vzhledem k reliéfu kotliny, ve které Lodhéřov leží, existuje riziko odrazů a zesílení akustického tlaku. Návrh je v rozporu se zákonem č. 258/2000 Sb., o ochraně veřejného zdraví, a s nařízením vlády č. 272/2011 Sb. Návrh řešení: Požaduji zpracování detailní akustické studie a plného hodnocení zdravotních rizik (HRA), které posoudí hluk, infrazvuk, amplitudovou modulaci, stroboskopický efekt a kumulativní vlivy větrných elektráren na obyvatele Lodhéřova a okolních sídel, a to včetně noční doby. Současně požaduji vyhodnocení vlivu reliéfu kotliny na šíření hluku, vznik odrazů a možné zesilování akustického tlaku v zastavěném území. Dále požaduji stanovení minimální odstupové vzdálenosti větrných elektráren od obytné a rekreační zástavby v rozsahu nejméně v rozsahu nejméně šestinásobku celkové výšky větrné elektrárny (6× výška VTE), nejméně však vždy 1km. Pro případ, že uvedené vlivy nebudou spolehlivě vyloučeny, požaduji vypuštění akcelerační oblasti AOV24 – Lodhéřov a souvisejícího územního opatření z návrhu Změny č. 2 Územního rozvojového plánu ČR. 6. Rizika pro bezpečnost, letectví a IZS V území se nachází jev ÚAP 119 – Zájmové území Ministerstva obrany, který podmiňuje umisťování vysokých staveb dalším posouzením. Do území zasahuje Grid ATZ a ochranné pásmo letiště LKJH Jindřichův Hradec. Dokumentace současně nehodnotí dopady souvislého pásu VTE na zásahy vrtulníků integrovaného záchranného systému v lesním území. Postup je v rozporu se zákonem č. 49/1997 Sb., o civilním letectví, a se zákonem č. 239/2000 Sb., o integrovaném záchranném systému. Návrh řešení: Požaduji doplnění odborného posouzení vlivů akcelerační oblasti AOV24 – Lodhéřov na bezpečnost leteckého provozu, obranu státu a fungování integrovaného záchranného systému, zejména s ohledem na jev ÚAP 119 – Zájmové území Ministerstva obrany, Grid ATZ a ochranné pásmo letiště LKJH Jindřichův Hradec. Současně požaduji vyhodnocení dopadů souvislého pásu větrných elektráren na zásahy vrtulníků IZS, letecké hašení lesních požárů, zdravotnické záchranné služby a policejních vrtulníků, včetně posouzení bezpečnosti letových koridorů a omezení manévrovacích možností v lesním území. Dále požaduji stanoviska Ministerstva obrany, Úřadu pro civilní letectví, Řízení letového provozu ČR a složek IZS k umístění větrných elektráren v daném území. Pro případ, že uvedené bezpečnostní a letecké vlivy nebudou spolehlivě vyloučeny, požaduji vypuštění akcelerační oblasti AOV24 – Lodhéřov a souvisejícího územního opatření z návrhu Změny č. 2 Územního rozvojového plánu ČR. 7. Nepřiměřené zásahy do krajinného rázu	žádoucí akcelerační oblasti pro VTE umisťovat v těsné blízkosti obydleného území, což značně limituje využití brownfieldů a dalších zastavěných ploch. Předpokládaný výkon záměrů umístitelných v akcelerační oblasti byl v souladu s § 7 odst. 3 ZOZE stanoven odborným odhadem. Přesný výkon, počet, umístění a výšku věží VTE nelze určit bez znalosti konkrétního záměru. Vymezením akcelerační oblasti není povolen konkrétní záměr. Smyslem vymezení akcelerační oblasti a stanovení podmínek v územním opatření není nahradit úvahu stavebníka o tom, v jaké přesné poloze či kapacitě chce v AO svůj záměr zrealizovat. Návrh obsahuje celou řadu podmínek a zmírňujících opatření pro každou AOV k předejití možným střetům budoucích záměrů s jinými veřejnými zájmy a v souladu se ZOZE řeší prostřednictvím územního opatření požadavky na budoucí záměry v mnohem větší podrobnosti, než kdyby došlo jen k vymezení plochy či koridoru pro OZE v ÚRP. Kumulativní posouzení vlivů na životní prostředí a veřejné zdraví bylo v rámci SEA provedeno pro každou AO (viz karty AO v příloze č. 2 SEA) i pro Změnu č. 2 ÚRP jako celek. Kumulativní vlivy na krajinný ráz je možno stanovit tam, kde existují prostorově a výškově obdobné stavby a záměry, jinak postrádá hodnocení kumulace smysl. Problematika ochrany ptáků byla řešena během vymezování akceleračních oblastí takto: 1) Podle § 4 zákona č. 249/2025 Sb. (ZOZE) nelze akcelerační oblast vymezit na území evropsky významné lokality a ptačí oblasti. 2) V rámci zpracování návrhu Změny č. 2 ÚRP byly využity mapy citlivosti ptáků vůči výstavbě VTE zpracované podle metodiky BirdLife International Českou společností ornitologickou (https://www.birdlife.cz/mapa-citlivosti-ptaku-vuci-vystavbe-vetrnych-elektraren-v-cesku-novy-nastroj-pro-udrzitelne-planovani/). Na základě map citlivosti nebyla do akceleračních oblastí zařazena území s extrémním a vysokým rizikem střetů ptáků s VTE. 3) Dále bylo pro jednotlivé akcelerační oblasti zpracováno biologické posouzení podle § 11 odst. 3, resp. 4 ZOZE. Výsledky posouzení byly respektovány při vymezení akceleračních oblastí a na jejich základě byly stanoveny podmínky a zmírňující opatření implementovaná do územních opatření. Jedná se o podmínky pro ochranu významných biotopů, eliminaci negativních vlivů během hnízdního období, monitoring mortality ptáků, využití detekčních systémů, selektivních odstávek a dalších technických opatření ke snižování kolizního rizika ptáků a VTE. 4) Následně proběhlo vyhodnocení vlivu návrhu Změny č. 2 ÚRP na udržitelný rozvoj území, jehož součástí je vyhodnocení vlivu na životní prostředí (SEA) a vyhodnocení vlivů na lokality

Poř. č.	Připomínkové místo	Číslo jednací	Článek	AO	Připomínka	Vyhodnocení
					Dokumentace sama připouští, že VTE budou novými výškovými dominantami viditelnými na velké vzdálenosti. Dotčeno může být působení kulturně-historických dominant, zejména zámku Červená Lhota a městské památkové rezervace Jindřichův Hradec, včetně významných pohledových vazeb. Chybí vizualizace dálkových pohledů a konkrétní hodnocení dopadů na kulturní a duchovní hodnoty území. Návrh je v rozporu s § 12 zákona č. 114/1992 Sb., o ochraně přírody a krajiny. Návrh řešení: Požaduji doplnění podrobného hodnocení krajinného rázu, vizualizace dálkových pohledů a vizuálních dopadů větrných elektráren na kulturně-historické dominanty území, zejména zámek Červená Lhota, městskou památkovou rezervaci Jindřichův Hradec a související pohledové osy a krajinné horizonty. Současně požaduji zpracování vizualizací z významných vyhlídkových míst, památkově chráněných území a dálkových pohledů, včetně vyhodnocení kumulativních vizuálních dopadů s dalšími záměry větrných elektráren v širším území. Dále požaduji posouzení souladu návrhu s ochranou kulturní krajiny a charakteru historického krajinného rázu podle § 12 zákona č. 114/1992 Sb., o ochraně přírody a krajiny. Pro případ, že významné negativní dopady na krajinný ráz a kulturně-historické hodnoty území nebudou spolehlivě vyloučeny, požaduji vypuštění akcelerační oblasti AOV24 – Lodhéřov a souvisejícího územního opatření z návrhu Změny č. 2 Územního rozvojového plánu ČR. 8. Podlimitní AOV Akcelerační oblast AOV24 Lodhéřov vykazuje dle podkladů předpokládaný instalovaný výkon pouze cca 42 MW, čímž nesplňuje limit „nad 50 MW“ stanovený v odůvodnění Změny č. 2 ÚRP pro vymezování akceleračních oblastí celostátního významu. Vymezení AOV24 je proto v rozporu s vlastním odůvodněním pořizovatele a postrádá zákonnou i věcnou konzistenci. Návrh řešení: Požaduji vypuštění akcelerační oblasti AOV24 – Lodhéřov a souvisejícího územního opatření z návrhu Změny č. 2 Územního rozvojového plánu ČR. 9. Nesouhlas obce a veřejnosti Dotčená obec přijala nesouhlasné usnesení s vymezením akcelerační oblasti. Současně byla podána petice proti AOV24 s podpisy většiny místních občanů. Návrh je tak v rozporu s principem samosprávy a požadavky Aarhuské úmluvy. Návrh řešení: Požaduji vypuštění akcelerační oblasti AOV24 – Lodhéřov a souvisejícího územního opatření z návrhu Změny č. 2 Územního rozvojového plánu ČR.	soustavy Natura 2000. Nebyly identifikovány významné negativní vlivy na populace ptáků, které by bránily vymezení akcelerační oblasti. 5) Na základě stanovisek dotčených orgánů a připomínek veřejnosti byla do územního opatření doplněna podmínka vymezující biologický dozor ve fázi přípravy a realizace VTE, jehož účelem bude eliminovat nebo významně snížit negativní vlivy na zvláště chráněné druhy ptáků. Pro vymezení akceleračních oblastí byla využita vrstva území významných pro netopýry dle podkladů ČESON i výskyt netopýrů hodnocený v rámci biologického posouzení a vyhodnocení SEA. Ochrana netopýrů je dále zajištěna souborem preventivních a provozních opatření, zejména povinností sezónních odstávek v období zvýšeného rizika mortality, využíváním technických prostředků ke snižování kolizního rizika a následným monitoringem letové aktivity netopýrů. Výskyt přírodních biotopů byl ověřen během provedeného biologického posouzení. Zdrojem informací byla kromě terénního průzkumu zejména průběžně aktualizovaná vrstva mapování biotopů spravovaná Agenturou ochrany přírody a krajiny ČR, která spojitě pokrývá celé území České republiky. Na základě zjištěných skutečností byly následně autorizovanou osobou podle § 45j zákona č. 114/1992 Sb., o ochraně přírody a krajiny, v rámci územního opatření pro danou akcelerační oblast stanoveny podmínky na eliminaci či kompenzaci případných negativních vlivů záměrů OZE. Plošně rozsáhlejší výskyty kvalitních přírodních biotopů nebyly do vymezení akceleračních oblastí zahrnovány. Vliv umístění akceleračních oblastí na prostupnost krajiny a migraci velkých savců byl posuzován v rámci vyhodnocení vlivů návrhu Změny č. 2 ÚRP na udržitelný rozvoj území, jehož součástí je i vyhodnocení vlivů na životní prostředí (SEA) a vyhodnocení vlivů na lokality soustavy Natura 2000. Provedená hodnocení konstatovala, že vliv vymezených akceleračních oblastí (AO) na migraci zvláště chráněných druhů savců není významně negativní, nedojde k významnému bariérovému efektu. Pro ochranu zvláště chráněných druhů velkých savců (rys, vlk, medvěd a los) vymezila Agentura ochrany přírody a krajiny ČR propojenou soustavu ploch a koridorů – tzv. biotop vybraných zvláště chráněných druhů velkých savců, který je součástí územně analytických podkladů (ÚAP). Tyto podklady byly při navrhování AO respektovány, tzv. jádrová území byla z návrhu AO zcela vyloučena a pro koridory je v rámci územních opatření stanovena podmínka zaručující zachování prostupnosti. Několik akceleračních oblastí bylo v rámci úpravy návrhu po společném jednání a veřejném projednání vypuštěno z důvodu minimalizace průniku akceleračních oblastí a migračních koridorů.

Poř. č.	Připomínkové místo	Číslo jednací	Článek	AO	Připomínka	Vyhodnocení
					PŘIPOMÍNKY K AKCELERAČNÍ OBLASTI AOV47 – BUKOVEC 10. Nesprávně zjištěný skutkový stav – ochranná pásma vodních zdrojů, rozpor s ochranou vod Dokumentace SEA nesprávně uvádí, že se v území nenacházejí ochranná pásma vodních zdrojů, přestože v území existují ochranná pásma evidenčního čísla 00299703 – Drunče, Březina (vrt S01) a 00323810 – Hojovice (studna S). Současně nejsou zohledněny další využívané zdroje pitné vody v Psárově a Bořetíně (zejména stávající obecní vrt o hloubce 50m a vodojem, oboje ve vzdálenosti do 300m od hranice AOV47, dtto plánovaný obecní vrt a přívod k vodojemu) ani závislost obyvatel na individuálních studních. Dále návrh ignoruje toky, povrchové vody a prameniště v AOV. Nejsou dostatečně stanoveny limity zakládání VTE. Je ignorován vliv výstavby a trvání základů VTE na podzemní vody a místní hornínové prostředí. Není zjištěn rozsah poddolovaných oblastí. Návrh je v rozporu s § 3 zákona č. 500/2004 Sb., správní řád, a se zákonem č. 254/2001 Sb., vodní zákon. Návrh řešení: Požaduji vypuštění akcelerační oblasti AOV47 – Bukovec a souvisejícího územního opatření z návrhu Změny č. 2 Územního rozvojového plánu ČR. 11. Rozpor s ochranou zemědělského půdního fondu (ZPF) Zemědělský půdní fond tvoří přibližně 48,32 % území AOV47. Dokumentace připouští zábor půd I. třídy ochrany v rozsahu 2,31 ha a II. třídy ochrany v rozsahu 0,10 ha, přesto vliv označuje pouze za „mírně negativní“. Návrh bagatelizuje rozsah výstavby VTE a její dopady, neřeší nebezpečí eroze půd, a nedostatečně hodnotí možnost poškození meliorací včetně nezjištění jejich rozsahu. Návrh je v rozporu se zákonem č. 334/1992 Sb., o ochraně zemědělského půdního fondu, který stanoví zvýšenou ochranu nejbonitnějších půd. Návrh řešení: Požaduji vypuštění akcelerační oblasti AOV47 – Bukovec a souvisejícího územního opatření z návrhu Změny č. 2 Územního rozvojového plánu ČR. 12. Rozpor s ochranou lesa (PUPFL) Pozemky určené k plnění funkcí lesa (PUPFL) tvoří přibližně 51,58 % území AOV47, tedy více než polovinu celé oblasti. Dokumentace značně podceňuje, resp. ignoruje a nehodnotí rozsah zásahů spojených s výstavbou VTE a to přístupových komunikací, manipulačních ploch a související nutnou likvidaci a fragmentaci lesních porostů a jejich vliv na migrační prostupnost živočichů. Návrh je v rozporu se zákonem č. 289/1995 Sb., lesní zákon, a neprokazuje existenci převažujícího veřejného zájmu. Návrh řešení: Požaduji vypuštění akcelerační oblasti AOV47 – Bukovec a souvisejícího územního opatření z návrhu Změny č. 2 Územního rozvojového plánu ČR. 13. Nedostatečná ochrana přírody a biodiverzity V blízkém okolí AOV 47 se nachází řada chráněných oblastí, dokumentace nezmiňuje PP Huťský potok (vzdálenost cca 2.000 m, ochranné pásmo 330 ha), dále cenných mokřadů a prameniště, dále významný biotop u rybníka Táta poblíž hranice AOV. SEA sama uvádí výskyt citlivých druhů ptáků a netopýrů, například motáka pilicha, datla černého nebo netopýra rezavého, a dalších druhů netopýrů, neuvádí však, že tyto výskyty jsou významné v samotné AOV, nejen v jejím blízkém okolí. Nálezy netopýrů dle ČESON jsou dle jeho evidence přímo v AOV47 (Bořetín) a dále v blízkém okolí (Předboř, Choustník, Dobešov u Černovic, Lidmaň, Těmice). Nebyly dostatečně vyhodnoceny migrační trasy ani možné dopady na EVL Chýnovské jeskyně (CZ0314634) v rámci soustavy Natura 2000. Středem celého území prochází migrační koridory zvláště chráněných druhů velkých savců a lokální biokoridory a biocentra, viz územní plány všech obcí v AOV. Dokumentace zcela podceňuje dopady výstavby na tuto skutečnost. SEA a UO stanoví zcela nedostatečná opatření na ochranu netopýrů a ptáků. Výstavba 33 VTE povede k naprosté devastaci celého území ohledně dopravy obrovských dílů stavby, betonu, vybudování dostatečných přístupových komunikací na zalesněný střed celé AOV 47. Chybí potvrzený výskyt orla mořského, sokola stěhovavého, luňáka červeného, ledňáčka říčního, čápa černého. V oblasti nebyl vyhotoven ornitologický výzkum. Zásadním způsobem budou narušeny migrační koridory velkých savců a lokální biokoridory a biocentra. Vyskytují se chráněné druhy vachta trojlistá, prstnatec májový, skokan skřehotavý, kuňka obecná. Není dostatečná ochrana mokřadů (v UO bez ochranného pásma). V SEA je nedostatečně zjištěn rozsah mimolesní zeleně a je stanovena jeho nedostatečná ochrana. Provedeno vadné vyhodnocení vlivu na klima ze strany výstavby a provozu VTE. Posouzení pro SEA trvalo jen 5 měsíců a není proto dostatečné. Postup je v rozporu se zákonem č. 114/1992 Sb., o ochraně přírody a krajiny, a s mezinárodní dohodou EUROBATS. Návrh řešení: Požaduji vyhotovení celoročního ornitologického a chiropterologického průzkumu v rozsahu odpovídajícím metodikám Agentury ochrany přírody a krajiny ČR a doporučením dohody EUROBATS, a to minimálně po dobu jednoho celého biologického cyklu. Současně požaduji doplnění biologického hodnocení o výskyt a migrační trasy zvláště chráněných druhů, zejména orla mořského a čápa černého, včetně vyhodnocení hnízdních, potravních a migračních vazeb v širším území. Dále požaduji úplné posouzení vlivů na EVL Chýnovské jeskyně (CZ0314634) a soustavu Natura 2000, včetně kumulativních vlivů více akceleračních oblastí a vyhodnocení rizik mortality ptáků a netopýrů. Pro případ, že uvedené vlivy na biodiverzitu a zvláště chráněné druhy nebudou spolehlivě vyloučeny, požaduji vypuštění akcelerační oblasti AOV47 – Bukovec a souvisejícího územního opatření z návrhu Změny č. 2 Územního rozvojového plánu ČR. 14. Nedostatečné posouzení vlivů na veřejné zdraví Dokumentace neobsahuje konkrétní akustickou studii ani posouzení vibrací, infrazvuku, amplitudové modulace a stroboskopického efektu, v tomto směru je zcela bez odůvodnění a současně nehodnotí celkové zatížení území z hlediska souběhu těchto vlivů. Dokumentace uvádí, že se předpokládá ve vzdálenosti 500m hluková hladina 37dB na 1 VTE, přičemž toto tvrzení není podloženo žádnou studií (takto vysoké a rozměrné VTE se v ČR ani nenacházejí) ani bližším zdůvodněním a nebere vůbec v úvahu kumulaci více zdrojů hluku – více VTE a ani sílu větru a specifický způsob měření u VTE. Současně sama připouští, že některé obytné objekty se nacházejí ve vzdálenostech kratších než 500 m od hranice AOV47. Řada obytných objektů se způsobem využití rodinný dům je blíže než 500 m k hranici AOV 47, jde konkrétně o tyto obytné objekty v: k.ú. Bořetín č.p.: k.ú. Dobešov (Cihelny) č.p.: k.ú. Vlkosovice č.p.: k.ú. Drunče 2, k.ú. Březina u JH č.p.: k.ú. Tříklasovice č.p. k.ú. Psárov č.p.: k.ú. Hojovice č.p.:	Výskyt obojživelníků, plazů, hmyzu a dalších skupin bezobratlých byl posuzován v rámci biologického posouzení. Při vymezování akceleračních oblastí byly zohledněny významné biotopy, mokřady, vodní prvky, přírodní biotopy i další ekologicky cenné lokality. Územní opatření současně stanovují podmínky na ochranu přírodních biotopů a dalších přírodních hodnot území, které budou sloužit také pro ochranu obojživelníků, plazů a hmyzu a dalších skupin bezobratlých. V případě výskytu obojživelníků byla stanovena podmínka zajištění staveniště proti úhynu a zraňování obojživelníků. Na základě stanovisek dotčených orgánů a připomínek veřejnosti byla do územních opatření pro VTE doplněna podmínka vymezující biologický dozor ve fázi přípravy a realizace VTE, jehož účelem bude eliminovat nebo významně snížit negativní vlivy na zvláště chráněné druhy. Akcelerační oblasti jsou vymezeny mimo nadregionální a regionální biocentra ÚSES. Prvkům lokálního ÚSES a všem biokoridorům nebylo možné se při vymezování akceleračních oblastí zcela vyhnout, proto je ve všech souvisejících územních opatřeních stanovena podmínka, která vylučuje zásah do ploch a koridorů lokálního ÚSES, nadregionálních a regionálních biokoridorů, vyjma nezbytného křížení liniové dopravní a technické infrastruktury s biokoridory. Vymezení akcelerační oblasti samo o sobě nepředstavuje povolení ke kácení ani zásah do lesních porostů. Konkrétní rozsah případného odlesnění bude znám až v navazujících řízeních podle umístění jednotlivých záměrů a související infrastruktury. Zásahy do lesních porostů budou podléhat povolovacím procesům podle lesního zákona a zákona o ochraně přírody a krajiny. Současně jsou v územních opatřeních stanoveny podmínky na ochranu přírodních biotopů a zvláště chráněných druhů, které mají minimalizovat případné negativní dopady na biodiverzitu lesních ekosystémů. Vymezování AO pro VTE na I. a II. třídě ochrany ZPF právní předpisy umožňují a v řadě případů se mu nebylo možné vyhnout s ohledem na velkou rozlohu AO pro VTE celostátního významu a mozaikovité prolínání půd I. a II. třídy ochrany ZPF napříč územím. Samotné VTE a doprovodné stavby (např. příjezdová cesta) zaberou jen zlomek území akcelerační oblasti, zábor zemědělské půdy lze odůvodnit veřejným zájmem na výstavbě záměrů pro využití OZE. V návrhu Změny č. 2 ÚRP pro veřejné projednání byl vyhodnocen potenciální celkový zábor na I. a II. třídě ochrany ZPF v rozsahu 95,3 ha, což představuje 0,2 % z navrhované rozlohy AO. Územní opatření stanoví podmínky, které vyžadují zachování funkčnosti stávajících meliorací, zakazují poškozování protierozních opatření a vylučují vznik pozemků bez přístupu či neobhospodařovatelných ploch; všechna tato opatření zajišťují ochranu zemědělského hospodaření v akceleračních oblastech. Na základě vypořádání stanovisek a připomínek

Poř. č.	Připomínkové místo	Číslo jednací	Článek	AO	Připomínka	Vyhodnocení
					63, 46, k.ú. Chválkov u KnL. č.p. 94, 14, Rutov č.p.: 62, 68, 60. Návrh je v rozporu se zákonem č. 258/2000 Sb., o ochraně veřejného zdraví, a nařízením vlády č. 272/2011 Sb. Sama vzdálenost 500m je z hlediska ochrany veřejného zdraví naprosto nedostatečná. Samotná výstavba dále velmi výrazným způsobem zatíží hlukem, prašností, blokováním dopravy celé území, jedná se o tisíce m3 betonu apod. Návrh řešení: Požaduj zpracování detailní akustické studie a plného hodnocení zdravotních rizik (HRA), které posoudí hluk, infrazvuk, amplitudovou modulaci, stroboskopický efekt a kumulativní vlivy větrných elektráren na obyvatele, a to včetně noční doby. Současně požaduji vyhodnocení vlivu reliéfu kotliny na šíření hluku, vznik odrazů a možné zesilování akustického tlaku v zastavěném území. Dále požaduji stanovení minimální odstupové vzdálenosti větrných elektráren od obytné a rekreační zástavby v rozsahu nejméně šestinásobku celkové výšky větrné elektrárny (6× výška VTE), nejméně však vždy 1km. Pro případ, že uvedené vlivy nebudou spolehlivě vyloučeny, požaduji vypuštění akcelerační oblasti AOV47 – Bukovec a souvisejícího územního opatření z návrhu Změny č. 2 Územního rozvojového plánu ČR. 15. Nepřiměřené zásahy do krajinného rázu Dokumentace sama připouští, že VTE budou novými výškovými dominantami viditelnými na velké vzdálenosti a připouští negativní vliv na krajinný ráz, byť naprosto neadekvátně vyhodnocený. Sama připouští, že dotčeno může být působení kulturně-historických dominant, zejména hradu Choustník, hradu Kámen a zámku Červená Lhota, významné kostely, památník v Mnichu, sakrální stavby a výletní místa, včetně významných pohledových vazeb, mnohé z nich jsou navíc do 1000m vzdáleny od hranice AOV47 a to zejména archeologické a kulturní památky v Mnichu, Hojovicích, Bořetíně (Mostkova kaplička na hranicích AOV47) a Drunči (např. slovanské pohřebiště na hranicích AOV47). Navrhovaná opatření v dokumentaci na zmírnění negativního vlivu jsou zcela nesmyslná a nedostatečná (zachování údajných pohledových os, barva doprovodných staveb VTE, „hnízda“ VTE) a odporují i ostatním částem dokumentace (odstupové vzdálenosti mezi VTE, přípustná hustota VTE v AOV). Např. hrad Choustník a stejnojmenný kopec je viditelný prakticky odevšad. Žádné pohledové osy ani zbarvení věží zničení krajinného rázu neodvrátí. Plánované stavby VTE jsou při svém plánovaném množství (cca 88 věží ve všech 4 AOV47-50) a při limitní výšce 250m tak gigantické (chladicí věže JETE mají 155 m), že při běžném převýšení zdejších kopců nad zdejší mírně zvlněnou krajinu cca 100-150m ji naprosto pohledově ovládnou, obzvlášť budou-li stát na nejvyšších bodech plánovaných AOV (což je pro investory žádoucí). Dokumentace nehodnotí kumulovaný vliv všech 4 AOV47-50, chybí vizualizace dálkových pohledů a konkrétní hodnocení dopadů na kulturní a duchovní hodnoty území. Omezení výšky VTE na 250m a prezentace tohoto omezení jako zmírňujícího opatření dle SEA a UO, přičemž právě tato výška je základní příčinou zničení místního krajinného rázu, je absurdní. Návrh je v naprostém rozporu s § 12 zákona č. 114/1992 Sb., o ochraně přírody a krajiny a dopad na krajinný ráz je silně negativní. Návrh řešení: Navrhuji doplnění podrobného hodnocení krajinného rázu, vizualizace dálkových pohledů a kumulativních vizuálních dopadů větrných elektráren v širším území, a to zejména ve vztahu k hradu Choustník, hradu Kámen, zámku Červená Lhota a dalším kulturně-historickým dominantám. Dále navrhuji zpracování realistických vizualizací z významných vyhlídkových míst, obcí, kulturních památek a krajinných horizontů, včetně posouzení souběhu akceleračních oblastí AOV47–AOV50. Současně navrhuji vyhodnocení vlivů na charakter historické kulturní krajiny, dálkové pohledové osy a krajinné dominanty podle § 12 zákona č. 114/1992 Sb., o ochraně přírody a krajiny. Pro případ, že významné negativní dopady na krajinný ráz a kulturně-historické hodnoty území nebudou spolehlivě vyloučeny, navrhuji vypuštění akcelerační oblasti AOV47 – Bukovec a souvisejícího územního opatření z návrhu Změny č. 2 Územního rozvojového plánu ČR.	byla stanovena podmínka v územních opatřeních na maximální celkovou plochu pro odnětí ZPF v AO pro záměry OZE. V rámci souvisejících územních opatření jsou stanoveny podmínky, které zajišťují ochranu protierozních opatření, funkčních meliaračních zařízení, vodních toků a ploch a rovněž omezující možné terénní úpravy. V lokalitách, které indikovala biologická posouzení, je navíc v souvisejících územních opatřeních stanovena podmínka, která ukládá přednostní využívání propustných materiálů schopných vsakování pro všechny obslužné komunikace a v případech, kdy je nezbytné použití nepropustných povrchů, musí být tyto plochy povinně doplněny funkčním systémem vsakování nebo retence srážkových vod. Vzdálenost záměrů OZE od vodních ploch a toků, mokřadů apod. byla ošetřena podmínkou v územních opatřeních (v závislosti na výskytu takových území v akcelerační oblasti). Právo na ochranu zdraví je dáno platnou legislativou ČR a EU. Ustanovení obecně závazných právních předpisů týkajících se hlukové zátěže nejsou vymezením akceleračních oblastí dotčena, konkrétní záměry pro využití OZE budou muset splnit příslušné hlukové limity. Záměry OZE v akcelerační oblasti musí též splnit požadavky na výstavbu podle stavebního zákona a vyhlášky č. 146/2024 Sb. Dodržení požadavků na výstavbu bude předmětem řízení o povolení záměru. Do ÚO u všech AO pro VTE je zapracována podmínka zpracování hlukové studie a minimalizace shadow flicker efektu (míhání stínů). Záměry pro využití OZE budou muset splnit všechny legislativou požadované hygienické limity (např. hlukové). Požadavky na minimální vzdálenost VTE nebo akceleračních oblastí od obytné zástavby nejsou v českém právu ani v právu EU stanoveny. V rámci návrhu Změny č. 2 ÚRP byly AO pro VTE vymezovány v odstupové vzdálenosti minimálně 500 metrů od obytné zástavby sídel. Tato hodnota byla určena odborným odhadem jako vzdálenost, pod níž významně klesá pravděpodobnost, že by konkrétní záměry VTE splnily hlukové limity vůči obytné zástavbě. Konkrétní záměry pro využití OZE musí následně v navazujícím řízení splnit veškeré zákonné hygienické a hlukové limity. Vymezení akcelerační oblasti ve vzdálenosti 500 m od obytné zástavby tedy neznamená, že právě ve vzdálenosti 500 m od obytné zástavby budou poté VTE umisťovány. Jak již bylo konstatováno výše, kumulativní posouzení vlivů na životní prostředí a veřejné zdraví bylo v rámci SEA provedeno pro každou AO (viz karty AO v příloze č. 2 SEA) i pro Změnu č. 2 ÚRP jako celek. Při vymezování akceleračních oblastí bylo postupováno v souladu s právními předpisy ČR a EU a mezinárodními smlouvami. Územní opatření obsahují konkrétní podmínky

Poř. č.	Připomínkové místo	Číslo jednací	Článek	AO	Připomínka	Vyhodnocení
					PŘIPOMÍNKY K AKCELERAČNÍ OBLASTI AOV48 – CHRBONÍN 16. Nesprávný skutkový stav – vodní zdroje a hydrogeologické poměry Dokumentace SEA nesprávně uvádí, že se v území nenacházejí ochranná pásma vodních zdrojů, přestože v území existují ochranná pásma evidenčních čísel 00306203 – Chrbonín studny 1, 2, 00222503 – Terezín studny S1, S2, S3 a 00444603 – Radenín studny S1, S2, S3. Současně však vůbec nezohledňuje obecní a individuální studny v lokalitách Vlčeves a Lišky, které slouží k zásobování obyvatel pitnou vodou. Dále návrh ignoruje toky, povrchové vody a prameniště v AOV. Nejsou dostatečně stanoveny limity zakládání VTE. Je ignorován vliv výstavby a trvání základů VTE na podzemní vody a místní horninové prostředí. Návrh je v rozporu s § 3 zákona č. 500/2004 Sb., správní řád, a se zákonem č. 254/2001 Sb., vodní zákon. Návrh řešení: Požaduji vypuštění akcelerační oblasti AOV48 – Chrbonín a souvisejícího územního opatření z návrhu Změny č. 2 Územního rozvojového plánu ČR. 17. Rozpor s ochranou zemědělského půdního fondu (ZPF) Zemědělský půdní fond tvoří přibližně 52 % území AOV48. Dokumentace připouští zábor půd I. třídy ochrany v rozsahu 0,81 ha a II. třídy ochrany v rozsahu 0,11 ha, přesto vliv označuje pouze za „mírně negativní“. Návrh bagatelizuje rozsah výstavby VTE a její dopady, neřeší nebezpečí eroze půd, a nedostatečně hodnotí možnost poškození meliorací včetně nezjištění jejich rozsahu. Návrh je v rozporu se zákonem č. 334/1992 Sb., o ochraně zemědělského půdního fondu, který stanoví zvýšenou ochranu nejbonitnějších půd. Návrh řešení: Požaduji vypuštění akcelerační oblasti AOV48 – Chrbonín a souvisejícího územního opatření z návrhu Změny č. 2 Územního rozvojového plánu ČR. 18. Rozpor s ochranou lesa (PUPFL) Pozemky určené k plnění funkcí lesa (PUPFL) tvoří přibližně 48 % území AOV48. Dokumentace značně podceňuje, resp. ignoruje a nehodnotí rozsah zásahů spojených s výstavbou VTE a to přístupových komunikací, manipulačních ploch a související nutnou likvidaci a fragmentaci lesních porostů a jejich vliv na migrační prostupnost živočichů. Návrh je v rozporu se zákonem č. 289/1995 Sb., lesní zákon, a neprokazuje existenci převažujícího veřejného zájmu. Návrh řešení: Požaduji vypuštění akcelerační oblasti AOV48 – Chrbonín a souvisejícího územního opatření z návrhu Změny č. 2 Územního rozvojového plánu ČR. 19. Nedostatečná ochrana přírody a biodiverzity SEA sama uvádí výskyt citlivých druhů ptáků, například luňáka červeného, káně lesní, sluka lesní, křepelka polní, hýl rudý. Biologické hodnocení neobsahuje vliv na hnízdiště orla mořského ve Mlýnech. A dále dokumentace uvádí výskyt netopýrů, např. netopýr rezavý, stromový, parkový a nejmenší. Nebyly však dostatečně vyhodnoceny migrační trasy a vazby na významné zimoviště EVL Chýnovská jeskyně (CZ0314634) v rámci Natura 2000. V blízkém okolí AOV se nachází řada chráněných oblastí, které dokumentace nezmiňuje, dále cenných mokřadů a pramenišť. Územím prochází migrační koridory zvláště chráněných druhů velkých savců a lokální biokoridory a biocentra, viz územní plán obce. Dokumentace zcela podceňuje dopady výstavby na tuto skutečnost. SEA a ÚO stanoví zcela nedostatečná opatření na ochranu netopýrů a ptáků. Výstavba všech v ÚO připuštěných VTE povede k naprosté devastaci celého území ohledně dopravy obrovských dílů stavby, betonu, vybudování dostatečných přístupových komunikací. V oblasti nebyl vyhotoven ornitologický výzkum. Zásadním způsobem budou narušeny migrační koridory velkých savců a lokální biokoridory a biocentra. Vyskytují se chráněné druhy rostlin a živočichů neuvedené v SEA. Není dostatečná ochrana mokřadů (v UO bez ochranného pásma). V SEA je nedostatečně zjištěn rozsah mimolesní zeleně a je stanovena jeho nedostatečná ochrana. Provedeno vadné vyhodnocení vlivu na klima ze strany výstavby a provozu VTE. Návrh je v rozporu se zákonem č. 114/1992 Sb., o ochraně přírody a krajiny, s § 45i téhož zákona a s dohodou EUROBATS. Návrh řešení: Požaduji vyhotovení celoročního ornitologického a chiropterologického průzkumu v rozsahu odpovídajícím metodikám Agentury ochrany přírody a krajiny ČR a doporučením dohody EUROBATS, a to minimálně po dobu jednoho celého biologického cyklu. Současně požadují doplnění biologického hodnocení o výskyt a migrační trasy zvláště chráněných druhů, zejména orla mořského a čápa černého, včetně vyhodnocení hnízdních, potravních a migračních vazeb v širším území. Dále požaduji úplné posouzení vlivů na EVL Chýnovské jeskyně (CZ0314634) a soustavu Natura 2000, včetně kumulativních vlivů více akceleračních oblastí a vyhodnocení rizik mortality ptáků a netopýrů. Pro případ, že uvedené vlivy na biodiverzitu a zvláště chráněné druhy nebudou spolehlivě vyloučeny, požaduji vypuštění akcelerační oblasti AOV48 – Chrbonín a souvisejícího územního opatření z návrhu Změny č. 2 Územního rozvojového plánu ČR. 20. Nepřiměřené zásahy do krajinného rázu Dokumentace sama připouští, že VTE budou novými dominantami viditelnými na velké vzdálenosti a mohou narušit pohledové vazby na záme Radenín, hrobku Latourů a kostel sv. Markéty, dále Sudkův Důl s tvrzí, hrad Choustník a hrad Kámen a výrazné horizonty Blaníku a Svidník Současně nejsou dostatečně vyhodnoceny dopady na poutní místo Svatá Anna, krajinné oblasti Pacovsko a Táborsko-Soběslavsko ani r pohledové horizonty Josafatského údolí. Návrh je v rozporu s § 12 zákona č. 114/1992 Sb., o ochraně přírody a krajiny. Návrh řešení: Navrhu doplnění podrobného hodnocení krajinného rázu, dálkových pohledů a kumulativních vizuálních dopadů větrných elektráren v širším územ zejména ve vztahu k zámku Radenín, hrobce Latourů, kostelu sv. Markéty, tvrzi Sudkův Důl, hradu Choustník, hradu Kámen a významný krajinným horizontům Blaníku a Svidníku. Dále navrhuji zpracování realistických vizualizací z obcí, vyhlídkových míst, kulturních památek pohledových os, včetně vyhodnocení souběhu akceleračních oblastí AOV47–AOV50 a jejich společného vlivu na charakter historické kultur krajiny. Současně navrhuji doplnění posouzení vlivů na poutní místo Svatá Anna, krajinné oblasti Pacovsko a Táborsko-Soběslavsko pohledové horizonty Josafatského údolí podle § 12 zákona č. 114/1992 Sb., o ochraně přírody a krajiny. Pro případ, že významné negativ dopady na krajinný ráz a kulturně-historické hodnoty území nebudou spolehlivě vyloučeny, navrhuji vypuštění akcelerační oblasti AOV48 Chrbonín a souvisejícího územního opatření z návrhu Změny č. 2 Územního rozvojového plánu ČR. 21. Podlimitní AOV Akcelerační oblast AOV48 Chrbonín vykazuje dle podkladů předpokládaný instalovaný výkon pouze cca 45,5 MW, čímž nesplňuje limit „na 50 MW“ stanovený v odůvodnění Změny č. 2 ÚRP pro vymezování akceleračních oblastí celostátního významu. Vymezení AOV48 je proto rozporu s vlastním odůvodněním pořizovatele a postrádá zákonnou i věcnou konzistenci. Návrh řešení: Požaduji vypuštění akcelerační oblas AOV48 – Chrbonín a souvisejícího územního opatření z návrhu Změny č. 2 Územního rozvojového plánu ČR. 22. Chráněný receptor – Dětský domov Radenín V bezprostřední blízkosti hranice akcelerační oblasti AOV48 – Chrbonín, přibližně ve vzdálenosti 500 m, se nachází Dětský domov Radenín který představuje chráněný receptor ve smyslu nařízení vlády č. 272/2011 Sb., o ochraně zdraví před nepříznivými účinky hluku a vibrací. Jedn se o zařízení určené pro děti a mladistvé, tedy zvlášť citlivou skupinu obyvatelstva, u níž je nutné posuzovat zdravotní dopady s maximální mírou opatrnosti. Dokumentace SEA neobsahuje konkrétní posouzení vlivů na tento chráněný receptor, zejména z hlediska hluku, infrazvuku vibrací, amplitudové modulace a stroboskopického efektu (flicker efektu). V navazujících řízeních EIA proto musí být zpracováno pln hodnocení zdravotních rizik (HRA – Health Risk Assessment) a detailní akustické posouzení, které prokáže, že provozem větrných elektráre nedojde k nepříznivému ovlivnění zdraví a kvality života dětí umístěných v zařízení. Návrh řešení: Požaduji vypuštění akcelerační oblas AOV48 – Chrbonín a souvisejícího územního opatření z návrhu Změny č. 2 Územního rozvojového plánu ČR.	k zajištění ochrany přírody a půdy a dalších veřejných zájmů, které byly stanoveny s ohledem na specifika konkrétní technologie, oblasti, a limity využití území, což je v souladu s požadavkem čl. 15c odst. 1 písm. b) směrnice RED III. Směrnice EIA se vztahuje na posuzování konkrétních záměrů, nikoliv na posuzování koncepcí. Záměry v akcelerační oblasti jsou v souladu s čl. 16a odst. 3 směrnice RED III a s § 28 ZOZE osvobozeny od posuzování vlivů záměru na životní prostředí (EIA); osvobození se neuplatní pouze v zákonem výslovně stanovených výjimkách, tj. při přeshraničním posuzování nebo při vysoce pravděpodobném výskytu významných nepříznivých vlivů nezjištěných při pořizování územního opatření. Právo na příznivé životní prostředí a ochranu veřejného zdraví je dáno platnou legislativou ČR a EU a je na úrovni vymezení akceleračních oblastí zajištěno postupem vymezení podle právních předpisů a stanovením odpovídajících podmínek v územním opatření; záležitosti vyplývající z návrhu konkrétního záměru budou řešeny při povolení konkrétního záměru. Zákon č. 249/2025 Sb. a stavební zákon upravují zapojení dotčených územních samosprávných celků a veřejnosti do procesu pořizování změny ÚRP a procesu pořizování územních opatření o podmínkách a zmírňujících opatřeních, včetně stanovení lhůt. Vymezení AO bylo projednáno s obcemi a veřejností v rámci veřejného projednání v souladu s § 96 stavebního zákona. Všechny obce a veřejnost měli možnost uplatnit své připomínky k návrhu Změny č. 2 ÚRP.

Poř. č.	Připomínkové místo	Číslo jednací	Článek	AO	Připomínka	Vyhodnocení
					PŘIPOMÍNKY K AKCELERAČNÍ OBLASTI AOV49 – KŘEČ 23. Nesprávný skutkový stav – vodní zdroje a hydrogeologické poměry Dokumentace SEA nesprávně tvrdí, že se v území nenacházejí ochranná pásma vodních zdrojů, a z toho dovozuje zanedbatelné vlivy na vod Současně však vůbec nezohledňuje obecní a individuální studny v lokalitách Křeč, Kozmice – Za Petrovým, Černovice – V Padělkách, Vlčev – Lišky a Svatá Anna, které slouží k zásobování obyvatel pitnou vodou. Dále návrh ignoruje toky, povrchové vody a prameniště v AOV. Nejso dostatečně stanoveny limity zakládání VTE. Je ignorován vliv výstavby a trvání základů VTE na podzemní vody a místní horninové prostřed Návrh je v rozporu s § 3 zákona č. 500/2004 Sb., správní řád, a se zákonem č. 254/2001 Sb., vodní zákon. Návrh řešení: Požaduji vypuště akcelerační oblasti AOV49 – Křeč a souvisejícího územního opatření z návrhu Změny č. 2 Územního rozvojového plánu ČR. 24. Rozpor s ochranou zemědělského půdního fondu (ZPF) Zemědělský půdní fond tvoří přibližně 78 % území AOV49. Dokumentace připouští zábor půd I. třídy ochrany v rozsahu 2,45 ha a II. tříd ochrany v rozsahu 0,27 ha, přesto vliv označuje pouze za „mírně negativní". Návrh bagatelizuje rozsah výstavby VTE a její dopady, neře nebezpečí eroze půd, a nedostatečně hodnotí možnost poškození meliorací včetně nezjištění jejich rozsahu. Návrh je v rozporu se zákonem 334/1992 Sb., o ochraně zemědělského půdního fondu, který stanoví zvýšenou ochranu nejbonitnějších půd. Návrh řešení: Požaduji vypuště akcelerační oblasti AOV49 – Křeč a souvisejícího územního opatření z návrhu Změny č. 2 Územního rozvojového plánu ČR. 25. Rozpor s ochranou lesa (PUPFL) Pozemky určené k plnění funkcí lesa (PUPFL) tvoří přibližně 22 % území AOV49. Dokumentace značně podceňuje, resp. ignoruje a nehodno rozsah zásahů spojených s výstavbou VTE a to přístupových komunikací, manipulačních ploch a související nutnou likvidaci a fragmenta lesních porostů a jejich vliv na migrační prostupnost živočichů. Návrh je v rozporu se zákonem č. 289/1995 Sb., lesní zákon, a neprokazuj existenci převažujícího veřejného zájmu. Návrh řešení: Požaduji vypuštění akcelerační oblasti AOV49 – Křeč a souvisejícího územního opatře z návrhu Změny č. 2 Územního rozvojového plánu ČR. 26. Nedostatečná ochrana přírody a biodiverzity SEA sama uvádí výskyt citlivých druhů ptáků a netopýrů, například krkavce velkého, motáka pochopa, čápa černého či netopýra rezavého Biologické hodnocení neobsahuje vliv na hnízdiště orla mořského ve Mlýnech. Nebyly však dostatečně vyhodnoceny migrační trasy ani vazb na EVL Chýnovská jeskyně (CZ0314634) v rámci Natura 2000. V blízkém okolí AOV se nachází řada chráněných oblastí, které dokumentac nezmiňuje, dále cenných mokřadů a prameništ'. Územím prochází migrační koridory zvláště chráněných druhů velkých savců a lokál biokoridory a biocentra, viz územní plán obce. Dokumentace zcela podceňuje dopady výstavby na tuto skutečnost. SEA a UO stanoví zcel nedostatečná opatření na ochranu netopýrů a ptáků. Výstavba všech UO připouštěných VTE povede k naprosté devastaci celého území ohledn dopravy obrovských dílů stavby, betonu, vybudování dostatečných přístupových komunikací. V oblasti nebyl vyhotoven ornitologický výzkum Zásadním způsobem budou narušeny migrační koridory velkých savců a lokální biokoridory a biocentra. Vyskytují se chráněné druhy rostlin živočichů neuvedené v SEA. Není dostatečná ochrana mokřadů (v UO bez ochranného pásma). V SEA je nedostatečně zjištěn rozsah mimolesn zeleně a je stanovena jeho nedostatečná ochrana. Provedeno vadné vyhodnocení vlivu na klima ze strany výstavby a provozu VTE. Návrh je rozporu se zákonem č. 114/1992 Sb., o ochraně přírody a krajiny, s § 45i téhož zákona a s dohodou EUROBATS. Návrh řešení: Požadu vyhotovení celoročního ornitologického a chiropterologického průzkumu v rozsahu odpovídajícím metodikám Agentury ochrany přírody krajiny ČR a doporučením dohody EUROBATS, a to minimálně po dobu jednoho celého biologického cyklu. Současně požaduji doplně biologického hodnocení o výskyt a migrační trasy zvláště chráněných druhů, zejména orla mořského a čápa černého, včetně vyhodnocen hnízdních, potravních a migračních vazeb v širším území. Dále požaduji úplné posouzení vlivů na EVL Chýnovské jeskyně (CZ0314634) soustavu Natura 2000, včetně kumulativních vlivů více akceleračních oblastí a vyhodnocení rizik mortality ptáků a netopýrů. Pro případ, ž uvedené vlivy na biodiverzitu a zvláště chráněné druhy nebudou spolehlivě vyloučeny, požaduji vypuštění akcelerační oblasti AOV49 – Křeč souvisejícího územního opatření z návrhu Změny č. 2 Územního rozvojového plánu ČR. 27. Nepřiměřené zásahy do krajinného rázu Dokumentace sama připouští, že VTE budou novými dominantami viditelnými na velké vzdálenosti a mohou narušit pohledové osy na kostel sv Jakuba Většího ve Křeči, hrad Choustník či historickou krajinu Sudkova Dolu. Současně nejsou dostatečně vyhodnoceny dopady na poutní míst Svatá Anna ani na tzv. Černovické vyhlídky. Obec Křeč je obklíčena z více stran v odstupové vzdálenosti 500 m. Dokumentace nehodnot kumulovaný vliv všech 4 AOV47-50, chybí vizualizace dálkových pohledů a konkrétní hodnocení dopadů na kulturní a duchovní hodnot území. Omezení výšky VTE na 250m a prezentace tohoto omezení jako zmírňujícího opatření dle SEA a UO, přičemž právě tato výška j základní příčinou zničení místního krajinného rázu, je absurdní. Návrh je v rozporu s § 12 zákona č. 114/1992 Sb., o ochraně přírody a krajiny. Návrh řešení: Požaduji doplnění podrobného hodnocení krajinného rázu, dálkových pohledů a kumulativních vizuálních dopadů větrných elektráren v širším území, zejména ve vztahu ke kostelu sv. Jakuba Většího ve Křeči, hradu Choustník, historické krajině Sudkova Dolu, poutnímu místu Svatá Anna a tzv. Černovickým vyhlídkám. Současně požaduji zpracování realistických vizualizací z obcí, významných vyhlídkových míst, kulturních památek a krajinných horizontů, včetně vyhodnocení souběhu akceleračních oblastí AOV47–AOV50 a jejich společného vlivu na charakter historické kulturní krajiny. Dále požaduji doplnění posouzení vlivů na pohledové osy, krajinné dominanty a dálkové horizonty podle § 12 zákona č. 114/1992 Sb., o ochraně přírody a krajiny. Pro případ, že významné negativní dopady na krajinný ráz a kulturně-historické hodnoty území nebudou spolehlivě vyloučeny, požaduji vypuštění akcelerační oblasti AOV49 – Křeč a souvisejícího územního opatření z návrhu Změny č. 2 Územního rozvojového plánu ČR.	

Poř. č.	Připomínkové místo	Číslo jednací	Článek	AO	Připomínka	Vyhodnocení
					PŘIPOMÍNKY K AKCELERAČNÍ OBLASTI AOV50 – OBRATAŇ 28. Nesprávný skutkový stav – vodní zdroje a hydrogeologické poměry Dokumentace SEA nesprávně uvádí, že se v území nenacházejí ochranná pásma vodních zdrojů, přestože v území existují ochranná pásma evidenčních čísel 00200410 – Obratań podzemní zdroj a 00206610 – Obratań podzemní zdroj. Současně nejsou zohledněny studny obce Pořín v lokalitě Pinach ani závislost obyvatel okolních obcí na individuálních studních. Dále návrh ignoruje toky, povrchové vody a prameniště v AOV. Nejsou dostatečně stanoveny limity zakládání VTE. Je ignorován vliv výstavby a trvání základů VTE na podzemní vody a místní horninové prostředí. Návrh je v rozporu s § 3 zákona č. 500/2004 Sb., správní řád, a se zákonem č. 254/2001 Sb., vodní zákon. Návrh řešení: Požaduji vypuštění akcelerační oblasti AOV50 – Obratań a souvisejícího územního opatření z návrhu Změny č. 2 Územního rozvojového plánu ČR. 29. Rozpor s ochranou zemědělského půdního fondu (ZPF) Zemědělský půdní fond tvoří přibližně 63,43 % území AOV50. Dokumentace připouští zábor půd I. třídy ochrany v rozsahu 1,38 ha a II. třídy ochrany v rozsahu 0,07 ha, přesto vliv označuje pouze za „mírně negativní". Návrh bagatelizuje rozsah výstavby VTE a její dopady, neřeší nebezpečí eroze půd, a nedostatečně hodnotí možnost poškození meliorací včetně nezjištění jejich rozsahu. Návrh je v rozporu se zákonem č. 334/1992 Sb., o ochraně zemědělského půdního fondu, který stanoví zvýšenou ochranu nejbonitnějších půd. Návrh řešení: Požaduji vypuštění akcelerační oblasti AOV50 – Obratań a souvisejícího územního opatření z návrhu Změny č. 2 Územního rozvojového plánu ČR. 30. Rozpor s ochranou lesa (PUPFL) Pozemky určené k plnění funkcí lesa (PUPFL) tvoří přibližně 35,29 % území AOV50. Dokumentace značně podceňuje, resp. ignoruje a nehodnotí rozsah zásahů spojených s výstavbou VTE a to přístupových komunikací, manipulačních ploch a související nutnou likvidaci a fragmentaci lesních porostů a jejich vliv na migrační prostupnost živočichů. Návrh je v rozporu se zákonem č. 289/1995 Sb., lesní zákon, a neprokazuje existenci převažujícího veřejného zájmu. Návrh řešení: Požaduji vypuštění akcelerační oblasti AOV50 – Obratań a souvisejícího územního opatření z návrhu Změny č. 2 Územního rozvojového plánu ČR. 31. Nedostatečná ochrana přírody a biodiverzity SEA sama uvádí výskyt citlivých druhů ptáků a netopýrů, například luňáka červeného, motáka pilicha, krkavce velkého a netopýra rezavého. Nebyly však dostatečně vyhodnoceny migrační trasy, nadregionální biokoridor Čunkovský potok – Pařezitý, Roštejn ani vazby na EVL Chýnovská jeskyně (CZ0314634) v rámci Natura 2000. V blízkém okolí AOV se nachází řada chráněných oblastí, které dokumentace nezmiňuje, dále cenných mokřadů a prameniště. Územím prochází migrační koridory zvláště chráněných druhů velkých savců a lokální biokoridory a biocentra, viz územní plán obce. Dokumentace zcela podceňuje dopady výstavby na tuto skutečnost. SEA a UO stanoví zcela nedostatečná opatření na ochranu netopýrů a ptáků. Výstavba všech UO připouštěných VTE povede k naprosté devastaci celého území ohledně dopravy obrovských dílů stavby, betonu, vybudování dostatečných přístupových komunikací. V oblasti nebyl vyhotoven ornitologický výzkum. Zásadním způsobem budou narušeny migrační koridory velkých savců a lokální biokoridory a biocentra. Vyskytují se chráněné druhy rostlin a živočichů neuvedené v SEA. Není dostatečná ochrana mokřadů (v UO bez ochranného pásma). V SEA je nedostatečně zjištěn rozsah mimolesní zeleně a je stanovena jeho nedostatečná ochrana. Provedeno vadné vyhodnocení vlivu na klima ze strany výstavby a provozu. Návrh je v rozporu se zákonem č. 114/1992 Sb., o ochraně přírody a krajiny, s § 45i téhož zákona a s dohodou EUROBATS. Návrh řešení: Navrhuji vyhotovení celoročního ornitologického a chiropterologického průzkumu v rozsahu odpovídajícím metodikám Agentury ochrany přírody a krajiny ČR a doporučením dohody EUROBATS, a to minimálně po dobu jednoho celého biologického cyklu. Dále navrhuji doplnění biologického hodnocení o podrobné vyhodnocení migračních tras ptáků a netopýrů, včetně posouzení funkčnosti nadregionálního biokoridoru Čunkovský potok – Pařezitý – Roštejn a kumulativních vlivů více akceleračních oblastí v širším území. Současně navrhuji úplné posouzení vlivů na EVL Chýnovská jeskyně (CZ0314634) a soustavu Natura 2000 podle § 45i zákona č. 114/1992 Sb., o ochraně přírody a krajiny, včetně vyhodnocení rizik mortality ptáků a netopýrů. Pro případ, že významné negativní vlivy na biodiverzitu, migrační prostupnost krajiny a zvláště chráněné druhy nebudou spolehlivě vyloučeny, navrhuji vypuštění akcelerační oblasti AOV50 – Obratań a souvisejícího územního opatření z návrhu Změny č. 2 Územního rozvojového plánu ČR. 32. Nepřiměřené zásahy do krajinného rázu Dokumentace sama připouští, že VTE budou novými dominantami viditelnými na velké vzdálenosti a mohou narušit pohledové vazby na hrad Kámen, hrad Choustník, hrad Šelmberk a tvrz Sudkův Důl. Současně nejsou dostatečně vyhodnoceny dopady na krajinné oblasti Pacovsko a Táborsko-Soběslavsko ani na pohledové horizonty Josafatského údolí. Dokumentace nehodnotí kumulovaný vliv všech 4 AOV47-50, chybí vizualizace dálkových pohledů a konkrétní hodnocení dopadů na kulturní a duchovní hodnoty území. Omezení výšky VTE na 250m a prezentace tohoto omezení jako zmírňujícího opatření dle SEA a UO, přičemž právě tato výška je základní příčinou zničení místního krajinného rázu, je absurdní. Návrh je v rozporu s § 12 zákona č. 114/1992 Sb., o ochraně přírody a krajiny. Návrh řešení: Navrhuji doplnění podrobného hodnocení krajinného rázu, dálkových pohledů a kumulativních vizuálních dopadů větrných elektráren v širším území, zejména ve vztahu k hradu Kámen, hradu Choustník, hradu Šelmberk, tvrzi Sudkův Důl a významným krajinným horizontům Josafatského údolí. Dále navrhuji zpracování realistických vizualizací z obcí, vyhlídkových míst, kulturních památek a pohledových os, včetně vyhodnocení souběhu akceleračních oblastí AOV47–AOV50 a jejich společného vlivu na charakter historické kulturní krajiny. Současně navrhuji doplnění posouzení vlivů na krajinné oblasti Pacovsko a Táborsko-Soběslavsko podle § 12 zákona č. 114/1992 Sb., o ochraně přírody a krajiny, včetně vyhodnocení dopadů na dálkové pohledy a krajinné dominanty. Pro případ, že významné negativní dopady na krajinný ráz a kulturně-historické hodnoty území nebudou spolehlivě vyloučeny, navrhuji vypuštění akcelerační oblasti AOV50 – Obratań a souvisejícího územního opatření z návrhu Změny č. 2 Územního rozvojového plánu ČR.	

Poř. č.	Připomínkové místo	Číslo jednací	Článek	AO	Připomínka	Vyhodnocení
					PŘIPOMÍNKY K AKCELERAČNÍM OBLASTEM AOV47 + AOV48 + AOV49 + AOV50 33–36. Absence kumulativních a synergických vlivů Dokumentace nehodnotí souběžné působení akceleračních oblastí AOV47, AOV48, AOV49 a AOV50, přestože společně vytvářejí souvislý pás větrných elektráren v krajině. Chybí vyhodnocení souběhu hluku, světelného znečištění, překážkového leteckého značení, fragmentace (devastace) lesů a krajiny a souběhu s koridorem vedení V406/407 Kočín–Mírovka. Návrh je v rozporu se zák. č. 100/2001 Sb., o posuzování vlivů na životní prostředí (zejména s § 10g), a se směrnicí 2001/42/ES. Dále chybí vyhodnocení zablokování územního rozvoje obcí a jejich obklíčení plánovanou výstavbou. Návrh řešení: Požaduji doplnění plného kumulativního a synergického posouzení všech akceleračních oblastí AOV47–AOV50 včetně souběhu s koridorem V406/407 Kočín–Mírovka, případně vypuštění všech akceleračních oblastí AOV47–AOV50 a souvisejících územních opatření z návrhu Změny č. 2 Územního rozvojového plánu ČR. 37–40. Rizika pro bezpečnost, letectví a IZS V území se nachází jev ÚAP 119 – Zájmové území Ministerstva obrany, který podmiňuje umisťování vysokých staveb dalším posouzením. Uo neobsahuje vyhodnocení vlivu na letecký provoz. Dokumentace současně nehodnotí dopady souvislého pásu VTE na zásahy vrtulníků integrovaného záchranného systému v lesním území. Nalézá se zde pásmo nízkého přeletu TSA 27 a to v bezprostřední blízkosti, v k.ú. Chválkov u KnL. dokonce v přímém dotyku. Postup je v rozporu se zákonem č. 49/1997 Sb., o civilním letectví, a se zákonem č. 239/2000 Sb., o integrovaném záchranném systému. Návrh řešení: Požaduji doplnění odborného posouzení vlivů akcelerační oblasti na bezpečnost leteckého provozu, obranu státu a fungování integrovaného záchranného systému, zejména s ohledem na jev ÚAP 119 – Zájmové území Ministerstva obrany. Dále navrhuji vyhodnocení dopadů souvislého pásu větrných elektráren na zásahy vrtulníků integrovaného záchranného systému, letecké hašení lesních požárů, zdravotnickou záchrannou službu a další složky IZS v lesním území. Současně navrhuji doplnění závazných stanovisek Ministerstva obrany, Úřadu pro civilní letectví, Řízení letového provozu ČR a složek IZS k umístění větrných elektráren v dotčeném území. Pro případ, že uvedené vlivy nebudou spolehlivě vyloučeny, požaduji vypuštění všech akceleračních oblastí AOV47–AOV50 a souvisejících územních opatření z návrhu Změny č. 2 Územního rozvojového plánu ČR. 41–44. Nesouhlas obcí a veřejnosti Dotčené obce přijaly nesouhlasná usnesení s vymezením akceleračních oblastí. Současně proběhlo referendum ve městě Černovice, které vyjádřilo nesouhlas občanů s výstavbou VTE. V obci Radenín byla podána petice proti vymezení AOV podepsaná 251 občany. Současně byla podána petice na Jihočeský kraj a Kraj Vysočinu za všechny čtyři akceleračí oblasti AOV47–AOV50 s přibližně 3.500 podpisy, což potvrzuje zásadní nesouhlas veřejnosti i samospráv, lze shrnout, že minimálně 2/3 trvale hlášených obyvatel celé oblasti jsou proti zřízení AOV47 plus uživatelé a vlastníci nemovitostí v území. Tvorba návrhu proběhla bez účasti obcí a veřejnosti, lhůta poskytnutá k připomínkám je zcela neadekvátní. Návrh je tak v rozporu s principem samosprávy a požadavky Aarhuské úmluvy. Návrh řešení: Požaduji respektování principu samosprávy a vypuštění akceleračních oblastí AOV47–AOV50 a souvisejících územních opatření z návrhu Změny č. 2 Územního rozvojového plánu ČR.	

Poř. č.	Připomínkové místo	Číslo jednací	Článek	AO	Připomínka	Vyhodnocení
					PŘIPOMÍNKY K AKCELERAČNÍM OBLASTEM AOV24 + AOV47 + AOV48 + AOV49 + AOV50 45–49. Nepřezkoumatelnost návrhu Návrh pracuje pouze s modelovým předpokladem umístění větrných elektráren bez konkrétního rozmístění staveb a související infrastruktury. Bez znalosti konkrétní polohy nelze objektivně vyhodnotit hluk, dopady na veřejné zdraví, krajinný ráz ani dopady na obyvatele. Vyhodnocení vlivu SEA je proto naprosto formální. Návrh je proto nepřezkoumatelný podle § 172 zákona č. 500/2004 Sb., správní řád. Návrh řešení: Požaduji doplnění variant a modelů rozmístění větrných elektráren, přístupových komunikací a související infrastruktury, případně vypuštění všech akceleračních oblastí AOV24 + AOV47 + AOV48 + AOV49 + AOV50 a souvisejících územních opatření z návrhu Změny č. 2 Územního rozvojového plánu ČR. 50–54. Nepřípustné odkládání posouzení vlivů Klíčové vlivy na veřejné zdraví, hluk, vibrace, flicker efekt, ptáky a netopýry nejsou posouzeny nyní, ale až v budoucích navazujících řízeních nebo v monitoringu po realizaci záměru. Tím dochází k přenesení podstatných otázek mimo fázi SEA, kdy již nebude možné ovlivnit samotné vymezení území. Postup je v rozporu se zásadou prevence a se zákonem č. 100/2001 Sb. Návrh řešení: Požaduji doplnění posouzení vlivů již ve fázi SEA, zejména v oblasti veřejného zdraví, hluku, flicker efektu a vlivů na biodiverzitu. Případně vypuštění všech akceleračních oblastí AOV24 + AOV47 + AOV48 + AOV49 + AOV50 a souvisejících územních opatření z návrhu Změny č. 2 Územního rozvojového plánu ČR. 55–59. Nedostatečné posouzení vlivů na veřejné zdraví Dokumentace neobsahuje konkrétní akustickou studii ani posouzení infrazvuku, amplitudové modulace a stroboskopického efektu. Současně připouští obytnou nebo rekreační zástavbu ve vzdálenostech okolo 500 m od hranic AOV, přičemž ve velmi mnoha případech se zejména obytné nebo rekreační objekty nacházejí přímo na hranici akceleračních oblastí nebo ve vzdálenostech kratších než 500 m. Dokumentace současně nehodnotí kumulativní zdravotní dopady souběhu více akceleračních oblastí AOV47–AOV50 na obyvatele dotčených obcí. Návrh je v rozporu se zákonem č. 258/2000 Sb., o ochraně veřejného zdraví, a s nařízením vlády č. 272/2011 Sb. Návrh řešení: Požaduji zpracování plného hodnocení zdravotních rizik (HRA), detailní akustické studie a posouzení infrazvuku, vibrací, amplitudové modulace a flicker efektu. Současně požaduji stanovení minimální odstupové vzdálenosti větrných elektráren od zastavitelného území, obytné a rekreační zástavby v rozsahu nejméně šestinásobku celkové výšky větrné elektrárny (6× výška VTE), nejméně však vždy 1km, a to s ohledem na princip předběžné opatrnosti a ochranu veřejného zdraví. Pro případ, že uvedená odstupová vzdálenost nebude stanovena, požaduji vypuštění všech akceleračních oblastí AOV24 + AOV47 + AOV48 + AOV49 + AOV50 a souvisejících územních opatření z návrhu Změny č. 2 Územního rozvojového plánu ČR. 60–64. Nedostatečné odůvodnění výběru lokality Dokumentace vůbec nevysvětluje, proč byla zvolena právě krajina s velmi vysokým podílem lesa, kvalitní zemědělské půdy a kulturních, přírodních a zejména krajinných hodnot a vůbec dané území, co bylo (objektivně a konkrétně specifikováno) vlastně podkladem a důvodem pro volbu dané lokality. Současně nejsou porovnány méně konfliktní varianty ani brownfieldy, přestože samotný ÚRP ČR deklaruje preferenci narušených území. Postup je v rozporu s principem minimalizace dopadů a s § 172 správního řádu. Návrh řešení: Požaduji vypuštění všech akceleračních oblastí AOV24 + AOV47 + AOV48 + AOV49 + AOV50 a souvisejících územních opatření z návrhu Změny č. 2 Územního rozvojového plánu ČR. 65–69. Dopady na majetek a infrastrukturu SEA nesprávně hodnotí vlivy na hmotné statky jako nulové, přestože lze očekávat zatížení místních komunikací, pokles hodnoty nemovitostí a zásahy do obecní infrastruktury. Pozemky a budovy v okolí VTE budou zcela znehodnoceny, když hlavní devizou jejich tržní hodnoty je právě zdejší naprostý klid a zachovalá krajina. V území se nachází i vodohospodářská infrastruktura, včetně vodojemů a vrtů, jejichž ochrana nebyla posouzena. Dokumentace ignoruje FVE (např. v části obce Mnich Chválkov v bezprostřední blízkosti hranice AOV47). Místní a krajské komunikace nejsou uzpůsobeny na nezbytný rozsah plánované výstavby. Dochází tak k nepřiměřenému zásahu do vlastnických práv podle čl. 11 Listiny základních práv a svobod. Návrh řešení: Navrhuji doplnění podrobného posouzení dopadů větrných elektráren na hmotné statky, místní komunikace, technickou a vodohospodářskou infrastrukturu, včetně vodojemů, vodovodních řadů a dalších zařízení sloužících k zásobování obyvatel pitnou vodou. Dále navrhuji vyhodnocení dopadů přepravy nadrozměrných komponent na stav silnic nižších tříd, mostů a obecních komunikací, včetně návrhu konkrétních opatření k ochraně infrastruktury a majetku obcí. Současně navrhuji doplnění posouzení vlivů na hodnotu nemovitostí, kvalitu bydlení a výkon vlastnických práv obyvatel dotčeného území podle čl. 11 Listiny základních práv a svobod. Pro případ, že významné negativní dopady na majetek, infrastrukturu a vlastnická práva nebudou spolehlivě vyloučeny, navrhuji vypuštění všech akceleračních oblastí AOV24 + AOV47 + AOV48 + AOV49 + AOV50 a souvisejících územních opatření z návrhu Změny č. 2 Územního rozvojového plánu ČR. 70–74. Rozpor s principem minimalizace dopadů a veřejným zájmem, rozpor s ústavním pořádkem Akcelerační oblasti mají být podle odůvodnění ÚRP ČR vymezovány v územích s nízkým konfliktním potenciálem. AOV24 + AOV47 + AOV48 + AOV49 + AOV50 vykazují vysoce konfliktní střety s ochranou vod, lesa, ZPF, biodiverzity, krajinného rázu i veřejného zdraví. Návrh proto neprokazuje proporcionalitu zásahu ani převahu veřejného zájmu nad negativními dopady. Nadto veřejný zájem na stavbě VTE a navíc	

Poř. č.	Připomínkové místo	Číslo jednací	Článek	AO	Připomínka	Vyhodnocení
					takovýmto způsobem není nikde výslovně definován. AOV a UO neodůvodněně zvýhodňují jednu skupinu subjektů před jinými konkrétně investory VTE před občany a obyvateli zasažených obcí a vlastníky nemovitostí, což je v rozporu zejména s čl. 3 odst.1, čl. 4 odst. 3,4, čl. 7, čl. 8, čl. 101 odst.1. Ústavy ČR. Návrh řešení: Požaduji doplnění řádného vyhodnocení proporcionality zásahu do území a prokázání převahy veřejného zájmu nad negativními dopady na životní prostředí, krajinu, veřejné zdraví a majetková práva obyvatel. Současně požaduji doplnění variantního posouzení méně konfliktních lokalit, včetně brownfieldů a území s nižším střetem s ochranou vod, lesa, zemědělského půdního fondu, biodiverzity a krajinného rázu. Dále požaduji přepracování návrhu tak, aby akcelerační oblasti byly vymezovány pouze v územích s prokazatelně nízkým konfliktním potenciálem v souladu s odůvodněním ÚRP ČR a principem minimalizace dopadů. Pro případ, že proporcionalita zásahu a převaha veřejného zájmu nebudou spolehlivě prokázány, požaduji vypuštění všech akceleračních oblastí AOV24 + AOV47 + AOV48 + AOV49 + AOV50 a souvisejících územních opatření z návrhu Změny č. 2 Územního rozvojového plánu ČR. 75–79. Nedostatečnost zmírňujících opatření Stanovená opatření jsou převážně obecná, formální a deklaratorní, například omezení výšky VTE na 200 nebo 250 m, a zejména odporující zjištěním v rámci SEA. Dokumentace neobsahuje konkrétní opatření pro ochranu obyvatelstva před hlukem, dalšími výše uvedenými fyzikálními jevy, světelným znečištěním nebo pro zachování migrační prostupnosti krajiny. Závěr o dostatečnosti opatření je proto nepodložený a v rozporu se zákonem č. 100/2001 Sb. Návrh řešení: Navrhuji doplnění konkrétních a závazných zmírňujících opatření pro ochranu obyvatelstva před hlukem, infrazvukem, amplitudovou modulací, vibracemi, stroboskopickým efektem a světelným znečištěním. Dále navrhuji doplnění opatření pro zachování migrační prostupnosti krajiny, ochranu ptáků a netopýrů a omezení kumulativních dopadů více akceleračních oblastí v širším území. Současně navrhuji stanovení jasných podmínek pro monitoring, kontrolu a vyhodnocování dopadů nezávislými odbornými institucemi, nikoliv pouze provozovateli větrných elektráren. Dále navrhuji stanovení minimální odstupové vzdálenosti větrných elektráren od obytné a rekreační zástavby v rozsahu nejméně šestinásobku celkové výšky větrné elektrárny (6× výška VTE), nejméně však vždy 1km. Pro případ, že účinná a konkrétní zmírňující opatření nebudou doplněna a jejich funkčnost spolehlivě prokázána, navrhuji vypuštění všech akceleračních oblastí AOV24 + AOV47 + AOV48 + AOV49 + AOV50 a souvisejících územních opatření z návrhu Změny č. 2 Územního rozvojového plánu ČR. 80–84. Vnitřní rozpory a nedostatečný monitoring SEA současně tvrdí, že kumulativní vlivy nebyly zjištěny, ale zároveň připouští jejich existenci při souběhu více AOV. Monitoring je nepřípustně navržen až po realizaci záměru a převážně v režii provozovatelů. Dokumentace je proto vnitřně rozporná a nepřezkoumatelná. Návrh řešení: Navrhuji doplnění nezávislého a transparentního systému monitoringu, který bude prováděn již před realizací záměru a následně i v průběhu provozu větrných elektráren. Dále navrhuji, aby monitoring nebyl zajišťován pouze provozovateli větrných elektráren, ale také nezávislými odbornými institucemi a orgány ochrany přírody, veřejného zdraví a životního prostředí. Současně navrhuji doplnění konkrétních metodik, rozsahu a kontrolních mechanismů monitoringu hluku, infrazvuku, mortality ptáků a netopýrů, migračních tras, krajinného rázu a kumulativních vlivů. Pro případ, že nebude zajištěn nezávislý, odborný a přezkoumatelný monitoring vlivů záměru, navrhuji vypuštění všech akceleračních oblastí AOV24 + AOV47 + AOV48 + AOV49 + AOV50 a souvisejících územních opatření z návrhu Změny č. 2 Územního rozvojového plánu ČR. 85–89. Absence variantního řešení Dokumentace neposuzuje alternativní lokality ani modely a varianty rozmístění, počtu či výšky VTE. Není prokázáno, že navržená varianta představuje řešení s nejmenšími dopady na životní prostředí a obyvatele. Není ani tvrzen a prokazován veřejný zájem zřízení AOV. Postup je v rozporu se směrnicí 2001/42/ES a zákonem č. 100/2001 Sb. Návrh řešení: Navrhuji doplnění variantního posouzení akcelerační oblasti, včetně alternativních lokalit, jiného rozmístění větrných elektráren, nižšího počtu staveb a variant s menší výškou větrných elektráren. Dále navrhuji vyhodnocení méně konfliktních řešení, zejména využití brownfieldů, narušených území a lokalit s nižším střetem s ochranou přírody, krajinného rázu, veřejného zdraví a obytné zástavby. Současně navrhuji doplnění srovnávací analýzy jednotlivých variant z hlediska dopadů na životní prostředí, veřejné zdraví, biodiverzitu, krajinný ráz a majetková práva obyvatel. Pro případ, že nebude prokázáno, že navržená varianta představuje řešení s nejmenšími dopady na životní prostředí a obyvatele, navrhuji vypuštění všech akceleračních oblastí AOV24 + AOV47 + AOV48 + AOV49 + AOV50 a souvisejících územních opatření z návrhu Změny č. 2 Územního rozvojového plánu ČR. 90–94. Nepřiměřenost zásahu do území Navržené řešení představuje brutální zásah do charakteru krajiny, kvality života obyvatel i majetkových práv a narušení jejich legitimního očekávání, že tyto hodnoty budou zachovány. Nebylo prokázáno (dokumentace se tím ani nezabývá), že negativní dopady nelze dosáhnou jiným, méně konfliktním řešením. Návrh tak nesplňuje princip proporcionality vyžadovaný správním právem i judikaturou správních soudů. Návrh řešení: Navrhuji doplnění řádného posouzení proporcionality zásahu do území, včetně vyhodnocení dopadů na krajinný ráz, kvalitu života obyvatel, veřejné zdraví, majetková práva a charakter venkovského prostředí. Dále navrhuji prokázání, že sledovaného veřejného zájmu nelze dosáhnout jiným, méně konfliktním řešením s nižšími dopady na obyvatele a životní prostředí. Současně navrhuji doplnění variantního řešení a vyhodnocení méně zatěžujících alternativ v souladu s principem proporcionality a minimalizace zásahů do práv obyvatel. Pro případ, že proporcionalita zásahu a nezbytnost navrženého řešení nebudou spolehlivě prokázány, navrhuji vypuštění všech akceleračních oblastí AOV24 + AOV47 + AOV48 + AOV49 + AOV50 a souvisejících územních opatření z návrhu Změny č. 2 Územního rozvojového plánu ČR. 95–99. Riziko lesních požárů a omezení možností hašení AOV24 + AOV47 + AOV48 + AOV49 + AOV50 se z významné části nacházejí v lesních porostech nebo v jejich bezprostřední blízkosti. Dokumentace SEA však vůbec nehodnotí rizika vzniku a šíření lesních požárů ani dopady souvislého pásu větrných elektráren na možnost zásahu jednotek požární ochrany a integrovaného záchranného systému. Dokumentace současně nehodnotí kumulativní dopad souvislého pásu cca 88 větrných elektráren v AOV47–AOV50 na krizové řízení a požární bezpečnost krajiny. V podmínkách probíhající klimatické změny a narůstajícího rizika sucha představuje rozsáhlá industrializace lesních hřebenů významné zvýšení požárního rizika v území. Návrh je v rozporu se zásadou prevence podle § 2900 občanského zákoníku, s požadavky zákona č. 133/1985 Sb., o požární ochraně, a s požadavkem řádného vyhodnocení rizik podle zákona č. 100/2001 Sb., o posuzování vlivů na životní prostředí. Návrh řešení: Požaduji doplnění podrobného posouzení požárních rizik, možností zásahu HZS a dopadů souvislého pásu větrných elektráren na letecké hašení lesních požárů, krizové řízení a evakuaci obyvatel. Současně požaduji stanovisko HZS a odborné vyhodnocení dostupnosti území pro zásahovou techniku v podmínkách rozsáhlých lesních požárů. Pro případ, že uvedená rizika nebudou spolehlivě vyloučena, požaduji vypuštění akceleračních oblastí AOV24 + AOV47 + AOV48 + AOV49 + AOV50 a souvisejících územních opatření z návrhu Změny č. 2 Územního rozvojového plánu ČR. 100. Procesní vada – neúplné zveřejnění koordinačního výkresu Proces zveřejnění návrhu Změny č. 2 ÚRP vykazuje vady, neboť koordinační výkres nebyl zveřejněn v úplné podobě a chybí zde údaje k identifikaci katastrálních parcel k přesnému určení hranice AOV. Ve zveřejněné dokumentaci absentovaly záměry FVE, přestože představují významnou součást navrhovaného využití území a mají zásadní význam pro posouzení kumulativních a synergických vlivů. Veřejnosti tak nebyla umožněna řádná orientace v návrhu ani efektivní uplatnění připomínek, čímž mohlo dojít ke zkrácení procesních práv veřejnosti. Návrh řešení: Požadujeme vypořádání této procesní vady v souladu se zásadou ochrany práv veřejnosti a transparentnosti procesu pořizování opatření obecné povahy.	

Poř. č.	Připomínkové místo	Číslo jednací	Článek	AO	Připomínka	Vyhodnocení
3226.	Cimbůrková Natálie	MMR-39154-2026-81	99ch, 99cza, 99czb, 99czc, 99czd	AOV24, AOV47, AOV48, AOV49, AOV50	Připomínky podávám: ☐ jako osoba žijící v dotčeném území ☒ jako osoba, která může být dotčena dopady návrhu (z hlediska krajiny, životního prostředí či kvality života) ☐ jako vlastník nemovitostí v dotčeném území …… ☐ jiné (podnikání v území, hospodaření na půdě nebo v lese, myslivost, rekreace) …… **III. NÁZEV ZÁMĚRU** **Akcelerační oblasti na území Jihočeského kraje (okresy Jindřichův Hradec a Tábor) a Kraje Vysočina (okres Pelhřimov): AOV24 – Lodhéřov, AOV47 – Bukovec, AOV48 – Chrbonín, AOV49 – Křeč a AOV50 – Obrataň.** **IV. DOTČENÉ ÚZEMÍ** **AOV24 – Lodhéřov** Rozloha plochy 3,9 km2, max. výkon 42 MW, max. počet věží 12, max. výška věží 200 m. Katastrální území: Lodhéřov, Studnice u Lodhéřova a Velký Ratmírov. **AOV47 – Bukovec** Rozloha plochy 11,8 km2, max. výkon 115,5 MW, max. počet věží 33, max. výška věží 250 m. Katastrální území: Březina u Deštné, Bořetín, Dobešov u Černovic, Drunče, Hojovice, Chválkov u Kamenice nad Lipou, Psárov, Tříklasovice a Vlkosovice. **AOV48 – Chrbonín** Rozloha plochy 4,9 km2, max. výkon 45,5 MW, max. počet věží 13 VTE, max. výška věží 250 m. Katastrální území: Hroby, Chrbonín, Kozmice u Chýnova, Mlýny u Choustníku, Radenín a Vlčeves. **AOV49 – Křeč** Rozloha plochy 8,4 km2, max. výkon 84 MW, max. počet věží 24, max. výška věží 200 m. Katastrální území: Bezděčín u Obrataně, Černovice u Tábora, Kozmice u Chýnova, Křeč, Nové Dvory u Pořína, Střítež u Černovic a Sudkův Důl. **AOV50 – Obrataň** Rozloha plochy 6,5 km2, max. výkon 63 MW, max. počet věží 18, max. výška věží 250 m. Katastrální území: Bezděčín u Obrataně, Hrobská Zahrádka, Nové Dvory u Pořína, Obrataň, Pořín a Prasetín. **V. STANOVISKO** **S návrhem Územního opatření k AOV24 – Lodhéřov, AOV47 – Bukovec, AOV48 – Chrbonín, AOV49 – Křeč a AOV50 – Obrataň (UO) zásadně nesouhlasím a požaduji jejich vyřazení ze Změny č. 2 Územního rozvojového plánu ČR, případně jejich zásadní přepracování. Návrh vykazuje závažné nedostatky z hlediska zákonnosti, ochrany životního prostředí, ochrany veřejného zdraví i ochrany práv obyvatel dotčeného území.** Návrh akceleračních oblastí AOV24 – Lodhéřov, AOV47 – Bukovec, AOV48 – Chrbonín, AOV49 – Křeč a AOV50 je v rozporu s principem předběžné opatrnosti, požadavky na ochranu veřejného zdraví, ochranu přírody a krajiny, ochranu vodních zdrojů i se zásadou proporcionality zásahu do území. Současně nebyly dostatečně vyhodnoceny kumulativní a synergické vlivy souběhu akceleračních oblastí AOV47 – Bukovec, AOV48 – Chrbonín, AOV49 – Křeč a AOV50 – Obrataň a zamýšlené stavby větrných elektráren (VTE) při naplnění stanovených limitů (zejména výška a množství). Dokumentace SEA (SEA) a UO v předložené podobě není dostatečně odůvodněná, neobsahuje konkrétní odborné podklady a v řadě oblastí odkládá podstatné posouzení vlivů až do budoucích navazujících řízení. Návrh je proto nepřezkoumatelný a v rozporu s právními předpisy České republiky i Evropské unie. Současně může mít závažné dopady na krajinný ráz, biodiverzitu, vodní poměry, kulturně-historické hodnoty území i kvalitu života obyvatel. Požaduji proto především vypuštění akceleračních oblastí AOV24 – Lodhéřov, AOV47 – Bukovec, AOV48 – Chrbonín, AOV49 – Křeč a AOV50 – Obrataň a souvisejícího územního opatření z návrhu Změny č. 2 Územního rozvojového plánu ČR. Pro případ, že tomuto požadavku nebude vyhověno, požaduji zásadní přepracování návrhu, zejména doplnění plného vyhodnocení kumulativních vlivů, ochrany veřejného zdraví, ochrany PUPFL, vlivů na soustavu Natura 2000, chráněné živočichy, krajinný ráz, vodní zdroje a majetková práva obyvatel. Současně žádám, aby všechny připomínky byly řádně a individuálně vypořádány v souladu se zákonem, včetně konkrétního a přezkoumatelného odůvodnění způsobu jejich vypořádání.	**Akceptováno částečně.** **Akcelerační oblasti AOV47 – Bukovec AOV49 – Křeč byly vypuštěny. Akcelerační oblast AOV24 – Lodhéřov byla zmenšena.** Při vymezování akceleračních oblastí bylo postupováno v souladu se správním řádem a stavebním zákonem a byly opatřeny všechny relevantní podklady vyžadované právními předpisy. § 68 správního řádu se podle § 174 odst. 1 správního řádu použije pro opatření obecné povahy přiměřeně. K návrhu Změny č. 2 ÚRP a souvisejících územních opatření bylo pořízeno vyhodnocení vlivů na udržitelný rozvoj území (VVURÚ), obsahující jak vyhodnocení vlivů koncepce na životní prostředí (SEA), tak posouzení vlivů na lokality soustavy Natura 2000, zpracovaná osobami s příslušnou autorizací. Obsah VVURÚ zahrnuje všechny náležitosti požadované právními předpisy. VVURÚ nekonstatovalo žádný významný negativní vliv. Podkladem pro návrh a pro VVURÚ bylo též biologické posouzení podle § 11 odst. 3 resp. 4 ZOZE. Ochrana hodnot v území a kvality bydlení byla zajištěna zpracováním a projednáním návrhu v souladu s požadavky stavebního zákona, ZOZE a dalších právních předpisů, zohledněním výsledků biologického posouzení a průběžných výstupů z VVURÚ a zohledněním dalších podkladů, mj. dokumentu Screening území ČR z hlediska ochrany krajinného rázu (Roman Bukáček, Simona Vondráčková, 2025). Ochrana hodnot v území a kvality bydlení byla zajištěna na úrovni koncepce. Podrobnosti, které nelze na úrovni koncepce řešit (např. prokázání splnění hlukových limitů záměrem) budou řešeny na úrovni konkrétních záměrů v souladu se stavebním zákonem, ZOZE a dalšími právními předpisy. Zadání Změny č. 2 ÚRP schválené vládou ČR nepožadovalo variantní řešení. Vlivy návrhu, včetně kumulativních vlivů, byly posouzeny na úrovni koncepce v rámci VVURÚ. Proběhlo hodnocení nulové varianty (platné znění ÚRP) vůči navrhované variantě (Změna č. 2 ÚRP). Při návrhu akceleračních oblastí byla brána v úvahu kritéria uvedená v článku 15c odst. 1 písm. a) bod i) směrnice RED III, resp. § 4 odst. 3 ZOZE. Uvedená ustanovení právních předpisů uvádějí typy území, kde má být vymezení akceleračních oblastí upřednostněno, nevylučují tedy vymezení akcelerační oblasti i v jiných typech území. Akcelerační oblasti pro VTE nebylo ve většině případů možno vymezit pouze v územích uvedených výše, a to zejména z důvodů, že technologie větrných elektráren vyžaduje značné rozestupy (v řádu stovek metrů) mezi jednotlivými zařízeními. Akcelerační oblasti umožňující výstavbu většího počtu stožárů proto zabírají rozsáhlé území, podmínkou pak je i dostatečný větrný potenciál. Ve Změně č. 2 ÚRP nebyly i s ohledem na jejich celostátní význam navrhovány oblasti pro VTE menší než 2,5 km^2. Zároveň není

Poř. č.	Připomínkové místo	Číslo jednací	Článek	AO	Připomínka	Vyhodnocení
					VI. PŘIPOMÍNKY K AKCELERAČNÍM OBLASTEM AOV24, AOV47, AOV48, AOV49 a AOV50 **PŘIPOMÍNKY K AKCELERAČNÍ OBLASTI AOV24 – LODHÉŘOV** 1. Nesprávně zjištěný skutkový stav – ochranná pásma vodních zdrojů, rozpor s ochranou vod Dokumentace SEA nesprávně uvádí, že se v území nenacházejí ochranná pásma vodních zdrojů, přestože v území existuje ochranné pásmo evidenčního čísla 00242303 – Pluhův Žďár podzemní S1, S2. Současně není zohledněna závislost obyvatel na individuálních studních. Obec Lodhéřov a zejména místní část Studnice se dlouhodobě potýkají s nedostatkem pitné vody ve studních a s omezeným zásobováním obyvatel pitnou vodou. Dále návrh ignoruje toky, povrchové vody a prameniště v AOV. Nejsou dostatečně stanoveny limity zakládání VTE. Je ignorován vliv výstavby a trvání základů VTE na podzemní vody a místní horninové prostředí. Návrh je v rozporu s § 3 zákona č. 500/2004 Sb., správní řád, a se zákonem č. 254/2001 Sb., vodní zákon. Návrh řešení: Požaduji vypuštění akcelerační oblasti AOV24 – Lodhéřov a souvisejícího územního opatření z návrhu Změny č. 2 Územního rozvojového plánu ČR. 2. Rozpor s ochranou zemědělského půdního fondu (ZPF) Zemědělský půdní fond tvoří přibližně 70 % území AOV24. Dokumentace připouští zábor půd I. třídy ochrany v rozsahu 0,08 ha a II. třídy ochrany v rozsahu 0,59 ha, přesto vliv označuje pouze za „mírně negativní". Návrh bagatelizuje rozsah výstavby VTE a její dopady, neřeší nebezpečí eroze půd, a nedostatečně hodnotí možnost poškození meliorací včetně nezjištění jejich rozsahu. Návrh je v rozporu se zákonem č. 334/1992 Sb., o ochraně zemědělského půdního fondu, který stanoví zvýšenou ochranu nejbonitnějších půd. Návrh řešení: Požaduji vypuštění akcelerační oblasti AOV24 – Lodhéřov a souvisejícího územního opatření z návrhu Změny č. 2 Územního rozvojového plánu ČR. 3. Rozpor s ochranou lesa (PUPFL) Pozemky určené k plnění funkcí lesa (PUPFL) tvoří přibližně 30 % území AOV24, tedy téměř třetinu celé oblasti. Dokumentace značně podceňuje a nehodnotí rozsah zásahů spojených s výstavbou VTE a to přístupových komunikací, manipulačních ploch a nutnou související likvidací a fragmentaci lesních porostů a jejich vliv na migrační prostupnost živočichů.. Návrh je v rozporu se zákonem č. 289/1995 Sb., lesní zákon, a neprokazuje existenci převažujícího veřejného zájmu. Návrh řešení: Požaduji vypuštění akcelerační oblasti AOV24 – Lodhéřov a souvisejícího územního opatření z návrhu Změny č. 2 Územního rozvojového plánu ČR. 4. Nedostatečná ochrana přírody a biodiverzity SEA sama uvádí výskyt citlivých druhů ptáků a netopýrů, například čápa černého, motáka pochopa, motáka pilicha, krkavce velkého nebo netopýra rezavého. Nebyly však dostatečně vyhodnoceny migrační trasy ani možné dopady na CHKO Třeboňsko. Chybí potvrzený výskyt orla mořského a čápa černého. V oblasti nebyl vyhotoven ornitologický výzkum. Posouzení pro SEA trvalo jen 5 měsíců a není proto dostatečné. SEA a ÚO stanoví zcela nedostatečná opatření na ochranu netopýrů a ptáků. Postup je v rozporu se zákonem č. 114/1992 Sb., o ochraně přírody a krajiny. Návrh řešení: Požaduji vyhotovení celoročního ornitologického a chiropterologického průzkumu, včetně vyhodnocení migračních tras ptáků a netopýrů, kumulativních vlivů a dopadů na CHKO Třeboňsko. Současně požaduji doplnění biologických průzkumů o výskyt zvláště chráněných druhů, zejména orla mořského a čápa černého, a následné nové vyhodnocení vlivů v rámci SEA. Pro případ, že uvedené nedostatky nebudou řádně odstraněny, požaduji vypuštění akcelerační oblasti AOV24 – Lodhéřov a souvisejícího územního opatření z návrhu Změny č. 2 Územního rozvojového plánu ČR. 5. Nedostatečné posouzení vlivů na veřejné zdraví Dokumentace neobsahuje konkrétní akustickou studii ani posouzení infrazvuku, amplitudové modulace, vibrací a stroboskopického efektu a současně nehodnotí celkové zatížení území z hlediska souběhu těchto vlivů. Současně sama připouští riziko obtěžování v okrajové zástavbě Lodhéřova v noční době. Vzhledem k reliéfu kotliny, ve které Lodhéřov leží, existuje riziko odrazů a zesílení akustického tlaku. Návrh je v rozporu se zákonem č. 258/2000 Sb., o ochraně veřejného zdraví, a s nařízením vlády č. 272/2011 Sb. Návrh řešení: Požaduji zpracování detailní akustické studie a plného hodnocení zdravotních rizik (HRA), které posoudí hluk, infrazvuk, amplitudovou modulaci, stroboskopický efekt a kumulativní vlivy větrných elektráren na obyvatele Lodhéřova a okolních sídel, a to včetně noční doby. Současně požaduji vyhodnocení vlivu reliéfu kotliny na šíření hluku, vznik odrazů a možné zesilování akustického tlaku v zastavěném území. Dále požaduji stanovení minimální odstupové vzdálenosti větrných elektráren od obytné a rekreační zástavby v rozsahu nejméně v rozsahu nejméně šestinásobku celkové výšky větrné elektrárny (6× výška VTE), nejméně však vždy 1km. Pro případ, že uvedené vlivy nebudou spolehlivě vyloučeny, požaduji vypuštění akcelerační oblasti AOV24 – Lodhéřov a souvisejícího územního opatření z návrhu Změny č. 2 Územního rozvojového plánu ČR. 6. Rizika pro bezpečnost, letectví a IZS V území se nachází jev ÚAP 119 – Zájmové území Ministerstva obrany, který podmiňuje umisťování vysokých staveb dalším posouzením. Do území zasahuje Grid ATZ a ochranné pásmo letiště LKJH Jindřichův Hradec. Dokumentace současně nehodnotí dopady souvislého pásu VTE na zásahy vrtulníků integrovaného záchranného systému v lesním území. Postup je v rozporu se zákonem č. 49/1997 Sb., o civilním letectví, a se zákonem č. 239/2000 Sb., o integrovaném záchranném systému. Návrh řešení: Požaduji doplnění odborného posouzení vlivů akcelerační oblasti AOV24 – Lodhéřov na bezpečnost leteckého provozu, obranu státu a fungování integrovaného záchranného systému, zejména s ohledem na jev ÚAP 119 – Zájmové území Ministerstva obrany, Grid ATZ a ochranné pásmo letiště LKJH Jindřichův Hradec. Současně požaduji vyhodnocení dopadů souvislého pásu větrných elektráren na zásahy vrtulníků IZS, letecké hašení lesních požárů, zdravotnické záchranné služby a policejních vrtulníků, včetně posouzení bezpečnosti letových koridorů a omezení manévrovacích možností v lesním území. Dále požaduji stanoviska Ministerstva obrany, Úřadu pro civilní letectví, Řízení letového provozu ČR a složek IZS k umístění větrných elektráren v daném území. Pro případ, že uvedené bezpečnostní a letecké vlivy nebudou spolehlivě vyloučeny, požaduji vypuštění akcelerační oblasti AOV24 – Lodhéřov a souvisejícího územního opatření z návrhu Změny č. 2 Územního rozvojového plánu ČR. 7. Nepřiměřené zásahy do krajinného rázu	žádoucí akcelerační oblasti pro VTE umisťovat v těsné blízkosti obydleného území, což značně limituje využití brownfieldů a dalších zastavěných ploch. Předpokládaný výkon záměrů umístitelných v akcelerační oblasti byl v souladu s § 7 odst. 3 ZOZE stanoven odborným odhadem. Přesný výkon, počet, umístění a výšku věží VTE nelze určit bez znalosti konkrétního záměru. Vymezením akcelerační oblasti není povolen konkrétní záměr. Smyslem vymezení akcelerační oblasti a stanovení podmínek v územním opatření není nahradit úvahu stavebníka o tom, v jaké přesné poloze či kapacitě chce v AO svůj záměr zrealizovat. Návrh obsahuje celou řadu podmínek a zmírňujících opatření pro každou AOV k předejití možným střetům budoucích záměrů s jinými veřejnými zájmy a v souladu se ZOZE řeší prostřednictvím územního opatření požadavky na budoucí záměry v mnohem větší podrobnosti, než kdyby došlo jen k vymezení plochy či koridoru pro OZE v ÚRP. Kumulativní posouzení vlivů na životní prostředí a veřejné zdraví bylo v rámci SEA provedeno pro každou AO (viz karty AO v příloze č. 2 SEA) i pro Změnu č. 2 ÚRP jako celek. Kumulativní vlivy na krajinný ráz je možno stanovit tam, kde existují prostorově a výškově obdobné stavby a záměry, jinak postrádá hodnocení kumulace smysl. Problematika ochrany ptáků byla řešena během vymezování akceleračních oblastí takto: 1) Podle § 4 zákona č. 249/2025 Sb. (ZOZE) nelze akcelerační oblast vymezit na území evropsky významné lokality a ptačí oblasti. 2) V rámci zpracování návrhu Změny č. 2 ÚRP byly využity mapy citlivosti ptáků vůči výstavbě VTE zpracované podle metodiky BirdLife International Českou společností ornitologickou (https://www.birdlife.cz/mapa-citlivosti-ptaku-vuci-vystavbe-vetrnych-elektraren-v-cesku-novy-nastroj-pro-udrzitelne-planovani/). Na základě map citlivosti nebyla do akceleračních oblastí zařazena území s extrémním a vysokým rizikem střetů ptáků s VTE. 3) Dále bylo pro jednotlivé akcelerační oblasti zpracováno biologické posouzení podle § 11 odst. 3, resp. 4 ZOZE. Výsledky posouzení byly respektovány při vymezení akceleračních oblastí a na jejich základě byly stanoveny podmínky a zmírňující opatření implementovaná do územních opatření. Jedná se o podmínky pro ochranu významných biotopů, eliminaci negativních vlivů během hnízdního období, monitoring mortality ptáků, využití detekčních systémů, selektivních odstávek a dalších technických opatření ke snižování kolizního rizika ptáků a VTE. 4) Následně proběhlo vyhodnocení vlivu návrhu Změny č. 2 ÚRP na udržitelný rozvoj území, jehož součástí je vyhodnocení vlivu na životní prostředí (SEA) a vyhodnocení vlivů na lokality

Poř. č.	Připomínkové místo	Číslo jednací	Článek	AO	Připomínka	Vyhodnocení
					Dokumentace sama připouští, že VTE budou novými výškovými dominantami viditelnými na velké vzdálenosti. Dotčeno může být působení kulturně-historických dominant, zejména zámku Červená Lhota a městské památkové rezervace Jindřichův Hradec, včetně významných pohledových vazeb. Chybí vizualizace dálkových pohledů a konkrétní hodnocení dopadů na kulturní a duchovní hodnoty území. Návrh je v rozporu s § 12 zákona č. 114/1992 Sb., o ochraně přírody a krajiny. Návrh řešení: Požaduji doplnění podrobného hodnocení krajinného rázu, vizualizace dálkových pohledů a vizuálních dopadů větrných elektráren na kulturně-historické dominanty území, zejména zámek Červená Lhota, městskou památkovou rezervaci Jindřichův Hradec a související pohledové osy a krajinné horizonty. Současně požaduji zpracování vizualizací z významných vyhlídkových míst, památkově chráněných území a dálkových pohledů, včetně vyhodnocení kumulativních vizuálních dopadů s dalšími záměry větrných elektráren v širším území. Dále požaduji posouzení souladu návrhu s ochranou kulturní krajiny a charakteru historického krajinného rázu podle § 12 zákona č. 114/1992 Sb., o ochraně přírody a krajiny. Pro případ, že významné negativní dopady na krajinný ráz a kulturně-historické hodnoty území nebudou spolehlivě vyloučeny, požaduji vypuštění akcelerační oblasti AOV24 – Lodhéřov a souvisejícího územního opatření z návrhu Změny č. 2 Územního rozvojového plánu ČR. 8. Podlimitní AOV Akcelerační oblast AOV24 Lodhéřov vykazuje dle podkladů předpokládaný instalovaný výkon pouze cca 42 MW, čímž nesplňuje limit „nad 50 MW“ stanovený v odůvodnění Změny č. 2 ÚRP pro vymezování akceleračních oblastí celostátního významu. Vymezení AOV24 je proto v rozporu s vlastním odůvodněním pořizovatele a postrádá zákonnou i věcnou konzistenci. Návrh řešení: Požaduji vypuštění akcelerační oblasti AOV24 – Lodhéřov a souvisejícího územního opatření z návrhu Změny č. 2 Územního rozvojového plánu ČR. 9. Nesouhlas obce a veřejnosti Dotčená obec přijala nesouhlasné usnesení s vymezením akcelerační oblasti. Současně byla podána petice proti AOV24 s podpisy většiny místních občanů. Návrh je tak v rozporu s principem samosprávy a požadavky Aarhuské úmluvy. Návrh řešení: Požaduji vypuštění akcelerační oblasti AOV24 – Lodhéřov a souvisejícího územního opatření z návrhu Změny č. 2 Územního rozvojového plánu ČR.	soustavy Natura 2000. Nebyly identifikovány významné negativní vlivy na populace ptáků, které by bránily vymezení akcelerační oblasti. 5) Na základě stanovisek dotčených orgánů a připomínek veřejnosti byla do územního opatření doplněna podmínka vymezující biologický dozor ve fázi přípravy a realizace VTE, jehož účelem bude eliminovat nebo významně snížit negativní vlivy na zvláště chráněné druhy ptáků. Pro vymezení akceleračních oblastí byla využita vrstva území významných pro netopýry dle podkladů ČESON i výskyt netopýrů hodnocený v rámci biologického posouzení a vyhodnocení SEA. Ochrana netopýrů je dále zajištěna souborem preventivních a provozních opatření, zejména povinností sezónních odstávek v období zvýšeného rizika mortality, využíváním technických prostředků ke snižování kolizního rizika a následným monitoringem letové aktivity netopýrů. Výskyt přírodních biotopů byl ověřen během provedeného biologického posouzení. Zdrojem informací byla kromě terénního průzkumu zejména průběžně aktualizovaná vrstva mapování biotopů spravovaná Agenturou ochrany přírody a krajiny ČR, která spojitě pokrývá celé území České republiky. Na základě zjištěných skutečností byly následně autorizovanou osobou podle § 45j zákona č. 114/1992 Sb., o ochraně přírody a krajiny, v rámci územního opatření pro danou akcelerační oblast stanoveny podmínky na eliminaci či kompenzaci případných negativních vlivů záměrů OZE. Plošně rozsáhlejší výskyty kvalitních přírodních biotopů nebyly do vymezení akceleračních oblastí zahrnovány. Vliv umístění akceleračních oblastí na prostupnost krajiny a migraci velkých savců byl posuzován v rámci vyhodnocení vlivů návrhu Změny č. 2 ÚRP na udržitelný rozvoj území, jehož součástí je i vyhodnocení vlivů na životní prostředí (SEA) a vyhodnocení vlivů na lokality soustavy Natura 2000. Provedená hodnocení konstatovala, že vliv vymezených akceleračních oblastí (AO) na migraci zvláště chráněných druhů savců není významně negativní, nedojde k významnému bariérovému efektu. Pro ochranu zvláště chráněných druhů velkých savců (rys, vlk, medvěd a los) vymezila Agentura ochrany přírody a krajiny ČR propojenou soustavu ploch a koridorů – tzv. biotop vybraných zvláště chráněných druhů velkých savců, který je součástí územně analytických podkladů (ÚAP). Tyto podklady byly při navrhování AO respektovány, tzv. jádrová území byla z návrhu AO zcela vyloučena a pro koridory je v rámci územních opatření stanovena podmínka zaručující zachování prostupnosti. Několik akceleračních oblastí bylo v rámci úpravy návrhu po společném jednání a veřejném projednání vypuštěno z důvodu minimalizace průniku akceleračních oblastí a migračních koridorů.

Poř. č.	Připomínkové místo	Číslo jednací	Článek	AO	Připomínka	Vyhodnocení
					PŘIPOMÍNKY K AKCELERAČNÍ OBLASTI AOV47 – BUKOVEC 10. Nesprávně zjištěný skutkový stav – ochranná pásma vodních zdrojů, rozpor s ochranou vod Dokumentace SEA nesprávně uvádí, že se v území nenacházejí ochranná pásma vodních zdrojů, přestože v území existují ochranná pásma evidenčního čísla 00299703 – Drunče, Březina (vrt S01) a 00323810 – Hojovice (studna S). Současně nejsou zohledněny další využívané zdroje pitné vody v Psárově a Bořetíně (zejména stávající obecní vrt o hloubce 50m a vodojem, oboje ve vzdálenosti do 300m od hranice AOV47, dtto plánovaný obecní vrt a přívod k vodojemu) ani závislost obyvatel na individuálních studních. Dále návrh ignoruje toky, povrchové vody a prameniště v AOV. Nejsou dostatečně stanoveny limity zakládání VTE. Je ignorován vliv výstavby a trvání základů VTE na podzemní vody a místní hornínové prostředí. Není zjištěn rozsah poddolovaných oblastí. Návrh je v rozporu s § 3 zákona č. 500/2004 Sb., správní řád, a se zákonem č. 254/2001 Sb., vodní zákon. Návrh řešení: Požaduji vypuštění akcelerační oblasti AOV47 – Bukovec a souvisejícího územního opatření z návrhu Změny č. 2 Územního rozvojového plánu ČR. 11. Rozpor s ochranou zemědělského půdního fondu (ZPF) Zemědělský půdní fond tvoří přibližně 48,32 % území AOV47. Dokumentace připouští zábor půd I. třídy ochrany v rozsahu 2,31 ha a II. třídy ochrany v rozsahu 0,10 ha, přesto vliv označuje pouze za „mírně negativní“. Návrh bagatelizuje rozsah výstavby VTE a její dopady, neřeší nebezpečí eroze půd, a nedostatečně hodnotí možnost poškození meliorací včetně nezjištění jejich rozsahu. Návrh je v rozporu se zákonem č. 334/1992 Sb., o ochraně zemědělského půdního fondu, který stanoví zvýšenou ochranu nejbonitnějších půd. Návrh řešení: Požaduji vypuštění akcelerační oblasti AOV47 – Bukovec a souvisejícího územního opatření z návrhu Změny č. 2 Územního rozvojového plánu ČR. 12. Rozpor s ochranou lesa (PUPFL) Pozemky určené k plnění funkcí lesa (PUPFL) tvoří přibližně 51,58 % území AOV47, tedy více než polovinu celé oblasti. Dokumentace značně podceňuje, resp. ignoruje a nehodnotí rozsah zásahů spojených s výstavbou VTE a to přístupových komunikací, manipulačních ploch a související nutnou likvidaci a fragmentaci lesních porostů a jejich vliv na migrační prostupnost živočichů. Návrh je v rozporu se zákonem č. 289/1995 Sb., lesní zákon, a neprokazuje existenci převažujícího veřejného zájmu. Návrh řešení: Požaduji vypuštění akcelerační oblasti AOV47 – Bukovec a souvisejícího územního opatření z návrhu Změny č. 2 Územního rozvojového plánu ČR. 13. Nedostatečná ochrana přírody a biodiverzity V blízkém okolí AOV 47 se nachází řada chráněných oblastí, dokumentace nezmiňuje PP Huťský potok (vzdálenost cca 2.000 m, ochranné pásmo 330 ha), dále cenných mokřadů a prameniště, dále významný biotop u rybníka Táta poblíž hranice AOV. SEA sama uvádí výskyt citlivých druhů ptáků a netopýrů, například motáka pilicha, datla černého nebo netopýra rezavého, a dalších druhů netopýrů, neuvádí však, že tyto výskyty jsou významné v samotné AOV, nejen v jejím blízkém okolí. Nálezy netopýrů dle ČESON jsou dle jeho evidence přímo v AOV47 (Bořetín) a dále v blízkém okolí (Předboř, Choustník, Dobešov u Černovic, Lidmaň, Těmice). Nebyly dostatečně vyhodnoceny migrační trasy ani možné dopady na EVL Chýnovské jeskyně (CZ0314634) v rámci soustavy Natura 2000. Středem celého území prochází migrační koridory zvláště chráněných druhů velkých savců a lokální biokoridory a biocentra, viz územní plány všech obcí v AOV. Dokumentace zcela podceňuje dopady výstavby na tuto skutečnost. SEA a UO stanoví zcela nedostatečná opatření na ochranu netopýrů a ptáků. Výstavba 33 VTE povede k naprosté devastaci celého území ohledně dopravy obrovských dílů stavby, betonu, vybudování dostatečných přístupových komunikací na zalesněný střed celé AOV 47. Chybí potvrzený výskyt orla mořského, sokola stěhovavého, luňáka červeného, ledňáčka říčního, čápa černého. V oblasti nebyl vyhotoven ornitologický výzkum. Zásadním způsobem budou narušeny migrační koridory velkých savců a lokální biokoridory a biocentra. Vyskytují se chráněné druhy vachta trojlistá, prstnatec májový, skokan skřehotavý, kuňka obecná. Není dostatečná ochrana mokřadů (v UO bez ochranného pásma). V SEA je nedostatečně zjištěn rozsah mimolesní zeleně a je stanovena jeho nedostatečná ochrana. Provedeno vadné vyhodnocení vlivu na klima ze strany výstavby a provozu VTE. Posouzení pro SEA trvalo jen 5 měsíců a není proto dostatečné. Postup je v rozporu se zákonem č. 114/1992 Sb., o ochraně přírody a krajiny, a s mezinárodní dohodou EUROBATS. Návrh řešení: Požaduji vyhotovení celoročního ornitologického a chiropterologického průzkumu v rozsahu odpovídajícím metodikám Agentury ochrany přírody a krajiny ČR a doporučením dohody EUROBATS, a to minimálně po dobu jednoho celého biologického cyklu. Současně požaduji doplnění biologického hodnocení o výskyt a migrační trasy zvláště chráněných druhů, zejména orla mořského a čápa černého, včetně vyhodnocení hnízdních, potravních a migračních vazeb v širším území. Dále požaduji úplné posouzení vlivů na EVL Chýnovské jeskyně (CZ0314634) a soustavu Natura 2000, včetně kumulativních vlivů více akceleračních oblastí a vyhodnocení rizik mortality ptáků a netopýrů. Pro případ, že uvedené vlivy na biodiverzitu a zvláště chráněné druhy nebudou spolehlivě vyloučeny, požaduji vypuštění akcelerační oblasti AOV47 – Bukovec a souvisejícího územního opatření z návrhu Změny č. 2 Územního rozvojového plánu ČR. 14. Nedostatečné posouzení vlivů na veřejné zdraví Dokumentace neobsahuje konkrétní akustickou studii ani posouzení vibrací, infrazvuku, amplitudové modulace a stroboskopického efektu, v tomto směru je zcela bez odůvodnění a současně nehodnotí celkové zatížení území z hlediska souběhu těchto vlivů. Dokumentace uvádí, že se předpokládá ve vzdálenosti 500m hluková hladina 37dB na 1 VTE, přičemž toto tvrzení není podloženo žádnou studií (takto vysoké a rozměrné VTE se v ČR ani nenacházejí) ani bližším zdůvodněním a nebere vůbec v úvahu kumulaci více zdrojů hluku – více VTE a ani sílu větru a specifický způsob měření u VTE. Současně sama připouští, že některé obytné objekty se nacházejí ve vzdálenostech kratších než 500 m od hranice AOV47. Řada obytných objektů se způsobem využití rodinný dům je blíže než 500 m k hranici AOV 47, jde konkrétně o tyto obytné objekty v: k.ú. Bořetín č.p.: k.ú. Dobešov (Cihelny) č.p.: k.ú. Vlkosovice č.p.: k.ú. Drunče 2, k.ú. Březina u JH č.p.: k.ú. Tříklasovice č.p. k.ú. Psárov č.p.: k.ú. Hojovice č.p.:	Výskyt obojživelníků, plazů, hmyzu a dalších skupin bezobratlých byl posuzován v rámci biologického posouzení. Při vymezování akceleračních oblastí byly zohledněny významné biotopy, mokřady, vodní prvky, přírodní biotopy i další ekologicky cenné lokality. Územní opatření současně stanovují podmínky na ochranu přírodních biotopů a dalších přírodních hodnot území, které budou sloužit také pro ochranu obojživelníků, plazů a hmyzu a dalších skupin bezobratlých. V případě výskytu obojživelníků byla stanovena podmínka zajištění staveniště proti úhynu a zraňování obojživelníků. Na základě stanovisek dotčených orgánů a připomínek veřejnosti byla do územních opatření pro VTE doplněna podmínka vymezující biologický dozor ve fázi přípravy a realizace VTE, jehož účelem bude eliminovat nebo významně snížit negativní vlivy na zvláště chráněné druhy. Akcelerační oblasti jsou vymezeny mimo nadregionální a regionální biocentra ÚSES. Prvkům lokálního ÚSES a všem biokoridorům nebylo možné se při vymezování akceleračních oblastí zcela vyhnout, proto je ve všech souvisejících územních opatřeních stanovena podmínka, která vylučuje zásah do ploch a koridorů lokálního ÚSES, nadregionálních a regionálních biokoridorů, vyjma nezbytného křížení liniové dopravní a technické infrastruktury s biokoridory. Vymezení akcelerační oblasti samo o sobě nepředstavuje povolení ke kácení ani zásah do lesních porostů. Konkrétní rozsah případného odlesnění bude znám až v navazujících řízeních podle umístění jednotlivých záměrů a související infrastruktury. Zásahy do lesních porostů budou podléhat povolovacím procesům podle lesního zákona a zákona o ochraně přírody a krajiny. Současně jsou v územních opatřeních stanoveny podmínky na ochranu přírodních biotopů a zvláště chráněných druhů, které mají minimalizovat případné negativní dopady na biodiverzitu lesních ekosystémů. Vymezování AO pro VTE na I. a II. třídě ochrany ZPF právní předpisy umožňují a v řadě případů se mu nebylo možné vyhnout s ohledem na velkou rozlohu AO pro VTE celostátního významu a mozaikovité prolínání půd I. a II. třídy ochrany ZPF napříč územím. Samotné VTE a doprovodné stavby (např. příjezdová cesta) zaberou jen zlomek území akcelerační oblasti, zábor zemědělské půdy lze odůvodnit veřejným zájmem na výstavbě záměrů pro využití OZE. V návrhu Změny č. 2 ÚRP pro veřejné projednání byl vyhodnocen potenciální celkový zábor na I. a II. třídě ochrany ZPF v rozsahu 95,3 ha, což představuje 0,2 % z navrhované rozlohy AO. Územní opatření stanoví podmínky, které vyžadují zachování funkčnosti stávajících meliorací, zakazují poškozování protierozních opatření a vylučují vznik pozemků bez přístupu či neobhospodařovatelných ploch; všechna tato opatření zajišťují ochranu zemědělského hospodaření v akceleračních oblastech. Na základě vypořádání stanovisek a připomínek

Poř. č.	Připomínkové místo	Číslo jednací	Článek	AO	Připomínka	Vyhodnocení
					63, 46, k.ú. Chválkov u KnL. č.p. 94, 14, Rutov č.p.: 62, 68, 60. Návrh je v rozporu se zákonem č. 258/2000 Sb., o ochraně veřejného zdraví, a s nařízením vlády č. 272/2011 Sb. Sama vzdálenost 500m je z hlediska ochrany veřejného zdraví naprosto nedostatečná. Samotná výstavba dále velmi výrazným způsobem zatíží hlukem, prašností, blokováním dopravy celé území, jedná se o tisíce m3 betonu apod. Návrh řešení: Požaduj zpracování detailní akustické studie a plného hodnocení zdravotních rizik (HRA), které posoudí hluk, infrazvuk, amplitudovou modulaci, stroboskopický efekt a kumulativní vlivy větrných elektráren na obyvatele, a to včetně noční doby. Současně požaduji vyhodnocení vlivu reliéfu kotliny na šíření hluku, vznik odrazů a možné zesilování akustického tlaku v zastavěném území. Dále požaduji stanovení minimální odstupové vzdálenosti větrných elektráren od obytné a rekreační zástavby v rozsahu nejméně šestinásobku celkové výšky větrné elektrárny (6× výška VTE), nejméně však vždy 1km. Pro případ, že uvedené vlivy nebudou spolehlivě vyloučeny, požaduji vypuštění akcelerační oblasti AOV47 – Bukovec a souvisejícího územního opatření z návrhu Změny č. 2 Územního rozvojového plánu ČR. 15. Nepřiměřené zásahy do krajinného rázu Dokumentace sama připouští, že VTE budou novými výškovými dominantami viditelnými na velké vzdálenosti a připouští negativní vliv na krajinný ráz, byť naprosto neadekvátně vyhodnocený. Sama připouští, že dotčeno může být působení kulturně-historických dominant, zejména hradu Choustník, hradu Kámen a zámku Červená Lhota, významné kostely, památník v Mnichu, sakrální stavby a výletní místa, včetně významných pohledových vazeb, mnohé z nich jsou navíc do 1000m vzdáleny od hranice AOV47 a to zejména archeologické a kulturní památky v Mnichu, Hojovicích, Bořetíně (Mostkova kaplička na hranicích AOV47) a Drunči (např. slovanské pohřebiště na hranicích AOV47). Navrhovaná opatření v dokumentaci na zmírnění negativního vlivu jsou zcela nesmyslná a nedostatečná (zachování údajných pohledových os, barva doprovodných staveb VTE, „hnízda“ VTE) a odporují i ostatním částem dokumentace (odstupové vzdálenosti mezi VTE, přípustná hustota VTE v AOV). Např. hrad Choustník a stejnojmenný kopec je viditelný prakticky odevšad. Žádné pohledové osy ani zbarvení věží zničení krajinného rázu neodvrátí. Plánované stavby VTE jsou při svém plánovaném množství (cca 88 věží ve všech 4 AOV47-50) a při limitní výšce 250m tak gigantické (chladicí věže JETE mají 155 m), že při běžném převýšení zdejších kopců nad zdejší mírně zvlněnou krajinu cca 100-150m ji naprosto pohledově ovládnou, obzvlášť budou-li stát na nejvyšších bodech plánovaných AOV (což je pro investory žádoucí). Dokumentace nehodnotí kumulovaný vliv všech 4 AOV47-50, chybí vizualizace dálkových pohledů a konkrétní hodnocení dopadů na kulturní a duchovní hodnoty území. Omezení výšky VTE na 250m a prezentace tohoto omezení jako zmírňujícího opatření dle SEA a UO, přičemž právě tato výška je základní příčinou zničení místního krajinného rázu, je absurdní. Návrh je v naprostém rozporu s § 12 zákona č. 114/1992 Sb., o ochraně přírody a krajiny a dopad na krajinný ráz je silně negativní. Návrh řešení: Navrhuji doplnění podrobného hodnocení krajinného rázu, vizualizace dálkových pohledů a kumulativních vizuálních dopadů větrných elektráren v širším území, a to zejména ve vztahu k hradu Choustník, hradu Kámen, zámku Červená Lhota a dalším kulturně-historickým dominantám. Dále navrhuji zpracování realistických vizualizací z významných vyhlídkových míst, obcí, kulturních památek a krajinných horizontů, včetně posouzení souběhu akceleračních oblastí AOV47–AOV50. Současně navrhuji vyhodnocení vlivů na charakter historické kulturní krajiny, dálkové pohledové osy a krajinné dominanty podle § 12 zákona č. 114/1992 Sb., o ochraně přírody a krajiny. Pro případ, že významné negativní dopady na krajinný ráz a kulturně-historické hodnoty území nebudou spolehlivě vyloučeny, navrhuji vypuštění akcelerační oblasti AOV47 – Bukovec a souvisejícího územního opatření z návrhu Změny č. 2 Územního rozvojového plánu ČR.	byla stanovena podmínka v územních opatřeních na maximální celkovou plochu pro odnětí ZPF v AO pro záměry OZE. V rámci souvisejících územních opatření jsou stanoveny podmínky, které zajišťují ochranu protierozních opatření, funkčních meliaračních zařízení, vodních toků a ploch a rovněž omezující možné terénní úpravy. V lokalitách, které indikovala biologická posouzení, je navíc v souvisejících územních opatřeních stanovena podmínka, která ukládá přednostní využívání propustných materiálů schopných vsakování pro všechny obslužné komunikace a v případech, kdy je nezbytné použití nepropustných povrchů, musí být tyto plochy povinně doplněny funkčním systémem vsakování nebo retence srážkových vod. Vzdálenost záměrů OZE od vodních ploch a toků, mokřadů apod. byla ošetřena podmínkou v územních opatřeních (v závislosti na výskytu takových území v akcelerační oblasti). Právo na ochranu zdraví je dáno platnou legislativou ČR a EU. Ustanovení obecně závazných právních předpisů týkajících se hlukové zátěže nejsou vymezením akceleračních oblastí dotčena, konkrétní záměry pro využití OZE budou muset splnit příslušné hlukové limity. Záměry OZE v akcelerační oblasti musí též splnit požadavky na výstavbu podle stavebního zákona a vyhlášky č. 146/2024 Sb. Dodržení požadavků na výstavbu bude předmětem řízení o povolení záměru. Do ÚO u všech AO pro VTE je zapracována podmínka zpracování hlukové studie a minimalizace shadow flicker efektu (míhání stínů). Záměry pro využití OZE budou muset splnit všechny legislativou požadované hygienické limity (např. hlukové). Požadavky na minimální vzdálenost VTE nebo akceleračních oblastí od obytné zástavby nejsou v českém právu ani v právu EU stanoveny. V rámci návrhu Změny č. 2 ÚRP byly AO pro VTE vymezovány v odstupové vzdálenosti minimálně 500 metrů od obytné zástavby sídel. Tato hodnota byla určena odborným odhadem jako vzdálenost, pod níž významně klesá pravděpodobnost, že by konkrétní záměry VTE splnily hlukové limity vůči obytné zástavbě. Konkrétní záměry pro využití OZE musí následně v navazujícím řízení splnit veškeré zákonné hygienické a hlukové limity. Vymezení akcelerační oblasti ve vzdálenosti 500 m od obytné zástavby tedy neznamená, že právě ve vzdálenosti 500 m od obytné zástavby budou poté VTE umisťovány. Jak již bylo konstatováno výše, kumulativní posouzení vlivů na životní prostředí a veřejné zdraví bylo v rámci SEA provedeno pro každou AO (viz karty AO v příloze č. 2 SEA) i pro Změnu č. 2 ÚRP jako celek. Při vymezování akceleračních oblastí bylo postupováno v souladu s právními předpisy ČR a EU a mezinárodními smlouvami. Územní opatření obsahují konkrétní podmínky

Poř. č.	Připomínkové místo	Číslo jednací	Článek	AO	Připomínka	Vyhodnocení
					PŘIPOMÍNKY K AKCELERAČNÍ OBLASTI AOV48 – CHRBONÍN 16. Nesprávný skutkový stav – vodní zdroje a hydrogeologické poměry Dokumentace SEA nesprávně uvádí, že se v území nenacházejí ochranná pásma vodních zdrojů, přestože v území existují ochranná pásma evidenčních čísel 00306203 – Chrbonín studny 1, 2, 00222503 – Terezín studny S1, S2, S3 a 00444603 – Radenín studny S1, S2, S3. Současně však vůbec nezohledňuje obecní a individuální studny v lokalitách Vlčeves a Lišky, které slouží k zásobování obyvatel pitnou vodou. Dále návrh ignoruje toky, povrchové vody a prameniště v AOV. Nejsou dostatečně stanoveny limity zakládání VTE. Je ignorován vliv výstavby a trvání základů VTE na podzemní vody a místní horninové prostředí. Návrh je v rozporu s § 3 zákona č. 500/2004 Sb., správní řád, a se zákonem č. 254/2001 Sb., vodní zákon. Návrh řešení: Požaduji vypuštění akcelerační oblasti AOV48 – Chrbonín a souvisejícího územního opatření z návrhu Změny č. 2 Územního rozvojového plánu ČR. 17. Rozpor s ochranou zemědělského půdního fondu (ZPF) Zemědělský půdní fond tvoří přibližně 52 % území AOV48. Dokumentace připouští zábor půd I. třídy ochrany v rozsahu 0,81 ha a II. třídy ochrany v rozsahu 0,11 ha, přesto vliv označuje pouze za „mírně negativní“. Návrh bagatelizuje rozsah výstavby VTE a její dopady, neřeší nebezpečí eroze půd, a nedostatečně hodnotí možnost poškození meliorací včetně nezjištění jejich rozsahu. Návrh je v rozporu se zákonem č. 334/1992 Sb., o ochraně zemědělského půdního fondu, který stanoví zvýšenou ochranu nejbonitnějších půd. Návrh řešení: Požaduji vypuštění akcelerační oblasti AOV48 – Chrbonín a souvisejícího územního opatření z návrhu Změny č. 2 Územního rozvojového plánu ČR. 18. Rozpor s ochranou lesa (PUPFL) Pozemky určené k plnění funkcí lesa (PUPFL) tvoří přibližně 48 % území AOV48. Dokumentace značně podceňuje, resp. ignoruje a nehodnotí rozsah zásahů spojených s výstavbou VTE a to přístupových komunikací, manipulačních ploch a související nutnou likvidaci a fragmentaci lesních porostů a jejich vliv na migrační prostupnost živočichů. Návrh je v rozporu se zákonem č. 289/1995 Sb., lesní zákon, a neprokazuje existenci převažujícího veřejného zájmu. Návrh řešení: Požaduji vypuštění akcelerační oblasti AOV48 – Chrbonín a souvisejícího územního opatření z návrhu Změny č. 2 Územního rozvojového plánu ČR. 19. Nedostatečná ochrana přírody a biodiverzity SEA sama uvádí výskyt citlivých druhů ptáků, například luňáka červeného, káně lesní, sluka lesní, křepelka polní, hýl rudý. Biologické hodnocení neobsahuje vliv na hnízdiště orla mořského ve Mlýnech. A dále dokumentace uvádí výskyt netopýrů, např. netopýr rezavý, stromový, parkový a nejmenší. Nebyly však dostatečně vyhodnoceny migrační trasy a vazby na významné zimoviště EVL Chýnovská jeskyně (CZ0314634) v rámci Natura 2000. V blízkém okolí AOV se nachází řada chráněných oblastí, které dokumentace nezmiňuje, dále cenných mokřadů a pramenišť. Územím prochází migrační koridory zvláště chráněných druhů velkých savců a lokální biokoridory a biocentra, viz územní plán obce. Dokumentace zcela podceňuje dopady výstavby na tuto skutečnost. SEA a ÚO stanoví zcela nedostatečná opatření na ochranu netopýrů a ptáků. Výstavba všech v ÚO připuštěných VTE povede k naprosté devastaci celého území ohledně dopravy obrovských dílů stavby, betonu, vybudování dostatečných přístupových komunikací. V oblasti nebyl vyhotoven ornitologický výzkum. Zásadním způsobem budou narušeny migrační koridory velkých savců a lokální biokoridory a biocentra. Vyskytují se chráněné druhy rostlin a živočichů neuvedené v SEA. Není dostatečná ochrana mokřadů (v UO bez ochranného pásma). V SEA je nedostatečně zjištěn rozsah mimolesní zeleně a je stanovena jeho nedostatečná ochrana. Provedeno vadné vyhodnocení vlivu na klima ze strany výstavby a provozu VTE. Návrh je v rozporu se zákonem č. 114/1992 Sb., o ochraně přírody a krajiny, s § 45i téhož zákona a s dohodou EUROBATS. Návrh řešení: Požaduji vyhotovení celoročního ornitologického a chiropterologického průzkumu v rozsahu odpovídajícím metodikám Agentury ochrany přírody a krajiny ČR a doporučením dohody EUROBATS, a to minimálně po dobu jednoho celého biologického cyklu. Současně požadují doplnění biologického hodnocení o výskyt a migrační trasy zvláště chráněných druhů, zejména orla mořského a čápa černého, včetně vyhodnocení hnízdních, potravních a migračních vazeb v širším území. Dále požaduji úplné posouzení vlivů na EVL Chýnovské jeskyně (CZ0314634) a soustavu Natura 2000, včetně kumulativních vlivů více akceleračních oblastí a vyhodnocení rizik mortality ptáků a netopýrů. Pro případ, že uvedené vlivy na biodiverzitu a zvláště chráněné druhy nebudou spolehlivě vyloučeny, požaduji vypuštění akcelerační oblasti AOV48 – Chrbonín a souvisejícího územního opatření z návrhu Změny č. 2 Územního rozvojového plánu ČR. 20. Nepřiměřené zásahy do krajinného rázu Dokumentace sama připouští, že VTE budou novými dominantami viditelnými na velké vzdálenosti a mohou narušit pohledové vazby na záme Radenín, hrobku Latourů a kostel sv. Markéty, dále Sudkův Důl s tvrzí, hrad Choustník a hrad Kámen a výrazné horizonty Blaníku a Svidník Současně nejsou dostatečně vyhodnoceny dopady na poutní místo Svatá Anna, krajinné oblasti Pacovsko a Táborsko-Soběslavsko ani r pohledové horizonty Josafatského údolí. Návrh je v rozporu s § 12 zákona č. 114/1992 Sb., o ochraně přírody a krajiny. Návrh řešení: Navrhu doplnění podrobného hodnocení krajinného rázu, dálkových pohledů a kumulativních vizuálních dopadů větrných elektráren v širším územ zejména ve vztahu k zámku Radenín, hrobce Latourů, kostelu sv. Markéty, tvrzi Sudkův Důl, hradu Choustník, hradu Kámen a významný krajinným horizontům Blaníku a Svidníku. Dále navrhuji zpracování realistických vizualizací z obcí, vyhlídkových míst, kulturních památek pohledových os, včetně vyhodnocení souběhu akceleračních oblastí AOV47–AOV50 a jejich společného vlivu na charakter historické kultur krajiny. Současně navrhuji doplnění posouzení vlivů na poutní místo Svatá Anna, krajinné oblasti Pacovsko a Táborsko-Soběslavsko pohledové horizonty Josafatského údolí podle § 12 zákona č. 114/1992 Sb., o ochraně přírody a krajiny. Pro případ, že významné negativ dopady na krajinný ráz a kulturně-historické hodnoty území nebudou spolehlivě vyloučeny, navrhuji vypuštění akcelerační oblasti AOV48 Chrbonín a souvisejícího územního opatření z návrhu Změny č. 2 Územního rozvojového plánu ČR. 21. Podlimitní AOV Akcelerační oblast AOV48 Chrbonín vykazuje dle podkladů předpokládaný instalovaný výkon pouze cca 45,5 MW, čímž nesplňuje limit „na 50 MW“ stanovený v odůvodnění Změny č. 2 ÚRP pro vymezování akceleračních oblastí celostátního významu. Vymezení AOV48 je proto rozporu s vlastním odůvodněním pořizovatele a postrádá zákonnou i věcnou konzistenci. Návrh řešení: Požaduji vypuštění akcelerační oblas AOV48 – Chrbonín a souvisejícího územního opatření z návrhu Změny č. 2 Územního rozvojového plánu ČR. 22. Chráněný receptor – Dětský domov Radenín V bezprostřední blízkosti hranice akcelerační oblasti AOV48 – Chrbonín, přibližně ve vzdálenosti 500 m, se nachází Dětský domov Radenín který představuje chráněný receptor ve smyslu nařízení vlády č. 272/2011 Sb., o ochraně zdraví před nepříznivými účinky hluku a vibrací. Jedn se o zařízení určené pro děti a mladistvé, tedy zvlášť citlivou skupinu obyvatelstva, u níž je nutné posuzovat zdravotní dopady s maximální mírou opatrnosti. Dokumentace SEA neobsahuje konkrétní posouzení vlivů na tento chráněný receptor, zejména z hlediska hluku, infrazvuku vibrací, amplitudové modulace a stroboskopického efektu (flicker efektu). V navazujících řízeních EIA proto musí být zpracováno pln hodnocení zdravotních rizik (HRA – Health Risk Assessment) a detailní akustické posouzení, které prokáže, že provozem větrných elektráre nedojde k nepříznivému ovlivnění zdraví a kvality života dětí umístěných v zařízení. Návrh řešení: Požaduji vypuštění akcelerační oblas AOV48 – Chrbonín a souvisejícího územního opatření z návrhu Změny č. 2 Územního rozvojového plánu ČR.	k zajištění ochrany přírody a půdy a dalších veřejných zájmů, které byly stanoveny s ohledem na specifika konkrétní technologie, oblasti, a limity využití území, což je v souladu s požadavkem čl. 15c odst. 1 písm. b) směrnice RED III. Směrnice EIA se vztahuje na posuzování konkrétních záměrů, nikoliv na posuzování koncepcí. Záměry v akcelerační oblasti jsou v souladu s čl. 16a odst. 3 směrnice RED III a s § 28 ZOZE osvobozeny od posuzování vlivů záměru na životní prostředí (EIA); osvobození se neuplatní pouze v zákonem výslovně stanovených výjimkách, tj. při přeshraničním posuzování nebo při vysoce pravděpodobném výskytu významných nepříznivých vlivů nezjištěných při pořizování územního opatření. Právo na příznivé životní prostředí a ochranu veřejného zdraví je dáno platnou legislativou ČR a EU a je na úrovni vymezení akceleračních oblastí zajištěno postupem vymezení podle právních předpisů a stanovením odpovídajících podmínek v územním opatření; záležitosti vyplývající z návrhu konkrétního záměru budou řešeny při povolení konkrétního záměru. Zákon č. 249/2025 Sb. a stavební zákon upravují zapojení dotčených územních samosprávných celků a veřejnosti do procesu pořizování změny ÚRP a procesu pořizování územních opatření o podmínkách a zmírňujících opatřeních, včetně stanovení lhůt. Vymezení AO bylo projednáno s obcemi a veřejností v rámci veřejného projednání v souladu s § 96 stavebního zákona. Všechny obce a veřejnost měli možnost uplatnit své připomínky k návrhu Změny č. 2 ÚRP.

Příloha č. 5r – Vyhodnocení připomínek obcí a veřejnosti

Poř. č.	Připomínkové místo	Číslo jednací	Článek	AO	Připomínka	Vyhodnocení
					PŘIPOMÍNKY K AKCELERAČNÍ OBLASTI AOV49 – KŘEČ 23. Nesprávný skutkový stav – vodní zdroje a hydrogeologické poměry Dokumentace SEA nesprávně tvrdí, že se v území nenacházejí ochranná pásma vodních zdrojů, a z toho dovozuje zanedbatelné vlivy na vod Současně však vůbec nezohledňuje obecní a individuální studny v lokalitách Křeč, Kozmice – Za Petrovým, Černovice – V Padělkách, Vlčev – Lišky a Svatá Anna, které slouží k zásobování obyvatel pitnou vodou. Dále návrh ignoruje toky, povrchové vody a prameniště v AOV. Nejso dostatečně stanoveny limity zakládání VTE. Je ignorován vliv výstavby a trvání základů VTE na podzemní vody a místní horninové prostřed Návrh je v rozporu s § 3 zákona č. 500/2004 Sb., správní řád, a se zákonem č. 254/2001 Sb., vodní zákon. Návrh řešení: Požaduji vypuště akcelerační oblasti AOV49 – Křeč a souvisejícího územního opatření z návrhu Změny č. 2 Územního rozvojového plánu ČR. 24. Rozpor s ochranou zemědělského půdního fondu (ZPF) Zemědělský půdní fond tvoří přibližně 78 % území AOV49. Dokumentace připouští zábor půd I. třídy ochrany v rozsahu 2,45 ha a II. tříd ochrany v rozsahu 0,27 ha, přesto vliv označuje pouze za „mírně negativní". Návrh bagatelizuje rozsah výstavby VTE a její dopady, neře nebezpečí eroze půd, a nedostatečně hodnotí možnost poškození meliorací včetně nezjištění jejich rozsahu. Návrh je v rozporu se zákonem 334/1992 Sb., o ochraně zemědělského půdního fondu, který stanoví zvýšenou ochranu nejbonitnějších půd. Návrh řešení: Požaduji vypuště akcelerační oblasti AOV49 – Křeč a souvisejícího územního opatření z návrhu Změny č. 2 Územního rozvojového plánu ČR. 25. Rozpor s ochranou lesa (PUPFL) Pozemky určené k plnění funkcí lesa (PUPFL) tvoří přibližně 22 % území AOV49. Dokumentace značně podceňuje, resp. ignoruje a nehodno rozsah zásahů spojených s výstavbou VTE a to přístupových komunikací, manipulačních ploch a související nutnou likvidaci a fragmenta lesních porostů a jejich vliv na migrační prostupnost živočichů. Návrh je v rozporu se zákonem č. 289/1995 Sb., lesní zákon, a neprokazuj existenci převažujícího veřejného zájmu. Návrh řešení: Požaduji vypuštění akcelerační oblasti AOV49 – Křeč a souvisejícího územního opatře z návrhu Změny č. 2 Územního rozvojového plánu ČR. 26. Nedostatečná ochrana přírody a biodiverzity SEA sama uvádí výskyt citlivých druhů ptáků a netopýrů, například krkavce velkého, motáka pochopa, čápa černého či netopýra rezavého Biologické hodnocení neobsahuje vliv na hnízdiště orla mořského ve Mlýnech. Nebyly však dostatečně vyhodnoceny migrační trasy ani vazb na EVL Chýnovská jeskyně (CZ0314634) v rámci Natura 2000. V blízkém okolí AOV se nachází řada chráněných oblastí, které dokumentac nezmiňuje, dále cenných mokřadů a prameništ'. Územím prochází migrační koridory zvláště chráněných druhů velkých savců a lokál biokoridory a biocentra, viz územní plán obce. Dokumentace zcela podceňuje dopady výstavby na tuto skutečnost. SEA a UO stanoví zcel nedostatečná opatření na ochranu netopýrů a ptáků. Výstavba všech UO připouštěných VTE povede k naprosté devastaci celého území ohledn dopravy obrovských dílů stavby, betonu, vybudování dostatečných přístupových komunikací. V oblasti nebyl vyhotoven ornitologický výzkum Zásadním způsobem budou narušeny migrační koridory velkých savců a lokální biokoridory a biocentra. Vyskytují se chráněné druhy rostlin živočichů neuvedené v SEA. Není dostatečná ochrana mokřadů (v UO bez ochranného pásma). V SEA je nedostatečně zjištěn rozsah mimolesn zeleně a je stanovena jeho nedostatečná ochrana. Provedeno vadné vyhodnocení vlivu na klima ze strany výstavby a provozu VTE. Návrh je rozporu se zákonem č. 114/1992 Sb., o ochraně přírody a krajiny, s § 45i téhož zákona a s dohodou EUROBATS. Návrh řešení: Požadu vyhotovení celoročního ornitologického a chiropterologického průzkumu v rozsahu odpovídajícím metodikám Agentury ochrany přírody krajiny ČR a doporučením dohody EUROBATS, a to minimálně po dobu jednoho celého biologického cyklu. Současně požaduji doplně biologického hodnocení o výskyt a migrační trasy zvláště chráněných druhů, zejména orla mořského a čápa černého, včetně vyhodnocen hnízdních, potravních a migračních vazeb v širším území. Dále požaduji úplné posouzení vlivů na EVL Chýnovské jeskyně (CZ0314634) soustavu Natura 2000, včetně kumulativních vlivů více akceleračních oblastí a vyhodnocení rizik mortality ptáků a netopýrů. Pro případ, ž uvedené vlivy na biodiverzitu a zvláště chráněné druhy nebudou spolehlivě vyloučeny, požaduji vypuštění akcelerační oblasti AOV49 – Křeč souvisejícího územního opatření z návrhu Změny č. 2 Územního rozvojového plánu ČR. 27. Nepřiměřené zásahy do krajinného rázu Dokumentace sama připouští, že VTE budou novými dominantami viditelnými na velké vzdálenosti a mohou narušit pohledové osy na kostel sv Jakuba Většího ve Křeči, hrad Choustník či historickou krajinu Sudkova Dolu. Současně nejsou dostatečně vyhodnoceny dopady na poutní míst Svatá Anna ani na tzv. Černovické vyhlídky. Obec Křeč je obklíčena z více stran v odstupové vzdálenosti 500 m. Dokumentace nehodnot kumulovaný vliv všech 4 AOV47-50, chybí vizualizace dálkových pohledů a konkrétní hodnocení dopadů na kulturní a duchovní hodnot území. Omezení výšky VTE na 250m a prezentace tohoto omezení jako zmírňujícího opatření dle SEA a UO, přičemž právě tato výška j základní příčinou zničení místního krajinného rázu, je absurdní. Návrh je v rozporu s § 12 zákona č. 114/1992 Sb., o ochraně přírody a krajiny. Návrh řešení: Požaduji doplnění podrobného hodnocení krajinného rázu, dálkových pohledů a kumulativních vizuálních dopadů větrných elektráren v širším území, zejména ve vztahu ke kostelu sv. Jakuba Většího ve Křeči, hradu Choustník, historické krajině Sudkova Dolu, poutnímu místu Svatá Anna a tzv. Černovickým vyhlídkám. Současně požaduji zpracování realistických vizualizací z obcí, významných vyhlídkových míst, kulturních památek a krajinných horizontů, včetně vyhodnocení souběhu akceleračních oblastí AOV47–AOV50 a jejich společného vlivu na charakter historické kulturní krajiny. Dále požaduji doplnění posouzení vlivů na pohledové osy, krajinné dominanty a dálkové horizonty podle § 12 zákona č. 114/1992 Sb., o ochraně přírody a krajiny. Pro případ, že významné negativní dopady na krajinný ráz a kulturně-historické hodnoty území nebudou spolehlivě vyloučeny, požaduji vypuštění akcelerační oblasti AOV49 – Křeč a souvisejícího územního opatření z návrhu Změny č. 2 Územního rozvojového plánu ČR.	

Poř. č.	Připomínkové místo	Číslo jednací	Článek	AO	Připomínka	Vyhodnocení
					PŘIPOMÍNKY K AKCELERAČNÍ OBLASTI AOV50 – OBRATAŇ 28. Nesprávný skutkový stav – vodní zdroje a hydrogeologické poměry Dokumentace SEA nesprávně uvádí, že se v území nenacházejí ochranná pásma vodních zdrojů, přestože v území existují ochranná pásma evidenčních čísel 00200410 – Obratań podzemní zdroj a 00206610 – Obratań podzemní zdroj. Současně nejsou zohledněny studny obce Pořín v lokalitě Pinach ani závislost obyvatel okolních obcí na individuálních studních. Dále návrh ignoruje toky, povrchové vody a prameniště v AOV. Nejsou dostatečně stanoveny limity zakládání VTE. Je ignorován vliv výstavby a trvání základů VTE na podzemní vody a místní horninové prostředí. Návrh je v rozporu s § 3 zákona č. 500/2004 Sb., správní řád, a se zákonem č. 254/2001 Sb., vodní zákon. Návrh řešení: Požaduji vypuštění akcelerační oblasti AOV50 – Obratań a souvisejícího územního opatření z návrhu Změny č. 2 Územního rozvojového plánu ČR. 29. Rozpor s ochranou zemědělského půdního fondu (ZPF) Zemědělský půdní fond tvoří přibližně 63,43 % území AOV50. Dokumentace připouští zábor půd I. třídy ochrany v rozsahu 1,38 ha a II. třídy ochrany v rozsahu 0,07 ha, přesto vliv označuje pouze za „mírně negativní". Návrh bagatelizuje rozsah výstavby VTE a její dopady, neřeší nebezpečí eroze půd, a nedostatečně hodnotí možnost poškození meliorací včetně nezjištění jejich rozsahu. Návrh je v rozporu se zákonem č. 334/1992 Sb., o ochraně zemědělského půdního fondu, který stanoví zvýšenou ochranu nejbonitnějších půd. Návrh řešení: Požaduji vypuštění akcelerační oblasti AOV50 – Obratań a souvisejícího územního opatření z návrhu Změny č. 2 Územního rozvojového plánu ČR. 30. Rozpor s ochranou lesa (PUPFL) Pozemky určené k plnění funkcí lesa (PUPFL) tvoří přibližně 35,29 % území AOV50. Dokumentace značně podceňuje, resp. ignoruje a nehodnotí rozsah zásahů spojených s výstavbou VTE a to přístupových komunikací, manipulačních ploch a související nutnou likvidaci a fragmentaci lesních porostů a jejich vliv na migrační prostupnost živočichů. Návrh je v rozporu se zákonem č. 289/1995 Sb., lesní zákon, a neprokazuje existenci převažujícího veřejného zájmu. Návrh řešení: Požaduji vypuštění akcelerační oblasti AOV50 – Obratań a souvisejícího územního opatření z návrhu Změny č. 2 Územního rozvojového plánu ČR. 31. Nedostatečná ochrana přírody a biodiverzity SEA sama uvádí výskyt citlivých druhů ptáků a netopýrů, například luňáka červeného, motáka pilicha, krkavce velkého a netopýra rezavého. Nebyly však dostatečně vyhodnoceny migrační trasy, nadregionální biokoridor Čunkovský potok – Pařezitý, Roštejn ani vazby na EVL Chýnovská jeskyně (CZ0314634) v rámci Natura 2000. V blízkém okolí AOV se nachází řada chráněných oblastí, které dokumentace nezmiňuje, dále cenných mokřadů a prameniště. Územím prochází migrační koridory zvláště chráněných druhů velkých savců a lokální biokoridory a biocentra, viz územní plán obce. Dokumentace zcela podceňuje dopady výstavby na tuto skutečnost. SEA a UO stanoví zcela nedostatečná opatření na ochranu netopýrů a ptáků. Výstavba všech UO připouštěných VTE povede k naprosté devastaci celého území ohledně dopravy obrovských dílů stavby, betonu, vybudování dostatečných přístupových komunikací. V oblasti nebyl vyhotoven ornitologický výzkum. Zásadním způsobem budou narušeny migrační koridory velkých savců a lokální biokoridory a biocentra. Vyskytují se chráněné druhy rostlin a živočichů neuvedené v SEA. Není dostatečná ochrana mokřadů (v UO bez ochranného pásma). V SEA je nedostatečně zjištěn rozsah mimolesní zeleně a je stanovena jeho nedostatečná ochrana. Provedeno vadné vyhodnocení vlivu na klima ze strany výstavby a provozu. Návrh je v rozporu se zákonem č. 114/1992 Sb., o ochraně přírody a krajiny, s § 45i téhož zákona a s dohodou EUROBATS. Návrh řešení: Navrhuji vyhotovení celoročního ornitologického a chiropterologického průzkumu v rozsahu odpovídajícím metodikám Agentury ochrany přírody a krajiny ČR a doporučením dohody EUROBATS, a to minimálně po dobu jednoho celého biologického cyklu. Dále navrhuji doplnění biologického hodnocení o podrobné vyhodnocení migračních tras ptáků a netopýrů, včetně posouzení funkčnosti nadregionálního biokoridoru Čunkovský potok – Pařezitý – Roštejn a kumulativních vlivů více akceleračních oblastí v širším území. Současně navrhuji úplné posouzení vlivů na EVL Chýnovská jeskyně (CZ0314634) a soustavu Natura 2000 podle § 45i zákona č. 114/1992 Sb., o ochraně přírody a krajiny, včetně vyhodnocení rizik mortality ptáků a netopýrů. Pro případ, že významné negativní vlivy na biodiverzitu, migrační prostupnost krajiny a zvláště chráněné druhy nebudou spolehlivě vyloučeny, navrhuji vypuštění akcelerační oblasti AOV50 – Obratań a souvisejícího územního opatření z návrhu Změny č. 2 Územního rozvojového plánu ČR. 32. Nepřiměřené zásahy do krajinného rázu Dokumentace sama připouští, že VTE budou novými dominantami viditelnými na velké vzdálenosti a mohou narušit pohledové vazby na hrad Kámen, hrad Choustník, hrad Šelmberk a tvrz Sudkův Důl. Současně nejsou dostatečně vyhodnoceny dopady na krajinné oblasti Pacovsko a Táborsko-Soběslavsko ani na pohledové horizonty Josafatského údolí. Dokumentace nehodnotí kumulovaný vliv všech 4 AOV47-50, chybí vizualizace dálkových pohledů a konkrétní hodnocení dopadů na kulturní a duchovní hodnoty území. Omezení výšky VTE na 250m a prezentace tohoto omezení jako zmírňujícího opatření dle SEA a UO, přičemž právě tato výška je základní příčinou zničení místního krajinného rázu, je absurdní. Návrh je v rozporu s § 12 zákona č. 114/1992 Sb., o ochraně přírody a krajiny. Návrh řešení: Navrhuji doplnění podrobného hodnocení krajinného rázu, dálkových pohledů a kumulativních vizuálních dopadů větrných elektráren v širším území, zejména ve vztahu k hradu Kámen, hradu Choustník, hradu Šelmberk, tvrzi Sudkův Důl a významným krajinným horizontům Josafatského údolí. Dále navrhuji zpracování realistických vizualizací z obcí, vyhlídkových míst, kulturních památek a pohledových os, včetně vyhodnocení souběhu akceleračních oblastí AOV47–AOV50 a jejich společného vlivu na charakter historické kulturní krajiny. Současně navrhuji doplnění posouzení vlivů na krajinné oblasti Pacovsko a Táborsko-Soběslavsko podle § 12 zákona č. 114/1992 Sb., o ochraně přírody a krajiny, včetně vyhodnocení dopadů na dálkové pohledy a krajinné dominanty. Pro případ, že významné negativní dopady na krajinný ráz a kulturně-historické hodnoty území nebudou spolehlivě vyloučeny, navrhuji vypuštění akcelerační oblasti AOV50 – Obratań a souvisejícího územního opatření z návrhu Změny č. 2 Územního rozvojového plánu ČR.	

Poř. č.	Připomínkové místo	Číslo jednací	Článek	AO	Připomínka	Vyhodnocení
					PŘIPOMÍNKY K AKCELERAČNÍM OBLASTEM AOV47 + AOV48 + AOV49 + AOV50 33–36. Absence kumulativních a synergických vlivů Dokumentace nehodnotí souběžné působení akceleračních oblastí AOV47, AOV48, AOV49 a AOV50, přestože společně vytvářejí souvislý pás větrných elektráren v krajině. Chybí vyhodnocení souběhu hluku, světelného znečištění, překážkového leteckého značení, fragmentace (devastace) lesů a krajiny a souběhu s koridorem vedení V406/407 Kočín–Mírovka. Návrh je v rozporu se zák. č. 100/2001 Sb., o posuzování vlivů na životní prostředí (zejména s § 10g), a se směrnicí 2001/42/ES. Dále chybí vyhodnocení zablokování územního rozvoje obcí a jejich obklíčení plánovanou výstavbou. Návrh řešení: Požaduji doplnění plného kumulativního a synergického posouzení všech akceleračních oblastí AOV47–AOV50 včetně souběhu s koridorem V406/407 Kočín–Mírovka, případně vypuštění všech akceleračních oblastí AOV47–AOV50 a souvisejících územních opatření z návrhu Změny č. 2 Územního rozvojového plánu ČR. 37–40. Rizika pro bezpečnost, letectví a IZS V území se nachází jev ÚAP 119 – Zájmové území Ministerstva obrany, který podmiňuje umisťování vysokých staveb dalším posouzením. Uo neobsahuje vyhodnocení vlivu na letecký provoz. Dokumentace současně nehodnotí dopady souvislého pásu VTE na zásahy vrtulníků integrovaného záchranného systému v lesním území. Nalézá se zde pásmo nízkého přeletu TSA 27 a to v bezprostřední blízkosti, v k.ú. Chválkov u KnL. dokonce v přímém dotyku. Postup je v rozporu se zákonem č. 49/1997 Sb., o civilním letectví, a se zákonem č. 239/2000 Sb., o integrovaném záchranném systému. Návrh řešení: Požaduji doplnění odborného posouzení vlivů akcelerační oblasti na bezpečnost leteckého provozu, obranu státu a fungování integrovaného záchranného systému, zejména s ohledem na jev ÚAP 119 – Zájmové území Ministerstva obrany. Dále navrhuji vyhodnocení dopadů souvislého pásu větrných elektráren na zásahy vrtulníků integrovaného záchranného systému, letecké hašení lesních požárů, zdravotnickou záchrannou službu a další složky IZS v lesním území. Současně navrhuji doplnění závazných stanovisek Ministerstva obrany, Úřadu pro civilní letectví, Řízení letového provozu ČR a složek IZS k umístění větrných elektráren v dotčeném území. Pro případ, že uvedené vlivy nebudou spolehlivě vyloučeny, požaduji vypuštění všech akceleračních oblastí AOV47–AOV50 a souvisejících územních opatření z návrhu Změny č. 2 Územního rozvojového plánu ČR. 41–44. Nesouhlas obcí a veřejnosti Dotčené obce přijaly nesouhlasná usnesení s vymezením akceleračních oblastí. Současně proběhlo referendum ve městě Černovice, které vyjádřilo nesouhlas občanů s výstavbou VTE. V obci Radenín byla podána petice proti vymezení AOV podepsaná 251 občany. Současně byla podána petice na Jihočeský kraj a Kraj Vysočinu za všechny čtyři akcelerační oblasti AOV47–AOV50 s přibližně 3.500 podpisy, což potvrzuje zásadní nesouhlas veřejnosti i samospráv, lze shrnout, že minimálně 2/3 trvale hlášených obyvatel celé oblasti jsou proti zřízení AOV47 plus uživatelé a vlastníci nemovitostí v území. Tvorba návrhu proběhla bez účasti obcí a veřejnosti, lhůta poskytnutá k připomínkám je zcela neadekvátní. Návrh je tak v rozporu s principem samosprávy a požadavky Aarhuské úmluvy. Návrh řešení: Požaduji respektování principu samosprávy a vypuštění akceleračních oblastí AOV47–AOV50 a souvisejících územních opatření z návrhu Změny č. 2 Územního rozvojového plánu ČR.	

Poř. č.	Připomínkové místo	Číslo jednací	Článek	AO	Připomínka	Vyhodnocení
					PŘIPOMÍNKY K AKCELERAČNÍM OBLASTEM AOV24 + AOV47 + AOV48 + AOV49 + AOV50 45–49. Nepřezkoumatelnost návrhu Návrh pracuje pouze s modelovým předpokladem umístění větrných elektráren bez konkrétního rozmístění staveb a související infrastruktury. Bez znalosti konkrétní polohy nelze objektivně vyhodnotit hluk, dopady na veřejné zdraví, krajinný ráz ani dopady na obyvatele. Vyhodnocení vlivu SEA je proto naprosto formální. Návrh je proto nepřezkoumatelný podle § 172 zákona č. 500/2004 Sb., správní řád. Návrh řešení: Požaduji doplnění variant a modelů rozmístění větrných elektráren, přístupových komunikací a související infrastruktury, případně vypuštění všech akceleračních oblastí AOV24 + AOV47 + AOV48 + AOV49 + AOV50 a souvisejících územních opatření z návrhu Změny č. 2 Územního rozvojového plánu ČR. 50–54. Nepřípustné odkládání posouzení vlivů Klíčové vlivy na veřejné zdraví, hluk, vibrace, flicker efekt, ptáky a netopýry nejsou posouzeny nyní, ale až v budoucích navazujících řízeních nebo v monitoringu po realizaci záměru. Tím dochází k přenesení podstatných otázek mimo fázi SEA, kdy již nebude možné ovlivnit samotné vymezení území. Postup je v rozporu se zásadou prevence a se zákonem č. 100/2001 Sb. Návrh řešení: Požaduji doplnění posouzení vlivů již ve fázi SEA, zejména v oblasti veřejného zdraví, hluku, flicker efektu a vlivů na biodiverzitu. Případně vypuštění všech akceleračních oblastí AOV24 + AOV47 + AOV48 + AOV49 + AOV50 a souvisejících územních opatření z návrhu Změny č. 2 Územního rozvojového plánu ČR. 55–59. Nedostatečné posouzení vlivů na veřejné zdraví Dokumentace neobsahuje konkrétní akustickou studii ani posouzení infrazvuku, amplitudové modulace a stroboskopického efektu. Současně připouští obytnou nebo rekreační zástavbu ve vzdálenostech okolo 500 m od hranic AOV, přičemž ve velmi mnoha případech se zejména obytné nebo rekreační objekty nacházejí přímo na hranici akceleračních oblastí nebo ve vzdálenostech kratších než 500 m. Dokumentace současně nehodnotí kumulativní zdravotní dopady souběhu více akceleračních oblastí AOV47–AOV50 na obyvatele dotčených obcí. Návrh je v rozporu se zákonem č. 258/2000 Sb., o ochraně veřejného zdraví, a s nařízením vlády č. 272/2011 Sb. Návrh řešení: Požaduji zpracování plného hodnocení zdravotních rizik (HRA), detailní akustické studie a posouzení infrazvuku, vibrací, amplitudové modulace a flicker efektu. Současně požaduji stanovení minimální odstupové vzdálenosti větrných elektráren od zastavitelného území, obytné a rekreační zástavby v rozsahu nejméně šestinásobku celkové výšky větrné elektrárny (6× výška VTE), nejméně však vždy 1km, a to s ohledem na princip předběžné opatrnosti a ochranu veřejného zdraví. Pro případ, že uvedená odstupová vzdálenost nebude stanovena, požaduji vypuštění všech akceleračních oblastí AOV24 + AOV47 + AOV48 + AOV49 + AOV50 a souvisejících územních opatření z návrhu Změny č. 2 Územního rozvojového plánu ČR. 60–64. Nedostatečné odůvodnění výběru lokality Dokumentace vůbec nevysvětluje, proč byla zvolena právě krajina s velmi vysokým podílem lesa, kvalitní zemědělské půdy a kulturních, přírodních a zejména krajinných hodnot a vůbec dané území, co bylo (objektivně a konkrétně specifikováno) vlastně podkladem a důvodem pro volbu dané lokality. Současně nejsou porovnány méně konfliktní varianty ani brownfieldy, přestože samotný ÚRP ČR deklaruje preferenci narušených území. Postup je v rozporu s principem minimalizace dopadů a s § 172 správního řádu. Návrh řešení: Požaduji vypuštění všech akceleračních oblastí AOV24 + AOV47 + AOV48 + AOV49 + AOV50 a souvisejících územních opatření z návrhu Změny č. 2 Územního rozvojového plánu ČR. 65–69. Dopady na majetek a infrastrukturu SEA nesprávně hodnotí vlivy na hmotné statky jako nulové, přestože lze očekávat zatížení místních komunikací, pokles hodnoty nemovitostí a zásahy do obecní infrastruktury. Pozemky a budovy v okolí VTE budou zcela znehodnoceny, když hlavní devizou jejich tržní hodnoty je právě zdejší naprostý klid a zachovalá krajina. V území se nachází i vodohospodářská infrastruktura, včetně vodojemů a vrtů, jejichž ochrana nebyla posouzena. Dokumentace ignoruje FVE (např. v části obce Mnich Chválkov v bezprostřední blízkosti hranice AOV47). Místní a krajské komunikace nejsou uzpůsobeny na nezbytný rozsah plánované výstavby. Dochází tak k nepřiměřenému zásahu do vlastnických práv podle čl. 11 Listiny základních práv a svobod. Návrh řešení: Navrhuji doplnění podrobného posouzení dopadů větrných elektráren na hmotné statky, místní komunikace, technickou a vodohospodářskou infrastrukturu, včetně vodojemů, vodovodních řadů a dalších zařízení sloužících k zásobování obyvatel pitnou vodou. Dále navrhuji vyhodnocení dopadů přepravy nadrozměrných komponent na stav silnic nižších tříd, mostů a obecních komunikací, včetně návrhu konkrétních opatření k ochraně infrastruktury a majetku obcí. Současně navrhuji doplnění posouzení vlivů na hodnotu nemovitostí, kvalitu bydlení a výkon vlastnických práv obyvatel dotčeného území podle čl. 11 Listiny základních práv a svobod. Pro případ, že významné negativní dopady na majetek, infrastrukturu a vlastnická práva nebudou spolehlivě vyloučeny, navrhuji vypuštění všech akceleračních oblastí AOV24 + AOV47 + AOV48 + AOV49 + AOV50 a souvisejících územních opatření z návrhu Změny č. 2 Územního rozvojového plánu ČR. 70–74. Rozpor s principem minimalizace dopadů a veřejným zájmem, rozpor s ústavním pořádkem Akcelerační oblasti mají být podle odůvodnění ÚRP ČR vymezovány v územích s nízkým konfliktním potenciálem. AOV24 + AOV47 + AOV48 + AOV49 + AOV50 vykazují vysoce konfliktní střety s ochranou vod, lesa, ZPF, biodiverzity, krajinného rázu i veřejného zdraví. Návrh proto neprokazuje proporcionalitu zásahu ani převahu veřejného zájmu nad negativními dopady. Nadto veřejný zájem na stavbě VTE a navíc	

Poř. č.	Připomínkové místo	Číslo jednací	Článek	AO	Připomínka	Vyhodnocení
					takovýmto způsobem není nikde výslovně definován. AOV a UO neodůvodněně zvýhodňují jednu skupinu subjektů před jinými konkrétně investory VTE před občany a obyvateli zasažených obcí a vlastníky nemovitostí, což je v rozporu zejména s čl. 3 odst.1, čl. 4 odst. 3,4, čl. 7, čl. 8, čl. 101 odst.1. Ústavy ČR. Návrh řešení: Požaduji doplnění řádného vyhodnocení proporcionality zásahu do území a prokázání převahy veřejného zájmu nad negativními dopady na životní prostředí, krajinu, veřejné zdraví a majetková práva obyvatel. Současně požaduji doplnění variantního posouzení méně konfliktních lokalit, včetně brownfieldů a území s nižším střetem s ochranou vod, lesa, zemědělského půdního fondu, biodiverzity a krajinného rázu. Dále požaduji přepracování návrhu tak, aby akcelerační oblasti byly vymezovány pouze v územích s prokazatelně nízkým konfliktním potenciálem v souladu s odůvodněním ÚRP ČR a principem minimalizace dopadů. Pro případ, že proporcionalita zásahu a převaha veřejného zájmu nebudou spolehlivě prokázány, požaduji vypuštění všech akceleračních oblastí AOV24 + AOV47 + AOV48 + AOV49 + AOV50 a souvisejících územních opatření z návrhu Změny č. 2 Územního rozvojového plánu ČR. 75–79. Nedostatečnost zmírňujících opatření Stanovená opatření jsou převážně obecná, formální a deklaratorní, například omezení výšky VTE na 200 nebo 250 m, a zejména odporující zjištěním v rámci SEA. Dokumentace neobsahuje konkrétní opatření pro ochranu obyvatelstva před hlukem, dalšími výše uvedenými fyzikálními jevy, světelným znečištěním nebo pro zachování migrační prostupnosti krajiny. Závěr o dostatečnosti opatření je proto nepodložený a v rozporu se zákonem č. 100/2001 Sb. Návrh řešení: Navrhuji doplnění konkrétních a závazných zmírňujících opatření pro ochranu obyvatelstva před hlukem, infrazvukem, amplitudovou modulací, vibracemi, stroboskopickým efektem a světelným znečištěním. Dále navrhuji doplnění opatření pro zachování migrační prostupnosti krajiny, ochranu ptáků a netopýrů a omezení kumulativních dopadů více akceleračních oblastí v širším území. Současně navrhuji stanovení jasných podmínek pro monitoring, kontrolu a vyhodnocování dopadů nezávislými odbornými institucemi, nikoliv pouze provozovateli větrných elektráren. Dále navrhuji stanovení minimální odstupové vzdálenosti větrných elektráren od obytné a rekreační zástavby v rozsahu nejméně šestinásobku celkové výšky větrné elektrárny (6× výška VTE), nejméně však vždy 1km. Pro případ, že účinná a konkrétní zmírňující opatření nebudou doplněna a jejich funkčnost spolehlivě prokázána, navrhuji vypuštění všech akceleračních oblastí AOV24 + AOV47 + AOV48 + AOV49 + AOV50 a souvisejících územních opatření z návrhu Změny č. 2 Územního rozvojového plánu ČR. 80–84. Vnitřní rozpory a nedostatečný monitoring SEA současně tvrdí, že kumulativní vlivy nebyly zjištěny, ale zároveň připouští jejich existenci při souběhu více AOV. Monitoring je nepřípustně navržen až po realizaci záměru a převážně v režii provozovatelů. Dokumentace je proto vnitřně rozporná a nepřezkoumatelná. Návrh řešení: Navrhuji doplnění nezávislého a transparentního systému monitoringu, který bude prováděn již před realizací záměru a následně i v průběhu provozu větrných elektráren. Dále navrhuji, aby monitoring nebyl zajišťován pouze provozovateli větrných elektráren, ale také nezávislými odbornými institucemi a orgány ochrany přírody, veřejného zdraví a životního prostředí. Současně navrhuji doplnění konkrétních metodik, rozsahu a kontrolních mechanismů monitoringu hluku, infrazvuku, mortality ptáků a netopýrů, migračních tras, krajinného rázu a kumulativních vlivů. Pro případ, že nebude zajištěn nezávislý, odborný a přezkoumatelný monitoring vlivů záměru, navrhuji vypuštění všech akceleračních oblastí AOV24 + AOV47 + AOV48 + AOV49 + AOV50 a souvisejících územních opatření z návrhu Změny č. 2 Územního rozvojového plánu ČR. 85–89. Absence variantního řešení Dokumentace neposuzuje alternativní lokality ani modely a varianty rozmístění, počtu či výšky VTE. Není prokázáno, že navržená varianta představuje řešení s nejmenšími dopady na životní prostředí a obyvatele. Není ani tvrzen a prokazován veřejný zájem zřízení AOV. Postup je v rozporu se směrnicí 2001/42/ES a zákonem č. 100/2001 Sb. Návrh řešení: Navrhuji doplnění variantního posouzení akcelerační oblasti, včetně alternativních lokalit, jiného rozmístění větrných elektráren, nižšího počtu staveb a variant s menší výškou větrných elektráren. Dále navrhuji vyhodnocení méně konfliktních řešení, zejména využití brownfieldů, narušených území a lokalit s nižším střetem s ochranou přírody, krajinného rázu, veřejného zdraví a obytné zástavby. Současně navrhuji doplnění srovnávací analýzy jednotlivých variant z hlediska dopadů na životní prostředí, veřejné zdraví, biodiverzitu, krajinný ráz a majetková práva obyvatel. Pro případ, že nebude prokázáno, že navržená varianta představuje řešení s nejmenšími dopady na životní prostředí a obyvatele, navrhuji vypuštění všech akceleračních oblastí AOV24 + AOV47 + AOV48 + AOV49 + AOV50 a souvisejících územních opatření z návrhu Změny č. 2 Územního rozvojového plánu ČR. 90–94. Nepřiměřenost zásahu do území Navržené řešení představuje brutální zásah do charakteru krajiny, kvality života obyvatel i majetkových práv a narušení jejich legitimního očekávání, že tyto hodnoty budou zachovány. Nebylo prokázáno (dokumentace se tím ani nezabývá), že negativní dopady nelze dosáhnout jiným, méně konfliktním řešením. Návrh tak nesplňuje princip proporcionality vyžadovaný správním právem i judikaturou správních soudů. Návrh řešení: Navrhuji doplnění řádného posouzení proporcionality zásahu do území, včetně vyhodnocení dopadů na krajinný ráz, kvalitu života obyvatel, veřejné zdraví, majetková práva a charakter venkovského prostředí. Dále navrhuji prokázání, že sledovaného veřejného zájmu nelze dosáhnout jiným, méně konfliktním řešením s nižšími dopady na obyvatele a životní prostředí. Současně navrhuji doplnění variantního řešení a vyhodnocení méně zatěžujících alternativ v souladu s principem proporcionality a minimalizace zásahů do práv obyvatel. Pro případ, že proporcionalita zásahu a nezbytnost navrženého řešení nebudou spolehlivě prokázány, navrhuji vypuštění všech akceleračních oblastí AOV24 + AOV47 + AOV48 + AOV49 + AOV50 a souvisejících územních opatření z návrhu Změny č. 2 Územního rozvojového plánu ČR. 95–99. Riziko lesních požárů a omezení možností hašení AOV24 + AOV47 + AOV48 + AOV49 + AOV50 se z významné části nacházejí v lesních porostech nebo v jejich bezprostřední blízkosti. Dokumentace SEA však vůbec nehodnotí rizika vzniku a šíření lesních požárů ani dopady souvislého pásu větrných elektráren na možnost zásahu jednotek požární ochrany a integrovaného záchranného systému. Dokumentace současně nehodnotí kumulativní dopad souvislého pásu cca 88 větrných elektráren v AOV47–AOV50 na krizové řízení a požární bezpečnost krajiny. V podmínkách probíhající klimatické změny a narůstajícího rizika sucha představuje rozsáhlá industrializace lesních hřebenů významné zvýšení požárního rizika v území. Návrh je v rozporu se zásadou prevence podle § 2900 občanského zákoníku, s požadavky zákona č. 133/1985 Sb., o požární ochraně, a s požadavkem řádného vyhodnocení rizik podle zákona č. 100/2001 Sb., o posuzování vlivů na životní prostředí. Návrh řešení: Požaduji doplnění podrobného posouzení požárních rizik, možností zásahu HZS a dopadů souvislého pásu větrných elektráren na letecké hašení lesních požárů, krizové řízení a evakuaci obyvatel. Současně požaduji stanovisko HZS a odborné vyhodnocení dostupnosti území pro zásahovou techniku v podmínkách rozsáhlých lesních požárů. Pro případ, že uvedená rizika nebudou spolehlivě vyloučena, požaduji vypuštění akceleračních oblastí AOV24 + AOV47 + AOV48 + AOV49 + AOV50 a souvisejících územních opatření z návrhu Změny č. 2 Územního rozvojového plánu ČR. 100. Procesní vada – neúplné zveřejnění koordinačního výkresu Proces zveřejnění návrhu Změny č. 2 ÚRP vykazuje vady, neboť koordinační výkres nebyl zveřejněn v úplné podobě a chybí zde údaje k identifikaci katastrálních parcel k přesnému určení hranice AOV. Ve zveřejněné dokumentaci absentovaly záměry FVE, přestože představují významnou součást navrhovaného využití území a mají zásadní význam pro posouzení kumulativních a synergických vlivů. Veřejnosti tak nebyla umožněna řádná orientace v návrhu ani efektivní uplatnění připomínek, čímž mohlo dojít ke zkrácení procesních práv veřejnosti. Návrh řešení: Požadujeme vypořádání této procesní vady v souladu se zásadou ochrany práv veřejnosti a transparentnosti procesu pořizování opatření obecné povahy.	

Poř. č.	Připomínkové místo	Číslo jednací	Článek	AO	Připomínka	Vyhodnocení
3227.	Radovan Goj	MMR-39155-2026-81	99czn	AOV60	**Věc: PŘIPOMÍNKA veřejnosti k návrhu Změny č. 2 Územního rozvojového plánu (ÚRP) – akcelerační oblast AOV 60 Horní Životice** Ve smyslu ustanovení zákona č. 283/2021 Sb., stavební zákon, v platném znění, uplatňuji jako zástupce veřejnosti tímto **PŘIPOMÍNKU proti vymezení akcelerační oblasti AOV 60 Horní Životice** v rámci Změny č. 2 Územního rozvojového plánu a navrhuji její **úplné vyjmutí** z této koncepce. **I. Odůvodnění připomínky** S vymezením zóny AOV 60 zásadně nesouhlasím z důvodu ochrany veřejných zájmů, konkrétně ochrany krajinného rázu, přírodních hodnot a biologické rozmanitosti České republiky: 1.**Narušení širšího krajinného rázu a dálkových pohledů**: Navrhovaná oblast AOV 60 bezprostředně zasahuje do katastrálních území **Horní Životice (kód 644714), Horní Benešov (kód 642592), Luhy (kód 642614), Svobodné Heřmanice (kód 757276) a Staré Heřminovy (kód 754293)**. Výstavba větrných elektráren v této lokalitě zásadně naruší typický, dosud průmyslem nezasažený krajinný ráz Nízkého Jeseníku. Dominantní větrné pylonové konstrukce budou tvořit výraznou a agresivní vizuální bariéru v dálkových pohledech, a to i ve vztahu k panorama nedalekého pohoří Hrubého Jeseníku. 2.**Zvýšené biologické riziko pro kriticky ohrožené druhy ptactva**: Lokalita AOV 60 se nachází v těsné blízkosti (cca 6,5 km) vodní nádrže Slezská Harta, která je klíčovým hnízdištěm, tahovou zastávkou a lovištěm řady chráněných ptačích druhů. Umístění větrných elektráren do této zóny představuje přímé a neakceptovatelné riziko pro populaci **orla mořského** a dalších velkých dravců či tažných ptáků, u kterých hrozí vysoké riziko kolizí s rotory turbín. Navržený odstup je z hlediska ochrany avifauny v této oblasti zcela nedostatečný. II. Závěrečný návrh Na základě výše uvedených důvodů žádám Ministerstvo pro místní rozvoj, aby v rámci ochrany krajinného rázu, přírodního dědictví a zachování hodnot území pro budoucí generace **z návrhu Změny č. 2 Územního rozvojového plánu zcela vyjmulo akcelerační oblast AOV 60 Horní Životice**.	**Neakceptováno.** **Akcelerační oblast AOV60 – Kamenný vrch je v návrhu Změny č. 2 ÚRP zachována.** Vymezení akceleračních oblastí proběhlo na základě biologického posouzení konkrétních navrhovaných území podle § 11 odst. 3 resp. 4 zákona č. 249/2025 Sb. (ZOZE), jehož výsledky spolu s výsledky vyhodnocení vlivů na životní prostředí (SEA/VVURÚ, Příloha 5 k Změně č. 2 ÚRP) byly zapracovány do návrhu; oblasti, u nichž autorizované osoby identifikovaly významné negativní nebo kumulativní vlivy, byly ze Změny č. 2 ÚRP vyloučeny (odůvodnění Změny č. 2 ÚRP, odst. 32). Pro výběr ploch akceleračních oblastí byla využita mapa citlivosti ptáků vůči VTE zpracovaná Českou společností ornitologickou; území s extrémním a vysokým kolizním rizikem do akceleračních oblastí zahrnuta nebyla. Pro každou akcelerační oblast bylo zpracováno biologické posouzení, jehož výsledky byly zapracovány do podmínek územních opatření (ochrana biotopů, biologický dozor, monitoring mortality ptáků, detekční systémy, selektivní odstávky). Nebyly identifikovány významné negativní vlivy, které by bránily vymezení akceleračních oblastí. Výsledky posouzení krajinného rázu v rámci VVURÚ vedly již při přípravě návrhu pro společné jednání a veřejné projednání k úplnému vypuštění 16 původně uvažovaných akceleračních oblastí a ke snížení limitu maximální výšky elektráren u 48 z 80 zbývajících oblastí pro VTE. K dalším redukcím došlo na základě výsledků projednání. Podmínky v územních opatřeních dále omezují barevné řešení doprovodných staveb a rozsah trvalých terénních úprav. Vliv VTE na turistický potenciál, rekreaci a hodnotu nemovitostí bude předmětem posouzení v navazujících řízeních; samotné vymezení akcelerační oblasti v ÚRP nezakládá právo na výstavbu VTE ani nevylučuje jiné využití území.
3228.	Valentová Jitka	MMR-39156-2026-81	99czh	AOV54	**PŘIPOMÍNKA k návrhu Změny č. 2 ÚRP — akcelerační oblast AOV54 Dobroutov** Jako občan České republiky podávám podle § 172 odst. 4 správního řádu připomínku k návrhu Změny č. 2 Územního rozvojového plánu v části týkající se akcelerační oblasti AOV54 Dobroutov. **Navrhuji její vypuštění.** **Důvody:** **1. Systémová nekvalita podkladů**	**Neakceptováno.** **Akcelerační oblast AOV54 – Dobroutov je v návrhu Změny č. 2 ÚRP zachována.** Vymezení akceleračních oblastí proběhlo na základě biologického posouzení konkrétních navrhovaných území podle § 11 odst. 3 resp. 4 zákona č. 249/2025 Sb. (ZOZE), jehož výsledky spolu s výsledky vyhodnocení vlivů na životní prostředí (SEA/VVURÚ, Příloha 5 k Změně č. 2 ÚRP) byly

Poř. č.	Připomínkové místo	Číslo jednací	Článek	AO	Připomínka	Vyhodnocení
					V odůvodnění územního opatření o podmínkách pro AOV54 Dobroutov se v části „Informace o území“ uvádí obec Letiny. Obec **Letiny** (okres Plzeň-jih, Plzeňský kraj) se nachází přibližně **150 km** od akcelerační oblasti AOV54 a nemá s ní žádný geografický, správní ani věcný vztah. Nejde o ojedinělý překlep. Provedená srovnávací analýza prokázala, že identická zmínka o obci Letiny se nachází rovněž v odůvodnění akceleračních oblastí **AO53 Záborná** (Kraj Vysočina, vzdálenost od Letin cca 150 km) a **AO24 Lodhéřov** (Jihočeský kraj, vzdálenost od Letin cca 130 km). Naproti tomu oblast **AO51 Řenče**, která je Letinám nejblíže, zmínku o Letinách ***neobsahuje***. Text o Letinách se tedy šířil kopírováním šablony bez lokální kontroly obsahu. Tato skutečnost dokládá, že odůvodnění AOV54 nebylo zpracováno na základě skutečného posouzení místních poměrů, jak vyžaduje § 11 odst. 4 ZOZE a § 3 správního řádu (zásada materiální pravdy). Opatření obecné povahy, jehož odůvodnění obsahuje evidentně chybné údaje převzaté z jiné lokality, je **nepřezkoumatelné pro nedostatek důvodů** ve smyslu ustálené judikatury Nejvyššího správního soudu (srov. rozsudek NSS ze dne 16. 12. 2008, sp. zn. 1 Ao 3/2008). Textová analýza prokázala, že **2 907 slov z celkových 3 137 slov** odůvodnění AOV54 **je obsahově shodných** s odůvodněním sousední oblasti AO53 Záborná. Shoda činí přibližně 92 % textu. Odlišnosti se týkají převážně názvů vodních toků, nadmořských výšek a některých taxonomických údajů. Závažným důsledkem tohoto kopírování je, že v oddůvodnění podmínky 3.2 písm. b) AOV54 **zcela chybí seznam konkrétních evidovaných druhů ptáků**, který AO53 i všechny ostatní srovnatelné zóny uvádějí. Jedná se o přímou chybu z kopírování, kdy byl vynechán údaj, který je podle § 11 odst. 4 ZOZE nezbytný pro stanovení podmínek biologického posouzení konkrétní lokality. Pokud pořizovatel zkopíroval 92 % textu z jiné zóny (včetně zásadních chyb), nelze tvrdit, že místní poměry AOV54 byly řádně a individuálně posouzeny. **2. Nesoulad s principy ZOZE** Zákon současně při vymezování akceleračních oblastí upřednostňuje zejména umělé a zastavěné plochy, dopravní infrastrukturu, parkoviště, průmyslové a zemědělské areály, skládky, území narušená těžbou, umělé vodní útvary a znehodnocenou půdu. AOV54 Dobroutov takovou lokalitou není. Nejde o brownfield, bývalé letiště, skládku, průmyslový areál, území po těžbě ani jinak znehodnocenou plochu. Jde o otevřenou zemědělskou, lesní a sídelně citlivou venkovskou krajinu v bezprostřední vazbě na obytnou zástavbu Dobroutova, Janovic, Polné, Záborné a Věžničky. Chybí jakékoli posouzení alternativních ploch. Pořizovatel nevysvětlil, proč byla jako akcelerační oblast vybrána právě tato konfliktní lokalita u obytné obce, když zákonná kritéria i samotné odůvodnění ÚRP deklarují preferenci méně konfliktních, člověkem silně pozměněných a znehodnocených ploch. **3. Nepřiměřenost zásahu** Odůvodnění územního opatření uvádí rozlohu AOV54 **587,3 ha**, odhadovaný výkon **52,5 MW**, výkon jedné věže **5 MW**, rozestup věží **750 m**, průměr rotoru **140–160 m** a pracovně prověřené varianty rozmístění až **15 věží**.	zapracovány do návrhu; oblasti, u nichž autorizované osoby identifikovaly významné negativní nebo kumulativní vlivy, byly ze Změny č. 2 ÚRP vyloučeny (odůvodnění Změny č. 2 ÚRP, odst. 32). Nebyly identifikovány významné negativní vlivy, které by bránily vymezení této akcelerační oblasti. Vlivy návrhu byly posouzeny na úrovni koncepce v rámci VVURÚ (příloha odůvodnění Změny č. 2 ÚRP). Konkrétní záměry se nadále povolují v souladu se stavebním zákonem za podmínek stanovených v územním opatření. Variantní řešení nejsou relevantním územně plánovacím nástrojem pro vymezování lokalit pro OZE. Ustanovení § 4 odst. 3 ZOZE a čl. 15c směrnice RED III sice upřednostňují brownfieldy a degradované plochy, avšak nevylučují vymezení akcelerační oblasti na jiných pozemcích; vymezení výhradně na degradovaných plochách nebylo s ohledem na prostorové nároky technologie větrných elektráren proveditelné. Návrh Změny č. 2 ÚRP byl připraven v souladu s platnou legislativou ČR a EU, včetně zákona č. 249/2025 Sb. (ZOZE), směrnice RED III a Listiny základních práv a svobod.

Poř. č.	Připomínkové místo	Číslo jednací	Článek	AO	Připomínka	Vyhodnocení
					Takové parametry představují rozsáhlý průmyslový větrný park. Stavby o výšce až 200 m jsou v měřítku venkovské zástavby Dobroutova zcela mimořádné. Jejich dopad nelze posuzovat jako běžnou technickou infrastrukturu ani jako izolovanou jednotlivou stavbu. Pro posouzení vhodnosti AOV54 je nutné vycházet z nejhorší rozumně uvažované varianty využití oblasti, tedy z kumulace všech VTE, které může akcelerační oblast umožnit. Nelze nejprve vymezit zónu jako vhodnou a teprve později zjišťovat, zda v ní lze navrhovaný rozsah VTE vůbec umístit bez nepřijatelných dopadů na obyvatele, přírodu a krajinu. **4. Precedenční význam** Pokud projde zóna s takto nekvalitními podklady, vytváří to nebezpečný precedent pro všechna další vymezení akceleračních oblastí v ČR. Kvalita procesu se dotýká každého občana. Z výše uvedených důvodů žádám, aby Ministerstvo pro místní rozvoj jako pořizovatel a vláda České republiky jako schvalující orgán: **vypustily akcelerační oblast AOV54 Dobroutov z návrhu Změny č. 2 Územního rozvojového plánu a neschválily související opatření obecné povahy pro AOV54 Dobroutov.** Subsidiárně žádám, aby návrh nebyl v současné podobě schválen, byl vrácen k přepracování, doplněn o výše uvedené podklady a následně znovu veřejně projednán. Žádám, aby tato připomínka byla vypořádána konkrétně a věcně, nikoli pouze obecným odkazem na navazující řízení. Vypořádání musí obsahovat zejména odpověď na otázku, jak může být AOV54 Dobroutov považována za vhodnou akcelerační oblast, když dosud nebylo prokázáno, že v bezprostřední blízkosti obytné zástavby Dobroutova lze bezpečně a přiměřeně umístit uvažovaný rozsah VTE o výšce až 200 m bez nepřijatelných dopadů na veřejné zdraví, obytnou pohodu, vlastnická práva, krajinný ráz a chráněné zájmy přírody. Žádám, aby se pořizovatel touto připomínkou řádně zabýval jako podkladem pro opatření obecné povahy ve smyslu § 172 odst. 4 správního řádu a aby v odůvodnění **Aktualizace Územního rozvojového plánu** uvedl, jak se s uplatněnými věcnými argumenty vypořádal.	
3229.	Sýkorová Květoslava	MMR-39158-2026-81	99czzx	AOV103	**VĚC: Připomínky k návrhu Změny č. 2 Územního rozvojového plánu ČR – vymezení akcelerační oblasti AOV103 Jestřebí, Olomoucký kraj** Akcelerační zóny obecně by měly být předem prověřeny s ohledem na životní prostředí, aby se předešlo zdlouhavým schvalovacím procesům. Nicméně v rámci procesu schvalování již může být pozdě řešit níže uvedené problémy a zásahy do přírody pak jsou již nenávratné. Na základě zveřejněné veřejné vyhlášky č.j. MMR-25750/2026-81 ze dne 14.4.2026 tímto uplatňuji podle § 97 odst.1 zákona č.283/2021 Sb., stavební zákon, v platném znění, připomínky k návrhu Změny č.2 Územního rozvojového plánu ČR, týkající se vymezení akcelerační oblasti AOV103 Jestřebí. **I. Žádost o vyloučení oblasti** Na základě níže uvedených důvodů (nedostatečného zhodnocení záměru z hlediska životního prostředí) **nesouhlasím** s tímto návrhem Změny č.2 Územního rozvojového plánu ČR a **požaduji vyloučení akcelerační oblasti AOV103 Jestřebí z návrhu Změny č. 2 Územního rozvojového plánu ČR**. Mám za to, že vymezení této oblasti je v přímém rozporu se zájmy ochrany přírody, krajiny,	**Akceptováno.** **Akcelerační oblast AOV103 – Jestřebí byla vypuštěna.**

Poř. č.	Připomínkové místo	Číslo jednací	Článek	AO	Připomínka	Vyhodnocení
					zemědělského půdního fondu a ochrany zdraví a práv obyvatel dotčených obcí především Jestřebí a Pobučí, dále Zvole, Slavoňov a Dolní Bušinov. **II. Odůvodnění připomínek** **1. Nedostatky návrhu a procesní pochybení** Návrh vykazuje zásadní procesní a věcné vady, postrádá konkrétní podklady a podrobnou analýzu lokality. Vychází pouze z expertních odhadů (počet věží, instalovaný výkon), nikoliv z podrobné analýzy území. Nebyly posouzeny jiné možnosti umístění akceleračních oblastí, zejména využití brownfieldů či jiné znehodnocené půdy, což je v rozporu se zásadami udržitelného rozvoje území. Návrh rezignuje na předběžnou opatrnost a odsouvá řešení zásadních střetů v území až do fáze povolování jednotlivých záměrů, čímž popírá smysl strategického plánování. **2. Ochrana přírody a krajiny** Analýza nárůstu viditelnosti v dokumentu SEA (Strategic Environmental Assessment) u oblasti AOV103 uvažuje s výškou stožárů 120, 170 m a 200 m. Mapa prokazuje drastický nárůst viditelnosti technických staveb v bezprostřední blízkosti sídel. Analýza potvrzuje, že stožáry o výšce 200 m (celková výška s listy cca 250 m) budou dominantou viditelnou z celého území dotčených obcí. V Opatření obecné povahy se návrh nevypořádal s tím, jak bude chráněn krajinný ráz a pohoda bydlení. Navržená oblast nerespektuje vizuální integritu sídel a fakticky mění charakter venkovského osídlení na průmyslovou zónu bez adekvátní kompenzace či ochranných opatření. Lokalita AOV103 představuje cenný krajinný celek, jehož industrializace je nepřípustná. Opatření obecné povahy pro AOV103 připouští výjimky pro „nezbytná křížení“ dopravní a technické infrastruktury s biokoridory, což při rozsahu infrastruktury VTE povede k faktické fragmentaci regionálních a lokálních biokoridorů. Stanovená minimální šířka koridoru 500 m pro velké savce je pro druhy jako například vlk v členitém terénu Jestřebí a Pobučí zcela nedostatečná a nezajišťuje funkčnost migrační trasy. V Opatření obecné povahy pro AOV103 je uvedeno, že ochrana netopýrů bude řešena zajištěním akustického monitoringu netopýrů provozovatelem větrné elektrárny podle metodického doporučení společnosti ČESON, která je v textu označena jako „v přípravě“. Stanovení podmínek ochrany netopýrů odkazem na neexistující/rozpracovaný dokument činí Opatření obecné povahy v této části nepřezkoumatelným. Správní akt nemůže ukládat povinnosti na základě dokumentu, který není součástí a jehož obsah je v době schvalování ÚRP neznámý. To zakládá nezákonnost celého vymezení AOV103 pro porušení principu právní jistoty. Jelikož Opatření obecné povahy přiznává nutnost následného monitoringu mortality ptáků a netopýrů (bod 3.2 c, d), potvrzuje tím existenci rizika, kterému by mělo být předcházeno nevymezením oblasti v takto cenném území. Nicméně řešit monitoring mortality ptactva (a netopýrů?) až po výstavbě a po dobu min. 3 let - podmínka č. 3.2. bod c) považuji za velmi opožděné – byl proveden monitoring před výstavbou z důvodu srovnání? Vymezení AOV103 je v přímém rozporu s požadavkem čl.15c směrnice RED III, neboť oblast zahrnuje migrační koridory velkých savců, což automaticky vylučuje klasifikaci území jako 'nízkorizikového'.	

Poř. č.	Připomínkové místo	Číslo jednací	Článek	AO	Připomínka	Vyhodnocení
					Návrh AOV103 se nevypořádal s tím, jak může být oblast s přiznanou fragmentací biokoridorů považována za environmentálně vhodnou. **3. Voda a klimatické funkce krajiny** Podkladová analýza SEA trpí zásadní věcnou vadou, když uvažuje hloubku založení 2–4 m. Statické požadavky na VTE o výšce 250 m v daných geologických podmínkách vyžadují hlubinné pilotáže. Tím, že SEA pracovala s chybným technickým zadáním, zcela opominula vyhodnocení vlivu na hlubší horizonty podzemních vod, které jsou v lokalitě dle VÚMOP silně zranitelné. Požaduji revizi SEA na základě reálných technických parametrů staveb. Rozsáhlé betonové základy a obslužné komunikace naruší vsakování vody, změní odtokové poměry a zhorší schopnost krajiny zadržovat vodu, což je v době klimatické změny nepřípustné. Opatření obecné povahy pro AOV103 stanovuje odstup od vodních toků pouze 8 metrů, což považuji za hrubě nedostatečné pro eliminaci rizika kontaminace. Tato vzdálenost je v podhorském terénu naprosto nedostatečná pro ochranu pramenišť a koryt před kontaminací a změnou odtokových poměrů při masivních zemních pracích (základy pro VTE, zařízení pro skladování elektřiny, komunikace), proto je nezbytné zvýšit tento ochranný odstup od vodních toků na minimálně 100 m, aby byla zajištěna elementární ochrana vodních zdrojů. Pouhé konstatování, že nesmí být narušena funkce, je v rozporu s realitou výstavby, kdy dochází k plošnému zhutnění půdy a přerušení drenážních systémů, což Opatření obecné povahy nijak technicky neřeší. V lokalitě AOV103 se nachází řada individuálních zdrojů pitné vody (studny v obci Jestřebí a Pobučí), které čerpají vodu z mělkých i středně hlubokých horizontů. Hlubinné pilotáže a masivní betonáž (cca 400 m² nepropustné plochy na jednu VTE) prokazatelně protnou hydrogeologické vrstvy a mohou způsobit nevratnou kontaminaci nebo ztrátu vody v těchto studnách. SEA tento scénář vůbec neposuzovala, čímž je dokumentace neúplná. Obnovitelné zdroje energie jsou ve veřejném zájmu, ale nemohou být nadřazeny veřejnému zájmu na zachování zdrojů pitné vody pro obyvatelstvo. V lokalitě AOV103 dochází k přímému střetu těchto zájmů. Zatímco energetický cíl lze naplnit v jiných lokalitách ČR s vhodnějším podložím, zdroje pitné vody v Jestřebí a Pobučí jsou vázány na konkrétní území a jsou nenahraditelné. Ohrožení základních životních potřeb obyvatel je v rozporu se zásadou proporcionality. Požaduji vyloučení ploch, které jsou v hydrogeologickém dosahu místních studní a pramenišť. Návrh dále zcela opomíjí vliv rotace listů a změny proudění vzduchu na lokální mikroklima a vysušování okolních pozemků. **4. Ochrana zemědělského půdního fondu (ZPF)** Mapa oblasti potvrzuje, že AOV103 je vymezena na plochách intenzivně využívané zemědělské půdy. Lokalita zasahuje i do půd I. a II. třídy ochrany. OOP v bodě 3.1 písm. f) řeší pouze „přístup k pozemkům“, nikoliv prioritní ochranu půdy jako neobnovitelného zdroje. Navržená ochrana protierozních opatření je deklarativní a nezohledňuje zvýšený odtok z manipulačních ploch a komunikací VTE. Dojde k nevratnému zhutnění půdy těžkou technikou, zvýšení erozního rizika a fragmentaci zemědělských pozemků, což znemožní efektivní hospodaření. **5. Dopady na obyvatele a kvalitu života**	

Poř. č.	Připomínkové místo	Číslo jednací	Článek	AO	Připomínka	Vyhodnocení
					Návrh nerespektuje požadavky nového stavebního zákona na kvalitu prostředí a pohodu bydlení. Dlouhodobé vystavení hluku (včetně infrazvuku) představuje riziko pro zdraví obyvatel. Opatření obecné povahy odsouvá řešení hluku až do „navazujících řízení“. Požaduji posouzení kumulativního hluku již ve fázi vymezení akcelerační oblasti, neboť po schválení ÚRP bude obrana nás obyvatel značně ztížena, ne-li zcela nemožná. Jsou nedostatečně prozkoumány obtěžující vlivy hluku (především noční provoz a nízkofrekvenční složky zvuku) na zdraví lidí – tzv. syndrom větrných turbín. Zcela chybí posouzení a vyhodnocení veřejně diskutovaného infrazvuku a nízkofrekvenčního hluku, které prokazatelně snižují kvalitu života lidí v lokalitách s vystavenými VTE (poruchy spánku, neklid, chronický stres, deprese, bolesti hlavy, únava). Hranice AOV103 je od nejbližšího obydlí vzdálena pouhých 400 metrů. Návrh AOV103 při svém zpracování prokazatelně nepřihlédl k aktuální nové zástavbě, čímž bude docházet k přímému ohrožení zdraví občanů nadlimitním hlukem. Při kumulaci až 8 větrných elektráren o výšce 250 m je odstup 400–500 m od obydlí zcela nedostatečný pro dodržení hygienických limitů hluku v nočních hodinách. Návrh je v rozporu s cílem územního plánování chránit pohodu bydlení. V Opatření obecné povahy pro AOV103 se v bodě 3.1 l) uvádí, že podmínkou pro povolení záměrů OZE je zpracování studie působení stroboskopického efektu na obytnou zástavbu s vymezením VTE, u nichž je nutné dobu provozu omezit tak, aby shadow flicker efekt nepřekročil dobu trvání 30 hodin/rok. Vzhledem k umístění navržené AOV bude v celém roce, kromě letních měsíců, působit tento efekt na obytnou zástavbu obce Jestřebí, což zásadně sníží kvalitu života v obytných zónách Jestřebí. Návrh dále zcela ignoruje zásah do vlastnických práv obyvatel, kdy dojde k prokazatelnému znehodnocení nemovitostí. **6. Technická a bezpečnostní rizika** V Opatření obecné povahy zcela chybí stanovení pevných odstupových vzdáleností od obytné zástavby v poměru k uvažované výšce 250 m a nijak neřeší specifika zásahu u staveb vysokých 250 m v lesnatém terénu. Chybí analýza rizik šíření požáru z gondoly VTE do okolní krajiny. Není stanovena bezpečná vzdálenost od turistických tras a komunikací pro případ námrazy, což ohrožuje bezpečnost osob v oblasti. Provoz 8 věží VTE a rozsáhlého úložiště elektřiny s sebou nese riziko úniku provozních kapalin (tisíce litrů olejů a chladicích směsí). V případě požáru úložiště nebo havárie VTE hrozí v daném sklonitém terénu okamžitá kontaminace spodních vod, na kterých je obec Jestřebí a Pobučí životně závislá. Absenci analýzy rizik úniku kapalin do specifických hydrogeologických struktur v lokalitě považuji za zásadní vadu návrhu. Nevymezení bezpečných zón v Opatřeních obecné povahy AOV103 porušuje povinnost chránit život a zdraví osob. **7. Kumulace vlivů**	

Poř. č.	Připomínkové místo	Číslo jednací	Článek	AO	Připomínka	Vyhodnocení
					Opatření obecné povahy pro AOV103 v bodě 3.1 písm. k) zmiňuje kumulativní působení pouze u hluku. Návrh však zcela postrádá komplexní vyhodnocení kumulativních a synergických vlivů na krajinný ráz a ekosystémy, což je v rozporu s EIA a evropskou směrnicí o posuzování vlivů na životní prostředí. Požaduji doložení akustické studie, která zohlední kumulativní vliv (VTE + bateriová úložiště + stávající zdroje hluku). Opatření obecné povahy v bodě 3.1 k) sice kumulaci zmiňuje, ale bez vymezení limitů pro celou oblast je toto ustanovení nevymahatelné. Bez stanovení maximálního hlukového stropu pro celou AOV (tzv. hlukový management území) nelze garantovat ochranu zdraví obyvatel Jestřebí a Pobučí. Absence kumulativního vlivu v Opatření obecné povahy je vadou řízení, která má za následek nezákonnost celého aktu. Sčítání akustického tlaku a vizuální zátěže u obce Jestřebí a Pobučí nebylo v návrhu nijak kvantifikováno. **8. Infrastruktura pro skladování elektřiny** Návrh Opatření obecné povahy v bodě 3.1 b) předpokládá výstavbu areálů určených pro skladování elektřiny. Pro provoz 8 VTE o výšce 250 m je plánovaná výstavba rozsáhlých bateriových úložišť, která představují další plošný zábor kvalitní půdy o rozloze až 7 000 m2 pro celou AOV103, zvýšení hlukové zátěže (neustálý hluk chlazení) a představuje neúměrné riziko pro silně zranitelné podzemní vody v případě havárie či požáru. Tato infrastruktura dále prohlubuje nepřípustnou industrializaci krajinného rázu. Na rozdíl od nárazového svistu lopatek VTE, úložiště produkuje monotónní, neustálý hučivý zvuk. V tichém venkovském prostředí se tento zvuk šíří na velké vzdálenosti a zvyšuje celkovou hlukovou hladinu lokality. **9. Rozpor s právem EU a Listinou základních práv a svobod** Akcelerační oblasti mají být dle směrnice RED III vymezovány v územích „s nízkým environmentálním rizikem“. Vzhledem k výskytu chráněných druhů a biokoridorů (přiznaných v Opatření obecné povahy AOV103 v bodě 3.1 písm. q) lokalita AOV103 tuto podmínku nesplňuje. V návrhu AOV103 Jestřebí není prokázáno, že veřejného zájmu na dosažení cílů RED III nelze dosáhnout v jiných lokalitách (např. v průmyslových zónách nebo lokalitách s nižším environmentálním rizikem), které by nevyžadovaly tak drastický zásah do jiných veřejných zájmů (biodiverzita, ochrana půdy). Pokud existují alternativy, je nucené prosazování AOV103 zneužitím institutu veřejného zájmu. Je ve veřejném zájmu, aby prostředky a úsilí byly vynakládány účelně. Prosazování AOV v lokalitě s prokazatelně vysokým hydrogeologickým rizikem a silným odporem místní samosprávy povede k dlouholetým soudním sporům a zablokování výstavby. Takový postup je v rozporu s veřejným zájmem na rychlou transformaci energetiky, neboť efektivnější je využít lokality s vyšší mírou společenské a odborné akceptace. **III. Závěr** Vzhledem k výše uvedeným skutečnostem je návrh vymezení akcelerační oblasti AOV103 Jestřebí věcně nesprávný, nezákonný a společensky nepřijatelný. Nesouhlasím s tímto záměrem a požaduji jeho úplné vypuštění z návrhu Změny č. 2 ÚRP.	

Poř. č.	Připomínkové místo	Číslo jednací	Článek	AO	Připomínka	Vyhodnocení
					Občané obce Jestřebí a Pobučí již svůj nesouhlas s výstavbou větrných elektráren (VTE) vyjádřili v rámci petice v roce 2024. Na základě této petice přijalo Zastupitelstvo obce Jestřebí dne 10.9.2024 usnesení č.08/13/2024, ve kterém se jasně vyslovuje proti výstavbě VTE na katastrech Jestřebí, Jestřebíčko a Pobučí. Navržené vymezení akcelerační oblasti je v přímém rozporu s principem samosprávy. Autor návrhu nerespektuje deklarovaný postoj obce a jejích obyvatel, čímž dochází k narušení důvěry v proces územního plánování a k nucenému prosazování záměru, který nemá místní akceptaci. Je mi známo, že i město Zábřeh, obec Zvole, Lukavice a Hynčina s tímto záměrem taktéž nesouhlasí. Nucené vymezení AOV proti výslovnému a odůvodněnému nesouhlasu obce (vyjádřenému usnesením zastupitelstva a peticí) bez dostatečného prokázání, že neexistují jiné (vhodnější) lokality v rámci ČR, je nepřiměřeným zásahem do práva na samosprávu dle Ústavy ČR. Požaduji doložení variantního posouzení, které prokáže, že cíle RED III nelze dosáhnout v lokalitách s nižším odporem místních komunit a nižšími environmentálními dopady." Vzhledem k výše uvedeným věcným a procesním vadám (zejména nepřezkoumatelnost, rozpor se směrnicí RED III a chybné technické parametry v SEA) je návrh v rozporu s § 174 odst. 1 správního řádu. Trvám na tom, aby se správní orgán s každým bodem vypořádal jednotlivě a odůvodnil, proč upřednostňuje energetický záměr nad prokazatelnými hydrogeologickými a environmentálními riziky. Navíc v České republice dodnes neexistuje kvalitní strategie pro nakládání s větrnými turbínami po konci jejich životnosti, což může vyústit v ekologický problém. Kompozitní listy rotorů jsou v současné době nerecyklovatelné a měly by tedy skončit na skládkách, které Česká republika plánuje v blízké budoucnosti uzavřít. Dokud nebude vyřešena následná likvidace komponentů větrných elektráren, nemělo by takto docházet k jejich protlačování a masivní expanzi do krajiny. Navíc následná likvidace betonových panelů a materiálu turbíny je kromě ekologické zátěže také dalšími obřími náklady. Kdo ponese odpovědnost v případě ukončení činnosti provozovatele nebo pokud přestane být záměr ekonomicky výhodný? Stanou se z nefunkčních starých elektráren navždy zakonzervovaný technologický „park“ v přírodě?	
3230.	Tormová Marie	MMR-39162-2026-81	99be	AOS5	**VĚC: PŘIPOMÍNKA k návrhu Změny č. 2 Územního rozvojového plánu a souvisejícího vyhodnocení vlivů na životní prostředí (SEA) – Akcelerační zóna AOS 5 Zlín-Malenovice** Uplatňuji v zákonné lhůtě tyto zásadní připomínky k návrhu na vymezení akcelerační zóny pro fotovoltaické elektrárny v lokalitě AOS 5 Malenovice. Na základě zveřejněné veřejné vyhlášky č. j. MMR-25750/2026-81 ze dne 14. 4. 2026 tímto uplatňuji podle § 97 odst. 1 zákona č. 283/2021 Sb., stavební zákon, v platném znění, připomínku k návrhu Změny č. 2 Územního rozvojového plánu, týkající se vymezení akcelerační oblasti v lokalitě Malenovice u Zlína. **Navržená akcelerační zóna se mne týká, protože:** Jsem vlastníkem pozemku na území navrhované akcelerační oblasti. Navržené řešení se mě proto přímo dotýká. Jsem obyvatelem městské části Malenovice a předmětné území dlouhodobě využívám k rekreaci, procházkám a volnočasovým aktivitám. Navržené vymezení akcelerační oblasti se mě proto přímo dotýká z hlediska kvality života a možnosti využívání krajiny. **Nesouhlasím s tímto záměrem z následujících věcných důvodů:**	**Akceptováno.** **Akcelerační oblast AOS5 – Malenovice byla vypuštěna.**

Poř. č.	Připomínkové místo	Číslo jednací	Článek	AO	Připomínka	Vyhodnocení
					1. Hlavní podklad pro vytyčení akcelerační zóny AOS 5, kterým bylo biologické posouzení, trpí fatálními metodickými a procesními vadami, neboť terénní průzkum probíhal v zimních měsících od prosince do ledna. Provádět zoologický a botanický průzkum v období vegetačního klidu, kdy je fauna minimálně aktivní či hibernuje, je v přímém rozporu s metodickými pokyny MŽP i standardní vědeckou praxí, takže takový podklad má nulovou vypovídací hodnotu. 2. Klíčový biologický posudek, na jehož základě byla zóna vytyčena, nebyl poskytnut dotčeným krajům ani obcím k nahlédnutí a netvoří součást zveřejněné dokumentace. Pořizovatel tímto netransparentním postupem vědomě zkracuje práva veřejnosti na efektivní účast v rozhodovacím procesu a porušuje zásady Aarhuské úmluvy, neboť bez znalosti klíčových podkladů se nelze k návrhu kvalifikovaně vyjádřit. 3. Záměrem vymezení akcelerační zóny je eliminovat standardní proces posuzování vlivů na životní prostředí (EIA) pro budoucí investory. Nahrazeni individuálního posouzení konkrétních vlivů plošným a prokazatelně chybným zimním průzkumem je proto považováno za obcházeni zákona o posuzování vlivů na životní prostředí, přičemž podklady pro takto zásadní rozhodnutí musí být stoprocentně bezchybné. 4. Dotčené louky na Svárovci nejsou zanedbaným brownfieldem, ale územím, o které místní občané sdružení kolem iniciativy www.svarovec.cz prokazatelně a dlouhodobě pečují. Zajišťují zde pravidelné sečení, úklid odpadků a ochranu zvěře při seči, přičemž tento komunitní management přímo přispívá k udržení místní biodiverzity a brání degradaci území, což by umístění solárního pole zcela negovalo. 5. Návrh akcelerační zóny AOS 5 je v přímém věcném rozporu s platným Územním plánem města Zlína. Zatímco záměr zóny počítá s masivní instalací solárních panelů, územní plán města v této konkrétní lokalitě naopak definuje plochy určené pro retenční nádrže pro zlepšení hydrologické situace. 6. Lokalita představuje bezprostřední rekreační zázemí pro více než 7 000 obyvatel Malenovic a obyvatele přilehlých sídlišť či plánované bytové zástavby. Území je intenzivně využíváno pro procházky, sport a volnočasové aktivity a je také součástí poutní trasy ke Svaté Vodě; průmyslová zástavba by obyvatele připravila o kontakt s krajinou a dostupné přírodní zázemí. 7. Centrální vymezení akcelerační oblasti na úrovni celostátního dokumentu hrubě omezuje možnost obce rozhodovat o svém vlastním území a budoucím rozvoji, což je v rozporu s právem na samosprávu garantovaným Ústavou ČR. Evropská směrnice RED III přitom nevyžaduje, aby tyto zóny byly vymezovány plošně na celostátní úrovni bez aktivního zapojeni a souhlasu dotčených obcí. 8. Z předložené dokumentace není vůbec zřejmé, na základě jakých kritérií byla akcelerační oblast vymezena právě v lokalitě Malenovice a zda byla vybrána jako nejvhodnější. V návrhu zcela chybí posouzení jiných, méně konfliktních lokalit a nebyla vyhodnocena ani tzv. nulová varianta (stav území před realizaci záměru), což znemožňuje objektivní zhodnocení dopadů. 9. Zákon č. 249/2025 Sb. výslovně stanovuje, že akcelerační oblasti nelze vymezit v místech, kde by docházelo k významným negativním dopadům na životní prostředí, ochranu zdraví a oprávněné zájmy obyvatel. Vymezení zóny v Malenovicích je s tímto zákonem v rozporu, neboť prokazatelně přináší ztrátu hodnotné krajiny a sníženi kvality života místních občanů. 10. Vyhodnocení vlivů na životní prostředí (SEA) je příliš obecné, neodpovídá reálnému stavu v území a vykazuje věcnou nedostatečnost. Zpracovatelé pracovali pouze s mapovými podklady “od stolu” bez reálných dat z terénu, v důsledku čehož dokumentace zcela opomíjí, zlehčuje či zkresluje skutečný přírodní charakter krajiny a její intenzivní využívání obyvateli.	

Poř. č.	Připomínkové místo	Číslo jednací	Článek	AO	Připomínka	Vyhodnocení
					11. Návrh představuje neodůvodněnou industrializaci volné krajiny v rozporu s evropskou směrnici RED III, která vyžaduje doložení priority pro využívání již zastavěných ploch, brownfieldů či technicky narušených území. Vymezeni průmyslové zóny v nezastavěném přírodním území porušuje unijní princip minimalizace dopadů a princip předběžné opatrnosti. 12. Návrh vykazuje závažné právní vady a je v rozporu se zákonem č. 500/2004 Sb., správní řád. Konkrétně porušuje § 3, neboť nebyl spolehlivě zjištěn stav věci, o němž nejsou důvodné pochybnosti, a § 68 z důvodu zcela nedostatečného odůvodnění, což činí celý návrh v této části nepřezkoumatelným. 13. Záměr je v rozporu se zákonem č. 114/1992 Sb., o ochraně přírody a krajiny. Umístění rozsáhlých technických struktur by způsobilo drastickou změnu krajinného rázu, narušení horizontů a dálkových pohledů, vznik bariér v krajině, destrukci ekologické stability, narušení migračních tras živočichů a neodůvodněné znehodnocení zemědělské půdy. 14. Předložená dokumentace zcela pomíjí hodnocení kumulativních a systémových vlivů, tedy souběžné působení více projektů v širším území. Bez posouzení celkového dlouhodobého zatížení a únosnosti krajiny jako celku hrozí její nevratná degradace. Mnou vlastněné pozemky v dotčeném území mají ne zanedbatelnou rozlohu, celkem bezmála 12 000 m^2 orné půdy. Těchto pozemků si vážím jako odkazu života mých předků, pro které znamenaly zdroj obživy a podle toho s nimi také moudře nakládali. Hodnotu zemědělské půdy, která je mým soukromý vlastnictvím, chci bezpodmínečně zachovat pro moje děti a vnoučata. Není vyloučeno, že oni na této půdě mohou zase hospodařit. V lokalitě blízké akcelerační zóně AOS5 vlastním další zemědělskou půdu, jejichž hodnota by mohla v důsledku realizace industriálního projektu klesnout, předmětný návrh se tak negativně dotýká mých vlastnických práv (dle čl. 11 Listiny základních práv a svobod) a žádným způsobem je nereflektuje. Není zdůvodněno, proč právě návrh AOS5, který by zcela změnil charakter bydlení pro více jak sedmitisícovou místní část, připravil by její obyvatele o možnost odpočinku v přírodě, přímou dostupnost po generace využívané lokality k rekreaci, bezplatným volnočasovým aktivitám, školním vycházkám a obyvatele širokého okolí o turistickou trasu včetně historické poutní cesty ke Svaté Vodě (z 19. století). Umístění AOS5 se nevypořádává s aspektem ochrany veřejného zdraví (právo na příznivé životní prostředí dle č. 35 Listiny základních práv a svobod) změnou krajinného rázu, ničením zdravé přírody a prostředí pro život chráněných živočichů, zabíráním orné půdy, čili nenapravitelnými a hodnotově nevyčlslitelnými škodami. Návrh neřeší rizika a důsledky instalace významného množství fotovoltaických zařízeni v těsné blízkosti obytných čtvrti na zhoršení zdraví a kvality života lidí obyvatel jakožto souvisejÍcÍ nepříznivé dopady na veřejné zdraví (zákon č 249/2025 Sb), a výslovně omezuje míru dostupnosti zdravotní prevence jako základního pilíře péče o zdraví a priority zdravotní politiky státu. Návrh opomíjí ochranu hodnoty území, není v souladu s pravidly ochrany přírody, nevyhodnocuje precizně vliv na životní prostředí (SEA), nereflektuje reálný stav území a také nehodnotí rizika dopadu na životní prostředí např. z hlediska schopnosti krajiny zadržovat vodu, prevence před povodněmi, kontaminaci půdy a šířením požáru v bezprostřední blízkosti obydlí a lesa. **ZÁVĚR A POŽADAVEK**	

Poř. č.	Připomínkové místo	Číslo jednací	Článek	AO	Připomínka	Vyhodnocení
					Domnívám se, že návrh není dostatečně odůvodněn, neodpovídá principům udržitelného rozvoje a nepřiměřeně zasahuje do práv obce i jejích obyvatel. Žádám o zaslání informace o vypořádání této připomínky. Požaduji úplné vyřazení lokality Malenovice (AOS 5) z procesu vymezování akceleračních oblastí v rámci Změny č. 2 ÚRP.	
3231.	Šimíková Zora	MMR-39164-2026-81	99czn	AOV60	Adresát: **Ministerstvo pro místní rozvoj ČR** Odbor územního plánování Staroměstské náměstí 6, 110 00 Praha 1 **Věc: Zásadní připomínka a nesouhlas s návrhem Změny č. 2 Územního rozvojového plánu ČR – požadavek na vyřazení akcelerační oblasti AOV60 (Kamenný vrch / Hornobenešovsko)** Tímto podávám jako občan dotčený navrhovaným záměrem zásadní připomínku k návrhu vymezení akcelerační zóny pro větrné elektrárny (VTE) s označením **AOV60 Kamenný vrch** (dotčená území: Horní Benešov, Horní Životice, Staré Heřminovy), jejíž hranice se nachází 450 m od bytové zástavby. S návrhem týkajícím se vymezení AOV60 **zásadně nesouhlasím a požaduji jeho úplné vyřazení** z akceleračních zón. Záměr představuje neospravedlnitelnou industrializaci volné krajiny a není veřejným zájmem, nýbrž soukromým podnikatelským záměrem. Níže uvádím konkrétní důvody a upozorňuji na nezákonnost, věcné vady a závažná rizika návrhu. **I. Rozpor se zákony ČR a právem Evropské unie** Návrh vykazuje **závažné nedostatky** a je v **rozporu** s následujícími právními předpisy: **1. Právní předpisy ČR:** • **Zákon č. 500/2004 Sb., správní řád:** Porušení § 3 (nezjištěn stav bez důvodných pochybností) a § 68 (nedostatečné odůvodnění). Návrh je nepřezkoumatelný. • **Zákon č. 100/2001 Sb. (EIA/SEA):** Chybí posouzení kumulativních vlivů, variantních řešení (vč. nulové varianty) a konkrétních dopadů na území. • **Zákon č. 114/1992 Sb., o ochraně přírody a krajiny:** Ohrožení krajinného rázu (§ 12), narušení ekologické stability, zásah do biotopů a migračních tras. • **Zákon č. 283/2021 Sb., stavební zákon:** Porušení § 18, § 19, § 32 a § 97 (ochrana hodnot území, minimální střet s veřejnými zájmy, požadavek na udržitelný rozvoj). • **Ústava ČR**: Porušení čl. 7, 8, 101 odst.1 • **Listina základní práv a svobod:** Porušení čl. 4, odst. 3, 4, čl. 6 – odst. 1, čl. 11 – odst. 1 a 3. **2. Právo Evropské unie a mezinárodní úmluvy:** • **Směrnice o ptácích (2009/147/ES) a o stanovištích (92/43/EHS):** Nelze vyloučit negativní vliv na chráněné druhy (chybí biologické podklady čl. 6 odst. 3). • **Směrnice EIA (2011/92/EU):** Nedostatečné vyhodnocení vlivů a formální zapojení veřejnosti. • **Směrnice RED III (2023/2413):** Nebyla doložena priorita využití brownfieldů a umělých ploch. Vymezení ve volné krajině je v rozporu s principem minimalizace dopadů. • **Čl. 191 SFEU (Princip předběžné opatrnosti):** Nerespektování ochrany zdraví a životního prostředí. • **Evropská úmluva o krajině (ETS No. 176):** Nedostatečná ochrana krajiny jako základní složky ŽP. • **Aarhuská úmluva (1998):** Omezení práva veřejnosti na informace a účasti v rozhodovacích procesech.	**Neakceptováno.** **Akcelerační oblast AOV60 – Kamenný vrch je v návrhu Změny č. 2 ÚRP zachována.** Vymezení akceleračních oblastí proběhlo na základě biologického posouzení konkrétních navrhovaných území podle § 11 odst. 3 resp. 4 zákona č. 249/2025 Sb. (ZOZE), jehož výsledky spolu s výsledky vyhodnocení vlivů na životní prostředí (SEA/VVURÚ, Příloha 5 k Změně č. 2 ÚRP) byly zapracovány do návrhu; oblasti, u nichž autorizované osoby identifikovaly významné negativní nebo kumulativní vlivy, byly ze Změny č. 2 ÚRP vyloučeny (odůvodnění Změny č. 2 ÚRP, odst. 32). Pro výběr ploch akceleračních oblastí byla využita mapa citlivosti ptáků vůči VTE zpracovaná Českou společností ornitologickou; území s extrémním a vysokým kolizním rizikem do akceleračních oblastí zahrnuta nebyla. Pro každou akcelerační oblast bylo zpracováno biologické posouzení, jehož výsledky byly zapracovány do podmínek územních opatření (ochrana biotopů, biologický dozor, monitoring mortality ptáků, detekční systémy, selektivní odstávky). Nebyly identifikovány významné negativní vlivy, které by bránily vymezení akceleračních oblastí. Výsledky posouzení krajinného rázu v rámci VVURÚ vedly již při přípravě návrhu pro společné jednání a veřejné projednání k úplnému vypuštění 16 původně uvažovaných akceleračních oblastí a ke snížení limitu maximální výšky elektráren u 48 z 80 zbývajících oblastí pro VTE. K dalším redukcím došlo na základě výsledků projednání. Podmínky v územních opatřeních dále omezují barevné řešení doprovodných staveb a rozsah trvalých terénních úprav. Vliv VTE na turistický potenciál, rekreaci a hodnotu nemovitostí bude předmětem posouzení v navazujících řízeních; samotné vymezení akcelerační oblasti v ÚRP nezakládá právo na výstavbu VTE ani nevylučuje jiné využití území.

Poř. č.	Připomínkové místo	Číslo jednací	Článek	AO	Připomínka	Vyhodnocení
					II. Nedostatky v podkladech a systémová rizika • **Absence metodik požární bezpečnosti:** Dle vyjádření GŘ HZS ČR (z 6. 2. 2024) neexistuje právní ani metodická úprava požární bezpečnosti VTE, nejsou stanoveny odstupové vzdálenosti od lesů a zástavby. Zásahy hasičů by byly pouze defenzivní. • **Rizika pro dopravu:** Ministerstvo dopravy ČR (vyjádření MD-22459/2026-940/3) potvrdilo absenci metodiky posuzování vlivu VTE na bezpečnost provozu (vizuální distrakce, stínové efekty, odlet ledu a částí staveb). • **Geologická rizika:** Území je dlouhodobě poddolované (vč. slojí starších 100 let) s rizikem poklesů a deformací terénu. Výstavba těžkých VTE je zde hazardem. • **Nevyřešená infrastruktura a likvidace:** Návrh neřeší kapacitu distribuční soustavy, extrémní dopravní zátěž z přepravy komponentů na úzkých komunikacích, ani systémovou sanaci a likvidaci staveb po skončení životnosti **III. Narušení krajiny, přírody a biodiverzity** • **Krajinný ráz:** Výstavba VTE o výšce 180 m a více představuje nevratnou degradaci dosud nenarušené a turisticky cenné krajiny (blízkost Slezské Harty). Nejsou využity brownfieldy, ale cenná půda a lesy. • **Ohrožení chráněných druhů:** V oblasti se vyskytují druhy z Červené knihy ohrožených živočichů (luňák hnědý, luňák červený, jeřáb popelavý, výr velký, orel mořský). Území je navíc tradiční tahovou zastávkou migrujícího ptactva. **IV. Dopady na zdraví a majetek obyvatel** • **Zdravotní rizika:** Dle doporučení WHO vyvolávají VTE blíž než 3 km od obydlí souvislé obtěžování (hluk, infrazvuk, stroboskopický a světelný efekt), které vede k poruchám spánku a psychické zátěži. • **Znehodnocení majetku:** Praxe dokazuje pokles hodnoty nemovitostí v okolí VTE (do 3 km) až o 50 %. Nemovitosti se stávají neprodejnými, obcím hrozí odliv obyvatel a ztráta atraktivity. **V. Závěrečné požadavky** Na základě výše uvedeného **žádám o úplné vyřazení oblasti AOV60 z návrhu akceleračních zón.** Pokud tomuto požadavku nebude vyhověno, žádám, aby **návrh nebyl schválen a byl vrácen k zásadnímu přepracování**, přičemž požaduji doplnění a splnění následujících bodů: 1. Zpracování podrobného **terénního biologického a ornitologického průzkumu** v délce trvání minimálně **3 roky** (dle metodik České společnosti ornitologické a České společnosti pro ochranu netopýrů) vč. detailní migrační studie zohledňující Slezskou Hartu. 2. Zpracování dlouhodobého posouzení vlivů na veřejné zdraví, minimálně **dvouletý výzkum dopadu VTE** ve vzdálenosti nižší než 3 km na zdraví obyvatel (hluk, infrazvuk, stroboskopický efekt).	

Poř. č.	Připomínkové místo	Číslo jednací	Článek	AO	Připomínka	Vyhodnocení
					3. Zpracování podrobného hodnocení vlivu na krajinný ráz s **konkrétními vizualizacemi** (např. z bodů Staré Heřminovy čp. ☐ čp. ☐ čp. ☐ a Pusté Držkovice čp. ☐ a doložení výpočtu viditelnosti VTE. 4. Předložení metodik posouzení **požární bezpečnosti** (vč. odstupových vzdáleností) a vlivu na **bezpečnost silničního provozu**. 5. Zdůvodnění nevyužití brownfieldů a zdevastovaných ploch přednostně před volnou přírodou. 6. Zpracování **kompenzačního mechanismu** pro obyvatele, který zaručí plné vyrovnání nákladů při znehodnocení majetku nebo nutnosti přestěhování do jiné lokality z důvodu likvidace klidu a krajinného rázu. 7. Řádné vypořádání připomínek a doložení komunikace s dotčenými obcemi (Horní Benešov, Horní Životice, Staré Heřminovy, Leskovec, Svobodné Heřmanice). Žádám o řádné vypořádání této připomínky v souladu se zákonem a písemné doložení konkrétního odůvodnění přijatého řešení.	
3232.	Maděričová Jitka	MMR-39165-2026-81	99cj	AOV26	název katastrálního území: 661295 Kozmice u Jiviny vymezení území dotčeného námitkou: Akcelerační oblast č. AOV 26 Požaduji **vyřazení akcelerační oblasti č. AOV 26 z návrhu Změny č.2 Územního rozvojového plánu** uplatněním připomínek k návrhu Změny č.2 Územního rozvojového plánu České republiky (dále jen URP ČR). Jsem vlastníkem pozemků, dotčených tímto návrhem Změny č.2 URP ČR. Požadavek na **úplné vyřazení akcelerační oblasti č. A0V 26** z návrhu Změny Č.2 URP ČR odůvodňuji důvodnou obavou z negativního vlivu na složky životního prostředí, ekologickou stabilitu a krajinný ráz a kvalitu života. Dále shledávám rozpor s právními předpisy ČR a EU, návrh akcelerační oblasti je v území CHOPAV Česká křída. Rozpor se směrnicí RED III – **tato určuje umístění akceleračních oblastí prioritně na uměle zastavěné plochy, dopravní infrastrukturu a její okolí, parkoviště, zemědělské podniky, skládky, průmyslové areály, doly, umělé vnitrozemské útvary, městské čistírny odpadních vod anebo znehodnocenou půdu, nevyužitelnou pro zemědělství.** Nedostatečné posouzení vlivu na životní prostředí (SEA/EIA). Nedostatečné vyhodnocení vlivu na vodní režim, zásoby pitné vody a nedostatečné posouzení vlivu na krajinný ráz. Na základě dostupné dokumentace a dostupných podkladů nelze vyloučit: • Nepřiměřený zásah do krajinného rázu • Že akcelerační zóna je navrhována v rozporu se zákonem č. 249/2025 Sb. • Významně negativní vliv na kvalitu života v oblasti • Obtěžování hlukem, vizuální stres z míhání vrtulí • Pokles ceny nemovitostí • Negativní vliv na živočichy v okolí S ohledem na shora uvedené požaduji **úplné vyřazení akcelerační oblasti č. A0V 26 z návrhu Změny č.2 URP ČR.**	**Akceptováno.** **Akcelerační oblast AOV26 – Ralsko byla vypuštěna.**

Poř. č.	Připomínkové místo	Číslo jednací	Článek	AO	Připomínka	Vyhodnocení
3233.	Žíroš Lukáš	MMR-39167-2026-81	99czzs	AOV98	tímto podle § 37 zákona č. 500/2004 Sb., správní řád, podávám připomínku k návrhu změny č. 2 Územního rozvojového plánu České republiky, konkrétně k návrhu vymezení akcelerační zóny AOV 98 v oblasti obce Morkovice-Slížany. **Obsah připomínky** S navrženou podobou akcelerační zóny AOV 98 nesouhlasím a žádám o její vypuštění z návrhu změny č. 2 Územního rozvojového plánu, případně o její zásadní přehodnocení a zmenšení. Navrhovaná lokalita je v bezprostřední blízkosti obytných oblastí a realizace rozsáhlého komplexu větrných elektráren by měla významné negativní dopady na kvalitu života obyvatel, krajinný ráz i životní prostředí. **Odůvodnění připomínky** **1. Nepřiměřený zásah do krajinného rázu** Výstavba desítek větrných elektráren o výšce přibližně 200 metrů představuje mimořádně výrazný zásah do charakteru krajiny regionu. Takto vysoké stavby by byly viditelné na velké vzdálenosti a zásadně by změnily současný venkovský charakter oblasti. **2. Negativní dopady na obyvatele** Existují oprávněné obavy z negativních dopadů hluku, nízkofrekvenčních vibrací a světelných efektů (stroboskopický efekt stínů) na obyvatele okolních obcí. Tyto vlivy mohou dlouhodobě snižovat kvalitu bydlení a životní pohodu obyvatel. **3. Znehodnocení nemovitostí a území** Umístění rozsáhlé průmyslové energetické infrastruktury v blízkosti obytných oblastí může vést ke snížení atraktivity území a poklesu hodnoty nemovitostí místních obyvatel. **4. Nedostatečné zohlednění názoru místních obyvatel** Domnívám se, že při vymezování akcelerační zóny nebyla dostatečně zohledněna vůle obyvatel dotčeného území ani dlouhodobý rozvoj obce a okolní krajiny.	**Akceptováno.** **Akcelerační oblast AOV98 – Tetětice byla vypuštěna.**

Poř. č.	Připomínkové místo	Číslo jednací	Článek	AO	Připomínka	Vyhodnocení
					5. Riziko negativních dopadů na přírodu a ekosystém Realizace rozsáhlého větrného parku negativně ovlivní místní ekosystém, zejména ptactvo, včely, netopýry a migrační trasy živočichů. **6. Dlouhodobé a obtížně vratné zásahy do krajiny pro budoucí generace** Krajina a sídelní prostředí regionu jsou výsledkem dlouhodobého historického vývoje a představují kulturní i přírodní dědictví, které bylo utvářeno generacemi našich předků s perspektivou dlouhodobého zachování a předání dalším generacím. Plánovaná výstavba rozsáhlého větrného parku představuje významný technický zásah do krajiny, který není pouze dočasný po dobu provozu zařízení, ale může mít dlouhodobé až trvalé následky. Výstavba větrných elektráren vyžaduje rozsáhlé zemní práce, budování přístupových komunikací, manipulačních ploch a masivních železobetonových základů. Životnost větrných elektráren je omezená na několik desetiletí, avšak zůstává otázkou, zda budou po ukončení provozu všechny stavební zásahy do území skutečně odstraněny a krajina uvedena do původního stavu. Zejména v případě masivních podzemních základových konstrukcí existuje obava, že část těchto zásahů může v území přetrvat i po skončení provozu zařízení. Domnívám se proto, že návrh změny č. 2 nedostatečně zohledňuje princip mezigenerační odpovědnosti a dlouhodobé ochrany krajiny, kdy krátkodobě využívaná energetická infrastruktura může způsobit trvalé změny území, které ponesou i budoucí generace. **Návrh řešení** Navrhuji: • vypustit akcelerační zónu AOV 98 z návrhu změny č. 2 Územního rozvojového plánu České republiky, • případně provést nové komplexní posouzení lokality s důrazem na dopady na obyvatele, krajinu a životní prostředí, • zajistit širší zapojení veřejnosti a dotčených obcí do rozhodovacího procesu, • preferovat umisťování obnovitelných zdrojů energie do méně konfliktních lokalit, zejména mimo bezprostřední blízkost obytných zón.	

Poř. č.	Připomínkové místo	Číslo jednací	Článek	AO	Připomínka	Vyhodnocení
3234.	Šimíková Zora	MMR-39168-2026-81	99czm	AOV59	**Věc: Zásadní připomínka a nesouhlas s návrhem Změny č. 2 Územního rozvojového plánu ČR – požadavek na vyřazení akcelerační oblasti AOV59 (Liščí vrch / Hornobenešovsko)** Tímto podávám jako občan dotčený navrhovaným záměrem zásadní připomínku k návrhu vymezení akcelerační zóny pro větrné elektrárny (VTE) s označením **AOV59 Liščí vrch** (dotčená území: Horní Benešov, Horní Životice, Staré Heřminovy), jejíž hranice se nachází méně než 3km od byt. zástavby. S návrhem týkajícím se vymezení AOV59 **zásadně nesouhlasím a požaduji jeho úplné vyřazení** z akceleračních zón. Záměr představuje neospravedlnitelnou industrializaci volné krajiny a není veřejným zájmem, nýbrž soukromým podnikatelským záměrem. Níže uvádím konkrétní důvody a upozorňuji na nezákonnost, věcné vady a závažná rizika návrhu. **I. Rozpor se zákony ČR a právem Evropské unie** Návrh vykazuje **závažné nedostatky** a je v **rozporu** s následujícími právními předpisy: **1. Právní předpisy ČR:** • **Zákon č. 500/2004 Sb., správní řád:** Porušení § 3 (nezjištěn stav bez důvodných pochybností) a § 68 (nedostatečné odůvodnění). Návrh je nepřezkoumatelný. • **Zákon č. 100/2001 Sb. (EIA/SEA):** Chybí posouzení kumulativních vlivů, variantních řešení (vč. nulové varianty) a konkrétních dopadů na území. • **Zákon č. 114/1992 Sb., o ochraně přírody a krajiny:** Ohrožení krajinného rázu (§ 12), narušení ekologické stability, zásah do biotopů a migračních tras. • **Zákon č. 283/2021 Sb., stavební zákon:** Porušení § 18, § 19, § 32 a § 97 (ochrana hodnot území, minimální střet s veřejnými zájmy, požadavek na udržitelný rozvoj). • **Ústava ČR**: Porušení čl. 7, 8, 101 odst.1 • **Listina základní práv a svobod:** Porušení čl. 4, odst. 3, 4, čl. 6 – odst. 1, čl. 11 – odst. 1 a 3. **2. Právo Evropské unie a mezinárodní úmluvy:** • **Směrnice o ptácích (2009/147/ES) a o stanovištích (92/43/EHS):** Nelze vyloučit negativní vliv na chráněné druhy (chybí biologické podklady čl. 6 odst. 3). • **Směrnice EIA (2011/92/EU):** Nedostatečné vyhodnocení vlivů a formální zapojení veřejnosti. • **Směrnice RED III (2023/2413):** Nebyla doložena priorita využití brownfieldů a umělých ploch. Vymezení ve volné krajině je v rozporu s principem minimalizace dopadů. • **Čl. 191 SFEU (Princip předběžné opatrnosti):** Nerespektování ochrany zdraví a životního prostředí. • **Evropská úmluva o krajině (ETS No. 176):** Nedostatečná ochrana krajiny jako základní složky ŽP. • **Aarhuská úmluva (1998):** Omezení práva veřejnosti na informace a účasti v rozhodovacích procesech.	**Neakceptováno.** **Akcelerační oblast AOV59 – Liščí vrch je v návrhu Změny č. 2 ÚRP zachována.** Vymezení akceleračních oblastí proběhlo na základě biologického posouzení konkrétních navrhovaných území podle § 11 odst. 3 resp. 4 zákona č. 249/2025 Sb. (ZOZE), jehož výsledky spolu s výsledky vyhodnocení vlivů na životní prostředí (SEA/VVURÚ, Příloha 5 k Změně č. 2 ÚRP) byly zapracovány do návrhu. Pro výběr ploch akceleračních oblastí byla využita mapa citlivosti ptáků vůči VTE zpracovaná Českou společností ornitologickou; území s extrémním a vysokým kolizním rizikem do akceleračních oblastí zahrnuta nebyla. Pro AOV59 bylo zpracováno biologické posouzení, jehož výsledky byly zapracovány do podmínek územního opatření (ochrana biotopů, biologický dozor, monitoring mortality ptáků, detekční systémy, selektivní odstávky). Nebyly identifikovány významné negativní vlivy, které by bránily vymezení akcelerační oblasti. Výsledky posouzení krajinného rázu v rámci VVURÚ vedly již při přípravě návrhu pro společné jednání a veřejné projednání k úplnému vypuštění 16 původně uvažovaných akceleračních oblastí a ke snížení limitu maximální výšky elektráren u 48 z 80 zbývajících oblastí pro VTE. K dalším redukcím došlo na základě výsledků projednání. Podmínky v územních opatřeních dále omezují barevné řešení doprovodných staveb a rozsah trvalých terénních úprav. Obavy z hluku, stroboskopického efektu a dopadů na pohodu bydlení jsou řešeny povinností zpracovat ke každému záměru VTE hlukovou studii a studii minimalizace shadow flicker efektu; zákonné hygienické limity musí záměry splnit v navazujícím stavebním řízení. Minimální vzdálenost 500 m od obytné zástavby sídel snižuje rizika pro obyvatele. Konkrétní bezpečnostní podmínky (odlet námrazy, požár, pád konstrukce) jsou stanovovány stavebním úřadem v rámci povolování záměru. Podmínky pro ochranu ZPF jsou součástí územního opatření pro danou akcelerační oblast, čímž bude zajištěna stejná míra ochrany ZPF jako u záměru umisťovaných na ZPF mimo akcelerační oblasti. Souhlas s odnětím ze ZPF bude taktéž vydáván. Posouzení kumulativních vlivů na životní prostředí a veřejné zdraví proběhlo v rámci VVURÚ na úrovni koncepce, a to jak pro každou akcelerační oblast individuálně (karty AO, příloha č. 2 SEA), tak pro Změnu č. 2 ÚRP jako celek. Variantní řešení nejsou relevantním územně plánovacím nástrojem pro vymezování lokalit pro OZE. Ustanovení § 4 odst. 3 ZOZE a čl. 15c směrnice RED III sice upřednostňují brownfieldy a degradované plochy, avšak nevylučují vymezení akcelerační oblasti na jiných pozemcích; vymezení výhradně na degradovaných plochách nebylo s ohledem na prostorové nároky technologie větrných elektráren proveditelné.

Poř. č.	Připomínkové místo	Číslo jednací	Článek	AO	Připomínka	Vyhodnocení
					II. Nedostatky v podkladech a systémová rizika • **Absence metodik požární bezpečnosti:** Dle vyjádření GŘ HZS ČR (z 6. 2. 2024) neexistuje právní ani metodická úprava požární bezpečnosti VTE, nejsou stanoveny odstupové vzdálenosti od lesů a zástavby. Zásahy hasičů by byly pouze defenzivní. • **Rizika pro dopravu:** Ministerstvo dopravy ČR (vyjádření MD-22459/2026-940/3) potvrdilo absenci metodiky posuzování vlivu VTE na bezpečnost provozu (vizuální distrakce, stínové efekty, odlet ledu a částí staveb). • **Geologická rizika:** Území je dlouhodobě poddolované (vč. slojí starších 100 let) s rizikem poklesů a deformací terénu. Výstavba těžkých VTE je zde hazardem. • **Nevyřešená infrastruktura a likvidace:** Návrh neřeší kapacitu distribuční soustavy, extrémní dopravní zátěž z přepravy komponentů na úzkých komunikacích, ani systémovou sanaci a likvidaci staveb po skončení životnosti **III. Narušení krajiny, přírody a biodiverzity** • **Krajinný ráz:** Výstavba VTE o výšce 180 m a více představuje nevratnou degradaci dosud nenarušené a turisticky cenné krajiny (blízkost Slezské Harty). Nejsou využity brownfieldy, ale cenná půda a lesy. • **Ohrožení chráněných druhů:** V oblasti se vyskytují druhy z Červené knihy ohrožených živočichů (luňák hnědý, luňák červený, jeřáb popelavý, výr velký, orel mořský). Území je navíc tradiční tahovou zastávkou migrujícího ptactva. **IV. Dopady na zdraví a majetek obyvatel** • **Zdravotní rizika:** Dle doporučení WHO vyvolávají VTE blíž než 3 km od obydlí souvislé obtěžování (hluk, infrazvuk, stroboskopický a světelný efekt), které vede k poruchám spánku a psychické zátěži. • **Znehodnocení majetku:** Praxe dokazuje pokles hodnoty nemovitostí v okolí VTE (do 3 km) až o 50 %. Nemovitosti se stávají neprodejnými, obcím hrozí odliv obyvatel a ztráta atraktivity. **V. Závěrečné požadavky** Na základě výše uvedeného **žádám o úplné vyřazení oblasti AOV59 z návrhu akceleračních zón.** Pokud tomuto požadavku nebude vyhověno, žádám, aby **návrh nebyl schválen a byl vrácen k zásadnímu přepracování**, přičemž požaduji doplnění a splnění následujících bodů: 8. Zpracování podrobného **terénního biologického a ornitologického průzkumu** v délce trvání minimálně **3 roky** (dle metodik České společnosti ornitologické a České společnosti pro ochranu netopýrů) vč. detailní migrační studie zohledňující Slezskou Hartu. 9. Zpracování dlouhodobého posouzení vlivů na veřejné zdraví, minimálně **dvouletý výzkum dopadu VTE** ve vzdálenosti nižší než 3 km na zdraví obyvatel (hluk, infrazvuk, stroboskopický efekt).	Návrh Změny č. 2 ÚRP byl připraven v souladu s platnou legislativou ČR a EU, včetně zákona č. 249/2025 Sb. (ZOZE), směrnice RED III a Listiny základních práv a svobod. Vymezení akcelerační oblasti a podmínky v územním opatření jsou stanoveny na základě zákona a v jeho mezích. Vliv na turistický potenciál, rekreaci a hodnotu nemovitostí bude předmětem posouzení v navazujících řízeních; samotné vymezení akcelerační oblasti v ÚRP nezakládá právo na výstavbu VTE ani nevylučuje jiné využití území.

Poř. č.	Připomínkové místo	Číslo jednací	Článek	AO	Připomínka	Vyhodnocení
					10. Zpracování podrobného hodnocení vlivu na krajinný ráz s **konkrétními vizualizacemi** (např. z bodů Staré Heřminovy čp. , čp. čp. a Pusté Držkovice čp. a doložení výpočtu viditelnosti VTE. 11. Předložení metodik posouzení **požární bezpečnosti** (vč. odstupových vzdáleností) a vlivu na **bezpečnost silničního provozu**. 12. Zdůvodnění nevyužití brownfieldů a zdevastovaných ploch přednostně před volnou přírodou. 13. Zpracování **kompenzačního mechanismu** pro obyvatele, který zaručí plné vyrovnání nákladů při znehodnocení majetku nebo nutnosti přestěhování do jiné lokality z důvodu likvidace klidu a krajinného rázu. 14. Řádné vypořádání připomínek a doložení komunikace s dotčenými obcemi (Horní Benešov, Horní Životice, Staré Heřminovy, Leskovec, Svobodné Heřmanice). Žádám o řádné vypořádání této připomínky v souladu se zákonem a písemné doložení konkrétního odůvodnění přijatého řešení.	
3235.	Hanuš Dušan	MMR-39170-2026-81	99cx	AOV44	**Připomínka k návrhu Změny č. 2 Územního rozvojového plánu ČR k vymezení akcelerační oblasti AOV44 Litochovice** Podávám tímto připomínku k návrhu Zrněny č. 2 Územního rozvojového plánu ČR, konkrétně k vymezení akcelerační oblasti AOV44 Litochovice. S navrženým vymezením zásadně nesouhlasím, neboť je v rozporu s požadavky na ochranu životního prostředí, krajiny a veřejného zdraví a vykazuje závažné nedostatky v odůvodnění i v procesu jeho přípravy. Na základě níže uvedených důvodů a zjištěných nedostatků podávám tuto připomínku. **I. Zásadní procesní a metodické nedostatky** **1. Nedostatečné odůvodnění a nepřezkoumatelnost** Klíčové parametry návrhu (počet věží, jejich rozmmístění a instalovaný výkon) jsou stanoveny pouze na základě expertního odhadu bez konkrétních projektových podkladů. Takový postup znemožňuje reálné posouzení dopadů a činí návrh nepřezkoumatelným. **2. Absence variantního řešení** Návrh neobsahuje vyhodnocení variant ani odůvodnění výběru dané lokality z hlediska minimalizace dopadů na životní prostředí. Není posouzeno umístění v méně konfliktních lokalitách, využití brownfieldů a alternativní řešení. To je v rozporu s principy územního plánování i judikaturou správních soudů. **3. Porušení principu předběžné opatrnosti** Návrh připouští existenci významných střetů (chráněné druhy, migrační koridory), které nejsou eliminovány, ale pouze zmírňovány následnými podmínkami. Takový postup je v rozporu s principem předběžné opatrnosti. **II. Nedostatky v oblasti ochrany přírody a krajiny**	**Neakceptováno.** **Akcelerační oblast AOV44 – Litochovice však byla zmenšena.** Vymezení akceleračních oblastí proběhlo na základě biologického posouzení konkrétních navrhovaných území podle § 11 odst. 3 resp. 4 zákona č. 249/2025 Sb. (ZOZE), jehož výsledky spolu s výsledky vyhodnocení vlivů na životní prostředí (SEA/VVURÚ), Příloha 5 ke Změně č. 2 ÚRP) byly zapracovány do návrhu; oblasti, u nichž autorizované osoby identifikovaly významné negativní nebo kumulativní vlivy, byly ze Změny č. 2 ÚRP vyloučeny (odůvodnění Změny č. 2 ÚRP, odst. 32). Konkrétní záměry se nadále povolují v souladu se stavebním zákonem za podmínek stanovených v územním opatření. Zadání Změny č. 2 ÚRP schválené vládou ČR nepožadovalo variantní řešení. Proběhlo hodnocení nulové varianty (platné znění ÚRP) vůči navrhované variantě (Změna č. 2 ÚRP). Větrné i fotovoltaické elektrárny jsou běžnou technologií s odhadnutelnými dopady na okolí. Za účelem stanovení možných dopadů akceleračních oblastí bylo provedeno biologické posouzení, posouzení vlivů na udržitelný rozvoj, a za účelem zabránění negativním dopadům nebo jejich zmírnění byla navržena celá řada podmínek v územním opatření, což je v souladu s principem předběžné opatrnosti, který mimo jiné vychází z čl. 191 Smlouvy o fungování Evropské unie (SFEU). K návrhu Změny č. 2 ÚRP a souvisejících územních opatření bylo pořízeno vyhodnocení vlivů na udržitelný rozvoj území (VVURÚ), obsahující jak vyhodnocení vlivů koncepce na životní prostředí (SEA), tak posouzení vlivů na lokality soustavy Natura 2000, zpracovaná osobami s příslušnou autorizací. Obsah VVURÚ zahrnuje všechny náležitosti požadované právními předpisy. VVURÚ nekonstatovalo žádný významný

Poř. č.	Připomínkové místo	Číslo jednací	Článek	AO	Připomínka	Vyhodnocení
					1. Zvláště chráněné druhy V území byl prokázán nebo nelze vyloučit výskyt řady zvláště chráněných druhů ptáků, netopýrů a dalších živočichů (např. čáp bdý, motáci, orel mořský, výr velký). Navržená opatření jako je monitoring, vypínáni turbín, odpuzovače, nepředstavují prevenci, ale pouze zmírnění dopadů. **2. Migrační koridory a fragmentace krajiny** Území zasahuje do migračního koridoru velkých savců (vlk, rys, los). Deklarované zachování prostupnosti neodpovídá realitě, neboť dochází k bariérovému efektu a k fragmentaci území. **3. ÚSES** Návrh připouští zásahy do biokoridorů, což je v rozporu s jejich funkcí a může vést k narušení ekologické stability území. **4. Netopýři, hmyz a potravní řetězce** Ochrana je řešena až následným monitoringem, nikoli prevencí, což neodpovídá principům ochrany přírody. **III. Krajinný ráz a vizuální dopady** Hodnocení krajinného rázu je v návrhu nedostatečné a redukované převážně na technické parametry (výška, barevnost, povrchové úpravy), nikoli na skutečný dopad na charakter území jako celku. Navrhované větrné elektrárny o výšce až cca 250 m představují výrazně dominantní technické prvky, které zásadním způsobem mění měřítko, strukturu i vnímání krajiny. V důsledku jejich realizace dojde: • k narušení harmonického měřítka krajiny a jejho vizuálního uspořádání • ke vzniku dominantních vertikálních prvků viditelných na velké vzdálenosti • ke ztrátě typického charakteru zemědělsky využívané a kulturní krajiny • k negativnímu ovlivnění pohledově exponovaných lokalit a sídel v okolí Současně není dostatečně vyhodnocen kumulativní vizuální efekt více větrných elektráren v území ani jejich interakce s dalšími stávajícími či plánovanými záměry. Hodnocení rovněž opomíjí vliv nočního osvětlení a světelných signalizačních prvků, které mohou významně narušit krajinný ráz zejména v nočních podmínkách. Krajinný ráz přitom představuje zákonem chráněnou hodnotu území a jeho ochrana nemůže být nahrazena pouze dílčími technickými opatřeními. Navržené řešení vede k faktické industrializaci krajiny, která je v rozporu s principy její ochrany a udržitelného rozvoje. **IV. Vodní režim a klimatické dopady** Návrh nedostatečně posuzuje dopady na vodní režim a mikroklimatické podmínky v území. Realizace větrných elektráren a související infrastruktury (zpevněné plochy, přístupové komunikace, základy staveb) vede k:	negativní vliv. Podkladem pro návrh a pro VVURÚ bylo též biologické posouzení podle § 11 odst. 3 resp. 4 ZOZE. Problematika ochrany ptáků byla řešena během vymezování akceleračních oblastí takto: 1) Podle § 4 zákona č. 249/2025 Sb. (ZOZE) nelze akcelerační oblast vymezit na území evropsky významné lokality a ptačí oblasti. 2) V rámci zpracování návrhu Změny č. 2 ÚRP byly využity mapy citlivosti ptáků vůči výstavbě VTE zpracované podle metodiky BirdLife International Českou společností ornitologickou (https://www.birdlife.cz/mapa-citlivosti-ptaku-vuci-vystavbe-vetrnych-elektraren-v-cesku-novy-nastroj-pro-udrzitelne-planovani/). Na základě map citlivosti nebyla do akceleračních oblastí zařazena území s extrémním a vysokým rizikem střetů ptáků s VTE. 3) Dále bylo pro jednotlivé akcelerační oblasti zpracováno biologické posouzení podle § 11 odst. 3, resp. 4 ZOZE. Výsledky posouzení byly respektovány při vymezení akceleračních oblastí a na jejich základě byly stanoveny podmínky a zmírňující opatření implementovaná do územních opatření. Jedná se o podmínky pro ochranu významných biotopů, eliminaci negativních vlivů během hnízdního období, monitoring mortality ptáků, využití detekčních systémů, selektivních odstávek a dalších technických opatření ke snižování kolizního rizika ptáků a VTE. 4) Následně proběhlo vyhodnocení vlivu návrhu Změny č. 2 ÚRP na udržitelný rozvoj území, jehož součástí je vyhodnocení vlivu na životní prostředí (SEA) a vyhodnocení vlivů na lokality soustavy Natura 2000. Nebyly identifikovány významné negativní vlivy na populace ptáků, které by bránily vymezení akcelerační oblasti. 5) Na základě stanovisek dotčených orgánů a připomínek veřejnosti byla do územního opatření doplněna podmínka vymezující biologický dozor ve fázi přípravy a realizace VTE, jehož účelem bude eliminovat nebo významně snížit negativní vlivy na zvláště chráněné druhy ptáků. Pro vymezení akceleračních oblastí byla využita vrstva území významných pro netopýry dle podkladů ČESON i výskyt netopýrů hodnocený v rámci biologického posouzení a vyhodnocení SEA. Ochrana netopýrů je dále zajištěna souborem preventivních a provozních opatření, zejména povinností sezónních odstávek v období zvýšeného rizika mortality, využíváním technických prostředků ke snižování kolizního rizika a následným monitoringem letové aktivity netopýrů. Vliv umístění akceleračních oblastí na prostupnost krajiny a migraci velkých savců byl posuzován v rámci vyhodnocení vlivů návrhu Změny č. 2 ÚRP na udržitelný rozvoj území, jehož součástí je i vyhodnocení vlivů na životní prostředí (SEA) a vyhodnocení vlivů na lokality soustavy Natura 2000. Provedená hodnocení konstatovala, že vliv vymezených akceleračních oblastí (AO) na migraci zvláště chráněných druhů savců není významně negativní, nedojde k významnému bariérovému efektu. Pro ochranu zvláště chráněných druhů velkých savců

Poř. č.	Připomínkové místo	Číslo jednací	Článek	AO	Připomínka	Vyhodnocení
					• omezení přirozené infiltrace srážkové vody do půdy • změně odtokových poměrů v území • narušení retenční schopnosti krajiny • zvýšení rizika lokálního vysychání půdy a krajiny Stanovené minimální odstupy od vodních toků (např. 8 m) nereflektují skutečný rozsah možných hydrologických dopadů. Současně není vyhodnocen vliv na mikroklima krajiny, zejména ve vztahu k zadržování vody, proudění vzduchu a celkové stabilitě krajinného prostředí. V kontextu probíhající klimatické změny je přitom ochrana vodního režimu a schopnosti krajiny zadržovat vodu zásadním veřejným zájmem. **V. Zemědělský půdní fond** Návrh nedostatečně hodnotí dopady na zemědělský půdní fond, a to jak z hlediska kvality půdy, tak její dlouhodobé využitelnosti. Záměr může vést k: • záboru kvalitní zemědělské půdy • zhutnění půdního profilu v důsledku výstavby a provozu • zvýšení erozní ohroženosti • fragmentaci zemědělských pozemků a zhoršení jejich obhospodařovatelnosti Zvlášť závažné je, že výstavba větrných elektráren se v praxi často umist'uje na půdy s vysokou bonitou, tedy na zemědělský půdní fond I. a II. třídy ochrany, které patři mezi nejcennější půdy v České republice. Tyto půdy jsou přitom zákonem chráněny a jejich zábor by měl být pouze výjimečný a řádně odůvodněný, což v tomto případě není splněno. Současně návrh vychází z nepodložených předpokladů o stavu melioračních systémů a nehodnotí jejich skutečnou funkčnost ani dopady případného narušení. Ochrana kvalitní zemědělské půdy představuje zásadní veřejný zájem, který není v návrhu dostatečně respektován. **VI. Kumulativní a synergické dopady** Zcela chybí vyhodnocení kumulativních dopadů: • nejsou vyhodnoceny kumulativní dopady více větrných elektráren v území • dochází ke sčítání negativních vlivů (hluk, vizuální zátěž, zásahy do krajiny) • kumulace může mít zásadní vliv na kvalitu života, který jednotlivé posouzeni nepostihuje Tyto skutečnosti představují zásadní nedostatek návrhu, neboť dopady na obyvatelstvo nejsou posouzeny komplexně. **VII. Technická a bezpečnostní rizika** Není dostatečně řešeno: • **riziko odletu ledu z rotoru v zimním období** (ohrožení osob, dopravy a majetku v okolí) • **riziko zásahu bleskem** a následného poškození zařízeni nebo vzniku požáru • **riziko požáru technologických částí** (např. generátor, kabeláž, transformátory), který je obtížně zvládnutelný zásahovými složkami vzhledem k výšce zařízení a omezené dostupnosti • **riziko pádu části konstrukce** nebo jejich uvolnění při extrémních povětrnostních podmínkách • **sekundární dopady havárií** (šíření požáru do krajiny, kontaminace půdy a vody provozními kapalinami)	(rys, vlk, medvěd a los) vymezila Agentura ochrany přírody a krajiny ČR propojenou soustavu ploch a koridorů – tzv. biotop vybraných zvláště chráněných druhů velkých savců, který je součástí územně analytických podkladů (ÚAP). Tyto podklady byly při navrhování AO respektovány, tzv. jádrová území byla z návrhu AO zcela vyloučena a pro koridory je v rámci územních opatření stanovena podmínka zaručující zachování prostupnosti. Několik akceleračních oblastí bylo v rámci úpravy návrhu po společném jednání a veřejném projednání vypuštěno z důvodu minimalizace průniku akceleračních oblastí a migračních koridorů. Při samotném návrhu byla problematika krajinného rázu sledována ve vyhodnocení vlivů na udržitelný rozvoj území, a to jak z hlediska navrhovaného souboru akceleračních oblastí jako celku, tak pro jednotlivé oblasti v kartách akceleračních oblastí (viz příloha č. 2 vyhodnocení vlivů). Většinou právě z důvodu významných negativních vlivů na krajinný ráz bylo již během přípravy návrhu 16 původně uvažovaných akceleračních oblastí z návrhu zcela vypuštěno (viz příloha 3 vyhodnocení vlivů – mapa vypuštěných akceleračních oblastí). Dále, mimo jiné s ohledem na průběžné výsledky hodnocení vlivů na krajinný ráz byly některé akcelerační oblasti v průběhu přípravy návrhu pro veřejné projednání plošně redukovány, a ve 48 z 80 navržených akceleračních oblastí pro VTE došlo ke snížení limitu pro maximální výšku větrných elektráren z původní hodnoty 250 m na hodnotu nižší (nejčastěji 200 nebo 185 m). Kromě toho byly v územních opatřeních navrženy některé další podmínky k ochraně krajinného rázu, týkající se např. maximálních rozměrů souvisejících areálů pro skladování elektřiny, barevného řešení vedlejších staveb a zařízení záměrů pro využití OZE nebo výškového omezení pro trvalé terénní úpravy v místě větrné elektrárny. K další redukci vymezených akceleračních oblastí došlo po veřejném projednání na základě uplatněných stanovisek a připomínek. Konkrétní vliv základových konstrukcí na puklinové systémy a kolektory podzemních vod bude předmětem podrobného hydrogeologického posouzení, které bude zpracováno jako součást dokumentace záměru a bude řešeno v rámci navazujícího řízení o povolení záměru dle stavebního zákona. Narušení systému podzemních vod a schopnosti krajiny zadržovat vodu se s ohledem na mělké založení naprosto převažující většiny VTE (do cca 5 m) a malou plochu narušení podloží (cca 20x20m) nepředpokládá. Významné ovlivnění mikroklimatu u FVE ani VTE se nepředpokládá. V rámci souvisejících územních opatření jsou stanoveny podmínky, které zajišťují ochranu protierozních opatření, funkčních melioračních zařízení, vodních toků a ploch a rovněž omezující možné terénní úpravy. V lokalitách, které indikovala biologická posouzení, je navíc v souvisejících územních opatřeních stanovena podmínka, která ukládá přednostní využívání propustných materiálů schopných vsakování pro

Poř. č.	Připomínkové místo	Číslo jednací	Článek	AO	Připomínka	Vyhodnocení
					Uvedená rizika nejsou v návrhu dostatečně vyhodnocena, zejména ve vztahu k blízkosti obydlí, komunikaci a využívané krajiny. Současně není jasně stanoveno, kdo nese odpovědnost za případné škody na zdraví, majetku a životním prostředí. **VIII. Dopady na obyvatelstvo** Hodnocení vlivů na obytné prostředí je redukováno na splnění limitů. Není řešeno: • reálné zatžení hlukem a jeho dlouhodobé působení na kvalitu života • stroboskopický efekt (blikání stínů) • změna charakteru bydlení a okolní krajiny • možný pokles hodnoty nemovitostí **IX. Bezpečnost a odpovědnost** • není **řešeno riziko havárií** (požár, pád části konstrukce, únik provozních kapalin) • nejsou vyhodnoceny **sekundární dopady** (např. šíření požáru do okolí, kontaminace půdy a vody) • není jasně stanoveno, **kdo nese odpovědnost za případnou újmu** na zdraví a majetku obyvatel • není zajištěna **dostatečná ochrana obyvatel** v případě mimořádných událostí **X. Rozpor s právními předpisy ČR a EU (doplněno)** **1. Rozpor s právními předpisy ČR** Návrh není v souladu zejména se: • **zákonem č. 114/1992 Sb.**, o ochraně přírody a krajiny, neboť připouští zásahy do území s výskytem zvláště chráněných druhů a prvků ÚSES bez jejich dostatečné ochrany • **zákonem č. 100/2001 Sb.**, o posuzování vlivů na životní prostředí, neboť neobsahuje dostatečné vyhodnocení všech vlivů, zejména kumulativních a synergických • **zákonem č. 334/1992 Sb.**, o ochraně zemědělského půdního fondu, neboť nedostatečně chrání půdy vysoké bonity • **stavebním zákonem (zákon č. 283/2021 Sb.)**, neboť navrh nerespektuje Cl e územního plánování, zejména ochranu hodnot území a vyvážený rozvoj **2. Rozpor s právem Evropské unie – směrnice RED III** Směrnice **Evropského parlamentu a Rady (EU) 2023/2413 (tzv. RED III)** stanoví podmínky pro urychlení rozvoje obnovitelných zdrojů energie, avšak současně vyžaduje: • aby akcelerační oblasti byly vymezovány v územích s nižšími environmentálními konflikty • aby byly vyloučeny významné dopady na životní prostředí a biodiverzitu • aby byl respektován princip předcházení škodám (do no significant harm) V předloženém návrhu však: • dochází k vymezeni oblasti i přes **prokazatelné střety s ochranou přírody** (chráněné druhy, migrační koridory) • **nejsou vyloučeny významné dopady**, ale pouze částečně zmírňovány • nejsou dostatečně **vyhodnoceny kumulativní vlivy** Z těchto důvodů návrh nesplňuje podmínky stanovené směrnici RED Ill pro vymezováni akceleračních oblasti. **3. Princip předběžné opatrnosti**	všechny obslužné komunikace a v případech, kdy je nezbytné použití nepropustných povrchů, musí být tyto plochy povinně doplněny funkčním systémem vsakování nebo retence srážkových vod Vlivy vymezení akceleračních oblastí na veřejné zdraví byly komplexně posouzeny na koncepční úrovni v rámci hodnocení vlivů na veřejné zdraví (HIA), které je součástí VVURÚ. Ochrana zdraví obyvatel je v navazujících řízeních garantována povinností dodržet přísné zákonné hlukové a hygienické limity. Pro každý konkrétní záměr v těchto oblastech je navíc v územních opatřeních stanovena povinnost zpracovat podrobnou hlukovou studii a studii minimalizace stroboskopického efektu. Z hlediska ceny nemovitostí se v českém prostředí otázkou případného vlivu VTE na cenu nemovitostí zabývala studie *Vliv větrných elektráren na ceny nemovitostí v Česku (David Slavata, Bohumil Frantál, 2025).* Studie neprokázala, že by instalace VTE měla významný negativní vliv na cenu nemovitostí či provádění investic. Lokální dopady na cenu nemovitostí konkrétních záměrů nelze posuzovat na koncepční úrovni při vymezování AO v ÚRP. Co se týče požadavků na zajištění ochrany před odletující námrazou, požární bezpečnosti (včetně zmenšení rizika šíření případného požáru VTE do okolí, např. do lesa), zajištění mechanické stability (zabránění pádu konstrukce), prevence úniku provozních kapalin, prevence kontaminace vody a půdy konkrétním záměrem, prevence bezpečnostních rizik konkrétního záměru pro silniční či jinou dopravu, tyto záležitosti budou řešeny při povolování konkrétního záměru. Požadavky na výstavbu uvedené ve stavebním zákonu a ve vyhlášce č. 146/2024 Sb., stejně jako požadavky složkových předpisů na stavební záměry z oblasti požární ochrany, hygieny, ochrany před závadnými látkami a dopravy nejsou vymezením akcelerační oblasti dotčeny. Z hlediska koncepční úvahy při vymezení akcelerační oblasti lze konstatovat tolik, že VTE jsou běžně vybaveny detektory námrazy a vibrací, které zastaví provoz. Eliminace vzniku námrazy na lopatkách větrných elektráren je v prvořadém zájmu provozovatele, protože snižuje výkon a může dojít k poškození zařízení. Kromě speciálních nátěrů omezujících vznik námrazy se v případě stavby ve vyšších nadmořských výškách využívá vyhřívání listů rotorů (elektrické či horkovzdušné). Odpovědnost za škody vzniklé provozem stavby (např. VTE) má provozovatel, který odpovídá za její technický stav a bezpečnost provozu, a to podle občanského zákoníku (zákon č. 89/2012 Sb.). Kumulativní posouzení vlivů na životní prostředí a veřejné zdraví bylo v rámci SEA provedeno pro každou AO (viz karty AO v příloze č. 2 SEA) i pro Změnu č. 2 ÚRP jako celek.

Poř. č.	Připomínkové místo	Číslo jednací	Článek	AO	Připomínka	Vyhodnocení
					Postup, kdy jsou známé střety s ochranou přírody řešeny až následnými podmínkami, **je v rozporu s principem předběžné opatrnosti**, který je zakotven v právu EU i v českém právním řádu. Z výše uvedených důvodů je návrh v rozporu s právními předpisy a nemůže být v této podobě schválen. **XI. Závěr a požadavek** Z předloženého návrhu i jeho odůvodnění vyplývá, že **dotčené území vykazuje významné střety s ochranou přírody, krajiny, vodního režimu i kvality života obyvatel.** Tyto střety nejsou odstraněny, ale pouze částečně zrmírňovány navrženými podmínkami, jejichž účinnost není dostatečně prokázána. Návrh současně nevychází z dostatečně konkrétních podkladů, **neobsahuje vyhodnocení variant řešení a postrádá posouzení kumulativních dopadů.** V kombinaci s **nedostatečným řešením bezpečnostních rizik a nejasným vymezením odpovědnosti za případné škody** tak představuje nepřiměřený zásah do území. Takto koncipovaný návrh je v rozporu s principem předběžné opatrnosti i se základními cíli územního plánování, proto **požaduji vyloučení akcelerační oblasti AOV44 Litochovice** z návrhu Změny č. 2 Územního rozvojového plánu ČR.	Kumulativní vlivy na krajinný ráz je možno stanovit tam, kde existují prostorově a výškově obdobné stavby a záměry, jinak postrádá hodnocení kumulace smysl. Návrh Změny č. 2 ÚRP byl připraven v souladu s právními předpisy (včetně zákona č. 249/2025 Sb. a směrnice RED III).
3236.	Vlčková Květa	MMR-39172-2026-81	99cx, 99cy	AOV44, AOV45	**PŘIPOMÍNKY k:** NÁVRHU ZMĚNY Č. 2 ÚZEMNÍHO ROZVOJOVÉHO PLÁNU, VYHODNOCENÍ VLIVŮ NÁVRHU ZMĚNY Č. 2 ÚZEMNÍHO ROZVOJOVÉHO PLÁNU NA UDRŽITELNÝ ROZVOJ ÚZEMÍ, NÁVRHŮM JEDNOTLIVÝCH ÚZEMNÍCH OPATŘENÍ K AKCELERAČNÍM OBLASTEM VYMEZENÝM V NÁVRHU ZMĚNY Č. 2 ÚZEMNÍHO ROZVOJOVÉHO PLÁNU. Navrhuji vyjmutí z Návrhu č. 2 Územního rozvojového plánu a úplné zrušení akceleračních oblastí: Územního opatření k AOV44 Litochovice a Územního opatření k AOV45 Bušanovice. **Důvod: nevhodné umístění do venkovské krajiny, ohrožení vibracemi, hlukem.**	**Akceptováno částečně.** **Akcelerační oblast AOV45 – Bušanovice byla z návrhu Změny č. 2 ÚRP vypuštěna. Akcelerační oblast AOV44 – Litochovice byla zmenšena.** Vymezení akceleračních oblastí proběhlo na základě biologického posouzení konkrétních navrhovaných území podle § 11 odst. 3 resp. 4 zákona č. 249/2025 Sb. (ZOZE), jehož výsledky spolu s výsledky vyhodnocení vlivů na životní prostředí (SEA/VVURÚ), Příloha 5 ke Změně č. 2 ÚRP) byly zapracovány do návrhu; oblasti, u nichž autorizované osoby identifikovaly významné negativní nebo kumulativní vlivy, byly ze Změny č. 2 ÚRP vyloučeny (odůvodnění Změny č. 2 ÚRP, odst. 32). Konkrétní záměry se nadále povolují v souladu se stavebním zákonem za podmínek stanovených v územním opatření. Při samotném návrhu byla problematika krajinného rázu sledována ve vyhodnocení vlivů na udržitelný rozvoj území, a to jak z hlediska navrhovaného souboru akceleračních oblastí jako celku, tak pro jednotlivé oblasti v kartách akceleračních oblastí (viz příloha č. 2 vyhodnocení vlivů). Většinou právě z důvodu významných negativních vlivů na krajinný ráz bylo již během přípravy návrhu 16 původně uvažovaných akceleračních oblastí z návrhu zcela vypuštěno (viz příloha 3 vyhodnocení vlivů – mapa vypuštěných akceleračních oblastí). Dále, mimo jiné s ohledem na průběžné výsledky hodnocení vlivů na krajinný ráz byly některé akcelerační oblasti v průběhu přípravy návrhu pro veřejné projednání plošně redukovány, a ve 48 z 80 navržených akceleračních oblastí pro VTE došlo ke snížení limitu pro maximální výšku větrných elektráren z původní hodnoty 250 m na hodnotu nižší (nejčastěji 200 nebo

Poř. č.	Připomínkové místo	Číslo jednací	Článek	AO	Připomínka	Vyhodnocení
						185 m). Kromě toho byly v územních opatřeních navrženy některé další podmínky k ochraně krajinného rázu, týkající se např. maximálních rozměrů souvisejících areálů pro skladování elektřiny, barevného řešení vedlejších staveb a zařízení záměrů pro využití OZE nebo výškového omezení pro trvalé terénní úpravy v místě větrné elektrárny. K další redukci vymezených akceleračních oblastí došlo po veřejném projednání na základě uplatněných stanovisek a připomínek. Vlivy vymezení akceleračních oblastí na veřejné zdraví byly komplexně posouzeny na koncepční úrovni v rámci hodnocení vlivů na veřejné zdraví (HIA), které je součástí VVURÚ. Ochrana zdraví obyvatel je v navazujících řízeních garantována povinností dodržet přísné zákonné hlukové a hygienické limity. Z důvodu ochrany obyvatelstva před nepříznivými účinky hluku jsou akcelerační oblasti vymezovány v minimální vzdálenosti 500 m od obytné zástavby sídel. Pro každý záměr VTE platí podmínka zpracování hlukové studie v rámci navazujícího povolovacího řízení podle stavebního zákona. Tato studie musí zahrnovat kumulativní působení dalších relevantních stacionárních existujících i plánovaných zdrojů hluku. Vibrace z provozu větrné elektrárny se přes železobetonový základ přenáší do okolní půdy či horniny. Jde o nízkofrekvenční kmity, které se šíří jen na omezené vzdálenosti a s rychlým poklesem intenzity. Typické naměřené hodnoty přímo u základu větrné elektrárny jsou pod 1 μm/s – to je 200-300 krát méně, než člověk fyzicky pocítí. Žádná recenzovaná studie neprokázala ani nepředpokládá zdravotní efekt půdních vibrací VTE na obyvatele.
3237.	Dousková Vlasta	MMR-39173-2026-81	99czzr	AOV97	**Věc: Připomínka k návrhu Změny č. 2 Územního rozvojového plánu ČR (ÚRP ČR)** Na základě zveřejněné veřejné vyhlášky č. MMR-25750/2026-81 ze dne 14.4.2026 tímto uplatňuji podle § 97 odst. 1 zákona č. 283/2021 Sb., stavební zákon, v platném znění připomínku k návrhu změny č. 2 Územního rozvojového plánu týkající se vymezení níže specifikované akcelerační oblastí: Podávám připomínku k návrhu vymezení akceleračních oblastí pro větrné elektrárny (VTE) v území: AO97, oblast Oleška, kraj Středočeský a současně na širší území, které může být navrženým řešením přímo či nepřímo ovlivněno. Připomínku podávám jako vlastník nemovitosti v dotčeném území. Na základě níže uvedených důvodů **nesouhlasím** s tímto návrhem změny č. 2 ÚRP ČR, který se týká vymezení akcelerační oblasti pro výrobu energie z obnovitelných zdrojů. Uvádím základní **důvody**: **1) Nedostatky návrhu** • návrh není dostatečně odůvodněn a **chybí konkrétní podklady** (zákon č. 500/2004 Sb.) • nebyly dostatečně posouzeny **dopady na životní prostředí** (zákon č. 100/2001 Sb.)	**Akceptováno.** **Akcelerační oblast AOV97 - Oleška byla vypuštěna.**

Poř. č.	Připomínkové místo	Číslo jednací	Článek	AO	Připomínka	Vyhodnocení
					• hrozí **narušení krajiny a přírody** (zákon č. 114/1992 Sb.) • návrh **nerespektuje ochranu hodnot území a kvalitu bydlení** (zákon č. 283/2021 Sb.) • vychází **pouze z expertních odhadů** (počet věží, výkon, rozmístění) • nejsou **dostatečně vyhodnoceny kumulativní dopady** více záměrů v území **2) Příroda a krajina** • zásadní změna krajiny a její industrializace • dominantní stavby (až cca 250 m vysoké) viditelné na velké vzdálenosti • nedostatečně řešen kumulativní vliv více větrných elektráren **3) Voda a klima** • nedostatečné odstupy od vodních toků • **absence hydrogeologického posouzení podzemních vod, které se ve značné míře vyskytují v dané akcelerační oblasti a které zásobují pitnou vodou více jak 15 000 lidí regionu** **4) Zemědělská půda** • zábor a znehodnocení kvalitní půdy • možné zásahy do půd I. a II. třídy ochrany (nejcennější půdy) • zhutnění půdy a zvýšení eroze a rozdělení (fragmentace) pozemků **5) Dopady na obyvatele** • hluk a jeho dlouhodobý vliv • změna charakteru bydlení • pokles hodnoty nemovitosti, snížení atraktivity bydlení, rekreace a cestovního ruchu • není dostatečně vysvětleno, jak byla stanovena vzdálenost od obytné zástavby • pohoda bydlení a zdraví mé rodiny • ztráta zachovalé krajiny, klíčového rozvojového potenciálu oblasti **6) Technická a bezpečnostní rizika** • požáry zařízení (obtížně zvládnutelné zásahy) • únik provozních kapalin • kontaminace půdy a vody Není jasné, kdo nese **odpovědnost za škody na zdraví a majetku**. **7) Kumulace vlivů** • sčítání hluku, zásahů do krajiny a vizuální zátěže • dopady více elektráren nejsou vyhodnoceny společně • výsledný dopad na životní prostředí i lidi může být výrazně vyšší **8) Rozpor se zákony ČR a EU** • správní řád (zákon č. 500/2004 Sb.) • ochrana přírody (zákon č. 114/1992 Sb.) • EIA (zákon č. 100/2001 Sb.) • ochrana půdy (zákon č. 334/1992 Sb.) • stavební zákon (zákon č. 283/2021 Sb.) • nesplnění podmínek směrnice EU RED III (nevhodně zvolená lokalita, nevyřešené dopady) • návrh může zasahovat do práma na příznivé životní prostředí a ochranu zdraví podle Listiny základních lidských práv a svobod (či. 31, či. 35, či. 11) • porušení principu předběžné opatrnosti (ČI. 191 SFEU), návrh je předkládán bez dostatečných podkladů a při existenci důvodných pochybností o jeho dopadech	

Poř. č.	Připomínkové místo	Číslo jednací	Článek	AO	Připomínka	Vyhodnocení
					Navržená oblast má **zásadní střety s přírodou, krajinou, vodou i životem obyvatel.** Tyto problémy nejsou odstraněny, pouze částečně zmírňovány. Návrh není v souladu s principy udržitelného rozvoje a nepřiměřeně zatíží obyvatele našeho regionu. Návrh nemá dostatečné podklady, neřeší varianty a nehodnotí kumulativní dopady, proto **požaduji vyloučení akcelerační oblasti z návrhu.**	
3238.	Barvíř Jakub	MMR-39174-2026-81	99czzx	AOV103	**VĚC: Připomínky k návrhu Změny č. 2 Územního rozvojového plánu ČR – vymezení akcelerační oblasti AOV103 Jestřebí, Olomoucký kraj** Na základě zveřejněné veřejné vyhlášky č. j. MMR-25750/2026-81 ze dne 14.4.2026 tímto uplatňuji podle § 97 odst.1 zákona č. 283/2021 Sb., stavební zákon, v platném znění, připomínky k návrhu Změny č. 2 Územního rozvojového plánu ČR, týkající se vymezení akcelerační oblasti AOV103 Jestřebí. **I. Žádost o vyloučení oblasti** Na základě níže uvedených důvodů nesouhlasím s tímto návrhem Změny č. 2 Územního rozvojového plánu ČR a požaduji vyloučení akcelerační oblasti AOV103 Jestřebí z návrhu Změny č. 2 Územního rozvojového plánu ČR. Mám za to, že vymezení této oblasti je v přímém rozporu se zájmy ochrany přírody, krajiny, zemědělského půdního fondu a ochrany zdraví a práv obyvatel dotčených obcí Jestřebí a Pobučí. **II. Odůvodnění připomínek** **1. Nedostatky návrhu a procesní pochybení** Návrh vykazuje zásadní procesní a věcné vady, postrádá konkrétní podklady a podrobnou analýzu lokality. Vychází pouze z expertních odhadů (počet věží, instalovaný výkon), nikoliv z podrobné analýzy území. Nebyly posouzeny jiné možnosti umístění akceleračních oblasti, zejména využití brownfieldů či jiné znehodnocené půdy, což je v rozporu se zásadami udržitelného rozvoje území. Návrh rezignuje na předběžnou opatrnost a odsouvá řešení zásadních střetů v území až do fáze povolování jednotlivých záměrů, čímž popírá smysl strategického plánování. **2. Ochrana přírody a krajiny** Analýza nárůstu viditelnosti v dokumentu SEA (Strategic Environmental Assessment) u oblasti AOV103 uvažuje s výškou stožárů 120, 170 m a 200 m. Mapa prokazuje drastický nárůst viditelnosti technických staveb v bezprostřední blízkosti sídel. Analýza potvrzuje, že stožáry o výšce 200 m (celková výška s listy cca 250 m) budou dominantou viditelnou z celého území dotčených obcí. V Opatřeni obecné povahy se návrh nevypořádal s tím, jak bude chráněn krajinný ráz a pohoda bydlení. Navržená oblast nerespektuje vizuální integritu sídel a fakticky mění charakter venkovského osídlení na průmyslovou zónu bez adekvátní kompenzace či ochranných opatření. Lokalita AOV103 představuje cenný krajinný celek, jehož industrializace je nepřípustná. Opatření obecné povahy pro AOV103 připouští výjimky pro “nezbytná křížení” dopravní a technické infrastruktury s biokoridory, což při rozsahu infrastruktury VTE povede k faktické fragmentaci regionálních a lokálních biokoridorů. Stanovená minimální šířka koridoru 500 m pro velké savce je pro	**Akceptováno.** **Akcelerační oblast AOV103 - Jestřebí byla vypuštěna.**

Poř. č.	Připomínkové místo	Číslo jednací	Článek	AO	Připomínka	Vyhodnocení
					druhy jako například vlk v členitém terénu Jestřebí a Pobuči zcela nedostatečná a nezajišťuje funkčnost migrační trasy. V opatření obecné povahy pro AOV103 je uvedeno, že ochrana netopýrů bude řešena zajištěním akustického monitoringu netopýrů provozovatelem větrné elektrárny podle metodického doporučení společnosti ČESON, která je v textu označena jako “v přípravě”. Stanovení podmínek ochrany netopýrů odkazem na neexistující/rozpracovaný dokument činí opatřeni obecné povahy v této části nepřezkoumatelným. Správní akt nemůže ukládat povinnosti na základě dokumentu, který není součástí a jehož obsah je v době schvalování ÚRP neznámý. To zakládá nezákonnost celého vymezení AOV103 pro porušení principu právní jistoty. Jelikož opatření obecné povahy přiznává nutnost následného monitoringu mortality ptáků (bod 3.2 c, d), potvrzuje tím existenci rizika, kterému by mělo být předcházeno nevymezením oblasti v takto cenném území. Vymezení AOV103 je v přímém rozporu s požadavkem čl.15c směrnice RED III, neboť oblast zahrnuje migrační koridory velkých savců, což automaticky vylučuje klasifikaci území jako “nízkorizikového”. Návrh AOV103 se nevypořádal s tím, jak může být oblast s přiznanou fragmentaci biokoridorů považována za environmentálně vhodnou. **3. Voda a klimatické funkce krajiny** Podkladová analýza SEA trpí zásadní věcnou vadou, když uvažuje hloubku založení 2–4 m. Statické požadavky na VTE o výšce 250 m v daných geologických podmínkách vyžadují hlubinné pilotáže. Tím, že SEA pracovala s chybným technickým zadáním, zcela opominula vyhodnocení vlivu na hlubší horizonty podzemních vod, které jsou v lokalitě dle VÚMOP silně zranitelné. Požaduji revizi SEA na základě reálných technických parametrů staveb. Rozsáhlé betonové základy a obslužné komunikace naruší vsakováni vody, změní odtokové poměry a zhorší schopnost krajiny zadržovat vodu, což je v době klimatické změny nepřípustné. Opatření obecné povahy pro AOV103 stanovuje odstup od vodních toků pouze 8 metrů, což považuji za hrubě nedostatečné pro eliminaci rizika kontaminace. Tato vzdálenost je v podhorském terénu naprosto nedostatečná pro ochranu pramenišť a koryt před kontaminaci a změnou odtokových poměrů při masivních zemních pracích (základy pro VTE, zařízení pro skladování elektřiny, komunikace), proto je nezbytné zvýšit tento ochranný odstup od vodních toků na minimálně 100 m, aby byla zajištěna elementární ochrana vodních zdrojů. Pouhé konstatování, že nesmí být narušena funkce, je v rozporu s realitou výstavby, kdy dochází k plošnému zhutnění půdy a přerušení drenážních systémů, což opatření obecné povahy nijak technicky neřeší. V lokalitě AOV103 se nachází řada individuálních zdrojů pitné vody (studny v obci Jestřebí a Pobuči), které čerpají vodu z mělkých i středně hlubokých horizontů. Hlubinné pilotáže a masivní betonáž (cca 400 m^2 nepropustné plochy na jednu VTE) prokazatelně protnou hydrogeologické vrstvy a mohou způsobit nevratnou kontaminaci nebo ztrátu vody v těchto studnách. SEA tento scénář vůbec neposuzovala, čímž je dokumentace neúplná. Obnovitelné zdroje energie jsou ve veřejném zájmu, ale nemohou být nadřazeny veřejnému zájmu na zachování zdrojů pitné vody pro obyvatelstvo. V lokalitě AOV103 dochází k přímému střetu těchto zájmů. Zatímco energetický cíl lze naplnit v jiných lokalitách ČR s vhodnějším podložím, zdroje pitné vody v Jestřebí a Pobučí jsou vázány ná konkrétní území a jsou nenahraditelné. Ohroženi základních	

Poř. č.	Připomínkové místo	Číslo jednací	Článek	AO	Připomínka	Vyhodnocení
					životních potřeb obyvatel je v rozporu se zásadou proporcionality. Požaduji vyloučení ploch, které jsou v hydrogeologickém dosahu místních studní a pramenišť. Návrh dále zcela opomíjí vliv rotace listů a změny proudění vzduchu na lokální mikroklima a vysušování okolních pozemků. **4. Ochrana zemědělského půdního fondu (ZPF)** Mapa oblasti potvrzuje, že AOV103 je vymezena na plochách intenzivně využívané zemědělské půdy. Lokalita zasahuje i do půd I. a II. třídy ochrany. OOP v bodě 3.1 písm. f) řeší pouze “přístup k pozemkům”, nikoliv prioritní i ochranu půdy jako neobnovitelného zdroje. Navržená ochrana protierozních opatření je deklarativní a nezohledňuje zvýšený odtok z manipulačních ploch a komunikaci VTE. Dojde k nevratnému zhutnění půdy těžkou technikou, zvýšení erozního rizika a fragmentaci zemědělských pozemků, což znemožni efektivní hospodaření. **5. Dopady na obyvatele a kvalitu života** Návrh nerespektuje požadavky nového stavebního zákona na kvalitu prostředí a pohodu bydlení. Dlouhodobé vystavení hluku (včetně infrazvuku) představuje riziko pro zdraví obyvatel. Opatření obecné povahy odsouvá řešení hluku až do “navazujících řízení”. Požaduji posouzení kumulativního hluku již ve fázi vymezení akcelerační oblasti, neboť po schválení ÚRP bude obrana nás obyvatel značně ztížena, ne-li zcela nemožná. Hranice AOV103 je od nejbližšího obydlí vzdálena pouhých 400 metrů. Návrh AOV103 při svém zpracování prokazatelně nepřihlíží k aktuální nové zástavbě, čímž bude docházet k přímému ohrožení zdraví občanů nadlimitním hlukem. Při kumulaci až 8 větrných elektráren o výšce 250 m je odstup 400–500 m od obydlí zcela nedostatečný pro dodržení hygienických limitů hluku v nočních hodinách. Návrh je v rozporu s cílem územního plánování chránit pohodu bydlení. V opatřeni obecné povahy pro AG V103 se v bodě 3.1 l) uvádí, že podmínkou pro povoleni záměrů OZE je zpracování studie působení stroboskopického efektu na obytnou zástavbu s vymezením VTE, u nichž je nutné dobu provozu omezit tak, aby shadow flicker efekt nepřekročil dobu trvání 30 hodin/rok. Vzhledem k umístění navržené ADV bude v celém roce, kromě letních měsíců, působit tento efekt na obytnou zástavbu obce Jestřebí, což zásadně sníží kvalitu života v obytných zónách Jestřebí. Návrh dále zcela ignoruje zásah do vlastnických práv obyvatel, kdy dojde k prokazatelnému znehodnocení nemovitosti. 6. Technická a bezpečnostní rizika V opatření obecné povahy zcela chybí stanovení pevných odstupových vzdálenosti od obytné zástavby v poměru k uvažované výšce 250 m a nijak neřeší specifika zásahu u staveb vysokých 250 m v lesnatém terénu. Chybí analýza rizik šíření požáru z gondoly VTE do okolní krajiny. Není stanovena bezpečná vzdálenost od turistických tras a komunikaci pro případ námrazy, což ohrožuje bezpečnost osob v oblasti.	

Poř. č.	Připomínkové místo	Číslo jednací	Článek	AO	Připomínka	Vyhodnocení
					Provoz 8 věží VTE a rozsáhlého úložiště elektřiny s sebou nese riziko úniku provozních kapalin (tisíce litrů olejů a chladicích směsi). V případě požáru úložiště nebo havárie VTE hrozí v daném sklonitém terénu okamžitá kontaminace spodních vod, na kterých je obec Jestřebí a Pobučí životně závislá. Absenci analýzy rizik úniku kapalin do specifických hydrogeologických struktur v lokalitě považuji za zásadní vadu návrhu. Nevymezení bezpečných zón v opatřeních obecné povahy AOV103 porušuje povinnost chránit život a zdraví osob. **7. Kumulace vlivů** Opatření obecné povahy pro AOV103 v bodě 3.1 písm. k) zmiňuje kumulativní působeni pouze u hluku. Návrh však zcela postrádá komplexní vyhodnocení kumulativních a synergických vlivů na krajinný ráz a ekosystémy, což je v rozporu s EIA a evropskou směrnici o posuzování vlivů na životní prostředí. Požaduji doložení akustické studie, která zohlední kumulativní vliv (VTE + bateriová úložiště + stávající zdroje hluku). Opatření obecné povahy v bodě 3.1 k) sice kumulaci zmiňuje, ale bez vymezení limitů pro celou oblast je toto ustanovení nevymahatelné. Bez stanovení maximálního hlukového stropu pro celou AOV (tzv. hlukový management území) nelze garantovat ochranu zdraví obyvatel Jestřebí a Pobučí. Absence kumulativního vlivu v opatření obecné povahy je vadou řízení, která má za následek nezákonnost celého aktu. Sčítání akustického tlaku a vizuální zátěže u obce Jestřebí a Pobučí nebylo v návrhu nijak kvantifikováno. **8. Infrastruktura pro skladování elektřiny** Návrh opatření obecné povahy v bodě 3.1 b) předpokládá výstavbu areálů určených pro skladování elektřiny. Pro provoz 8 VTE o výšce 250 m je plánovaná výstavba rozsáhlých bateriových úložišť, která představují další plošný zábor kvalitní půdy o rozloze až 7 000 m^2 pro celou AOV103, zvýšení hlukové zátěže (neustálý hluk chlazeni) a představuje neúměrné riziko pro silně zranitelné podzemní vody v případě havárie či požáru. Tato infrastruktura dále prohlubuje nepřípustnou industrializaci krajinného rázu. Na rozdíl od nárazového svistu lopatek VTE, úložiště produkuje monotónní, neustálý hučivý zvuk. V tichém venkovském prostředí se tento zvuk šíří na velké vzdálenosti a zvyšuje celkovou hlukovou hladinu lokality. **9. Rozpor s právem EU a Listinou základních práv a svobod** Akcelerační oblasti mají být dle směrnice RED III vymezovány v územích “s nízkým environmentálním rizikem”. Vzhledem k výskytu chráněných druhů a biokoridorů (přiznaných v opatření obecné povahy AOV103 v bodě 3.1 písm. g) lokalita AOV103 tuto podmínku nesplňuje. V návrhu AOV103 Jestřebí není prokázáno, že veřejného zájmu na dosaženi cílů RED III nelze dosáhnout v jiných lokalitách (např. v průmyslových zónách nebo lokalitách s nižším environmentálním rizikem), které by nevyžadovaly tak drastický zásah do jiných veřejných zájmů (biodiverzita, ochrana půdy). Pokud existují alternativy, je nucené prosazování AOV103 zneužitím institutu veřejného zájmu.	

Poř. č.	Připomínkové místo	Číslo jednací	Článek	AO	Připomínka	Vyhodnocení
					Je ve veřejném zájmu, aby prostředky a úsilí byly vynakládány účelně. Prosazování AOV v lokalitě s prokazatelně vysokým hydrogeologickým rizikem a silným odporem místní samosprávy povede k dlouholetým soudním sporům a zablokování výstavby. Takový postup je v rozporu s veřejným zájmem na rychlou transformaci energetiky, neboť efektivnější je využit lokality s vyšší mírou společenské a odborné akceptace. **III. Závěr** Vzhledem k výše uvedeným skutečnostem je návrh vymezení akcelerační oblasti AOV103 Jestřebí věcně nesprávný, nezákonný a společensky nepřijatelný. **Požaduji jeho úplné vypuštění z návrhu Změny č. 2 ÚRP.** Občané Jestřebí a Pobučí již svůj nesouhlas s výstavbou větrných elektráren (VTE) vyjádřili v rámci **petice v roce 2024**. Na základě této petice přijalo **Zastupitelstvo obce Jestřebí dne 10.9.2024 usnesení č. 08/13/2024**, ve kterém se jasně vyslovuje proti výstavbě VTE na katastrech Jestřebí, Jestřebíčko a Pobuči. Navržená vymezení akcelerační oblasti je v přímém rozporu s principem samosprávy. Autor návrhu nerespektuje deklarovaný postoj obce a jejích obyvatel, čímž dochází k narušení důvěry v proces územního plánování a k nucenému prosazování záměru, který nemá místní akceptaci. Nucené vymezení AOV proti výslovnému a odůvodněnému nesouhlasu obce (vyjádřenému usnesením zastupitelstva a petice bez dostatečného prokázání, že neexistuji jiné (vhodnější) lokality v rámci ČR, je nepřiměřeným zásahem do práva na samosprávu dle Ústavy ČR. Požaduji doložení variantního posouzení, které prokáže, že cíle RED III nelze dosáhnout v lokalitách s nižším odporem místních komunit a nižšími environmentálními dopady. Vzhledem k výše uvedeným věcným a procesním vadám (zejména nepřezkoumatelnost, rozpor se směrnicí RED III a chybné technické parametry v SEA) je návrh v rozporu s § 174 odst. 1 správního řádu. Trvám na tom, aby se správní orgán s každým bodem vypořádal jednotlivě a odůvodnil, proč upřednostňuje energetický záměr nad prokazatelnými hydrogeologickými a environmentálními riziky.	
3239.	Viták František	MMR-39175-2026-81	99ci 99cze 99czi 99czp 99czq 99czze 99czzi	AOV25, AOV51, AOV55, AOV62, AOV63, AOV80, AOV85	**Věc: PŘIPOMÍNKA K NÁVRHU ZMĚNY Č. 2 ÚZEMNÍHO ROZVOJOVÉHO PLÁNU ČR (§ 97 zák. č. 283/2021 Sb., stavební zákon)** **PŘIPOMÍNKY K VYHODNOCENÍ VLIVŮ NÁVRHU ZMĚNY Č. 2 ÚZEMNÍHO ROZVOJOVÉHO PLÁNU NA UDRŽITELNÝ ROZVOJ ÚZEMÍ** **PŘIPOMÍNKY K NÁVRHŮM JEDNOTLIVÝCH ÚZEMNÍCH OPATŘENÍ K AKCELERAČNÍM OBLASTEM VYMEZENÝM V NÁVRHU ZMĚNY Č. 2 ÚZEMNÍHO ROZVOJOVÉHO PLÁNU** **I. ÚVOD** V souladu s možností uplatnit připomínky k návrhu Změny č. 2 Územního rozvojového plánu ČR (ÚRP ČR), podávám připomínku k vymezení akcelerační oblasti pro rozvoj výroby energie z větrné energie a rozvoj výroby energie z energie slunečního záření. **Vymezení území dotčeného připomínkami: Plzeňský kraj – Zahrádka** **Vymezení území dotčeného připomínkami: Plzeňský kraj – Řenče** **Vymezení území dotčeného připomínkami: Plzeňský kraj – Košetice** **Vymezení území dotčeného připomínkami: Plzeňský kraj – Střížovice**	**Akceptováno částečně.** **Akcelerační oblasti AOV63 – Únětice a AOV85 – Nový Dvůr byly vyřazeny ze Z2 ÚRP. Plochy akceleračních oblastí AOV62 – Střížovice AOV80 - Ležky byly zmenšeny.** V rámci pořizování Změny č. 2 ÚRP bylo postupováno v souladu se správním řádem, stavebním zákonem a ZOZE; odůvodnění obsahuje všechny zákonem požadované náležitosti a podrobně vysvětluje důvody, které vedly zpracovatele k návrhu. Pro potenciální území AO byla zpracována biologická posouzení dle § 11 odst. 3, resp. 4 ZOZE a byly využity rešerše dat o výskytu zvláště chráněných druhů zpřístupněné AOPK; VVURÚ (včetně SEA) odpovídá obsahem i strukturou požadavkům přílohy č. 4 stavebního zákona. Kumulativní posouzení vlivů na životní prostředí a veřejné zdraví bylo provedeno pro každou AO i pro Změnu č. 2 ÚRP jako celek. Zadání Změny č. 2 ÚRP schválené vládou ČR nepožadovalo variantní řešení; hodnocení nulové varianty vůči navrhované variantě bylo provedeno. Při návrhu AO byla

Poř. č.	Připomínkové místo	Číslo jednací	Článek	AO	Připomínka	Vyhodnocení
					Vymezení území dotčeného připomínkami: Plzeňský kraj – Únětice **Vymezení území dotčeného připomínkami: Ústecký kraj – Ležky** **Vymezení území dotčeného připomínkami: Středočeský kraj – Nový Dvůr** Územní opatření k akceleračním zónám AOV25 Zahrádka, AOV51 Řenče, AOV55 Košetice, AOV62 Střížovice, AOV63 Únětice, AOV80 Ležky a AOV85 Nový Dvůr a současně na širší území, které může být navrženým řešením přímo či nepřímo ovlivněno. **Připomínku podávám:** Jako osoba, která může být dotčena dopady návrhů z hlediska krajiny, životního prostředí a kvality života. Jedná se o území s významným krajinnými, přírodními a obytnými hodnotami, které nejsou návrhem dostatečně respektovány. Dopad návmu na mou osobu spočívá v tom, že dojde k zásadnímu omezení našeho “obyčejného” harmonického života a pobytu v přírodě, která se změní na technickou zónu. Obávám se zničení přírody, která je nezbytná pro vývoj a život člověka. Považuji za důležitou ochranu vzácného ptactva a nesouhlasím se zabíjením chráněných ptáků v této oblasti, kteří se zde vyskytují (ke kterému dojde, jako např. Německo – počet ptactva je znatelně snížen). Dále se obávám o své zdraví, o svoji bezpečnost a prokazatelné vlivy na psychiku obyvatel, kteří budou s těmito důsledky konfrontováni. S návrhem týkajícím se Územníno opatření k AOV25, AOV51, AOV55, AOV62, AOV63 a AOV80 **nesouhlasím** z výše uvedených důvodů a požaduji jeho **vyřazení nebo zásadní přepracování**, neboť vykazuje závažné nedostatky z hlediska zákonnosti, ochrany životního prostředí i dopadů na obyvatele v dané oblasti. Zároveň nesouhlasím s návrhem týkajícím se Územního opatření k AOV85, neboť se tato zóna nachází v bezprostřední blízkosti hory Říp, která včetně svého okolí je historickým dědictvím českého národa, vykazuje nezastupitelnou a jedinečnou energii našich předků, která nesmí být narušena technickými monstry, které by změnily a zničily charakter posvátného místa. Žádná navrhovaná zmírňující opatření nezajistí zachování této jedinečné oblasti. Zcela zcestné mi připadá opatření minimalizace výšky VTE a konstatování, že VTE by neměly být viditelné – budou “skryty za Řípem”. Celé území obsahuje velké množství národních kulturních památek, ochranných pásem a vzácných biotopů, zásah do těchto oblastí je zcela nepřijatelný. Jedná se o turistickou, spirituální a kulturní oblast, která je klíčová pro zachování národní identity. Musí být zachována v její původní podobě bez zásahu těchto přírodu ničících zařízení. **II. Zákonnost a nesoulad s právními předpisy ČR** **1) Rozpor se zákonem č. 500/2004 Sb., správní řád** • § 3 – nebyl zjištěn stav bez důvodných pochybností • § 68 – nedostatečné odůvodnění Návrh je nepřezkoumatelný, protože neobsahuje konkrétní podklady pro dané území. **2) Rozpor se zákonem č. 100/2001 Sb. (EIA/SEA),** chybí posouzení: • kumulativních vlivů	zohledněna kritéria dle čl. 15c odst. 1 písm. a) směrnice RED III a § 4 odst. 3 ZOZE; tato ustanovení nevylučují vymezení akcelerační oblasti mimo brownfieldy a technicky narušená území. Osvobození záměrů OZE v akcelerační oblasti od EIA vyplývá z § 28 ZOZE a čl. 16a odst. 3 směrnice RED III; osvobození se nevztahuje na případy přeshraničního posuzování nebo záměrů s vysoce pravděpodobným nepříznivým vlivem nezjištěným při pořizování ÚO. Postup pořízení Změny č. 2 ÚRP proběhl v souladu se zákonem, veškerá práva veřejnosti na účast v procesu byla respektována a výsledek účasti veřejnosti byl vzat v úvahu. Vliv umístění akceleračních oblastí na prostupnost krajiny a migraci živočichů byl posuzován při vyhodnocení vlivu návrhu Změny č. 2 ÚRP na udržitelný rozvoj území, jehož součástí je i vyhodnocení vlivu na životní prostředí (SEA) a vyhodnocení vlivů na lokality soustavy Natura 2000. V rámci územních opatření je stanovena podmínka zaručující zachování prostupnosti. Kumulativní posouzení vlivů na životní prostředí a veřejné zdraví bylo v rámci SEA provedeno pro každou AO (viz karty AO v příloze č. 2 SEA) i pro Změnu č. 2 ÚRP jako celek. V rámci ÚO pro všechny AOV byla stanovena podmínka vypracování hlukové studie, do níž budou zahrnuty všechny existující zdroje (např. formou podkladů z měření hluku). Kumulativní vlivy na jiné složky životního prostředí, např. na krajinný ráz, je možno stanovit tam, kde existují prostorově a výškově obdobné stavby a záměry, jako jsou VTE, jinak postrádá hodnocení kumulace smysl. K tomu dodáváme: V rámci pořizování a zpracovávání návrhu Změny č. 2 ÚRP bylo postupováno dle ustanovení správního řádu, stavebního zákona a ZOZE a schváleného zadání vládou ČR. Vymezení akceleračních oblastí bylo projednáno s obcemi a veřejností v rámci veřejného projednání v souladu s § 96 stavebního zákona. Tím byly zákonné nároky samospráv na zapojení do procesu plně respektovány. Všechny obce a veřejnost měly možnost uplatnit své připomínky od 14. 4. 2026 až do 1. 6. 2026 k návrhu Změny č. 2 ÚRP. Návrh Změny č. 2 ÚRP a jeho odůvodnění, návrh souvisejících územních opatření a jejich odůvodnění, i vyhodnocení vlivů na životní prostředí byly připraveny a obsahují náležitosti v souladu s příslušnými právními předpisy. Podkladem pro návrh byla posouzení podle § 11 odst. 3 resp. 4 ZOZE, zpracovaná v souladu s požadavky § 7a vyhlášky č. 142/2018 Sb. Nad rámec požadavků právních předpisů byl zprovozněn mapový portál VÚK indikující míru vhodnosti území pro vymezení akcelerační oblasti a dokument Akcelerační oblasti, předvýběr ploch k výstavbě VTE, Screening území ČR z hlediska ochrany krajinného rázu (Roman Bukáček, Simona Vondráčková, 2025). S ohledem na uvedené má pořizovatel za to, že vyhověl požadavkům § 3 správního řádu. § 68 správního řádu se podle

Poř. č.	Připomínkové místo	Číslo jednací	Článek	AO	Připomínka	Vyhodnocení
					• variantního řešení • konkrétních dopadů na území Dokumentace SEA je neúplná a věcně nedostatečná. **3) Rozpor se zákonem č. 114/1992 Sb. (ochrana přírody a krajiny)** • ohrožení krajinného rázu (§ 12) • narušení ekologické stability • zásah do biotopů a migračních tras **4) Rozpor se stavebním zákonem** • § 18 a § 19 – ochrana hodnot území • požadavek na udržitelný rozvoj Návrh představuje industrializaci volné krajiny bez dostatečného odůvodnění. **III. Nesoulad s právem Evropské unie** **I) Směrnice o ptácích (2009/147/ES) a o stanovištích (92/43/EHS)** • nelze vyloučit negativní vliv na chráněné druhy • chybí dostatečné biologické podklady Rozpor s požadavkem vyloučeni významného vlivu. **2) Směrnice EIA (2011/92/EU)** • nedostatečné zapojení veřejnosti • nedostatečné vyhodnocení vlivů **3) Směrnice REED III (2023/2413)** Nebyla doložena priorita využití: • zastavěných ploch • brownfieldů • technicky narušených území Vymezení ve volné krajině je v rozporu s principem minimalizace dopadů. **4. Princip předběžné opatrnosti (Čl. 191 SFEU)** Politika Unie v oblasti životního přostředí přispívá k sledování následujících cílů: • zachování, ochrana a zlepšování kvality životního prostředí • ochrana lidského zdraví • uvážlivé a racionální využívání přírodních zdrojů **5. Evropská úmluva o krajině (European Landscape Convention), ETS No. 176** • nedostatečná ochrana krajiny jako zásadní složky životního prostředí • ignorování charakteru území • nedostatečné zapojení veřejnosti do rozhodování o zásazích do krajiny	§ 174 odst. 1 správního řádu použije pro opatření obecné povahy přiměřeně. Při samotném návrhu byla problematika krajinného rázu sledována ve vyhodnocení vlivů na udržitelný rozvoj území, a to jak z hlediska navrhovaného souboru akceleračních oblastí jako celku, tak pro jednotlivé oblasti v kartách akceleračních oblastí (viz příloha č. 2 vyhodnocení vlivů). Většinou právě z důvodu významných negativních vlivů na krajinný ráz bylo již během přípravy návrhu 16 původně uvažovaných akceleračních oblastí z návrhu zcela vypuštěno (viz příloha 3 vyhodnocení vlivů – mapa vypuštěných akceleračních oblastí). Dále, mimo jiné s ohledem na průběžné výsledky hodnocení vlivů na krajinný ráz byly některé akcelerační oblasti v průběhu přípravy návrhu pro veřejné projednání plošně redukovány, a ve 48 z 80 navržených akceleračních oblastí pro VTE došlo ke snížení limitu pro maximální výšku větrných elektráren z původní hodnoty 250 m na hodnotu nižší (nejčastěji 200 nebo 185 m). Kromě toho byly v územních opatřeních navrženy některé další podmínky k ochraně krajinného rázu, týkající se např. maximálních rozměrů souvisejících areálů pro skladování elektřiny, barevného řešení vedlejších staveb a zařízení záměrů pro využití OZE nebo výškového omezení pro trvalé terénní úpravy v místě větrné elektrárny. K další redukci vymezených akceleračních oblastí došlo po veřejném projednání na základě uplatněných stanovisek a připomínek. Soulad s požadavky stavebního zákona je popsán v odůvodnění Změny č. 2 ÚRP v kapitole II.1.b Vyhodnocení souladu s cíli a úkoly územního plánování a s požadavky stavebního zákona. Problematika ochrany ptáků byla řešena během vymezování akceleračních oblastí takto: 1) Podle § 4 zákona č. 249/2025 Sb. (ZOZE) nelze akcelerační oblast vymezit na území evropské ptačí oblasti. 2) V rámci zpracování návrhu Změny č. 2 ÚRP byly využity mapy citlivosti ptáků vůči výstavbě VTE zpracované podle metodiky BirdLife International Českou společností ornitologickou (https://www.birdlife.cz/mapa-citlivosti-ptaku-vuci-vystavbe-vetrnych-elektraren-v-cesku-novy-nastroj-pro-udrzitelne-planovani/). Na základě map citlivosti nebyla do akceleračních oblastí zařazena území s extrémním a vysokým rizikem střetů ptáků s VTE. 3) Dále bylo pro jednotlivé akcelerační oblasti zpracováno biologické posouzení podle § 11 odst. 3, respektive 4 zákona č. 249/2025 Sb. (ZOZE). Výsledky posouzení byly respektovány při vymezení akceleračních oblastí a na jejich základě byly stanoveny podmínky a zmírňující opatření implementovaná do územních opatření. Jedná se o podmínky pro ochranu významných biotopů, eliminaci negativních vlivů během hnízdního období, monitoring mortality ptáků, využití

Poř. č.	Připomínkové místo	Číslo jednací	Článek	AO	Připomínka	Vyhodnocení
					6. Aarhuská úmluva (Convention on Access to Information, Public Participation in Decision-making and Access to Justice in Environmental Matters), 1998 • omezení práva veřejnosti na informa • omezení účasti veřejnosti na rozhodovacích procesech (pouze formální zapojení) • omezení práva veřejnosti na přístup právní ochraně v záležitostech životního prostřed **IV. Nedostatky SEA a podkladů** • absence terénních biologických průzkumů • práce pouze s mapovými podklady (nedostatečné) • chybí reálná data o výskytu druhů • variantní řešení • posouzení vlivu na zdraví Bez těchto podkladů **nelze učinit kvalifikovaný závěr.** **V. Narušení krajiny a životního prostředí** Navržené řešení povede k: • zásadní změně krajinného rázu • narušení horizontů a dálkových pohledů • vzniku bariér v krajině • narušení ekologické konektivity • znehodnocení zemědělské půdy • zničení migračních tras živočichů Výška staveb (200 m a vyšší) znamená nadregionální dopad. **VI. Dopady naobyvatele** Návrh nedostatečně řeší negativní vliv na obyvatele: • hluk a nízkofrekvenční hluk • stroboskopický efekt • světelné zatížení • kvalitu bydlení • hodnotu nemovitosti Dopady na obyvatele představují silná zdravotní rizika, která jsou na základě mnohých studií již prokázána. Dokumentace těchto vlivů není vůbec zahrnuta a člověk a jeho životní prostor je nedostatečně respektován a už vůbec ne chráněn. Tyto vlivy nejsou řádně vyhodnoceny a podceněny. **VII. Kumulativní a systémové dopady** Není řešeno: • souběžné působení více projektů • celkové zatížení území • únosnost krajiny Hrozí nevratná degradace území. **VIII. Absence variantního řešení**	detekčních systémů, selektivních odstávek a dalších technických opatření ke snižování kolizního rizika ptáků a VTE. 4) Následně proběhlo vyhodnocení vlivu návrhu Změny č. 2 ÚRP na udržitelný rozvoj území, jehož součástí je vyhodnocení vlivu na životní prostředí (SEA) a vyhodnocení vlivů na lokality soustavy Natura 2000. Nebyly identifikovány významné negativní vlivy na populace ptáků, které by bránily vymezení akcelerační oblasti. 5) Na základě stanovisek dotčených orgánů a připomínek veřejnosti bude do územního opatření doplněna podmínka vymezující biologický dozor ve fázi přípravy a realizace VTE, jehož účelem bude eliminovat nebo významně snížit negativní vlivy na zvláště chráněné druhy ptáků. Osvobození záměrů pro využití OZE v akcelerační oblasti od provedení posuzování vlivů záměru na životní prostředí (tzv. EIA) vyplývá z ustanovení čl. 16a odst. 3 směrnice RED III. Toto pravidlo bylo transponováno do § 28 ZOZE. Osvobození se netýká případů podle § 28 odst. 1 písm. a) a b) ZOZE, tj. případů, kdy je záměr předmětem přeshraničního posuzování vlivů, a případů, kdy je vysoce pravděpodobné, že záměr povede k významným nepříznivým vlivům na životní prostředí nebo veřejné zdraví, které nebyly zjištěny při pořizování územního opatření a které nelze vyloučit dodatečnými podmínkami a zmírňujícími opatřeními. Akcelerační oblasti pro využití větrné energie jsou vymezeny na místech znehodnocených nebo zanedbaných ploch pouze z části, a to z důvodu zadání Změny č. 2 ÚRP, které stanovilo rozsah těchto oblastí na minimálně 2,5 km2 a jejich odstup od ploch pro bydlení alespoň v minimální vzdálenosti 500 m. Taková celistvá území se v ČR prakticky nevyskytují. Vymezení akceleračních oblastí v rámci hospodářských lesů je v souladu s nařízením vlády č. 507/2025 Sb. Přednostní vymezování akceleračních oblastí na brownfieldech dle směrnice RED III tedy bylo naplněno. Návrh Změny č. 2 ÚRP byl připraven v souladu s právními předpisy (včetně požadavků Aarhuské úmluvy). Na účast veřejnosti v územním plánování se vztahuje čl. 7 Aarhuské úmluvy. Procesy územního plánování jsou dlouhodobě nastaveny stavebním zákonem, v případě vymezování akceleračních oblastí v souběhu se ZOZE, tak, aby požadavky Aarhuské úmluvy byly splněny. Postup pořízení Změny č. 2 ÚRP a souvisejících územních opatření proběhl v souladu se stavebním zákonem a ZOZE. K návrhu Změny č. 2 ÚRP a souvisejících územních opatření mohl každý podat připomínku ve veřejném projednání, všechny připomínky byly vypořádány. Již z toho, že část akceleračních oblastí byla na základě argumentů uplatněných ve stanoviscích a připomínkách pro

Poř. č.	Připomínkové místo	Číslo jednací	Článek	AO	Připomínka	Vyhodnocení
					Není doloženo, že byly posuzovány jiné lokality a méně konfliktní varianty, jedná se o porušení základního principu plánování. Nebyla rovněž posouzena tzv. nulová varianta (varianta O), tedy stav území před realizací záměru, což znemožňuje objektivní hodnocení dopadů. **IX. Hlavní požadavek** Požaduji: **I) Vyřazení výše uvedené akcelerační oblasti z návrhu** nebo 2) **Zároveň** (pro případ, že nebude tomuto požadavku vyhověno) **požaduji, aby návrh změny č. 2 ÚRP ČR nebyl v této části schválen a byl vrácen k zásadnímu přepracování**, a to zejniéna po doplnění: • posouzení vlivu na lokality Natura 2000 dle Čl. 6 odst. 3 směrnice 92/43/EHS • dostatečný biologický průzkum odpovídající metodikám MŽP v různých ročních obdobích • hodnocení vlivu na populace netopýrů • posouzení kumulativních vlivů v širším území • hodnocení dopadů na krajinný ráz • hodnocení dopadů na využiti nemovitosti vlastníků v dosahu navrhovaných 500 m od obytné zástavby a přímý dopad vymezení AO na výkon vlastnických práv těchto vlastníků, včetně uvedení metodiky, na základě které se určuje vzdálenost od zastavěného území • zdůvodnění nevyužití brownfieldů a narušených území uvedených v Národní databázi brownfieldů Do doby doplnění těchto podkladů nelze území považovat za způsobilé pro vymezení akcelerační oblasti. Podané připomínky jsou blanketní, podatel si vymezuje právo připomínky doplnit ve lhůtě 15 dnů ode dne veřejného projednání. **X. Závěr** Návrh v předložené podobě není dostatečně odůvodněný, není podložen odbornými daty, je v rozporu s právními předpisy ČR i EU a může mít závažné dopady na krajinu, životní prostředí i obyvatele, proto požaduji především vyřazení Územního opatření k AOV25, AOV51, AOV55, AOV62, AOV63, AOV80 a AOV85 z návrhu Změny č. 2 Územního rozvojového plánu ČR. Žádám též o zásadní vyřešení rozporu mezi návrhem změny č. 2 Územního rozvojového plánu ČR a realizací větrných elektráren ve volné i obydlené krajině a její již mnoha studiemi prokázanou škodlivostí pro přírodu a lidi zde žijící. Technologii větrných elektráren považuji za nebezpečnou, život ohrožující, zásadně narušující bezpečnost okolního prostoru. Zařízení jsou neefektivní, agresivní a silně destruktivní – s definitivním dopadem zničené přírody pro další generace. Návrh je dle mého názoru v rozporu s ústavou České republiky. Pro případ, že tomuto požadavku nebude vyhověno, požaduji zásadní přepracování Návrhu Změny č. 2 ÚRP ČR tak, aby byl v souladu s právními předpisy a byly řádně vyhodnoceny jeho dopady. Žádám, aby tato připomínka byla řádně vypořádána v souladu se zákonem a aby bylo uvedeno konkrétní odůvodnění přijatého řešení.	společné jednání a veřejné projednání zmenšena či zcela vypuštěna, je zřejmé, že výsledek účasti veřejnosti byl vzat v úvahu a že účast veřejnosti byla zajištěna v době, kdy všechny možnosti byly otevřeny. Námitky o rozporu návrhu s právními předpisy ČR a EU, včetně zákona č. 100/2001 Sb. a směrnice RED III, neprokázaly skutečné porušení těchto předpisů v procesu pořizování Z2 ÚRP.

Poř. č.	Připomínkové místo	Číslo jednací	Článek	AO	Připomínka	Vyhodnocení
3240.	Grinbosch Jana	MMR-39181-2026-81	99cx, 99cy	AOV44, AOV45	**PŘIPOMÍNKY k:** **NÁVRHU ZMĚNY Č. 2 ÚZEMNÍHO ROZVOJOVÉHO PLÁNU,** **VYHODNOCENÍ VLIVŮ NÁVRHU ZMĚNY Č. 2 ÚZEMNÍHO ROZVOJOVÉHO PLÁNU NA UDRŽITELNÝ ROZVOJ ÚZEMÍ,** **NÁVRHŮM JEDNOTLIVÝCH ÚZEMNÍCH OPATŘENÍ K AKCELERAČNÍM OBLASTEM VYMEZENÝM V NÁVRHU ZMĚNY Č. 2 ÚZEMNÍHO ROZVOJOVÉHO PLÁNU.** Navrhuji vyjmutí z Návrhu č. 2 Územního rozvojového plánu a úplné zrušení akceleračních oblastí: Územního opatření k AOV44 Litochovice a Územního opatření k AOV45 Bušanovice. **Z důvodu: nevhodné umístění, narušení pohledu do přírody.**	**Akceptováno částečně.** **Akcelerační oblast AOV45 – Bušanovice byla z návrhu Změny č. 2 ÚRP vypuštěna. Akcelerační oblast AOV44 – Litochovice byla zmenšena.** Vymezení akceleračních oblastí proběhlo na základě biologického posouzení konkrétních navrhovaných území podle § 11 odst. 3 resp. 4 zákona č. 249/2025 Sb. (ZOZE), jehož výsledky spolu s výsledky vyhodnocení vlivů na životní prostředí (SEA/VVURÚ), Příloha 5 ke Změně č. 2 ÚRP) byly zapracovány do návrhu; oblasti, u nichž autorizované osoby identifikovaly významné negativní nebo kumulativní vlivy, byly ze Změny č. 2 ÚRP vyloučeny (odůvodnění Změny č. 2 ÚRP, odst. 32). Konkrétní záměry se nadále povolují v souladu se stavebním zákonem za podmínek stanovených v územním opatření. Při samotném návrhu byla problematika krajinného rázu sledována ve vyhodnocení vlivů na udržitelný rozvoj území, a to jak z hlediska navrhovaného souboru akceleračních oblastí jako celku, tak pro jednotlivé oblasti v kartách akceleračních oblastí (viz příloha č. 2 vyhodnocení vlivů). Většinou právě z důvodu významných negativních vlivů na krajinný ráz bylo již během přípravy návrhu 16 původně uvažovaných akceleračních oblastí z návrhu zcela vypuštěno (viz příloha 3 vyhodnocení vlivů – mapa vypuštěných akceleračních oblastí). Dále, mimo jiné s ohledem na průběžné výsledky hodnocení vlivů na krajinný ráz byly některé akcelerační oblasti v průběhu přípravy návrhu pro veřejné projednání plošně redukovány, a ve 48 z 80 navržených akceleračních oblastí pro VTE došlo ke snížení limitu pro maximální výšku větrných elektráren z původní hodnoty 250 m na hodnotu nižší (nejčastěji 200 nebo 185 m). Kromě toho byly v územních opatřeních navrženy některé další podmínky k ochraně krajinného rázu, týkající se např. maximálních rozměrů souvisejících areálů pro skladování elektřiny, barevného řešení vedlejších staveb a zařízení záměrů pro využití OZE nebo výškového omezení pro trvalé terénní úpravy v místě větrné elektrárny. K další redukci vymezených akceleračních oblastí došlo po veřejném projednání na základě uplatněných stanovisek a připomínek.

Poř. č.	Připomínkové místo	Číslo jednací	Článek	AO	Připomínka	Vyhodnocení
3241.	Šumpelová Ivana	MMR-39182-2026-81	99ch, 99cza, 99czb, 99czc, 99czd	AOV24 AOV47 AOV48 AOV49 AOV50	Připomínky podávám: ☐ jako osoba žijící v dotčeném území ☒ jako osoba, která může být dotčena dopady návrhu (z hlediska krajiny, životního prostředí či kvality života) ☒ jako vlastník nemovitostí v dotčeném území ..... ☐ jiné (podnikání v území, hospodaření na půdě nebo v lese, myslivost, rekreace) ..... III. NÁZEV ZÁMĚRU Akcelerační oblasti na území Jihočeského kraje (okresy Jindřichův Hradec a Tábor) a Kraje Vysočina (okres Pelhřimov): AOV24 – Lodhéřov, AOV47 – Bukovec, AOV48 – Chrbonín, AOV49 – Křeč a AOV50 – Obrataň Ministerstvo pro místní rozvoj Centrální podatelna MMR B003817086 Ev. č.: E41597/26/MM Listy/příl.: Došlo: 27.5.2026 Číslo jednací: IV. DOTČENÉ ÚZEMÍ AOV24 – Lodhéřov Rozloha plochy 3,9 km2, max. výkon 42 MW, max. počet věží 12, max. výška věží 200 m. Katastrální území: Lodhéřov, Studnice u Lodhéřova a Velký Ratmírov. AOV47 – Bukovec Rozloha plochy 11,8 km2, max. výkon 115,5 MW, max. počet věží 33, max. výška věží 250 m. Katastrální území: Březina u Deštné, Bořetín, Dobešov u Černovic, Drunče, Hojovice, Chválkov u Kamenice nad Lipou, Psárov, Třiklasovice a Vlkosovice. AOV48 – Chrbonín Rozloha plochy 4,9 km2, max. výkon 45,5 MW, max. počet věží 13 VTE, max. výška věží 250 m. Katastrální území: Hroby, Chrbonín, Kozmice u Chýnova, Mlýny u Choustníku, Radenín a Vlčeves. AOV49 – Křeč Rozloha plochy 8,4 km2, max. výkon 84 MW, max. počet věží 24, max. výška věží 200 m. Katastrální území: Bezděčín u Obratně, Černovice u Tábora, Kozmice u Chýnova, Křeč, Nové Dvory u Pořína, Střítež u Černovic a Sudkův Důl. AOV50 – Obrataň Rozloha plochy 6,5 km2, max. výkon 63 MW, max. počet věží 18, max. výška věží 250 m. Katastrální území: Bezděčín u Obratně, Hrobská Zahrádka, Nové Dvory u Pořína, Obrataň, Pořín a Prasetín. V. STANOVISKO **S návrhem Územního opatření k AOV24 – Lodhéřov, AOV47 – Bukovec, AOV48 – Chrbonín, AOV49 – Křeč a AOV50 – Obrataň (UO) zásadně nesouhlasím a požaduji jejich vyřazení ze Změny č. 2 Územního rozvojového plánu ČR, případně jejich zásadní přepracování. Návrh vykazuje závažné nedostatky z hlediska zákonnosti, ochrany životního prostředí, ochrany veřejného zdraví i ochrany práv obyvatel dotčeného území.** Návrh akceleračních oblastí AOV24 – Lodhéřov, AOV47 – Bukovec, AOV48 – Chrbonín, AOV49 – Křeč a AOV50 je v rozporu s principem předběžné opatrnosti, požadavky na ochranu veřejného zdraví, ochranu přírody a krajiny, ochranu vodních zdrojů i se zásadou proporcionality zásahu do území. Současně nebyly dostatečně vyhodnoceny kumulativní a synergické vlivy souběhu akceleračních oblastí AOV47 – Bukovec, AOV48 – Chrbonín, AOV49 – Křeč a AOV50 – Obrataň a zamýšlené stavby větrných elektráren (VTE) při naplnění stanovených limitů (zejména výška a množství). Dokumentace SEA (SEA) a UO v předložené podobě není dostatečně odůvodněná, neobsahuje konkrétní odborné podklady a v řadě oblastí odkládá podstatné posouzení vlivů až do budoucích navazujících řízení. Návrh je proto nepřezkoumatelný a v rozporu s právními předpisy České republiky i Evropské unie. Současně může mít závažné dopady na krajinný ráz, biodiverzitu, vodní poměry, kulturně-historické hodnoty území i kvalitu života obyvatel. Požaduji proto především vypuštění akceleračních oblastí AOV24 – Lodhéřov, AOV47 – Bukovec, AOV48 – Chrbonín, AOV49 – Křeč a AOV50 – Obrataň a souvisejícího územního opatření z návrhu Změny č. 2 Územního rozvojového plánu ČR. Pro případ, že tomuto požadavku nebude vyhověno, požaduji zásadní přepracování návrhu, zejména doplnění plného vyhodnocení kumulativních vlivů, ochrany veřejného zdraví, ochrany PUPFL, vlivů na soustavu Natura 2000, chráněné živočichy, krajinný ráz, vodní zdroje a majetková práva obyvatel. Současně žádám, aby všechny připomínky byly řádně a individuálně vypořádány v souladu se zákonem, včetně konkrétního a přezkoumatelného odůvodnění způsobu jejich vypořádání.	**Akceptováno částečně.** **Akcelerační oblasti AOV47 – Bukovec AOV49 – Křeč byly vypuštěny. Akcelerační oblast AOV24 – Lodhéřov byla zmenšena.** Při vymezování akceleračních oblastí bylo postupováno v souladu se správním řádem a stavebním zákonem a byly opatřeny všechny relevantní podklady vyžadované právními předpisy. § 68 správního řádu se podle § 174 odst. 1 správního řádu použije pro opatření obecné povahy přiměřeně. K návrhu Změny č. 2 ÚRP a souvisejících územních opatření bylo pořízeno vyhodnocení vlivů na udržitelný rozvoj území (VVURÚ), obsahující jak vyhodnocení vlivů koncepce na životní prostředí (SEA), tak posouzení vlivů na lokality soustavy Natura 2000, zpracovaná osobami s příslušnou autorizací. Obsah VVURÚ zahrnuje všechny náležitosti požadované právními předpisy. VVURÚ nekonstatovalo žádný významný negativní vliv. Podkladem pro návrh a pro VVURÚ bylo též biologické posouzení podle § 11 odst. 3 resp. 4 ZOZE. Ochrana hodnot v území a kvality bydlení byla zajištěna zpracováním a projednáním návrhu v souladu s požadavky stavebního zákona, ZOZE a dalších právních předpisů, zohledněním výsledků biologického posouzení a průběžných výstupů z VVURÚ a zohledněním dalších podkladů, mj. dokumentu Screening území ČR z hlediska ochrany krajinného rázu (Roman Bukáček, Simona Vondráčková, 2025). Ochrana hodnot v území a kvality bydlení byla zajištěna na úrovni koncepce. Podrobnosti, které nelze na úrovni koncepce řešit (např. prokázání splnění hlukových limitů záměrem) budou řešeny na úrovni konkrétních záměrů v souladu se stavebním zákonem, ZOZE a dalšími právními předpisy. Zadání Změny č. 2 ÚRP schválené vládou ČR nepožadovalo variantní řešení. Vlivy návrhu, včetně kumulativních vlivů, byly posouzeny na úrovni koncepce v rámci VVURÚ. Proběhlo hodnocení nulové varianty (platné znění ÚRP) vůči navrhované variantě (Změna č. 2 ÚRP). Při návrhu akceleračních oblastí byla brána v úvahu kritéria uvedená v článku 15c odst. 1 písm. a) bod i) směrnice RED III, resp. § 4 odst. 3 ZOZE. Uvedená ustanovení právních předpisů uvádějí typy území, kde má být vymezení akceleračních oblastí upřednostněno, nevylučují tedy vymezení akcelerační oblasti i v jiných typech území. Akcelerační oblasti pro VTE nebylo ve většině případů možno vymezit pouze v územích uvedených výše, a to zejména z důvodů, že technologie větrných elektráren vyžaduje značné rozestupy (v řádu stovek metrů) mezi jednotlivými zařízeními. Akcelerační oblasti umožňující výstavbu většího počtu stožárů proto zabírají rozsáhlé území, podmínkou pak je i dostatečný větrný potenciál. Ve Změně č. 2 ÚRP nebyly i s ohledem na jejich celostátní význam navrhovány oblasti pro VTE menší než 2,5 km^2. Zároveň není

Poř. č.	Připomínkové místo	Číslo jednací	Článek	AO	Připomínka	Vyhodnocení
					VI. PŘIPOMÍNKY K AKCELERAČNÍM OBLASTEM AOV24, AOV47, AOV48, AOV49 a AOV50 **PŘIPOMÍNKY K AKCELERAČNÍ OBLASTI AOV24 – LODHÉŘOV** 1. Nesprávně zjištěný skutkový stav – ochranná pásma vodních zdrojů, rozpor s ochranou vod Dokumentace SEA nesprávně uvádí, že se v území nenacházejí ochranná pásma vodních zdrojů, přestože v území existuje ochranné pásmo evidenčního čísla 00242303 – Pluhův Žďár podzemní S1, S2. Současně není zohledněna závislost obyvatel na individuálních studních. Obec Lodhéřov a zejména místní část Studnice se dlouhodobě potýkají s nedostatkem pitné vody ve studních a s omezeným zásobováním obyvatel pitnou vodou. Dále návrh ignoruje toky, povrchové vody a prameniště v AOV. Nejsou dostatečně stanoveny limity zakládání VTE. Je ignorován vliv výstavby a trvání základů VTE na podzemní vody a místní horninové prostředí. Návrh je v rozporu s § 3 zákona č. 500/2004 Sb., správní řád, a se zákonem č. 254/2001 Sb., vodní zákon. Návrh řešení: Požaduji vypuštění akcelerační oblasti AOV24 – Lodhéřov a souvisejícího územního opatření z návrhu Změny č. 2 Územního rozvojového plánu ČR. 2. Rozpor s ochranou zemědělského půdního fondu (ZPF) Zemědělský půdní fond tvoří přibližně 70 % území AOV24. Dokumentace připouští zábor půd I. třídy ochrany v rozsahu 0,08 ha a II. třídy ochrany v rozsahu 0,59 ha, přesto vliv označuje pouze za „mírně negativní". Návrh bagatelizuje rozsah výstavby VTE a její dopady, neřeší nebezpečí eroze půd, a nedostatečně hodnotí možnost poškození meliorací včetně nezjištění jejich rozsahu. Návrh je v rozporu se zákonem č. 334/1992 Sb., o ochraně zemědělského půdního fondu, který stanoví zvýšenou ochranu nejbonitnějších půd. Návrh řešení: Požaduji vypuštění akcelerační oblasti AOV24 – Lodhéřov a souvisejícího územního opatření z návrhu Změny č. 2 Územního rozvojového plánu ČR. 3. Rozpor s ochranou lesa (PUPFL) Pozemky určené k plnění funkcí lesa (PUPFL) tvoří přibližně 30 % území AOV24, tedy téměř třetinu celé oblasti. Dokumentace značně podceňuje a nehodnotí rozsah zásahů spojených s výstavbou VTE a to přístupových komunikací, manipulačních ploch a nutnou související likvidací a fragmentaci lesních porostů a jejich vliv na migrační prostupnost živočichů.. Návrh je v rozporu se zákonem č. 289/1995 Sb., lesní zákon, a neprokazuje existenci převažujícího veřejného zájmu. Návrh řešení: Požaduji vypuštění akcelerační oblasti AOV24 – Lodhéřov a souvisejícího územního opatření z návrhu Změny č. 2 Územního rozvojového plánu ČR. 4. Nedostatečná ochrana přírody a biodiverzity SEA sama uvádí výskyt citlivých druhů ptáků a netopýrů, například čápa černého, motáka pochopa, motáka pilicha, krkavce velkého nebo netopýra rezavého. Nebyly však dostatečně vyhodnoceny migrační trasy ani možné dopady na CHKO Třeboňsko. Chybí potvrzený výskyt orla mořského a čápa černého. V oblasti nebyl vyhotoven ornitologický výzkum. Posouzení pro SEA trvalo jen 5 měsíců a není proto dostatečné. SEA a ÚO stanoví zcela nedostatečná opatření na ochranu netopýrů a ptáků. Postup je v rozporu se zákonem č. 114/1992 Sb., o ochraně přírody a krajiny. Návrh řešení: Požaduji vyhotovení celoročního ornitologického a chiropterologického průzkumu, včetně vyhodnocení migračních tras ptáků a netopýrů, kumulativních vlivů a dopadů na CHKO Třeboňsko. Současně požaduji doplnění biologických průzkumů o výskyt zvláště chráněných druhů, zejména orla mořského a čápa černého, a následné nové vyhodnocení vlivů v rámci SEA. Pro případ, že uvedené nedostatky nebudou řádně odstraněny, požaduji vypuštění akcelerační oblasti AOV24 – Lodhéřov a souvisejícího územního opatření z návrhu Změny č. 2 Územního rozvojového plánu ČR. 5. Nedostatečné posouzení vlivů na veřejné zdraví Dokumentace neobsahuje konkrétní akustickou studii ani posouzení infrazvuku, amplitudové modulace, vibrací a stroboskopického efektu a současně nehodnotí celkové zatížení území z hlediska souběhu těchto vlivů. Současně sama připouští riziko obtěžování v okrajové zástavbě Lodhéřova v noční době. Vzhledem k reliéfu kotliny, ve které Lodhéřov leží, existuje riziko odrazů a zesílení akustického tlaku. Návrh je v rozporu se zákonem č. 258/2000 Sb., o ochraně veřejného zdraví, a s nařízením vlády č. 272/2011 Sb. Návrh řešení: Požaduji zpracování detailní akustické studie a plného hodnocení zdravotních rizik (HRA), které posoudí hluk, infrazvuk, amplitudovou modulaci, stroboskopický efekt a kumulativní vlivy větrných elektráren na obyvatele Lodhéřova a okolních sídel, a to včetně noční doby. Současně požaduji vyhodnocení vlivu reliéfu kotliny na šíření hluku, vznik odrazů a možné zesilování akustického tlaku v zastavěném území. Dále požaduji stanovení minimální odstupové vzdálenosti větrných elektráren od obytné a rekreační zástavby v rozsahu nejméně v rozsahu nejméně šestinásobku celkové výšky větrné elektrárny (6× výška VTE), nejméně však vždy 1km. Pro případ, že uvedené vlivy nebudou spolehlivě vyloučeny, požaduji vypuštění akcelerační oblasti AOV24 – Lodhéřov a souvisejícího územního opatření z návrhu Změny č. 2 Územního rozvojového plánu ČR. 6. Rizika pro bezpečnost, letectví a IZS V území se nachází jev ÚAP 119 – Zájmové území Ministerstva obrany, který podmiňuje umisťování vysokých staveb dalším posouzením. Do území zasahuje Grid ATZ a ochranné pásmo letiště LKJH Jindřichův Hradec. Dokumentace současně nehodnotí dopady souvislého pásu VTE na zásahy vrtulníků integrovaného záchranného systému v lesním území. Postup je v rozporu se zákonem č. 49/1997 Sb., o civilním letectví, a se zákonem č. 239/2000 Sb., o integrovaném záchranném systému. Návrh řešení: Požaduji doplnění odborného posouzení vlivů akcelerační oblasti AOV24 – Lodhéřov na bezpečnost leteckého provozu, obranu státu a fungování integrovaného záchranného systému, zejména s ohledem na jev ÚAP 119 – Zájmové území Ministerstva obrany, Grid ATZ a ochranné pásmo letiště LKJH Jindřichův Hradec. Současně požaduji vyhodnocení dopadů souvislého pásu větrných elektráren na zásahy vrtulníků IZS, letecké hašení lesních požárů, zdravotnické záchranné služby a policejních vrtulníků, včetně posouzení bezpečnosti letových koridorů a omezení manévrovacích možností v lesním území. Dále požaduji stanoviska Ministerstva obrany, Úřadu pro civilní letectví, Řízení letového provozu ČR a složek IZS k umístění větrných elektráren v daném území. Pro případ, že uvedené bezpečnostní a letecké vlivy nebudou spolehlivě vyloučeny, požaduji vypuštění akcelerační oblasti AOV24 – Lodhéřov a souvisejícího územního opatření z návrhu Změny č. 2 Územního rozvojového plánu ČR. 7. Nepřiměřené zásahy do krajinného rázu	žádoucí akcelerační oblasti pro VTE umisťovat v těsné blízkosti obydleného území, což značně limituje využití brownfieldů a dalších zastavěných ploch. Předpokládaný výkon záměrů umístitelných v akcelerační oblasti byl v souladu s § 7 odst. 3 ZOZE stanoven odborným odhadem. Přesný výkon, počet, umístění a výšku věží VTE nelze určit bez znalosti konkrétního záměru. Vymezením akcelerační oblasti není povolen konkrétní záměr. Smyslem vymezení akcelerační oblasti a stanovení podmínek v územním opatření není nahradit úvahu stavebníka o tom, v jaké přesné poloze či kapacitě chce v AO svůj záměr zrealizovat. Návrh obsahuje celou řadu podmínek a zmírňujících opatření pro každou AOV k předejití možným střetům budoucích záměrů s jinými veřejnými zájmy a v souladu se ZOZE řeší prostřednictvím územního opatření požadavky na budoucí záměry v mnohem větší podrobnosti, než kdyby došlo jen k vymezení plochy či koridoru pro OZE v ÚRP. Kumulativní posouzení vlivů na životní prostředí a veřejné zdraví bylo v rámci SEA provedeno pro každou AO (viz karty AO v příloze č. 2 SEA) i pro Změnu č. 2 ÚRP jako celek. Kumulativní vlivy na krajinný ráz je možno stanovit tam, kde existují prostorově a výškově obdobné stavby a záměry, jinak postrádá hodnocení kumulace smysl. Problematika ochrany ptáků byla řešena během vymezování akceleračních oblastí takto: 1) Podle § 4 zákona č. 249/2025 Sb. (ZOZE) nelze akcelerační oblast vymezit na území evropsky významné lokality a ptačí oblasti. 2) V rámci zpracování návrhu Změny č. 2 ÚRP byly využity mapy citlivosti ptáků vůči výstavbě VTE zpracované podle metodiky BirdLife International Českou společností ornitologickou (https://www.birdlife.cz/mapa-citlivosti-ptaku-vuci-vystavbe-vetrnych-elektraren-v-cesku-novy-nastroj-pro-udrzitelne-planovani/). Na základě map citlivosti nebyla do akceleračních oblastí zařazena území s extrémním a vysokým rizikem střetů ptáků s VTE. 3) Dále bylo pro jednotlivé akcelerační oblasti zpracováno biologické posouzení podle § 11 odst. 3, resp. 4 ZOZE. Výsledky posouzení byly respektovány při vymezení akceleračních oblastí a na jejich základě byly stanoveny podmínky a zmírňující opatření implementovaná do územních opatření. Jedná se o podmínky pro ochranu významných biotopů, eliminaci negativních vlivů během hnízdního období, monitoring mortality ptáků, využití detekčních systémů, selektivních odstávek a dalších technických opatření ke snižování kolizního rizika ptáků a VTE. 4) Následně proběhlo vyhodnocení vlivu návrhu Změny č. 2 ÚRP na udržitelný rozvoj území, jehož součástí je vyhodnocení vlivu na životní prostředí (SEA) a vyhodnocení vlivů na lokality

Poř. č.	Připomínkové místo	Číslo jednací	Článek	AO	Připomínka	Vyhodnocení
					Dokumentace sama připouští, že VTE budou novými výškovými dominantami viditelnými na velké vzdálenosti. Dotčeno může být působení kulturně-historických dominant, zejména zámku Červená Lhota a městské památkové rezervace Jindřichův Hradec, včetně významných pohledových vazeb. Chybí vizualizace dálkových pohledů a konkrétní hodnocení dopadů na kulturní a duchovní hodnoty území. Návrh je v rozporu s § 12 zákona č. 114/1992 Sb., o ochraně přírody a krajiny. Návrh řešení: Požaduji doplnění podrobného hodnocení krajinného rázu, vizualizace dálkových pohledů a vizuálních dopadů větrných elektráren na kulturně-historické dominanty území, zejména zámek Červená Lhota, městskou památkovou rezervaci Jindřichův Hradec a související pohledové osy a krajinné horizonty. Současně požaduji zpracování vizualizací z významných vyhlídkových míst, památkově chráněných území a dálkových pohledů, včetně vyhodnocení kumulativních vizuálních dopadů s dalšími záměry větrných elektráren v širším území. Dále požaduji posouzení souladu návrhu s ochranou kulturní krajiny a charakteru historického krajinného rázu podle § 12 zákona č. 114/1992 Sb., o ochraně přírody a krajiny. Pro případ, že významné negativní dopady na krajinný ráz a kulturně-historické hodnoty území nebudou spolehlivě vyloučeny, požaduji vypuštění akcelerační oblasti AOV24 – Lodhéřov a souvisejícího územního opatření z návrhu Změny č. 2 Územního rozvojového plánu ČR. 8. Podlimitní AOV Akcelerační oblast AOV24 Lodhéřov vykazuje dle podkladů předpokládaný instalovaný výkon pouze cca 42 MW, čímž nesplňuje limit „nad 50 MW“ stanovený v odůvodnění Změny č. 2 ÚRP pro vymezování akceleračních oblastí celostátního významu. Vymezení AOV24 je proto v rozporu s vlastním odůvodněním pořizovatele a postrádá zákonnou i věcnou konzistenci. Návrh řešení: Požaduji vypuštění akcelerační oblasti AOV24 – Lodhéřov a souvisejícího územního opatření z návrhu Změny č. 2 Územního rozvojového plánu ČR. 9. Nesouhlas obce a veřejnosti Dotčená obec přijala nesouhlasné usnesení s vymezením akcelerační oblasti. Současně byla podána petice proti AOV24 s podpisy většiny místních občanů. Návrh je tak v rozporu s principem samosprávy a požadavky Aarhuské úmluvy. Návrh řešení: Požaduji vypuštění akcelerační oblasti AOV24 – Lodhéřov a souvisejícího územního opatření z návrhu Změny č. 2 Územního rozvojového plánu ČR.	soustavy Natura 2000. Nebyly identifikovány významné negativní vlivy na populace ptáků, které by bránily vymezení akcelerační oblasti. 5) Na základě stanovisek dotčených orgánů a připomínek veřejnosti byla do územního opatření doplněna podmínka vymezující biologický dozor ve fázi přípravy a realizace VTE, jehož účelem bude eliminovat nebo významně snížit negativní vlivy na zvláště chráněné druhy ptáků. Pro vymezení akceleračních oblastí byla využita vrstva území významných pro netopýry dle podkladů ČESON i výskyt netopýrů hodnocený v rámci biologického posouzení a vyhodnocení SEA. Ochrana netopýrů je dále zajištěna souborem preventivních a provozních opatření, zejména povinností sezónních odstávek v období zvýšeného rizika mortality, využíváním technických prostředků ke snižování kolizního rizika a následným monitoringem letové aktivity netopýrů. Výskyt přírodních biotopů byl ověřen během provedeného biologického posouzení. Zdrojem informací byla kromě terénního průzkumu zejména průběžně aktualizovaná vrstva mapování biotopů spravovaná Agenturou ochrany přírody a krajiny ČR, která spojitě pokrývá celé území České republiky. Na základě zjištěných skutečností byly následně autorizovanou osobou podle § 45j zákona č. 114/1992 Sb., o ochraně přírody a krajiny, v rámci územního opatření pro danou akcelerační oblast stanoveny podmínky na eliminaci či kompenzaci případných negativních vlivů záměrů OZE. Plošně rozsáhlejší výskyty kvalitních přírodních biotopů nebyly do vymezení akceleračních oblastí zahrnovány. Vliv umístění akceleračních oblastí na prostupnost krajiny a migraci velkých savců byl posuzován v rámci vyhodnocení vlivů návrhu Změny č. 2 ÚRP na udržitelný rozvoj území, jehož součástí je i vyhodnocení vlivů na životní prostředí (SEA) a vyhodnocení vlivů na lokality soustavy Natura 2000. Provedená hodnocení konstatovala, že vliv vymezených akceleračních oblastí (AO) na migraci zvláště chráněných druhů savců není významně negativní, nedojde k významnému bariérovému efektu. Pro ochranu zvláště chráněných druhů velkých savců (rys, vlk, medvěd a los) vymezila Agentura ochrany přírody a krajiny ČR propojenou soustavu ploch a koridorů – tzv. biotop vybraných zvláště chráněných druhů velkých savců, který je součástí územně analytických podkladů (ÚAP). Tyto podklady byly při navrhování AO respektovány, tzv. jádrová území byla z návrhu AO zcela vyloučena a pro koridory je v rámci územních opatření stanovena podmínka zaručující zachování prostupnosti. Několik akceleračních oblastí bylo v rámci úpravy návrhu po společném jednání a veřejném projednání vypuštěno z důvodu minimalizace průniku akceleračních oblastí a migračních koridorů.

Poř. č.	Připomínkové místo	Číslo jednací	Článek	AO	Připomínka	Vyhodnocení
					PŘIPOMÍNKY K AKCELERAČNÍ OBLASTI AOV47 – BUKOVEC 10. Nesprávně zjištěný skutkový stav – ochranná pásma vodních zdrojů, rozpor s ochranou vod Dokumentace SEA nesprávně uvádí, že se v území nenacházejí ochranná pásma vodních zdrojů, přestože v území existují ochranná pásma evidenčního čísla 00299703 – Drunče, Březina (vrt S01) a 00323810 – Hojovice (studna S). Současně nejsou zohledněny další využívané zdroje pitné vody v Psárově a Bořetíně (zejména stávající obecní vrt o hloubce 50m a vodojem, oboje ve vzdálenosti do 300m od hranice AOV47, dtto plánovaný obecní vrt a přívod k vodojemu) ani závislost obyvatel na individuálních studních. Dále návrh ignoruje toky, povrchové vody a prameniště v AOV. Nejsou dostatečně stanoveny limity zakládání VTE. Je ignorován vliv výstavby a trvání základů VTE na podzemní vody a místní hornínové prostředí. Není zjištěn rozsah poddolovaných oblastí. Návrh je v rozporu s § 3 zákona č. 500/2004 Sb., správní řád, a se zákonem č. 254/2001 Sb., vodní zákon. Návrh řešení: Požaduji vypuštění akcelerační oblasti AOV47 – Bukovec a souvisejícího územního opatření z návrhu Změny č. 2 Územního rozvojového plánu ČR. 11. Rozpor s ochranou zemědělského půdního fondu (ZPF) Zemědělský půdní fond tvoří přibližně 48,32 % území AOV47. Dokumentace připouští zábor půd I. třídy ochrany v rozsahu 2,31 ha a II. třídy ochrany v rozsahu 0,10 ha, přesto vliv označuje pouze za „mírně negativní“. Návrh bagatelizuje rozsah výstavby VTE a její dopady, neřeší nebezpečí eroze půd, a nedostatečně hodnotí možnost poškození meliorací včetně nezjištění jejich rozsahu. Návrh je v rozporu se zákonem č. 334/1992 Sb., o ochraně zemědělského půdního fondu, který stanoví zvýšenou ochranu nejbonitnějších půd. Návrh řešení: Požaduji vypuštění akcelerační oblasti AOV47 – Bukovec a souvisejícího územního opatření z návrhu Změny č. 2 Územního rozvojového plánu ČR. 12. Rozpor s ochranou lesa (PUPFL) Pozemky určené k plnění funkcí lesa (PUPFL) tvoří přibližně 51,58 % území AOV47, tedy více než polovinu celé oblasti. Dokumentace značně podceňuje, resp. ignoruje a nehodnotí rozsah zásahů spojených s výstavbou VTE a to přístupových komunikací, manipulačních ploch a související nutnou likvidaci a fragmentaci lesních porostů a jejich vliv na migrační prostupnost živočichů. Návrh je v rozporu se zákonem č. 289/1995 Sb., lesní zákon, a neprokazuje existenci převažujícího veřejného zájmu. Návrh řešení: Požaduji vypuštění akcelerační oblasti AOV47 – Bukovec a souvisejícího územního opatření z návrhu Změny č. 2 Územního rozvojového plánu ČR. 13. Nedostatečná ochrana přírody a biodiverzity V blízkém okolí AOV 47 se nachází řada chráněných oblastí, dokumentace nezmiňuje PP Huťský potok (vzdálenost cca 2.000 m, ochranné pásmo 330 ha), dále cenných mokřadů a prameniště, dále významný biotop u rybníka Táta poblíž hranice AOV. SEA sama uvádí výskyt citlivých druhů ptáků a netopýrů, například motáka pilicha, datla černého nebo netopýra rezavého, a dalších druhů netopýrů, neuvádí však, že tyto výskyty jsou významné v samotné AOV, nejen v jejím blízkém okolí. Nálezy netopýrů dle ČESON jsou dle jeho evidence přímo v AOV47 (Bořetín) a dále v blízkém okolí (Předboř, Choustník, Dobešov u Černovic, Lidmaň, Těmice). Nebyly dostatečně vyhodnoceny migrační trasy ani možné dopady na EVL Chýnovské jeskyně (CZ0314634) v rámci soustavy Natura 2000. Středem celého území prochází migrační koridory zvláště chráněných druhů velkých savců a lokální biokoridory a biocentra, viz územní plány všech obcí v AOV. Dokumentace zcela podceňuje dopady výstavby na tuto skutečnost. SEA a UO stanoví zcela nedostatečná opatření na ochranu netopýrů a ptáků. Výstavba 33 VTE povede k naprosté devastaci celého území ohledně dopravy obrovských dílů stavby, betonu, vybudování dostatečných přístupových komunikací na zalesněný střed celé AOV 47. Chybí potvrzený výskyt orla mořského, sokola stěhovavého, luňáka červeného, ledňáčka říčního, čápa černého. V oblasti nebyl vyhotoven ornitologický výzkum. Zásadním způsobem budou narušeny migrační koridory velkých savců a lokální biokoridory a biocentra. Vyskytují se chráněné druhy vachta trojlistá, prstnatec májový, skokan skřehotavý, kuňka obecná. Není dostatečná ochrana mokřadů (v UO bez ochranného pásma). V SEA je nedostatečně zjištěn rozsah mimolesní zeleně a je stanovena jeho nedostatečná ochrana. Provedeno vadné vyhodnocení vlivu na klima ze strany výstavby a provozu VTE. Posouzení pro SEA trvalo jen 5 měsíců a není proto dostatečné. Postup je v rozporu se zákonem č. 114/1992 Sb., o ochraně přírody a krajiny, a s mezinárodní dohodou EUROBATS. Návrh řešení: Požaduji vyhotovení celoročního ornitologického a chiropterologického průzkumu v rozsahu odpovídajícím metodikám Agentury ochrany přírody a krajiny ČR a doporučením dohody EUROBATS, a to minimálně po dobu jednoho celého biologického cyklu. Současně požaduji doplnění biologického hodnocení o výskyt a migrační trasy zvláště chráněných druhů, zejména orla mořského a čápa černého, včetně vyhodnocení hnízdních, potravních a migračních vazeb v širším území. Dále požaduji úplné posouzení vlivů na EVL Chýnovské jeskyně (CZ0314634) a soustavu Natura 2000, včetně kumulativních vlivů více akceleračních oblastí a vyhodnocení rizik mortality ptáků a netopýrů. Pro případ, že uvedené vlivy na biodiverzitu a zvláště chráněné druhy nebudou spolehlivě vyloučeny, požaduji vypuštění akcelerační oblasti AOV47 – Bukovec a souvisejícího územního opatření z návrhu Změny č. 2 Územního rozvojového plánu ČR. 14. Nedostatečné posouzení vlivů na veřejné zdraví Dokumentace neobsahuje konkrétní akustickou studii ani posouzení vibrací, infrazvuku, amplitudové modulace a stroboskopického efektu, v tomto směru je zcela bez odůvodnění a současně nehodnotí celkové zatížení území z hlediska souběhu těchto vlivů. Dokumentace uvádí, že se předpokládá ve vzdálenosti 500m hluková hladina 37dB na 1 VTE, přičemž toto tvrzení není podloženo žádnou studií (takto vysoké a rozměrné VTE se v ČR ani nenacházejí) ani bližším zdůvodněním a nebere vůbec v úvahu kumulaci více zdrojů hluku – více VTE a ani sílu větru a specifický způsob měření u VTE. Současně sama připouští, že některé obytné objekty se nacházejí ve vzdálenostech kratších než 500 m od hranice AOV47. Řada obytných objektů se způsobem využití rodinný dům je blíže než 500 m k hranici AOV 47, jde konkrétně o tyto obytné objekty v: k.ú. Bořetín č.p.: k.ú. Dobešov (Cihelny) č.p.: k.ú. Vlkosovice č.p.: k.ú. Drunče 2, k.ú. Březina u JH č.p.: k.ú. Tříklasovice č.p. k.ú. Psárov č.p.: k.ú. Hojovice č.p.:	Výskyt obojživelníků, plazů, hmyzu a dalších skupin bezobratlých byl posuzován v rámci biologického posouzení. Při vymezování akceleračních oblastí byly zohledněny významné biotopy, mokřady, vodní prvky, přírodní biotopy i další ekologicky cenné lokality. Územní opatření současně stanovují podmínky na ochranu přírodních biotopů a dalších přírodních hodnot území, které budou sloužit také pro ochranu obojživelníků, plazů a hmyzu a dalších skupin bezobratlých. V případě výskytu obojživelníků byla stanovena podmínka zajištění staveniště proti úhynu a zraňování obojživelníků. Na základě stanovisek dotčených orgánů a připomínek veřejnosti byla do územních opatření pro VTE doplněna podmínka vymezující biologický dozor ve fázi přípravy a realizace VTE, jehož účelem bude eliminovat nebo významně snížit negativní vlivy na zvláště chráněné druhy. Akcelerační oblasti jsou vymezeny mimo nadregionální a regionální biocentra ÚSES. Prvkům lokálního ÚSES a všem biokoridorům nebylo možné se při vymezování akceleračních oblastí zcela vyhnout, proto je ve všech souvisejících územních opatřeních stanovena podmínka, která vylučuje zásah do ploch a koridorů lokálního ÚSES, nadregionálních a regionálních biokoridorů, vyjma nezbytného křížení liniové dopravní a technické infrastruktury s biokoridory. Vymezení akcelerační oblasti samo o sobě nepředstavuje povolení ke kácení ani zásah do lesních porostů. Konkrétní rozsah případného odlesnění bude znám až v navazujících řízeních podle umístění jednotlivých záměrů a související infrastruktury. Zásahy do lesních porostů budou podléhat povolovacím procesům podle lesního zákona a zákona o ochraně přírody a krajiny. Současně jsou v územních opatřeních stanoveny podmínky na ochranu přírodních biotopů a zvláště chráněných druhů, které mají minimalizovat případné negativní dopady na biodiverzitu lesních ekosystémů. Vymezování AO pro VTE na I. a II. třídě ochrany ZPF právní předpisy umožňují a v řadě případů se mu nebylo možné vyhnout s ohledem na velkou rozlohu AO pro VTE celostátního významu a mozaikovité prolínání půd I. a II. třídy ochrany ZPF napříč územím. Samotné VTE a doprovodné stavby (např. příjezdová cesta) zaberou jen zlomek území akcelerační oblasti, zábor zemědělské půdy lze odůvodnit veřejným zájmem na výstavbě záměrů pro využití OZE. V návrhu Změny č. 2 ÚRP pro veřejné projednání byl vyhodnocen potenciální celkový zábor na I. a II. třídě ochrany ZPF v rozsahu 95,3 ha, což představuje 0,2 % z navrhované rozlohy AO. Územní opatření stanoví podmínky, které vyžadují zachování funkčnosti stávajících meliorací, zakazují poškozování protierozních opatření a vylučují vznik pozemků bez přístupu či neobhospodařovatelných ploch; všechna tato opatření zajišťují ochranu zemědělského hospodaření v akceleračních oblastech. Na základě vypořádání stanovisek a připomínek

Poř. č.	Připomínkové místo	Číslo jednací	Článek	AO	Připomínka	Vyhodnocení
					63, 46, k.ú. Chválkov u KnL. č.p. 94, 14, Rutov č.p.: 62, 68, 60. Návrh je v rozporu se zákonem č. 258/2000 Sb., o ochraně veřejného zdraví, a s nařízením vlády č. 272/2011 Sb. Sama vzdálenost 500m je z hlediska ochrany veřejného zdraví naprosto nedostatečná. Samotná výstavba dále velmi výrazným způsobem zatíží hlukem, prašností, blokováním dopravy celé území, jedná se o tisíce m3 betonu apod. Návrh řešení: Požaduj zpracování detailní akustické studie a plného hodnocení zdravotních rizik (HRA), které posoudí hluk, infrazvuk, amplitudovou modulaci, stroboskopický efekt a kumulativní vlivy větrných elektráren na obyvatele, a to včetně noční doby. Současně požaduji vyhodnocení vlivu reliéfu kotliny na šíření hluku, vznik odrazů a možné zesilování akustického tlaku v zastavěném území. Dále požaduji stanovení minimální odstupové vzdálenosti větrných elektráren od obytné a rekreační zástavby v rozsahu nejméně šestinásobku celkové výšky větrné elektrárny (6× výška VTE), nejméně však vždy 1km. Pro případ, že uvedené vlivy nebudou spolehlivě vyloučeny, požaduji vypuštění akcelerační oblasti AOV47 – Bukovec a souvisejícího územního opatření z návrhu Změny č. 2 Územního rozvojového plánu ČR. 15. Nepřiměřené zásahy do krajinného rázu Dokumentace sama připouští, že VTE budou novými výškovými dominantami viditelnými na velké vzdálenosti a připouští negativní vliv na krajinný ráz, byť naprosto neadekvátně vyhodnocený. Sama připouští, že dotčeno může být působení kulturně-historických dominant, zejména hradu Choustník, hradu Kámen a zámku Červená Lhota, významné kostely, památník v Mnichu, sakrální stavby a výletní místa, včetně významných pohledových vazeb, mnohé z nich jsou navíc do 1000m vzdáleny od hranice AOV47 a to zejména archeologické a kulturní památky v Mnichu, Hojovicích, Bořetíně (Mostkova kaplička na hranicích AOV47) a Drunči (např. slovanské pohřebiště na hranicích AOV47). Navrhovaná opatření v dokumentaci na zmírnění negativního vlivu jsou zcela nesmyslná a nedostatečná (zachování údajných pohledových os, barva doprovodných staveb VTE, „hnízda“ VTE) a odporují i ostatním částem dokumentace (odstupové vzdálenosti mezi VTE, přípustná hustota VTE v AOV). Např. hrad Choustník a stejnojmenný kopec je viditelný prakticky odevšad. Žádné pohledové osy ani zbarvení věží zničení krajinného rázu neodvrátí. Plánované stavby VTE jsou při svém plánovaném množství (cca 88 věží ve všech 4 AOV47-50) a při limitní výšce 250m tak gigantické (chladicí věže JETE mají 155 m), že při běžném převýšení zdejších kopců nad zdejší mírně zvlněnou krajinu cca 100-150m ji naprosto pohledově ovládnou, obzvlášť budou-li stát na nejvyšších bodech plánovaných AOV (což je pro investory žádoucí). Dokumentace nehodnotí kumulovaný vliv všech 4 AOV47-50, chybí vizualizace dálkových pohledů a konkrétní hodnocení dopadů na kulturní a duchovní hodnoty území. Omezení výšky VTE na 250m a prezentace tohoto omezení jako zmírňujícího opatření dle SEA a UO, přičemž právě tato výška je základní příčinou zničení místního krajinného rázu, je absurdní. Návrh je v naprostém rozporu s § 12 zákona č. 114/1992 Sb., o ochraně přírody a krajiny a dopad na krajinný ráz je silně negativní. Návrh řešení: Navrhuji doplnění podrobného hodnocení krajinného rázu, vizualizace dálkových pohledů a kumulativních vizuálních dopadů větrných elektráren v širším území, a to zejména ve vztahu k hradu Choustník, hradu Kámen, zámku Červená Lhota a dalším kulturně-historickým dominantám. Dále navrhuji zpracování realistických vizualizací z významných vyhlídkových míst, obcí, kulturních památek a krajinných horizontů, včetně posouzení souběhu akceleračních oblastí AOV47–AOV50. Současně navrhuji vyhodnocení vlivů na charakter historické kulturní krajiny, dálkové pohledové osy a krajinné dominanty podle § 12 zákona č. 114/1992 Sb., o ochraně přírody a krajiny. Pro případ, že významné negativní dopady na krajinný ráz a kulturně-historické hodnoty území nebudou spolehlivě vyloučeny, navrhuji vypuštění akcelerační oblasti AOV47 – Bukovec a souvisejícího územního opatření z návrhu Změny č. 2 Územního rozvojového plánu ČR.	byla stanovena podmínka v územních opatřeních na maximální celkovou plochu pro odnětí ZPF v AO pro záměry OZE. V rámci souvisejících územních opatření jsou stanoveny podmínky, které zajišťují ochranu protierozních opatření, funkčních meliaračních zařízení, vodních toků a ploch a rovněž omezující možné terénní úpravy. V lokalitách, které indikovala biologická posouzení, je navíc v souvisejících územních opatřeních stanovena podmínka, která ukládá přednostní využívání propustných materiálů schopných vsakování pro všechny obslužné komunikace a v případech, kdy je nezbytné použití nepropustných povrchů, musí být tyto plochy povinně doplněny funkčním systémem vsakování nebo retence srážkových vod. Vzdálenost záměrů OZE od vodních ploch a toků, mokřadů apod. byla ošetřena podmínkou v územních opatřeních (v závislosti na výskytu takových území v akcelerační oblasti). Právo na ochranu zdraví je dáno platnou legislativou ČR a EU. Ustanovení obecně závazných právních předpisů týkajících se hlukové zátěže nejsou vymezením akceleračních oblastí dotčena, konkrétní záměry pro využití OZE budou muset splnit příslušné hlukové limity. Záměry OZE v akcelerační oblasti musí též splnit požadavky na výstavbu podle stavebního zákona a vyhlášky č. 146/2024 Sb. Dodržení požadavků na výstavbu bude předmětem řízení o povolení záměru. Do ÚO u všech AO pro VTE je zapracována podmínka zpracování hlukové studie a minimalizace shadow flicker efektu (míhání stínů). Záměry pro využití OZE budou muset splnit všechny legislativou požadované hygienické limity (např. hlukové). Požadavky na minimální vzdálenost VTE nebo akceleračních oblastí od obytné zástavby nejsou v českém právu ani v právu EU stanoveny. V rámci návrhu Změny č. 2 ÚRP byly AO pro VTE vymezovány v odstupové vzdálenosti minimálně 500 metrů od obytné zástavby sídel. Tato hodnota byla určena odborným odhadem jako vzdálenost, pod níž významně klesá pravděpodobnost, že by konkrétní záměry VTE splnily hlukové limity vůči obytné zástavbě. Konkrétní záměry pro využití OZE musí následně v navazujícím řízení splnit veškeré zákonné hygienické a hlukové limity. Vymezení akcelerační oblasti ve vzdálenosti 500 m od obytné zástavby tedy neznamená, že právě ve vzdálenosti 500 m od obytné zástavby budou poté VTE umisťovány. Jak již bylo konstatováno výše, kumulativní posouzení vlivů na životní prostředí a veřejné zdraví bylo v rámci SEA provedeno pro každou AO (viz karty AO v příloze č. 2 SEA) i pro Změnu č. 2 ÚRP jako celek. Při vymezování akceleračních oblastí bylo postupováno v souladu s právními předpisy ČR a EU a mezinárodními smlouvami. Územní opatření obsahují konkrétní podmínky

Poř. č.	Připomínkové místo	Číslo jednací	Článek	AO	Připomínka	Vyhodnocení
					PŘIPOMÍNKY K AKCELERAČNÍ OBLASTI AOV48 – CHRBONÍN 16. Nesprávný skutkový stav – vodní zdroje a hydrogeologické poměry Dokumentace SEA nesprávně uvádí, že se v území nenacházejí ochranná pásma vodních zdrojů, přestože v území existují ochranná pásma evidenčních čísel 00306203 – Chrbonín studny 1, 2, 00222503 – Terezín studny S1, S2, S3 a 00444603 – Radenín studny S1, S2, S3. Současně však vůbec nezohledňuje obecní a individuální studny v lokalitách Vlčeves a Lišky, které slouží k zásobování obyvatel pitnou vodou. Dále návrh ignoruje toky, povrchové vody a prameniště v AOV. Nejsou dostatečně stanoveny limity zakládání VTE. Je ignorován vliv výstavby a trvání základů VTE na podzemní vody a místní horninové prostředí. Návrh je v rozporu s § 3 zákona č. 500/2004 Sb., správní řád, a se zákonem č. 254/2001 Sb., vodní zákon. Návrh řešení: Požaduji vypuštění akcelerační oblasti AOV48 – Chrbonín a souvisejícího územního opatření z návrhu Změny č. 2 Územního rozvojového plánu ČR. 17. Rozpor s ochranou zemědělského půdního fondu (ZPF) Zemědělský půdní fond tvoří přibližně 52 % území AOV48. Dokumentace připouští zábor půd I. třídy ochrany v rozsahu 0,81 ha a II. třídy ochrany v rozsahu 0,11 ha, přesto vliv označuje pouze za „mírně negativní“. Návrh bagatelizuje rozsah výstavby VTE a její dopady, neřeší nebezpečí eroze půd, a nedostatečně hodnotí možnost poškození meliorací včetně nezjištění jejich rozsahu. Návrh je v rozporu se zákonem č. 334/1992 Sb., o ochraně zemědělského půdního fondu, který stanoví zvýšenou ochranu nejbonitnějších půd. Návrh řešení: Požaduji vypuštění akcelerační oblasti AOV48 – Chrbonín a souvisejícího územního opatření z návrhu Změny č. 2 Územního rozvojového plánu ČR. 18. Rozpor s ochranou lesa (PUPFL) Pozemky určené k plnění funkcí lesa (PUPFL) tvoří přibližně 48 % území AOV48. Dokumentace značně podceňuje, resp. ignoruje a nehodnotí rozsah zásahů spojených s výstavbou VTE a to přístupových komunikací, manipulačních ploch a související nutnou likvidaci a fragmentaci lesních porostů a jejich vliv na migrační prostupnost živočichů. Návrh je v rozporu se zákonem č. 289/1995 Sb., lesní zákon, a neprokazuje existenci převažujícího veřejného zájmu. Návrh řešení: Požaduji vypuštění akcelerační oblasti AOV48 – Chrbonín a souvisejícího územního opatření z návrhu Změny č. 2 Územního rozvojového plánu ČR. 19. Nedostatečná ochrana přírody a biodiverzity SEA sama uvádí výskyt citlivých druhů ptáků, například luňáka červeného, káně lesní, sluka lesní, křepelka polní, hýl rudý. Biologické hodnocení neobsahuje vliv na hnízdiště orla mořského ve Mlýnech. A dále dokumentace uvádí výskyt netopýrů, např. netopýr rezavý, stromový, parkový a nejmenší. Nebyly však dostatečně vyhodnoceny migrační trasy a vazby na významné zimoviště EVL Chýnovská jeskyně (CZ0314634) v rámci Natura 2000. V blízkém okolí AOV se nachází řada chráněných oblastí, které dokumentace nezmiňuje, dále cenných mokřadů a pramenišť. Územím prochází migrační koridory zvláště chráněných druhů velkých savců a lokální biokoridory a biocentra, viz územní plán obce. Dokumentace zcela podceňuje dopady výstavby na tuto skutečnost. SEA a ÚO stanoví zcela nedostatečná opatření na ochranu netopýrů a ptáků. Výstavba všech v ÚO připuštěných VTE povede k naprosté devastaci celého území ohledně dopravy obrovských dílů stavby, betonu, vybudování dostatečných přístupových komunikací. V oblasti nebyl vyhotoven ornitologický výzkum. Zásadním způsobem budou narušeny migrační koridory velkých savců a lokální biokoridory a biocentra. Vyskytují se chráněné druhy rostlin a živočichů neuvedené v SEA. Není dostatečná ochrana mokřadů (v UO bez ochranného pásma). V SEA je nedostatečně zjištěn rozsah mimolesní zeleně a je stanovena jeho nedostatečná ochrana. Provedeno vadné vyhodnocení vlivu na klima ze strany výstavby a provozu VTE. Návrh je v rozporu se zákonem č. 114/1992 Sb., o ochraně přírody a krajiny, s § 45i téhož zákona a s dohodou EUROBATS. Návrh řešení: Požaduji vyhotovení celoročního ornitologického a chiropterologického průzkumu v rozsahu odpovídajícím metodikám Agentury ochrany přírody a krajiny ČR a doporučením dohody EUROBATS, a to minimálně po dobu jednoho celého biologického cyklu. Současně požadují doplnění biologického hodnocení o výskyt a migrační trasy zvláště chráněných druhů, zejména orla mořského a čápa černého, včetně vyhodnocení hnízdních, potravních a migračních vazeb v širším území. Dále požaduji úplné posouzení vlivů na EVL Chýnovské jeskyně (CZ0314634) a soustavu Natura 2000, včetně kumulativních vlivů více akceleračních oblastí a vyhodnocení rizik mortality ptáků a netopýrů. Pro případ, že uvedené vlivy na biodiverzitu a zvláště chráněné druhy nebudou spolehlivě vyloučeny, požaduji vypuštění akcelerační oblasti AOV48 – Chrbonín a souvisejícího územního opatření z návrhu Změny č. 2 Územního rozvojového plánu ČR. 20. Nepřiměřené zásahy do krajinného rázu Dokumentace sama připouští, že VTE budou novými dominantami viditelnými na velké vzdálenosti a mohou narušit pohledové vazby na záme Radenín, hrobku Latourů a kostel sv. Markéty, dále Sudkův Důl s tvrzí, hrad Choustník a hrad Kámen a výrazné horizonty Blaníku a Svidník Současně nejsou dostatečně vyhodnoceny dopady na poutní místo Svatá Anna, krajinné oblasti Pacovsko a Táborsko-Soběslavsko ani r pohledové horizonty Josafatského údolí. Návrh je v rozporu s § 12 zákona č. 114/1992 Sb., o ochraně přírody a krajiny. Návrh řešení: Navrhu doplnění podrobného hodnocení krajinného rázu, dálkových pohledů a kumulativních vizuálních dopadů větrných elektráren v širším územ zejména ve vztahu k zámku Radenín, hrobce Latourů, kostelu sv. Markéty, tvrzi Sudkův Důl, hradu Choustník, hradu Kámen a významný krajinným horizontům Blaníku a Svidníku. Dále navrhuji zpracování realistických vizualizací z obcí, vyhlídkových míst, kulturních památek pohledových os, včetně vyhodnocení souběhu akceleračních oblastí AOV47–AOV50 a jejich společného vlivu na charakter historické kultur krajiny. Současně navrhuji doplnění posouzení vlivů na poutní místo Svatá Anna, krajinné oblasti Pacovsko a Táborsko-Soběslavsko pohledové horizonty Josafatského údolí podle § 12 zákona č. 114/1992 Sb., o ochraně přírody a krajiny. Pro případ, že významné negativ dopady na krajinný ráz a kulturně-historické hodnoty území nebudou spolehlivě vyloučeny, navrhuji vypuštění akcelerační oblasti AOV48 Chrbonín a souvisejícího územního opatření z návrhu Změny č. 2 Územního rozvojového plánu ČR. 21. Podlimitní AOV Akcelerační oblast AOV48 Chrbonín vykazuje dle podkladů předpokládaný instalovaný výkon pouze cca 45,5 MW, čímž nesplňuje limit „na 50 MW“ stanovený v odůvodnění Změny č. 2 ÚRP pro vymezování akceleračních oblastí celostátního významu. Vymezení AOV48 je proto rozporu s vlastním odůvodněním pořizovatele a postrádá zákonnou i věcnou konzistenci. Návrh řešení: Požaduji vypuštění akcelerační oblas AOV48 – Chrbonín a souvisejícího územního opatření z návrhu Změny č. 2 Územního rozvojového plánu ČR. 22. Chráněný receptor – Dětský domov Radenín V bezprostřední blízkosti hranice akcelerační oblasti AOV48 – Chrbonín, přibližně ve vzdálenosti 500 m, se nachází Dětský domov Radenín který představuje chráněný receptor ve smyslu nařízení vlády č. 272/2011 Sb., o ochraně zdraví před nepříznivými účinky hluku a vibrací. Jedn se o zařízení určené pro děti a mladistvé, tedy zvlášť citlivou skupinu obyvatelstva, u níž je nutné posuzovat zdravotní dopady s maximální mírou opatrnosti. Dokumentace SEA neobsahuje konkrétní posouzení vlivů na tento chráněný receptor, zejména z hlediska hluku, infrazvuku vibrací, amplitudové modulace a stroboskopického efektu (flicker efektu). V navazujících řízeních EIA proto musí být zpracováno pln hodnocení zdravotních rizik (HRA – Health Risk Assessment) a detailní akustické posouzení, které prokáže, že provozem větrných elektráre nedojde k nepříznivému ovlivnění zdraví a kvality života dětí umístěných v zařízení. Návrh řešení: Požaduji vypuštění akcelerační oblas AOV48 – Chrbonín a souvisejícího územního opatření z návrhu Změny č. 2 Územního rozvojového plánu ČR.	k zajištění ochrany přírody a půdy a dalších veřejných zájmů, které byly stanoveny s ohledem na specifika konkrétní technologie, oblasti, a limity využití území, což je v souladu s požadavkem čl. 15c odst. 1 písm. b) směrnice RED III. Směrnice EIA se vztahuje na posuzování konkrétních záměrů, nikoliv na posuzování koncepcí. Záměry v akcelerační oblasti jsou v souladu s čl. 16a odst. 3 směrnice RED III a s § 28 ZOZE osvobozeny od posuzování vlivů záměru na životní prostředí (EIA); osvobození se neuplatní pouze v zákonem výslovně stanovených výjimkách, tj. při přeshraničním posuzování nebo při vysoce pravděpodobném výskytu významných nepříznivých vlivů nezjištěných při pořizování územního opatření. Právo na příznivé životní prostředí a ochranu veřejného zdraví je dáno platnou legislativou ČR a EU a je na úrovni vymezení akceleračních oblastí zajištěno postupem vymezení podle právních předpisů a stanovením odpovídajících podmínek v územním opatření; záležitosti vyplývající z návrhu konkrétního záměru budou řešeny při povolení konkrétního záměru. Zákon č. 249/2025 Sb. a stavební zákon upravují zapojení dotčených územních samosprávných celků a veřejnosti do procesu pořizování změny ÚRP a procesu pořizování územních opatření o podmínkách a zmírňujících opatřeních, včetně stanovení lhůt. Vymezení AO bylo projednáno s obcemi a veřejností v rámci veřejného projednání v souladu s § 96 stavebního zákona. Všechny obce a veřejnost měli možnost uplatnit své připomínky k návrhu Změny č. 2 ÚRP.

Příloha č. 5r – Vyhodnocení připomínek obcí a veřejnosti

Poř. č.	Připomínkové místo	Číslo jednací	Článek	AO	Připomínka	Vyhodnocení
					PŘIPOMÍNKY K AKCELERAČNÍ OBLASTI AOV49 – KŘEČ 23. Nesprávný skutkový stav – vodní zdroje a hydrogeologické poměry Dokumentace SEA nesprávně tvrdí, že se v území nenacházejí ochranná pásma vodních zdrojů, a z toho dovozuje zanedbatelné vlivy na vod Současně však vůbec nezohledňuje obecní a individuální studny v lokalitách Křeč, Kozmice – Za Petrovým, Černovice – V Padělkách, Vlčev – Lišky a Svatá Anna, které slouží k zásobování obyvatel pitnou vodou. Dále návrh ignoruje toky, povrchové vody a prameniště v AOV. Nejso dostatečně stanoveny limity zakládání VTE. Je ignorován vliv výstavby a trvání základů VTE na podzemní vody a místní horninové prostřed Návrh je v rozporu s § 3 zákona č. 500/2004 Sb., správní řád, a se zákonem č. 254/2001 Sb., vodní zákon. Návrh řešení: Požaduji vypuště akcelerační oblasti AOV49 – Křeč a souvisejícího územního opatření z návrhu Změny č. 2 Územního rozvojového plánu ČR. 24. Rozpor s ochranou zemědělského půdního fondu (ZPF) Zemědělský půdní fond tvoří přibližně 78 % území AOV49. Dokumentace připouští zábor půd I. třídy ochrany v rozsahu 2,45 ha a II. tříd ochrany v rozsahu 0,27 ha, přesto vliv označuje pouze za „mírně negativní". Návrh bagatelizuje rozsah výstavby VTE a její dopady, neře nebezpečí eroze půd, a nedostatečně hodnotí možnost poškození meliorací včetně nezjištění jejich rozsahu. Návrh je v rozporu se zákonem 334/1992 Sb., o ochraně zemědělského půdního fondu, který stanoví zvýšenou ochranu nejbonitnějších půd. Návrh řešení: Požaduji vypuště akcelerační oblasti AOV49 – Křeč a souvisejícího územního opatření z návrhu Změny č. 2 Územního rozvojového plánu ČR. 25. Rozpor s ochranou lesa (PUPFL) Pozemky určené k plnění funkcí lesa (PUPFL) tvoří přibližně 22 % území AOV49. Dokumentace značně podceňuje, resp. ignoruje a nehodno rozsah zásahů spojených s výstavbou VTE a to přístupových komunikací, manipulačních ploch a související nutnou likvidaci a fragmenta lesních porostů a jejich vliv na migrační prostupnost živočichů. Návrh je v rozporu se zákonem č. 289/1995 Sb., lesní zákon, a neprokazuj existenci převažujícího veřejného zájmu. Návrh řešení: Požaduji vypuštění akcelerační oblasti AOV49 – Křeč a souvisejícího územního opatře z návrhu Změny č. 2 Územního rozvojového plánu ČR. 26. Nedostatečná ochrana přírody a biodiverzity SEA sama uvádí výskyt citlivých druhů ptáků a netopýrů, například krkavce velkého, motáka pochopa, čápa černého či netopýra rezavého Biologické hodnocení neobsahuje vliv na hnízdiště orla mořského ve Mlýnech. Nebyly však dostatečně vyhodnoceny migrační trasy ani vazb na EVL Chýnovská jeskyně (CZ0314634) v rámci Natura 2000. V blízkém okolí AOV se nachází řada chráněných oblastí, které dokumentac nezmiňuje, dále cenných mokřadů a prameništ'. Územím prochází migrační koridory zvláště chráněných druhů velkých savců a lokál biokoridory a biocentra, viz územní plán obce. Dokumentace zcela podceňuje dopady výstavby na tuto skutečnost. SEA a UO stanoví zcel nedostatečná opatření na ochranu netopýrů a ptáků. Výstavba všech UO připouštěných VTE povede k naprosté devastaci celého území ohledn dopravy obrovských dílů stavby, betonu, vybudování dostatečných přístupových komunikací. V oblasti nebyl vyhotoven ornitologický výzkum Zásadním způsobem budou narušeny migrační koridory velkých savců a lokální biokoridory a biocentra. Vyskytují se chráněné druhy rostlin živočichů neuvedené v SEA. Není dostatečná ochrana mokřadů (v UO bez ochranného pásma). V SEA je nedostatečně zjištěn rozsah mimolesn zeleně a je stanovena jeho nedostatečná ochrana. Provedeno vadné vyhodnocení vlivu na klima ze strany výstavby a provozu VTE. Návrh je rozporu se zákonem č. 114/1992 Sb., o ochraně přírody a krajiny, s § 45i téhož zákona a s dohodou EUROBATS. Návrh řešení: Požadu vyhotovení celoročního ornitologického a chiropterologického průzkumu v rozsahu odpovídajícím metodikám Agentury ochrany přírody krajiny ČR a doporučením dohody EUROBATS, a to minimálně po dobu jednoho celého biologického cyklu. Současně požaduji doplně biologického hodnocení o výskyt a migrační trasy zvláště chráněných druhů, zejména orla mořského a čápa černého, včetně vyhodnocen hnízdních, potravních a migračních vazeb v širším území. Dále požaduji úplné posouzení vlivů na EVL Chýnovské jeskyně (CZ0314634) soustavu Natura 2000, včetně kumulativních vlivů více akceleračních oblastí a vyhodnocení rizik mortality ptáků a netopýrů. Pro případ, ž uvedené vlivy na biodiverzitu a zvláště chráněné druhy nebudou spolehlivě vyloučeny, požaduji vypuštění akcelerační oblasti AOV49 – Křeč souvisejícího územního opatření z návrhu Změny č. 2 Územního rozvojového plánu ČR. 27. Nepřiměřené zásahy do krajinného rázu Dokumentace sama připouští, že VTE budou novými dominantami viditelnými na velké vzdálenosti a mohou narušit pohledové osy na kostel sv Jakuba Většího ve Křeči, hrad Choustník či historickou krajinu Sudkova Dolu. Současně nejsou dostatečně vyhodnoceny dopady na poutní míst Svatá Anna ani na tzv. Černovické vyhlídky. Obec Křeč je obklíčena z více stran v odstupové vzdálenosti 500 m. Dokumentace nehodnot kumulovaný vliv všech 4 AOV47-50, chybí vizualizace dálkových pohledů a konkrétní hodnocení dopadů na kulturní a duchovní hodnot území. Omezení výšky VTE na 250m a prezentace tohoto omezení jako zmírňujícího opatření dle SEA a UO, přičemž právě tato výška j základní příčinou zničení místního krajinného rázu, je absurdní. Návrh je v rozporu s § 12 zákona č. 114/1992 Sb., o ochraně přírody a krajiny. Návrh řešení: Požaduji doplnění podrobného hodnocení krajinného rázu, dálkových pohledů a kumulativních vizuálních dopadů větrných elektráren v širším území, zejména ve vztahu ke kostelu sv. Jakuba Většího ve Křeči, hradu Choustník, historické krajině Sudkova Dolu, poutnímu místu Svatá Anna a tzv. Černovickým vyhlídkám. Současně požaduji zpracování realistických vizualizací z obcí, významných vyhlídkových míst, kulturních památek a krajinných horizontů, včetně vyhodnocení souběhu akceleračních oblastí AOV47–AOV50 a jejich společného vlivu na charakter historické kulturní krajiny. Dále požaduji doplnění posouzení vlivů na pohledové osy, krajinné dominanty a dálkové horizonty podle § 12 zákona č. 114/1992 Sb., o ochraně přírody a krajiny. Pro případ, že významné negativní dopady na krajinný ráz a kulturně-historické hodnoty území nebudou spolehlivě vyloučeny, požaduji vypuštění akcelerační oblasti AOV49 – Křeč a souvisejícího územního opatření z návrhu Změny č. 2 Územního rozvojového plánu ČR.	

Poř. č.	Připomínkové místo	Číslo jednací	Článek	AO	Připomínka	Vyhodnocení
					PŘIPOMÍNKY K AKCELERAČNÍ OBLASTI AOV50 – OBRATAŇ 28. Nesprávný skutkový stav – vodní zdroje a hydrogeologické poměry Dokumentace SEA nesprávně uvádí, že se v území nenacházejí ochranná pásma vodních zdrojů, přestože v území existují ochranná pásma evidenčních čísel 00200410 – Obratań podzemní zdroj a 00206610 – Obratań podzemní zdroj. Současně nejsou zohledněny studny obce Pořín v lokalitě Pinach ani závislost obyvatel okolních obcí na individuálních studních. Dále návrh ignoruje toky, povrchové vody a prameniště v AOV. Nejsou dostatečně stanoveny limity zakládání VTE. Je ignorován vliv výstavby a trvání základů VTE na podzemní vody a místní horninové prostředí. Návrh je v rozporu s § 3 zákona č. 500/2004 Sb., správní řád, a se zákonem č. 254/2001 Sb., vodní zákon. Návrh řešení: Požaduji vypuštění akcelerační oblasti AOV50 – Obratań a souvisejícího územního opatření z návrhu Změny č. 2 Územního rozvojového plánu ČR. 29. Rozpor s ochranou zemědělského půdního fondu (ZPF) Zemědělský půdní fond tvoří přibližně 63,43 % území AOV50. Dokumentace připouští zábor půd I. třídy ochrany v rozsahu 1,38 ha a II. třídy ochrany v rozsahu 0,07 ha, přesto vliv označuje pouze za „mírně negativní". Návrh bagatelizuje rozsah výstavby VTE a její dopady, neřeší nebezpečí eroze půd, a nedostatečně hodnotí možnost poškození meliorací včetně nezjištění jejich rozsahu. Návrh je v rozporu se zákonem č. 334/1992 Sb., o ochraně zemědělského půdního fondu, který stanoví zvýšenou ochranu nejbonitnějších půd. Návrh řešení: Požaduji vypuštění akcelerační oblasti AOV50 – Obratań a souvisejícího územního opatření z návrhu Změny č. 2 Územního rozvojového plánu ČR. 30. Rozpor s ochranou lesa (PUPFL) Pozemky určené k plnění funkcí lesa (PUPFL) tvoří přibližně 35,29 % území AOV50. Dokumentace značně podceňuje, resp. ignoruje a nehodnotí rozsah zásahů spojených s výstavbou VTE a to přístupových komunikací, manipulačních ploch a související nutnou likvidaci a fragmentaci lesních porostů a jejich vliv na migrační prostupnost živočichů. Návrh je v rozporu se zákonem č. 289/1995 Sb., lesní zákon, a neprokazuje existenci převažujícího veřejného zájmu. Návrh řešení: Požaduji vypuštění akcelerační oblasti AOV50 – Obratań a souvisejícího územního opatření z návrhu Změny č. 2 Územního rozvojového plánu ČR. 31. Nedostatečná ochrana přírody a biodiverzity SEA sama uvádí výskyt citlivých druhů ptáků a netopýrů, například luňáka červeného, motáka pilicha, krkavce velkého a netopýra rezavého. Nebyly však dostatečně vyhodnoceny migrační trasy, nadregionální biokoridor Čunkovský potok – Pařezitý, Roštejn ani vazby na EVL Chýnovská jeskyně (CZ0314634) v rámci Natura 2000. V blízkém okolí AOV se nachází řada chráněných oblastí, které dokumentace nezmiňuje, dále cenných mokřadů a prameniště. Územím prochází migrační koridory zvláště chráněných druhů velkých savců a lokální biokoridory a biocentra, viz územní plán obce. Dokumentace zcela podceňuje dopady výstavby na tuto skutečnost. SEA a UO stanoví zcela nedostatečná opatření na ochranu netopýrů a ptáků. Výstavba všech UO připouštěných VTE povede k naprosté devastaci celého území ohledně dopravy obrovských dílů stavby, betonu, vybudování dostatečných přístupových komunikací. V oblasti nebyl vyhotoven ornitologický výzkum. Zásadním způsobem budou narušeny migrační koridory velkých savců a lokální biokoridory a biocentra. Vyskytují se chráněné druhy rostlin a živočichů neuvedené v SEA. Není dostatečná ochrana mokřadů (v UO bez ochranného pásma). V SEA je nedostatečně zjištěn rozsah mimolesní zeleně a je stanovena jeho nedostatečná ochrana. Provedeno vadné vyhodnocení vlivu na klima ze strany výstavby a provozu. Návrh je v rozporu se zákonem č. 114/1992 Sb., o ochraně přírody a krajiny, s § 45i téhož zákona a s dohodou EUROBATS. Návrh řešení: Navrhuji vyhotovení celoročního ornitologického a chiropterologického průzkumu v rozsahu odpovídajícím metodikám Agentury ochrany přírody a krajiny ČR a doporučením dohody EUROBATS, a to minimálně po dobu jednoho celého biologického cyklu. Dále navrhuji doplnění biologického hodnocení o podrobné vyhodnocení migračních tras ptáků a netopýrů, včetně posouzení funkčnosti nadregionálního biokoridoru Čunkovský potok – Pařezitý – Roštejn a kumulativních vlivů více akceleračních oblastí v širším území. Současně navrhuji úplné posouzení vlivů na EVL Chýnovská jeskyně (CZ0314634) a soustavu Natura 2000 podle § 45i zákona č. 114/1992 Sb., o ochraně přírody a krajiny, včetně vyhodnocení rizik mortality ptáků a netopýrů. Pro případ, že významné negativní vlivy na biodiverzitu, migrační prostupnost krajiny a zvláště chráněné druhy nebudou spolehlivě vyloučeny, navrhuji vypuštění akcelerační oblasti AOV50 – Obratań a souvisejícího územního opatření z návrhu Změny č. 2 Územního rozvojového plánu ČR. 32. Nepřiměřené zásahy do krajinného rázu Dokumentace sama připouští, že VTE budou novými dominantami viditelnými na velké vzdálenosti a mohou narušit pohledové vazby na hrad Kámen, hrad Choustník, hrad Šelmberk a tvrz Sudkův Důl. Současně nejsou dostatečně vyhodnoceny dopady na krajinné oblasti Pacovsko a Táborsko-Soběslavsko ani na pohledové horizonty Josafatského údolí. Dokumentace nehodnotí kumulovaný vliv všech 4 AOV47-50, chybí vizualizace dálkových pohledů a konkrétní hodnocení dopadů na kulturní a duchovní hodnoty území. Omezení výšky VTE na 250m a prezentace tohoto omezení jako zmírňujícího opatření dle SEA a UO, přičemž právě tato výška je základní příčinou zničení místního krajinného rázu, je absurdní. Návrh je v rozporu s § 12 zákona č. 114/1992 Sb., o ochraně přírody a krajiny. Návrh řešení: Navrhuji doplnění podrobného hodnocení krajinného rázu, dálkových pohledů a kumulativních vizuálních dopadů větrných elektráren v širším území, zejména ve vztahu k hradu Kámen, hradu Choustník, hradu Šelmberk, tvrzi Sudkův Důl a významným krajinným horizontům Josafatského údolí. Dále navrhuji zpracování realistických vizualizací z obcí, vyhlídkových míst, kulturních památek a pohledových os, včetně vyhodnocení souběhu akceleračních oblastí AOV47–AOV50 a jejich společného vlivu na charakter historické kulturní krajiny. Současně navrhuji doplnění posouzení vlivů na krajinné oblasti Pacovsko a Táborsko-Soběslavsko podle § 12 zákona č. 114/1992 Sb., o ochraně přírody a krajiny, včetně vyhodnocení dopadů na dálkové pohledy a krajinné dominanty. Pro případ, že významné negativní dopady na krajinný ráz a kulturně-historické hodnoty území nebudou spolehlivě vyloučeny, navrhuji vypuštění akcelerační oblasti AOV50 – Obratań a souvisejícího územního opatření z návrhu Změny č. 2 Územního rozvojového plánu ČR.	

Příloha č. 5r – Vyhodnocení připomínek obcí a veřejnosti

Poř. č.	Připomínkové místo	Číslo jednací	Článek	AO	Připomínka	Vyhodnocení
					PŘIPOMÍNKY K AKCELERAČNÍM OBLASTEM AOV47 + AOV48 + AOV49 + AOV50 33–36. Absence kumulativních a synergických vlivů Dokumentace nehodnotí souběžné působení akceleračních oblastí AOV47, AOV48, AOV49 a AOV50, přestože společně vytvářejí souvislý pás větrných elektráren v krajině. Chybí vyhodnocení souběhu hluku, světelného znečištění, překážkového leteckého značení, fragmentace (devastace) lesů a krajiny a souběhu s koridorem vedení V406/407 Kočín–Mírovka. Návrh je v rozporu se zák. č. 100/2001 Sb., o posuzování vlivů na životní prostředí (zejména s § 10g), a se směrnicí 2001/42/ES. Dále chybí vyhodnocení zablokování územního rozvoje obcí a jejich obklíčení plánovanou výstavbou. Návrh řešení: Požaduji doplnění plného kumulativního a synergického posouzení všech akceleračních oblastí AOV47–AOV50 včetně souběhu s koridorem V406/407 Kočín–Mírovka, případně vypuštění všech akceleračních oblastí AOV47–AOV50 a souvisejících územních opatření z návrhu Změny č. 2 Územního rozvojového plánu ČR. 37–40. Rizika pro bezpečnost, letectví a IZS V území se nachází jev ÚAP 119 – Zájmové území Ministerstva obrany, který podmiňuje umisťování vysokých staveb dalším posouzením. Uo neobsahuje vyhodnocení vlivu na letecký provoz. Dokumentace současně nehodnotí dopady souvislého pásu VTE na zásahy vrtulníků integrovaného záchranného systému v lesním území. Nalézá se zde pásmo nízkého přeletu TSA 27 a to v bezprostřední blízkosti, v k.ú. Chválkov u KnL. dokonce v přímém dotyku. Postup je v rozporu se zákonem č. 49/1997 Sb., o civilním letectví, a se zákonem č. 239/2000 Sb., o integrovaném záchranném systému. Návrh řešení: Požaduji doplnění odborného posouzení vlivů akcelerační oblasti na bezpečnost leteckého provozu, obranu státu a fungování integrovaného záchranného systému, zejména s ohledem na jev ÚAP 119 – Zájmové území Ministerstva obrany. Dále navrhuji vyhodnocení dopadů souvislého pásu větrných elektráren na zásahy vrtulníků integrovaného záchranného systému, letecké hašení lesních požárů, zdravotnickou záchrannou službu a další složky IZS v lesním území. Současně navrhuji doplnění závazných stanovisek Ministerstva obrany, Úřadu pro civilní letectví, Řízení letového provozu ČR a složek IZS k umístění větrných elektráren v dotčeném území. Pro případ, že uvedené vlivy nebudou spolehlivě vyloučeny, požaduji vypuštění všech akceleračních oblastí AOV47–AOV50 a souvisejících územních opatření z návrhu Změny č. 2 Územního rozvojového plánu ČR. 41–44. Nesouhlas obcí a veřejnosti Dotčené obce přijaly nesouhlasná usnesení s vymezením akceleračních oblastí. Současně proběhlo referendum ve městě Černovice, které vyjádřilo nesouhlas občanů s výstavbou VTE. V obci Radenín byla podána petice proti vymezení AOV podepsaná 251 občany. Současně byla podána petice na Jihočeský kraj a Kraj Vysočinu za všechny čtyři akcelerační oblasti AOV47–AOV50 s přibližně 3.500 podpisy, což potvrzuje zásadní nesouhlas veřejnosti i samospráv, lze shrnout, že minimálně 2/3 trvale hlášených obyvatel celé oblasti jsou proti zřízení AOV47 plus uživatelé a vlastníci nemovitostí v území. Tvorba návrhu proběhla bez účasti obcí a veřejnosti, lhůta poskytnutá k připomínkám je zcela neadekvátní. Návrh je tak v rozporu s principem samosprávy a požadavky Aarhuské úmluvy. Návrh řešení: Požaduji respektování principu samosprávy a vypuštění akceleračních oblastí AOV47–AOV50 a souvisejících územních opatření z návrhu Změny č. 2 Územního rozvojového plánu ČR.	

Poř. č.	Připomínkové místo	Číslo jednací	Článek	AO	Připomínka	Vyhodnocení
					PŘIPOMÍNKY K AKCELERAČNÍM OBLASTEM AOV24 + AOV47 + AOV48 + AOV49 + AOV50 45–49. Nepřezkoumatelnost návrhu Návrh pracuje pouze s modelovým předpokladem umístění větrných elektráren bez konkrétního rozmístění staveb a související infrastruktury. Bez znalosti konkrétní polohy nelze objektivně vyhodnotit hluk, dopady na veřejné zdraví, krajinný ráz ani dopady na obyvatele. Vyhodnocení vlivu SEA je proto naprosto formální. Návrh je proto nepřezkoumatelný podle § 172 zákona č. 500/2004 Sb., správní řád. Návrh řešení: Požaduji doplnění variant a modelů rozmístění větrných elektráren, přístupových komunikací a související infrastruktury, případně vypuštění všech akceleračních oblastí AOV24 + AOV47 + AOV48 + AOV49 + AOV50 a souvisejících územních opatření z návrhu Změny č. 2 Územního rozvojového plánu ČR. 50–54. Nepřípustné odkládání posouzení vlivů Klíčové vlivy na veřejné zdraví, hluk, vibrace, flicker efekt, ptáky a netopýry nejsou posouzeny nyní, ale až v budoucích navazujících řízeních nebo v monitoringu po realizaci záměru. Tím dochází k přenesení podstatných otázek mimo fázi SEA, kdy již nebude možné ovlivnit samotné vymezení území. Postup je v rozporu se zásadou prevence a se zákonem č. 100/2001 Sb. Návrh řešení: Požaduji doplnění posouzení vlivů již ve fázi SEA, zejména v oblasti veřejného zdraví, hluku, flicker efektu a vlivů na biodiverzitu. Případně vypuštění všech akceleračních oblastí AOV24 + AOV47 + AOV48 + AOV49 + AOV50 a souvisejících územních opatření z návrhu Změny č. 2 Územního rozvojového plánu ČR. 55–59. Nedostatečné posouzení vlivů na veřejné zdraví Dokumentace neobsahuje konkrétní akustickou studii ani posouzení infrazvuku, amplitudové modulace a stroboskopického efektu. Současně připouští obytnou nebo rekreační zástavbu ve vzdálenostech okolo 500 m od hranic AOV, přičemž ve velmi mnoha případech se zejména obytné nebo rekreační objekty nacházejí přímo na hranici akceleračních oblastí nebo ve vzdálenostech kratších než 500 m. Dokumentace současně nehodnotí kumulativní zdravotní dopady souběhu více akceleračních oblastí AOV47–AOV50 na obyvatele dotčených obcí. Návrh je v rozporu se zákonem č. 258/2000 Sb., o ochraně veřejného zdraví, a s nařízením vlády č. 272/2011 Sb. Návrh řešení: Požaduji zpracování plného hodnocení zdravotních rizik (HRA), detailní akustické studie a posouzení infrazvuku, vibrací, amplitudové modulace a flicker efektu. Současně požaduji stanovení minimální odstupové vzdálenosti větrných elektráren od zastavitelného území, obytné a rekreační zástavby v rozsahu nejméně šestinásobku celkové výšky větrné elektrárny (6× výška VTE), nejméně však vždy 1km, a to s ohledem na princip předběžné opatrnosti a ochranu veřejného zdraví. Pro případ, že uvedená odstupová vzdálenost nebude stanovena, požaduji vypuštění všech akceleračních oblastí AOV24 + AOV47 + AOV48 + AOV49 + AOV50 a souvisejících územních opatření z návrhu Změny č. 2 Územního rozvojového plánu ČR. 60–64. Nedostatečné odůvodnění výběru lokality Dokumentace vůbec nevysvětluje, proč byla zvolena právě krajina s velmi vysokým podílem lesa, kvalitní zemědělské půdy a kulturních, přírodních a zejména krajinných hodnot a vůbec dané území, co bylo (objektivně a konkrétně specifikováno) vlastně podkladem a důvodem pro volbu dané lokality. Současně nejsou porovnány méně konfliktní varianty ani brownfieldy, přestože samotný ÚRP ČR deklaruje preferenci narušených území. Postup je v rozporu s principem minimalizace dopadů a s § 172 správního řádu. Návrh řešení: Požaduji vypuštění všech akceleračních oblastí AOV24 + AOV47 + AOV48 + AOV49 + AOV50 a souvisejících územních opatření z návrhu Změny č. 2 Územního rozvojového plánu ČR. 65–69. Dopady na majetek a infrastrukturu SEA nesprávně hodnotí vlivy na hmotné statky jako nulové, přestože lze očekávat zatížení místních komunikací, pokles hodnoty nemovitostí a zásahy do obecní infrastruktury. Pozemky a budovy v okolí VTE budou zcela znehodnoceny, když hlavní devizou jejich tržní hodnoty je právě zdejší naprostý klid a zachovalá krajina. V území se nachází i vodohospodářská infrastruktura, včetně vodojemů a vrtů, jejichž ochrana nebyla posouzena. Dokumentace ignoruje FVE (např. v části obce Mnich Chválkov v bezprostřední blízkosti hranice AOV47). Místní a krajské komunikace nejsou uzpůsobeny na nezbytný rozsah plánované výstavby. Dochází tak k nepřiměřenému zásahu do vlastnických práv podle čl. 11 Listiny základních práv a svobod. Návrh řešení: Navrhuji doplnění podrobného posouzení dopadů větrných elektráren na hmotné statky, místní komunikace, technickou a vodohospodářskou infrastrukturu, včetně vodojemů, vodovodních řadů a dalších zařízení sloužících k zásobování obyvatel pitnou vodou. Dále navrhuji vyhodnocení dopadů přepravy nadrozměrných komponent na stav silnic nižších tříd, mostů a obecních komunikací, včetně návrhu konkrétních opatření k ochraně infrastruktury a majetku obcí. Současně navrhuji doplnění posouzení vlivů na hodnotu nemovitostí, kvalitu bydlení a výkon vlastnických práv obyvatel dotčeného území podle čl. 11 Listiny základních práv a svobod. Pro případ, že významné negativní dopady na majetek, infrastrukturu a vlastnická práva nebudou spolehlivě vyloučeny, navrhuji vypuštění všech akceleračních oblastí AOV24 + AOV47 + AOV48 + AOV49 + AOV50 a souvisejících územních opatření z návrhu Změny č. 2 Územního rozvojového plánu ČR. 70–74. Rozpor s principem minimalizace dopadů a veřejným zájmem, rozpor s ústavním pořádkem Akcelerační oblasti mají být podle odůvodnění ÚRP ČR vymezovány v územích s nízkým konfliktním potenciálem. AOV24 + AOV47 + AOV48 + AOV49 + AOV50 vykazují vysoce konfliktní střety s ochranou vod, lesa, ZPF, biodiverzity, krajinného rázu i veřejného zdraví. Návrh proto neprokazuje proporcionalitu zásahu ani převahu veřejného zájmu nad negativními dopady. Nadto veřejný zájem na stavbě VTE a navíc	

Poř. č.	Připomínkové místo	Číslo jednací	Článek	AO	Připomínka	Vyhodnocení
					takovýmto způsobem není nikde výslovně definován. AOV a UO neodůvodněně zvýhodňují jednu skupinu subjektů před jinými konkrétně investory VTE před občany a obyvateli zasažených obcí a vlastníky nemovitostí, což je v rozporu zejména s čl. 3 odst.1, čl. 4 odst. 3,4, čl. 7, čl. 8, čl. 101 odst.1. Ústavy ČR. Návrh řešení: Požaduji doplnění řádného vyhodnocení proporcionality zásahu do území a prokázání převahy veřejného zájmu nad negativními dopady na životní prostředí, krajinu, veřejné zdraví a majetková práva obyvatel. Současně požaduji doplnění variantního posouzení méně konfliktních lokalit, včetně brownfieldů a území s nižším střetem s ochranou vod, lesa, zemědělského půdního fondu, biodiverzity a krajinného rázu. Dále požaduji přepracování návrhu tak, aby akcelerační oblasti byly vymezovány pouze v územích s prokazatelně nízkým konfliktním potenciálem v souladu s odůvodněním ÚRP ČR a principem minimalizace dopadů. Pro případ, že proporcionalita zásahu a převaha veřejného zájmu nebudou spolehlivě prokázány, požaduji vypuštění všech akceleračních oblastí AOV24 + AOV47 + AOV48 + AOV49 + AOV50 a souvisejících územních opatření z návrhu Změny č. 2 Územního rozvojového plánu ČR. 75–79. Nedostatečnost zmírňujících opatření Stanovená opatření jsou převážně obecná, formální a deklaratorní, například omezení výšky VTE na 200 nebo 250 m, a zejména odporující zjištěním v rámci SEA. Dokumentace neobsahuje konkrétní opatření pro ochranu obyvatelstva před hlukem, dalšími výše uvedenými fyzikálními jevy, světelným znečištěním nebo pro zachování migrační prostupnosti krajiny. Závěr o dostatečnosti opatření je proto nepodložený a v rozporu se zákonem č. 100/2001 Sb. Návrh řešení: Navrhuji doplnění konkrétních a závazných zmírňujících opatření pro ochranu obyvatelstva před hlukem, infrazvukem, amplitudovou modulací, vibracemi, stroboskopickým efektem a světelným znečištěním. Dále navrhuji doplnění opatření pro zachování migrační prostupnosti krajiny, ochranu ptáků a netopýrů a omezení kumulativních dopadů více akceleračních oblastí v širším území. Současně navrhuji stanovení jasných podmínek pro monitoring, kontrolu a vyhodnocování dopadů nezávislými odbornými institucemi, nikoliv pouze provozovateli větrných elektráren. Dále navrhuji stanovení minimální odstupové vzdálenosti větrných elektráren od obytné a rekreační zástavby v rozsahu nejméně šestinásobku celkové výšky větrné elektrárny (6× výška VTE), nejméně však vždy 1km. Pro případ, že účinná a konkrétní zmírňující opatření nebudou doplněna a jejich funkčnost spolehlivě prokázána, navrhuji vypuštění všech akceleračních oblastí AOV24 + AOV47 + AOV48 + AOV49 + AOV50 a souvisejících územních opatření z návrhu Změny č. 2 Územního rozvojového plánu ČR. 80–84. Vnitřní rozpory a nedostatečný monitoring SEA současně tvrdí, že kumulativní vlivy nebyly zjištěny, ale zároveň připouští jejich existenci při souběhu více AOV. Monitoring je nepřípustně navržen až po realizaci záměru a převážně v režii provozovatelů. Dokumentace je proto vnitřně rozporná a nepřezkoumatelná. Návrh řešení: Navrhuji doplnění nezávislého a transparentního systému monitoringu, který bude prováděn již před realizací záměru a následně i v průběhu provozu větrných elektráren. Dále navrhuji, aby monitoring nebyl zajišťován pouze provozovateli větrných elektráren, ale také nezávislými odbornými institucemi a orgány ochrany přírody, veřejného zdraví a životního prostředí. Současně navrhuji doplnění konkrétních metodik, rozsahu a kontrolních mechanismů monitoringu hluku, infrazvuku, mortality ptáků a netopýrů, migračních tras, krajinného rázu a kumulativních vlivů. Pro případ, že nebude zajištěn nezávislý, odborný a přezkoumatelný monitoring vlivů záměru, navrhuji vypuštění všech akceleračních oblastí AOV24 + AOV47 + AOV48 + AOV49 + AOV50 a souvisejících územních opatření z návrhu Změny č. 2 Územního rozvojového plánu ČR. 85–89. Absence variantního řešení Dokumentace neposuzuje alternativní lokality ani modely a varianty rozmístění, počtu či výšky VTE. Není prokázáno, že navržená varianta představuje řešení s nejmenšími dopady na životní prostředí a obyvatele. Není ani tvrzen a prokazován veřejný zájem zřízení AOV. Postup je v rozporu se směrnicí 2001/42/ES a zákonem č. 100/2001 Sb. Návrh řešení: Navrhuji doplnění variantního posouzení akcelerační oblasti, včetně alternativních lokalit, jiného rozmístění větrných elektráren, nižšího počtu staveb a variant s menší výškou větrných elektráren. Dále navrhuji vyhodnocení méně konfliktních řešení, zejména využití brownfieldů, narušených území a lokalit s nižším střetem s ochranou přírody, krajinného rázu, veřejného zdraví a obytné zástavby. Současně navrhuji doplnění srovnávací analýzy jednotlivých variant z hlediska dopadů na životní prostředí, veřejné zdraví, biodiverzitu, krajinný ráz a majetková práva obyvatel. Pro případ, že nebude prokázáno, že navržená varianta představuje řešení s nejmenšími dopady na životní prostředí a obyvatele, navrhuji vypuštění všech akceleračních oblastí AOV24 + AOV47 + AOV48 + AOV49 + AOV50 a souvisejících územních opatření z návrhu Změny č. 2 Územního rozvojového plánu ČR. 90–94. Nepřiměřenost zásahu do území Navržené řešení představuje brutální zásah do charakteru krajiny, kvality života obyvatel i majetkových práv a narušení jejich legitimního očekávání, že tyto hodnoty budou zachovány. Nebylo prokázáno (dokumentace se tím ani nezabývá), že negativní dopady nelze dosáhnout jiným, méně konfliktním řešením. Návrh tak nesplňuje princip proporcionality vyžadovaný správním právem i judikaturou správních soudů. Návrh řešení: Navrhuji doplnění řádného posouzení proporcionality zásahu do území, včetně vyhodnocení dopadů na krajinný ráz, kvalitu života obyvatel, veřejné zdraví, majetková práva a charakter venkovského prostředí. Dále navrhuji prokázání, že sledovaného veřejného zájmu nelze dosáhnout jiným, méně konfliktním řešením s nižšími dopady na obyvatele a životní prostředí. Současně navrhuji doplnění variantního řešení a vyhodnocení méně zatěžujících alternativ v souladu s principem proporcionality a minimalizace zásahů do práv obyvatel. Pro případ, že proporcionalita zásahu a nezbytnost navrženého řešení nebudou spolehlivě prokázány, navrhuji vypuštění všech akceleračních oblastí AOV24 + AOV47 + AOV48 + AOV49 + AOV50 a souvisejících územních opatření z návrhu Změny č. 2 Územního rozvojového plánu ČR. 95–99. Riziko lesních požárů a omezení možností hašení AOV24 + AOV47 + AOV48 + AOV49 + AOV50 se z významné části nacházejí v lesních porostech nebo v jejich bezprostřední blízkosti. Dokumentace SEA však vůbec nehodnotí rizika vzniku a šíření lesních požárů ani dopady souvislého pásu větrných elektráren na možnost zásahu jednotek požární ochrany a integrovaného záchranného systému. Dokumentace současně nehodnotí kumulativní dopad souvislého pásu cca 88 větrných elektráren v AOV47–AOV50 na krizové řízení a požární bezpečnost krajiny. V podmínkách probíhající klimatické změny a narůstajícího rizika sucha představuje rozsáhlá industrializace lesních hřebenů významné zvýšení požárního rizika v území. Návrh je v rozporu se zásadou prevence podle § 2900 občanského zákoníku, s požadavky zákona č. 133/1985 Sb., o požární ochraně, a s požadavkem řádného vyhodnocení rizik podle zákona č. 100/2001 Sb., o posuzování vlivů na životní prostředí. Návrh řešení: Požaduji doplnění podrobného posouzení požárních rizik, možností zásahu HZS a dopadů souvislého pásu větrných elektráren na letecké hašení lesních požárů, krizové řízení a evakuaci obyvatel. Současně požaduji stanovisko HZS a odborné vyhodnocení dostupnosti území pro zásahovou techniku v podmínkách rozsáhlých lesních požárů. Pro případ, že uvedená rizika nebudou spolehlivě vyloučena, požaduji vypuštění akceleračních oblastí AOV24 + AOV47 + AOV48 + AOV49 + AOV50 a souvisejících územních opatření z návrhu Změny č. 2 Územního rozvojového plánu ČR. 100. Procesní vada – neúplné zveřejnění koordinačního výkresu Proces zveřejnění návrhu Změny č. 2 ÚRP vykazuje vady, neboť koordinační výkres nebyl zveřejněn v úplné podobě a chybí zde údaje k identifikaci katastrálních parcel k přesnému určení hranice AOV. Ve zveřejněné dokumentaci absentovaly záměry FVE, přestože představují významnou součást navrhovaného využití území a mají zásadní význam pro posouzení kumulativních a synergických vlivů. Veřejnosti tak nebyla umožněna řádná orientace v návrhu ani efektivní uplatnění připomínek, čímž mohlo dojít ke zkrácení procesních práv veřejnosti. Návrh řešení: Požadujeme vypořádání této procesní vady v souladu se zásadou ochrany práv veřejnosti a transparentnosti procesu pořizování opatření obecné povahy.	

Poř. č.	Připomínkové místo	Číslo jednací	Článek	AO	Připomínka	Vyhodnocení
3242.	Jelínková Marcela	MMR-39183-2026-81	99czzr	AOV97	**Věc: Připomínka k návrhu Změny č. 2 Územního rozvojového plánu ČR (ÚRP ČR)** Na základě zveřejněné veřejné vyhlášky č. MMR-25750/2026-81 ze dne 14.4.2026 tímto uplatňuji podle § 97 odst.1 zákona č.283/2021 Sb., stavební zákon, v platném znění připomínku k návrhu změny č. 2 Územního rozvojového plánu týkající se vymezení níže specifikované akcelerační oblasti. Podávám připomínku k návrhu vymezení akceleračních oblastí pro větrné elektrárny (VTE) v území: AO97, oblast Oleška, kraj Středočeský a současně na širší území, které může být navrženým řešením přímo či nepřímo ovlivněno. Připomínku podávám: jako osoba žijící v dotčeném území, jako osoba, která může být dotčena dopady návrhu (např. z hlediska krajiny, životního prostředí či kvality života). Na základě níže uvedených důvodů **nesouhlasím** s tímto návrhem změny č. 2 ÚRP ČR, který se týká vymezení akcelerační oblasti pro výrobu energie z obnovitelných zdrojů. Uvádím základní **důvody**: **1) Nedostatky návrhu** • návrh není dostatečně odůvodněn a **chybí konkrétní podklady** (zákon č. 500/2004 Sb.) • nebyly dostatečně posouzeny **dopady na životní prostředí** (zákon č. 100/2001 Sb.) • hrozí **narušení krajiny a přírody** (zákon č. 114/1992 Sb.) • návrh **nerespektuje ochranu hodnot území a kvalitu bydlení** (zákon č. 283/2021 Sb.) • nebyly posouzeny jiné **varianty řešení, zejména využití brownfieldů** (opuštěných a již narušených ploch) a návrh tak neodůvodněně zasahuje do volné krajiny • vychází **pouze z expertních odhadů** (počet věží, výkon, rozmístění) • návrh **řeší problémy až dodatečně**, místo aby jim předešel • nejsou dostatečně vyhodnoceny **kumulativní dopady více záměrů v území** **2) Příroda a krajina** • výskyt chráněných druhů (ptáci, netopýři) a zásah do migračních tras (vlk, rys, losi, apod.) • narušení prvků ÚSES (biokoridory) • zásadní změna krajiny a její industrializace • dominantní stavby (až cca 250 m vysoké) viditelné na velké vzdálenosti • chybí posouzení nočního osvětlení • nedostatečně řešen kumulativní vliv více větrných elektráren **3) Voda a klima** • narušení vsakování vody do půdy a změna odtokových poměrů • zhoršení schopnosti krajiny zadržovat vodu a riziko vysychání krajiny • nedostatečné odstupy od vodních toků (např. 8 m) • chybí posouzení vlivu na mikroklima • **absence hydrogeologického posouzení podzemních vod, které se ve značné míře vyskytují v dané akcelerační oblasti a které zásobují pitnou vodou více jak 15 000 lidí regionu** **4) Zemědělská půda** • zábor a znehodnocení kvalitní půdy • možné zásahy do půd I. a II. třídy ochrany (nejcennější půdy) • zhutnění půdy a zvýšení eroze a rozdělení (fragmentace) pozemků • nejasný stav a poškození stávajících meliorací **5) Dopady na obyvatele** • hluk a jeho dlouhodobý vliv • blikání stínů (stroboskopický efekt)	**Akceptováno.** **Akcelerační oblast AOV97 – Oleška byla vypuštěna.**

Poř. č.	Připomínkové místo	Číslo jednací	Článek	AO	Připomínka	Vyhodnocení
					• změna charakteru bydlení • pokles hodnoty nemovitostí, snížení atraktivity bydlení, rekreace a cestovního ruchu • není dostatečně vysvětleno, jak byla stanovena vzdálenost od obytné zástavby • pohoda bydlení a zdraví mé rodiny • ztráta zachovalé krajiny, klíčového rozvojového potenciálu oblasti **6) Technická a bezpečnostní rizika** • odlet ledu z rotorů v zimě, rakovinotvorné látky z otěru lopatek • zásah bleskem • požáry zařízení (obtížně zvládnutelné zásahy) • pád částí konstrukce • únik provozních kapalin • šíření požáru do krajiny • kontaminace půdy a vody Není jasné, kdo nese **odpovědnost za škody na zdraví a majetku**. **7) Kumulace vlivů** • sčítání hluku, zásahů do krajiny a vizuální zátěže • dopady více elektráren nejsou vyhodnoceny společně • výsledný dopad na životní prostředí i lidi může být výrazně vyšší **8) Rozpor se zákony ČR a EU** • správní řád (zákon č. 500/2004 Sb.) • ochrana přírody (zákon č. 114/1992 Sb.) • EIA (zákon č. 100/2001 Sb.) • ochrana půdy (zákon č. 334/1992 Sb.) • stavební zákon (zákon č. 283/2021 Sb.) • nesplnění podmínek směrnice EU RED III (nevhodně zvolená lokalita, nevyřešené dopady) • návrh může zasahovat do práva na příznivé životní prostředí a ochranu zdraví podle Listiny základních lidských práv a svobod (čl. 31, čl. 35, čl. 11) • porušení principu předběžné opatrnosti (čl. 191 SFEU), návrh je předkládán bez dostatečných podkladů a při existenci důvodných pochybností o jeho dopadech Navržená oblast **má zásadní střety s přírodou, krajinou, vodou i životem obyvatel**. Tyto problémy nejsou odstraněny, pouze částečně zmírňovány. Návrh není v souladu s principy udržitelného rozvoje a nepřiměřeně zatíží obyvatele našeho regionu. Návrh nemá dostatečné podklady, neřeší varianty a nehodnotí kumulativní dopady, proto **požaduji vyloučení akcelerační oblasti z návrhu.**	
3243.	AK JAMIN, Pavlína Jamin	MMR-39184-2026-81	99bc	AOS3	Připo**mínky dle Veřejné vyhlášky Ministerstva pro místní rozvoj č. j. MMR-25750/2026-81 ze dne 14. 4. 2026, to k:** **• K NÁVRHU ZMĚNY Č. 2 ÚZEMNÍHO ROZVOJOVÉHO PLÁNU ČR,** **• K VYHODNOCENÍ VLIVŮ NÁVRHU ZMĚNY Č. 2 ÚZEMNÍHO ROZVOJOVÉHO PLÁNU NA UDRŽITELNÝ ROZVOJ ÚZEMÍ** **• K NÁVRHU ÚZEMNÍHO OPATŘENÍ OBECNÉ POVAHY PRO AKCELERAČNÍ OBLAST AOS3 VRBKA** (dále souhrnně jen jako „**Záměr AOS3 VRBKA**“) **I.**	**Neakceptováno.** Vymezení akceleračních oblastí proběhlo na základě biologického posouzení konkrétních navrhovaných území podle § 11 odst. 3 resp. 4 zákona č. 249/2025 Sb. (ZOZE), jehož výsledky spolu s výsledky vyhodnocení vlivů na životní prostředí (VVURÚ, Příloha 5 k Změně č. 2 ÚRP) byly zapracovány do návrhu; oblasti, u nichž autorizované osoby identifikovaly významné negativní nebo kumulativní vlivy, byly ze Změny č. 2 ÚRP vyloučeny (odůvodnění Změny č. 2 ÚRP, odst. 32). Konkrétní záměry se nadále povolují v souladu se

Poř. č.	Připomínkové místo	Číslo jednací	Článek	AO	Připomínka	Vyhodnocení
					Dotčený zájem a vyslovení nesouhlasu Jako přímo dotčený účastník Záměrem AOS Vrbka z titulu vlastnictví nemovitých věcí: **a) pozemku (orná půda)** v k.ú. Vrbka u Sulimova, který se nachází přímo v **navržené zóně AOS3 Vrbka,** **b) pozemku (zahrada)** v k.ú. Vrbka u Sulimova, který se nachází na hranici **navržené zóny AOS Vrbka,** **c) pozemku (ostatní komunikace)** v k.ú. Vrbka u Sulimova, který se nachází na hranici **navržené zóny AOS3 Vrbka,** **d) pozemku , jehož součástí je stavba rodinného domu, který trvale obývám,** v k.ú. Vrbka u Sulimova, **a který je fakticky i dle pozemkové mapy umístěn ve vzdálenosti pouhých 165 m od hranice** navržené zóny AOS3 Vrbka, **e) pozemku (zahrada)** v k.ú. Vrbka u Sulimova, který se nachází **v těsné blízkosti** navržené zóny AOS3 Vrbka, tímto podávám dle ustanovení § 97 odst. 1 Zákona č. 283/2021 Sb., stavební zákon, ve znění pozdějších předpisů (dále jen „Stavební zákon“) následující připomínky k návrhu Změny č. 2 Územního rozvojového plánu ČR (ÚRP ČR) k vymezené akcelerační oblasti pro rozvoj výroby energie z energie slunečního záření vymezeného v Záměru AOS Vrbka v souladu s obsahem Veřejné vyhlášky Ministerstva pro místní rozvoj č.j. MMR-25750/2026-81 ze dne 14.4.2026. S návrhem týkajícím se Územního opatření k AOS3 Vrbka **nesouhlasím a požaduji jeho vyřazení** eventuálně jeho zásadní přepracování, neboť **vykazuje závažné nedostatky z hlediska zákonnosti, ochrany životního prostředí i dopadů na obyvatele v dané oblasti.** **II.** **Jednotlivé připomínky proti Záměru AOS3 Vrbka** **Připomínka č. 1 – závažné vady podmínek a zmírňujících opatření pro povolení a provedení záměrů OZE uvedené v bodě 3.1. Opatření obecné povahy pro akcelerační oblast AOS3** Opatření obecné povahy pro akcelerační oblast AOS Vrbka Ministerstva pro místní rozvoj ČR a Ministerstva pro životní prostředí, digitálně podepsané dne 13.4.2026 Ing. Arch. Martinou Kabelkovou (dále jen „**OOP AOS3 Vrbka**“ nebo též jen „**OOP**“), **obsahuje v bodě 3.1. závažné vady, když nastavené podmínky a zmírňující opatření pro povolení a provedení záměrů OZE zásadním způsobem nekorespondují s Odůvodněním Opatření obecné povahy pro akcelerační oblast AOS3 Vrbka**, které je podkladem pro vymezení akcelerační oblasti v daném místě a pro daný typ obnovitelného zdroje Změny č. 2 územního rozvojového plánu, digitálně podepsané dne 14.4.2026 Ing. Arch. Martinou Kabelkovou (dále jen „**Odůvodnění AOS3 Vrbka**“ nebo též jen „**Odůvodnění OOP**“). Dle Odůvodnění AOS3 Vrbka stanovuje územní opatření OOP AOS3 Vrbka (cit.): *„všechny podmínky a* *zmírňující opatření, které se v době zpracování územního opatření jeví jako nezbytné pro adekvátní ochranu veřejných zájmů, které by jinak (v případě nevymezení akcelerační oblasti a nestanovení těchto podmínek) byly hájeny podmínkami stanovenými ve správních úkonech podle § 13 odst. 2 a 4 ZOZE.“* Toto tvrzení a garance na straně navrhovatele OOP AOS3 Vrbka vykazuje značné vady a nedostatky, které jsou zjistitelné při důsledné analýze relevance stanovených podmínek. Podmínka 3.1. písm. a) OOP v zájmu zachování veřejného zájmu na minimalizaci vizuálních dopadů na krajinný ráz při současném umožnění výstavby kapacitních solárních elektráren a za účelem ochrany nemovitých kulturních památek a nepřekročení přijatelné míry vlivu realizovaných záměrů OZE na krajinný ráz připouští, že zařízení pro ukládání elektřiny mají obvykle podobu jednoho nebo	stavebním zákonem za podmínek stanovených v územním opatření. Akcelerační oblasti jsou vymezeny mimo nadregionální a regionální biocentra; územní opatření vylučují zásah do prvků lokálního ÚSES a všech biokoridorů, s výjimkou nezbytného křížení liniové dopravní a technické infrastruktury. Posouzení kumulativních vlivů na životní prostředí a veřejné zdraví proběhlo v rámci VVURÚ na úrovni koncepce, a to jak pro každou akcelerační oblast individuálně, tak pro Změnu č. 2 ÚRP jako celek. Podmínky pro ochranu ZPF jsou součástí územního opatření pro danou akcelerační oblast, čímž bude zajištěna stejná míra ochrany ZPF jako u záměru umisťovaných na ZPF mimo akcelerační oblasti. Souhlas s odnětím ze ZPF bude taktéž vydáván. Vliv na vodní režim bude předmětem podrobného posouzení v navazujícím řízení. Výstavba a provoz FVE nejsou spojeny s emisemi zdravotně závadných látek v relevantních koncentracích (použití článků s kadmiem se pro jejich nižší účinnost nepředpokládá, v každém případě toto je vázáno v nevyluhovatelné formě); otázky nakládání s koncem životnosti solárních panelů se řídí platnou legislativou o odpadech (výrobci platí předem do kolektivního systému, takže likvidace je garantována na provozovatelích nezávislými subjekty) a nespadají do rámce územně plánovací dokumentace. Variantní řešení nejsou relevantním územně plánovacím nástrojem pro vymezování lokalit pro OZE; ustanovení § 4 odst. 3 ZOZE a čl. 15c směrnice RED III sice upřednostňují brownfieldy a degradované plochy, avšak nevylučují vymezení akcelerační oblasti na jiných pozemcích. Posouzení ekonomické návratnosti konkrétních záměrů je úlohou investorů, nikoli územně plánovací dokumentace. Návrh Změny č. 2 ÚRP byl připraven v souladu s platnou legislativou ČR a EU, včetně zákona č. 249/2025 Sb. (ZOZE) a směrnice RED III. Při samotném návrhu byla problematika krajinného rázu sledována ve vyhodnocení vlivů na udržitelný rozvoj území, a to jak z hlediska navrhovaného souboru akceleračních oblastí jako celku, tak pro jednotlivé oblasti v kartách akceleračních oblastí (viz příloha č. 2 vyhodnocení vlivů). Většinou právě z důvodu významných negativních vlivů na krajinný ráz bylo již během přípravy návrhu 16 původně uvažovaných akceleračních oblastí z návrhu zcela vypuštěno (viz příloha 3 vyhodnocení vlivů – mapa vypuštěných akceleračních oblastí). K další redukci vymezených akceleračních oblastí došlo po veřejném projednání na základě uplatněných stanovisek a připomínek. Kromě toho byly v územních opatřeních navrženy některé další podmínky k ochraně krajinného rázu, týkající se např. maximálních rozměrů souvisejících areálů pro skladování elektřiny, barevného řešení vedlejších staveb a zařízení záměrů pro využití OZE.

Poř. č.	Připomínkové místo	Číslo jednací	Článek	AO	Připomínka	Vyhodnocení
					více lodních kontejnerů. Odůvodnění OOP nestanoví počet možných „lodních kontejnerů“ umístěných na území v závislosti na ploše 179,1 ha, byť je velikost této plochy známa a je v něm kalkulován maximální výkon 173,5 MWp. Z těchto hodnot lze určit přesný (+-odchylka) počet nezbytných zařízení pro ukládání elektřiny. Počet takových staveb/zařízení na daném AOS3 Vrbka by měl být rozhodně limitován. Toto území se skládá z malých či větších parcel a ve výsledku by mohlo dojít k situaci, kdy na jednotlivých lokacích budou působit různí stavebníci, každý bude potřebovat ke svému, byť nikoli velkému, solárnímu poli, vlastní zařízení. Bez relevantního zdůvodnění **podmínky OOP nestanoví žádný limitující počet staveb a zařízení pro výrobu a ukládání elektřiny pro dotčené území,** byť by tímto omezením měl zásadním způsobem eliminovat možný dopad na ráz krajiny. Nad tuto prioritní vadu, podmínka OOP uvedená pod bodem 3.1. písm. a) OOP stanoví maximální výšku takového zařízení 8 m. Takto stanovenou hranicí výšky budovy či zařízení jakýmkoli relevantním způsobem nechrání navrhovatel krajinný ráz. Kontejner mívá výšku 2 m, jednalo by se tak o možnost postavit na sebe 4 kontejnery, resp. 3 kontejnery se sedlovou střechou! **Povolená maximální výška 4 m je nepřijatelně vysoká, žádným relevantním způsobem nezajišťuje ochranu dotčeného zájmu na minimalizaci dopadů na krajinný ráz.** Zařízení by mohlo být umístěno (alespoň částečně) pod úroveň okolního terénu, kdy výška např. 1 m, ev. 2 m by byla způsobilá skutečně k ochraně veřejného zájmu na minimalizaci dopadů Záměru AOS3 Vrbka. I kdyby stavba/zařízení o výšce 8 m nad terénem byla v maskovací síti, nemůže negativně NEovlivnit ráz malebného podhůří Chřibů. Obdobná vada nesouladu Odůvodnění OOP a korespondující navržené podmínky OOP se vykytuje z pohledu zajištění zachování prostupnosti území jak pro živočichy, tak pro člověka. Limit nastavený pod bodem 3.1. písm. a) OOP, kdy půdorysná **výměra jednotlivých areálů nesmí přesáhnout 10 ha, naprosto nekoresponduje se zamýšleným účelem této podmínky, tedy zajištění prostupnosti území pro živočichy a člověka.** Jedná se o příliš velké území, relevantní podmínka by omezovala stavebníka např. na 2 ha. Stejně tak **tvrzená ochrana migrace drobných a středních živočichů,** která má být zajištěna tím, že u areálů nad 5 ha (tzn. u areálů 5-10 ha) stanoví podmínku pod bodem 3.1. písm. i) OOP tak, že stavby oplocení musí být bez podezdívky s ponecháním volného prostoru o výšce 10-15 cm nad pevným terénem s průlezy o rozměru 20 x 20 cm ve vzdálenosti maximálně 50 m, je až ironicky úsměvná. Zdůvodnit zajištění řádné ochrany tohoto veřejného zájmu tak, že navrhovatel považuje neprostupný areál o velikosti do 5 ha za „v souladu s tvrzeným chráněným zájmem“ a až u větší plochy stanoví podmínku, dle které by údajně středně vysocí živočichové měli jakkoli využít průlez pod oplocením ve výšce 10 cm, je zcela nerelevantní. **Jedná se o zcela evidentní nesoulad mezi tvrzenou ochranou veřejného zájmu s fakticky navrženým opatřením.** Další významná vada spočívá v Odůvodnění OOP s nastavenými podmínkami OPP stran **začlenění záměru do krajiny a minimalizaci vizuálních dopadů na krajinný ráz a současně ochrana ptáků před úrazy a mortalitou na elektrickém vedení** tak, že dle bodu 3.1. písm. j) OOP budou tyto zájmy zajištěny tak, že (cit.): *„přípojné elektrické vedení bude **<u>přednostně</u> realizováno kabelem** za předpokladu, že se vyhnou chráněným biotopům a stanovištím.“* Takto nastavená podmínka je n**anejvýš nejednoznačná.** Neřeší situaci, kdy sousedící nemovitost/pozemek nebude dotčen stavebním záměrem, ale bude nezbytné zajistit přes něj elektrické vedení. Vlastník sousedícího pozemku tak bude bez možnosti standardního námitkového řízení jakožto přímo dotčený účastník stavebního řízení disponovat jakoukoli možnostízajistit ochranu svého vlastnictví, na které má dle LZPS právo?! Podmínka neurčitým způsobem vymezuje nekontrolovaný dopad na způsob postupu realizace elektrického vedení v praxi, když výkladově se nejedná o způsob dostatečně jednoznačný. Tedy, když sousedící vlastník či pachtýř zemědělského pozemku/pole bude z důvodu svého podnikání nesouhlasit s umístěním elektrického vedení do země, a to z obavy, že při hluboké orbě by potenciálně mohlo dojít právě ke kolizi s elektrickým vedením, zvláště když se jedná o svažitý terén, kdy v době nadměrných srážek dochází často k sesuvu půdy z výše položených míst do níže položených, znamená to, že krajinný ráz bude bez dalšího narušen nadzemním vedením? A tím pádem nebude	V územním opatření je vyloučena aplikace herbicidů, fungicidů a insekticidů s výjimkou ekologických přípravků na ochranu rostlin a s výjimkou cílené aplikace v případě likvidace invazních druhů rostlin. Negativní vliv fotovoltaických elektráren na včely není podchycen relevanntními studiemi. Návrh Změny č. 2 ÚRP byl připraven v souladu s právními předpisy (včetně požadavků Listiny základních práv a svobod)..K čl. 4 Listiny základních práv a svobod: Vymezení akceleračních oblastí ve Změně č. 2 ÚRP a podmínky v souvisejících územních opatřeních jsou stanoveny na základě zákona a v jeho mezích. K čl. 11 Listiny základních práv a svobod - zásah do vlastnického práva: AO nejsou vymezeny jako veřejně prospěšné stavby, veřejně prospěšná opatření ani asanace, tudíž z vymezení AO nevyplývá možnost vyvlastnění. K čl. 12 Listiny základních práv a svobod: Vymezení akcelerační oblasti nelze pokládat za narušení práva na nedotknutelnost obydlí ve smyslu čl. 12 Listiny základních práv a svobod. K čl. 31 Listiny základních práv a svobod: Bylo zpracováno vyhodnocení vlivů na udržitelný rozvoj území, jehož součástí je v rámci SEA i vyhodnocení vlivů na veřejné zdraví. Žádný významný negativní vliv nebyl konstatován. K čl. 35 Listiny základních práv a svobod: Akcelerační oblasti, resp. jejich využití pro zvýšení výroby energie z obnovitelných zdrojů, přispěje ke zvýšení podílu obnovitelných zdrojů na výrobě energie v ČR a tím i k příznivému životnímu prostředí. K odstranění nebo zmírnění možných negativních vlivů na jiné složky přírody byly stanoveny podmínky v územních opatřeních. Splnění technických norem a minimalizaci namítaných rizik včetně požáru je nutné řešit v navazujícím povolovacím řízení konkrétních záměrů, není to součást územního plánování.

Poř. č.	Připomínkové místo	Číslo jednací	Článek	AO	Připomínka	Vyhodnocení
					dodržena ani eliminace rizika zranění ptáků elektrickým proudem, která je výslovně uvedena v Odůvodnění OOP, ani eliminace vizuálního dopadu na krajinný ráz, ani eliminace rizika vzniku elektrostatických výborů na vedení? Tato problematika, která by se při standardním schvalovacím procesu řešila dohodou dotčených účastníků, a rozhodně se nejedná zdaleka o okrajovou záležitost, když lze důvodně očekávat, že se bude jednat o velice podstatný problém po zavedení do praxe, není dostatečným způsobem specifikována a nedává žádnou jistotu v postupu správního orgánu, v možnostech stavebníka ani v ochraně vlastnického práva vlastníka sousedícího pozemku. Nad to, není ani dáno, že vlastník sousedícího dotčeného pozemku jen a pouze, bez jakéhokoli zdůvodnění, bude odmítat dát souhlas s umístěním kabelů elektrického vedení do svého vlastnictví. Bude tato povinnost z titulu veřejného zájmu vydržitelná? Nad to, ani nadzemní vedení nelze instalovat bez souhlasu vlastníka, když součástí vlastnického práva je vše, co se nachází nad i pod terénem. Bez dalšího tak není na jisto, zda bude docházet ke znehodnocení pozemků sousedících s pozemkem, na kterém bude stavební záměr dle AOS3 Vrbka realizován. **S ohledem na výše uvedené důvody navrhuji přepracování podmínek (v případě zachování tohoto záměru vůbec) tak, aby skutečně korespondovaly se zjištěním navrhovatele, která sám navrhovatel uvádí ve svém Odůvodnění OOP.** **Připomínka č. 2 – ekonomická neúčelnost záměru, nedůvodnost aplikace zkráceného stavebního řízení** Kalkulace rentability Záměru AOS3 Vrbka vychází dle Odůvodnění AOS3 Vrbka z odhadovaného maximálního celkového instalovaného výkonu záměru pro využití energie slunce o instalovaném výkonu 173,5 MW. Uvádí, že to znamená, že při optimálních podmínkách v dané akcelerační oblasti mohou solární panely vyvinout špičkový výkon 173,5 MWp (viz. druhý odstavec Odůvodnění AOS3 Vrbka). V následujícím odstavci se uvádí, že maximální celkový instalovaný výkon byl určen expertně na základě plochy (179,1 ha) a odhadovaného maximálního instalovaného výkonu solárních elektráren vycházejícího z možností současných technologií (173,5 MWp) a zápočtu korekce plochy pojmenované jako redukční koeficient rozlohy Kneef, který presumuje, že bude využito 95% plochy AO o velikosti 179,1 ha. T**ato hodnota je zcela mimo realitu**, když navazující podmínky OOP v bod 3.1. písm. a) definují mimo jiné rozestupy mezi ploty, když oplocené plochy nesmí přesáhnout 10 ha a současně musí zachovat stávající účelové a obslužné komunikace apod., tzn. při existenci minimálně 18-ti oplocených ploch, když nepočítáme menší plochy z důvodu vlastnických práv či zachování komunikace, musí být mezi sebou z důvodu zajištění migrace vzdáleny minimálně 6 m dle podmínky 3.1. písm. i) OPP. Realizací nastavených podmínek OPP vzniká mnohem větší plocha, než-li kalkulovaných 5%, na které nemohou být solární panely instalovány. Nad tuto skutečnost, faktická využitelná plocha bude ponížena ještě o zábor zařízeními pro výrobu a ukládání elektřiny. Již prostým laickým pohledem je zřejmé, že 6-ti metrové rozestupy mezi oplocenými plochami solárních panelů a obslužné stavby a stávající komunikace umožní v součtu osadit solárními panely mnohem menší plochu, než-li 95% dotčeného území. Kalkulovaný **koeficient K_{neef} není určen v reálné výši a ve svém výsledku výhodnost záměru neúměrně a nereálně nadhodnocuje.** Stejně tak zavádějícím způsobem je určena korekce výpočtového vzorce o koeficient KvýkFVEha, který uvádí, kolik MW elektrického výkonu lze při špičkovém výkonu získat z 1 ha fotovoltaické elektrárny. S ohledem na současně dostupné technologie byl ze strany navrhovatele záměru stanoven na hodnotu 1,2 MW/ha. Tato hodnota tedy kalkuluje „špičkový výkon“. **Ve vzorci výpočtu nade vší pochybnost absentuje korekce reálných klimatických podmínek v místě, zohledňující skutečnou délku slunečního svitu,** která se zásadně **mění dle ročního období** (oproti podmínkám v jižně situovaných státech), když v létě máme o několik hodin delší sluneční svit nežli v zimních měsících. **Stejně tak není kalkulováno s místními podmínkami typu sklonu terénu**, který je	

Poř. č.	Připomínkové místo	Číslo jednací	Článek	AO	Připomínka	Vyhodnocení
					umístěn v mírných kopcích situovaných na různé světové strany, tedy nepochybně oproti umístění solárních panelů v rovině je nutno kalkulovat s nemožností využití denního slunečního svitu na 100%, když sklonem se využije například jen dopolední či odpolední sluneční intenzita. V neposlední řadě vzorec **nereflektuje v čase se snižující výkon** solárních panelů, kdy již po deseti letech jednoznačně není výkonnost 100% oproti výkonnosti na počátku instalace. Rovněž o koeficient „stárnutí“ solárních panelů spojených se snižováním výkonu není ve vzorci kalkulováno. **Na první pohled je tak zřejmé, že kalkulace přínosu Záměru AOS3 Vrbka není dostatečně relevantně zjištěna a stojí na zcela laickém a nepochybně účelovém odhadu, bez zřetele na místní klimatické a geografické podmínky. Je nezbytné před přijetím OOP objektivně zjistit rentabilitu této lokality, když Odůvodnění AOS3 Vrbka vykazuje zjevné vady ve výpočtu a uváděný výkon 173,5 MW není jednoznačně reálný.** **Účelnost Záměru AOS3 Vrbka není dostatečně zdůvodněna relevantním objektivním způsobem a nejsou tak naplněny ustanovení § 38 a § 39 Zákona č. 283/2021 Sb., stavební zákon, ve znění pozdějších předpisů.** Stát je povinen především chránit obyvatele své země. V případě Záměru AOS3 Vrbka není nejenže relevantním způsobem vyčíslena rentabilita stavebního záměru, není ani řádně vyhodnocen dopad na životní prostředí, riziko negativních vlivů na lidské zdraví, riziko vzniku škod na majetku nejen z hlediska snížení tržní hodnoty, ale i z hlediska rizika požárů, není dostatečně kalkulována skutečnost snižujícívýkonnosti solárních panelů v čase, absence jistoty v dodávkách energie (závislost na slunečním svitu a počasí) a jejich porovnání s negativy, které takový záměr přináší, **mimo jiné není zahrnuta ztráta z ekonomického přínosu dosud pěstovaných plodin na záborové zemědělské půdě**, atp. Není relevantním způsobem odůvodněno, aby investiční záměry soukromých subjektů či státu byly za takových rizikových podmínek osvobozeny od standardního stavebního řízení včetně EIA a vyjádření dotčených orgánů ke konkrétnímu stavebnímu záměru a včetně možnosti vstupu dotčených obcí a ostatních dotčených účastníků prostřednictvím námitek do stavebního řízení. **Připomínka č. 3 – porušení krajinného rázu, zásadní změna krajiny a industrializace** Rozloha AOS3 Vrbka činí 179,1 ha (1,8 km2). V tak hustě obydlené zemi, jako je ČR, je fakticky nemožné umístit na jedno místo solární pole takové rozlohy, aniž by došlo ke změně krajinného rázu. Otázkou je, zda dochází k pozitivní či negativní změně. V tomto případě dochází k negativní změně krajinného rázu, s dopadem do života obyvatel okolních lokalit a stejně tak ostatních občanů v rámci dopadu na oblíbenou rekreační lokalitu. Dotčená oblast se nachází v těsné blízkosti Chřibů, dominantní součásti geomorfologického celku oblasti Středomoravských Karpat a subprovincie Vnější Západní Karpaty. Svou polohou od sebe oddělují oblasti Hanou na severu a Slovácko na jihu. Na severu s Chřiby sousedí Litenčická pahorkatina, na západě Ždánický les, na jihu Kyjovská pahorkatina a na východě Dolnomoravský a Hornomoravský úval táhnoucí se podél řeky Moravy. AOS3 Vrbka je umístěna v místě malebných kopců, ze kterých je ve vyšší poloze (ideálně z rozhleden) vidět na okolní velká města Kroměříž, Otrokovice a Zlín. Jedná se o oblíbenou vycházkovou a relaxační zónu pro obyvatele okolních zmíněných měst, oblíbenou cyklistickou trasu. V případě nahrazení zemědělské půdy, která zajišťuje typický místní kolorit v závislosti na aktuální sadbě měnící barvy, dojde k totální ztrátě krajinného rázu. **Omezení výšky či barvy provozních staveb či lesku solárních panelů není dostatečným způsobem způsobilé minimalizovat dopad na krajinný ráz.** Z velké vzdálenosti bude namísto zeleně či žlutě se linoucích polí s občasnými dřevinami, vidět pouze černá solární pole. Máme zde	

Poř. č.	Připomínkové místo	Číslo jednací	Článek	AO	Připomínka	Vyhodnocení
					jasnou představu, neboť jedno takové pole je v blízkosti, za Velkými Těšany směr Kroměříž, a byť toto není v těsné blízkosti obydlí, značně hyzdí krajinu a již bylo předmětem mnohé kritiky. V případě AOS3 Vrbka je solární pole **navrženo těsně za stávající zahrady a obydlí, těsně za stávající zastavitelné území dle platného územního plánu**. Pohled z našich zahrad do solárního pole linoucího se nad zahradou (terén je stoupající vzhůru) zcela – a to rozhodně negativní – změní krajinný ráz. **Připomínka č. 4 – absence objektivního posouzení migračních tras a dopadu na biokoridor 98 Vrbka– Lubná** Záměr AOS3 Vrbka sice zmiňuje existenci biokoridoru 98 Vrbka, avšak nedostatečně dopad OOP vyhodnocuje, resp. se o to ani nepokouší. **Připomínka č. 5 – nedostatečné zajištění ekologické likvidace dočasné stavby solárních panelů** Jako velmi významnou technicko-ekologickou připomínku k Záměru AOS3 Vrbka a současně k ostatním vymezeným akceleračním oblastem na území ČR, je vnímám **absenci řádně zpracované problematiky budoucí likvidace dočasné stavby solárních panelů**. Z veřejných zdrojů je zcela lehce dohledatelné, že v části světa, kde je tato technologie dlouhodobě využívána, panuje jednotná zkušenost, že vlastníci solárních panelů se těchto zbavují podstatně dříve, než činí jejich původní předpokládaná doba využití, a to z důvodu v čase snižující se jejich výkonnosti. Praxe uvádí, že solární panel je měněn v období do 15 let pro svoji nízkou výkonnost a rovněž mnohdy z důvodu fyzického poškození (náraz ptáků, kroupyapod.) již po 5-ti letech. Při demontáži je třeba **zajistit ekologickou likvidaci.** Tato je velmi nákladná, **z ekonomického pohledu zásadním způsobem ovlivňuje celkovou (ne)rentabilitu investice** a mnohdy: a) ze strany provozovatelů zůstávají solární panely umístěny na skládce či jako odpojené v místě instalace, bez řádné likvidace. Likvidaci je pak nezbytné financovat z veřejných rozpočtů obcí. b) v případě neekologické likvidace, jejich umístěním do země, dochází k dále uvedeným ekologickým negativním dopadům na životní prostředí a potenciálně na lidský organismus. c) absentuje zajištění významného rizika zrušení společnosti provozující solární pole, kdy zůstanou solární panely v místě, bez dalšího. V záměru je zcela opomíjena tato problematika, kterou by bylo nezbytné v řádném správním stavebním řízení prokazatelně řešit a doložit. Ukládání poplatku na sběrný účet zdaleka není relevantní v poměru ke skutečným nákladům, které jsou s ekologickou likvidací spojeny. Tuto skutečnost lze napravit například nařízením ex lege **povinnosti složení kauce ve výši min. 1,5 ceny ekonomické likvidace daného množství solárních panelů na účet nejblíže polohou dotčené obce** (či poměrným rozdělením této kauce mezi dotčené obce) s tím, že navýšení o 50 % navrhuji z důvodu reálného zvyšování faktické ceny této ekologické likvidace a z důvodu inflace). Nic takového ovšem stávající Záměr AOS3 Vrbka negarantuje, bez odstranění této reálné ekonomickéhrozby, mám za to, není možné takový záměr připustit. **Připomínka č. 6 – podpora oteplování ovzduší dočasnou stavbou solárních panelů – absence posouzení vlivu na mikroklima** Pochopitelný záměr využití obnovitelných zdrojů energie je třeba podrobit souběžně řešené problematice oteplování planety. Pokud běžně umožňujeme stavební záměry s podmínkou procentně stanoveného minimálního objemu zelené plochy zastavovaného území (s odkazem na problematiku	

Poř. č.	Připomínkové místo	Číslo jednací	Článek	AO	Připomínka	Vyhodnocení
					oteplování planety), jak můžeme dopustit plošné zastavění zelené plochy solárním polem o velikosti 1,8 km^2?! Jiná situace je, když se k umístění solárních panelů využije střecha či jinak zastavěná plocha.Tam je to naprosto v pořádku a logické. Zastavuje se plocha, která nenapomáhá ochlazování ovzduší. Problematiky fyzikálních vlivů na okolí není dostatečným způsobem ve stávajícím Záměru AOS3 Vrbka (ani v ostatních AOS) řešena. Navrhuji zpracování **objektivního posouzení vlivů Záměru AOS3 Vrbka na mikroklima.** **Připomínka č. 7 – nebezpečí uvolňování nebezpečných látek z materiálů užívaných na výrobu solárních panelů, možný negativní dopad na lidský organismus, porušení ústavně daného práva na ochranu zdraví a krajiny** Na výrobu solárních panelů je mimo těžké kovy užito **uměle vyráběných polymerů**, označovaných též jako „věcné chemikálie“. Tyto jsou v případě jejich uvolnění velmi toxické a ekologicky nelikvidovatelné. Dosud jsou doloženy negativní účinky na lidský organismus, kdy působí jako hormonální dis lokátory narušující hormonální systém živého organismu (vliv na vznik rakoviny, na plodnost). Jedním z nejnebezpečnějších těžkých kovů, které se užívají na výrobu solárních panelů, je **kadmium**. Kadmium prokazatelně působí v živém organismu jako jed, ovlivňuje epigenetiku, je označován jako příčina vzniku rakoviny ledvina a močových cest). K této problematice existuje řada odborných analýz. V případě, kdy jsou solární panely umístěny na střechách či jiných stavbách, je možnost kontaminace půdy a spodních vod těmito polymery a kadmiem značně ztížena. V tomto případě jsou však tyto umístěny přímo na zemědělské půdě, nad zdroji podzemní vody. Záměr AOS3 Vrbka **dostatečným způsobem nevyhodnocuje nebezpečí kontaminace půdy a spodních vod pro případ poškození** solárního panelu a stejně tak sběrového zařízení. Ke kontaminaci může dojít nejen fyzickým narušením povrchu, ale rovněž zahořením, které rozhodně není výjimečnou záležitostí u tohoto zdroje energie. Souběžně nebyla v Záměru AOS3 Vrbka dostačujícím způsobem řešena objektivní analýza dopadu rizik a prokázaných negativních účinků solárních panelů a výroby solární energie při kumulaci těchto zařízení v tak velkém měřítku. Nepochybně kumulací zařízení o takovém výkonu ve vzájemně těsném sousedství dochází k intenzivnějšímu dopadu vzniklého elektromagnetického záření, které není viditelné, je mnohdy slyšitelné (elektromagnetické frekvence) a dle vědeckých studií jsou tyto spojeny s negativním účinkem na lidský organismus, potažmo na ostatní živé organismy. Zařízení produkuje hluk a nízkofrekvenční hluk, jehož dopad na organismus je před přijetím takové zátěže nezbytný řádně prozkoumat a vyhodnotit na vědecké úrovni. V záměru není řešen stroboskopický efekt a světelné záření. Jiná situace je v případě několika solárních panelů umístěných na střeše domů, kde nepochybně absentuje prvek „kumulace“. Vždy bylo respektováno, a to zcela jistě nikoli neúčelně, že solární pole byla umisťována daleko od obydlí. **Záměr AOS3 Vrbka v tomto případě tento mechanismus ochrany zdraví potírá a vymezuje zónu těsně za našimi obydlími a zahradami. Vzdálenost solárního pole pouhých 165 m od domu je velmi riziková.** V této souvislosti je třeba zmínit i riziko kumulačních baterií/sběrových zařízení, kdy v případě jakéhokoli jejich poškození, dochází k neřízené kontaminaci půdy a spodních vod, s dopadem na lidský život. Toto riziko je zcela nepřijatelné v je v přímém rozporu s LZPS daným právem na ochranu zdraví a života.	

Poř. č.	Připomínkové místo	Číslo jednací	Článek	AO	Připomínka	Vyhodnocení
					Připomínka č. 8 – významné nebezpečí kontaminace spodních vod v souvislosti s uvolňováním nebezpečných jedů z materiálů užívaných na výrobu solárních panelů – porušení ústavně daného práva na ochranu zdraví a zákonů na ochranu vod – ohrožení zdroje pitné vody a minerální vody nacházející se v místě + porušení Nařízení vlády ČR č. 507/2025 Sb., o stanovení území, na kterých nelze vymezovat akcelerační zóny (dále jen „Nařízení 507/2025“) K existenci nebezpečných látek v solárních panelech, které jsou součástí jejich výrobního procesu, se vyjadřuji v předchozí připomínce. V rámci této připomínky, s odkazem na důvodnost obavy z možného uvolnění jedovaných látek na bázi umělých polymerů a kadmia se odkazuji na § 2 písm. m) Nařízení 507/2025, které stanoví, že akcelerační oblast nelze vymezit na území zdrojů přírodní minerální vody a ochranných pásem vodních zdrojů I. stupně. Již z pouhé souvislosti, že **i vláda si je dle obsahu Nařízení 507/2025 vědoma nebezpečí kontaminace významných zdrojů pitné či léčivé či minerální vody, když vylučuje umístění solárních elektráren nad těmito zdroji,** je zřejmá relevantnost této námitky. Na území obce Vrbka je řada studen s pitnou vodou, někteří vlastníci mají studny nízké hloubky, ta obsahuje vodu kontaminovanou z pesticidů, ale některé čerpají z níže položených spodních vod. Je známo, že pod obcí se nachází spodní vody s parametry kojenecké pitné vody/minerálních vod. Tyto vody nejsou žádným subjektem dosud a současně naštěstí užívány k ekonomickým účelům, a proto nebyl důvod pro zajištění jejich certifikace. Ale fakticky se zde nachází. Jako občan ČR považuji tuto skutečnost za bohatství naší země, zvláště, když v rámci světového měřítka je absence pitné vody považována za jednu z největších hrozeb pro lidstvo. Mám za to, že riziko kontaminace pitné (nad to minerální) vody, která se nachází pod AOS3 Vrbka není Záměrem AOS3 Vrbka vůbec řešeno, **nebyl proveden relevantní hydrogeologický průzkum** a nebyly stanoveny takové podmínky provozování solárních elektráren umístěných na předmětném území, které by zajistily udržitelnost tohoto zdroje pro nás a naše děti a budoucí generace. Rozliv spodních vod vykazuje různý dosah dle složení geologického podloží. V těsné blízkosti navrženého území AOS3 Vrbka se nachází prameniště pitné vody BAŘICE/KAROLÍN. Na základě těchto skutečností žádám o zajištění vyjádření ze strany VAK Kroměříž z důvodu znalostimístních poměrů a **o skutečně objektivní vyhodnocení jak rizika kontaminace spodních vod, tak existence zdroje přírodní minerální vody ve smyslu § 2 písm. m) Nařízení vlády č. 507/2025 Sb. o stanovení území, na kterých nelze vymezovat akcelerační oblasti. Navrhuji provést vypracováním relevantního hydrogeologického průzkumu dotčené oblasti k vyloučení tohoto vážného rizika.** V této věci rovněž připomínám, že v dotčeném území je v procesu schvalování společného řízení dle Oznámení zahájení společného řízení Města Kroměříž, Odbor životního prostředí, Oddělení ochrany vod a prostředí – vodoprávní úřad, k žádosti ze dne 10.1.2023 o vydání společného povolení na stavbu a žádosti o povolení k nakládání s povrchovými a podzemními vodami pro „Vodní nádrž Debřa“ Obce Bařice – Velké Těšany, IČO 00287024, Bařice č.p. 8, 767 01, č.j. MeUKM/013491/2023, spis. zn. 08/231/003351/2023/Pro. Tato problematika nebyla řádně vyhodnocena, jak by se stalo v případě standardního stavebního řízení a povinnosti stavebníka doložit vyjádření všech dotčených orgánů včetně EIA. **Připomínka č. 9 – negativní dopad na populaci včel a další opylovače v dotčeném území** V Záměru AOS3 Vrbka není vyhodnocen dopad realizace fotovoltaické elektrárny na populaci včel a další opylovače jak v předmětném území, tak v jeho okolí. Instalací dochází k významného omezení květnatých ploch a tím ke snížení dostupnosti pylové a nektarodárné pastvy. Současně jak je uvedeno	

Poř. č.	Připomínkové místo	Číslo jednací	Článek	AO	Připomínka	Vyhodnocení
					výše, nelze vyloučit negativní vliv změny mikroklimatu v lokalitě, zejména zvýšeného přehřívání a vysušování půdy pod rozsáhlými plochami panelů. Souběžně dochází ke změně elektromagnetického záření vznikajícího provozem měničů, trafostanic a souvisejících zařízení, které může mít dopad na orientační schopnosti včel a dalšího hmyzu. Rizikem je rovněž rušení hmyzu odlesky panelů a zvýšená hluková zátěž technologických zařízení. Rovněž možné používání herbicidů na intenzivní údržbu travních porostů v areálu elektrárny je způsobilé vést k dalšímu poklesu biodiverzity a zhoršení podmínek pro opylovače. Požaduji proto **objektivní posouzení vlivů záměru na životní prostředí, zejména na populace včel a ostatních opylovačů,** a případně doplnění OPP AOS3 Vrbka **o přijetí konkrétních kompenzačních a ochranných opatření,** včetně zachování květnatých pásů a omezení chemického ošetřování ploch. **Připomínka č. 10 – zvýšené riziko požárů a zásahů el. proudem v důsledku výbojů el. energie a nepřipravenosti sítě v době** Vzhledem k velikosti plánované AOS3 Vrbka (1,8 km^2 souvislé plochy) mám za to, že není dostačujícím způsobem vyhodnoceno riziko kumulace elektrostatického náboje a souvztažnosti s rizikem elektrických výbojů (blesků) v souvislosti s meteorologickými stavy, a rovněž s tím spojená možnost vzniku požárů. **Navržený záměr AOS3 Vrbka je umístěn v těsné blízkosti obydlí a zahrad, v mém případě se rodinný dům, ve kterém žiji, nachází pouhých 165 m od hranice navržené AOS3 Vrbka.** Hrozí tak velké nebezpečí přenosu požáru na naše obydlí, riziko poškození života, zdraví osob a zvířat a rovněž riziko potenciálních škod na majetku. **Připomínka č. 11 – podstatné znehodnocení ceny nemovitostí – porušení ústavně zaručeného práva na ochranu vlastnického práva** Jako vlastník přímo dotčené nemovitosti a nemovitostí dotčených z titulu těsného sousedství a jako vlastník stavby rodinného domu, ve kterém žiji, a který je vzdálen pouhých 165 m od hranice AOS3 Vrbka, dojde schválením Záměru AOS3 Vrbka k zásadnímu znehodnocení mého majetku. Tímto procesem je **porušeno mé LZPS zaručené právo na soukromé vlastnictví a jeho ochranu.** Nemovitosti budou neprodejné, namísto úžasné lokality s výhledy do krásné krajiny, bude schválením záměru a následnou realizací zamýšlených staveb, tyty nemovitosti možno prodat pouze pod stávajícícenou. Skutečnost, že zahrada na pozemku v k.ú. Vrbka u Sulimova je dle územního plánu Obce Vrbka v zastavitelném území se stane obsolentní, protože tento stavební pozemek je přímo na hranici AOS3 Vrbka, kdy terén AOS3 Vrbka se line směrem do kopce nad terénem tohoto stavebního pozemku. Tedy z tohoto pozemku nebude jiný možný výhled nežli na solární pole. Tento pozemek zcela ztratí hodnotu a na **mé straně vznikne škoda v řádu milionů korun českých.** **Připomínka č. 12 – riziko Blackout z důvodu nepřipravenosti elektrické sítě na nárazovou produkci solární energie ve slunné dny v kumulaci s dobou sníženého odběru ze sítě** V Záměru AOS3 Vrbka není dostatečně řešeno začlenění do elektrické sítě, kdy tato není připravena na výkon takového rozsahu, zejména pak při maximální produkci energie ve slunné dny, kdy paradoxně je odběr elektrické energie snížený oproti výrazně méně slunným dnům zimního období. Tato problematika není v Odůvodnění dostatečně řešena. Nelze přejímat zkušenosti z jiných států s odlišným klima. Účinnost a účelovost záměru nekoresponduje s přínosem, který fakticky pro společnost jeho realizace přináší. Záměr neřeší poměr celkového přínosu v porovnání s celou řadou negativ a důvodných hrozeb, které plynou z těchto připomínek, stejně tak jako z celé řady dalších připomínek ostatních subjektů předložených v této věci. **Reálné riziko stavu přetížení sítě**	

Poř. č.	Připomínkové místo	Číslo jednací	Článek	AO	Připomínka	Vyhodnocení
					označované jako Blackout bylo prokázáno výpadkem v roce 2025, tedy již v době, kdy využití tohoto zdroje elektrické energie bylo mnohonásobně nižší, nežli činí budoucí vize realizovaná tímto záměrem navrhovatele. Z Odůvodnění OPP neplyne splnění podmínky veřejného zájmu na postup dle § 38 a § 39 stavebního zákona. Záměr nedostatečným způsobem vyhodnocuje přínosy a negativa včetně reálných rizik. Navrhuji přepracování. **Připomínka č. 13 – nezákonnost Záměru AOS3 Vrbka pro porušení českých právních norem** **a) rozpor se zákonem č. 500/2004 Sb., správní řád** § 3 – nebyl zjištěn stav bez důvodných pochybností § 68 – nedostatečné odůvodnění Návrh je nepřezkoumatelný, protože neobsahuje konkrétní podklady pro dané území. **b) Rozpor se zákonem č. 100/2001 Sb. (EIA/SEA), chybí posouzení:** • kumulativních vlivů • variantního řešení • konkrétních dopadů na území • absence terénních biologických průzkumů • práce pouze s mapovými podklady (nedostatečné) • chybí reálná data o výskytu druhů • chybí variantní řešení • chybí posouzení vlivu na zdraví Bez těchto podkladů nelze učinit kvalifikovaný závěr. Dokumentace SEA je neúplná a věcně nedostatečná. **c) Rozpor se zákonem č. 114/1992 Sb. (ochrana přírody a krajiny)** • ohrožení krajinného rázu (§ 12) • narušení ekologické stability • zásah do biotopů a migračních tras • Navržené řešení povede k: o zásadní změně krajinného rázu o narušení horizontů a dálkových pohledů o vzniku bariér v krajině o narušení ekologické konektivity o znehodnocení zemědělské půdy o zničení migračních tras živočichů • Výška staveb (180 m a vyšší) znamená nadregionální dopad. **d) Rozpor se stavebním zákonem** • § 18 a § 19 – ochrana hodnot území • § 38 a § 39 – nedostatečně prokázána důvodnost pro postup zmírnění opatření pro povolení záměru • požadavek na udržitelný rozvoj Návrh představuje industrializaci volné krajiny bez dostatečného odůvodnění. **Připomínka č. 14 – nezákonnost Záměru AOS3 Vrbka pro porušení práva EU** **1) Směrnice o ptácích (2009/147/ES) a o stanovištích (92/43/EHS)** • nelze vyloučit negativní vliv na chráněné druhy • chybí dostatečné biologické podklady Rozpor s požadavkem vyloučení významného vlivu. **2) Směrnice EIA (2011/92/EU)**	

Poř. č.	Připomínkové místo	Číslo jednací	Článek	AO	Připomínka	Vyhodnocení
					• nedostatečné zapojení veřejnosti • nedostatečné vyhodnocení vlivů **3) Směrnice RED III (2023/2413)** nebyla doložena priorita využití: • zastavěných ploch • brownfieldů • technicky narušených území Vymezení ve volné krajině je v rozporu s principem minimalizace dopadů **4) Princip předběžné opatrnosti (čl. 191 SFEU)** Politika Unie v oblasti životního prostředí přispívá k sledování následujících cílů: • zachování, ochrana a zlepšování kvality životního prostředí • ochrana lidského zdraví • uvážlivé a racionální využívání přírodních zdrojů **5) Evropská úmluva o krajině (European Landscape Convention), ETS No. 176** • nedostatečná ochrana krajiny jako základní složky životního prostředí • ignorování charakteru území • nedostatečné zapojení veřejnosti do rozhodování o zásazích do krajiny **6) Aarhuská úmluva (Convention on Access to Information, Public Participation in Decision-making and Access to Justice in Environmental Matters), 1998** • omezení práva veřejnosti na informace • omezení účasti veřejnosti na rozhodovacích procesech (pouze formální zapojení) • omezení práva veřejnosti na přístup k právní ochraně v záležitostech životního prostředí **Připomínka č. 15 – absence dalšího vyhodnocení dopadu záměru na lokalitu AOS3 Vrbka** V neposlední řadě dále vznáším připomínku k absenci: • posouzení vlivu na lokality Natura 2000 dle čl. 6 odst. 3 směrnice 92/43/EHS; • dostatečného biologického průzkumu odpovídajícího metodikám MŽP v různých ročních obdobích • hodnocení vlivu na populaci netopýrů, která se v lokalitě nachází • posouzení kumulativních vlivů v širším území • hodnocení dopadů na krajinný ráz • omezení plochy záměru tak, aby minimálně odpovídala (v případě vypořádání se s ostatními připomínkami) požadavku minimální vzdálenosti 500 m od obytné zástavby, což je stávajícím AOS3 Vrbka zásadním způsobem porušeno • hodnocení dopadů na využití nemovitostí vlastníků v dosahu navrhovaných 500 m od obytné zástavby a přímý dopad vymezení AO na výkon vlastnických práv těchto vlastníků, včetně uvedení metodiky, podle které se určuje vzdálenost od zastavěného území • zdůvodnění nevyužití brownfieldů a narušených území uvedených v Národní databázi brownfieldů **III.** **Shrnutí** Návrh Záměru AOS3 Vrbka v předložené podobě není dostatečně odůvodněný, není podložen odbornými daty, je v rozporu s právními předpisy ČR i EU a může mít závažné dopady na krajinu, životní prostředí i obyvatele.	

Poř. č.	Připomínkové místo	Číslo jednací	Článek	AO	Připomínka	Vyhodnocení
					Záměr AUO3 Vrbka nehodnotí kumulativní dopady na dotčené území, čímž **porušuje princip předběžné opatrnosti (viz. čl. 191 SFEA) bez dostatečných podkladů a při důvodných pochybnostech umožňuje schválení zkráceného a zjednodušeného procesu realizace stavebních záměrů** bez řádného procesu, který zahrnuje standardní stavební řízení (tedy bez vyjádření všech dotčených orgánů, možnost vymezení relevantních podmínek provedení stavby v závislosti na místní znalosti, EIA atp.). **IV.** **Závěrečný návrh** S ohledem na výše uvedené navrhuji **vyřazení Záměru AOS3 Vrbka** ze Změny č. 2 ÚRP ČR. Pro případ, že nebude mému návrhu vyhověno, na základě výše uvedeného navrhuji, aby byl návrh Změny č. 2 ÚRP ČR vrácen v rozsahu OOP AOS3 Vrbka **k přepracování** na základě výše uvedených připomínek a návrhů na doplnění.	
3244.	Šorf Radek	MMR-39186-2026-81	99czzl	AOV88	**<u>PŘIPOMÍNKY K:</u>** **I. návrhu Změny č. 2 Územního rozvojového plánu ČR (ÚRP ČR)** **II. Vyhodnocení vlivů návrhu Změny č. 2 ÚRP na udržitelný rozvoj území (SEA)** **III. návrhům jednotlivých územních opatření pro akcelerační oblasti (AO) vymezeným v návrhu Změny č. 2 ÚRP** Tímto podávám připomínku k návrhu vymezení akceleračních oblastí pro větrné elektrárny (VTE). Na základě níže uvedených důvodů nesouhlasím s návrhem změny č. 2 ÚRP ČR, Vyhodnocení vlivů návrhu Změny č. 2 ÚRP na udržitelný rozvoj území (SEA) a návrhům jednotlivých územních opatření pro akcelerační oblasti (AO) vymezeným v návrhu Změny č. 2 ÚRP. Veškeré níže uvedené připomínky se vztahují současně ke všem výše uvedeným projednávaným částem veřejné vyhlášky. Připomínky podávám: ☐ Jako osoba žijící v dotčeném území ☐ Jako vlastník nemovitosti v dotčeném území -Košťálov 134,51251 ☐ Jako osoba, která může být dotčena dopady návrhu (např. z hlediska krajiny, životního prostředí či kvality života) **<u>A. Nedostatky návrhu Změny č. 2 ÚRP ČR</u>** • návrh není dostatečně odůvodněn a **chybí konkrétní podklady** (zákon č. 500/2004 Sb.) • nebyly dostatečně posouzeny **dopady na životní prostředí** (zákon č. 100/2001 Sb.) • hrozí **narušení krajiny a přírody** (zákon č. 114/1992 Sb.) • návrh **nerespektuje ochranu hodnot území a kvalitu bydlení** (zákon č. 283/2021 Sb.) • nebyly posouzeny jiné **varianty řešení, zejména využití brownfieldů** (opuštěných a již narušených ploch) a návrh tak neodůvodněně zasahuje do volné krajiny • vychází **pouze z expertních odhadů** (počet věží, výkon, rozmístění) • návrh **řeší problémy až dodatečně**, místo aby jim předešel • nejsou dostatečně vyhodnoceny **kumulativní dopady více záměrů v území** • **<u>B. Příroda, krajina a životní prostředí</u>** **1. Nedostatečné posouzení vlivů na životní prostředí**	**Akceptováno.** **Akcelerační oblast AOV88 – Kundratice byla vypuštěna.**

Poř. č.	Připomínkové místo	Číslo jednací	Článek	AO	Připomínka	Vyhodnocení
					• výskyt chráněných druhů (ptáci, netopýři) a zásah do migračních tras (vlk, rys apod.) • narušení prvků ÚSES (biokoridory) • zásadní změna krajiny a její industrializace • dominantní stavby (až cca 250 m vysoké) viditelné na velké vzdálenosti • chybí posouzení nočního osvětlení • nedostatečně řešen kumulativní vliv více větrných elektráren **2. Nedostatečné posouzení vlivů na vodu a klima** • hrozí narušení vsakování vody do půdy a změna odtokových poměrů, • může dojít ke zhoršení schopnosti krajiny zadržovat vodu a riziko vysychání krajiny • chybí posouzení vlivu na mikroklima, • nejsou dostatečně řešeny dopady na vodní režim území. **3. Zemědělská půda** • zábor a znehodnocení kvalitní půdy • možné zásahy do půd I. a II. třídy ochrany (nejcennější půdy) • zhutnění půdy a zvýšení eroze a fragmentace pozemků • nejasný stav a poškození meliorací **4. Nedostatečné posouzení vlivů na obyvatele** • hluk a jeho dlouhodobý vliv nejsou dostatečně vyhodnoceny, • není dostatečně řešen stroboskopický efekt, • změna charakteru bydlení, • není dostatečně vysvětlen způsob stanovení vzdálenosti od obytné zástavby, • nebyly dostatečně posouzeny dopady na hodnotu nemovitostí a kvalitu bydlení. **<u>C. Technická a bezpečnostní rizika</u>** **1. Nedostatečnost navržených zmírňujících opatření** • navržená opatření pouze částečně zmírňují dopady, ale neřeší samotný střet, • řada opatření je formulována neurčitě a bez jasné kontroly jejich plnění, • významné problémy jsou odkládány až do navazujících řízení. **2. Technická a bezpečnostní rizika** • odlet ledu z rotorů v zimě, požáry zařízení (obtížně zvládnutelné zásahy) a zásah bleskem, • pád částí konstrukce, únik provozních kapalin, • kontaminace půdy a vody, • šíření požáru do krajiny, • v ČR dosud neexistuje právní ani metodická úprava požární bezpečnosti VTE a nejsou stanoveny konkrétní odstupové vzdálenosti od lesů či obytné zástavby z hlediska požárního rizika, • Ministerstvo dopravy připustilo existenci bezpečnostních rizik spojených s VTE, zejména vizuální distrakce řidičů, stínových efektů, nočního překážkového osvětlení, odletu ledu či havárií a odletu částí konstrukcí. Není jasně stanoveno, kdo **ponese odpovědnost za případné škody na zdraví, majetku a životním prostředí.** **<u>D. Specifikace a střety dané akcelerační oblasti</u>** AOV č.: 88 Kundratice Okres: Semily Kraj: Liberecký	

Poř. č.	Připomínkové místo	Číslo jednací	Článek	AO	Připomínka	Vyhodnocení
					Uvedená akcelerační oblast vykazuje následující možné střety a rizika: **1. Dopady na místní krajinu a charakter území** AOV88 je umístěna mezi CHKO Český ráj a NP Krkonoše na návrších mezi obcemi Kundratice a Kruh a dále na svazích vrchu Strážník nad obcemi Mříčná a Peřimov. Tedy v pohledově velmi exponovaném terénu. Větrné elektrárny vysoké až 250 metrů umístěné v této lokalitě by velmi negativně ovlivnily panoráma celého západního Podkrkonoší. Znehodnotily by jak výhledy ze svahů Krkonoš do Podkrkonoší a Českého Ráje na krajinné dominanty jako např. Kozákov, Tábor, Kumburk, tak i výhledy z místních vyhlídkových míst na Krkonoše. Konkrétně z pěší vyhlídkové cesty přes Valdický vrch, odkud jsou výhledy na Černou horu a celé panoráma Krkonoš. Podobně ovlivněny by byly i výhledy z cyklotrasy č. 4175 vedoucí z Kundratic přes Valdice do Čikvásek, z cyklotrasy č. 4174 odbočující do Bystré nad Jizerou a z cyklotrasy č. 4171 vedoucí z Jilemnice přes Kundratice do Libštátu, z místních vrcholů Skalice, Strážník a okolních dominant Kozákov, Tábor, Kumburk, Jíva. Výhledy z místních vyhlídkových míst by byly nenávratně znehodnoceny jak zamýšlenými větrnými elektrárnami v AOV88, tak výstavbou VTE v nedaleké AOV89 a plánovanou výstavbou VTE v obci Bystrá, která navazuje přímo na AOV88 v západním směru. Těsně na hranici AOV88 je umístěna národní přírodní památka Strážník a nedaleko jsou městské památkové zóny Jilemnice, Lomnice nad Popelkou a vesnická památková zóna Karlov. Zřízením AOV88 by nad jakoukoli pochybnost došlo k poničení významných estetických a kulturních hodnot a poškození dálkových horizontů a krajinného rázu, který je chráněn zákonem 114/1992 o ochraně přírody a krajiny. **2. Riziko pro stávající i plánované zdroje pitné vody** Navržená AOV88 se na její západní hranici kriticky přibližuje na vzdálenost 350 m k jedinému zdroji pitné vody pro veřejný vodovod Kundratice, provozovatele obce Košťálov ev. číslo CZ051.3508.5107.0145 Košťálov 0145.03 Kundratice. Platný plán rozvoje vodovodů a kanalizací Libereckého kraje k tomuto vodovodu mimo jiné uvádí: Výhledově doporučujeme vybudování nového vodojemu o kapacitě do 100 m^3. Vodovod pro veřejnou potřebu v Kundraticích bude postupně rozšířen i do dalších částí zástavby.... Horní tlakové pásmo bude dáno polohou navrženého vodojemu Zimrov o objemu 50 m^3 (477,0 / 475,0 m n. m.). Do vodojemu bude voda čerpána přes spotřebiště z nové čerpací stanice Kundratice umístěné na síti. Z výše uvedeného je patrné, že obec Košťálov má v záměru vybudování druhého zdroje vody a vodojemu, kde zdrojem vody bude zvodeň označená místními názvy Kamenec a na Zimrově. Založením věží zde v této části AOV může dojít k ohrožení spodních i povrchových vod stávajícího i budoucího vodního zdroje v povodí horní části Kundratického potoka. Požaduji vyloučení negativních dopadů na zdroje pitné vody, podzemní a povrchové vody v povodí Kundratického potoka hydrogeologickým průzkumem. **3. Vliv na zdraví obyvatel a kvalitu bydlení** Nejbližší domy (samota Petrovice) stojí pouhých 300 metrů od hranice AOV. Domy v horním konci obce Kruh (lokalita Pustina) jsou od hranice AOV 700 metrů, na horním konci Kundratic 400 metrů, v obci Mříčná (u kostela sv. Kateřiny) 600 metrů. Navržená AOV88 obkružuje obec Kundratice ze severozápadu, severu, východu a jihu. Zástavba se nachází převážně v údolí Kundratického potoka a AOV je navržena na okolních návrších. Dá se tedy důvodně předpokládat, že budou obyvatelé Kundratic obtěžování nad únosnou míru slyšitelným hlukem, neslyšitelným hlukem i stroboskopickým efektem po významnou část dne a úlevu před hlukem neposkytne vzhledem k plánovanému rozmístění VTE v prstenci kolem Kundratic ani změna směru větru. Navíc v západním směru navazuje na AOV88 plánovaná výstavba VTE v katastru obce Bystrá a nedaleko jižním směrem AOV89. Sníží se kvalita bydlení, bude omezena možnost využívání zahrad a klesne cena nemovitostí. Vzhledem k tomu, že se hluk v členitém terénu šíří na větší vzdálenosti než v rovinách a vzhledem k tomu, že návrh vůbec nezohledňuje kumulativní vlivy všech tří zmiňovaných záměrů, požaduji AOV88 úplně vyloučit nebo posunout hranice AOV minimálně na vzdálenost pětinásobku výšky VTE.	

Poř. č.	Připomínkové místo	Číslo jednací	Článek	AO	Připomínka	Vyhodnocení
					4. Rozpor s prioritami směrnice RED III a zákonem č. 249/2025 sb. Podle směrnice Evropského parlamentu a Rady RED III mají být akcelerační oblasti přednostně umístěny tam, kde stavba OZE nezpůsobí významné škody. Tedy na degradované půdě, v průmyslových areálech, v okolí dálnic, v brownfieldech. Na území navržené AOV88 se žádné narušené lokality nenacházejí. Naopak se jedná o zachovalou podhorskou krajinu s mozaikou lesů, luk a polí. Navržení AOV88 jde tedy přímo proti zadání EU. Navíc nebylo provedeno vyhodnocení alternativních lokalit, což je v rozporu s požadavky směrnice RED III. **5. Ohrožení mikroklimatu včetně srážkového režimu v oblasti** Distribuce tepla a vlhkosti v atmosféře se vlivem VTE mění, což má podle studií dopady na lokální klima. Vznikají tepelné ostrovy, zvyšuje se teplota v oblasti až o jeden stupeň Celsia, mění se přísun vláhy a srážkový režim. Dopady větrných elektráren na mikroklima v okolí AOV88 nebyly vůbec posouzeny, což je v situaci, kdy oblast trpí stále častěji suchem, zásadní nedostatek. **6. Nepřípustnost nahrazování prevence následným zmírňováním** Proces vymezování akceleračních oblastí v rámci Změny č. 2 ÚRP ČR vykazuje zásadní metodickou vadu, která je v rozporu s principem předběžné opatrnosti (čl. 191, odst. 2 Smlouvy o fungování EU). Pořizovatel plošně rezignoval na povinnost vyloučit významné negativní vlivy na životní prostředí již ve fázi strategického plánování. V dokumentaci SEA je u vymezených AO systémově používána formulace, že vlivy budou „zmírněny“ (např. monitoringem mortality nebo technickými opatřeními až v rámci provozu). Tento postup je nepřípustný. Akcelerační oblast má být dle směrnice RED III územím s nízkým dopadem na životní prostředí. Pokud pořizovatel nemá k dispozici aktuální a podrobná data, která by negativní vlivy (např. na chráněné druhy živočichů či ekologickou stabilitu) vyloučila již nyní, nesmí takové území do akcelerační oblasti zařadit. Pro AOV88 je navržena řada zmírňujících opatření, ale není zřejmé, kdo nese odpovědnost za kontrolu dodržování těchto opatření a nejsou známé ani postihy za jejich nedodržování. Obávám se, že navržená zmírňující opatření jsou pouze formální a nebudou v praxi dodržována. **7. Absence relevantních biologických podkladů** Vymezení akcelerační oblasti v rámci Změny č. 2 ÚRP ČR vykazuje zásadní odbornou vadu v podobě nedostatečného zjištění skutkového stavu. Pořizovatel dokumentace SEA rezignoval na provedení relevantních terénních šetření, což činí návrh odborně nepřezkoumatelným. Pro validní vymezení AO je nezbytný minimálně dvouletý terénní monitoring (zahrnující alespoň dvě vegetační sezóny), který by zmapoval reálnou aktivitu ptactva a letounů v dotčené lokalitě. Hodnocení vlivů je prováděno pouze na základě mapových podkladů velkých měřítek, což je pro účely akcelerace (zrychleného schvalování) nepřípustné. Bez konkrétních dat o výskytu a migračních trasách druhů nelze žádné území označit za prokazatelně vhodné pro masivní výstavbu VTE. Požaduji provedení minimálně dvouletého monitoringu (2 kompletní vegetační sezóny) zaměřeného na aktivitu letounů a ptactva. Pouhá práce s mapovými podklady je pro vymezení AO nepřípustná a činí proces nezákonným. Na základě výše uvedeného požaduji důsledné přehodnocení navržené akcelerační oblasti a její vyloučení z návrhu změny č. 2 ÚRP. **<u>E. Rozpor se zákony a právními předpisy ČR a EU</u>** Návrh může být v rozporu zejména s: • zákonem č. 500/2004 Sb., správní řád, • zákonem č. 100/2001 Sb., o posuzování vlivů na životní prostředí (EIA), • zákonem č. 114/1992 Sb., o ochraně přírody a krajiny, • zákonem č. 334/1992 Sb., o ochraně zemědělského půdního fondu, • zákonem č. 283/2021 Sb., stavební zákon,	

Poř. č.	Připomínkové místo	Číslo jednací	Článek	AO	Připomínka	Vyhodnocení
					• podmínkami směrnice EU RED III (nevhodně zvolená lokalita, nevyřešené dopady) • principem předběžné opatrnosti dle čl. 191 SFEU, • právem na příznivé životní prostředí dle čl. 35 Listiny základních práv a svobod, • právem na ochranu zdraví dle čl. 31 Listiny základních práv a svobod, • právem na ochranu vlastnictví dle čl. 11 Listiny základních práv a svobod. **<u>Závěr</u>** Tyto připomínky uplatňuji i jako tzv. blanketní připomínky a vyhrazuji si právo je dále doplnit o podrobnější odůvodnění, mapové přílohy a odborné posudky ve lhůtě stanovené právními předpisy. S ohledem na výše uvedené skutečnosti nelze na základě dostupných podkladů vyloučit významný negativní vliv na krajinný ráz podkrkonošské krajiny, chráněné složky přírody, lidské zdraví a pokojné užívání majetku. Návrh změny č. 2 ÚRP ČR je v této části v rozporu s principem předběžné opatrnosti, zasahuje do ústavního pořádku České republiky, je v rozporu s mezinárodními závazky ČR (Aarhuská úmluva, Evropská úmluva o krajině) i právem EU, a je tedy v předložené podobě **nezákonný a neschválitelný**. Současně žádám Ministerstvo pro místní rozvoj ČR, aby v rámci vypořádání těchto připomínek vyžádalo aktuální odborné vyjádření od Ministerstva životního prostředí ČR, Agentury ochrany přírody a krajiny ČR a Ministerstva zdravotnictví ČR ke všem výše uvedeným skutečnostem, zejména ve vztahu k absenci biologických průzkumů, narušení migračních koridorů a absenci metodiky pro hodnocení vlivů nízkofrekvenčního hluku na lidské zdraví. Na základě výše uvedeného požaduji **vyloučení AOV88 z návrhu změny č. 2 ÚRP ČR** nebo zásadní přepracování.	
3245.	Vlasák Libor	MMR-39188-2026-81	99cz	AOV46	**PŘIPOMÍNKY K NÁVRHU ZMĚNY Č. 2 ÚZEMNÍHO ROZVOJOVÉHO PLÁNU** Vláda České republiky vydala formou opatření obecné povahy (OOP) návrh Změny č. 2 Územního rozvojového plánu, k vyhodnocení vlivů této změny na udržitelný rozvoj území a návrh územního opatření pro akcelerační oblast **AOV46 Hříšice**, zasahující do katastrálních území Hříšice, Jersice, Malý Pěčín a Bílkov, z čehož jsou **Malý Pěčín a Bílkov, místní části města Dačice.** Dne 14. 4. 2026 bylo OOP zveřejněno na webu Ministerstva pro místní rozvoj (MMR). Součástí návrhu je i akcelerační oblast **AOV46 Hříšice** (dále jen AO) o rozloze 2,6 km^2. Popis AO a její mapa jsou dostupné na webu MMR. Podatel je vlastníkem pozemků zapsaných v Katastru nemovitostí pro Jihočeský kraj, katastrálního pracoviště Jindřichův Hradec na **v k.ú. Hříšice a obci Hříšice**, které jsou v těsné blízkosti navrhované AO. Jako podatel s vymezením akcelerační oblasti AOV46 v navržené podobě nesouhlasím a požaduji její úplné vypuštění z návrhu Změny č. 2 Územního rozvojového plánu. Tímto podávám připomínky k vymezení akcelerační oblasti AOV46 Hříšice pro obnovitelné zdroje na území obce Hříšice (k.ú. Hříšice, k.ú. Malý Pěčín, k.ú. Bílkov). **I. Předmět** Jako podatel s vymezením akcelerační oblasti AOV46 v navržené podobě **nesouhlasím** a požaduji její **úplné vypuštění** z návrhu Změny č. 2 Územního rozvojového plánu. Tímto podávám připomínky	**Akceptováno.** **Akcelerační oblast AOV46 – Hříšice byla vypuštěna.**

Poř. č.	Připomínkové místo	Číslo jednací	Článek	AO	Připomínka	Vyhodnocení
					k vymezení akcelerační oblasti AOV46 Hříšice pro obnovitelné zdroje na území obce Hříšice (k.ú. Hříšice a k.ú. Malý Pěčín). **II. Kvalifikované upozornění na otázky odpovědnosti orgánů veřejné správy** **Rovina ústavní – porušení principu rovnosti a zákaz libovůle** **Neodůvodněná nerovnost subjektů:** Schválením akceleračních zón dochází k vyčlenění určitého druhu staveb (VTE) do privilegovaného režimu, což je v rozporu s principem rovnosti před zákonem. Zatímco u běžných staveb je vyžadován standardní povolovací proces, u staveb s extrémním dopadem na krajinu a obyvatele se proces protiústavně zjednodušuje. **Zákaz libovůle:** Ústavní soud ČR zakazuje zákonodárci vytvářet neodůvodněné rozdíly, které nemají racionální základ. Upřednostnění zisku úzké skupiny investorů před ochranou práv tisíců vlastníků v regionu je projevem takové libovůle. **Listina základních práv a svobod (LZPS)** **Právo na samosprávu (Čl. 100 Ústavy):** Pořizování územního plánu je výhradní kompetencí zastupitelstva obce. Vnuceni akcelerační zóny cestou Územního rozvojového plánu (ÚRP) je nepřípustným zásahem do práva na samosprávu, který činí navazující rozhodnutí protiústavními. **Omezení základních práv (Čl. 4 odst. 3 a 4):** Zákonná omezení musí platit stejně pro všechny případy a nesměji být zneužívána k jiným účelům než pro které byla stanovena. V případě akceleračních zón dochází k pozitivní diskriminaci investorů VTE na úkor procesních práv ostatních účastníků řízeni, kteří se nemohou efektivně bránit. **Právo na život a ochranu zdraví (Čl. 6):** Provoz VTE za daných podmínek (hluk, infrazvuk, námrazy) přímo ohrožuje zdraví a životy obyvatel, což potvrzují technické studie. **Ochrana vlastnického práva (Čl. 11):** Vlastnické právo všech vlastníků má stejný zákonný obsah a ochranu. Je nepřípustné, aby vlastnictví pozemků pro VTE mělo přednost před vlastnictvím pozemků s obydlím. výkon vlastnického práva nesmí poškozovat lidské zdraví a životní prostředí nad míru stanovenou zákonem. **Nedotknutelnost obydlí (Čl. 12):** Podoba a doprovodné projevy VTE (stroboskopický efekt, hluk) v těsné blízkosti sídel de facto trvale a nevratně ničí hodnotu a pokojné užívání obydlí. **Rovina občanského zákoníku (OZ)** **Ochrana před rušením vlastnického práva (§ 1042 OZ):** Vlastník má právo domáhat se ochrany proti každému, kdo neprávem zasahuje do jeho vlastnického práva nebo ho ruší jinak než tím, že mu věc zadržuje. **Absence veřejného zájmu:** Realizace VTE v akceleračních zónách je vnímána jako výrazný, trvalý a neodstranitelný zásah do vlastnických práv a kvality života, který nelze ospravedlnit veřejným zájmem, neboť ten nebyl v lokalitě identifikován – jediným prokazatelným zájmem je zisk soukromého investora. **Nevypořádání výše uvedených námitek zakládá důvod pro budoucí stížnost u Ústavníhosoudu ČR. Dále uvádím konkrétní důvody nepřiměřenosti zásahu státu do mých práv v této lokalitě.**	

Poř. č.	Připomínkové místo	Číslo jednací	Článek	AO	Připomínka	Vyhodnocení
					V testu proporcionality zde nemůže zájem na VTE převážit nad ochrano mých práv jako Člověka, nad ochranou práv obce, ve které žiji a nad ochranou práv mých sousedů. **II. Zmaření jakéhokoli urbanistického rozvoje obce – obklíčení zónou** Navržená zóna v těsném sousedství sídla (v mnoha místech ve vzdálenosti pouhých 500 m) prakticky **vytváří energetické obklíčení obce**, které znemožňuje jakýkoli její budoucí rozvoj. Z hlediska urbanistické koncepce je obec Hříšice již nyní limitována přírodními a technickými bariérami: směrem ke kopci Bába a toku Vápovky, stejně jako směrem k průmyslovému areálu zemědělského družstva, je další obytná výstavba vyloučena. **Jediné zbývající směry,** které by umožňovaly přirozené rozšiřování ploch pro bydlení a doplnění obvodu zástavby sídla, jsou nyní v návrhu Změny č. 2 Územního rozvojového plánu **pohlceny akcelerační zónou AOV46**. Stanovení zóny pro větrné elektrárny (VTE) v takové blízkosti k zastavěnému území i k rozvojovým plochám (např. plocha Z2 řešená platnou územní studií) vytváří **nepřekonatelnou bariéru pro budoucí územní plánování obce.** Vzhledem k negativním vlivům spojeným s provozem VTE. jako jsou hluková zátěž, infrazvuk a stroboskopický efekt, se území v okruhu 500 m a více od těchto staveb stává pro rezidenční výstavbu objektivně nepoužitelným a pro občany neatraktivním. Stát tímto krokem rezignuje na úkol územního plánování stanovovat podmínky pro **kvalitní bydlení a rozvoj sídelní struktury,** neboť obec Hříšici uzavírá do vymezeného prostoru bez možnosti budoucí územní gradace, čímž ji o**dsuzuje ke stagnaci a postupné degradaci hodnoty majetku jejích obyvatel**. Tato situace je v přímém rozporu s principem udržitelného rozvoje, který by měl vyvaZovat potřebu OZE s ochranou soudržnosti společenství obyvatel a jejich životního prostředí. **III. Zásah do majetkových práv a zmaření veřejné investice** Obec Hříšice v souladu se schváleným územním plánem (účinnost 23. 12. 2021) a "Územní studií Hříšice" realizovala v ploše Z2 výstavbu základní technické vybavenosti (ZTV) v hodnotě převyšující 25 milionů Kč. Územní studie pro tuto lokalitu striktně omezuje výšku rodinných domů na max. 10 metrů (1 NP + podkroví), aby byl zachován venkovský ráz sídla. Je nepřípustné, aby stát v bezprostřední blízkosti (cca 500 m) umožnil stavby VTE o výšce 200 m, které tento ráz popírají. **IV. Nedostatečně zjištěný skutkový stav a neurčitost limitů** **Absence konkrétních parametrů:** Ministerstvo v odůvodnění ÚRP uvádí, že negativní vliv na krajinný ráz je kompenzován "omezením maximální celkové výšky v souvisejícím územním opatření". Podstatnou vadou návrhu zůstává neurčitost konkrétní podoby budoucího záměru v rámci akcelerační oblasti AOV46. Je sice zřejmé, že v souvisejícím územním opatření je stanovena **maximální celková výška větrných elektráren 200 m** a že v rozsahu celé zóny je uvažován **celkový instalovaný výkon do 28 MW**, tyto údaje však samy o sobě nepostačují k řádnému a přezkoumatelnému posouzení vlivů navrženého řešení. Nadále totiž není zřejmé, **kolik konkrétních zařízení má být v území umístěno, jakého mají být typu, jaký bude průměr rotoru, jak budou v území rozmístěna, v jakých vzájemných odstupech a v jaké poloze vůči obytné zástavbě, krajinným horizontům a přírodním a kulturním hodnotám území**. Dokumentace k ÚRP přiznává, že u VTE nelze v této úrovni podrobnosti odhadovat polohu a počet zařízení. Bez těchto dat však nelze provést relevantní hlukovou studií ani posoudit stroboskopický efekt pro konkrétní obytnou zástavbu v Hříšici a Dačicích, případně místních částí města Dačice (zejména Malý Pěčín – vzdálenost od akcelerační zóny 500 m a Bílkov – vzdálenost od akcelerační zóny 1 000 m), což znamená rezignaci na materiální posouzení. Deklarovaná maximální hlučnost větrných elektráren v odůvodnění územního rozvojového plánu na úrovni 40 dB neodpovídá reálným zkušenostem obyvatel z lokalit, kdejsou tyto stavby již provozovány.	

Poř. č.	Připomínkové místo	Číslo jednací	Článek	AO	Připomínka	Vyhodnocení
					V praxi dochází k opakovaným stížnostem na výraznou hlukovou zátěž, která negativně ovlivňuje kvalitu života, zejména znemožňuje běžné užívání venkovních prostor (zahrad) a narušuje spánek při otevřených oknech. Tyto skutečnosti je nutné zohlednit při posuzování záměru, neboť deklarované hodnoty zjevně nezachycují reálné dopady provozu na obytné prostředí. Návrh ÚRP operuje s limitem hlučnosti X dB, který je však v podmínkách členitého terénu Hříšice nevymahatelný bez znalosti konkrétní mikro-lokalizace zdrojů hluku **V. Kumulativní zátěž území deklarace využívání obnovitelných zdrojů mnou a mou rodinou** Namítám porušení povinnosti hodnotit kumulativní vlivy záměrů v širším území (dle judikatury EU, věc C-142/07): I. V okruhu 10 km od centra Dačic je již v provozu 5 bioplynových stanic o výkonu 5 MW, jedná o BPS v Chlumci, Budíškovicích, Kostelním Vydří, Cizkrajově a samotné Hříšici. **V Hříšici se odpadním teplem z této BPS o výkonu 1,2 MW vytápí mateřská škola, kulturní dům a prodejna COOP, místní veřejná knihovna.** 2. **V Dačicích je instalována FVE o výkonu 4,8 MW na zemědělské půdě.** 3. Území se nachází na spojnici jaderných elektráren Dukovany (60 km) a Temelín (80 km). Další technologické dominanty v podobě VTE by vedly k nepřípustnému "energetickému obklíčení" regionu Dačicka. **VI. Ochrana krajinného rázu a kulturních hodnot** Lokalita se nachází na historické ose Slavonice–Dačice–Telč, která vykazuje vysoké až velmi vysoké hodnoty krajinného rázu. 1. Výstavba VTE by přímo narušila vizuální ochranu národních kulturních památek Zámek Dačice, Zámek Telč a dominantu kláštera v Nové Říši. 2. V blízkosti se nacházejí cenné historické plužiny (k.ú. Jersice,), které vyžadují ochranu před technicistními zásahy. Navrhovaná akcelerační zóna se nachází pouhé desítky metrů od Jersických plužin. **VII. Ohrožení biodiverzity, nedostatečné posouzení přírodních hodnot** Oblast AOV46 představuje významné potravní území a migrační koridor pro zvláště chráněné druhy živočichů, včetně orla mořského, jeřába popelavého, čápa černého a druhů netopýrů. Přesto dokumentace rezignuje na řádné a přesvědčivé posouzení rizik kolizi a barotraumat, a to právě ve vztahu k těmto druhům a k jejich biotopům. Takový přístup je v rozporu s požadavky ochrany přírody podle zákona č. 114/1992 Sb., zejména s povinností předcházet zbytečnému úhynu živočichů, ničení jejich biotopů a narušování migračních tras, jakož i se zákazem škodlivých zásahů do přirozeného vývoje zvláště chráněných živočichů. Navržená opatření na ochranu ptáků a netopýrů jsou sice popsána relativně podrobně, avšak ve své podstatě jsou nepřijatelně postavena na následném monitoringu zajišťovaném samotným provozovatelem a na budoucím, podmíněném přijímání dalších opatření. Ochrana přírody tak není zajištěna předem, určitě a vymahatelně, ale je odsunuta do budoucna a závisí na aktivitě, vyhodnocení a faktickém postupu investora či provozovatele. Takto koncipovaný model ochrany nelze považovat za dostatečný, neboť neobsahuje konkrétní, předem stanovený a nezávisle kontrolovatelný mechanismus, který by při zjištění negativních dopadů automaticky vedl k omezení či korekci provozu.	

Poř. č.	Připomínkové místo	Číslo jednací	Článek	AO	Připomínka	Vyhodnocení
					Podle § 11 zákona č. 249/2025 Sb. musí návrh územního opatření vycházet z posouzení akcelerační oblasti ve vztahu k výskytu volně žijících živočichů, planě rostoucích rostlin a přírodních stanovišť a musí obsahovat podmínky a zmírňující opatření směřující k vyloučení, popřípadě podstatnému omezení nepříznivých dopadů. Předložené posouzení tomuto požadavku zjevně neodpovídá. Není založeno na dostatečně přesvědčivých podkladech neprokazuje řádné zohlednění migračních tras, sezónních hledisek ani kumulativních vlivů a neposkytuje spolehlivý odborný základ pro závěr, že vymezení akcelerační oblasti je z hlediska ochrany přírody přijatelné. Nedostatečné zjištění skutkového stavu se projevuje i ve vztahu k územnímu systému ekologické stability. Podle § 3 odst. 1 písm. a) a § 4 odst. 1 zákona č. 114/1992 Sb. je ochrana ÚSES veřejnýni zájmem. V odůvodnění se přitom výslovně připouští dotčení cenných biotopů, ÚSES,významných krajinných prvků, zvláště chráněných druhů krajinného rázu, aniž by bylo přesvědčivě doloženo, že tyto zásahy byly řádně vyhodnoceny a že navržená opatření jsou způsobilá jejich negativní dopady skutečně vyloučit nebo alespoň podstatně omezit. Akcelerační oblast Hříšice navíc podle územního plánu obce Hříšice zasahuje do prvků ÚSES, konkrétnč do LBC 6 a LBK 8. Tato skutečnost sama o sobě vyžacjovala zcela precizní a odborně přesvědčivé vyhodnocení dopadů na funkčnost dotčených prvků. To však předložená dokumentace neobsahuje. Zásah do biocentra a biokoridoru není řádně analyzován, jeho důsledky nejsou dostatečně popsány a odůvodnění se omezuje na obecná tvrzení o kompenzaci v rámci souběžně zpracovaného územního opatření. Takový postup je nedostatečný a činí podklad odborně vadným a nepřezkoumatelným. Za této situace nelze mít za to, že přírodní hodnoty území byly posouzeny v rozsahu a kvalitě odpovídající zákonným požadavkům. Návrh vymezení akcelerační oblasti AOV46 je proto v této části zatížen závažnými vadami, pro něž jej nelze považovat za řádně od úvodněný ani za zákonně připravený podklad pro schválení. **VIII. Vědomé ignorování odborných podkladů a existence alternativ** Vláda ČR i Ministerstvo pro místní rozvoj prokazatelně disponovaly informacemi o existenci dostatečného množství vhodnějších lokalit ještě před oficiálním představením návrhu. Dokazuje to dokument “Stanovisko České společnosti pro energetiku k akceleračním zónám v České republice” ze dne 25. 3. 2026, který byl adresován vládě ČR, Senátu a Poslanecké sněmovně. Tento odborný podklad potvrzuje, že **Česká republika má dostatek ekologicky znehodnocených ploch pro splnění energetických závazků bez nutnosti zabírat kvalitní zemědělskou půdu**. Postup předkladatele, který tyto priority ignoroval a navrhl zóny v našem katastru, je protizákonný. **IX. Judikatura k ochraně práva obce na samosprávu a k postavení obce v rozhodování o větrných elektrárnách** Vymezení akcelerační zóny nesmí oslabit ústavně chráněné právo obce na samosprávu. Judikatura správních soudů přitom opakovaně zdůrazňuje, že zásah do možnosti obce rozhodovat o rozvoji svého území podléhá účinné, dostatečné a včasné soudní ochraně a že i stanovisko nadřízeného orgánu v procesu územního plánování může být způsobilé do práva obce na samosprávu přímo zasáhnout (NSS, sp. zn. 7 As 201/2017-57). Z toho plyne, že ani při urychlování využívání obnovitelných zdrojů energie nelze postavení obce redukovat na pouhého pasivního adresáta již přijatých rozhodnutí. Současně Nejvyšší správní soud výslovně dovodil, že stavbu větrných elektráren nelze bez dalšího považovat za záměr automaticky naplňující veřejný zájem. V každém jednotlivém případě je nutno	

Poř. č.	Připomínkové místo	Číslo jednací	Článek	AO	Připomínka	Vyhodnocení
					poměřovat veřejný zájem na výrobě energie z obnovitelných zdrojů s dalšími chráněnými hodnotami, zejména s ochranou přírody a krajiny, krajinného rázu a s dalšími dopady na dotčené území (N SS, sp. zn. 2 As 207/2016-46). Tentýž rozsudek připomíná, že “náklady” výstavby a provozu větrných elektráren mohou spočívat právě v industrializaci krajiny, zásahu do krajinného rázu, v negativních vlivech spojených se stavbou a infrastrukturou i v rizicích pro chráněné druhy. Judikatura dále potvrzuje, že územní plánování je legitimním nástrojem ochrany specifických místních podmínek. Nejvyšší správní soud v rozsudku k zásadám územního rozvoje a velkým větrným elektrárnám uznal, že kraj, a tím spíše i obec při ochraně svého území, může v územně plánovací dokumentaci zohlednit specifika svého území a chránit určité hodnoty i přísněji, než činí zvláštní zákony, pokud je takové řešení přiměřené a přesvědčivě odůvodněné (NSS, sp. zn. 9 Ao 6/2011-261). Zároveň však soud zdůraznil, že takové omezení musí být založeno na konkrétních místních podmínkách, nesmí být svévolné ani diskriminační a musí být řádně odůvodněno právě ve vztahu k ochraně hodnot dotčeného území. Další rozhodnutí Nejvyššího správního soudu výslovně uvádí, že z vyhodnocení vlivů na udržitelný rozvoj, z textové části územního plánu i z jeho odůvodnění musí být zřejmé, jak se obec vypořádala s dopady větrných elektráren na krajinný ráz, turistiku, rekreaci a kvalitu života v obci (NSS. sp. zn 8 As 89/2016-48). Právě tyto okruhy proto nejsou nahodilými nebo politicky účelovými námitkami, ale soudně uznanými a právně relevantními hledisky, která musí být při rozhodováni o umist'ování větrných elektráren respektována. Významný je rovněž závěr judikatury k procesním právům dotčených subjektů u staveb větrných elektráren. Nejvyšší správní soud výslovně odmítl mechanické zužování okruhu účastníků řízení pouze podle vzdálenosti nebo s odkazem na procesní ekonomii a zdůraznil, že u staveb s dopadem do širšího okolí je nutné posuzovat všechny relevantní vlivy na práva dotčených osob (NSS, sp. zn. 5 As 67/2008-11). Tento závěrje přenositelný i do nynější věci v tom smyslu, že u záměrů větrných elektráren, které mohou zásadně ovlivnit širší území, nelze procesní postavení dotčených subjektů oslabovat jen ve jménu rychlosti povolování. Judikatura k místnímu referendu navíc potvrzuje, že otázka umist'ování větrných elektráren se bezprostředně dotýká samostatné působnosti obce a zájmů jejích obyvatel. Nejvyšší správní soud dovodil, že občané obce se mohou k výstavbě větrných elektráren v referendu vyjadřovat právě proto, že jde o otázku rozvoje obce, podoby území a kvality života, tedy o otázku náležející do sféry místní samosprávy, byt' samotné povolování stavby probíhá podle zvláštních předpisů (NSS, sp. zn. Ars 4/2012-47). Na tuto linii navazuje i rozhodnutí, podle něhož může výsledek místního referenda představovat závazný pokyn pro iniciaci pořízení nebo změny územního plánu ve vztahu k větrným elektrárnám, samozřejmě při zachování zákonných mezí (KS Brno, sp. zn. 63 A 4/2022). I tato judikatura tedy potvrzuje, že obec není v otázce větrných elektráren bezvýznamným článkem, nýbrž legitimním nositelem vůle místního společenství. Nad rámec vnitrostátní judikatury je třeba připomenout i mezinárodní standard ochrany procesních práv v environmentálních věcech, vyjádřený zejména v Aarhuské úmluvě, která v Čl. 6 a 9 akcentuje včasnou a účinnou účast veřejnosti na rozhodováni a přístup k právní ochraně. Tento standard jde zjevně proti takovému výkladu právní úpravy, který by v environmentálně významných věcech vedl k oslabováni procesního postaveni obci a dalších dotčených subjektů. **Z uvedené judikatury tedy plyne, že při vymezování akcelerační zóny pro větrné elektrárny nelze vycházet z předpokladu automatické převahý energetického záměru nad všemi ostatními hodnotami v území, že je nutné respektovat právo obce na samosprávu, její zákonnou odpovědnost za rozvoj území a potřeby občanů, a že procesní postavení obce nesmí být**	

Poř. č.	Připomínkové místo	Číslo jednací	Článek	AO	Připomínka	Vyhodnocení
					redukováno způsobem, který by jí znemožnil účinně hájit krajinu, kvalitu života, rekreační funkci území a další legitimní místní zájmy. **X. Veřejné pohřebiště ve výstavbě – kolize s akcelerační zónou** Obec Hříšice po dlouhých peripetiích a žádostech občanů konečně získala stavební povolení ke stavbě veřejného pohřebiště, tedy hřbitova. Tento hřbitov se nachází ve značné blízkosti **AO – méně než 500 m.** Upozorňuji na nutnost prověřit neovlivnění plochy navrženého veřejného pohřebiště vymezeného v územním plánu na severním okraji Hříšice směrem na Dačice. Vhodnost této lokality byla posuzována na základě průzkumu a hydrogeologického posudku a byla zvolena jako vhodná pro budoucí hřbitov. Vymezení akcelerační zóny v její blízkosti proto nelze považovat za bezproblémové. Je nezbytné prověřit, zda případná realizace větrných elektráren a souvisejicícli staveb nemůže negativně ovlivnit pietní a klidový charakter budoucího pohřebiště, krajinné a vizuální působení území, ani **hydrogeologické a hygienické podmínky, z nichž vycházelo vymezení této plochy.** Tato kolize musí být odborně vyhodnocena ještě před vymezením akcelerační zóny, nikoli až v navazujících řízeních. **XI. Zničení výjimečného prostoru pro bezmotorové i motorové paraglidingové létání** Navržená akcelerační zóna v k. ú. Hříšice nepřiměřeně zasahuje do dlouhodobě využívaného a z hlediska aerologických podmínek výjimečného prostoru pro bezmotorové i motorové paraglidingové létání, jehož kvalita je dána specifickým prouděním vzduchu vázanýni na reliéf kopce Bába (666 m n. m.). Tento terén generuje stabilní vzestupné proudy umožňující bezpečné vzlety i výcvik, což z něj činí ojedinělou lokalitu v rámci regionu i celé ČR; srovnatelné podmínky se jinak nacházejí pouze ve vzdálených horských oblastech (Jeseníky, Beskydy) či v zahraničí. Umístění větrných elektráren do tohoto prostoru zásadně mění proudění, zvyšuje turbulenci a představuje reálné bezpečnostní riziko pro provoz leteckých sportů, čímž fakticky dochází k likvidaci této lokality bez adekvátní náhrady. Takový zásah je v rozporu se zásadou proporcionality, neboť nebylo prokázáno, že by vcřejný zájem na výrobě energie v tomto konkrétním místě převážil nad ztrátou unikátního sportovního a výcvikového prostoru s celostátním významem. I občané Hříšice, města Dačice a okolních obcí jsou příznivci a praktikující sportovci a instruktoři sdružující se pod Leteckou amatérskou asociací ČR. Letecká amatérská asociace a samotní její Členové podávají samostatné připomínky k této konkrétní AOV46 Hříšice, jejichž obsaheni je i vyjádření ke konkrétním leteckým podmínkám a jejich statistiky. **XII. Životní cyklus zařízení a rizika budoucí likvidace** Větrné elektrárny jsou stavby s omezenou životností, obvykle přibližně 20–25 let. Po jejím uplynutí vzniká povinnost jejich odstranění nebo zásadní obnovy, což zahrnuje demontáž technologických celků, odstranění betonových základů a nakládání s materiály o značném objemu a hmotnosti, včetně řešení recyklace či likvidace kompozitních částí. Investoři do větrné energetiky navíc často působí prostřednictvím účelově založených společností s ručením omezeným, u nichž nelze vyloučit, že po skončení životnosti zařízení zaniknou bez řádného vypořádáni závazků. Náklady na likvidaci by pak mohly být přeneseny na vlastníky pozemků nebo veřejný sektor, což je vážné riziko, které není nijak řešeno v návrhu AO. **XIII. Narušení sociální soudržnosti obce** Výstavba větrných elektráren nutně vede ke geografickým nerovnostem mezi jednotlivými obcemi, oslabuje místní samosprávu a vyvolává frustraci obyvatel. Dochází ke zhoršení kvality života a ke stresu, a to i v případech, kdy jsou formálně dodrženy fyzikální limity hluku. Zamýšlená akcelerační oblast by vedla k narušení důvěry obyvatel v místní samosprávu (např. v Hříšici a okolních obcích).	

Poř. č.	Připomínkové místo	Číslo jednací	Článek	AO	Připomínka	Vyhodnocení
					XIV. Ohrožení zdraví škodlivými částicemi a chemickými látkami Podle dostupných studií dochází z lopatek větrných elektráren k postupnému uvolňování materiálů, jako jsou skelná a uhlíková vlákna, epoxidové pryskyřice a chemické látky (např. BPA a PFAS). Některé z těchto látek jsou toxické či potenciálně karcinogenní, další mohou negativně ovlivňovat imunitní a hormonální systém a u mužů i reprodukční funkce. Tyto látky se nehromadí pouze v bezprostředním okolí zařízení, ale šíří se prostřednictvím větru, vody a potravního řetězce. Jako tzv. “perzistentní” (obtížně rozložitelné) látky se kumulují v půdě i v živých organismech, čímž mohou dlouhodobě zatěžovat životní prostředí i lidské zdraví. V navrhované akcelerační oblasti se nachází zemědělsky využívané pozemky, které by mohly být těmito látkami kontaminovány. Návrh akcelerační oblasti tuto problematiku nijak neřeší a dopady chemických látek uvolňovaných z včtmých elektráren na životní prostředí ani zdraví obyvatel nebyly v rámci posouzení vůbec zohledněny. **XV. Ohrožení mikroklimatu včetně srážkového režimu lokální oblasti** Větrné elektrárny ovlivňují proudění vzduchu tím, že dochází k promíchávání chladnějších a teplejších vrstev atmosféry. Tím se mění distribuce tepla a vlhkosti, což může mít podle studií dopady na lokální klima. Vdůsledku toho může docházet ke vzniku lokálních tepelných efektů, zvýšení teploty v území (až o cca 1 °C) a ke změnám ve vlhkostních poměrech a srážkovém režimu. Návrh akcelerační oblasti tyto skutečnosti nijak neřeší. Nezabývá se dopady změn lokálního klimatu a srážkového režimu na **zemědělskou produkci** v dotčeném území. Vliv větrných elektráren na mikroklima nebyl v rámci návrhu odborně posouzen. **XVI. Ohrožení zdraví hlukem, ohrožení zdraví infrazvukem a nízkofrekvenčním zvukem** Nejbližší obytný objekt (budova na v k.ú. Hříšice a většina ostatních obytných budov kolem hlavni silnice vedoucí přes obec) se nachází ve vzdálenosti přibližně 500 m od hranice akcelerační oblasti. Další obytné části území obce Hříšnice jsou rovněž v těsné blízkosti cca 800 m od AO a obec Jersice 200 m (obytná budova bývalého mlýna) od hranice akcelerační oblasti. S ohledem na ochranu zdraví obyvatel před hlukem jsou tyto vzdálenosti zjevně nedostatečné. Ačkoliv právní předpisy v České republice nestanoví pevnou minimální vzdálenost větrných elektráren od obytné zástavby, v praxi se pro dodržení hlukových limitů běžně uvažují odstupy v řádu 1 000 až 1 200 metrů od obytných staveb. Odborné názory přitom často doporučují ještě větší odstupy, a to minimálně na úrovni několikanásobku výšky zařízení. Návrh akcelerační oblasti neobsahuje dostatečné vyhodnocení hlukové zátěže ve vztahu ke konkrétním vzdálenostem obytné zástavby. Není prokázáno, že při navrženém unňstění bude možné dlouhodobě dodržet hygienické limity hluku a současně zajistit ochranu zdraví obyvatel. Návrh je v této části nedostatečně odůvodněný a nepřezkoumatelný a nepožaduje žádné opatření na zmírnění. Jedním z potenciálních vlivů provozu větrných elektráren je **produkce infrazvuku a nízkofrekvenčního hluku** (tj. zvukových vln o velmi nízkých frekvencích, které nejsou běžně vnímány sluchem). Ačkoliv tyto složky hluku nemusí být přímo slyšitelné, odborná literatura upozorňuje na jejich možné fyziologické účinky při dlouhodobé expozici. Uváděny jsou zejména potíže jako poruchy spánku, stresové reakce organismu, závratě či zhoršená koncentrace. Některé zahraniční studie se zabývají možnými souvislostmi mezi nízkofřekvenčním hlukem z větrných elektráren a změnami v kardiovaskulárním systému či mikrocirkulaci. Tyto závěry však	

Poř. č.	Připomínkové místo	Číslo jednací	Článek	AO	Připomínka	Vyhodnocení
					nejsou jednoznačné a vyžadují další odborné posouzení. Právě s ohledem na princip předběžné opatrnosti je proto nezbytné tyto potenciální vlivy pečlivě vyhodnotit v konkrétních podmínkách dotčeného území. Návrh akcelerační oblasti se otázkou infrazvuku a nízkofrekvenčního hluku vůbec nezabývá a neobsahuje žádné odborné posouzení jejich možných dopadů na zdraví obyvatel. Stejně tak nejsou navržena žádná preventivní či zmírňující opatření. Návrh je proto v této části nedostatečně odůvodněný a v rozporu se zásadou pedběžné opatrnosti. **XVII. Shadow flicker efekt** Návrh Změny Č. 2 Územního rozvojového plánu nedostatečně vyhodnocuje vlivy tzv. Shadow flicker efektu na okolní krajinu, zvěř i uživatele území. Rotující listy větrných elektráren vytvářejí za určitých světelných podmínek pravidelně se opakující pohybující se stínové záblesky, které mohou působit rušivě na člověka i volně žijící živočichy. Tento efekt vzniká zejména při nízkém postaveni slunce a může zasahovat značné vzdálenosti od samotné stavby. Žádám proto doplnění odborného vyhodnocení shadow flicker efektu pro celé dotčené území, posouzení vlivu na zvěř, ptactvo a klidové části honitby, vyhodnocení kumulativních dopadů více VTE, a hlavně stanovení konkrétních limitů a ochranných opatření pro omezení tohoto jevu zejména na člověka – tj. vypínání VTE pokud jsou jeho rotující listy v postavení, kdy zakrývají sluneční kotouč a způsobují tím “blikání” v obydleném území trvající desítky minut. **Současně požaduji, aby v případě ponechání plochy či koridoru pro umístění větrných elektráren byly v rámci podmínek využití území nebo navazujících povolovacích procesů stanoveny podmínky pro povinné omezování či zastavení provozu větrných elektráren v době působení shadow flicker efektu, a to za účelem ochrany obyvatel obce Hříšice před negativními vlivy provozu na pohodu bydlení, neboť tato lokalita se s dalším okolím této konkrétní AO nachází pouhých 500 m od obydleného území.** **XVIII. Vliv na spánek – nutnost omezení nočního provozu** Navrhovaná výstavba větrných elektráren musí být rovněž posouzena z hlediska možných vlivů na veřejné zdraví, zejména na kvalitu spánku obyvatel dotčeného území. Odborné studie i závěry veřejných zdravotnických institucí dlouhodobě poukazují na skutečnost, že provoz větrných elektráren **může u části exponované populace vyvolávat rušení spánku, a to zejména v důsledku dlouhodobé hlukové zátěže, nízkofrekvenčního hluku, amplitudové modulace zvuku a opakovaných světelných** či stroboskopických efektů. Vliv na spánek přitom představuje významný faktor kvality života i ochrany veřejného zdraví, **neboť dlouhodobě narušený spánek může sekundárně negativně ovlivňovat psychický stav, soustředění, výkonnost a celkovou zdravotní pohodu obyvatel.** V rámci pořizování změny Územního rozvojového plánu je proto nezbytné provést řádné a objektivní vyhodnocení těchto vlivů, a to nejen ve vztahu k hygienickým limitům hluku, ale i s ohledem na reálné podmínky nočního provozu, charakter krajiny, vzdálenost obytné zástavby a kumulativní působení jednotlivých zařízení. Bez dostatečného odborného vyhodnocení nelze vyloučit nepřiměřený zásah do pohody bydlení a ochrany zdraví obyvatel dotčeného území. Vliv na spánek byl potvrzen i v odborné diskuzi na veřejném projednání zrněny č. 2 dne 15. 5. 2026. **Současně požaduji, aby v případě ponechání plochy či koridoru pro umístění větrných elektráren byly v rámci podmínek využití území nebo navazujících povolovacích procesů stanoveny podmínky pro povinné noční omezování či zastavení provozu větrných elektráren v době nočního klidu, a to za účelem ochrany obyvatel Hříšice před negativními vlivy provozu na kvalitu spánku a pohodu bydlení, neboť tato lokalita se s dalším okolím této konkrétní AO nachází pouhých 500 m od obydleného území.**	

Poř. č.	Připomínkové místo	Číslo jednací	Článek	AO	Připomínka	Vyhodnocení
					XIX. Letecké koridory V okolí lokality Bába se rovnčž nachází vzdušný prostor využívaný pro potřeby výcviku a provozu 22. základny vrtulníkového letectva Armády České republiky v Náměšti nad Oslavou. Jedná se zejména o **prostory LK TSA 22 Opatov a LK TRA 14 Čáslavice**, vymezené Ministerstvem obrany ČR pro létání v malých a přízemních výškách, přičemž jejich hranice se nachází přibližně ve vzdálenosti 2 km od vrcholu Báby. S ohledem na současné bezpečnostní priority České republiky a její alianční závazky v rámci NATO je nezbytné posoudit, zda navrhovaná výstavba větrných elektráren nemůže představovat omezení či negativní zásah do podmínek leteckého výcviku, operační připravenosti a bezpečnosti letového provozu Armády České republiky. Posouzení musí zahrnovat nejen samotnou výšku a prostorové umístění navrhovaných staveb, ale rovnčž jejich možné rušivé optické účinky, zejména odlesky, světelné emise a další faktory způsobilé ovlivnit bezpečnost a plynulost leteckého provozu. Zrněna územního rozvojového plánu proto nemůže být pořizována bez řádného vyhodnocení těchto aspektů a bez jednoznačného stanoviska Ministerstva obrany ČR jako dotčeného orgánu. **XX. Malý územní rozsah této AO – neúčelné** **Současně upozorňuji, že navržená akcelerační oblast již nyní dosahuje pouze minimální rozlohy přibližně 2,6 km²**. V případě, že by na základě uplatnčných připomínek a požadavků dotčených orgánů došlo k jejímu dalšímu prostorovému omezení za účelem zohlednění ochrany krajinného rázu, veřejného zdraví, leteckého provozu, obytné zástavby či dalších veřejných zájmů, **reálně hrozí pokles výměry pod hranici 2,5 km²**. Za takové situace by vznikla otázka faktické smysluplnosti a proporcionality dalšího vymezování akcelerační zóny v daném území, nebot' takto omezený prostor může postrádat dostatečné územní, technické i provozní parametry pro efektivní a koncepční umístění větrných elektráren. **Pořizovatel by proto měl posoudit, zda při případném dalším zmenšení území nedochází ke ztrátě účelu a racionality samotného vymezení akcelerační zóny.** **XXI. Zásadní nedostatek – absence skutečného posouzení synergických a kumulativních vlivů** Za zásdadní vadu návrhu považuji skutečnost že SEA ani odůvodnění změny č. 2 ÚRP neobsahují reálné a materiálně použitelné posouzení synergických a kumulativních vlivů jednotlivých akceleračních oblastí. Jednotlivé AOV jsou přitom od sebe vzdáleny pouze jednotky kilometrů: · **AOV 46 Hříšice a AOV 73 Jemnice cca 6 km,** · **AOV 74 Lomy a AOV 46 Hříšice cca 7 km,** · **AOV 74 Lomy a AOV 73 Jemnice cca 7 km.** **Nejde tedy o oddělené izolované lokality, ale o prostorově propojený celek, jehož účinky se budou v území překrývat a násobit. Obec Hříšice se nachází mezi těmito třemi zónami.** Dokumentace však neposuzuje souběžnou viditelnost více větrných parků současně, souběžné působeni světelných efektů, souběžné působení hluku a nízkofrekvenčnich složek, změnu charakteru krajiny jako celku, psychologický a urbanistický efekt ,"obklíčení" sídel, kumulativní dopady na obytnou pohodu, změnu horizontů a dálkových pohledů při současné realizaci více AOV. **SEA tak fakticky hodnotí jednotlivé zóny odděleně, přestože jejich vlivy budou obyvatelé vnímat současně.**	

Poř. č.	Připomínkové místo	Číslo jednací	Článek	AO	Připomínka	Vyhodnocení
					Takový postup je metodicky i právně vadný. Posouzení kumulativních vlivů nemůže spočívat pouze v obecných deklaracích, ale musí materiálně vyhodnotit skutečný souběh vlivů v konkrétním území. To se v projednávaném případě nestalo. Namítám, že návrh zrněny č. 2 ÚRP vytváří situaci faktického obklíčení obce soustavou rozsáhlých větrných parků. Při výšce moderních VTE dosahující přibližně 200 m budou tyto stavby představovat zcela dominantní technické objekty viditelné na velké vzdálenosti. Výškově budou výrazně převyšovat všechny přirozené krajinné dominanty v území, včetně vrchu Bába. V důsledku kombinace AOV 46, 73 a 74 vzniká riziko, že obec Hříšice bude vystavena souběžnému vizuálnímu působení větrných elektráren z více směrů současně. Nejde tedy o posouzení jedné lokality nebo jednoho větrného parku, ale o zásadní proměnu charakteru celého prostoru Dačicka a Jemnicka. Dokumentace přitom vůbec nehodnotí kolik VTE může být současně viditelných z obce, jak budou působit v horizontálních panoramatech, jaký bude efekt nočního leteckého značení, jak bude změněna identita krajiny a jaký bude dopad dlouhodobé vizuální dominance na obytné prostředí. Chybí jakékoli seriózní hodnocení tzv. “surrounding effect”, tedy efektu obklopení sídla technickými dominantami. Přitom právě tento efekt představuje jeden z riejvýznamnějších zásahů do kvality života obyvatel. Obec Hříšice požaduje přepracování SEA dokumentace tak, aby obsahovala skutečné vyhodnocení synergických a kumulativních vlivů AOV 46, AOV 73, AOV 74 a AOV 76 jako jednoho funkčního celku, doplnění komplexních vizualizací souběžného působení více větrných parků současně z pohledu obce Budíškovice a okolních sídel, doplnění hodnocení efektu obklíčení sídel soustavou VTE, doplnění hodnocení změny krajinného rázu při současné realizaci více AOV, doplnění variantního řešení a řádného zdůvodnění, proč nebyly preferovány brownfieldy a jiná antropogenně narušená území a zejména přehodnocení vhodnosti vymezení AOV 46 Hříšice a dalších navazujících AOV v dané koncentraci. **XXII. Závěr a návrh** Vzhledem k výše uvedeným faktům podatel navrhuje: **Zrušení akcelerační oblasti AOV46 Hříšice v celém rozsahu pro nevhodnost z hlediska ochrany majetku, zdraví a krajinného rázu a z důvodu značného synergického vlivu okolních akceleračních zón obklopujících obec Hříšici.** Subsidiárně navrhuji změnu určení zóny AOV46 výhradně pro využití fotovoltaickými elektrárnami (FVE) prvořadě na brownfieldech (areály ZD), které nevykazují tak drastické vertikální vlivy na krajinu, anebo na půdě horší bonity. Vymezení akceleračních zón v naší lokalitě je v rozporu se Směrnicí RED III a českým zákonem č. 249/2025 Sb. Tato pravidla jasně stanovují, že akcelerační zóny mají být prioritně umíst'ovány na ekologicky znehodnocená území (tzv. brownfieldy, průmyslové areály, vytěžené lokality). Vyhlášení zóny v katastru naší obce, je tedy protiprávní. Stát při přípravě návrhu ignoroval povinnost hledat nejdříve plochy znehodnocené a zasáhl do území, které má být dle zákona chráněno.	
3246.	Hošnová Lenka	MMR-39189-2026-81	99czzn	AOV90	**Věc: Připomínka k návrhu Změny č. 2 Územního rozvojového plánu ČR** Vážení,	**Akceptováno.** **Akcelerační oblast AOV90 – Studenec byla vypuštěna.**

Poř. č.	Připomínkové místo	Číslo jednací	Článek	AO	Připomínka	Vyhodnocení
					podávám tímto připomínku k návrhu Změny č. 2 Územního rozvojového plánu České republiky, kterou požaduji zrušení a vyloučení AOV90 – Studenec v plném rozsahu z tohoto návrhu s tímto odůvodněním: **Obecné odůvodnění připomínky:** • Stanovení AOV ze strany pořizovatele Z2 ÚRP bez účasti veřejnosti, jež je nebo může jimi být dotčena (s výjimkou jednoho veřejného projednání dne 15.5.2026), a to v rozporu s odst. 1, čl. 15d Směrnice EU REDIII. • Stanovení AOV ze strany pořizovatele Z2 ÚRP bez podpory přijetí projektu v oblasti energie OZE ze strany veřejnosti prostřednictvím přímé a nepřímé účasti místních komunit, a to v rozporu s odst. 2, čl. 15d Směrnice EU REDIII. • Stanovení AOV ze strany pořizovatele Z2 ÚRP v časovém presu, a z důvodu jeho dřívější dlouhotrvající liknavosti a nečinnosti, a to tak, aby na poslední chvíli a nezodpovědně vzhledem k názoru a potřebám vlastního obyvatelstva a charakteru vlastního území, pouze formálně dodržel stanovené termíny a vyhověl požadavkům EU; ve svém důsledku tento časový pres zapříčinil značně nekvalitní a nedostatečné zpracování návrhu Z2 ÚRP a následné vyvolal pobouření a nesouhlas široké veřejnosti ČR s tímto návrhem pořizovatele, čímž se konání pořizovatele dostalo do rozporu s principem čl. 191 SFEU. • Stanovení AOV ze strany pořizovatele Z2 ÚRP se zřejmou a silnou ignorancí jiných možností ČR zavádění OZE podle dokumentu REDIII než AOV, zejména geotermální energii, dále aktivní a plošné zavádění moderních opatření ve vytápění a chlazení v administrativních (zejména státních), průmyslových a obytných budovách, využití OZE na brownfieldech, v dopravě, v průmyslu, v modernizaci stávajících zdrojů energie apod. • Stanovení AOV ze strany pořizovatele Z2 ÚRP při nezohlednění aktuální neúčasti a pasivitě ČR v mezinárodních projektech k zavádění OZE, ke kterým Evropská unie členské státy v dokumentu REDIII vyzývá. • Stanovení AOV ze strany pořizovatele Z2 ÚRP s nepodloženým odůvodněním, že VTE v tak masívním rozsahu „vhodně“ doplní „energetický mix ČR“, přičemž se sám pořizovatel v návrhu podrobněji vůbec nezabýval a nevyhodnocoval potenciální pozitivní kumulativní efekty s jinými možnostmi zavádění OZE (viz body odůvodnění výše) na území ČR, čímž dokazuje nekoncepčnost přístupu k zavádění OZE na celorepublikové úrovni a demonstruje nepřipravenost státu v této oblasti. • Stanovení AOV ze strany pořizovatele Z2 ÚRP se zřejmou a silnou ignorancí již zastavěných ploch před novým záborem zemědělských půd či technologiemi nenarušených přírodních lokalit a území. • Stanovení AOV ze strany pořizovatele Z2 ÚRP se zřejmou a silnou ignorancí faktoru hustého osídlení území ČR vzhledem k jeho malé ploše. • Stanovení AOV ze strany pořizovatele Z2 ÚRP se zřejmou a silnou ignorancí faktoru nespokojenosti obyvatel ČR v souvislosti s očekávaným prudkým poklesem jejich kvality života v důsledku blízkosti a téměř všudypřítomné viditelnosti VTE. • Stanovení AOV ze strany pořizovatele Z2 ÚRP se zřejmou a silnou ignorancí faktoru obav obyvatel ČR ze zhoršení vlastního zdraví (ať už psychického nebo fyzického) či ze zhoršení zdraví hospodářských zvířat, a to v důsledku dostatečně neprozkoumaných vznikajících negativních vlivů blízkosti VTE.	

Poř. č.	Připomínkové místo	Číslo jednací	Článek	AO	Připomínka	Vyhodnocení
					• Stanovení AOV ze strany pořizovatele Z2 ÚRP se zřejmou a silnou ignorancí faktoru významnéhopoklesu hodnoty majetku obyvatel a podnikatelských subjektů ČR v důsledku blízkosti či téměř všudypřítomné viditelnosti VTE. • Stanovení AOV ze strany pořizovatele Z2 ÚRP se zřejmým úmyslem preferovat a podporovat podnikatelské aktivity velmi úzké skupiny podnikatelských subjektů – investorů VTE, což považuji za silně diskriminační a neomluvitelné, nebere-li Z2 ÚRP v potaz pokles příjmů a podnikatelských aktivit v jiných oborech podnikání. • Stanovení AOV ze strany pořizovatele Z2 ÚRP při nedostatečném shromáždění podkladů pro zodpovědné, objektivní a fundované rozhodování. • Stanovení AOV ze strany pořizovatele Z2 ÚRP při absolutní nekomunikaci s veřejností a s dotčenými obcemi v procesu vytyčování AOV. • Stanovení AOV90 ze strany pořizovatele Z2 ÚRP zasahuje do práv občanů ČR podle Listiny základních lidských práv a svobod (zejména podle čl. 11, čl. 31, čl. 35). **Odůvodnění připomínky vztahující se konkrétně k AOV90:** • Stanovení AOV90 ze strany pořizovatele Z2 ÚRP je v rozporu s názorem široké veřejnosti z dané oblasti (viz rozpor s legislativou uvedenou výše v obecném odůvodnění), přičemž je tento názor doložený k datu podání této připomínky peticí za zrušení AOV90 s počtem minimálně 422 petentů a s usnesením obce Hajnice. • Stanovení AOV90 ze strany pořizovatele Z2 ÚRP při hrubé ignoranci pořizovatele k neúměrně vysoké fragmentaci dotčeného území v důsledku budoucích masívních negativních kumulativních efektů plynoucích z budování liniové stavby D11 a výstavby VTE. • Stanovení AOV90 ze strany pořizovatele Z2 ÚRP v hustě obydlené oblasti a v nepřiměřené blízkosti trvale obývaných staveb, a to ve vzdálenosti pouhých 500 m. • Stanovení AOV90 ze strany pořizovatele Z2 ÚRP bez hodnocení kumulativních negativních vlivů více stožárů VTE s navrhovanými parametry na místní obyvatele, krajinu, živočichy a vodní zdroje, kdy návrh uvádí plánovaný počet až 26 stožárů VTE!!! • Stanovení AOV90 ze strany pořizovatele Z2 ÚRP s takovými podmínkami, které zásadně naruší rozvoj regionu zničením cenného krajinného rázu a vznikem nepříznivých a nepříjemných efektů zastaví zájem veřejnosti o trvalé i dočasné bydlení, způsobí odliv obyvatel i rekreantů, zapříčiní významný pokles turistického ruchu. • Stanovení AOV90 ze strany pořizovatele Z2 ÚRP bez hlubší znalosti území (stanovení AOV90 v časovém presu, viz výše v obecném odůvodnění) a tudíž se zřejmou ignorancí vizuálního začlenění VTE do krajiny (totálně narušené panorama Krkonoš s dominantou nejvyšší hory ČR Sněžky, Jestřebích hor, Liščí hory, ignorance sakrálních a kulturně významných míst apod.). • Stanovení AOV90 ze strany pořizovatele Z2 ÚRP do oblasti, která dle větrných map České republiky není pro provoz VTE efektivní. • Stanovení AOV90 ze strany pořizovatele Z2 ÚRP bez hlubší znalosti území (stanovení AOV90 v časovém presu, viz výše v obecném odůvodnění) a tudíž nedostatečného vyhodnocení dopadu na	

Poř. č.	Připomínkové místo	Číslo jednací	Článek	AO	Připomínka	Vyhodnocení
					lokální biotopy ptáků, živočichů a rostlin, a to v celé jižní části AOV90; pořizovatel např. pouze uvádí, že ochrana ptáků bude před kolizemi s lopatkami VTE či před hnízděním na stožárech VTE zajištěna „vhodným technickým řešením“, přičemž není vůbec jasné, jaké parametry má „vhodné technické řešení“ splňovat a zda bude „vhodné technické řešení“ zvolené investorem účinné a pokud nebude účinné (ani není zřejmé, kdo vyhodnotí, že řešení není účinné), jaký postih může být proti investorovi uplatněn v případě nefunkčního řešení či jeho neochotě věc napravit. • Stanovení AOV90 ze strany pořizovatele Z2 ÚRP bez hlubší znalosti území (stanovení AOV90 v časovém presu, viz výše v obecném odůvodnění) a tudíž nedostatečného vyhodnocení dopadu na ochranu vodních zdrojů a ochranných pásem vodních zdrojů, kdy obec Hajnice odebírá pitnou vodu prostřednictvím vrtu v lokalitě V lukách, kdy zcela chybí doložení hydrogeologického průzkumu na vodní zdroje. • Stanovení AOV90 ze strany pořizovatele Z2 ÚRP bez zohlednění narušení psychického a fyzického zdraví obyvatel stanovením AOV90 pouhých 500 m od obydlených oblastí, a to zejména v důsledku budoucích masívních negativních kumulativních efektů plynoucích z budování liniové stavby D11 a výstavby VTE. • Stanovení AOV90 ze strany pořizovatele Z2 ÚRP bez zohlednění a vyhodnocení ekologických a bezpečnostních rizik spojených s instalací a provozem kontejnerových staveb pro bateriová úložiště, jako doprovodných staveb k VTE, a to v rozporu se zákonem č. 100/2001 Sb.; dále zcela chybí hodnocení vizuálních dopadů těchto kontejnerových staveb s povolenou výškou 8 m nad upravený terén a s plochou až 600 m2, zcela chybí bližší určení podmínek pro umísťování těchto kontejnerových staveb, které svým charakterem působí extrémně rušivě v zastavěné zástavbě, natož v malebné kopcovité krajině Podkrkonoší. • Stanovení AOV90 ze strany pořizovatele Z2 ÚRP bez zohlednění snížení kvality života místních obyvatel plánováním VTE s povolenou gigantickou výškou 250 m; zcela chybí hodnocení dopadů na kvalitu života místních obyvatel a sběr podnětů ze strany veřejnosti; je předkládán pouze technicko ekonomický návrh s prioritami zacílenými pouze na teoretický instalovaný výkon 5 MW/1 stožár VTE a ekonomickou efektivitu provozu VTE tak, aby se vyplatila investorovi, což považuji za diskriminační vůči veřejnosti i životnímu prostředí. • Stanovení AOV90 ze strany pořizovatele Z2 ÚRP s povolením navýšení terénu při budování VTE o dalších 5 m, čímž dojde k navýšení již tak gigantické výšky 250 m o dalších 5 m. • Stanovení AOV90 ze strany pořizovatele Z2 ÚRP při absenci návrhu místně relevantních a funkčních zmírňujících opatření zejména pro obyvatele, a to zejména v důsledku budoucích masívních negativních kumulativních efektů plynoucích z budování liniové stavby D11 a výstavby VTE; návrh pouze odhaduje na základě teoretických vstupů, tj. bez praktické znalosti věci a bez objektivního doložení, že vliv na obyvatelstvo a veřejné zdraví bude sice přímé a stálé, avšak zanedbatelné, což považuji za zcela nekompetentní a nepřijatelné vyhodnocení. • Stanovení AOV ze strany pořizovatele Z2 ÚRP při absenci zkoumání dopadů provozu (jednoho i více stožárů) VTE na welfare a zdraví hospodářských zvířat, a to v důsledku nedostatečně prozkoumaných vznikajících negativních vlivů na hospodářská zvířata a pastviny v blízkosti VTE. • Stanovení AOV90 ze strany pořizovatele Z2 ÚRP při ignoranci efektu znehodnocení majetku místních obyvatel v důsledku výstavby VTE. • Stanovení AOV90 ze strany pořizovatele Z2 ÚRP při absenci nezávislých (tj. zadaných státními orgány před realizací záměrů VTE, nikoliv dodanými investorem) akreditovaných hlukových studií na	

Poř. č.	Připomínkové místo	Číslo jednací	Článek	AO	Připomínka	Vyhodnocení
					infrazvuk v rozmezí 0 - 6 Hz, které produkují VTE o výšce 250 m, a to v návaznosti na řádný předchozí vědecký výzkum dopadu infrazvuku v tomto rozsahu na lidské zdraví a živočichy v dlouhodobém měřítku (tj. výzkum na zjištění faktického stavu dopadu provozu VTE na lidské zdraví a živočichy v dlouhodobém měřítku minimálně po dobu 3 let provozu VTE v relevantní blízkosti k lidským obydlím, charakteru a reliéfu krajiny a zároveň negativních kumulativních efektů plynoucích z dálničního provozu a/nebo výstavby více stožárů VTE). • Stanovení AOV90 ze strany pořizovatele Z2 ÚRP při absenci akreditovaných nezávislých (tj. zadaných státními orgány před realizací záměrů VTE, nikoliv dodanými investorem) studií na měření vznikajících vibrací v souvislosti s infrazvukem v rozmezí 0-6 Hz, které produkují VTE o výšce 250 m, a to v návaznosti na řádný předchozí vědecký výzkum dopadu těchto vibrací na lidské zdraví a živočichy v dlouhodobém měřítku (tj. výzkum na zjištění faktického stavu dopadu provozu VTE na lidské zdraví a živočichy v dlouhodobém měřítku minimálně po dobu 3 let provozu VTE v relevantní blízkosti k lidským obydlím, charakteru a reliéfu krajiny a zároveň negativních kumulativních efektů plynoucích z dálničního provozu a/nebo výstavby více stožárů VTE). • Stanovení AOV90 ze strany pořizovatele Z2 ÚRP při absenci nezávislých (tj. zadaných státními orgány před realizací záměrů VTE, nikoliv dodanými investorem) akreditovaných studií na měření stroboskopického efektu a světelného stresového smogu, které produkují VTE, a to v návaznosti na řádný předchozí vědecký výzkum dopadu stroboskopického efektu a světelného stresového smogu na lidské zdraví a živočichy v dlouhodobém měřítku (tj. výzkum na zjištění faktického stavu dopadu provozu VTE na lidské zdraví a živočichy v dlouhodobém měřítku minimálně po dobu 3 let provozu VTE v relevantní blízkosti k lidským obydlím, charakteru a reliéfu krajiny a zároveň negativních kumulativních efektů plynoucích z dálničního provozu a/nebo výstavby více stožárů VTE). • Stanovení AOV90 ze strany pořizovatele Z2 ÚRP se zcela naddimenzovaným povolením shadow flicker efektu v rozsahu 30 hodin/rok s tím, že naopak není vůbec řešený kumulativní efekt shadow flicker efektu na obytnou zástavbu v případě provozu více stožárů VTE. • Stanovení AOV90 ze strany pořizovatele Z2 ÚRP bez řádného stanovení odpovědnosti za budoucí škody vzniklé na zdraví a majetku místních obyvatel plynoucí z provozu VTE. Vzhledem k tomu, že návrh Změny č. 2 Územního rozvojového plánu České republiky, vykazuje zásadní nedostatky, požaduji **zrušení a vyloučení AOV90 – Studenec v plném rozsahu** z tohoto návrhu.	
3247.	Šorfová Lenka	MMR-39190-2026-81	99czzz	AOV105	**PŘIPOMÍNKY K:** **I. návrhu Změny č. 2 Územního rozvojového plánu ČR (ÚRP ČR)** **II. Vyhodnocení vlivů návrhu Změny č. 2 ÚRP na udržitelný rozvoj území (SEA)** **III. návrhům jednotlivých územních opatření pro akcelerační oblasti (AO) vymezeným v návrhu Změny č. 2 ÚRP** Tímto podávám připomínku k návrhu vymezení akceleračních oblastí pro větrné elektrárny (VTE). Na základě níže uvedených důvodů nesouhlasím s návrhem změny č. 2 ÚRP ČR, Vyhodnocení vlivů návrhu Změny č. 2 ÚRP na udržitelný rozvoj území (SEA) a návrhům jednotlivých územních opatření pro akcelerační oblasti (AO) vymezeným v návrhu Změny č. 2 ÚRP. Veškeré níže uvedené připomínky se vztahují současně ke všem výše uvedeným projednávaným částem veřejné vyhlášky. Připomínky podávám jako osoba, která může být dotčena dopady návrhu (např. z hlediska krajiny, životního prostředí či kvality života).	**Akceptováno.** **Akcelerační oblast AOV105 – Borovnice byla vypuštěna.**

Poř. č.	Připomínkové místo	Číslo jednací	Článek	AO	Připomínka	Vyhodnocení
					Předložené připomínky vycházejí z ochrany přírody, krajiny a právních povinností České republiky vyplývajících z práva Evropské unie. **<u>I. DOTČENÉ ÚZEMÍ</u>** Tyto připomínky se vztahují k vymezení akcelerační oblasti v libereckém kraji, označované jako **č. AOV105, s názvem Borovnice. Vymezuje se na území Libereckého kraje na území obcí Čistá u Horek. Vymezuje se i na území Královéhradeckého kraje na území obcí Horní Olešnice, Dolní Kalná, Borovnice.** AOV105 bezprostředně ovlivňuje život cca 2000 obyvatel dotčených obcí. Vzdálenost k obytné zástavbě je i pod 500 m. Bezprostředně navazuje na AOV104 bez zkoumání vzájemného vlivu. **<u>II. KONKRÉTNÍ ODBORNÉ PŘIPOMÍNKY</u>** **1) Systémová absence relevantních biologických podkladů** Vymezení akcelerační oblasti v rámci Změny č. 2 ÚRP ČR vykazuje zásadní odbornou vadu v podobě nedostatečného zjištění skutkového stavu. Pořizovatel dokumentace SEA rezignoval na provedení relevantních terénních šetření, což činí návrh odborně nepřezkoumatelným. ● **Absence monitoringu:** Pro validní vymezení AO je nezbytný minimálně dvouletý terénní monitoring (zahrnující alespoň dvě vegetační sezóny), který by zmapoval reálnou aktivitu ptactva a letounů v dotčené lokalitě. ● **Důkazní nouze:** Hodnocení vlivů je prováděno pouze na základě mapových podkladů velkých měřítek, což je pro účely akcelerace (zrychleného schvalování) nepřípustné. Bez konkrétních dat o výskytu a migračních trasách druhů nelze žádné území označit za prokazatelně vhodné pro masivní výstavbu VTE. **2) Narušení ekologické konektivity a bariérový efekt** Vymezení akcelerační zóny v navržených parametrech ignoruje riziko vzniku neprostupných bariér v krajině. ● **Metodická chyba:** Návrh postrádá analýzu vlivu výškových staveb (s uvažovanou výškou přes 230 – 250 m) na funkčnost prvků územního systému ekologické stability (ÚSES) a dálkových migračních koridorů. ● **Riziko genetické izolace:** Umístění rozsáhlých průmyslových celků do volné krajiny bez hloubkové analýzy migračních tras prokazatelně ohrožuje konektivitu krajiny a dlouhodobou genetickou stabilitu populací volně žijících živočichů. **3) Rozsah a charakter záměru dle podkladů MMR** Z podkladů Ministerstva pro místní rozvoj vyplývá, že se nejedná o jednotlivé zařízení, ale o rozsáhlý záměr umožňující umístění až cca 8 větrných elektráren s celkovou výškou přes 230 m o celkovém výkonu přes 28 MW. Takový rozsah představuje zásadní industrializaci krajiny s významnými kumulativními dopady. **4) Metodická nedostatečnost hodnocení vizuálního vlivu** Vymezení akcelerační oblasti vykazuje zásadní odbornou vadu v posouzení vlivu na krajinný ráz. Předložená dokumentace SEA pracuje s obecným konstatováním vlivů, které však neodpovídá reálnému měřítku plánovaných staveb (větrné elektrárny s výškou přes 230 m, až k 250m).	

Poř. č.	Připomínkové místo	Číslo jednací	Článek	AO	Připomínka	Vyhodnocení
					• **Nerespektování vertikálního měřítka:** Výška moderních VTE (cca 250 m) představuje v podmínkách české krajiny prvek, který svou dominancí zásadně mění horizonty a vizuální integritu území v okruhu desítek kilometrů. Návrh neobsahuje relevantní vizualizace (např. zákresy do panoramatických fotografií z dálkových pohledů), které by objektivně zhodnotily míru narušení krajinného rázu. • **Absence hodnocení nadregionálního významu:** Vzhledem k extrémní výšce staveb se nejedná o lokální zásah, ale o vliv nadregionálního významu. Pořizovatel opomíjí hodnocení pohledových os z cenných přírodních a historických lokalit, které s AO přímo sousedí nebo jsou s nimi vizuálně propojeny. **5) Kumulativní vlivy** Návrh změny č. 2 ÚRP ČR neřeší souběh více projektů a celkové zatížení území, což je zásadní metodická chyba. V okruhu 20 km se nachází/plánuje minimálně 3 další záměry VTE/FVE, což představuje kumulativní zátěž území, která nebyla řádně posouzena. **III. ÚSTAVNĚ-PRÁVNÍ A OBČANSKO-PRÁVNÍ PŘIPOMÍNKY** Vymezením akcelerační oblasti (AZ) v navržené podobě a následným připuštěním výstavby větrných elektráren dochází ve vztahu k nám, účastníkům řízení, i objektivně vůči všem, k porušení: **1) Ústavního zákona č. 1/1993 Sb., tj. Ústavy České republiky, v těchto částech** **a) Porušení Čl. 7: Stát dbá o šetrné využívání přírodních zdrojů a ochranu přírodního bohatství.** Stát tím, že by povolil realizovat podobné dílo, by nedbal o šetrné využívání přírodních zdrojů a ochranu přírodního bohatství, tj. připustil by zasáhnout do krajiny natrvalo tak, že by ji regionálně zcela narušil a zničil. Tím by porušil daný článek Ústavy ČR. **2) Ústavního zákon č. 2/1993 Sb. ve znění ústavního zákona č. 162/1998Sb. a ústavního zákona č. 295/2021 Sb., Listina základní práv a svobod** **a) Porušení Čl. 4, odst. 3**: Zákonná omezení základních práv a svobod musí platit stejně pro všechny případy, které splňují stanovené podmínky. • **Porušení Čl. 4, odst. 4**: Při používání ustanovení o mezích základních práv a svobod musí být šetřeno jejich podstaty a smyslu. Taková omezení nesmějí být zneužívána k jiným účelům, než pro které byla stanovena. Přijetí aplikace akceleračních zón došlo k zásadnímu narušení principu rovnosti, když pro vybrané typy staveb, zde větrných elektráren, byly jedny subjekty práva zvýhodněny (investoři), a jiné subjekty práva, vlastníci nemovitostí, znevýhodněni. Není zde splněna ani případná podmínka veřejného zájmu, když dané stavby větrných elektráren jsou stavbami objektivně negativně zasahujícími svým vlivem do života lidí v jejich okolí, počínaje zásahy do zdraví a konče kvalitou života. Pokud je cílem zasahovat stavbami větrných elektráren tak hrubě do kvality života lidí a životního prostředí, a dokonce se kvůli tomu protekčně preferují konkrétní typy investorů, dochází k zásadnímu narušování ústavního pořádku, a to uvedených dvou článků Listiny základních práv a svobod. • **Článkem 4, odst.3** dochází k nedůvodnému protekčnímu preferování správního řízení konkrétních investorů s cílem dosažení jejich zisku, a to za porušení čl.4,odst.4, kdy je hrubě zasahováno do práv vlastníků v daném regionu, tedy za rezignace za šetření podstaty a	

Poř. č.	Připomínkové místo	Číslo jednací	Článek	AO	Připomínka	Vyhodnocení
					smyslu našich práv. Stavbou daných větrných elektráren se výrazně omezují naše základní vlastnická práva, a zasahuje se současně trvale do našeho práva na život (na zdraví). **b) Porušení Čl. 6, odst. 1**: Každý má právo na život. ● **Porušení Čl. 11, odst. 1**: Každý má právo vlastnit majetek. Vlastnické právo všech vlastníků má stejný zákonný obsah a ochranu. ● **Porušení Čl. 11, odst. 3**: Vlastnictví zavazuje. Nesmí být zneužito na újmu práv druhých anebo v rozporu se zákonem chráněnými obecnými zájmy. Jeho výkon nesmí poškozovat lidské zdraví, přírodu a životní prostředí nad míru stanovenou zákonem. **c) Porušení Čl. 12, odst.1, věta první**: Obydlí je nedotknutelné. Realizací daného záměru výstavby větrných elektráren za daných podmínek je hrubě narušováno naše právo na nedotknutelnost obydlí. Podoba a projevy provozu daných staveb de facto naše obydlí trvale, tj. navždy ničí. **d) Porušení Čl. 35, odst. 1 a 2:** Každý má právo na příznivé životní prostředí a na včasné a úplné informace o stavu životního prostředí. Nedostatečné vyhodnocení vlivů (SEA) a ignorování konkrétních dopadů na lokalitu toto právo přímo porušuje. **3) Procesně využíváme rovněž Občanského zákoníku č. č. 89/2012 Sb.** **§ 1042**: Vlastník se může domáhat ochrany proti každému, kdo neprávem do jeho vlastnického práva zasahuje nebo je ruší jinak než tím, že mu věc zadržuje. Realizaci těchto připomínek a veškerých dalších výhrad realizuji své ústavně chráněné právo, a to s využitím citovaného ustanovení občanského zákoníku, když realizaci danou stavbu bych chápal jako výrazný, trvalý a neodstranitelný zásah a rušení našeho vlastnického práva, za současného vážného narušování našeho zdraví a kvality života, a to bez relevantních a jakkoli ospravedlnitelných důvodů s výjimkou zisku soukromých investorů. 4) Porušení § 3 správního řádu (nezjištění skutkového stavu bez důvodných pochybností). Porušení § 68 správního řádu (nedostatečné odůvodnění) **<u>IV. PRÁVNÍ PŘIPOMÍNKY (SPECIFICKÉ)</u>** **1) Porušení práva Evropské unie** Navržená Změna č. 2 ÚRP ČR je v přímém rozporu s unijním právem a judikaturou Soudního dvora EU (SDEU): ● **Porušení Článku 11 SFEU (TFEU):** Ochrana životního prostředí musí být integrována do všech politik Unie. Upřednostnění energetických cílů bez reálného a hloubkového zohlednění ochrany prostředí v konkrétních lokalitách je v rozporu s tímto základním principem. ● **Porušení Směrnice 2011/92/EU (EIA), čl. 6 a 8:** Stát má povinnost zajistit skutečnou (nikoliv jen formální) účast veřejnosti a **povinnost zohlednit její připomínky**. Absence vypořádání věcných **<u>námitek a připomínek</u>** obyvatel k dopadům na jejich zdraví a prostředí je porušením této směrnice. ● **Rozpor s judikaturou SDEU (rozsudek C-127/02 Waddenzee):** Návrh změny č. 2 ÚRP ČR neobsahuje odpovídající naturové posouzení a **neprokazuje vyloučení negativních vlivů**. Podle judikátu Waddenzee platí princip, že v případě jakékoli rozumné pochybnosti o absenci negativních vlivů nesmí být takový plán schválen. Břemeno důkazu leží na státu, nikoliv na občanech.	

Poř. č.	Připomínkové místo	Číslo jednací	Článek	AO	Připomínka	Vyhodnocení
					• **Rozpor se Směrnicí (EU) 2018/2001 (RED III):** Ačkoliv tato směrnice urychluje rozvoj obnovitelných zdrojů, výslovně v ní stojí, že tato podpora **nesmí vést k porušení ochrany zdraví, přírody a práv občanů**. Právo na čistou energii nesmí být nadřazeno právu na zdravé životní prostředí. **Konstatování porušení:** Upřednostnění zájmů investorů a politických cílů před ochranou zdraví, krajiny a práv obyvatel je v přímém rozporu s výše uvedenými normami a principy práva EU. Rezignace na řádné vyhodnocení vlivů a ignorování legitimních připomínek veřejnosti činí proces vymezení akceleračních oblastí v této podobě nezákonným. **2) Porušení Aarhuské úmluvy (č. 124/2004 Sb. m. s.)** Navržený proces změny č. 2 ÚRP ČR je v přímém rozporu s mezinárodními závazky ČR vyplývajícími z Aarhuské úmluvy: • **Porušení Článku 6 odst. 2, 3 a 4**: Veřejnost nebyla informována včas a plnohodnotně. Možnost zapojení je nám předkládána ve fázi, kdy jsou klíčové parametry (lokality a kapacity) již fakticky určeny, což vylučuje efektivní účast veřejnosti v době, kdy jsou „všechny možnosti otevřené“. • **Porušení Článku 6 odst. 8:** Toto ustanovení ukládá povinnost skutečně zohlednit výsledky účasti veřejnosti. Pokud by připomínky byly vypořádány pouze formálně bez věcné změny vymezení AO, dochází k porušení tohoto článku. • **Porušení Článku 9 odst. 2 a 3:** Vzhledem k výše uvedeným procesním vadám namítáme nezákonnost postupu a deklarujeme připravenost domáhat se ochrany práv cestou soudního přezkumu, jak tento článek garantuje. **K výše uvedenému doplňuji:** Za přímé porušení Aarhuské úmluvy považuji jakékoli **formální nebo účelové projednání**, které má pouze navodit zdání zákonného postupu. **Manipulativní prezentace investora** či zpracovatele, která zamlčuje negativní dopady (např. vliv infrazvuku nebo reálný zábor půdy), a **rozhodování bez reálného zapojení veřejnosti** činí celý proces vymezení akceleračních oblastí nezákonným a v rozporu s mezinárodním právem. **3) Porušení Evropské úmluvy o krajině (sdělení MZV č. 13/2005 Sb. m. s.)** Vymezení akceleračních oblastí pro větrné (případně i pro fotovoltaické elektrárny) v dané lokalitě považuji za **přímé porušení mezinárodních závazků ČR** plynoucích z této úmluvy: • **Porušení Článku 5 písm. c):** Stát má povinnost zavést postupy pro účast veřejnosti při formulování a provádění krajinných politik. Pokud je rozhodováno o masivních zásazích do krajiny bez reálného souhlasu a zapojení místních obyvatel, je tento závazek porušen. • **Porušení Článku 6 písm. D:** Tato norma ukládá povinnost hodnotit dopady plánovaných opatření na krajinu a sledovat změny v kvalitě života obyvatel. Absencí podrobných studií dopadu na krajinný ráz v konkrétním místě dochází k rezignaci na tuto povinnost. **K výše uvedenému doplňuji:** Masivní zásahy do krajiny, které zásadně mění její charakter a snižují kvalitu života obyvatel bez jejich souhlasu a bez řádného vyhodnocení dopadů, znamenají porušení mezinárodního závazku ochrany krajiny. Krajina není jen území pro průmyslovou výstavbu, ale základní složka životního prostředí a kvality života lidí.	

Poř. č.	Připomínkové místo	Číslo jednací	Článek	AO	Připomínka	Vyhodnocení
					4) Rozpor s prioritami směrnice RED III a zákonem č. 249/2025 sb. Navržené vymezení akceleračních oblasti zcela ignoruje zákonnou hierarchii výběru ploch. Pořizovatel je povinen v souladu s níže uvedenými předpisy upřednostňovat zastavěné a technicky znehodnocené plochy před volnou krajinou a zemědělskou půdou: **Dle Směrnice Evropského parlamentu a Rady (EU) 2023/2413 (RED III):** V souladu s článkem 15b odst. 1 písm. b) jsou členské státy při vymezování akceleračních oblastí povinny upřednostňovat: ● umělé a zastavěné plochy, jako jsou střechy a fasády budov, ● dopravní infrastrukturu a její bezprostřední okolí, ● parkoviště, ● zemědělské podniky. ● skládky, ● průmyslové areály, doly, umělé vnitrozemské vodní útvary, jezera nebo nádrže, ● městské čistírny odpadních vod, ● znehodnocenou půdu, kterou nelze využívat pro zemědělství **Dle zákona č. 249/2025 Sb. (Zákon o urychlení využívání obnovitelných zdrojů energie):** Česká legislativa v návaznosti na evropskou směrnici stanovuje, že pro účely akceleračních oblastí mají být přednostně využívány plochy s minimálním vlivem na životní prostředí, konkrétně: ● umělé a zastavěné plochy, jako jsou dopravní infrastruktura a její blízké okolí, ● parkoviště, ● zemědělské stavby a stavy pro průmysl včetně nádvoří, ● skládky, ● území narušená povrchovou těžbou, kde ještě nebyla zahájena rekultivace ● umělé vodní útvary, případně objekty technické vodohospodářské infrastruktury, ● a dále znehodnocená půda, kterou nelze využívat pro zemědělství. **5) Nepřípustnost nahrazování prevence následným zmírňováním:** Proces vymezování akceleračních oblastí v rámci Změny č. 2 ÚRP ČR vykazuje zásadní metodickou vadu, která je v rozporu s principem předběžné opatrnosti (čl. 191, odst. 2 Smlouvy o fungování EU). Pořizovatel plošně rezignoval na povinnost vyloučit významné negativní vlivy na životní prostředí již ve fázi strategického plánování. V dokumentaci SEA je u vymezených AO systémově používána formulace, že vlivy budou „zmírněny“ (např. monitoringem mortality nebo technickými opatřeními až v rámci provozu). Tento postup je nepřípustný. Akcelerační oblast má být dle směrnice RED III územím s **nízkým dopadem na životní prostředí**. Pokud pořizovatel nemá k dispozici aktuální a podrobná data, která by negativní vlivy (např. na chráněné druhy živočichů či ekologickou stabilitu) vyloučila již nyní, nesmí takové území do akcelerační oblasti zařadit. **6) Nepřezkoumatelnost** Návrh změny č. 2 ÚRP ČR postrádá konkrétní podklady a neobsahuje dostatečné odůvodnění, což je v rozporu se správním řádem. **7) Nedostatečné posouzení vlivů na životní prostředí (SEA)** Návrh změny č. 2 ÚRP ČR a související vyhodnocení vlivů na udržitelný rozvoj území (SEA) neobsahují dostatečné posouzení dopadů vymezení akcelerační oblasti AOV105. Vyhodnocení SEA neobsahuje variantní řešení a nehodnotí alternativy mimo dotčené území. Zejména chybí: ● řádné posouzení kumulativních vlivů v širším území ● vyhodnocení vlivů na zvláště chráněné druhy živočichů ● posouzení vlivů na migrační prostupnost krajiny	

Poř. č.	Připomínkové místo	Číslo jednací	Článek	AO	Připomínka	Vyhodnocení
					Vyhodnocení je proto nedostatečné a nepřezkoumatelné. **8) Absence variantního řešení** Návrh změny č. 2 ÚRP ČR neprokazuje, že byly řádně posouzeny alternativní varianty vymezení akceleračních oblastí, zejména varianty mimo území s prokazatelnými environmentálními limity. Tím není splněn požadavek na výběr nejméně konfliktní varianty, což je základní princip územního plánování i posuzování vlivů na životní prostředí. **V. PRINCIP PROPORCIONALITY** Zásah do práv obyvatel není přiměřený sledovanému cíli. **VI. POŽADAVKY** **Primárně a jednoznačně požaduji úplné vyřazení akcelerační oblasti označované jako č. AOV105 z návrhu Změny č. 2 Územního rozvojového plánu ČR.** Tento požadavek je odůvodněn skutečností, že na základě předložené dokumentace a dostupných podkladů nelze vyloučit významný negativní vliv na složky životního prostředí, zejména na zvláště chráněné druhy živočichů, ekologickou stabilitu krajiny a krajinný ráz. Vymezení dané oblasti vykazuje zásadní metodické vady, je v rozporu s principem předběžné opatrnosti a nesplňuje zákonné ani evropské podmínky (směrnice RED III). Zásadním důvodem pro vyřazení je rovněž nepřípustný zásah do ústavně chráněných práv vlastníků nemovitostí, práva na ochranu zdraví (včetně ochrany před infrazvukem), nedotknutelnosti obydlí a práva na samosprávu dotčených obcí. Zásadním důvodem pro vyřazení je rovněž nepřípustný zásah do ústavně chráněných práv vlastníků nemovitostí, práva na ochranu zdraví, nedotknutelnosti obydlí a práva na samosprávu dotčených obcí. Pro případ, že nebude akcelerační oblast vyřazena, **požaduji**, aby návrh Změny č. 2 ÚRP ČR nebyl v této části schválen a byl **vrácen k zásadnímu přepracování**, a to zejména po doplnění těchto chybějících podkladů: ● **Doložení prioritizace ploch dle RED III:** Zpracování analýzy, která prokáže, že v daném regionu byly přednostně využity plochy definované v čl. 15b odst. 1 písm. b) směrnice (EU) 2023/2413 (zastavěné plochy, brownfieldy, skládky). Vymezení AO ve volné krajině bez tohoto důkazu je v rozporu s právem EU. ● **Aktuální terénní biologický průzkum:** Provedení minimálně dvouletého monitoringu (2 kompletní vegetační sezóny) zaměřeného na aktivitu letounů a ptactva. Pouhá práce s mapovými podklady je pro vymezení AO nepřípustná a činí proces nezákonným. ● **Analýza bariérového efektu a konektivity:** Odborné posouzení vlivu kumulativního zásahu větrných elektráren na migrační trasy živočichů a funkčnost prvků Územního systému ekologické stability (ÚSES). ● **Relevantní studie krajinného rázu:** Zpracování analýzy vizuálního vlivu staveb o výšce cca 250 m, včetně zákresů do dálkových panoramatických fotografií a posouzení narušení horizontů a pohledových os. ● **Doložení souladu s Aarhuskou úmluvou:** Prokázání, že veřejnost byla zapojena včas, kdy jsou ještě všechny možnosti otevřené, a že její připomínky byly skutečně věcně (nikoliv jen formálně) zohledněny.	

Poř. č.	Připomínkové místo	Číslo jednací	Článek	AO	Připomínka	Vyhodnocení
					• **Posouzení vlivů na lidské zdraví a hodnotu majetku:** Vypracování nezávislé hlukové a rozptylové studie zahrnující nízkofrekvenční hluk a infrazvuk, a posouzení dopadů na tržní hodnotu dotčených nemovitostí v souladu s čl. 11 a 35 Listiny. • **Doložení souladu s právem na samosprávu:** Prokázání, že vymezení AO neobchází pravomoci obcí v územním plánování (čl. 101 Ústavy ČR). **Do doby doložení těchto podkladů a vyvrácení veškerých pochybností o negativních vlivech (v souladu s judikátem Waddenzee) nelze území považovat za způsobilé pro vymezení akcelerační oblasti.** **Požadujeme přerušení projednávání do doby doplnění podkladů.** **VII. EKONOMICKÉ HODNOCENÍ** Záměr nepřináší odpovídající veřejný přínos vzhledem k rozsahu zásahu. **VIII. ZÁVĚR** S ohledem na výše uvedené skutečnosti nelze na základě dostupných podkladů vyloučit významný negativní vliv na chráněné složky přírody, lidské zdraví a pokojné užívání majetku. Návrh změny č. 2 ÚRP ČR je v této části v rozporu s principem předběžné opatrnosti, zasahuje do ústavního pořádku České republiky, je v rozporu s mezinárodními závazky ČR (Aarhuská úmluva, Evropská úmluva o krajině) i právem EU, a je tedy v předložené podobě **nezákonný a neschválitelný**. Zdůrazňuji, že v tomto podání nejde o domněnky, ale o prokazatelné porušování právních předpisů a základních práv občanů. Zdraví lidí a ochrana krajiny nejsou obchodovatelnou položkou. Pokud nebude tento nezákonný postup okamžitě přehodnocen, vystavují se odpovědné orgány riziku soudních sporů, mezinárodních stížností a odpovědnosti za škody na zdraví a majetku obyvatel. Tyto připomínky uplatňuji i jako tzv. blanketní připomínky a vyhrazuji si právo je dále doplnit o podrobnější odůvodnění, mapové přílohy a odborné posudky ve lhůtě stanovené právními předpisy. Současně žádám Ministerstvo pro místní rozvoj ČR, aby v rámci vypořádání těchto připomínek vyžádalo aktuální odborné vyjádření od Ministerstva životního prostředí ČR, Agentury ochrany přírody a krajiny ČR a Ministerstva zdravotnictví ČR ke všem výše uvedeným skutečnostem, zejména ve vztahu k absenci biologických průzkumů, narušení migračních koridorů a absenci metodiky pro hodnocení vlivů nízkofrekvenčního hluku na lidské zdraví. Na základě výše uvedeného požaduji vyřazení AOV105.	
3248.	Grinbosch Jan	MMR-39191-2026-81	99cx, 99cy	AOV44, AOV45	**PŘIPOMÍNKY k:** **NÁVRHU ZMĚNY Č. 2 ÚZEMNÍHO ROZVOJOVÉHO PLÁNU,** **VYHODNOCENÍ VLIVŮ NÁVRHU ZMĚNY Č. 2 ÚZEMNÍHO ROZVOJOVÉHO PLÁNU NA UDRŽITELNÝ ROZVOJ ÚZEMÍ,** **NÁVRHŮM JEDNOTLIVÝCH ÚZEMNÍCH OPATŘENÍ K AKCELERAČNÍM OBLASTEM VYMEZENÝM V NÁVRHU ZMĚNY Č. 2 ÚZEMNÍHO ROZVOJOVÉHO PLÁNU.** Navrhuji vyjmutí z Návrhu č. 2 Územního rozvojového plánu a úplné zrušení akceleračních oblastí: Územního opatření k AOV44 Litochovice a Územního opatření k AOV45 Bušanovice.	**Akceptováno částečně.** **Akcelerační oblast AOV45 – Bušanovice byla z návrhu Změny č. 2 ÚRP vypuštěna. Akcelerační oblast AOV44 – Litochovice byla zmenšena.** Vymezení akceleračních oblastí proběhlo na základě biologického posouzení konkrétních navrhovaných území podle § 11 odst. 3 resp. 4 zákona č. 249/2025 Sb. (ZOZE), jehož výsledky spolu s výsledky vyhodnocení vlivů na životní prostředí (SEA/VVURÚ), Příloha 5 ke Změně č. 2 ÚRP) byly zapracovány do návrhu; oblasti, u nichž autorizované osoby identifikovaly významné negativní nebo kumulativní vlivy, byly

Poř. č.	Připomínkové místo	Číslo jednací	Článek	AO	Připomínka	Vyhodnocení
					Z důvodů: ohrožení bezpečnosti, např. spadnutí ledu, zničení krásy v okolí.	ze Změny č. 2 ÚRP vyloučeny (odůvodnění Změny č. 2 ÚRP, odst. 32). Konkrétní záměry se nadále povolují v souladu se stavebním zákonem za podmínek stanovených v územním opatření. K namítanému ohrožení bezpečnosti v souvislosti s padáním ledu se uvádí, že moderní větrné elektrárny jsou standardně vybaveny automatickými detektory námrazy a vibrací, které při vzniku rizika provoz zařízení okamžitě zastaví. Eliminace rizika odletu uvolněné námrazy je zajištěna jak technologickými prvky (vyhřívání listů rotorů, speciální nátěry), tak dodržením minimální odstupové vzdálenosti akcelerační oblasti ve výši 500 m od obytné zástavby. Konkrétní technické a bezpečnostní aspekty budou detailně posuzovány v navazujícím stavebním řízení. K namítanému „zničení krásy v okolí“ se uvádí, že problematika ochrany krajinného rázu a vizuálních dopadů byla podrobně prověřena v rámci zpracování vyhodnocení vlivů na životní prostředí (SEA). Jako klíčový podklad byl využit dokument *Screening území ČR z hlediska ochrany krajinného rázu* (Roman Bukáček, Simona Vondráčková, 2025). Oblasti, u nichž byl identifikován nepřípustný významný dopad na krajinné hodnoty či dominanty, byly z návrhu Změny č. 2 ÚRP eliminovány. U předmětných lokalit nebyly takové vlivy prokázány a specifické omezující podmínky jsou garantovány příslušnými územními opatřeními.
3249.	Procházková Ivana	MMR-39193-2026-81	99cz	AOV46	**PŘIPOMÍNKY K NÁVRHU ZMĚNY Č. 2 ÚZEMNÍHO ROZVOJOVÉHO PLÁNU** Vláda České republiky vydala formou opatření obecné povahy (OOP) návrh Změny č. 2 Územního rozvojového plánu, k vyhodnocení vlivů této změny na udržitelný rozvoj území a návrh územního opatření pro akcelerační oblast **AOV46 Hříšice**, zasahující do katastrálních území Hříšice, Jersice, Malý Pěčín a Bílkov, z čehož jsou **Malý Pěčín a Bílkov, místní části města Dačice.** Dne 14. 4. 2026 bylo OOP zveřejněno na webu Ministerstva pro místní rozvoj (MMR). Součástí návrhu je i akcelerační oblast **AOV46 Hříšice** (dále jen AO) o rozloze 2,6 km^2. Popis AO a její mapa jsou dostupné na webu MMR. Podatel je vlastníkem pozemků zapsaných v Katastru nemovitostí pro Jihočeský kraj, katastrálního pracoviště Jindřichův Hradec na **v k.ú. Hříšice a obci Hříšice**, které jsou v těsné blízkosti navrhované AO. Jako podatel s vymezením akcelerační oblasti AOV46 v navržené podobě nesouhlasím a požaduji její úplné vypuštění z návrhu Změny č. 2 Územního rozvojového plánu. Tímto podávám připomínky k vymezení akcelerační oblasti AOV46 Hříšice pro obnovitelné zdroje na území obce Hříšice (k.ú. Hříšice, k.ú. Malý Pěčín, k.ú. Bílkov). **I. Předmět** Jako podatel s vymezením akcelerační oblasti AOV46 v navržené podobě **nesouhlasím** a požaduji její **úplné vypuštění** z návrhu Změny č. 2 Územního rozvojového plánu. Tímto podávám připomínky k vymezení akcelerační oblasti AOV46 Hříšice pro obnovitelné zdroje na území obce Hříšice (k.ú. Hříšice a k.ú. Malý Pěčín).	**Akceptováno.** **Akcelerační oblast AOV46 – Hříšice byla vypuštěna.**

Poř. č.	Připomínkové místo	Číslo jednací	Článek	AO	Připomínka	Vyhodnocení
					II. Kvalifikované upozornění na otázky odpovědnosti orgánů veřejné správy **Rovina ústavní – porušení principu rovnosti a zákaz libovůle** **Neodůvodněná nerovnost subjektů:** Schválením akceleračních zón dochází k vyčlenění určitého druhu staveb (VTE) do privilegovaného režimu, což je v rozporu s principem rovnosti před zákonem. Zatímco u běžných staveb je vyžadován standardní povolovací proces, u staveb s extrémním dopadem na krajinu a obyvatele se proces protiústavně zjednodušuje. **Zákaz libovůle:** Ústavní soud ČR zakazuje zákonodárci vytvářet neodůvodněné rozdíly, které nemají racionální základ. Upřednostnění zisku úzké skupiny investorů před ochranou práv tisíců vlastníků v regionu je projevem takové libovůle. **Listina základních práv a svobod (LZPS)** **Právo na samosprávu (Čl. 100 Ústavy):** Pořizování územního plánu je výhradní kompetencí zastupitelstva obce. Vnuceni akcelerační zóny cestou Územního rozvojového plánu (ÚRP) je nepřípustným zásahem do práva na samosprávu, který činí navazující rozhodnutí protiústavními. **Omezení základních práv (Čl. 4 odst. 3 a 4):** Zákonná omezení musí platit stejně pro všechny případy a nesměji být zneužívána k jiným účelům než pro které byla stanovena. V případě akceleračních zón dochází k pozitivní diskriminaci investorů VTE na úkor procesních práv ostatních účastníků řízeni, kteří se nemohou efektivně bránit. **Právo na život a ochranu zdraví (Čl. 6):** Provoz VTE za daných podmínek (hluk, infrazvuk, námrazy) přímo ohrožuje zdraví a životy obyvatel, což potvrzují technické studie. **Ochrana vlastnického práva (Čl. 11):** Vlastnické právo všech vlastníků má stejný zákonný obsah a ochranu. Je nepřípustné, aby vlastnictví pozemků pro VTE mělo přednost před vlastnictvím pozemků s obydlím. výkon vlastnického práva nesmí poškozovat lidské zdraví a životní prostředí nad míru stanovenou zákonem. **Nedotknutelnost obydlí (Čl. 12):** Podoba a doprovodné projevy VTE (stroboskopický efekt, hluk) v těsné blízkosti sídel de facto trvale a nevratně ničí hodnotu a pokojné užívání obydlí. **Rovina občanského zákoníku (OZ)** **Ochrana před rušením vlastnického práva (§ 1042 OZ):** Vlastník má právo domáhat se ochrany proti každému, kdo neprávem zasahuje do jeho vlastnického práva nebo ho ruší jinak než tím, že mu věc zadržuje. **Absence veřejného zájmu:** Realizace VTE v akceleračních zónách je vnímána jako výrazný, trvalý a neodstranitelný zásah do vlastnických práv a kvality života, který nelze ospravedlnit veřejným zájmem, neboť ten nebyl v lokalitě identifikován – jediným prokazatelným zájmem je zisk soukromého investora. **Nevypořádání výše uvedených námitek zakládá důvod pro budoucí stížnost u Ústavníhosoudu ČR. Dále uvádím konkrétní důvody nepřiměřenosti zásahu státu do mých práv v této lokalitě. V testu proporcionality zde nemůže zájem na VTE převážit nad ochrano mých práv jako Člověka, nad ochranou práv obce, ve které žiji a nad ochranou práv mých sousedů.**	

Poř. č.	Připomínkové místo	Číslo jednací	Článek	AO	Připomínka	Vyhodnocení
					II. Zmaření jakéhokoli urbanistického rozvoje obce – obklíčení zónou Navržená zóna v těsném sousedství sídla (v mnoha místech ve vzdálenosti pouhých 500 m) prakticky **vytváří energetické obklíčení obce**, které znemožňuje jakýkoli její budoucí rozvoj. Z hlediska urbanistické koncepce je obec Hříšice již nyní limitována přírodními a technickými bariérami: směrem ke kopci Bába a toku Vápovky, stejně jako směrem k průmyslovému areálu zemědělského družstva, je další obytná výstavba vyloučena. **Jediné zbývající směry,** které by umožňovaly přirozené rozšiřování ploch pro bydlení a doplnění obvodu zástavby sídla, jsou nyní v návrhu Změny č. 2 Územního rozvojového plánu **pohlceny akcelerační zónou AOV46**. Stanovení zóny pro větrné elektrárny (VTE) v takové blízkosti k zastavěnému území i k rozvojovým plochám (např. plocha Z2 řešená platnou územní studií) vytváří **nepřekonatelnou bariéru pro budoucí územní plánování obce.** Vzhledem k negativním vlivům spojeným s provozem VTE. jako jsou hluková zátěž, infrazvuk a stroboskopický efekt, se území v okruhu 500 m a více od těchto staveb stává pro rezidenční výstavbu objektivně nepoužitelným a pro občany neatraktivním. Stát tímto krokem rezignuje na úkol územního plánování stanovovat podmínky pro **kvalitní bydlení a rozvoj sídelní struktury,** neboť obec Hříšici uzavírá do vymezeného prostoru bez možnosti budoucí územní gradace, čímž ji o**dsuzuje ke stagnaci a postupné degradaci hodnoty majetku jejích obyvatel**. Tato situace je v přímém rozporu s principem udržitelného rozvoje, který by měl vyvaZovat potřebu OZE s ochranou soudržnosti společenství obyvatel a jejich životního prostředí. **III. Zásah do majetkových práv a zmaření veřejné investice** Obec Hříšice v souladu se schváleným územním plánem (účinnost 23. 12. 2021) a "Územní studií Hříšice" realizovala v ploše Z2 výstavbu základní technické vybavenosti (ZTV) v hodnotě převyšující 25 milionů Kč. Územní studie pro tuto lokalitu striktně omezuje výšku rodinných domů na max. 10 metrů (1 NP + podkroví), aby byl zachován venkovský ráz sídla. Je nepřípustné, aby stát v bezprostřední blízkosti (cca 500 m) umožnil stavby VTE o výšce 200 m, které tento ráz popírají. **IV. Nedostatečně zjištěný skutkový stav a neurčitost limitů** **Absence konkrétních parametrů:** Ministerstvo v odůvodnění ÚRP uvádí, že negativní vliv na krajinný ráz je kompenzován "omezením maximální celkové výšky v souvisejícím územním opatření". Podstatnou vadou návrhu zůstává neurčitost konkrétní podoby budoucího záměru v rámci akcelerační oblasti AOV46. Je sice zřejmé, že v souvisejícím územním opatření je stanovena **maximální celková výška větrných elektráren 200 m** a že v rozsahu celé zóny je uvažován **celkový instalovaný výkon do 28 MW**, tyto údaje však samy o sobě nepostačují k řádnému a přezkoumatelnému posouzení vlivů navrženého řešení. Nadále totiž není zřejmé, **kolik konkrétních zařízení má být v území umístěno, jakého mají být typu, jaký bude průměr rotoru, jak budou v území rozmístěna, v jakých vzájemných odstupech a v jaké poloze vůči obytné zástavbě, krajinným horizontům a přírodním a kulturním hodnotám území**. Dokumentace k ÚRP přiznává, že u VTE nelze v této úrovni podrobnosti odhadovat polohu a počet zařízení. Bez těchto dat však nelze provést relevantní hlukovou studii ani posoudit stroboskopický efekt pro konkrétní obytnou zástavbu v Hříšici a Dačicích, případně místních částí města Dačice (zejména Malý Pěčín – vzdálenost od akcelerační zóny 500 m a Bílkov – vzdálenost od akcelerační zóny 1 000 m), což znamená rezignaci na materiální posouzení. Deklarovaná maximální hlučnost větrných elektráren v odůvodnění územního rozvojového plánu na úrovni 40 dB neodpovídá reálným zkušenostem obyvatel z lokalit, kdejsou tyto stavby již provozovány. **V praxi dochází k opakovaným stížnostem na výraznou hlukovou zátěž**, která negativně ovlivňuje kvalitu života, zejména znemožňuje běžné užívání venkovních prostor (zahrad) a narušuje spánek při	

Poř. č.	Připomínkové místo	Číslo jednací	Článek	AO	Připomínka	Vyhodnocení
					otevřených oknech. Tyto skutečnosti je nutné zohlednit při posuzování záměru, neboť deklarované hodnoty zjevně nezachycují reálné dopady provozu na obytné prostředí. Návrh ÚRP operuje s limitem hlučnosti X dB, který je však v podmínkách členitého terénu Hříšice nevymahatelný bez znalosti konkrétní mikro-lokalizace zdrojů hluku **V. Kumulativní zátěž území deklarace využívání obnovitelných zdrojů mnou a mou rodinou** Namítám porušení povinnosti hodnotit kumulativní vlivy záměrů v širším území (dle judikatury EU, věc C-142/07): I. V okruhu 10 km od centra Dačic je již v provozu 5 bioplynových stanic o výkonu 5 MW, jedná o BPS v Chlumci, Budíškovicich, Kostelním Vydří, Cizkrajově a samotné Hříšici. **V Hřišici se odpadním teplem z této BPS o výkonu 1,2 MW vytápí mateřská škola, kulturní dům a prodejna COOP, místní veřejná knihovna.** 2. **V Dačicích je instalována FVE o výkonu 4,8 MW na zemědělské půdě.** 3. Území se nachází na spojnici jaderných elektráren Dukovany (60 km) a Temelín (80 km). Další technologické dominanty v podobě VTE by vedly k nepřípustnému “energetickému obklíčení” regionu Dačicka. **VI. Ochrana krajinného rázu a kulturních hodnot** Lokalita se nachází na historické ose Slavonice–Dačice–Telč, která vykazuje vysoké až velmi vysoké hodnoty krajinného rázu. 1. Výstavba VTE by přímo narušila vizuální ochranu národních kulturních památek Zámek Dačice, Zámek Telč a dominantu kláštera v Nové Říši. 2. V blízkosti se nacházejí cenné historické plužiny (k.ú. Jersice,), které vyžadují ochranu před technicistními zásahy. Navrhovaná akcelerační zóna se nachází pouhé desítky metrů od Jersických plužin. **VII. Ohrožení biodiverzity, nedostatečné posouzení přírodních hodnot** Oblast AOV46 představuje významné potravní území a migrační koridor pro zvláště chráněné druhy živočichů, včetně orla mořského, jeřába popelavého, čápa černého a druhů netopýrů. Přesto dokumentace rezignuje na řádné a přesvědčivé posouzení rizik kolizi a barotraumat, a to právě ve vztahu k těmto druhům a k jejich biotopům. Takový přístup je v rozporu s požadavky ochrany přírody podle zákona č. 114/1992 Sb., zejména s povinností předcházet zbytečnému úhynu živočichů, ničení jejich biotopů a narušování migračních tras, jakož i se zákazem škodlivých zásahů do přirozeného vývoje zvláště chráněných živočichů. Navržená opatření na ochranu ptáků a netopýrů jsou sice popsána relativně podrobně, avšak ve své podstatě jsou nepřijatelně postavena na následném monitoringu zajišťovaném samotným provozovatelem a na budoucím, podmíněném přijímání dalších opatření. Ochrana přírody tak není zajištěna předem, určitě a vymahatelně, ale je odsunuta do budoucna a závisí na aktivitě, vyhodnocení a faktickém postupu investora či provozovatele. Takto koncipovaný model ochrany nelze považovat za dostatečný, neboť neobsahuje konkrétní, předem stanovený a nezávisle kontrolovatelný mechanismus, který by při zjištění negativních dopadů automaticky vedl k omezení či korekci provozu.	

Poř. č.	Připomínkové místo	Číslo jednací	Článek	AO	Připomínka	Vyhodnocení
					Podle § 11 zákona č. 249/2025 Sb. musí návrh územního opatření vycházet z posouzení akcelerační oblasti ve vztahu k výskytu volně žijících živočichů, planě rostoucích rostlin a přírodních stanovišť a musí obsahovat podmínky a zmírňující opatření směřující k vyloučení, popřípadě podstatnému omezení nepříznivých dopadů. Předložené posouzení tomuto požadavku zjevně neodpovídá. Není založeno na dostatečně přesvědčivých podkladech neprokazuje řádné zohlednění migračních tras, sezónních hledisek ani kumulativních vlivů a neposkytuje spolehlivý odborný základ pro závěr, že vymezení akcelerační oblasti je z hlediska ochrany přírody přijatelné. Nedostatečné zjištění skutkového stavu se projevuje i ve vztahu k územnímu systému ekologické stability. Podle § 3 odst. 1 písm. a) a § 4 odst. 1 zákona č. 114/1992 Sb. je ochrana ÚSES veřejnýni zájmem. V odůvodnění se přitom výslovně připouští dotčení cenných biotopů, ÚSES,významných krajinných prvků, zvláště chráněných druhů krajinného rázu, aniž by bylo přesvědčivě doloženo, že tyto zásahy byly řádně vyhodnoceny a že navržená opatření jsou způsobilá jejich negativní dopady skutečně vyloučit nebo alespoň podstatně omezit. Akcelerační oblast Hříšice navíc podle územního plánu obce Hříšice zasahuje do prvků ÚSES, konkrétnč do LBC 6 a LBK 8. Tato skutečnost sama o sobě vyžacjovala zcela precizní a odborně přesvědčivé vyhodnocení dopadů na funkčnost dotčených prvků. To však předložená dokumentace neobsahuje. Zásah do biocentra a biokoridoru není řádně analyzován, jeho důsledky nejsou dostatečně popsány a odůvodnění se omezuje na obecná tvrzení o kompenzaci v rámci souběžně zpracovaného územního opatření. Takový postup je nedostatečný a činí podklad odborně vadným a nepřezkoumatelným. Za této situace nelze mít za to, že přírodní hodnoty území byly posouzeny v rozsahu a kvalitě odpovídající zákonným požadavkům. Návrh vymezení akcelerační oblasti AOV46 je proto v této části zatížen závažnými vadami, pro něž jej nelze považovat za řádně od úvodněný ani za zákonně připravený podklad pro schválení. **VIII. Vědomé ignorování odborných podkladů a existence alternativ** Vláda ČR i Ministerstvo pro místní rozvoj prokazatelně disponovaly informacemi o existenci dostatečného množství vhodnějších lokalit ještě před oficiálním představením návrhu. Dokazuje to dokument “Stanovisko České společnosti pro energetiku k akceleračním zónám v České republice” ze dne 25. 3. 2026, který byl adresován vládě ČR, Senátu a Poslanecké sněmovně. Tento odborný podklad potvrzuje, že **Česká republika má dostatek ekologicky znehodnocených ploch pro splnění energetických závazků bez nutnosti zabírat kvalitní zemědělskou půdu**. Postup předkladatele, který tyto priority ignoroval a navrhl zóny v našem katastru, je protizákonný. **IX. Judikatura k ochraně práva obce na samosprávu a k postavení obce v rozhodování o větrných elektrárnách** Vymezení akcelerační zóny nesmí oslabit ústavně chráněné právo obce na samosprávu. Judikatura správních soudů přitom opakovaně zdůrazňuje, že zásah do možnosti obce rozhodovat o rozvoji svého území podléhá účinné, dostatečné a včasné soudní ochraně a že i stanovisko nadřízeného orgánu v procesu územního plánování může být způsobilé do práva obce na samosprávu přímo zasáhnout (NSS, sp. zn. 7 As 201/2017-57). Z toho plyne, že ani při urychlování využívání obnovitelných zdrojů energie nelze postavení obce redukovat na pouhého pasivního adresáta již přijatých rozhodnutí. Současně Nejvyšší správní soud výslovně dovodil, že stavbu větrných elektráren nelze bez dalšího považovat za záměr automaticky naplňující veřejný zájem. V každém jednotlivém případě je nutno poměřovat veřejný zájem na výrobě energie z obnovitelných zdrojů s dalšími chráněnými hodnotami,	

Poř. č.	Připomínkové místo	Číslo jednací	Článek	AO	Připomínka	Vyhodnocení
					zejména s ochranou přírody a krajiny, krajinného rázu a s dalšími dopady na dotčené území (N SS, sp. zn. 2 As 207/2016-46). Tentýž rozsudek připomíná, že “náklady” výstavby a provozu větrných elektráren mohou spočívat právě v industrializaci krajiny, zásahu do krajinného rázu, v negativních vlivech spojených se stavbou a infrastrukturou i v rizicích pro chráněné druhy. Judikatura dále potvrzuje, že územní plánování je legitimním nástrojem ochrany specifických místních podmínek. Nejvyšší správní soud v rozsudku k zásadám územního rozvoje a velkým větrným elektrárnám uznal, že kraj, a tím spíše i obec při ochraně svého území, může v územně plánovací dokumentaci zohlednit specifika svého území a chránit určité hodnoty i přísněji, než činí zvláštní zákony, pokud je takové řešení přiměřené a přesvědčivě odůvodněné (NSS, sp. zn. 9 Ao 6/2011-261). Zároveň však soud zdůraznil, že takové omezení musí být založeno na konkrétních místních podmínkách, nesmí být svévolné ani diskriminační a musí být řádně odůvodněno právě ve vztahu k ochraně hodnot dotčeného území. Další rozhodnutí Nejvyššího správního soudu výslovně uvádí, že z vyhodnocení vlivů na udržitelný rozvoj, z textové části územního plánu i z jeho odůvodnění musí být zřejmé, jak se obec vypořádala s dopady větrných elektráren na krajinný ráz, turistiku, rekreaci a kvalitu života v obci (NSS. sp. zn 8 As 89/2016-48). Právě tyto okruhy proto nejsou nahodilými nebo politicky účelovými námitkami, ale soudně uznanými a právně relevantními hledisky, která musí být při rozhodováni o umist'ování větrných elektráren respektována. Významný je rovněž závěr judikatury k procesním právům dotčených subjektů u staveb větrných elektráren. Nejvyšší správní soud výslovně odmítl mechanické zužování okruhu účastníků řízení pouze podle vzdálenosti nebo s odkazem na procesní ekonomii a zdůraznil, že u staveb s dopadem do širšího okolí je nutné posuzovat všechny relevantní vlivy na práva dotčených osob (NSS, sp. zn. 5 As 67/2008-11). Tento závěrje přenositelný i do nynější věci v tom smyslu, že u záměrů větrných elektráren, které mohou zásadně ovlivnit širší území, nelze procesní postavení dotčených subjektů oslabovat jen ve jménu rychlosti povolování. Judikatura k místnímu referendu navíc potvrzuje, že otázka umist'ování větrných elektráren se bezprostředně dotýká samostatné působnosti obce a zájmů jejích obyvatel. Nejvyšší správní soud dovodil, že občané obce se mohou k výstavbě větrných elektráren v referendu vyjadřovat právě proto, že jde o otázku rozvoje obce, podoby území a kvality života, tedy o otázku náležející do sféry místní samosprávy, byt' samotné povolování stavby probíhá podle zvláštních předpisů (NSS, sp. zn. Ars 4/2012-47). Na tuto linii navazuje i rozhodnutí, podle něhož může výsledek místního referenda představovat závazný pokyn pro iniciaci pořízení nebo změny územního plánu ve vztahu k větrným elektrárnám, samozřejmě při zachování zákonných mezí (KS Brno, sp. zn. 63 A 4/2022). I tato judikatura tedy potvrzuje, že obec není v otázce větrných elektráren bezvýznamným článkem, nýbrž legitimním nositelem vůle místního společenství. Nad rámec vnitrostátní judikatury je třeba připomenout i mezinárodní standard ochrany procesních práv v environmentálních věcech, vyjádřený zejména v Aarhuské úmluvě, která v Čl. 6 a 9 akcentuje včasnou a účinnou účast veřejnosti na rozhodováni a přístup k právní ochraně. Tento standard jde zjevně proti takovému výkladu právní úpravy, který by v environmentálně významných věcech vedl k oslabováni procesního postaveni obci a dalších dotčených subjektů. **Z uvedené judikatury tedy plyne, že při vymezování akcelerační zóny pro větrné elektrárny nelze vycházet z předpokladu automatické převahý energetického záměru nad všemi ostatními hodnotami v území, že je nutné respektovat právo obce na samosprávu, její zákonnou odpovědnost za rozvoj území a potřeby občanů, a že procesní postavení obce nesmí být redukováno způsobem, který by jí znemožnil účinně hájit krajinu, kvalitu života, rekreační funkci území a další legitimní místní zájmy.**	

Poř. č.	Připomínkové místo	Číslo jednací	Článek	AO	Připomínka	Vyhodnocení
					X. Veřejné pohřebiště ve výstavbě – kolize s akcelerační zónou Obec Hříšice po dlouhých peripetiích a žádostech občanů konečně získala stavební povolení ke stavbě veřejného pohřebiště, tedy hřbitova. Tento hřbitov se nachází ve značné blízkosti **AO – méně než 500 m.** Upozorňuji na nutnost prověřit neovlivnění plochy navrženého veřejného pohřebiště vymezeného v územním plánu na severním okraji Hříšice směrem na Dačice. Vhodnost této lokality byla posuzována na základě průzkumu a hydrogeologického posudku a byla zvolena jako vhodná pro budoucí hřbitov. Vymezení akcelerační zóny v její blízkosti proto nelze považovat za bezproblémové. Je nezbytné prověřit, zda případná realizace větrných elektráren a souvisejicícli staveb nemůže negativně ovlivnit pietní a klidový charakter budoucího pohřebiště, krajinné a vizuální působení území, ani **hydrogeologické a hygienické podmínky, z nichž vycházelo vymezení této plochy.** Tato kolize musí být odborně vyhodnocena ještě před vymezením akcelerační zóny, nikoli až v navazujících řízeních. **XI. Zničení výjimečného prostoru pro bezmotorové i motorové paraglidingové létání** Navržená akcelerační zóna v k. ú. Hříšice nepřiměřeně zasahuje do dlouhodobě využívaného a z hlediska aerologických podmínek výjimečného prostoru pro bezmotorové i motorové paraglidingové létání, jehož kvalita je dána specifickým prouděním vzduchu vázanýni na reliéf kopce Bába (666 m n. m.). Tento terén generuje stabilní vzestupné proudy umožňující bezpečné vzlety i výcvik, což z něj činí ojedinělou lokalitu v rámci regionu i celé ČR; srovnatelné podmínky se jinak nacházejí pouze ve vzdálených horských oblastech (Jeseníky, Beskydy) či v zahraničí. Umístění větrných elektráren do tohoto prostoru zásadně mění proudění, zvyšuje turbulenci a představuje reálné bezpečnostní riziko pro provoz leteckých sportů, čímž fakticky dochází k likvidaci této lokality bez adekvátní náhrady. Takový zásah je v rozporu se zásadou proporcionality, neboť nebylo prokázáno, že by vcřejný zájem na výrobě energie v tomto konkrétním místě převážil nad ztrátou unikátního sportovního a výcvikového prostoru s celostátním významem. I občané Hříšice, města Dačice a okolních obcí jsou příznivci a praktikující sportovci a instruktoři sdružující se pod Leteckou amatérskou asociací ČR. Letecká amatérská asociace a samotní její Členové podávají samostatné připomínky k této konkrétní AOV46 Hříšice, jejichž obsaheni je i vyjádření ke konkrétním leteckým podmínkám a jejich statistiky. **XII. Životní cyklus zařízení a rizika budoucí likvidace** Větrné elektrárny jsou stavby s omezenou životností, obvykle přibližně 20–25 let. Po jejím uplynutí vzniká povinnost jejich odstranění nebo zásadní obnovy, což zahrnuje demontáž technologických celků, odstranění betonových základů a nakládání s materiály o značném objemu a hmotnosti, včetně řešení recyklace či likvidace kompozitních částí. Investoři do větrné energetiky navíc často působí prostřednictvím účelově založených společností s ručením omezeným, u nichž nelze vyloučit, že po skončení životnosti zařízení zaniknou bez řádného vypořádáni závazků. Náklady na likvidaci by pak mohly být přeneseny na vlastníky pozemků nebo veřejný sektor, což je vážné riziko, které není nijak řešeno v návrhu AO. **XIII. Narušení sociální soudržnosti obce** Výstavba větrných elektráren nutně vede ke geografickým nerovnostem mezi jednotlivými obcemi, oslabuje místní samosprávu a vyvolává frustraci obyvatel. Dochází ke zhoršení kvality života a ke stresu, a to i v případech, kdy jsou formálně dodrženy fyzikální limity hluku. Zamýšlená akcelerační oblast by vedla k narušení důvěry obyvatel v místní samosprávu (např. v Hříšici a okolních obcích). **XIV. Ohrožení zdraví škodlivými částicemi a chemickými látkami**	

Poř. č.	Připomínkové místo	Číslo jednací	Článek	AO	Připomínka	Vyhodnocení
					Podle dostupných studií dochází z lopatek větrných elektráren k postupnému uvolňování materiálů, jako jsou skelná a uhlíková vlákna, epoxidové pryskyřice a chemické látky (např. BPA a PFAS). Některé z těchto látek jsou toxické či potenciálně karcinogenní, další mohou negativně ovlivňovat imunitní a hormonální systém a u mužů i reprodukční funkce. Tyto látky se nehromadí pouze v bezprostředním okolí zařízení, ale šíří se prostřednictvím větru, vody a potravního řetězce. Jako tzv. “perzistentní” (obtížně rozložitelné) látky se kumulují v půdě i v živých organismech, čímž mohou dlouhodobě zatěžovat životní prostředí i lidské zdraví. V navrhované akcelerační oblasti se nachází zemědělsky využívané pozemky, které by mohly být těmito látkami kontaminovány. Návrh akcelerační oblasti tuto problematiku nijak neřeší a dopady chemických látek uvolňovaných z včtmých elektráren na životní prostředí ani zdraví obyvatel nebyly v rámci posouzení vůbec zohledněny. **XV. Ohrožení mikroklimatu včetně srážkového režimu lokální oblasti** Větrné elektrárny ovlivňují proudění vzduchu tím, že dochází k promíchávání chladnějších a teplejších vrstev atmosféry. Tím se mění distribuce tepla a vlhkosti, což může mít podle studií dopady na lokální klima. Vdůsledku toho může docházet ke vzniku lokálních tepelných efektů, zvýšení teploty v území (až o cca 1 °C) a ke změnám ve vlhkostních poměrech a srážkovém režimu. Návrh akcelerační oblasti tyto skutečnosti nijak neřeší. Nezabývá se dopady změn lokálního klimatu a srážkového režimu na **zemědělskou produkci** v dotčeném území. Vliv větrných elektráren na mikroklima nebyl v rámci návrhu odborně posouzen. **XVI. Ohrožení zdraví hlukem, ohrožení zdraví infrazvukem a nízkofrekvenčním zvukem** Nejbližší obytný objekt (budova na v k.ú. Hříšice a většina ostatních obytných budov kolem hlavni silnice vedoucí přes obec) se nachází ve vzdálenosti přibližně 500 m od hranice akcelerační oblasti. Další obytné části území obce Hříšnice jsou rovněž v těsné blízkosti cca 800 m od AO a obec Jersice 200 m (obytná budova bývalého mlýna) od hranice akcelerační oblasti. S ohledem na ochranu zdraví obyvatel před hlukem jsou tyto vzdálenosti zjevně nedostatečné. Ačkoliv právní předpisy v České republice nestanoví pevnou minimální vzdálenost větrných elektráren od obytné zástavby, v praxi se pro dodržení hlukových limitů běžně uvažují odstupy v řádu 1 000 až 1 200 metrů od obytných staveb. Odborné názory přitom často doporučují ještě větší odstupy, a to minimálně na úrovni několikanásobku výšky zařízení. Návrh akcelerační oblasti neobsahuje dostatečné vyhodnocení hlukové zátěže ve vztahu ke konkrétním vzdálenostem obytné zástavby. Není prokázáno, že při navrženém unňstění bude možné dlouhodobě dodržet hygienické limity hluku a současně zajistit ochranu zdraví obyvatel. Návrh je v této části nedostatečně odůvodněný a nepřezkoumatelný a nepožaduje žádné opatření na zmírnění. Jedním z potenciálních vlivů provozu větrných elektráren je **produkce infrazvuku a nízkofrekvenčního hluku** (tj. zvukových vln o velmi nízkých frekvencích, které nejsou běžně vnímány sluchem). Ačkoliv tyto složky hluku nemusí být přímo slyšitelné, odborná literatura upozorňuje na jejich možné fyziologické účinky při dlouhodobé expozici. Uváděny jsou zejména potíže jako poruchy spánku, stresové reakce organismu, závratě či zhoršená koncentrace. Některé zahraniční studie se zabývají možnými souvislostmi mezi nízkofřekvenčním hlukem z větrných elektráren a změnami v kardiovaskulárním systému či mikrocirkulaci. Tyto závěry však nejsou jednoznačné a vyžadují další odborné posouzení. Právě s ohledem na princip předběžné	

Poř. č.	Připomínkové místo	Číslo jednací	Článek	AO	Připomínka	Vyhodnocení
					opatrnosti je proto nezbytné tyto potenciální vlivy pečlivě vyhodnotit v konkrétních podmínkách dotčeného území. Návrh akcelerační oblasti se otázkou infrazvuku a nízkofrekvenčního hluku vůbec nezabývá a neobsahuje žádné odborné posouzení jejich možných dopadů na zdraví obyvatel. Stejně tak nejsou navržena žádná preventivní či zmírňující opatření. Návrh je proto v této části nedostatečně odůvodněný a v rozporu se zásadou pedběžné opatrnosti. **XVII. Shadow flicker efekt** Návrh Změny Č. 2 Územního rozvojového plánu nedostatečně vyhodnocuje vlivy tzv. Shadow flicker efektu na okolní krajinu, zvěř i uživatele území. Rotující listy větrných elektráren vytvářcjí za určitých světelných podmínek pravidelně se opakující pohybující se stínové záblesky, které mohou působit rušivě na člověka i volně žijící živočichy. Tento efekt vzniká zejména při nízkém postaveni slunce a může zasahovat značné vzdálenosti od samotné stavby. Žádám proto doplnění odborného vyhodnocení shadow flicker efektu pro celé dotčené území, posouzení vlivu na zvěř, ptactvo a klidové části honitby, vyhodnocení kumulativních dopadů více VTE, a hlavně stanovení konkrétních limitů a ochranných opatření pro omezení tohoto jevu zejména na člověka – tj. vypínání VTE pokud jsou jeho rotující listy v postavení, kdy zakrývají sluneční kotouč a způsobují tím “blikání” v obydleném území trvající desítky minut. **Současně požaduji, aby v případě ponechání plochy či koridoru pro umístění větrných elektráren byly v rámci podmínek využití území nebo navazujících povolovacích procesů stanoveny podmínky pro povinné omezování či zastavení provozu větrných elektráren v době působení shadow flicker efektu, a to za účelem ochrany obyvatel obce Hříšice před negativními vlivy provozu na pohodu bydlení, neboť tato lokalita se s dalším okolím této konkrétní AO nachází pouhých 500 m od obydleného území.** **XVIII. Vliv na spánek – nutnost omezení nočního provozu** Navrhovaná výstavba větrných elektráren musí být rovněž posouzena z hlediska možných vlivů na veřejné zdraví, zejména na kvalitu spánku obyvatel dotčeného území. Odborné studie i závěry veřejných zdravotnických institucí dlouhodobě poukazují na skutečnost, že provoz větrných elektráren **může u části exponované populace vyvolávat rušení spánku, a to zejména v důsledku dlouhodobé hlukové zátěže, nízkofrekvenčního hluku, amplitudové modulace zvuku a opakovaných světelných** či stroboskopických efektů. Vliv na spánek přitom představuje významný faktor kvality života i ochrany veřejného zdraví, **neboť dlouhodobě narušený spánek může sekundárně negativně ovlivňovat psychický stav, soustředění, výkonnost a celkovou zdravotní pohodu obyvatel.** V rámci pořizování změny Územního rozvojového plánu je proto nezbytné provést řádné a objektivní vyhodnocení těchto vlivů, a to nejen ve vztahu k hygienickým limitům hluku, ale i s ohledem na reálné podmínky nočního provozu, charakter krajiny, vzdálenost obytné zástavby a kumulativní působení jednotlivých zařízení. Bez dostatečného odborného vyhodnocení nelze vyloučit nepřiměřený zásah do pohody bydlení a ochrany zdraví obyvatel dotčeného území. Vliv na spánek byl potvrzen i v odborné diskuzi na veřejném projednání zrněny č. 2 dne 15. 5. 2026. **Současně požaduji, aby v případě ponechání plochy či koridoru pro umístění větrných elektráren byly v rámci podmínek využití území nebo navazujících povolovacích procesů stanoveny podmínky pro povinné noční omezování či zastavení provozu větrných elektráren v době nočního klidu, a to za účelem ochrany obyvatel Hříšice před negativními vlivy provozu na kvalitu spánku a pohodu bydlení, neboť tato lokalita se s dalším okolím této konkrétní AO nachází pouhých 500 m od obydleného území.**	

Poř. č.	Připomínkové místo	Číslo jednací	Článek	AO	Připomínka	Vyhodnocení
					XIX. Letecké koridory V okolí lokality Bába se rovnčž nachází vzdušný prostor využívaný pro potřeby výcviku a provozu 22. základny vrtulníkového letectva Armády České republiky v Náměšti nad Oslavou. Jedná se zejména o **prostory LK TSA 22 Opatov a LK TRA 14 Čáslavice**, vymezené Ministerstvem obrany ČR pro létání v malých a přízemních výškách, přičemž jejich hranice se nachází přibližně ve vzdálenosti 2 km od vrcholu Báby. S ohledem na současné bezpečnostní priority České republiky a její alianční závazky v rámci NATO je nezbytné posoudit, zda navrhovaná výstavba větrných elektráren nemůže představovat omezení či negativní zásah do podmínek leteckého výcviku, operační připravenosti a bezpečnosti letového provozu Armády České republiky. Posouzení musí zahrnovat nejen samotnou výšku a prostorové umístění navrhovaných staveb, ale rovnčž jejich možné rušivé optické účinky, zejména odlesky, světelné emise a další faktory způsobilé ovlivnit bezpečnost a plynulost leteckého provozu. Zrněna územního rozvojového plánu proto nemůže být pořizována bez řádného vyhodnocení těchto aspektů a bez jednoznačného stanoviska Ministerstva obrany ČR jako dotčeného orgánu. **XX. Malý územní rozsah této AO – neúčelné** **Současně upozorňuji, že navržená akcelerační oblast již nyní dosahuje pouze minimální rozlohy přibližně 2,6 km²**. V případě, že by na základě uplatnčných připomínek a požadavků dotčených orgánů došlo k jejímu dalšímu prostorovému omezení za účelem zohlednění ochrany krajinného rázu, veřejného zdraví, leteckého provozu, obytné zástavby či dalších veřejných zájmů, **reálně hrozí pokles výměry pod hranici 2,5 km²**. Za takové situace by vznikla otázka faktické smysluplnosti a proporcionality dalšího vymezování akcelerační zóny v daném území, nebot' takto omezený prostor může postrádat dostatečné územní, technické i provozní parametry pro efektivní a koncepční umístění větrných elektráren. **Pořizovatel by proto měl posoudit, zda při případném dalším zmenšení území nedochází ke ztrátě účelu a racionality samotného vymezení akcelerační zóny.** **XXI. Zásadní nedostatek – absence skutečného posouzení synergických a kumulativních vlivů** Za zásdadní vadu návrhu považuji skutečnost že SEA ani odůvodnění změny č. 2 ÚRP neobsahují reálné a materiálně použitelné posouzení synergických a kumulativních vlivů jednotlivých akceleračních oblastí. Jednotlivé AOV jsou přitom od sebe vzdáleny pouze jednotky kilometrů: · **AOV 46 Hříšice a AOV 73 Jemnice cca 6 km,** · **AOV 74 Lomy a AOV 46 Hříšice cca 7 km,** · **AOV 74 Lomy a AOV 73 Jemnice cca 7 km.** **Nejde tedy o oddělené izolované lokality, ale o prostorově propojený celek, jehož účinky se budou v území překrývat a násobit. Obec Hříšice se nachází mezi těmito třemi zónami.** Dokumentace však neposuzuje souběžnou viditelnost více větrných parků současně, souběžné působeni světelných efektů, souběžné působení hluku a nízkofrekvenčních složek, změnu charakteru krajiny jako celku, psychologický a urbanistický efekt ,"obklíčení" sídel, kumulativní dopady na obytnou pohodu, změnu horizontů a dálkových pohledů při současné realizaci více AOV. **SEA tak fakticky hodnotí jednotlivé zóny odděleně, přestože jejich vlivy budou obyvatelé vnímat současně.**	

Poř. č.	Připomínkové místo	Číslo jednací	Článek	AO	Připomínka	Vyhodnocení
					Takový postup je metodicky i právně vadný. Posouzení kumulativních vlivů nemůže spočívat pouze v obecných deklaracích, ale musí materiálně vyhodnotit skutečný souběh vlivů v konkrétním území. To se v projednávaném případě nestalo. Namítám, že návrh zrněny č. 2 ÚRP vytváří situaci faktického obklíčení obce soustavou rozsáhlých větrných parků. Při výšce moderních VTE dosahující přibližně 200 m budou tyto stavby představovat zcela dominantní technické objekty viditelné na velké vzdálenosti. Výškově budou výrazně převyšovat všechny přirozené krajinné dominanty v území, včetně vrchu Bába. V důsledku kombinace AOV 46, 73 a 74 vzniká riziko, že obec Hříšice bude vystavena souběžnému vizuálnímu působení větrných elektráren z více směrů současně. Nejde tedy o posouzení jedné lokality nebo jednoho větrného parku, ale o zásadní proměnu charakteru celého prostoru Dačicka a Jemnicka. Dokumentace přitom vůbec nehodnotí kolik VTE může být současně viditelných z obce, jak budou působit v horizontálních panoramatech, jaký bude efekt nočního leteckého značení, jak bude změněna identita krajiny a jaký bude dopad dlouhodobé vizuální dominance na obytné prostředí. Chybí jakékoli seriózní hodnocení tzv. “surrounding effect”, tedy efektu obklopení sídla technickými dominantami. Přitom právě tento efekt představuje jeden z riejvýznamnějších zásahů do kvality života obyvatel. Obec Hříšice požaduje přepracování SEA dokumentace tak, aby obsahovala skutečné vyhodnocení synergických a kumulativních vlivů AOV 46, AOV 73, AOV 74 a AOV 76 jako jednoho funkčního celku, doplnění komplexních vizualizací souběžného působení více větrných parků současně z pohledu obce Budíškovice a okolních sídel, doplnění hodnocení efektu obklíčení sídel soustavou VTE, doplnění hodnocení změny krajinného rázu při současné realizaci více AOV, doplnění variantního řešení a řádného zdůvodnění, proč nebyly preferovány brownfieldy a jiná antropogenně narušená území a zejména přehodnocení vhodnosti vymezení AOV 46 Hříšice a dalších navazujících AOV v dané koncentraci. **XXII. Závěr a návrh** Vzhledem k výše uvedeným faktům podatel navrhuje: **Zrušení akcelerační oblasti AOV46 Hříšice v celém rozsahu pro nevhodnost z hlediska ochrany majetku, zdraví a krajinného rázu a z důvodu značného synergického vlivu okolních akceleračních zón obklopujících obec Hříšici.** Subsidiárně navrhuji změnu určení zóny AOV46 výhradně pro využití fotovoltaickými elektrárnami (FVE) prvořadě na brownfieldech (areály ZD), které nevykazují tak drastické vertikální vlivy na krajinu, anebo na půdě horší bonity. Vymezení akceleračních zón v naší lokalitě je v rozporu se Směrnicí RED III a českým zákonem č. 249/2025 Sb. Tato pravidla jasně stanovují, že akcelerační zóny mají být prioritně umíst'ovány na ekologicky znehodnocená území (tzv. brownfieldy, průmyslové areály, vytěžené lokality). Vyhlášení zóny v katastru naší obce, je tedy protiprávní. Stát při přípravě návrhu ignoroval povinnost hledat nejdříve plochy znehodnocené a zasáhl do území, které má být dle zákona chráněno.	
3250.	Šorfová Lenka	MMR-39194-2026-81	99czzy	AOV104	**<u>PŘIPOMÍNKY K:</u>** **I. návrhu Změny č. 2 Územního rozvojového plánu ČR (ÚRP ČR)** **II. Vyhodnocení vlivů návrhu Změny č. 2 ÚRP na udržitelný rozvoj území (SEA)**	**Akceptováno.** **Akcelerační oblast AOV104 – Černý háj byla vypuštěna.**

Poř. č.	Připomínkové místo	Číslo jednací	Článek	AO	Připomínka	Vyhodnocení
					III. návrhům jednotlivých územních opatření pro akcelerační oblasti (AO) vymezeným v návrhu Změny č. 2 ÚRP Tímto podávám připomínku k návrhu vymezení akceleračních oblastí pro větrné elektrárny (VTE). Na základě níže uvedených důvodů nesouhlasím s návrhem změny č. 2 ÚRP ČR, Vyhodnocení vlivů návrhu Změny č. 2 ÚRP na udržitelný rozvoj území (SEA) a návrhům jednotlivých územních opatření pro akcelerační oblasti (AO) vymezeným v návrhu Změny č. 2 ÚRP. Veškeré níže uvedené připomínky se vztahují současně ke všem výše uvedeným projednávaným částem veřejné vyhlášky. Připomínky podávám jako osoba žijící v dotčeném území, též jako osoba, která může být dotčena dopady návrhu (např. z hlediska krajiny, životního prostředí či kvality života). Předložené připomínky vycházejí z ochrany přírody, krajiny a právních povinností České republiky vyplývajících z práva Evropské unie. **I. DOTČENÉ ÚZEMÍ** Tyto připomínky se vztahují k vymezení akcelerační oblasti v libereckém kraji, označované jako **č. AOV104, s názvem Černý háj. Vymezuje se na území Libereckého kraje na území obcí Bukovina u Čisté, Studenec, Čistá u Horek. Vymezuje se také na území Královéhradeckého kraje na území obcí Dolní Kalná, Horní Kalná.** AOV104 bezprostředně ovlivňuje život 3700 obyvatel dotčených obcí. Vzdálenost k obytné zástavbě je i pod 500 m. Bezprostředně navazuje na AOV105 bez zkoumání vzájemného vlivu. **II. KONKRÉTNÍ ODBORNÉ PŘIPOMÍNKY** **1) Systémová absence relevantních biologických podkladů** Vymezení akcelerační oblasti v rámci Změny č. 2 ÚRP ČR vykazuje zásadní odbornou vadu v podobě nedostatečného zjištění skutkového stavu. Pořizovatel dokumentace SEA rezignoval na provedení relevantních terénních šetření, což činí návrh odborně nepřezkoumatelným. • **Absence monitoringu:** Pro validní vymezení AO je nezbytný minimálně dvouletý terénní monitoring (zahrnující alespoň dvě vegetační sezóny), který by zmapoval reálnou aktivitu ptactva a letounů v dotčené lokalitě. • **Důkazní nouze:** Hodnocení vlivů je prováděno pouze na základě mapových podkladů velkých měřítek, což je pro účely akcelerace (zrychleného schvalování) nepřípustné. Bez konkrétních dat o výskytu a migračních trasách druhů nelze žádné území označit za prokazatelně vhodné pro masivní výstavbu VTE. **2) Narušení ekologické konektivity a bariérový efekt** Vymezení akcelerační zóny v navržených parametrech ignoruje riziko vzniku neprostupných bariér v krajině. • **Metodická chyba:** Návrh postrádá analýzu vlivu výškových staveb (s uvažovanou výškou přes 230 - 250m) na funkčnost prvků územního systému ekologické stability (ÚSES) a dálkových migračních koridorů. • **Riziko genetické izolace:** Umístění rozsáhlých průmyslových celků do volné krajiny bez hloubkové analýzy migračních tras prokazatelně ohrožuje konektivitu krajiny a dlouhodobou genetickou stabilitu populací volně žijících živočichů. **3) Rozsah a charakter záměru dle podkladů MMR**	

Poř. č.	Připomínkové místo	Číslo jednací	Článek	AO	Připomínka	Vyhodnocení
					Z podkladů Ministerstva pro místní rozvoj vyplývá, že se nejedná o jednotlivé zařízení, ale o rozsáhlý záměr umožňující umístění až cca 15 větrných elektráren s celkovou výškou přes 230 m o celkovém výkonu přes 45,5 MW. Takový rozsah představuje zásadní industrializaci krajiny s významnými kumulativními dopady. **4) Metodická nedostatečnost hodnocení vizuálního vlivu** Vymezení akcelerační oblasti vykazuje zásadní odbornou vadu v posouzení vlivu na krajinný ráz. Předložená dokumentace SEA pracuje s obecným konstatováním vlivů, které však neodpovídá reálnému měřítku plánovaných staveb (větrné elektrárny s výškou přes 230 m, až k 250m). • **Nerespektování vertikálního měřítka:** Výška moderních VTE (cca 250 m) představuje v podmínkách české krajiny prvek, který svou dominancí zásadně mění horizonty a vizuální integritu území v okruhu desítek kilometrů. Návrh neobsahuje relevantní vizualizace (např. zákresy do panoramatických fotografií z dálkových pohledů), které by objektivně zhodnotily míru narušení krajinného rázu. • **Absence hodnocení nadregionálního významu:** Vzhledem k extrémní výšce staveb se nejedná o lokální zásah, ale o vliv nadregionálního významu. Pořizovatel opomíjí hodnocení pohledových os z cenných přírodních a historických lokalit, které s AO přímo sousedí nebo jsou s nimi vizuálně propojeny. **5) Kumulativní vlivy** Návrh změny č. 2 ÚRP ČR neřeší souběh více projektů a celkové zatížení území, což je zásadní metodická chyba. V okruhu 20 km se nachází/plánuje minimálně 3 další záměry VTE/FVE, což představuje kumulativní zátěž území, která nebyla řádně posouzena. **III. ÚSTAVNĚ-PRÁVNÍ A OBČANSKO-PRÁVNÍ PŘIPOMÍNKY** Vymezením akcelerační oblasti (AZ) v navržené podobě a následným připuštěním výstavby větrných elektráren dochází ve vztahu k nám, účastníkům řízení, i objektivně vůči všem, k porušení: **1) Ústavního zákona č. 1/1993 Sb., tj. Ústavy České republiky, v těchto částech** **a) Porušení Čl. 7: Stát dbá o šetrné využívání přírodních zdrojů a ochranu přírodního bohatství.** Stát tím, že by povolil realizovat podobné dílo, by nedbal o šetrné využívání přírodních zdrojů a ochranu přírodního bohatství, tj. připustil by zasáhnout do krajiny natrvalo tak, že by ji regionálně zcela narušil a zničil. Tím by porušil daný článek Ústavy ČR. **2) Ústavního zákon č. 2/1993 Sb. ve znění ústavního zákona č. 162/1998Sb. a ústavního zákona č. 295/2021 Sb., Listina základní práv a svobod** **a) Porušení Čl. 4, odst. 3**: Zákonná omezení základních práv a svobod musí platit stejně pro všechny případy, které splňují stanovené podmínky. • **Porušení Čl. 4, odst. 4**: Při používání ustanovení o mezích základních práv a svobod musí být šetřeno jejich podstaty a smyslu. Taková omezení nesmějí být zneužívána k jiným účelům, než pro které byla stanovena. Přijetí aplikace akceleračních zón došlo k zásadnímu narušení principu rovnosti, když pro vybrané typy staveb, zde větrných elektráren, byly jedny subjekty práva zvýhodněny (investoři), a jiné subjekty práva, vlastníci nemovitostí, znevýhodněni. Není zde splněna ani případná podmínka veřejného zájmu, když dané stavby větrných elektráren jsou stavbami objektivně negativně zasahujícími svým vlivem do života lidí v jejich okolí, počínaje zásahy	

Poř. č.	Připomínkové místo	Číslo jednací	Článek	AO	Připomínka	Vyhodnocení
					do zdraví a konče kvalitou života. Pokud je cílem zasahovat stavbami větrných elektráren tak hrubě do kvality života lidí a životního prostředí, a dokonce se kvůli tomu protekčně preferují konkrétní typy investorů, dochází k zásadnímu narušování ústavního pořádku, a to uvedených dvou článků Listiny základních práv a svobod. • **Článkem 4, odst.3** dochází k nedůvodnému protekčnímu preferování správního řízení konkrétních investorů s cílem dosažení jejich zisku, a to za porušení čl.4,odst.4, kdy je hrubě zasahováno do práv vlastníků v daném regionu, tedy za rezignace za šetření podstaty a smyslu našich práv. Stavbou daných větrných elektráren se výrazně omezují naše základní vlastnická práva, a zasahuje se současně trvale do našeho práva na život (na zdraví). **b) Porušení Čl. 6, odst. 1**: Každý má právo na život. • **Porušení Čl. 11, odst. 1**: Každý má právo vlastnit majetek. Vlastnické právo všech vlastníků má stejný zákonný obsah a ochranu. • **Porušení Čl. 11, odst. 3**: Vlastnictví zavazuje. Nesmí být zneužito na újmu práv druhých anebo v rozporu se zákonem chráněnými obecnými zájmy. Jeho výkon nesmí poškozovat lidské zdraví, přírodu a životní prostředí nad míru stanovenou zákonem. **c) Porušení Čl. 12, odst.1, věta první**: Obydlí je nedotknutelné. Realizací daného záměru výstavby větrných elektráren za daných podmínek je hrubě narušováno naše právo na nedotknutelnost obydlí. Podoba a projevy provozu daných staveb de facto naše obydlí trvale, tj. navždy ničí. **d) Porušení Čl. 35, odst. 1 a 2:** Každý má právo na příznivé životní prostředí a na včasné a úplné informace o stavu životního prostředí. Nedostatečné vyhodnocení vlivů (SEA) a ignorování konkrétních dopadů na lokalitu toto právo přímo porušuje. **3) Procesně využíváme rovněž Občanského zákoníku č. č. 89/2012 Sb.** **§ 1042**: Vlastník se může domáhat ochrany proti každému, kdo neprávem do jeho vlastnického práva zasahuje nebo je ruší jinak než tím, že mu věc zadržuje. Realizaci těchto připomínek a veškerých dalších výhrad realizuji své ústavně chráněné právo, a to s využitím citovaného ustanovení občanského zákoníku, když realizaci danou stavbu bych chápal jako výrazný, trvalý a neodstranitelný zásah a rušení našeho vlastnického práva, za současného vážného narušování našeho zdraví a kvality života, a to bez relevantních a jakkoli ospravedlnitelných důvodů s výjimkou zisku soukromých investorů. 4) Porušení § 3 správního řádu (nezjištění skutkového stavu bez důvodných pochybností). Porušení § 68 správního řádu (nedostatečné odůvodnění) **IV. PRÁVNÍ PŘIPOMÍNKY (SPECIFICKÉ)** **1) Porušení práva Evropské unie** Navržená Změna č. 2 ÚRP ČR je v přímém rozporu s unijním právem a judikaturou Soudního dvora EU (SDEU): • **Porušení Článku 11 SFEU (TFEU):** Ochrana životního prostředí musí být integrována do všech politik Unie. Upřednostnění energetických cílů bez reálného a hloubkového zohlednění ochrany prostředí v konkrétních lokalitách je v rozporu s tímto základním principem. • **Porušení Směrnice 2011/92/EU (EIA), čl. 6 a 8:** Stát má povinnost zajistit skutečnou (nikoliv jen formální) účast veřejnosti a **povinnost zohlednit její připomínky**. Absence vypořádání věcných **námitek a připomínek** obyvatel k dopadům na jejich zdraví a prostředí je porušením této směrnice.	

Poř. č.	Připomínkové místo	Číslo jednací	Článek	AO	Připomínka	Vyhodnocení
					• **Rozpor s judikaturou SDEU (rozsudek C-127/02 Waddenzee):** Návrh změny č. 2 ÚRP ČR neobsahuje odpovídající naturové posouzení a **neprokazuje vyloučení negativních vlivů**. Podle judikátu Waddenzee platí princip, že v případě jakékoli rozumné pochybnosti o absenci negativních vlivů nesmí být takový plán schválen. Břemeno důkazu leží na státu, nikoliv na občanech. • **Rozpor se Směrnicí (EU) 2018/2001 (RED III):** Ačkoliv tato směrnice urychluje rozvoj obnovitelných zdrojů, výslovně v ní stojí, že tato podpora **nesmí vést k porušení ochrany zdraví, přírody a práv občanů**. Právo na čistou energii nesmí být nadřazeno právu na zdravé životní prostředí. **Konstatování porušení:** Upřednostnění zájmů investorů a politických cílů před ochranou zdraví, krajiny a práv obyvatel je v přímém rozporu s výše uvedenými normami a principy práva EU. Rezignace na řádné vyhodnocení vlivů a ignorování legitimních připomínek veřejnosti činí proces vymezení akceleračních oblastí v této podobě nezákonným. **2) Porušení Aarhuské úmluvy (č. 124/2004 Sb. m. s.)** Navržený proces změny č. 2 ÚRP ČR je v přímém rozporu s mezinárodními závazky ČR vyplývajícími z Aarhuské úmluvy: • **Porušení Článku 6 odst. 2, 3 a 4**: Veřejnost nebyla informována včas a plnohodnotně. Možnost zapojení je nám předkládána ve fázi, kdy jsou klíčové parametry (lokality a kapacity) již fakticky určeny, což vylučuje efektivní účast veřejnosti v době, kdy jsou „všechny možnosti otevřené“. • **Porušení Článku 6 odst. 8:** Toto ustanovení ukládá povinnost skutečně zohlednit výsledky účasti veřejnosti. Pokud by připomínky byly vypořádány pouze formálně bez věcné změny vymezení AO, dochází k porušení tohoto článku. • **Porušení Článku 9 odst. 2 a 3:** Vzhledem k výše uvedeným procesním vadám namítáme nezákonnost postupu a deklarujeme připravenost domáhat se ochrany práv cestou soudního přezkumu, jak tento článek garantuje. **K výše uvedenému doplňuji:** Za přímé porušení Aarhuské úmluvy považuji jakékoli **formální nebo účelové projednání**, které má pouze navodit zdání zákonného postupu. **Manipulativní prezentace investora** či zpracovatele, která zamlčuje negativní dopady (např. vliv infrazvuku nebo reálný zábor půdy), a **rozhodování bez reálného zapojení veřejnosti** činí celý proces vymezení akceleračních oblastí nezákonným a v rozporu s mezinárodním právem. **3) Porušení Evropské úmluvy o krajině (sdělení MZV č. 13/2005 Sb. m. s.)** Vymezení akceleračních oblastí pro větrné elektrárny v dané lokalitě považuji za **přímé porušení mezinárodních závazků ČR** plynoucích z této úmluvy: • **Porušení Článku 5 písm. c):** Stát má povinnost zavést postupy pro účast veřejnosti při formulování a provádění krajinných politik. Pokud je rozhodováno o masivních zásazích do krajiny bez reálného souhlasu a zapojení místních obyvatel, je tento závazek porušen. • **Porušení Článku 6 písm. D:** Tato norma ukládá povinnost hodnotit dopady plánovaných opatření na krajinu a sledovat změny v kvalitě života obyvatel. Absencí podrobných studií dopadu na krajinný ráz v konkrétním místě dochází k rezignaci na tuto povinnost. **K výše uvedenému doplňuji:** Masivní zásahy do krajiny, které zásadně mění její charakter a snižují kvalitu života obyvatel bez jejich souhlasu a bez řádného vyhodnocení dopadů, znamenají porušení mezinárodního závazku ochrany krajiny. Krajina není jen území pro průmyslovou výstavbu, ale základní složka životního prostředí a kvality života lidí.	

Poř. č.	Připomínkové místo	Číslo jednací	Článek	AO	Připomínka	Vyhodnocení
					4) Rozpor s prioritami směrnice RED III a zákonem č. 249/2025 sb. Navržené vymezení akceleračních oblasti zcela ignoruje zákonnou hierarchii výběru ploch. Pořizovatel je povinen v souladu s níže uvedenými předpisy upřednostňovat zastavěné a technicky znehodnocené plochy před volnou krajinou a zemědělskou půdou: **Dle Směrnice Evropského parlamentu a Rady (EU) 2023/2413 (RED III):** V souladu s článkem 15b odst. 1 písm. b) jsou členské státy při vymezování akceleračních oblastí povinny upřednostňovat: • umělé a zastavěné plochy, jako jsou střechy a fasády budov, • dopravní infrastrukturu a její bezprostřední okolí, • parkoviště, • zemědělské podniky. • skládky, • průmyslové areály, doly, umělé vnitrozemské vodní útvary, jezera nebo nádrže, • městské čistírny odpadních vod, • znehodnocenou půdu, kterou nelze využívat pro zemědělství **Dle zákona č. 249/2025 Sb. (Zákon o urychlení využívání obnovitelných zdrojů energie):** Česká legislativa v návaznosti na evropskou směrnici stanovuje, že pro účely akceleračních oblastí mají být přednostně využívány plochy s minimálním vlivem na životní prostředí, konkrétně: • umělé a zastavěné plochy, jako jsou dopravní infrastruktura a její blízké okolí, • parkoviště, • zemědělské stavby a stavy pro průmysl včetně nádvoří, • skládky, • území narušená povrchovou těžbou, kde ještě nebyla zahájena rekultivace • umělé vodní útvary, případně objekty technické vodohospodářské infrastruktury, • a dále znehodnocená půda, kterou nelze využívat pro zemědělství. **5) Nepřípustnost nahrazování prevence následným zmírňováním:** Proces vymezování akceleračních oblastí v rámci Změny č. 2 ÚRP ČR vykazuje zásadní metodickou vadu, která je v rozporu s principem předběžné opatrnosti (čl. 191, odst. 2 Smlouvy o fungování EU). Pořizovatel plošně rezignoval na povinnost vyloučit významné negativní vlivy na životní prostředí již ve fázi strategického plánování. V dokumentaci SEA je u vymezených AO systémově používána formulace, že vlivy budou „zmírněny“ (např. monitoringem mortality nebo technickými opatřeními až v rámci provozu). Tento postup je nepřípustný. Akcelerační oblast má být dle směrnice RED III územím s **nízkým dopadem na životní prostředí**. Pokud pořizovatel nemá k dispozici aktuální a podrobná data, která by negativní vlivy (např. na chráněné druhy živočichů či ekologickou stabilitu) vyloučila již nyní, nesmí takové území do akcelerační oblasti zařadit. **6) Nepřezkoumatelnost** Návrh změny č. 2 ÚRP ČR postrádá konkrétní podklady a neobsahuje dostatečné odůvodnění, což je v rozporu se správním řádem. **7) Nedostatečné posouzení vlivů na životní prostředí (SEA)** Návrh změny č. 2 ÚRP ČR a související vyhodnocení vlivů na udržitelný rozvoj území (SEA) neobsahují dostatečné posouzení dopadů vymezení akcelerační oblasti AOV104. Vyhodnocení SEA neobsahuje variantní řešení a nehodnotí alternativy mimo dotčené území.	

Poř. č.	Připomínkové místo	Číslo jednací	Článek	AO	Připomínka	Vyhodnocení
					Zejména chybí: • řádné posouzení kumulativních vlivů v širším území • vyhodnocení vlivů na zvláště chráněné druhy živočichů • posouzení vlivů na migrační prostupnost krajiny Vyhodnocení je proto nedostatečné a nepřezkoumatelné. **8) Absence variantního řešení** Návrh změny č. 2 ÚRP ČR neprokazuje, že byly řádně posouzeny alternativní varianty vymezení akceleračních oblastí, zejména varianty mimo území s prokazatelnými environmentálními limity. Tím není splněn požadavek na výběr nejméně konfliktní varianty, což je základní princip územního plánování i posuzování vlivů na životní prostředí. **V. PRINCIP PROPORCIONALITY** Zásah do práv obyvatel není přiměřený sledovanému cíli. **VI. POŽADAVKY** **Primárně a jednoznačně požaduji úplné vyřazení akcelerační oblasti označované jako č. AOV104 z návrhu Změny č. 2 Územního rozvojového plánu ČR.** Tento požadavek je odůvodněn skutečností, že na základě předložené dokumentace a dostupných podkladů nelze vyloučit významný negativní vliv na složky životního prostředí, zejména na zvláště chráněné druhy živočichů, ekologickou stabilitu krajiny a krajinný ráz. Vymezení dané oblasti vykazuje zásadní metodické vady, je v rozporu s principem předběžné opatrnosti a nesplňuje zákonné ani evropské podmínky (směrnice RED III). Zásadním důvodem pro vyřazení je rovněž nepřípustný zásah do ústavně chráněných práv vlastníků nemovitostí, práva na ochranu zdraví (včetně ochrany před infrazvukem), nedotknutelnosti obydlí a práva na samosprávu dotčených obcí. Zásadním důvodem pro vyřazení je rovněž nepřípustný zásah do ústavně chráněných práv vlastníků nemovitostí, práva na ochranu zdraví, nedotknutelnosti obydlí a práva na samosprávu dotčených obcí. Pro případ, že nebude akcelerační oblast vyřazena, **požaduji**, aby návrh Změny č. 2 ÚRP ČR nebyl v této části schválen a byl **vrácen k zásadnímu přepracování**, a to zejména po doplnění těchto chybějících podkladů: • **Doložení prioritizace ploch dle RED III:** Zpracování analýzy, která prokáže, že v daném regionu byly přednostně využity plochy definované v čl. 15b odst. 1 písm. b) směrnice (EU) 2023/2413 (zastavěné plochy, brownfieldy, skládky). Vymezení AO ve volné krajině bez tohoto důkazu je v rozporu s právem EU. • **Aktuální terénní biologický průzkum:** Provedení minimálně dvouletého monitoringu (2 kompletní vegetační sezóny) zaměřeného na aktivitu letounů a ptactva. Pouhá práce s mapovými podklady je pro vymezení AO nepřípustná a činí proces nezákonným. • **Analýza bariérového efektu a konektivity:** Odborné posouzení vlivu kumulativního zásahu větrných elektráren na migrační trasy živočichů a funkčnost prvků Územního systému ekologické stability (ÚSES). • **Relevantní studie krajinného rázu:** Zpracování analýzy vizuálního vlivu staveb o výšce cca 250 m, včetně zákresů do dálkových panoramatických fotografií a posouzení narušení horizontů a pohledových os.	

Poř. č.	Připomínkové místo	Číslo jednací	Článek	AO	Připomínka	Vyhodnocení
					• **Doložení souladu s Aarhuskou úmluvou:** Prokázání, že veřejnost byla zapojena včas, kdy jsou ještě všechny možnosti otevřené, a že její připomínky byly skutečně věcně (nikoliv jen formálně) zohledněny. • **Posouzení vlivů na lidské zdraví a hodnotu majetku:** Vypracování nezávislé hlukové a rozptylové studie zahrnující nízkofrekvenční hluk a infrazvuk, a posouzení dopadů na tržní hodnotu dotčených nemovitostí v souladu s čl. 11 a 35 Listiny. • **Doložení souladu s právem na samosprávu:** Prokázání, že vymezení AO neobchází pravomoci obcí v územním plánování (čl. 101 Ústavy ČR). **Do doby doložení těchto podkladů a vyvrácení veškerých pochybností o negativních vlivech (v souladu s judikátem Waddenzee) nelze území považovat za způsobilé pro vymezení akcelerační oblasti.** **Požaduji přerušení projednávání do doby doplnění podkladů.** **VII. EKONOMICKÉ HODNOCENÍ** Záměr nepřináší odpovídající veřejný přínos vzhledem k rozsahu zásahu. **VIII. ZÁVĚR** S ohledem na výše uvedené skutečnosti nelze na základě dostupných podkladů vyloučit významný negativní vliv na chráněné složky přírody, lidské zdraví a pokojné užívání majetku. Návrh změny č. 2 ÚRP ČR je v této části v rozporu s principem předběžné opatrnosti, zasahuje do ústavního pořádku České republiky, je v rozporu s mezinárodními závazky ČR (Aarhuská úmluva, Evropská úmluva o krajině) i právem EU, a je tedy v předložené podobě **nezákonný a neschválitelný**. Zdůrazňuji, že v tomto podání nejde o domněnky, ale o prokazatelné porušování právních předpisů a základních práv občanů. Zdraví lidí a ochrana krajiny nejsou obchodovatelnou položkou. Pokud nebude tento nezákonný postup okamžitě přehodnocen, vystavují se odpovědné orgány riziku soudních sporů, mezinárodních stížností a odpovědnosti za škody na zdraví a majetku obyvatel. Tyto připomínky uplatňuji i jako tzv. blanketní připomínky a vyhrazuji si právo je dále doplnit o podrobnější odůvodnění, mapové přílohy a odborné posudky ve lhůtě stanovené právními předpisy. Současně žádám Ministerstvo pro místní rozvoj ČR, aby v rámci vypořádání těchto připomínek vyžádalo aktuální odborné vyjádření od Ministerstva životního prostředí ČR, Agentury ochrany přírody a krajiny ČR a Ministerstva zdravotnictví ČR ke všem výše uvedeným skutečnostem, zejména ve vztahu k absenci biologických průzkumů, narušení migračních koridorů a absenci metodiky pro hodnocení vlivů nízkofrekvenčního hluku na lidské zdraví. Na základě výše uvedeného požaduji vyřazení AOV104.	
3251.	Šretrová Helena	MMR-39197-2026-81	99cx, 99cy	AOV44, AOV45	**PŘIPOMÍNKY k:** **NÁVRHU ZMĚNY Č. 2 ÚZEMN IHO ROZVOJOVÉHO PLÁNU,** **VYHODNOCENÍ VLIVŮ NÁVRHU ZMĚNY Č. 2 ÚZEMNÍHO ROZVOJOVÉHO PLÁNU NA UDRŽITELNÝ ROZVOJ ÚZEMÍ,** **NÁVRHŮM JEDNOTLIVÝCH ÚZEMNÍCH OPATŘENÍ K AKCELERAČNÍM OBLASTEM VYMEZENÝM V NÁVRHU ZMĚNY Č. 2 ÚZEMNÍHO ROZVOJOVÉHO PLÁNU.** Navrhuji vyjmutí z Návrhu č. 2 Územního rozvojového plánu a úplné zrušení akceleračních oblastí: Územního opatření k AOV44 Litochovice a Územního opatření k AOV45 Bušanovice.	**Akceptováno částečně.** **Akcelerační oblast AOV45 – Bušanovice byla z návrhu Změny č. 2 ÚRP vypuštěna. Akcelerační oblast AOV44 – Litochovice byla zmenšena.** Vymezení akceleračních oblastí proběhlo na základě biologického posouzení konkrétních navrhovaných území podle § 11 odst. 3 resp. 4 zákona č. 249/2025 Sb. (ZOZE), jehož výsledky spolu s výsledky vyhodnocení vlivů na životní prostředí (SEA/VVURÚ), Příloha 5 ke Změně č. 2 ÚRP) byly zapracovány do návrhu; oblasti, u nichž autorizované osoby

Poř. č.	Připomínkové místo	Číslo jednací	Článek	AO	Připomínka	Vyhodnocení
					Z důvodů: ohrožení zdraví lidí hlukem a vibracemi, narušení pohledu do krajiny.	identifikovaly významné negativní nebo kumulativní vlivy, byly ze Změny č. 2 ÚRP vyloučeny (odůvodnění Změny č. 2 ÚRP, odst. 32). Konkrétní záměry se nadále povolují v souladu se stavebním zákonem za podmínek stanovených v územním opatření. Vibrace z provozu větrné elektrárny se přes železobetonový základ přenáší do okolní půdy či horniny. Jde o nízkofrekvenční kmity, které se šíří jen na omezené vzdálenosti a s rychlým poklesem intenzity. Typické naměřené hodnoty přímo u základu větrné elektrárny jsou pod 1 μm/s – to je 200-300 krát méně, než člověk fyzicky pocítí. Žádná recenzovaná studie neprokázala ani nepředpokládá zdravotní efekt půdních vibrací VTE na obyvatele. DO ÚO u všech AO pro VTE je zapracována podmínka zpracování hlukové studie. Právo na ochranu zdraví je dáno platnou legislativou ČR a EU, ustanovení obecně závazných právních předpisů zejména těch týkajících se hlukové zátěže nejsou uplatněním Změny č. 2 ÚRP porušeny.
3252.	Šorfová Lenka	MMR-39198-2026-81	99czzm	AOV89	**<u>PŘIPOMÍNKY K:</u>** **I. návrhu Změny č. 2 Územního rozvojového plánu ČR (ÚRP ČR)** **II. Vyhodnocení vlivů návrhu Změny č. 2 ÚRP na udržitelný rozvoj území (SEA)** **III. návrhům jednotlivých územních opatření pro akcelerační oblasti (AO) vymezeným v návrhu Změny č. 2 ÚRP** Tímto podávám připomínku k návrhu vymezení akceleračních oblastí pro větrné elektrárny (VTE). Na základě níže uvedených důvodů nesouhlasím s návrhem změny č. 2 ÚRP ČR, Vyhodnocení vlivů návrhu Změny č. 2 ÚRP na udržitelný rozvoj území (SEA) a návrhům jednotlivých územních opatření pro akcelerační oblasti (AO) vymezeným v návrhu Změny č. 2 ÚRP. Veškeré níže uvedené připomínky se vztahují současně ke všem výše uvedeným projednávaným částem veřejné vyhlášky. Připomínky podávám jako osoba žijící v dotčeném území, též jako osoba, která může být dotčena dopady návrhu (např. z hlediska krajiny, životního prostředí či kvality života). Předložené připomínky vycházejí z ochrany přírody, krajiny a právních povinností České republiky vyplývajících z práva Evropské unie. **<u>I. DOTČENÉ ÚZEMÍ</u>** Tyto připomínky se vztahují k vymezení akcelerační oblasti v libereckém kraji, označované jako **č. AOV89, která svými dopady zasahuje širší území zejména Nové Vsi nad Popelkou a okolních obcí**. **Název: Vlčí dola.** Vymezuje se na území Libereckého kraje na území obcí Nová Ves nad Popelkou, Bělá, Libštát, v těsné blízkosti Lomnice nad Popelkou. AOV89 bezprostředně ovlivňuje život 7 500 obyvatel dotčených obcí. Vzdálenost k obytné zástavbě je i pod 500 m. **<u>II. KONKRÉTNÍ ODBORNÉ PŘIPOMÍNKY</u>** **1) Systémová absence relevantních biologických podkladů**	**Akceptováno.** **Akcelerační oblast AOV89 Vlčí dola byla vypuštěna.**

Poř. č.	Připomínkové místo	Číslo jednací	Článek	AO	Připomínka	Vyhodnocení
					Vymezení akcelerační oblasti v rámci Změny č. 2 ÚRP ČR vykazuje zásadní odbornou vadu v podobě nedostatečného zjištění skutkového stavu. Pořizovatel dokumentace SEA rezignoval na provedení relevantních terénních šetření, což činí návrh odborně nepřezkoumatelným. • **Absence monitoringu:** Pro validní vymezení AO je nezbytný minimálně dvouletý terénní monitoring (zahrnující alespoň dvě vegetační sezóny), který by zmapoval reálnou aktivitu ptactva a letounů v dotčené lokalitě. • **Důkazní nouze:** Hodnocení vlivů je prováděno pouze na základě mapových podkladů velkých měřítek, což je pro účely akcelerace (zrychleného schvalování) nepřípustné. Bez konkrétních dat o výskytu a migračních trasách druhů nelze žádné území označit za prokazatelně vhodné pro masivní výstavbu VTE. **2) Narušení ekologické konektivity a bariérový efekt** Vymezení akcelerační zóny v navržených parametrech ignoruje riziko vzniku neprostupných bariér v krajině. • **Metodická chyba:** Návrh postrádá analýzu vlivu výškových staveb na funkčnost prvků územního systému ekologické stability (ÚSES) a dálkových migračních koridorů. • **Riziko genetické izolace:** Umístění rozsáhlých průmyslových celků do volné krajiny bez hloubkové analýzy migračních tras prokazatelně ohrožuje konektivitu krajiny a dlouhodobou genetickou stabilitu populací volně žijících živočichů. **3) Rozsah a charakter záměru dle podkladů MMR** Z podkladů Ministerstva pro místní rozvoj vyplývá, že se nejedná o jednotlivé zařízení, ale o rozsáhlý záměr umožňující umístění až cca 8 větrných elektráren o celkovém výkonu přes 35 MW. Takový rozsah představuje zásadní industrializaci krajiny s významnými kumulativními dopady. **4) Metodická nedostatečnost hodnocení vizuálního vlivu** Vymezení akcelerační oblasti vykazuje zásadní odbornou vadu v posouzení vlivu na krajinný ráz. Předložená dokumentace SEA pracuje s obecným konstatováním vlivů, které však neodpovídá reálnému měřítku plánovaných staveb (větrné elektrárny s výškou přes 230 m). • **Nerespektování vertikálního měřítka:** Výška moderních VTE (cca 250 m) představuje v podmínkách české krajiny prvek, který svou dominancí zásadně mění horizonty a vizuální integritu území v okruhu desítek kilometrů. Návrh neobsahuje relevantní vizualizace (např. zákresy do panoramatických fotografií z dálkových pohledů), které by objektivně zhodnotily míru narušení krajinného rázu. • **Absence hodnocení nadregionálního významu:** Vzhledem k extrémní výšce staveb se nejedná o lokální zásah, ale o vliv nadregionálního významu. Pořizovatel opomíjí hodnocení pohledových os z cenných přírodních a historických lokalit, které s AO přímo sousedí nebo jsou s nimi vizuálně propojeny. **5) Kumulativní vlivy** Návrh změny č. 2 ÚRP ČR neřeší souběh více projektů a celkové zatížení území, což je zásadní metodická chyba. V okruhu 20 km se nachází/plánuje minimálně 3 další záměry VTE/FVE, což představuje kumulativní zátěž území, která nebyla řádně posouzena. **III. ÚSTAVNĚ-PRÁVNÍ A OBČANSKO-PRÁVNÍ PŘIPOMÍNKY** Vymezením akcelerační oblasti (AZ) v navržené podobě a následným připuštěním výstavby větrných	

Poř. č.	Připomínkové místo	Číslo jednací	Článek	AO	Připomínka	Vyhodnocení
					elektráren dochází ve vztahu k nám, účastníkům řízení, i objektivně vůči všem, k porušení: **1) Ústavního zákona č. 1/1993 Sb., tj. Ústavy České republiky, v těchto částech** **a) Porušení Čl. 7: Stát dbá o šetrné využívání přírodních zdrojů a ochranu přírodního bohatství.** Stát tím, že by povolil realizovat podobné dílo, by nedbal o šetrné využívání přírodních zdrojů a ochranu přírodního bohatství, tj. připustil by zasáhnout do krajiny natrvalo tak, že by ji regionálně zcela narušil a zničil. Tím by porušil daný článek Ústavy ČR. **2) Ústavního zákon č. 2/1993 Sb. ve znění ústavního zákona č. 162/1998Sb. a ústavního zákona č. 295/2021 Sb., Listina základní práv a svobod** **a) Porušení Čl. 4, odst. 3**: Zákonná omezení základních práv a svobod musí platit stejně pro všechny případy, které splňují stanovené podmínky. • **Porušení Čl. 4, odst. 4**: Při používání ustanovení o mezích základních práv a svobod musí být šetřeno jejich podstaty a smyslu. Taková omezení nesmějí být zneužívána k jiným účelům, než pro které byla stanovena. Přijetí aplikace akceleračních zón došlo k zásadnímu narušení principu rovnosti, když pro vybrané typy staveb, zde větrných elektráren, byly jedny subjekty práva zvýhodněny (investoři), a jiné subjekty práva, vlastníci nemovitostí, znevýhodněni. Není zde splněna ani případná podmínka veřejného zájmu, když dané stavby větrných elektráren jsou stavbami objektivně negativně zasahujícími svým vlivem do života lidí v jejich okolí, počínaje zásahy do zdraví a konče kvalitou života. Pokud je cílem zasahovat stavbami větrných elektráren tak hrubě do kvality života lidí a životního prostředí, a dokonce se kvůli tomu protekčně preferují konkrétní typy investorů, dochází k zásadnímu narušování ústavního pořádku, a to uvedených dvou článků Listiny základních práv a svobod. • **Článkem 4, odst.3** dochází k nedůvodnému protekčnímu preferování správního řízení konkrétních investorů s cílem dosažení jejich zisku, a to za porušení čl.4,odst.4, kdy je hrubě zasahováno do práv vlastníků v daném regionu, tedy za rezignace za šetření podstaty a smyslu našich práv. Stavbou daných větrných elektráren se výrazně omezují naše základní vlastnická práva, a zasahuje se současně trvale do našeho práva na život (na zdraví). **b) Porušení Čl. 6, odst. 1**: Každý má právo na život. • **Porušení Čl. 11, odst. 1**: Každý má právo vlastnit majetek. Vlastnické právo všech vlastníků má stejný zákonný obsah a ochranu. • **Porušení Čl. 11, odst. 3**: Vlastnictví zavazuje. Nesmí být zneužito na újmu práv druhých anebo v rozporu se zákonem chráněnými obecnými zájmy. Jeho výkon nesmí poškozovat lidské zdraví, přírodu a životní prostředí nad míru stanovenou zákonem. **c) Porušení Čl. 12, odst.1, věta první**: Obydlí je nedotknutelné. Realizací daného záměru výstavby větrných elektráren za daných podmínek je hrubě narušováno naše právo na nedotknutelnost obydlí. Podoba a projevy provozu daných staveb de facto naše obydlí trvale, tj. navždy ničí. **d) Porušení Čl. 35, odst. 1 a 2:** Každý má právo na příznivé životní prostředí a na včasné a úplné informace o stavu životního prostředí. Nedostatečné vyhodnocení vlivů (SEA) a ignorování konkrétních dopadů na lokalitu toto právo přímo porušuje. **3) Procesně využíváme rovněž Občanského zákoníku č. č. 89/2012 Sb.** **§ 1042**: Vlastník se může domáhat ochrany proti každému, kdo neprávem do jeho vlastnického práva	

Poř. č.	Připomínkové místo	Číslo jednací	Článek	AO	Připomínka	Vyhodnocení
					zasahuje nebo je ruší jinak než tím, že mu věc zadržuje. Realizaci těchto připomínek a veškerých dalších výhrad realizuji své ústavně chráněné právo, a to s využitím citovaného ustanovení občanského zákoníku, když realizaci danou stavbu bych chápal jako výrazný, trvalý a neodstranitelný zásah a rušení našeho vlastnického práva, za současného vážného narušování našeho zdraví a kvality života, a to bez relevantních a jakkoli ospravedlnitelných důvodů s výjimkou zisku soukromých investorů. 4) Porušení § 3 správního řádu (nezjištění skutkového stavu bez důvodných pochybností). Porušení § 68 správního řádu (nedostatečné odůvodnění) **IV. PRÁVNÍ PŘIPOMÍNKY (SPECIFICKÉ)** **1) Porušení práva Evropské unie** Navržená Změna č. 2 ÚRP ČR je v přímém rozporu s unijním právem a judikaturou Soudního dvora EU (SDEU): • **Porušení Článku 11 SFEU (TFEU):** Ochrana životního prostředí musí být integrována do všech politik Unie. Upřednostnění energetických cílů bez reálného a hloubkového zohlednění ochrany prostředí v konkrétních lokalitách je v rozporu s tímto základním principem. • **Porušení Směrnice 2011/92/EU (EIA), čl. 6 a 8:** Stát má povinnost zajistit skutečnou (nikoliv jen formální) účast veřejnosti a **povinnost zohlednit její připomínky**. Absence vypořádání věcných **námitek a připomínek** obyvatel k dopadům na jejich zdraví a prostředí je porušením této směrnice. • **Rozpor s judikaturou SDEU (rozsudek C-127/02 Waddenzee):** Návrh změny č. 2 ÚRP ČR neobsahuje odpovídající naturové posouzení a **neprokazuje vyloučení negativních vlivů**. Podle judikátu Waddenzee platí princip, že v případě jakékoli rozumné pochybnosti o absenci negativních vlivů nesmí být takový plán schválen. Břemeno důkazu leží na státu, nikoliv na občanech. • **Rozpor se Směrnicí (EU) 2018/2001 (RED III):** Ačkoliv tato směrnice urychluje rozvoj obnovitelných zdrojů, výslovně v ní stojí, že tato podpora **nesmí vést k porušení ochrany zdraví, přírody a práv občanů**. Právo na čistou energii nesmí být nadřazeno právu na zdravé životní prostředí. **Konstatování porušení:** Upřednostnění zájmů investorů a politických cílů před ochranou zdraví, krajiny a práv obyvatel je v přímém rozporu s výše uvedenými normami a principy práva EU. Rezignace na řádné vyhodnocení vlivů a ignorování legitimních připomínek veřejnosti činí proces vymezení akceleračních oblastí v této podobě nezákonným. **2) Porušení Aarhuské úmluvy (č. 124/2004 Sb. m. s.)** Navržený proces změny č. 2 ÚRP ČR je v přímém rozporu s mezinárodními závazky ČR vyplývajícími z Aarhuské úmluvy: • **Porušení Článku 6 odst. 2, 3 a 4**: Veřejnost nebyla informována včas a plnohodnotně. Možnost zapojení je nám předkládána ve fázi, kdy jsou klíčové parametry (lokality a kapacity) již fakticky určeny, což vylučuje efektivní účast veřejnosti v době, kdy jsou „všechny možnosti otevřené“. • **Porušení Článku 6 odst. 8:** Toto ustanovení ukládá povinnost skutečně zohlednit výsledky účasti veřejnosti. Pokud by připomínky byly vypořádány pouze formálně bez věcné změny vymezení AO, dochází k porušení tohoto článku.	

Poř. č.	Připomínkové místo	Číslo jednací	Článek	AO	Připomínka	Vyhodnocení
					• **Porušení Článku 9 odst. 2 a 3:** Vzhledem k výše uvedeným procesním vadám namítáme nezákonnost postupu a deklarujeme připravenost domáhat se ochrany práv cestou soudního přezkumu, jak tento článek garantuje. **K výše uvedenému doplňuji:** Za přímé porušení Aarhuské úmluvy považuji jakékoli **formální nebo účelové projednání**, které má pouze navodit zdání zákonného postupu. **Manipulativní prezentace investora** či zpracovatele, která zamlčuje negativní dopady (např. vliv infrazvuku nebo reálný zábor půdy), a **rozhodování bez reálného zapojení veřejnosti** činí celý proces vymezení akceleračních oblastí nezákonným a v rozporu s mezinárodním právem. **3) Porušení Evropské úmluvy o krajině (sdělení MZV č. 13/2005 Sb. m. s.)** Vymezení akceleračních oblastí pro větrné (případně i pro fotovoltaické elektrárny) v dané lokalitě považuji za **přímé porušení mezinárodních závazků ČR** plynoucích z této úmluvy: • **Porušení Článku 5 písm. c):** Stát má povinnost zavést postupy pro účast veřejnosti při formulování a provádění krajinných politik. Pokud je rozhodováno o masivních zásazích do krajiny bez reálného souhlasu a zapojení místních obyvatel, je tento závazek porušen. • **Porušení Článku 6 písm. D:** Tato norma ukládá povinnost hodnotit dopady plánovaných opatření na krajinu a sledovat změny v kvalitě života obyvatel. Absencí podrobných studií dopadu na krajinný ráz v konkrétním místě dochází k rezignaci na tuto povinnost. **K výše uvedenému doplňuji:** Masivní zásahy do krajiny, které zásadně mění její charakter a snižují kvalitu života obyvatel bez jejich souhlasu a bez řádného vyhodnocení dopadů, znamenají porušení mezinárodního závazku ochrany krajiny. Krajina není jen území pro průmyslovou výstavbu, ale základní složka životního prostředí a kvality života lidí. **4) Rozpor s prioritami směrnice RED III a zákonem č. 249/2025 sb.** Navržené vymezení akceleračních oblasti zcela ignoruje zákonnou hierarchii výběru ploch. Pořizovatel je povinen v souladu s níže uvedenými předpisy upřednostňovat zastavěné a technicky znehodnocené plochy před volnou krajinou a zemědělskou půdou: **Dle Směrnice Evropského parlamentu a Rady (EU) 2023/2413 (RED III):** V souladu s článkem 15b odst. 1 písm. b) jsou členské státy při vymezování akceleračních oblastí povinny upřednostňovat: • umělé a zastavěné plochy, jako jsou střechy a fasády budov, • dopravní infrastrukturu a její bezprostřední okolí, • parkoviště, • zemědělské podniky. • skládky, • průmyslové areály, doly, umělé vnitrozemské vodní útvary, jezera nebo nádrže, • městské čistírny odpadních vod, • znehodnocenou půdu, kterou nelze využívat pro zemědělství **Dle zákona č. 249/2025 Sb. (Zákon o urychlení využívání obnovitelných zdrojů energie):** Česká legislativa v návaznosti na evropskou směrnici stanovuje, že pro účely akceleračních oblastí mají být přednostně využívány plochy s minimálním vlivem na životní prostředí, konkrétně: • umělé a zastavěné plochy, jako jsou dopravní infrastruktura a její blízké okolí, • parkoviště, • zemědělské stavby a stavy pro průmysl včetně nádvoří, • skládky, • území narušená povrchovou těžbou, kde ještě nebyla zahájena rekultivace • umělé vodní útvary, případně objekty technické vodohospodářské infrastruktury, • a dále znehodnocená půda, kterou nelze využívat pro zemědělství.	

Poř. č.	Připomínkové místo	Číslo jednací	Článek	AO	Připomínka	Vyhodnocení
					5) Nepřípustnost nahrazování prevence následným zmírňováním: Proces vymezování akceleračních oblastí v rámci Změny č. 2 ÚRP ČR vykazuje zásadní metodickou vadu, která je v rozporu s principem předběžné opatrnosti (čl. 191, odst. 2 Smlouvy o fungování EU). Pořizovatel plošně rezignoval na povinnost vyloučit významné negativní vlivy na životní prostředí již ve fázi strategického plánování. V dokumentaci SEA je u vymezených AO systémově používána formulace, že vlivy budou „zmírněny“ (např. monitoringem mortality nebo technickými opatřeními až v rámci provozu). Tento postup je nepřípustný. Akcelerační oblast má být dle směrnice RED III územím s **nízkým dopadem na životní prostředí**. Pokud pořizovatel nemá k dispozici aktuální a podrobná data, která by negativní vlivy (např. na chráněné druhy živočichů či ekologickou stabilitu) vyloučila již nyní, nesmí takové území do akcelerační oblasti zařadit. **6) Nepřezkoumatelnost** Návrh změny č. 2 ÚRP ČR postrádá konkrétní podklady a neobsahuje dostatečné odůvodnění, což je v rozporu se správním řádem. **7) Nedostatečné posouzení vlivů na životní prostředí (SEA)** Návrh změny č. 2 ÚRP ČR a související vyhodnocení vlivů na udržitelný rozvoj území (SEA) neobsahují dostatečné posouzení dopadů vymezení akcelerační oblasti AOV89. Vyhodnocení SEA neobsahuje variantní řešení a nehodnotí alternativy mimo dotčené území. Zejména chybí: • řádné posouzení kumulativních vlivů v širším území • vyhodnocení vlivů na zvláště chráněné druhy živočichů • posouzení vlivů na migrační prostupnost krajiny Vyhodnocení je proto nedostatečné a nepřezkoumatelné. **8) Absence variantního řešení** Návrh změny č. 2 ÚRP ČR neprokazuje, že byly řádně posouzeny alternativní varianty vymezení akceleračních oblastí, zejména varianty mimo území s prokazatelnými environmentálními limity. Tím není splněn požadavek na výběr nejméně konfliktní varianty, což je základní princip územního plánování i posuzování vlivů na životní prostředí. **9) Rozpor se stanoviskem Aeroklubu České republiky k umísťováním větrných elektráren v územních řízeních.** V prostoru AOV89 a v jejím bezprostředním okolí se nachází letiště Lomnice nad Popelkou, které disponuje Plochou SLZ neveřejnou / registrovanou / certifikovanou, která je ve spolupráci s lomnickou nemocnicí využívána i složkami IZS. Dále je svou délkou i přistávací plochou cca 500m pro větší letadla umožňující hašení požárů. **Stanovisko Aeroklubu České republiky k umísťování větrných elektráren v územních řízeních:** Aeroklub České republiky (AeČR), jako národní sportovní autorita pověřená zastupováním České republiky v mezinárodní organizaci Fédération Aéronautique Internationale (FAI), uplatňuje podle § 89 odst. 1 stavebního zákona (zákon č. 283/2021 Sb.) tímto stanoviskem připomínky a námitky k umísťování větrných elektráren v prostoru ovlivňujícím letový provoz, letiště, letecké koridory a území využívané pro letecké sporty. Aeroklub České republiky je jediným zástupcem Mezinárodní letecké federace FAI, kdy část organizačních práv smluvně předává organizacím leteckých sportů – Letecké amatérské asociaci	

Poř. č.	Připomínkové místo	Číslo jednací	Článek	AO	Připomínka	Vyhodnocení
					(LAA) a Svazu modelářů ČR (SMČR). Jako takový musí dostát svým povinnostech, které vycházejí ze stanov FAI a ukládají jednotlivým národním členským organizacím vykonávat aktivity směřující k zachování vzdušného prostoru pro letecké sporty. **Stanovisko vychází z:** • EASA – Safety Impact of Wind Turbines in the Vicinity of Aerodromes and Air Routes (2023) • Commission Regulation (EU) No 139/2014 • SERA – Standardised European Rules of the Air • FAI Manifesto: Preserving Airspace Access for Air Sports (2018) • zákon č. 115/2001 Sb., o podpoře sportu • zákon č. 49/1997 Sb., o civilním letectví • vyhláška č. 108/1997 Sb. • stavební zákon č. 283/2021 Sb. • evropské legislativy (EU 139/2014), zákona č. 100/2001 Sb. (EIA), stavebního zákona č. 283/2021 Sb., **1. Turbulence v závětrné oblasti (úplav) – zásadní bezpečnostní riziko** Podle studie EASA představují větrné turbíny riziko turbulence až do vzdálenosti 9× průměr rotoru (9×D) do závětrné strany. U současných turbín jde o pás délky 1000–1500 m, kde může docházet k: • neočekávaným změnám náklonu letadla • ztrátě ovladatelnosti zejména v malé výšce • přímému ohrožení kluzáků, UL letadel, balonů, padákových kluzáků, vlečných a motorových letounů a dalšího provozu • zásadnímu omezení možností nouzového přistání Turbulence v úplavu je EASA označena za významné bezpečnostní riziko, které musí být respektováno v územních řízeních. **2. Požadavky evropské legislativy (EU) No 139/2014** Nařízení ukládá povinnost hodnotit překážky nejen v ochranných pásmech letiště, ale i mimo ně, pokud mohou ovlivnit bezpečnost přiblížení, odletů, okruhů nebo manévrů letadel. Nebezpečnost větrné elektrárny je tedy definována jejím reálným vlivem na letový provoz, nikoli umístěním uvnitř či vně ochranného pásma. **3. ATZ a zákonná ochrana okolí letiště** ATZ je podle § 32 zákona č. 49/1997 Sb. prostorem zřízeným k ochraně letového provozu. Tuto vzdálenost (5,5 km od středu letiště) uvažují i limity veřejných zájmů. Turbína umístěná: • uvnitř ATZ, • na hranici ATZ, nebo • tak, že její závětrný úplav zasahuje do ATZ,	

Poř. č.	Připomínkové místo	Číslo jednací	Článek	AO	Připomínka	Vyhodnocení
					je v rozporu s § 30 a § 31 zákona o civilním letectví. **4. Prostupnost krajiny pro VFR a sport – veřejný zájem** Větrné farmy mohou vytvářet bariéry znemožňující bezpečné VFR přelety. Tyto bariéry je třeba zahrnout do organizace leteckých soutěží – a je jisté, že na mnoha lokalitách by došlo k výrazné redukci nebo k likvidaci leteckých sportů. V obecné rovině všeobecného letectví vytváření jak jednotlivé stožáry tak i farmy překážku, který může být s ohledem na uspořádání vzdušného prostorů pro všeobecné letectví nepřekonatelná. To je v rozporu s veřejným zájmem podle § 19 stavebního zákona a s mezinárodním závazkem AeČR chránit přístup do vzdušného prostoru (FAI Manifesto 2018). Zároveň je to i v rozporu se Zákonem o podpoře sportu § 4, neboť zmaření přístupu do vzdušného prostoru pro sportovní letectví je v rozporu s požadavkem na vytváření podmínek pro podporu sportu a rozvoj sportovní infrastruktury, kterou je dostupný vzdušný prostor. **5. Požadavek AeČR pro územní řízení** AeČR uplatňuje námitku, že větrné elektrárny musí být vyloučeny z: • ATZ letišť • ochranných pásem letišť • vzletových a přistávacích sektorů • letových okruhů • vlekových a plachtařských tratí a také z navazující závětrné bezpečnostní zóny o délce min. 9×D Umístění turbíny, jejíž 9×D turbulentní oblast zasahuje do uvedených prostorů, je nepřípustné • prostoru provádění leteckých sportů, kde zvláště větrné farmy představujjí nepřekonatelnou překážku pro přístup do těchto prostorů. **7. Podklad AeČR pro řízení EIA** • **Energetická návratnost (EROI) v podmínkách ČR** Česká republika patří mezi oblasti s nízkou průměrnou rychlostí větru. Reálný capacity factor větrných elektráren v ČR je 12–20 %, což je výrazně méně než v pobřežních či horských oblastech západní Evropy (35–60 %). Energetická návratnost (EROI) větrných elektráren v ČR se pohybuje pouze na úrovni 6–12 : 1, což znamená, že ekologický přínos je omezený a významně zhoršený oproti jiným zemím EU. **Ekologická stopa větrných elektráren** • Betonové základy 1 500–2 500 m³ betonu představují trvalou ekologickou zátěž. • Listy rotoru (kompozity) jsou obtížně recyklovatelné. • Turbíny obsahují velké množství oceli, mědi a vzácných kovů (neodym, dysprosium). • Součástí jsou přístupové cesty, kabelové trasy a transformační stanice. **Dopady na živočichy**	

Poř. č.	Připomínkové místo	Číslo jednací	Článek	AO	Připomínka	Vyhodnocení
					Větrné elektrárny v podmínkách ČR prokazatelně zvyšují mortalitu ptáků a netopýrů. Zejména rizikové jsou migrační trasy dravců a vodních ptáků. **Bariérový efekt větrných farem** Větrné farmy vytvářejí trvalé bariéry v krajině, které znemožňují bezpečný průlet v nízkých výškách nízkých vzdušným prostorem, komplikují nouzová přistání a narušují prostupnost území pro VFR lety. Tento jev je závažný zejména v podmínkách ČR, kde je hustá síť sportovních letišť, plachtařských tratí a prostupnosti pro další letecké sporty (balonové létání, ultralehké, závěsné a další…) a zároveň velkorysé prostory pro ochranu dopravních letišť, které představují pro všeobecné a sportovní letectví obtížně překonatelnou bariéru. **Vysoká hustota turbín způsobuje:** • nutnost obletů a koncentraci letounů do úzkých koridorů, • znemožnění nouzového přistání, • vznik tzv. „leteckých bariér“ mezi letišti, aerokluby a tradičními plachtařskými oblastmi, • zhoršení situační orientace pilotů v nízkých výškách • zmaření využití letišť pro sportovní účely. **Závěr pro EIA a územní řízení** AeČR konstatuje, že v podmínkách České republiky: • je ekologický přínos větrných elektráren výrazně nižší než v jiných zemích EU, • ekologická stopa je vysoká, • zásah do krajiny je trvalý, • riziko pro letectví dle EASA je významné (turbulence 9×D), • větrné farmy vytvářejí bariéry narušující veřejný zájem na prostupnosti území (§ 19 stavebního zákona), • překážka může být nebezpečná i mimo ochranná pásma letiště (EU 139/2014) • ekologický přínos je marginalní. Z výše uvedených důvodů AeČR doporučuje, aby záměr byl: • přepracován nebo přehodnocen, • nebo umístěn mimo oblasti zasahující do leteckého provozu či významně narušující krajinu • v případě nesouhlasného stanoviska a nenalezení kompromisu zrušen. **Formální závěr pro EIA / územní řízení** Vzhledem k nízké větrnosti území, nízkému capacity factoru, vysoké ekologické stopě větrných elektráren, zásahu do krajinného rázu, zvýšené mortalitě živočichů, vzniku bariér v krajině a prokazatelným bezpečnostním rizikům pro letectví dle EASA a EU 139/2014 uplatňuje Aeroklub České republiky zásadní připomínku: záměr často neplní podmínku přiměřenosti ekologického přínosu vůči ekologické zátěži a je proto nutné jej přehodnotit nebo nahradit variantou s nižším negativním dopadem na území a veřejnou bezpečnost, případně vůbec nerealizovat. **6. Závěr**	

Poř. č.	Připomínkové místo	Číslo jednací	Článek	AO	Připomínka	Vyhodnocení
					AeČR považuje živelnou politicky motivovanou výstavbu větrných elektráren v blízkosti letišť a obvyklých tratí pro VFR provoz za vážné riziko pro bezpečnost letů, provoz aeroklubů a budoucnost leteckých sportů. Je nezbytné, aby plánované projekty větrné energetiky byly posuzovány s ohledem na bezpečnost letectví a evropské i mezinárodní standardy ochrany vzdušného prostoru. AeČR vyzývá státní instituce, aby: • chránily letiště, ATZ a letecké koridory, • začlenily závětrné oblasti turbín (9×D) do územního plánování, • respektovaly FAI Manifesto o zachování přístupu do vzdušného prostoru, • a zohlednily požadavky Commission Regulation (EU) No 139/2014. **Vzdušný prostor je veřejný statek, který musí zůstat dostupný pro všeobecné letectví a letecké sporty. Likvidace krajiny, vysoká ekologická stopa, nebezpečnost pro civilní letectví a marginální ekologický přínos větrných elektráren jsou jasným důvodem pro odmítnutí těchto projektů.** Posouzení, zda zamýšlená výšková stavba, zejména větrná elektrárna, je v rozporu s požadavky § 37, § 40 a § 41 zákona č. 49/1997 Sb., čl. 8 a 9 nařízení Komise (EU) č. 139/2014, popřípadě zda může negativně ovlivnit bezpečnost letového provozu včetně dodržení minimálních výšek letu podle SERA, vyžaduje odborné posouzení se zapojením provozovatele dotčeného letiště a příslušných leteckých orgánů. V případě záměru realizovat více výškových staveb je nezbytné předložit k posouzení úplný seznam všech zamýšlených staveb, neboť jejich souhrnné působení může představovat významnou překážku pro letecký provoz, a to i tehdy, pokud jednotlivé stavby posuzované samostatně takového účinku nedosahují. Souhlas s umístěním nebo povolením jednotlivé výškové stavby nezakládá bez dalšího předpoklad pro umístění nebo povolení jiné výškové stavby ani souboru více takových staveb. Pokud větrná elektrárna a závětrná oblast větrné elektrárny o rozsahu 9×D zasahuje do prostoru nezbytného pro bezpečný výkon letové činnosti, AeČR požaduje, aby byl záměr odmítnut nebo přemístěn mimo tento prostor. **Aeroklub České republiky z.s. požaduje přizvat dotčené provozovatele letišť k projednávání záměrů výstavby větrných elektráren, protože pouze ti jsou oprávněni posoudit vliv výstavby na provoz jejich letiště, a aby jejich názor byl v řízení zohledněn. Pokud není úředník schopen určit, které letiště by mohlo být dotčeno stavbou větrné elektrárny, není schopen posoudit, že by jím dotčeno nebylo. Konečné slovo musí mít vždy provozovatelé letišť ve spolupráci s příslušnými úřady.** **<u>V. PRINCIP PROPORCIONALITY</u>** Zásah do práv obyvatel není přiměřený sledovanému cíli. **<u>VI. POŽADAVKY</u>** **Primárně a jednoznačně požaduji úplné vyřazení akcelerační oblasti označované jako č. AOV89 z návrhu Změny č. 2 Územního rozvojového plánu ČR.** Tento požadavek je odůvodněn skutečností, že na základě předložené dokumentace a dostupných podkladů nelze vyloučit významný negativní vliv na složky životního prostředí, zejména na zvláště chráněné druhy živočichů, ekologickou stabilitu krajiny a krajinný ráz. Vymezení dané oblasti vykazuje zásadní metodické vady, je v rozporu s principem předběžné opatrnosti a nesplňuje zákonné ani	

Poř. č.	Připomínkové místo	Číslo jednací	Článek	AO	Připomínka	Vyhodnocení
					evropské podmínky (směrnice RED III). Zásadním důvodem pro vyřazení je rovněž nepřípustný zásah do ústavně chráněných práv vlastníků nemovitostí, práva na ochranu zdraví (včetně ochrany před infrazvukem), nedotknutelnosti obydlí a práva na samosprávu dotčených obcí. Zásadním důvodem pro vyřazení je rovněž nepřípustný zásah do ústavně chráněných práv vlastníků nemovitostí, práva na ochranu zdraví, nedotknutelnosti obydlí a práva na samosprávu dotčených obcí. Pro případ, že nebude akcelerační oblast vyřazena, **požaduji**, aby návrh Změny č. 2 ÚRP ČR nebyl v této části schválen a byl **vrácen k zásadnímu přepracování**, a to zejména po doplnění těchto chybějících podkladů: • **Doložení prioritizace ploch dle RED III:** Zpracování analýzy, která prokáže, že v daném regionu byly přednostně využity plochy definované v čl. 15b odst. 1 písm. b) směrnice (EU) 2023/2413 (zastavěné plochy, brownfieldy, skládky). Vymezení AO ve volné krajině bez tohoto důkazu je v rozporu s právem EU. • **Aktuální terénní biologický průzkum:** Provedení minimálně dvouletého monitoringu (2 kompletní vegetační sezóny) zaměřeného na aktivitu letounů a ptactva. Pouhá práce s mapovými podklady je pro vymezení AO nepřípustná a činí proces nezákonným. • **Analýza bariérového efektu a konektivity:** Odborné posouzení vlivu kumulativního zásahu větrných elektráren na migrační trasy živočichů a funkčnost prvků Územního systému ekologické stability (ÚSES). • **Relevantní studie krajinného rázu:** Zpracování analýzy vizuálního vlivu staveb o výšce cca 250 m, včetně zákresů do dálkových panoramatických fotografií a posouzení narušení horizontů a pohledových os. • **Doložení souladu s Aarhuskou úmluvou:** Prokázání, že veřejnost byla zapojena včas, kdy jsou ještě všechny možnosti otevřené, a že její připomínky byly skutečně věcně (nikoliv jen formálně) zohledněny. • **Posouzení vlivů na lidské zdraví a hodnotu majetku:** Vypracování nezávislé hlukové a rozptylové studie zahrnující nízkofrekvenční hluk a infrazvuk, a posouzení dopadů na tržní hodnotu dotčených nemovitostí v souladu s čl. 11 a 35 Listiny. • **Doložení souladu s právem na samosprávu:** Prokázání, že vymezení AO neobchází pravomoci obcí v územním plánování (čl. 101 Ústavy ČR). **Do doby doložení těchto podkladů a vyvrácení veškerých pochybností o negativních vlivech (v souladu s judikátem Waddenzee) nelze území považovat za způsobilé pro vymezení akcelerační oblasti.** **Požaduji přerušení projednávání do doby doplnění podkladů.** **VII. EKONOMICKÉ HODNOCENÍ** Záměr nepřináší odpovídající veřejný přínos vzhledem k rozsahu zásahu. **VIII. ZÁVĚR** S ohledem na výše uvedené skutečnosti nelze na základě dostupných podkladů vyloučit významný negativní vliv na chráněné složky přírody, lidské zdraví a pokojné užívání majetku. Návrh změny č. 2 ÚRP ČR je v této části v rozporu s principem předběžné opatrnosti, zasahuje do ústavního pořádku České republiky, je v rozporu s mezinárodními závazky ČR (Aarhuská úmluva, Evropská úmluva o krajině) i právem EU, a je tedy v předložené podobě **nezákonný a neschválitelný**.	

Poř. č.	Připomínkové místo	Číslo jednací	Článek	AO	Připomínka	Vyhodnocení
					Zdůrazňuji, že v tomto podání nejde o domněnky, ale o prokazatelné porušování právních předpisů a základních práv občanů. Zdraví lidí a ochrana krajiny nejsou obchodovatelnou položkou. Pokud nebude tento nezákonný postup okamžitě přehodnocen, vystavují se odpovědné orgány riziku soudních sporů, mezinárodních stížností a odpovědnosti za škody na zdraví a majetku obyvatel. Tyto připomínky uplatňuji i jako tzv. blanketní připomínky a vyhrazuji si právo je dále doplnit o podrobnější odůvodnění, mapové přílohy a odborné posudky ve lhůtě stanovené právními předpisy. Současně žádám Ministerstvo pro místní rozvoj ČR, aby v rámci vypořádání těchto připomínek vyžádalo aktuální odborné vyjádření od Ministerstva životního prostředí ČR, Agentury ochrany přírody a krajiny ČR a Ministerstva zdravotnictví ČR ke všem výše uvedeným skutečnostem, zejména ve vztahu k absenci biologických průzkumů, narušení migračních koridorů a absenci metodiky pro hodnocení vlivů nízkofrekvenčního hluku na lidské zdraví. Na základě výše uvedeného požaduji vyřazení AOV89 nebo zásadní přepracování.	
3253.	Šorfová Lenka	MMR-39200-2026-81	99czzl	AOV88	**PŘIPOMÍNKY K:** **I. návrhu Změny č. 2 Územního rozvojového plánu ČR (ÚRP ČR)** **II. Vyhodnocení vlivů návrhu Změny č. 2 ÚRP na udržitelný rozvoj území (SEA)** **III. návrhům jednotlivých územních opatření pro akcelerační oblasti (AO) vymezeným v návrhu Změny č. 2 ÚRP** Tímto podávám připomínku k návrhu vymezení akceleračních oblastí pro větrné elektrárny (VTE). Na základě níže uvedených důvodů nesouhlasím s návrhem změny č. 2 ÚRP ČR, Vyhodnocení vlivů návrhu Změny č. 2 ÚRP na udržitelný rozvoj území (SEA) a návrhům jednotlivých územních opatření pro akcelerační oblasti (AO) vymezeným v návrhu Změny č. 2 ÚRP. Veškeré níže uvedené připomínky se vztahují současně ke všem výše uvedeným projednávaným částem veřejné vyhlášky. Připomínky podávám: • Jako osoba žijící v dotčeném území • Jako vlastník nemovitosti v dotčeném území - Košťálov 134,51251 • Jako osoba, která může být dotčena dopady návrhu (např. z hlediska krajiny, životního prostředí či kvality života) **A. Nedostatky návrhu Změny č. 2 ÚRP ČR** • návrh není dostatečně odůvodněn a **chybí konkrétní podklady** (zákon č. 500/2004 Sb.) • nebyly dostatečně posouzeny **dopady na životní prostředí** (zákon č. 100/2001 Sb.) • hrozí **narušení krajiny a přírody** (zákon č. 114/1992 Sb.) • návrh **nerespektuje ochranu hodnot území a kvalitu bydlení** (zákon č. 283/2021 Sb.) • nebyly posouzeny jiné **varianty řešení, zejména využití brownfieldů** (opuštěných a již narušených ploch) a návrh tak neodůvodněně zasahuje do volné krajiny • vychází **pouze z expertních odhadů** (počet věží, výkon, rozmístění) • návrh **řeší problémy až dodatečně**, místo aby jim předešel • nejsou dostatečně vyhodnoceny **kumulativní dopady více záměrů v území** **B. Příroda, krajina a životní prostředí** **1. Nedostatečné posouzení vlivů na životní prostředí** • výskyt chráněných druhů (ptáci, netopýři) a zásah do migračních tras (vlk, rys apod.)	**Akceptováno.** **Akcelerační oblast AOV88 - Kundratice byla vypuštěna.**

Poř. č.	Připomínkové místo	Číslo jednací	Článek	AO	Připomínka	Vyhodnocení
					• narušení prvků ÚSES (biokoridory) • zásadní změna krajiny a její industrializace • dominantní stavby (až cca 250 m vysoké) viditelné na velké vzdálenosti • chybí posouzení nočního osvětlení • nedostatečně řešen kumulativní vliv více větrných elektráren **2. Nedostatečné posouzení vlivů na vodu a klima** • hrozí narušení vsakování vody do půdy a změna odtokových poměrů, • může dojít ke zhoršení schopnosti krajiny zadržovat vodu a riziko vysychání krajiny • chybí posouzení vlivu na mikroklima, • nejsou dostatečně řešeny dopady na vodní režim území. **3. Zemědělská půda** • zábor a znehodnocení kvalitní půdy • možné zásahy do půd I. a II. třídy ochrany (nejcennější půdy) • zhutnění půdy a zvýšení eroze a fragmentace pozemků • nejasný stav a poškození meliorací **4. Nedostatečné posouzení vlivů na obyvatele** • hluk a jeho dlouhodobý vliv nejsou dostatečně vyhodnoceny, • není dostatečně řešen stroboskopický efekt, • změna charakteru bydlení, • není dostatečně vysvětlen způsob stanovení vzdálenosti od obytné zástavby, • nebyly dostatečně posouzeny dopady na hodnotu nemovitostí a kvalitu bydlení. **<u>C. Technická a bezpečnostní rizika</u>** **1. Nedostatečnost navržených zmírňujících opatření** • navržená opatření pouze částečně zmírňují dopady, ale neřeší samotný střet, • řada opatření je formulována neurčitě a bez jasné kontroly jejich plnění, • významné problémy jsou odkládány až do navazujících řízení. **2. Technická a bezpečnostní rizika** • odlet ledu z rotorů v zimě, požáry zařízení (obtížně zvládnutelné zásahy) a zásah bleskem, • pád částí konstrukce, únik provozních kapalin, • kontaminace půdy a vody, • šíření požáru do krajiny, • v ČR dosud neexistuje právní ani metodická úprava požární bezpečnosti VTE a nejsou stanoveny konkrétní odstupové vzdálenosti od lesů či obytné zástavby z hlediska požárního rizika, • Ministerstvo dopravy připustilo existenci bezpečnostních rizik spojených s VTE, zejména vizuální distrakce řidičů, stínových efektů, nočního překážkového osvětlení, odletu ledu či havárií a odletu částí konstrukcí. Není jasně stanoveno, kdo **ponese odpovědnost za případné škody na zdraví, majetku a životním prostředí.** **<u>D. Specifikace a střety dané akcelerační oblasti</u>** AOV č.: 88 Kundratice Okres: Semily	

Poř. č.	Připomínkové místo	Číslo jednací	Článek	AO	Připomínka	Vyhodnocení
					Kraj: Liberecký Uvedená akcelerační oblast vykazuje následující možné střety a rizika: • **Dopady na místní krajinu a charakter území** AOV88 je umístěna mezi CHKO Český ráj a NP Krkonoše na návrších mezi obcemi Kundratice a Kruh a dále na svazích vrchu Strážník nad obcemi Mříčná a Peřimov. Tedy v pohledově velmi exponovaném terénu. Větrné elektrárny vysoké až 250 metrů umístěné v této lokalitě by velmi negativně ovlivnily panoráma celého západního Podkrkonoší. Znehodnotily by jak výhledy ze svahů Krkonoš do Podkrkonoší a Českého Ráje na krajinné dominanty jako např. Kozákov, Tábor, Kumburk, tak i výhledy z místních vyhlídkových míst na Krkonoše. Konkrétně z pěší vyhlídkové cesty přes Valdický vrch, odkud jsou výhledy na Černou horu a celé panoráma Krkonoš. Podobně ovlivněny by byly i výhledy z cyklotrasy č. 4175 vedoucí z Kundratic přes Valdice do Čikvásek, z cyklotrasy č. 4174 odbočující do Bystré nad Jizerou a z cyklotrasy č. 4171 vedoucí z Jilemnice přes Kundratice do Libštátu, z místních vrcholů Skalice, Strážník a okolních dominant Kozákov, Tábor, Kumburk, Jíva. Výhledy z místních vyhlídkových míst by byly nenávratně znehodnoceny jak zamýšlenými větrnými elektrárnami v AOV88, tak výstavbou VTE v nedaleké AOV89 a plánovanou výstavbou VTE v obci Bystrá, která navazuje přímo na AOV88 v západním směru. Těsně na hranici AOV88 je umístěna národní přírodní památka Strážník a nedaleko jsou městské památkové zóny Jilemnice, Lomnice nad Popelkou a vesnická památková zóna Karlov. Zřízením AOV88 by nad jakoukoli pochybnost došlo k poničení významných estetických a kulturních hodnot a poškození dálkových horizontů a krajinného rázu, který je chráněn zákonem 114/1992 o ochraně přírody a krajiny. • **Riziko pro stávající i plánované zdroje pitné vody** Navržená AOV88 se na její západní hranici kriticky přibližuje na vzdálenost 350 m k jedinému zdroji pitné vody pro veřejný vodovod Kundratice, provozovatele obce Košťálov ev. číslo CZ051.3508.5107.0145 Košťálov 0145.03 Kundratice. Platný plán rozvoje vodovodů a kanalizací Libereckého kraje k tomuto vodovodu mimo jiné uvádí: Výhledově doporučujeme vybudování nového vodojemu o kapacitě do 100 m^3. Vodovod pro veřejnou potřebu v Kundraticích bude postupně rozšířen i do dalších částí zástavby.... Horní tlakové pásmo bude dáno polohou navrženého vodojemu Zimrov o objemu 50 m^3 (477,0 / 475,0 m n. m.). Do vodojemu bude voda čerpána přes spotřebiště z nové čerpací stanice Kundratice umístěné na síti. Z výše uvedeného je patrné, že obec Košťálov má v záměru vybudování druhého zdroje vody a vodojemu, kde zdrojem vody bude zvodeň označená místními názvy Kamenec a na Zimrově. Založením věží zde v této části AOV může dojít k ohrožení spodních i povrchových vod stávajícího i budoucího vodního zdroje v povodí horní části Kundratického potoka. Požaduji vyloučení negativních dopadů na zdroje pitné vody, podzemní a povrchové vody v povodí Kundratického potoka hydrogeologickým průzkumem. • **Vliv na zdraví obyvatel a kvalitu bydlení** Nejbližší domy (samota Petrovice) stojí pouhých 300 metrů od hranice AOV. Domy v horním konci obce Kruh (lokalita Pustina) jsou od hranice AOV 700 metrů, na horním konci Kundratic 400 metrů, v obci Mříčná (u kostela sv. Kateřiny) 600 metrů. Navržená AOV88 obkružuje obec Kundratice ze severozápadu, severu, východu a jihu. Zástavba se nachází převážně v údolí Kundratického potoka a AOV je navržena na okolních návrších. Dá se tedy důvodně předpokládat, že budou obyvatelé Kundratic obtěžování nad únosnou míru slyšitelným hlukem, neslyšitelným hlukem i stroboskopickým efektem po významnou část dne a úlevu před hlukem neposkytne vzhledem k plánovanému rozmístění VTE v prstenci kolem Kundratic ani změna směru větru. Navíc v západním směru navazuje na AOV88 plánovaná výstavba VTE v katastru obce Bystrá a nedaleko jižním směrem AOV89. Sníží se kvalita bydlení, bude omezena možnost využívání zahrad a klesne cena nemovitostí. Vzhledem k tomu, že se hluk v členitém terénu šíří na větší vzdálenosti než v rovinách a vzhledem k tomu, že návrh vůbec nezohledňuje kumulativní vlivy všech tří zmiňovaných záměrů, požaduji AOV88 úplně vyloučit nebo posunout hranice AOV minimálně na vzdálenost pětinásobku výšky VTE.	

Poř. č.	Připomínkové místo	Číslo jednací	Článek	AO	Připomínka	Vyhodnocení
					• **Rozpor s prioritami směrnice RED III a zákonem č. 249/2025 sb.** Podle směrnice Evropského parlamentu a Rady RED III mají být akcelerační oblasti přednostně umístěny tam, kde stavba OZE nezpůsobí významné škody. Tedy na degradované půdě, v průmyslových areálech, v okolí dálnic, v brownfieldech. Na území navržené AOV88 se žádné narušené lokality nenacházejí. Naopak se jedná o zachovalou podhorskou krajinu s mozaikou lesů, luk a polí. Navržení AOV88 jde tedy přímo proti zadání EU. Navíc nebylo provedeno vyhodnocení alternativních lokalit, což je v rozporu s požadavky směrnice RED III. • **Ohrožení mikroklimatu včetně srážkového režimu v oblasti** Distribuce tepla a vlhkosti v atmosféře se vlivem VTE mění, což má podle studií dopady na lokální klima. Vznikají tepelné ostrovy, zvyšuje se teplota v oblasti až o jeden stupeň Celsia, mění se přísun vláhy a srážkový režim. Dopady větrných elektráren na mikroklima v okolí AOV88 nebyly vůbec posouzeny, což je v situaci, kdy oblast trpí stále častěji suchem, zásadní nedostatek. • **Nepřípustnost nahrazování prevence následným zmírňováním** Proces vymezování akceleračních oblastí v rámci Změny č. 2 ÚRP ČR vykazuje zásadní metodickou vadu, která je v rozporu s principem předběžné opatrnosti (čl. 191, odst. 2 Smlouvy o fungování EU). Pořizovatel plošně rezignoval na povinnost vyloučit významné negativní vlivy na životní prostředí již ve fázi strategického plánování. V dokumentaci SEA je u vymezených AO systémově používána formulace, že vlivy budou „zmírněny“ (např. monitoringem mortality nebo technickými opatřeními až v rámci provozu). Tento postup je nepřípustný. Akcelerační oblast má být dle směrnice RED III územím s nízkým dopadem na životní prostředí. Pokud pořizovatel nemá k dispozici aktuální a podrobná data, která by negativní vlivy (např. na chráněné druhy živočichů či ekologickou stabilitu) vyloučila již nyní, nesmí takové území do akcelerační oblasti zařadit. Pro AOV88 je navržena řada zmírňujících opatření, ale není zřejmé, kdo nese odpovědnost za kontrolu dodržování těchto opatření a nejsou známé ani postihy za jejich nedodržování. Obávám se, že navržená zmírňující opatření jsou pouze formální a nebudou v praxi dodržována. • **Absence relevantních biologických podkladů** Vymezení akcelerační oblasti v rámci Změny č. 2 ÚRP ČR vykazuje zásadní odbornou vadu v podobě nedostatečného zjištění skutkového stavu. Pořizovatel dokumentace SEA rezignoval na provedení relevantních terénních šetření, což činí návrh odborně nepřezkoumatelným. Pro validní vymezení AO je nezbytný minimálně dvouletý terénní monitoring (zahrnující alespoň dvě vegetační sezóny), který by zmapoval reálnou aktivitu ptactva a letounů v dotčené lokalitě. Hodnocení vlivů je prováděno pouze na základě mapových podkladů velkých měřítek, což je pro účely akcelerace (zrychleného schvalování) nepřípustné. Bez konkrétních dat o výskytu a migračních trasách druhů nelze žádné území označit za prokazatelně vhodné pro masivní výstavbu VTE. Požaduji provedení minimálně dvouletého monitoringu (2 kompletní vegetační sezóny) zaměřeného na aktivitu letounů a ptactva. Pouhá práce s mapovými podklady je pro vymezení AO nepřípustná a činí proces nezákonným. Na základě výše uvedeného požaduji důsledné přehodnocení navržené akcelerační oblasti a její vyloučení z návrhu změny č. 2 ÚRP. **<u>E. Rozpor se zákony a právními předpisy ČR a EU</u>** Návrh může být v rozporu zejména s: • zákonem č. 500/2004 Sb., správní řád, • zákonem č. 100/2001 Sb., o posuzování vlivů na životní prostředí (EIA), • zákonem č. 114/1992 Sb., o ochraně přírody a krajiny, • zákonem č. 334/1992 Sb., o ochraně zemědělského půdního fondu, • zákonem č. 283/2021 Sb., stavební zákon, • podmínkami směrnice EU RED III (nevhodně zvolená lokalita, nevyřešené dopady)	

Poř. č.	Připomínkové místo	Číslo jednací	Článek	AO	Připomínka	Vyhodnocení
					• principem předběžné opatrnosti dle čl. 191 SFEU, • právem na příznivé životní prostředí dle čl. 35 Listiny základních práv a svobod, • právem na ochranu zdraví dle čl. 31 Listiny základních práv a svobod, • právem na ochranu vlastnictví dle čl. 11 Listiny základních práv a svobod. **<u>Závěr</u>** Tyto připomínky uplatňuji i jako tzv. blanketní připomínky a vyhrazuji si právo je dále doplnit o podrobnější odůvodnění, mapové přílohy a odborné posudky ve lhůtě stanovené právními předpisy. S ohledem na výše uvedené skutečnosti nelze na základě dostupných podkladů vyloučit významný negativní vliv na krajinný ráz podkrkonošské krajiny, chráněné složky přírody, lidské zdraví a pokojné užívání majetku. Návrh změny č. 2 ÚRP ČR je v této části v rozporu s principem předběžné opatrnosti, zasahuje do ústavního pořádku České republiky, je v rozporu s mezinárodními závazky ČR (Aarhuská úmluva, Evropská úmluva o krajině) i právem EU, a je tedy v předložené podobě **nezákonný a neschválitelný**. Současně žádám Ministerstvo pro místní rozvoj ČR, aby v rámci vypořádání těchto připomínek vyžádalo aktuální odborné vyjádření od Ministerstva životního prostředí ČR, Agentury ochrany přírody a krajiny ČR a Ministerstva zdravotnictví ČR ke všem výše uvedeným skutečnostem, zejména ve vztahu k absenci biologických průzkumů, narušení migračních koridorů a absenci metodiky pro hodnocení vlivů nízkofrekvenčního hluku na lidské zdraví. Na základě výše uvedeného požaduji **vyloučení AOV88 z návrhu změny č. 2 ÚRP ČR** nebo zásadní přepracování.	
3254.	Uhlíř Karel	MMR-39201-2026-81	99czzq	AOV95	**Věc: Připomínka k územnímu opatření AOV95 Kocléřov** V souladu s možností uplatnit připomínky k územním opatření AOV95 Kocléřov, vyslovuji svůj nesouhlas jako osoba která může být dotčena dopady návrhu z následujících důvodů: 1. V dotčeném území je provozována VE u které hygienické měření prokázalo hlukovou hodnotu na samé hranici limitu. 2. Na základě hygienického měření zrušila obec Vítězná svým usnesením změny územního plánu pro umožnění výstavby druhé VTE „tzv. Větrný park Vítězná“ 3. Zastupitelstvo obce přijalo usnesení, které lokalitu kolem VE označuje jako hlukově vytěženou a nebude v následujícím období schvalovat případné aktivity, které by toto území dále svým hlukem zatěžovaly. Příloha č. 1 – Usnesení obce Vítězná (0058-03-2016-OPF_ZO, 0059-03-2016-OPF-ZO) Příloha č. 2 – Informace o kontrole provozu VE **Příloha č. 1 – Usnesení obce Vítězná (0058-03-2016-OPF_ZO, 0059-03-2016-OPF-ZO)** **<u>Usnesení</u>** Zveřejněna je upravená verze usnesení z důvodu dodržení přiměřenosti rozsahu zveřejňovaných údajů podle zákona č. 101/2000 Sb., o ochraně osobních údajů v platném znění. **0046-03-2016-ST-ZO (bez materiálu)**	**Neakceptováno.** Podatel poukazuje na stávající hlukovou zátěž v lokalitě AOV95 - Kocléřov, doloženou měřením KHS Královéhradeckého kraje z roku 2016, které v nočních hodinách u prokázalo hladinu hluku 39,0 dB, tj. těsně pod hygienickým limitem 40 dB. Namítá rovněž, že zastupitelstvo obce Vítězná na základě tohoto měření přijalo usnesení označující lokalitu jako hlukově vytěženou. Obavy z hluku jsou řešeny povinností zpracovat ke každému záměru větrné elektrárny hlukovou studii; zákonné hygienické limity musí záměry splnit v navazujícím stavebním řízení. Územní opatření pro VTE ukládají povinnost vypracovat hlukovou studii zahrnující všechny stávající zdroje hluku v dotčeném území, tedy i stávající elektrárnu Vestas V112. Vymezení akcelerační oblasti v ÚRP neznamená automatické povolení výstavby dalších VTE; konkrétní záměry se povolují v souladu se stavebním zákonem a musí prokázat dodržení hygienických limitů při zohlednění kumulativního působení se stávajícími zdroji hluku. Územní plánování na celostátní úrovni je výkonem státní správy; jeho výsledky nepodléhají schválení orgány územních samosprávných celků. Usnesení zastupitelstva obce proto nemůže zakládat překážku pro vymezení akcelerační oblasti v Územním rozvojovém plánu.

Poř. č.	Připomínkové místo	Číslo jednací	Článek	AO	Připomínka	Vyhodnocení
					ZO schvaluje program jednání Zastupitelstva obce. Hlasování členů ZO: PRO - 8 / PROTI - 0 / ZDRŽEL SE - 0 NÁVRH BYL PŘIJAT **0047-03-2016-OSTA-ZO (bez materiálu)** Zastupitelstvo obce bere na vědomí zprávu o činnosti OÚ za uplynulé období. **0048-03-2016-ST-ZO (ST-0010-2016-ZO)** Zastupitelstvo obce schvaluje prodej pozemku st. č. 245 o výměře 19 m^2 v k.ú. Kocléřov včetně stavby na něm stojící za celkovou kupní cenu ve výši plus náklady spojené s převodem. Hlasování členů ZO: PRO - 8 / PROTI - 0 / ZDRŽEL SE - 0 **NÁVRH BYL PŘIJAT** **0049-03-2016-ST-ZO (ST-0011-2016-ZO)** Zastupitelstvo obce schvaluje směnu pozemků a st. vše v k.ú. Huntířov v majetku obce Vítězná za pozemky díl a), b), c), d) v k.ú. Huntířov v Majetku . Náklady spojené se směnou pozemku hradí obec Vítězná. Hlasování členů ZO: PRO - 8 / PROTI - 0 / ZDRŽEL SE - 0 NÁVRH BYL PŘIJAT **0050-03-2016-ST-ZO (ST-0012-2016-ZO)** Zastupitelstvo obce schvaluje prodej pozemků o výměře 935 m2 a pozemku o výměře 147 m^2 vše v k.ú. Huntířov za celkovou kupní cenu ve výši plus náklady spojené s převodem. Hlasování členů ZO: PRO - 8 / PROTI - 0 / ZDRŽEL SE - 0 **NÁVRH BYL PŘIJAT** **0051-03-2016-OPF-ZO (OPF-0012-2016-ZO)** Zastupitelstvo obce ukládá starostovi obce dát do souladu zřizovací listinu Základní školy Vítězná a vlastnictví budov vyplývající z této listiny. Zodpovídá: Petr Hrubý Termín: žádný Hlasování členů ZO: PRO - 8 / PROTI - 0 / ZDRŽEL SE - 0 **NÁVRH BYL PŘIJAT** **0052-03-2016-OPF-ZO (OPF-0012-2016-ZO)** Zastupitelstvo obce ukládá starostovi obce uzavřít dohodu se Základní školou a mateřskou školou Vítězná o tom, že škola bude čtvrtletně informovat starostu - zastupitelstvo obce o plánovaných nákupech nad 3000,- Kč. Zodpovídá: Petr Hrubý Termín: žádný Hlasování členů ZO: PRO - 8 / PROTI - 0 / ZDRŽEL SE - 0 **NÁVRH BYL PŘIJAT** **0053-03-2016-OPF-ZO (OPF-0012-2016-ZO)** Zastupitelstvo obce pověřuje starostu obce k přesunu paragrafů a položek v rámci rozpočtu do výše 200 000,-Kč. Hlasování členů ZO: PRO - 8 / PROTI - 0 / ZDRŽEL SE - 0 **NÁVRH BYL PŘIJAT** **0054-03-2016-OPF-ZO (OPF-0013-2016-ZO)** Zastupitelstvo obce schvaluje rozpočtové opatření č. 3/2016. Hlasování členů ZO: PRO - 8 / PROTI - 0 / ZDRŽEL SE - 0 **NÁVRH BYL PŘIJAT** **0055-03-2016-OPF-ZO (OPF-0014-2016-ZO)**	

Poř. č.	Připomínkové místo	Číslo jednací	Článek	AO	Připomínka	Vyhodnocení
					Zastupitelstvo obce schvaluje smlouvu o bezúplatném převodu movitého majetku DSO SOP na obec Vítězná v celkové výši ocenění 37 218,-Kč. Hlasování členů ZO: PRO - 8 / PROTI - 0 / ZDRŽEL SE - 0 **NÁVRH BYL PŘIJAT** **0056-03-2016-OPF-ZO (OPF-0014-2016-ZO)** Zastupitelstvo obce schvaluje Veřejnoprávní smlouvu č. KTÚ/VERJ-2016/796, mezi obcí Vítězná a městem Dvůr Králové nad Labem. Hlasování členů ZO: PRO - 7 / PROTI - 0 / ZDRŽEL SE - 1 **NÁVRH BYL PŘIJAT** **0057-03-2016-OPF-ZO (OPF-0014-2016-ZO)** Zastupitelstvo obce neschvaluje zapracování návrhu změny Územního plánu pod bodem č. 27. Hlasování členů ZO: PRO - 8 / PROTI - 0 / ZDRŽEL SE - 0 **NÁVRH BYL PŘIJAT** **0058-03-2016-OPF-ZO (OPF-0014-2016-ZO)** Zastupitelstvo obce schvaluje zrušení změny Z-3.1 Územního plánu ze dne 5.11.2011 - území pro plánovanou výstavbu druhé VE. Hlasování členů ZO: PRO - 7 / PROTI - 0 / ZDRŽEL SE - 1 **NÁVRH BYL PŘIJAT** **0059-03-2016-OPF-ZO (OPF-0014-2016-ZO)** Zastupitelstvo obce bere na vědomí fakt, podložený protokolem o měření hluku - KHS, který lokalitu kolem VE označuje jako hlukově vytěženou a nebude v následujícím období schvalovat případné aktivity, které by toto území dále svým hlukem zatěžovaly. **0060-03-2016-OPF-ZO (OPF-0014-2016-ZO)** Zastupitelstvo obce schvaluje inventarizace majetku obce Vítězná ke dni 31.12.2016 včetně jmenování hlavní inventarizační komise ve složení: předseda HIK Mgr. místopředseda a člen Martina Hlušičková. Hlasování členů ZO: PRO - 8 / PROTI - 0 / ZDRŽEL SE - 0 **NÁVRH BYL PŘIJAT** **0061-03-2016-OPF-ZO (OPF-0014-2016-ZO)** Zastupitelstvo obce schvaluje uzavření smlouvy o kontokorentním úvěru od Čs a.s. ve formě debetního zůstatku na běžném účtu č. 1303703349/0800 až do výše 1 600 0000,-Kč slovy /jedenmilionšestsettisíckorunčeských/ se splatností 31.10.2017 /včetně/. Hlasování členů ZO: PRO - 8 / PROTI - 0 / ZDRŽEL SE - 0 **NÁVRH BYL PŘIJAT** **0062-03-2016-OPF-ZO (OPF-0014-2016-ZO)** Zastupitelstvo obce revokuje usnesení č. 0026-02-2016-ST-ZO ze dne 08.06.2016 ve znění: Zastupitelstvo obce schvaluje prodej pozemku v k.ú. Záboří u Dvora Králové za celkovou kupní cenu ve výši plus náklady spojené s převodem. Hlasování členů ZO: PRO - 8 / PROTI - 0 / ZDRŽEL SE - 0 **NÁVRH BYL PŘIJAT** **0063-03-2016-OPF-ZO (OPF-0014-2016-ZO)** Zastupitelstvo obce revokuje usnesení č. 0027-02.2016-ST-ZO ve smyslu Zastupitelstvo obce schvaluje prodej pozemku v k.ú. Záboří u Dvora Králové , za celkovou kupní cenu ve výši plus náklady spojené s převodem. Hlasování členů ZO: PRO - 8 / PROTI - 0 / ZDRŽEL SE - 0 **NÁVRH BYL PŘIJAT** Příloha č. 2 – Informace o kontrole provozu VE	

Poř. č.	Připomínkové místo	Číslo jednací	Článek	AO	Připomínka	Vyhodnocení
					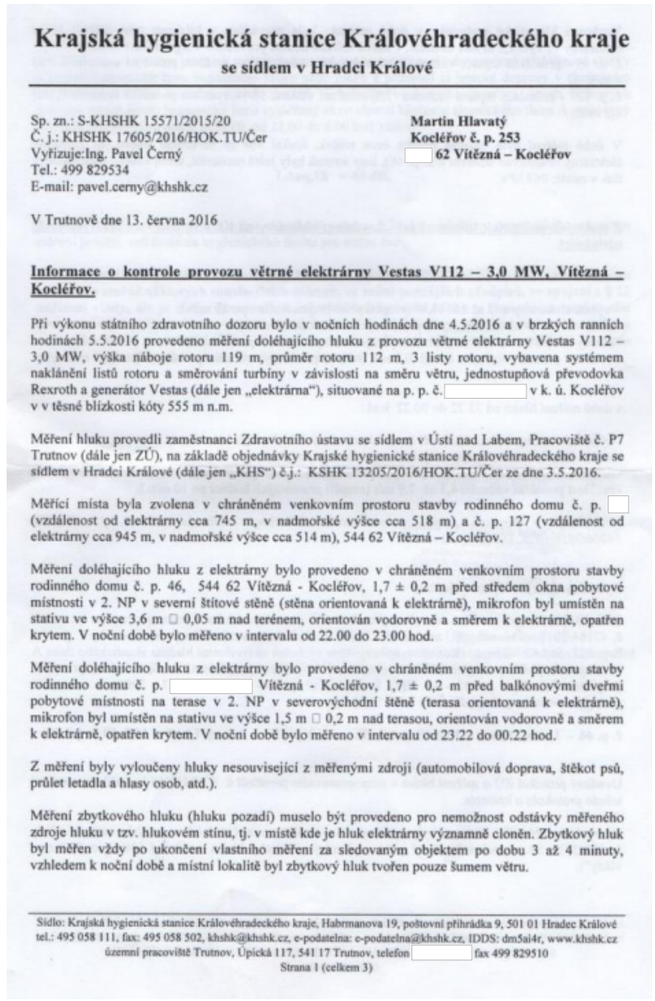	

Krajská hygienická stanice Královéhradeckého kraje
se sídlem v Hradci Králové

Sp. zn.: S-KHSHK 15571/2015/20
Č. j.: KHSHK 17605/2016/HOK.TU/Čer
Vyřizuje:Ing. Pavel Černý
Tel.: 499 829534
E-mail: pavel.cerny@khshk.cz

Martin Hlavatý
Kocléřov č. p. 253
[redacted] 62 Vítězná – Kocléřov

V Trutnově dne 13. června 2016

Informace o kontrole provozu větrné elektrárny Vestas V112 – 3,0 MW, Vítězná – Kocléřov.

Při výkonu státního zdravotního dozoru bylo v nočních hodinách dne 4.5.2016 a v brzkých ranních hodinách 5.5.2016 provedeno měření doléhajícího hluku z provozu větrné elektrárny Vestas V112 – 3,0 MW, výška náboje rotoru 119 m, průměr rotoru 112 m, 3 listy rotoru, vybavena systémem naklánění listů rotoru a směrování turbíny v závislosti na směru větru, jednostupňová převodovka Rexroth a generátor Vestas (dále jen „elektrárna"), situované na p. p. č. [redacted] v k. ú. Kocléřov v v těsné blízkosti kóty 555 m n.m.

Měření hluku provedli zaměstnanci Zdravotního ústavu se sídlem v Ústí nad Labem, Pracoviště č. P7 Trutnov (dále jen ZÚ), na základě objednávky Krajské hygienické stanice Královéhradeckého kraje se sídlem v Hradci Králové (dále jen „KHS") č.j.: KSHK 13205/2016/HOK.TU/Čer ze dne 3.5.2016.

Měřící místa byla zvolena v chráněném venkovním prostoru stavby rodinného domu č. p. [redacted] (vzdálenost od elektrárny cca 745 m, v nadmořské výšce cca 518 m) a č. p. 127 (vzdálenost od elektrárny cca 945 m, v nadmořské výšce cca 514 m), 544 62 Vítězná – Kocléřov.

Měření doléhajícího hluku z elektrárny bylo provedeno v chráněném venkovním prostoru stavby rodinného domu č. p. 46, 544 62 Vítězná - Kocléřov, 1,7 ± 0,2 m před středem okna pobytové místnosti v 2. NP v severní štítové stěně (stěna orientovaná k elektrárně), mikrofon byl umístěn na stativu ve výšce 3,6 m □ 0,05 m nad terénem, orientován vodorovně a směrem k elektrárně, opatřen krytem. V noční době bylo měřeno v intervalu od 22.00 do 23.00 hod.

Měření doléhajícího hluku z elektrárny bylo provedeno v chráněném venkovním prostoru stavby rodinného domu č. p. [redacted] Vítězná - Kocléřov, 1,7 ± 0,2 m před balkónovými dveřmi pobytové místnosti na terase v 2. NP v severovýchodní štěně (terasa orientovaná k elektrárně), mikrofon byl umístěn na stativu ve výšce 1,5 m □ 0,2 m nad terasou, orientován vodorovně a směrem k elektrárně, opatřen krytem. V noční době bylo měřeno v intervalu od 23.22 do 00.22 hod.

Z měření byly vyloučeny hluky nesouvisející z měřenými zdroji (automobilová doprava, štěkot psů, průlet letadla a hlasy osob, atd.).

Měření zbytkového hluku (hluku pozadí) muselo být provedeno pro nemožnost odstávky měřeného zdroje hluku v tzv. hlukovém stínu, tj. v místě kde je hluk elektrárny významně cloněn. Zbytkový hluk byl měřen vždy po ukončení vlastního měření za sledovaným objektem po dobu 3 až 4 minuty, vzhledem k noční době a místní lokalitě byl zbytkový hluk tvořen pouze šumem větru.

Sídlo: Krajská hygienická stanice Královéhradeckého kraje, Habrmanova 19, poštovní přihrádka 9, 501 01 Hradec Králové
tel.: 495 058 111, fax: 495 058 502, khshk@khshk.cz, e-podatelna: e-podatelna@khshk.cz, IDDS: dm5ai4r, www.khshk.cz
územní pracoviště Trutnov, Úpická 117, 541 17 Trutnov, telefon [redacted] fax 499 829510

Poř. č.	Připomínkové místo	Číslo jednací	Článek	AO	Připomínka	Vyhodnocení
					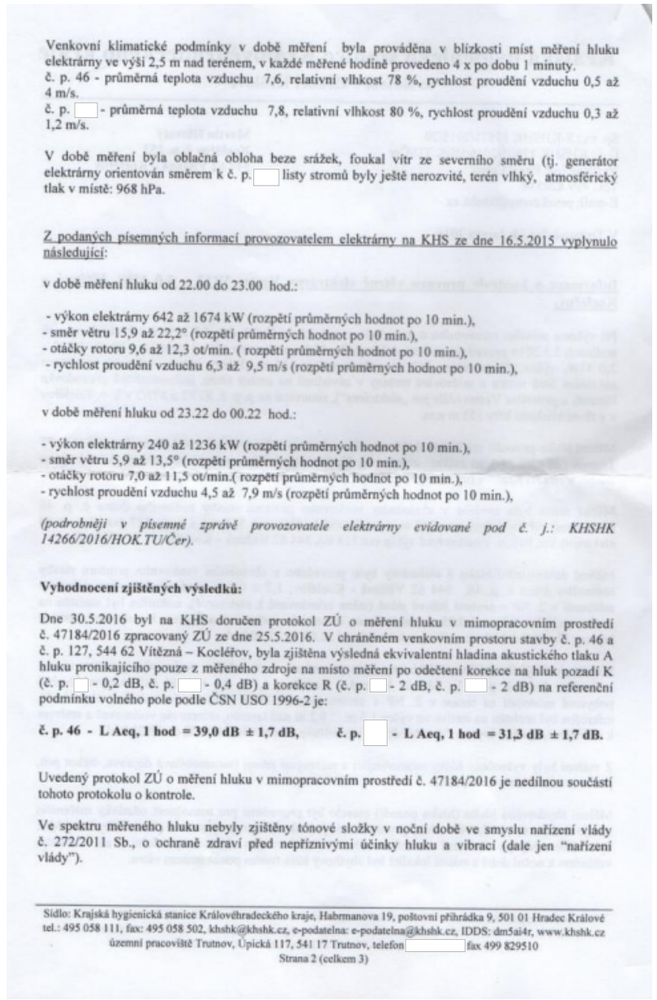	

Venkovní klimatické podmínky v době měření byla prováděna v blízkosti míst měření hluku elektrárny ve výši 2,5 m nad terénem, v každé měřené hodině provedeno 4 x po dobu 1 minuty.
č. p. 46 - průměrná teplota vzduchu 7,6, relativní vlhkost 78 %, rychlost proudění vzduchu 0,5 až 4 m/s.
č. p. [ ] - průměrná teplota vzduchu 7,8, relativní vlhkost 80 %, rychlost proudění vzduchu 0,3 až 1,2 m/s.

V době měření byla oblačná obloha beze srážek, foukal vítr ze severního směru (tj. generátor elektrárny orientován směrem k č. p. [ ] listy stromů byly ještě nerozvité, terén vlhký, atmosférický tlak v místě: 968 hPa.

Z podaných písemných informací provozovatelem elektrárny na KHS ze dne 16.5.2015 vyplynulo následující:

v době měření hluku od 22.00 do 23.00 hod.:

- výkon elektrárny 642 až 1674 kW (rozpětí průměrných hodnot po 10 min.),
- směr větru 15,9 až 22,2° (rozpětí průměrných hodnot po 10 min.),
- otáčky rotoru 9,6 až 12,3 ot/min. (rozpětí průměrných hodnot po 10 min.),
- rychlost proudění vzduchu 6,3 až 9,5 m/s (rozpětí průměrných hodnot po 10 min.),

v době měření hluku od 23.22 do 00.22 hod.:

- výkon elektrárny 240 až 1236 kW (rozpětí průměrných hodnot po 10 min.),
- směr větru 5,9 až 13,5° (rozpětí průměrných hodnot po 10 min.),
- otáčky rotoru 7,0 až 11,5 ot/min.(rozpětí průměrných hodnot po 10 min.),
- rychlost proudění vzduchu 4,5 až 7,9 m/s (rozpětí průměrných hodnot po 10 min.),

(podrobněji v písemné zprávě provozovatele elektrárny evidované pod č. j.: KHSHK 14266/2016/HOK.TU/Čer).

Vyhodnocení zjištěných výsledků:

Dne 30.5.2016 byl na KHS doručen protokol ZÚ o měření hluku v mimopracovním prostředí č. 47184/2016 zpracovaný ZÚ ze dne 25.5.2016. V chráněném venkovním prostoru stavby č. p. 46 a č. p. 127, 544 62 Vítězná – Kocléřov, byla zjištěna výsledná ekvivalentní hladina akustického tlaku A hluku pronikajícího pouze z měřeného zdroje na místo měření po odečtení korekce na hluk pozadí K (č. p. [ ] - 0,2 dB, č. p. [ ] - 0,4 dB) a korekce R (č. p. [ ] - 2 dB, č. p. [ ] - 2 dB) na referenční podmínku volného pole podle ČSN USO 1996-2 je:

č. p. 46 - L Aeq, 1 hod = 39,0 dB ± 1,7 dB, č. p. [ ] - L Aeq, 1 hod = 31,3 dB ± 1,7 dB.

Uvedený protokol ZÚ o měření hluku v mimopracovním prostředí č. 47184/2016 je nedílnou součástí tohoto protokolu o kontrole.

Ve spektru měřeného hluku nebyly zjištěny tónové složky v noční době ve smyslu nařízení vlády č. 272/2011 Sb., o ochraně zdraví před nepříznivými účinky hluku a vibrací (dale jen "nařízení vlády").

Sídlo: Krajská hygienická stanice Královéhradeckého kraje, Habrmanova 19, poštovní přihrádka 9, 501 01 Hradec Králové
tel.: 495 058 111, fax: 495 058 502, khshk@khshk.cz, e-podatelna: e-podatelna@khshk.cz, IDDS: dm5ai4r, www.khshk.cz
územní pracoviště Trutnov, Úpická 117, 541 17 Trutnov, telefon [ ] fax 499 829510

Poř. č.	Připomínkové místo	Číslo jednací	Článek	AO	Připomínka	Vyhodnocení
					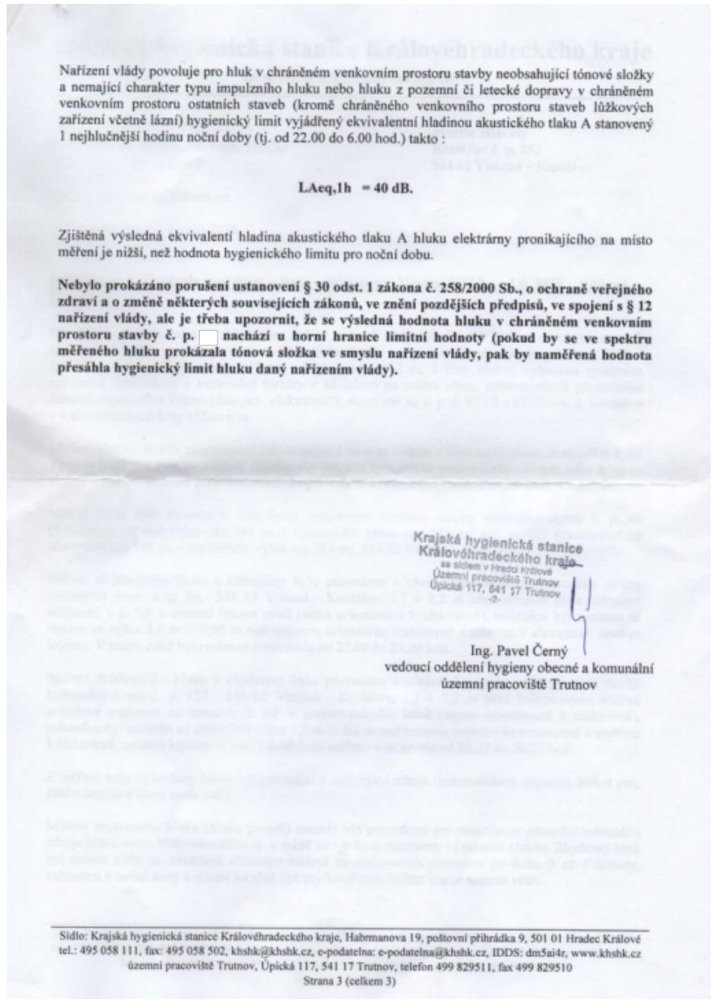 Nařízení vlády povoluje pro hluk v chráněném venkovním prostoru stavby neobsahující tónové složky a nemající charakter typu impulzního hluku nebo hluku z pozemní či letecké dopravy v chráněném venkovním prostoru ostatních staveb (kromě chráněného venkovního prostoru staveb lůžkových zařízení včetně lázní) hygienický limit vyjádřený ekvivalentní hladinou akustického tlaku A stanovený 1 nejhlučnější hodinu noční doby (tj. od 22.00 do 6.00 hod.) takto : **LAeq,1h = 40 dB.** Zjištěná výsledná ekvivalentní hladina akustického tlaku A hluku elektrárny pronikajícího na místo měření je nižší, než hodnota hygienického limitu pro noční dobu. **Nebylo prokázáno porušení ustanovení § 30 odst. 1 zákona č. 258/2000 Sb., o ochraně veřejného zdraví a o změně některých souvisejících zákonů, ve znění pozdějších předpisů, ve spojení s § 12 nařízení vlády, ale je třeba upozornit, že se výsledná hodnota hluku v chráněném venkovním prostoru stavby č. p. [ ] nachází u horní hranice limitní hodnoty (pokud by se ve spektru měřeného hluku prokázala tónová složka ve smyslu nařízení vlády, pak by naměřená hodnota přesáhla hygienický limit hluku daný nařízením vlády).** Krajská hygienická stanice Královéhradeckého kraje se sídlem v Hradci Králové Územní pracoviště Trutnov Úpická 117, 541 17 Trutnov -2- Ing. Pavel Černý vedoucí oddělení hygieny obecné a komunální územní pracoviště Trutnov Sídlo: Krajská hygienická stanice Královéhradeckého kraje, Habrmanova 19, poštovní přihrádka 9, 501 01 Hradec Králové tel.: 495 058 111, fax: 495 058 502, khshk@khshk.cz, e-podatelna: e-podatelna@khshk.cz, IDDS: dm5ai4r, www.khshk.cz územní pracoviště Trutnov, Úpická 117, 541 17 Trutnov, telefon 499 829511, fax 499 829510 Strana 3 (celkem 3)	
3255.	Pospíšil Květoslav	MMR-39202-2026-81	I.1.b.2.	VTE	Jako občan České republiky rezolutně odmítám akcelerační oblasti a větrné elektrárny v naší zemi. Požaduji a přeji si rozumný a láskyplný přístup k naší nádherné krajině, zachování přírody co nejčistější a neporušené, bez škodlivých podprahových vibrací, záření a dalších s životem se neslučujících vlivů, které VTE generují. Což prokazují mnohé studie, zveřejněné u nás i v zahraničí.	**Neakceptováno.** Připomínka nespecifikuje konkrétní akcelerační oblast ani neobsahuje konkrétní věcné odůvodnění, které by bylo možné přezkoumat. Vymezení akceleračních oblastí proběhlo na základě biologického posouzení konkrétních navrhovaných území podle § 11 odst. 3 resp. 4 zákona č. 249/2025 Sb. (ZOZE), jehož výsledky spolu s výsledky vyhodnocení vlivů na životní prostředí (SEA/VVURÚ, Příloha 5 k Změně č. 2 ÚRP) byly zapracovány do návrhu; oblasti, u nichž autorizované osoby identifikovaly významné negativní nebo kumulativní vlivy, byly ze Změny č. 2 ÚRP vyloučeny (odůvodnění Změny č. 2 ÚRP, odst. 32).

Poř. č.	Připomínkové místo	Číslo jednací	Článek	AO	Připomínka	Vyhodnocení
						Obavy z vibrací, hluku a dalších imisí jsou řešeny povinností zpracovat ke každému záměru VTE hlukovou studii; zákonné hygienické limity musí záměry splnit v navazujícím stavebním řízení. K plošnému odmítání akceleračních oblastí a větrné energetiky se uvádí, že Změna č. 2 ÚRP implementuje strategické závazky České republiky v oblasti přechodu na obnovitelné zdroje energie, které vyplývají z unijního práva (směrnice RED III) a Národního klimatického a energetického plánu. Obecný nesouhlas s touto koncepcí bez vazby na konkrétní území proto nelze v rámci územního plánování akceptovat. K požadavku na zachování čisté a neporušené krajiny se doplňuje, že ochrana přírodních a estetických hodnot území byla jedním z primárních kritérií při výběru lokalit. Jako klíčový podklad byla využita specializovaná studie *Screening území ČR z hlediska ochrany krajinného rázu* (2025). Území, u nichž hrozil nepřípustný zásah do krajinných dominant či chráněných přírodních struktur, byla z návrhu Změny č. 2 ÚRP zcela eliminována. K namítanému generování „podprahových vibrací“ (infrazvuku) a „záření“ se konstatuje, že provoz moderních certifikovaných větrných elektráren nepředstavuje zdroj zdraví ohrožujícího záření ani nebezpečných nízkofrekvenčních vibrací. Zařízení podléhají přísné technické certifikaci a musí bezpečně vyhovovat všem platným vnitrostátním i mezinárodním hygienickým limitům pro ochranu veřejného zdraví. Stanovená minimální odstupová vzdálenost akceleračních oblastí pro VTE ve výši 500 m od obytné zástavby prokazatelně zajišťuje, že jakékoliv fyzikální imise jsou v místech lidských sídel pod prahem měřitelnosti a nemají negativní vliv na lidský organismus. Tvrzení o vlivech „neslučujících se s životem“ nejsou podložena reálnými daty z dlouhodobého provozu desítek tisíc VTE v evropském prostoru.
3256.	Černovská Vendula	MMR-39203-2026-81	99cj	AOV26	**Věc: Připomínka k návrhu Změny č. 2 Územního rozvojového plánu a k Vyhodnocení vlivů na udržitelný rozvoj území v části vymezení akceleračních oblasti pro větrné elektrárny (AOV26)** Požaduji **vyřazení akcelerační oblasti AOV26** z návrhu Změny č. 2 ÚRP uplatněním připomínek k návrhu Změny č. 2 ÚRP. Jsem vlastníkem pozemku, blízce sousedícího tímto návrhem Změny č.2 URP ČR. Koupila mi ho moje matka, zcela nedávno, abych mohla s jejími vnoučaty žít v klidné, čisté a technikou nedotčené krajině, která prospívá vývoji dětí. Rozhodli jsme se zde naplánovat stavbu domu, protože nám záleží na klidu a přírodě. A větrné elektrárny tuto skutečnost zcela mění! Požadavek na úplné vyřazení akcelerační oblasti č. AOV26 z návrhu Změny č. 2 URP ČR odůvodňuji důvodnou obavou z negativního vlivu na složky životního prostředí, ekologickou stabilitu a krajinný ráz a kvalitu života. Dále shledávám rozpor s právními předpisy ČR a EU, návrh akcelerační oblasti je v území CHOPAV Česká křída. Rozpor se směrnicí RED III – tato určuje umístění akceleračních oblastí prioritně na uměle zastavěné plochy, dopravní infrastrukturu a její okolí, parkoviště, zemědělské podniky, skládky, průmyslové areály, doly, umělé vnitrozemské útvary, městské čistírny odpadních	**Akceptováno.** **Akcelerační oblast AOV26 – Ralsko byla vypuštěna.**

Poř. č.	Připomínkové místo	Číslo jednací	Článek	AO	Připomínka	Vyhodnocení
					vod anebo znehodnocenou půdu, nevyužitelnou pro zemědělství. Nedostatečné posouzení vlivu na životní prostředí (SEA/EIA). Nedostatečné vyhodnocení vlivu na vodní režim, zásoby pitné vody a nedostatečné posouzení vlivu na krajinný ráz. Na základě dostupné dokumentace a dostupných podkladů nelze vyloučit: - Nepřiměřený zásah do krajinného rázu / vyhledáváme přírodu, ne techniku - Že akcelerační zóna je navrhována v rozporu se zákonem č. 249/2025 Sb. - Významně negativní vliv na kvalitu života v oblasti / obava ze zdravotních potíží - Obtěžování hlukem, vizuální stres z míhání vrtulí / obava pro lidi - Pokles ceny nemovitostí / parcelu zde jsme nedávno koupili - Negativní vliv na živočichy v okolí / žijí zde chráněné druhy netopýrů a jiných živočichů / hrozí střety s rotory, zničení jejich migračních tras a úhyn z barotraumat a akustické změny v jejich teritoriích - Negativní vliv na spodní vodstvo / vysychái vodních zdrojů - Zvýšení provozu v obci / technika, která zajišťuje stavbu a chod elektráren - Absence možné recyklace odpadů po konci životnosti komponent větrné elektrárny - Velké množství betonu, který musí zakotvit tak velkou stavbu v zemi, a tím zničení, narušení podzemní hydrogeologiské struktury v naší krajině - Odlet námrazy z lopatek v zimě a riziko úrazu - Hrozící požár techniky z přehřívání v létě - Negativní vliv na lidské zdraví, stroboskopický efekt, syndrom větrných turbín, hluk a vibrace Nerozumím tomu proč stavět větrné elektrárny v těsné blízkosti lidských obydlí když nedaleko máme vojenský prostor, kde turbíny nikoho rušit nebudou a také proč je chcete stavět zrovna v naší oblasti, kde nejsou větrné podmínky úplně optimální, dojde k zhyzdění krajiny a ovlivnění života a přírody v okolí. S ohledem na shora uvedené požaduji úplné vyřazení akcelerační oblasti č. AOV26 z návrhu Změny č. 2 URP ČR.	
3257.	Malá Radmila, Jakubec Luboš	MMR-39204-2026-81	99cz	AOV46	**Připomínky k návrhu Změny č. 2 územního rozvojového plánu** **Připomínky k Vyhodnocení vlivů návrhu Změny č. 2 územního rozvojového plánu na udržitelný rozvoj území** **Připomínky k návrhu územního opatření k akcelerační oblasti AOV46 Hřišice vymezené v návrhu Změny č. 2 územního rozvojového plánu** **Tímto podáváme připomínku k vymezení akcelerační oblasti AOV46 Hřišice pro obnovitelné zdroje energie na území obce Hřišice (k. ú. Hřišice a k ú. Malý Pěčín) a požadujeme její zrušení z následujících důvodů:** Vláda České republiky vydala formou opatření obecné povahy (OOP) návrh Změny č. 2 Územního rozvojového plánu, k vyhodnocení vlivů této zrněny na udržitelný rozvoj území a návrh územního opatření pro akcelerační oblast **AOV46 Hřišice**, zasahující do katastrálních území Hřišice, Jersice, Malý Pěčín a Bílkov, z čehož jsou **Malý Pěčín a Bílkov místní části města Dačice**. Dne 14. 4. 2026 bylo OOP zveřejněno na webu ministerstva pro místní rozvoj (MMR). Součástí návrhu je i akcelerační oblast **AOV46 Hřišice** (dále jen AO) o rozloze 2,6 km^2. Popis AO a její mapa jsou dostupné na webu MMR. **S vymezením akcelerační oblasti AOV46 v navržené podobě nesouhlasíme a požadujeme její úplné vypuštění z návrhu Změny č. 2 Územního rozvojového plánu. Tímto podáváme připomínky k vymezení akcelerační oblasti AOV46 Hřišice pro obnovitelné zdroje na území obce Hřišice (k.ú. Hřišice a k.ú. Malý Pěčín).**	**Akceptováno.** **Akcelerační oblast AOV46 – Hřišice byla vypuštěna.**

Poř. č.	Připomínkové místo	Číslo jednací	Článek	AO	Připomínka	Vyhodnocení
					Jsem rodák obce Hříšice a s životní partnerkou Radmilou žiji v Dačicích. **Předmět připomínek:** **1) Zásadní nedostatek – absence skutečného posouzení synergických a kumulativních vlivů** Za nejzávažnější vadu návrhu považujemi skutečnost, že SEA ani odůvodnění zrněny č. 2 ÚRP neobsahují reálné a materiálně použitelné posouzení synergických a kumulativních vlivů jednotlivých akceleračních oblastí. Jednotlivé AOV jsou přitom od sebe vzdáleny pouze jednotky kilometrů: **· AOV 46 HříŠice a AOV 73 Jemnice cca 6 km,** **· AOV 74 Lomy a AOV 46 Hříšice cca 7 km,** **· AOV 74 Lomy a AOV 73 Jemnice cca 7 km.** **Nejde tedy o oddělené izolované lokality, ale o prostorově propojený celek jehož účinky se budou v území překrývat a násobit. Obec Hříšice se nachází mezi těmito třemi zónami.** Dokumentace však neposuzuje souběžnou viditelnost více větrných parků současně, souběžné působení světelných efektů, souběžné působení hluku a nízkofrekvenčních složek, zrnění charakteru krajiny jako celku, psychologický a urbanistický efekt “obklíčení” sídel, kumulativní dopady na obytnou pohodu, změnu horizontů a dálkových pohledů při současné realizaci více AOV. **SEA tak fakticky hodnotí jednotlivé zóny odděleně, přestože jejich vlivy budou obyvatelé vnímat současně.** Takový postup je metodicky i právně vadný. Posouzení kumulativních vlivů nemůže spočívat pouze v obecných deklaracích, ale musí materiálně vyhodnotit skutečný souběh vlivů v konkrétním území. To se v projednávaném případě nestalo. Namítáme tedy, že návrh změny č. 2 ÚRP vytváří situaci faktického obklíčení obce soustavou rozsáhlých větrných parků. Při výšce moderních VTE dosahující přibližně 200 m budou tyto – stavby představovat zcela dominantní technické objekty viditelné na velké vzdálenosti. Výškově budou výrazně převyšovat všechny přirozené krajinné dominanty v území, včetně vrchu Bába. V důsledku kombinace AOV 46, 73 a74 vzniká riziko, že obec Hříšice bude vystavena souběžnému vizuálnímu působení větrných elektráren z více směrů současně. Nejde tedy o posouzení jedné lokality nebo jednoho větrného parku, ale o zásadní proměnu charakteru celého prostoru Dačicka a Jemnicka. Dokumentace přitom vůbec nehodnotí kolik VTE může být současně viditelných z obce, jak budou působit v horizontálních panoramatech, jaký bude efekt nočního leteckého značení, jak bude změněna identita krajiny a jaký bude dopad dlouhodobé vizuální dominance na obytné prostředí. Chybí jakékoli seriózní hodnocení tzv. “surrounding effect”, tedy efektu obklopení sídla technickými dominantami. Přitom právě tento efekt představuje jeden z nejvýznamnějších zásahů do kvality života obyvatel. Tímto požadujeme přepracování SEA dokumentace tak, aby obsahovala skutečné vyhodnocení synergických a kumulativních vlivů AOV 46, AOV 73, AOV 74 a AOV 76 jako jednoho funkčního celku, doplnění komplexních vizualizací souběžného působeni více větrných parků současně z pohledu obce Budíškovice a okolních sídel, doplnění hodnocení efektu obklíčení sídel soustavou VTE, doplnění	

Poř. č.	Připomínkové místo	Číslo jednací	Článek	AO	Připomínka	Vyhodnocení
					hodnocení změny krajinného rázu při současné realizaci více AOV, doplnění variantního řešení a řádného zdůvodnění, proč nebyly preferovány brownfieldy a jiná antropogenně narušená území a zejména přehodnocení vhodnosti vymezení AOV 46 Hříšice a dalších navazujících AOV v dané koncentraci. **2) Malý územní rozsah této AO – účelové vymezení** **Současně upozorňujeme, že navržená akcelerační oblast již nyní dosahuje pouze minimální rozlohy přibližně 2,6 km^2.** V případě, že by na základě uplatněných připomínek a požadavků dotčených orgánů došlo k jejímu dalšímu prostorovému omezení za účelem zohlednění ochrany krajinného rázu, veřejného zdraví, leteckého provozu, obytné zástavby či dalších veřejných zájmů, **reálně hrozí pokles výměry pod hranici 2,5 km^2** (Na veřejném projednání návrhu Změny č. 2 ÚRP bylo ze strany zpracovatelů a pořizovatele uvedeno, že minimální účelná rozloha akcelerační oblasti pro větrné elektrárny činí přibližně 2,5 km^2). Za takové situace by vznikla otázka faktické smysluplnosti a proporcionality dalšího vymezování akcelerační zóny v daném území, nebot' takto omezený prostor může postrádat dostatečné územní, technické i provozní parametry pro efektivní a koncepční umístění větrných elektráren. **Pořizovatel by proto měl posoudit, zda při případném dalším zmenšení území nedochází ke ztrátě účelu a racionality samotného vymezení akcelerační zóny.** Současně namítáme, že **vymezení akcelerační oblasti AOV 46 Hříšice v její navržené podobě vykazuje znaky účelového a excesivního vymezování území** bez dostatečné vazby na racionální urbanistické, technické a krajinářské řešení. Upozorňujeme, že v případě zohlednění oprávněných připomínek obcí, vlastníků nemovitostí a dotčených orgánů – zejména požadavků na ochranu krajinného rázu, obytné zástavby, veřejného zdraví, migračních koridorů ptactva, leteckých limitů či dalších veřejných zájmů – může dojít k dalšímu zmenšení vymezené plochy pod deklarovanou minimální hranicí účelnosti. V takovém případě by vznikla zcela legitimní otázka, zda další existence akcelerační oblasti v daném území vůbec sleduje racionální a zákonný účel, nebo zda jde již pouze o formální udržení zóny za každou cenu. Tomu nasvědčuje i samotný způsob vymezení hranic akcelerační oblasti, která v některých částech evidentně zasahuje do území bez logické urbanistické nebo krajinné návaznosti. Typickým příkladem je právě prostor **v okolí rybníka Kmotr na pozemku p. č. 365/10 a navazujících nemovitostí, kde akcelerační oblast zasahuje do bezprostřední blízkosti vodní plochy a rekreačně využívaného území, přestože se jedná o lokalitu s významnými krajinářskými a ekologickými hodnotami a bez zjevné technické vhodnosti pro umístění větrných elektráren.** Je zřejmé, že takto vedená hranice akcelerační oblasti nesleduje ochranu veřejného zájmu ani koncepční rozvoj území, ale spíše snahu uměle dosáhnout minimální požadované rozlohy akcelerační oblasti. Takový postup by však byl v rozporu se základními principy územního plánování podle stavebního zákona, zejména s požadavkem proporcionality, přiměřenosti zásahů do práv vlastníků a požadavkem na racionální a odůvodněné vymezování ploch. Územní plánování nemůže být založeno na mechanickém “doplňování metrů čtverečních” bez ohledu na skutečné charakteristiky území, jeho hodnoty a dopady na dotčené vlastníky. Vymezení akcelerační oblasti musí být přesvědčivě odůvodněno ve vztahu ke konkrétním podmínkám území, nikoli pouze potřebou splnit předem stanovený plošný parametr. Dále upozorňujeme, že obec Hříšice a její okolí jsou již nyní zatíženy mimořádnou koncentrací několika akceleračních oblastí v relativně malém prostoru. Dochází tak ke kumulaci a synergii	

Poř. č.	Připomínkové místo	Číslo jednací	Článek	AO	Připomínka	Vyhodnocení
					negativních vlivů na krajinný ráz, obytné prostředí, rekreační využití krajiny i ekologickou stabilitu území. Návrh Změny č. 2 ÚRP však podle názoru podatele nedostatečně hodnotí skutečný souhrnný dopad těchto záměrů jako celku. Akcelerační oblast AOV 46 Hříšice navíc v některých částech obkličuje obec ve vzdálenosti přibližně 500 metrů od obytné zástavby, Takto intenzivní prostorová koncentrace záměrů představuje významný zásah do charakteru venkovského prostředí a legitimních očekávání obyvatel i vlastníků nemovitostí, kteří své investice a způsob využití území dlouhodobě přizpůsobovali dosavadnímu charakteru krajiny. Požadujeme proto, aby pořizovatel návrhu Změny č. 2 ÚRP důsledně přezkoumal, **zda akcelerační oblast AOV 46 Hříšice po zohlednění všech limitů a připomínek vůbec splňuje deklarované minimální parametry účelnosti,** zda její současné vymezení není nepřípustně účelové, zda nedochází k nepřiměřenému zásahu do vlastnických práv a krajinného rázu. **3) Vliv na spánek – nutnost případného omezení nočního provozu** Navrhovaná výstavba větrných elektráren musí být rovněž posouzena z hlediska možných vlivů na veřejné zdraví, zejména na kvalitu spánku obyvatel dotčeného území. Odborné studie i závěry veřejných zdravotnických institucí dlouhodobě poukazují na skutečnost, že provoz větrných elektráren **může u části exponované populace vyvolávat rušení spánku, a to zejména v důsledku dlouhodobé hlukové zátěže, nízkofrekvenčního hluku, amplitudové modulace zvuku a opakovaných světelných** či stroboskopických efektů. Vliv na spánek přitom představuje významný faktor kvality života i ochrany veřejného zdraví, **neboť dlouhodobě narušený spánek může sekundárně negativně ovlivňovat psychický stav, soustředění, výkonnost a celkovou zdravotní pohodu obyvatel.** V rámci pořizováni zrněny územního rozvojového plánu je proto nezbytné provést řádné a objektivní vyhodnocení těchto vlivů, a to nejen ve vztahu k hygienickým limitům hluku, ale i s ohledem na reálné podmínky nočního provozu, charakter krajiny, vzdálenost obytné zástavby a kumulativní působení jednotlivých zařízení. Bez dostatečného odborného vyhodnocení nelze vyloučit nepřiměřený zásah do pohody bydlení a ochrany zdraví obyvatel dotčeného území. Vliv na spánek byl potvrzen i v odborné diskuzi na **veřejném projednání změny Č. 2 dne 15. 5. 2026.** **Současně požadujeme**, aby v případě ponechání plochy či koridoru pro umístění větrných elektráren byly v rámci podmínek využití území nebo navazujících povolovacích procesů **stanoveny podmínky pro povinné noční omezování či zastavení provozu větrných elektráren v době nočního klidu**, a to za účelem ochrany obyvatel místní části Dačic – Malého Pěčína před negativními vlivy provozu na kvalitu spánku a pohodu bydlení, neboť tato lokalita se s dalším okolím této konkrétní AO nachází pouhých 500 m od obydleného území. **4) Vědomé ignorování odborných podkladů a existence alternativ** Vláda ČR i Ministerstvo pro místní rozvoj prokazatelně disponovaly informacemi o existenci dostatečného množství vhodnějších lokalit ještě před oficiálním představením návrhu. Dokazuje to dokument “Stanovisko České společnosti pro energetiku k akceleračním zónám v České republice” ze dne 25. 3. 2026, který byl adresován vládě ČR, Senátu a Poslanecké sněmovně. Tento odborný podklad potvrzuje, že **Česká republika má dostatek ekologicky znehodnocených ploch pro splnění energetických závazků bez nutnosti zabírat kvalitní zemědělskou půdu.** Postup předkladatele, který tyto priority ignoroval a navrhl zóny v našem katastru, je protizákonný. **Při vymezování akcelerační zóny pro větrné elektrárny nelze vycházet z předpokladu automatické převahy energetického záměru nad všemi ostatními hodnotami v území, že je nutné respektovat právo obce na samosprávu, její zákonnou odpovědnost za rozvoj území a**	

Poř. č.	Připomínkové místo	Číslo jednací	Článek	AO	Připomínka	Vyhodnocení
					potřeby občanů, a že procesní postavení obce nesmí být redukováno způsobem, který by jí znemožnil účinně hájit krajinu, kvalitu života, rekreační funkci území a další legitimní místní zájmy. **5) Letecké koridory** V okolí lokality Bába se rovněž nachází vzdušný prostor využívaný p'o potřeby výcviku a provozu 22. základny vrtulníkového letectva Armády České republiky v Náměšti nad Oslavou. Jedná se zejména o prostory **LK TSA 22 Opatov a LK TRA 14 Čáslavice, v**ymezené Ministerstvem obrany ČR pro létání v malých a přízemních výškách, přičemž jejich hranice se nachází přibližně ve vzdálenosti 2 km od vrcholu Báby. S ohledem na současné bezpečnostní priority České republiky a její alianční závazky v rámci NATO je nezbytné posoudit, **zda navrhovaná výstavba větrných elektráren nemůže představovat omezení či negativní zásah do podmínek leteckého výcviku, operační připravenosti a bezpečnosti letového provozu Armády České republiky**. Posouzení musí zahrnovat nejen samotnou výšku a prostorové umístění navrhovaných staveb, ale rovněž jejich možné rušivé optické účinky, zejména odlesky, světelné emise a další faktory způsobilé ovlivnit bezpečnost a plynulost leteckého provozu. Změna územního rozvojového plánu proto nemůže být pořizována bez řádného vyhodnocení těchto aspektů a bez jednoznačného stanoviska Ministerstva obrany ČR jako dotčeného orgánu. **6) Ohrožení zdraví škodlivými částicemi a chemickými látkami** Podle dostupných studií dochází z lopatek větrných elektráren k postupnému uvolňování materiálů, jako jsou skelná a uhlíková vlákna, epoxidové pryskyřice a chemické látky (např. BPA a PFAS). Některé z těchto látek jsou toxické či potenciálně karcinogenní, další mohou negativně ovlivňovat imunitní a hormonální systém a u mužů i reprodukční funkce. Tyto látky se nehromadí pouze v bezprostředním okolí zařízení, ale šíří se prostřednictvím větru, vody a potravního řetězce. Jako tzv. “perzistentní” (obtížně rozložitelné) látky se kumulují v půdě i v živých organismech, čímž mohou dlouhodobě zatěžovat životní prostředí i lidské zdraví. V navrhované akcelerační oblasti se nachází zemědělsky využívané pozemky, které by mohly být těmito látkami kontaminovány. Návrh akcelerační oblasti tuto problematiku nijak neřeší a dopady chemických látek uvolňovaných z větrných elektráren na životní prostředí ani zdraví obyvatel nebyly v rámci posouzení vůbec zohledněny. Návrh akcelerační oblasti je v této části nedostatečně odůvodněný a nepřezkoumatelný, nebot' nehodnotí reálné provozní stavy větrných elektráren po jejich postupném opotřebení a poškození vlivem bleskové aktivity. **Není prokázáno, že i při těchto stavech bude dlouhodobě zajištěna ochrana zdraví obyvatel před nadlimitní hlukovou zátěží.** **7) Shadow flicker efekt** Návrh Změny č. 2 Územního rozvojového plánu nedostatečně vyhodnocuje vlivy tzv. Shadow flicker efektu (stroboskopického efektu vrženého stínu rotujících listů větrných elektráren) na okolní krajinu, zvěř i uživatele území. Rotující listy větrných elektráren vytvářejí za určitých světelných podmínek pravidelně se opakující pohybující se stínové záblesky, které mohou působit rušivě na člověka i volně žijící živočichy. Tento efekt vzniká zejména při nízkém postavení slunce a může zasahovat značné vzdálenosti od samotné stavby. Žádám proto doplnění odborného vyhodnocení shadow flicker efektu pro celé dotčené území, posouzení vlivu na zvěř, ptactvo a klidové části honitby, vyhodnocení kumulativních dopadů více VTE, a hlavně stanoveni konkrétních limitů a ochranných opatření pro	

Poř. č.	Připomínkové místo	Číslo jednací	Článek	AO	Připomínka	Vyhodnocení
					omezení tohoto jevu zejména na člověka – tj. vypínáni VTE pokud jsou jeho rotující listy v postavení, kdy zakrývají sluneční kotouč a způsobují tím “blikání” v obydleném území trvající desítky minut. **8) Vliv na spánek – nutnost omezení nočního provozu** **WHO Environmental Noise Guidelines for thé European Region (2018)** Světová zdravotnická organizace ve svých Směrnicích pro hluk v životním prostředí pro evropský region (WHO, 2018, ISBN 978-92-890-5356-3) doporučuje: Celkovou hladinu hluku z větrných elektráren pod 45 dB L_{ee}n (průměrná expozice, denní + noční, vážená) – hluk nad touto úrovní je spojen s nepříznivými zdravotními dopady. Přijetí vhodných ochranných opatření pro populaci exponovanou nad doporučenými hodnotami. WHO klasifikuje větrný hluk v kategorii “nízkokvalitní důkazy”, ale vydává “podmíněné doporučení” – v souladu s principem předběžné opatrnosti. Studie Evropské komise Joint Research Centre (JRC, Publikace JRCl09698, 2017) uvádí, že pro splnění limitu 40 dB je u velkých VTE nutná vzdálenost **přes 700 m od zdroje za standardních terénních podmínek.** V terénní depresi (kotlina, údolí) se tato vzdálenost prokazatelně zvyšuje v důsledku snížené difrakce a zvýšeného odrazu zvuku. JRC přitom výslovně upozorňuje, že standardní výpočtové modely **nezohledňují specifický vliv terénní konfigurace**, a doporučuje provést lokálně specifická měření a modelováni. Proto navrhovaná výstavba větrných elektráren musí být rovněž posouzena z hlediska možných vlivů na veřejné zdraví, zejména na kvalitu spánku obyvatel dotčeného území. Nejenom WHO ale i další odborné studie i závěry veřejných zdravotnických institucí dlouhodobě poukazuji na skutečnost, že provoz větrných elektráren **může u části exponované populace vyvolávat rušení spánku, a to zejména v důsledku dlouhodobé hlukové zátěže, nízkofrekvenčního hluku, amplitudové modulace zvuku a opakovaných světelných** či stroboskopických efektů. Vliv na spánek přitom představuje významný faktor kvality života i ochrany veřejného zdraví, **neboť dlouhodobě narušený spánek může sekundárně negativně ovlivňovat psychický stav, soustředění, výkonnost a celkovou zdravotní pohodu obyvatel.** V rámci pořizování zrněny územního rozvojového plánu je proto nezbytné provést řádné a objektivní vyhodnocení těchto vlivů, a to nejen ve vztahu k hygienickým limitům hluku. ale i s ohledem na reálné podmínky nočního provozu, charakter krajiny, vzdálenost obytné zástavby a kumulativní působení jednotlivých zařízení. Bez dostatečného odborného vyhodnocení nelze vyloučit nepřiměřený zásah do pohody bydlení a ochrany zdraví obyvatel dotčeného území. Vliv na spánek byl potvrzen i v odborné diskuzi na veřejném projednání změny č. 2 dne 15. 5. 2026. **Současně požadujeme, aby v případě ponechání plochy či koridoru pro umístění větrných elektráren byly v rámci podmínek využití území nebo navazujících povolovacích procesů stanoveny podmínky pro povinné noční omezování či zastavení provozu větrných elektráren v době nočního klidu, a to za účelem ochrany obyvatel místní části Dačic – Malého Pěčína před negativními vlivy provozu na kvalitu spánku a pohodu bydlení, neboť tato lokalita se s dalším okolím této konkrétní AO nachází pouhých 500 m od obydleného území.** **Závěr a návrh** Vzhledem k výše uvedeným faktům podatel navrhuje: **Zrušení akcelerační oblasti AOV46 Hříšice v celém rozsahu pro nevhodnost z hlediska ochrany majetku a zdraví lidí.**	

Poř. č.	Připomínkové místo	Číslo jednací	Článek	AO	Připomínka	Vyhodnocení
					Jako náhradu navrhuji zrnčnu určení zóny AOV46 výhradně pro využití fotovoltaickými elektrárnami (FVE) prvořadě na brownfieldech (areály ZD), které nevykazují tak drastické vertikální vlivy na krajinu, anebo na půdě horši bonity. Vymezení akceleračních zón v naší lokalitě je v rozporu se Směrnicí RED III a českým zákonem č. 249/2025 Sb. Tato pravidla jasně stanovují, že akcelerační zóny mají být prioritně umisťovány na ekologicky znehodnocená území (tzv. brownfieldy. průmyslové areály, vytěžené lokality). Zákon téměř vylučuje, aby tyto zóny vznikaly na kvalitní zemědělské půdě (I. a II. třídy ochrany) a v cenných přírodních oblastech. Vyhlášení zóny v katastru naší obce, je tedy protiprávní. Stát při připravě návrhu ignoroval povinnost hledat nejdříve plochy znehodnocené a zasáhl do území, které má být dle zákona chráněno.	
3258.	Maděričová Eliška	MMR-39206-2026-81	99cj	AOV26	název katastrálního území: 661295 Kozmice u Jiviny vymezení území dotčeného námitkou: Akcelerační oblast č. AOV 26 Požaduji **vyřazení akcelerační oblasti č. AOV 26 z návrhu Změny č.2 Územního rozvojového plánu** uplatněním připomínek k návrhu Změny č.2 Územního rozvojového plánu České republiky (dále jen URP ČR). Jsem vlastníkem pozemků, dotčených tímto návrhem Změny č.2 URP ČR. Požadavek na **úplné vyřazení akcelerační oblasti č. A0V 26** z návrhu Změny Č.2 URP ČR odůvodňuji důvodnou obavou z negativního vlivu na složky životního prostředí, ekologickou stabilitu a krajinný ráz a kvalitu života. Dále shledávám rozpor s právními předpisy ČR a EU, návrh akcelerační oblasti je v území CHOPAV Česká křída. Rozpor se směrnicí RED III – **tato určuje umístění akceleračních oblastí prioritně na uměle zastavěné plochy, dopravní infrastrukturu a její okolí, parkoviště, zemědělské podniky, skládky, průmyslové areály, doly, umělé vnitrozemské útvary, městské čistírny odpadních vod anebo znehodnocenou půdu, nevyužitelnou pro zemědělství.** Nedostatečné posouzení vlivu na životní prostředí (SEA/EIA). Nedostatečné vyhodnocení vlivu na vodní režim, zásoby pitné vody a nedostatečné posouzení vlivu na krajinný ráz. Na základě dostupné dokumentace a dostupných podkladů nelze vyloučit: • Nepřiměřený zásah do krajinného rázu • Že akcelerační zóna je navrhována v rozporu se zákonem č. 249/2025 Sb. • Významně negativní vliv na kvalitu života v oblasti • Obtěžování hlukem, vizuální stres z míhání vrtulí • Pokles ceny nemovitostí • Negativní vliv na živočichy v okolí S ohledem na shora uvedené požaduji **úplné vyřazení akcelerační oblasti č. A0V 26 z návrhu Změny č.2 URP ČR.**	**Akceptováno.** **Akcelerační oblast AOV26 – Ralsko byla vypuštěna.**
3259.	Jakubcová Olga, Jakubec Luboš	MMR-39207-2026-81	99cz	AOV46	**Připomínky k návrhu Změny č. 2 územního rozvojového plánu** **Připomínky k Vyhodnocení vlivů návrhu Změny č. 2 územního rozvojového plánu na udržitelný rozvoj území**	**Akceptováno.** **Akcelerační oblast AOV46 – Hříšice byla vypuštěna.**

Poř. č.	Připomínkové místo	Číslo jednací	Článek	AO	Připomínka	Vyhodnocení
					Připomínky k návrhu územního opatření k akcelerační oblasti AOV46 Hříšice vymezené v návrhu Změny č. 2 územního rozvojového plánu **Tímto podáváme připomínku k vymezení akcelerační oblasti AOV46 Hříšice pro obnovitelné zdroje energie na území obce Hříšice (k. ú. Hříšice a k ú. Malý Pěčín) a požadujeme její zrušení z následujících důvodů:** Vláda České republiky vydala formou opatření obecné povahy (OOP) návrh Změny č. 2 Územního rozvojového plánu, k vyhodnocení vlivů této zrněny na udržitelný rozvoj území a návrh územního opatření pro akcelerační oblast **AOV46 Hříšice**, zasahující do katastrálních území Hříšice, Jersice, Malý Pěčín a Bílkov, z čehož jsou **Malý Pěčín a Bílkov místní části města Dačice**. Dne 14. 4. 2026 bylo OOP zveřejněno na webu ministerstva pro místní rozvoj (MMR). Součástí návrhu je i akcelerační oblast **AOV46 Hříšice** (dále jen AO) o rozloze 2,6 km^2. Popis AO a její mapa jsou dostupné na webu MMR. Jsem vlastníkem pozemků zapsaných v Katastru nemovitostí pro Jihočeský kraj. Katastrálního pracoviště Jindřichův Hradec, . Dále můj pozemek se nachází v bezprostřední blízkosti (300 m) od navrhované lokality akcelerační zóny **AOV46**. Tento pozemek byl v budoucnu plánován jako součást rozšíření obce Hříšice, jelikož navazuje na nově vybudovanou lokalitu s parcelami určenými k prodeji a výstavbu rodinných domů.. Jsem tedy přímo dotčený daným záměrem. **S vymezením akcelerační oblasti AOV46 v navržené podobě nesouhlasíme a požadujeme její úplné vypuštění z návrhu Změny č. 2 Územního rozvojového plánu. Tímto podáváme připomínky k vymezení akcelerační oblasti AOV46 Hříšice pro obnovitelné zdroje na území obce Hříšice (k.ú. Hříšice a k.ú. Malý Pěčín).** **1) Zásadní nedostatek – absence skutečného posouzení synergických a kumulativních vlivů** Za nejzávažnější vadu návrhu považujemi skutečnost, že SEA ani odůvodnění zrněny č. 2 ÚRP neobsahují reálné a materiálně použitelné posouzení synergických a kumulativních vlivů jednotlivých akceleračních oblastí. Jednotlivé AOV jsou přitom od sebe vzdáleny pouze jednotky kilometrů: **· AOV 46 HříŠice a AOV 73 Jemnice cca 6 km,** **· AOV 74 Lomy a AOV 46 Hříšice cca 7 km,** **· AOV 74 Lomy a AOV 73 Jemnice cca 7 km.** **Nejde tedy o oddělené izolované lokality, ale o prostorově propojený celek jehož účinky se budou v území překrývat a násobit. Obec Hříšice se nachází mezi těmito třemi zónami.** Dokumentace však neposuzuje souběžnou viditelnost více větrných parků současně, souběžné působení světelných efektů, souběžné působení hluku a nízkofrekvenčních složek, zrněnu charakteru krajiny jako celku, psychologický a urbanistický efekt “obklíčení” sídel, kumulativní dopady na obytnou pohodu, změnu horizontů a dálkových pohledů při současné realizaci více AOV. **SEA tak fakticky hodnotí jednotlivé zóny odděleně, přestože jejich vlivy budou obyvatelé vnímat současně.** Takový postup je metodicky i právně vadný. Posouzení kumulativních vlivů nemůže spočívat pouze v obecných deklaracích, ale musí materiálně vyhodnotit skutečný souběh vlivů v konkrétním území. To se v projednávaném případě nestalo.	

Poř. č.	Připomínkové místo	Číslo jednací	Článek	AO	Připomínka	Vyhodnocení
					Namítáme tedy, že návrh změny č. 2 ÚRP vytváří situaci faktického obklíčení obce soustavou rozsáhlých větrných parků. Při výšce moderních VTE dosahující přibližně 200 m budou tyto – stavby představovat zcela dominantní technické objekty viditelné na velké vzdálenosti. Výškově budou výrazně převyšovat všechny přirozené krajinné dominanty v území, včetně vrchu Bába. V důsledku kombinace AOV 46, 73 a74 vzniká riziko, že obec Hříšice bude vystavena souběžnému vizuálnímu působení větrných elektráren z více směrů současně. Nejde tedy o posouzení jedné lokality nebo jednoho větrného parku, ale o zásadní proměnu charakteru celého prostoru Dačicka a Jemnicka. Dokumentace přitom vůbec nehodnotí kolik VTE může být současně viditelných z obce, jak budou působit v horizontálních panoramatech, jaký bude efekt nočního leteckého značení, jak bude změněna identita krajiny a jaký bude dopad dlouhodobé vizuální dominance na obytné prostředí. Chybí jakékoli seriózní hodnocení tzv. “surrounding effect”, tedy efektu obklopení sídla technickými dominantami. Přitom právě tento efekt představuje jeden z nejvýznamnějších zásahů do kvality života obyvatel. Tímto požadujeme přepracování SEA dokumentace tak, aby obsahovala skutečné vyhodnocení synergických a kumulativních vlivů AOV 46, AOV 73, AOV 74 a AOV 76 jako jednoho funkčního celku, doplnění komplexních vizualizací souběžného působeni více větrných parků současně z pohledu obce Budíškovice a okolních sídel, doplnění hodnocení efektu obklíčení sídel soustavou VTE, doplnění hodnocení změny krajinného rázu při současné realizaci více AOV, doplnění variantního řešení a řádného zdůvodnění, proč nebyly preferovány brownfieldy a jiná antropogenně narušená území a zejména přehodnocení vhodnosti vymezení AOV 46 Hříšice a dalších navazujících AOV v dané koncentraci. **2) Malý územní rozsah této AO – účelové vymezení** **Současně upozorňujeme, že navržená akcelerační oblast již nyní dosahuje pouze minimální rozlohy přibližně 2,6 km².** V případě, že by na základě uplatněných připomínek a požadavků dotčených orgánů došlo k jejímu dalšímu prostorovému omezení za účelem zohlednění ochrany krajinného rázu, veřejného zdraví, leteckého provozu, obytné zástavby či dalších veřejných zájmů, **reálně hrozí pokles výměry pod hranici 2,5 km²** (Na veřejném projednání návrhu Změny č. 2 ÚRP bylo ze strany zpracovatelů a pořizovatele uvedeno, že minimální účelná rozloha akcelerační oblasti pro větrné elektrárny činí přibližně 2,5 km ²). Za takové situace by vznikla otázka faktické smysluplnosti a proporcionality dalšího vymezování akcelerační zóny v daném území, nebot' takto omezený prostor může postrádat dostatečné územní, technické i provozní parametry pro efektivní a koncepční umístění větrných elektráren. **Pořizovatel by proto měl posoudit, zda při případném dalším zmenšení území nedochází ke ztrátě účelu a racionality samotného vymezení akcelerační zóny.** Současně namítáme, že **vymezení akcelerační oblasti AOV 46 Hříšice v její navržené podobě vykazuje znaky účelového a excesivního vymezování území** bez dostatečné vazby na racionální urbanistické, technické a krajinářské řešení. Upozorňujeme, že v případě zohlednění oprávněných připomínek obcí, vlastníků nemovitostí a dotčených orgánů – zejména požadavků na ochranu krajinného rázu, obytné zástavby, veřejného zdraví, migračních koridorů ptactva, leteckých limitů či dalších veřejných zájmů – může dojít k dalšímu zmenšení vymezené plochy pod deklarovanou minimální hranicí účelnosti. V takovém případě by	

Poř. č.	Připomínkové místo	Číslo jednací	Článek	AO	Připomínka	Vyhodnocení
					vznikla zcela legitimní otázka, zda další existence akcelerační oblasti v daném území vůbec sleduje racionální a zákonný účel, nebo zda jde již pouze o formální udržení zóny za každou cenu. Tomu nasvědčuje i samotný způsob vymezení hranic akcelerační oblasti, která v některých částech evidentně zasahuje do území bez logické urbanistické nebo krajinné návaznosti. Typickým příkladem je právě prostor **v okolí rybníka Kmotr na pozemku p. č. 365/10 a navazujících nemovitostí, kde akcelerační oblast zasahuje do bezprostřední blízkosti vodní plochy a rekreačně využívaného území, přestože se jedná o lokalitu s významnými krajinářskými a ekologickými hodnotami a bez zjevné technické vhodnosti pro umístění větrných elektráren.** Je zřejmé, že takto vedená hranice akcelerační oblasti nesleduje ochranu veřejného zájmu ani koncepční rozvoj území, ale spíše snahu uměle dosáhnout minimální požadované rozlohy akcelerační oblasti. Takový postup by však byl v rozporu se základními principy územního plánování podle stavebního zákona, zejména s požadavkem proporcionality, přiměřenosti zásahů do práv vlastníků a požadavkem na racionální a odůvodněné vymezování ploch. Územní plánování nemůže být založeno na mechanickém “doplňování metrů čtverečních” bez ohledu na skutečné charakteristiky území, jeho hodnoty a dopady na dotčené vlastníky. Vymezení akcelerační oblasti musí být přesvědčivě odůvodněno ve vztahu ke konkrétním podmínkám území, nikoli pouze potřebou splnit předem stanovený plošný parametr. Dále upozorňujeme, že obec Hříšice a její okolí jsou již nyní zatíženy mimořádnou koncentrací několika akceleračních oblastí v relativně malém prostoru. Dochází tak ke kumulaci a synergii negativních vlivů na krajinný ráz, obytné prostředí, rekreační využití krajiny i ekologickou stabilitu území. Návrh Změny č. 2 ÚRP však podle názoru podatele nedostatečně hodnotí skutečný souhrnný dopad těchto záměrů jako celku. Akcelerační oblast AOV 46 Hříšice navíc v některých částech obkličuje obec ve vzdálenosti přibližně 500 metrů od obytné zástavby, Takto intenzivní prostorová koncentrace záměrů představuje významný zásah do charakteru venkovského prostředí a legitimních očekávání obyvatel i vlastníků nemovitostí, kteří své investice a způsob využití území dlouhodobě přizpůsobovali dosavadnímu charakteru krajiny. Požadujeme proto, aby pořizovatel návrhu Změny č. 2 ÚRP důsledně přezkoumal, **zda akcelerační oblast AOV 46 Hříšice po zohlednění všech limitů a připomínek vůbec splňuje deklarované minimální parametry účelnosti,** zda její současné vymezení není nepřípustně účelové, zda nedochází k nepřiměřenému zásahu do vlastnických práv a krajinného rázu. **3) Vliv na spánek – nutnost případného omezení nočního provozu** Navrhovaná výstavba větrných elektráren musí být rovněž posouzena z hlediska možných vlivů na veřejné zdraví, zejména na kvalitu spánku obyvatel dotčeného území. Odborné studie i závěry veřejných zdravotnických institucí dlouhodobě poukazují na skutečnost, že provoz větrných elektráren **může u části exponované populace vyvolávat rušení spánku, a to zejména v důsledku dlouhodobé hlukové zátěže, nízkofrekvenčního hluku, amplitudové modulace zvuku a opakovaných světelných** či stroboskopických efektů. Vliv na spánek přitom představuje významný faktor kvality života i ochrany veřejného zdraví, **neboť dlouhodobě narušený spánek může sekundárně negativně ovlivňovat psychický stav, soustředění, výkonnost a celkovou zdravotní pohodu obyvatel.** V rámci pořizováni zrněny územního rozvojového plánu je proto nezbytné provést řádné a objektivní vyhodnocení těchto vlivů, a to nejen ve vztahu k hygienickým limitům hluku, ale i s ohledem na reálné podmínky nočního provozu, charakter krajiny, vzdálenost obytné zástavby a kumulativní působení jednotlivých zařízení. Bez dostatečného odborného vyhodnocení nelze vyloučit	

Poř. č.	Připomínkové místo	Číslo jednací	Článek	AO	Připomínka	Vyhodnocení
					nepřiměřený zásah do pohody bydlení a ochrany zdraví obyvatel dotčeného území. Vliv na spánek byl potvrzen i v odborné diskuzi na **veřejném projednání změny Č. 2 dne 15. 5. 2026.** **Současně požadujeme**, aby v případě ponechání plochy či koridoru pro umístění větrných elektráren byly v rámci podmínek využití území nebo navazujících povolovacích procesů **stanoveny podmínky pro povinné noční omezování či zastavení provozu větrných elektráren v době nočního klidu**, a to za účelem ochrany obyvatel místní části Dačic – Malého Pěčína před negativními vlivy provozu na kvalitu spánku a pohodu bydlení, neboť tato lokalita se s dalším okolím této konkrétní AO nachází pouhých 500 m od obydleného území. **5) Letecké koridory** V okolí lokality Bába se rovněž nachází vzdušný prostor využívaný p'o potřeby výcviku a provozu 22. základny vrtulníkového letectva Armády České republiky v Náměšti nad Oslavou. Jedná se zejména o prostory **LK TSA 22 Opatov a LK TRA 14 Čáslavice, v**ymezené Ministerstvem obrany ČR pro létání v malých a přízemních výškách, přičemž jejich hranice se nachází přibližně ve vzdálenosti 2 km od vrcholu Báby. S ohledem na současné bezpečnostní priority České republiky a její alianční závazky v rámci NATO je nezbytné posoudit, **zda navrhovaná výstavba větrných elektráren nemůže představovat omezení či negativní zásah do podmínek leteckého výcviku, operační připravenosti a bezpečnosti letového provozu Armády České republiky**. Posouzení musí zahrnovat nejen samotnou výšku a prostorové umístění navrhovaných staveb, ale rovněž jejich možné rušivé optické účinky, zejména odlesky, světelné emise a další faktory způsobilé ovlivnit bezpečnost a plynulost leteckého provozu. Změna územního rozvojového plánu proto nemůže být pořizována bez řádného vyhodnocení těchto aspektů a bez jednoznačného stanoviska Ministerstva obrany ČR jako dotčeného orgánu. **6) Letecké koridory** V okolí lokality Bába se rovněž nachází vzdušný prostor využívaný pro potřeby výcviku a provozu 22. základny vrtulníkového letectva Armády České republiky v Náměšti nad Oslavou. Jedná se zejména o **prostory LK TSA 22 Opatov a LK TRA 14 Čáslavice,** vymezené Ministerstvem obrany ČR pro létání v malých a přízemních výškách, přičemž jejich hranice se nachází přibližně ve vzdálenosti 2 km od vrcholu Báby. S ohledem na současné bezpečnostní priority České republiky a její alianční závazky v rámci NATO je nézbytné posoudit, **zda navrhovaná výstavba větrných elektráren nemůže představovat omezení či negativní zásah do podmínek leteckého výcviku, operační připravenosti a bezpečnosti letového provozu Armády České republiky.** Posouzení musí zahrnovat nejen samotnou výšku a prostorové umístění navrhovaných staveb, ale rovněž jejich možné rušivé optické účinky, zejména odlesky, světelné emise a další faktory způsobilé ovlivnit bezpečnost a plynulost leteckého provozu. Změna územního rozvojového plánu proto nemůže být pořizována bez řádného vyhodnocení těchto aspektů a bez jednoznačného stanoviska Ministerstva obrany ČR jako dotčeného orgánu. **8) Ztráta důvěry v systém** Rešerže a studie, které se věnují problematice větrných elektráren, uvádí, že tyto projekty nejsou vhodné do hustěji osídlených oblastí a dokládají, že výstavba větrných elektráren vede ke geografickým nerovnostem mezi jednotlivými obcemi, oslabuje místní samosprávu a vyvolává frustraci obyvatel. Dochází ke zhoršení kvality života a ke stresu, a to i v případech, kdy jsou formálně dodrženy fyzikální limity hluku. Zamýšlená akcelerační oblast by vedla k narušení důvěry obyvatel v místní samosprávu (např. v Malém Pěčíně, Hříšici a okolních obcích). Po výstavbě větrných elektráren by vznikl pocit, že představitelé obcí nedokázali své občany ochránit před negativními dopady vnuceného průmyslového záměru. To by mohlo vést k oslabeni důvěry v demokratické instituce i evropské	

Poř. č.	Připomínkové místo	Číslo jednací	Článek	AO	Připomínka	Vyhodnocení
					struktury, které zavádění akceleračních oblasti podporuji, a k posíleni antisystémových nálad a preferencí extremistických politických subjektů. **9) Ohrožení zdraví škodlivými částicemi a chemickými látkami** Podle dostupných studií dochází z lopatek větrných elektráren k postupnému uvolňování materiálů, jako jsou skelná a uhlíková vlákna, epoxidové pryskyřice a chemické látky (např. BPA a PFAS). Některé z těchto látek jsou toxické či potenciálně karcinogenní, další mohou negativně ovlivňovat imunitní a hormonální systém a u mužů i reprodukční funkce. Tyto látky se nehromadí pouze v bezprostředním okolí zařízení, ale šíří se prostřednictvím větru, vody a potravního řetězce. Jako tzv. “perzistentní” (obtížně rozložitelné) látky se kumulují v půdě i v živých organismech, čímž mohou dlouhodobě zatěžovat životní prostředí i lidské zdraví. V navrhované akcelerační oblasti se nachází zemědělsky využívané pozemky, které by mohly být těmito látkami kontaminovány. Návrh akcelerační oblasti tuto problematiku nijak neřeší a dopady chemických látek uvolňovaných z větrných elektráren na životní prostředí ani zdraví obyvatel nebyly v rámci posouzení vůbec zohledněny. Návrh akcelerační oblasti je v této části nedostatečně odůvodněný a nepřezkoumatelný, nebot' nehodnotí reálné provozní stavy větrných elektráren po jejich postupném opotřebení a poškození vlivem bleskové aktivity. **Není prokázáno, že i při těchto stavech bude dlouhodobě zajištěna ochrana zdraví obyvatel před nadlimitní hlukovou zátěží.** **9) Shadow flicker efekt** Návrh Změny č. 2 Územního rozvojového plánu nedostatečně vyhodnocuje vlivy tzv. Shadow flicker efektu (stroboskopického efektu vrženého stínu rotujících listů větrných elektráren) na okolní krajinu, zvěř i uživatele území. Rotující listy větrných elektráren vytvářejí za určitých světelných podmínek pravidelně se opakující pohybující se stínové záblesky, které mohou působit rušivě na člověka i volně žijící živočichy. Tento efekt vzniká zejména při nízkém postavení slunce a může zasahovat značné vzdálenosti od samotné stavby. Žádám proto doplnění odborného vyhodnocení shadow flicker efektu pro celé dotčené území, posouzení vlivu na zvěř, ptactvo a klidové části honitby, vyhodnocení kumulativních dopadů více VTE, a hlavně stanoveni konkrétních limitů a ochranných opatření pro omezení tohoto jevu zejména na člověka – tj. vypínáni VTE pokud jsou jeho rotující listy v postavení, kdy zakrývají sluneční kotouč a způsobují tím “blikání” v obydleném území trvající desítky minut. **10) Vliv na spánek – nutnost omezení nočního provozu** **WHO Environmental Noise Guidelines for thé European Region (2018)** Světová zdravotnická organizace ve svých Směrnicích pro hluk v životním prostředí pro evropský region (WHO, 2018, ISBN 978-92-890-5356-3) doporučuje: Celkovou hladinu hluku z větrných elektráren pod 45 dB L_{ee}n (průměrná expozice, denní + noční, vážená) – hluk nad touto úrovní je spojen s nepříznivými zdravotními dopady. Přijetí vhodných ochranných opatření pro populaci exponovanou nad doporučenými hodnotami. WHO klasifikuje větrný hluk v kategorii “nízkokvalitní důkazy”, ale vydává “podmíněné doporučení” – v souladu s principem předběžné opatrnosti.	

Poř. č.	Připomínkové místo	Číslo jednací	Článek	AO	Připomínka	Vyhodnocení
					Studie Evropské komise Joint Research Centre (JRC, Publikace JRCI09698, 2017) uvádí, že pro splnění limitu 40 dB je u velkých VTE nutná vzdálenost **přes 700 m od zdroje za standardních terénních podmínek.** V terénní depresi (kotlina, údolí) se tato vzdálenost prokazatelně zvyšuje v důsledku snížené difrakce a zvýšeného odrazu zvuku. JRC přitom výslovně upozorňuje, že standardní výpočtové modely **nezohledňují specifický vliv terénní konfigurace**, a doporučuje provést lokálně specifická měření a modelováni. Proto navrhovaná výstavba větrných elektráren musí být rovněž posouzena z hlediska možných vlivů na veřejné zdraví, zejména na kvalitu spánku obyvatel dotčeného území. Nejenom WHO ale i další odborné studie i závěry veřejných zdravotnických institucí dlouhodobě poukazuji na skutečnost, že provoz větrných elektráren **může u části exponované populace vyvolávat rušení spánku, a to zejména v důsledku dlouhodobé hlukové zátěže, nízkofrekvenčního hluku, amplitudové modulace zvuku a opakovaných světelných** či stroboskopických efektů. Vliv na spánek přitom představuje významný faktor kvality života i ochrany veřejného zdraví, **neboť dlouhodobě narušený spánek může sekundárně negativně ovlivňovat psychický stav, soustředění, výkonnost a celkovou zdravotní pohodu obyvatel.** V rámci pořizování zrněny územního rozvojového plánu je proto nezbytné provést řádné a objektivní vyhodnocení těchto vlivů, a to nejen ve vztahu k hygienickým limitům hluku. ale i s ohledem na reálné podmínky nočního provozu, charakter krajiny, vzdálenost obytné zástavby a kumulativní působení jednotlivých zařízení. Bez dostatečného odborného vyhodnocení nelze vyloučit nepřiměřený zásah do pohody bydlení a ochrany zdraví obyvatel dotčeného území. Vliv na spánek byl potvrzen i v odborné diskuzi na veřejném projednání změny č. 2 dne 15. 5. 2026. **Současně požadujeme, aby v případě ponechání plochy či koridoru pro umístění větrných elektráren byly v rámci podmínek využití území nebo navazujících povolovacích procesů stanoveny podmínky pro povinné noční omezování či zastavení provozu větrných elektráren v době nočního klidu, a to za účelem ochrany obyvatel místní části Dačic – Malého Pěčína před negativními vlivy provozu na kvalitu spánku a pohodu bydlení, neboť tato lokalita se s dalším okolím této konkrétní AO nachází pouhých 500 m od obydleného území.** **Závěr a návrh** Vzhledem k výše uvedeným faktům podatel navrhuje: **Zrušení akcelerační oblasti AOV46 Hříšice v celém rozsahu pro nevhodnost z hlediska ochrany majetku a zdraví lidí.** Jako náhradu navrhuji zrnění určení zóny AOV46 výhradně pro využití fotovoltaickými elektrárnami (FVE) prvořadě na brownfieldech (areály ZD), které nevykazují tak drastické vertikální vlivy na krajinu, anebo na půdě horši bonity. Vymezení akceleračních zón v naší lokalitě je v rozporu se Směrnicí RED III a českým zákonem č. 249/2025 Sb. Tato pravidla jasně stanovují, že akcelerační zóny mají být prioritně umisťovány na ekologicky znehodnocená území (tzv. brownfieldy. průmyslové areály, vytěžené lokality). Zákon téměř vylučuje, aby tyto zóny vznikaly na kvalitní zemědělské půdě (I. a II. třídy ochrany) a v cenných přírodních oblastech. Vyhlášení zóny v katastru naší obce, je tedy protiprávní. Stát při připravě návrhu ignoroval povinnost hledat nejdříve plochy znehodnocené a zasáhl do území, které má být dle zákona chráněno.	

Poř. č.	Připomínkové místo	Číslo jednací	Článek	AO	Připomínka	Vyhodnocení
						
3260.	Nohel Lubor	MMR-39208-2026-81	99cza, 99czb, 99czc, 99czd	AOV47, AOV48, AOV49, AOV50	Změny č. 2 Územního rozvojového plánu ČR a k vymezení akceleračních oblastí AOV50 – Obrataň, AOV49 – Křeč, AOV48 – Chrbonín a AOV47 – Bukovec Jako fyzická osoba a vlastník rekreační nemovitosti par.č. **st.** v obci Obrataň, k.ú. **708691** Bezděčín u Obrataně, nacházející se v území dotčeném navrženými akceleračními oblastmi AOV50 – Obrataň, AOV49 – Křeč, AOV48 – Chrbonín a AOV47 – Bukovec podávám tímto zásadní připomínky proti vymezení uvedených akceleračních oblastí. Rekreační objekt v daném území vlastním a dlouhodobě užívám právě z důvodu mimořádné kvality místního prostředí, zachovalého krajinného rázu, klidu, nízké míry urbanizace a vysoké přírodní hodnoty celé oblasti.	**Akceptováno částečně.** **Akcelerační oblasti AOV47 – Bukovec AOV49 – Křeč byly vypuštěny.** Při vymezování akceleračních oblastí bylo postupováno v souladu se správním řádem a stavebním zákonem a byly opatřeny všechny relevantní podklady vyžadované právními předpisy. § 68 správního řádu se podle § 174 odst. 1 správního řádu použije pro opatření obecné povahy přiměřeně. K návrhu Změny č. 2 ÚRP a souvisejících územních opatření bylo pořízeno vyhodnocení vlivů na udržitelný rozvoj území (VVURÚ), obsahující jak vyhodnocení vlivů koncepce na životní prostředí (SEA), tak posouzení vlivů na lokality soustavy Natura 2000, zpracovaná osobami s příslušnou autorizací.

Poř. č.	Připomínkové místo	Číslo jednací	Článek	AO	Připomínka	Vyhodnocení
					Klidné prostředí, přírodní charakter krajiny, lesní komplexy, absence průmyslových staveb a nízké zatížení území představují hlavní devizu celé oblasti a základní důvod, proč zde rekreační objekty existují a proč jsou dlouhodobě využívány obyvateli z jiných částí republiky. Navržené akcelerační oblasti však představují zásadní změnu charakteru území a faktickou industrializaci dosud převážně přírodního a rekreačního prostoru. **Zásah do vlastnického práva a pokojného užívání rekreačních nemovitostí** Navržené vymezení akceleračních oblastí představuje závažný a nepřiměřený zásah do mých ústavně chráněných vlastnických práv a práva pokojně užívat majetek podle čl. 11 Listiny základních práv a svobod. Rekreační nemovitosti v dotčeném území byly pořizovány a dlouhodobě užívány za účelem rekreace, odpočinku, pobytu v klidném přírodním prostředí a ochrany soukromí. Výstavba rozsáhlých větrných parků však tyto základní funkce území zásadním způsobem ničí. Dochází zejména k: • narušení klidového charakteru území, • ztrátě estetické hodnoty krajiny, • ztrátě rekreační funkce území, • zásahu do soukromí a psychické pohody obyvatel, • zásadnímu zhoršení kvality pobytu, • dlouhodobému znehodnocení rekreačních nemovitostí. Navržené akcelerační oblasti přitom nelze vnímat izolovaně. V souhrnu vytvářejí rozsáhlý pás průmyslových energetických staveb, který zásadním způsobem mění charakter celého regionu. **Efekt „sevření“ území a industrializace krajiny** Zcela mimořádně negativní situace vzniká zejména v katastrálním území Bezděčín, kde vzhledem k plánovaným záměrům v okolních akceleračních oblastech reálně hrozí tzv. „efekt sevření“. Kumulace větrných parků v okolí Bezděčína by vedla k situaci, kdy bude obec a okolní rekreační území fakticky obklopeno soustavou větrných elektráren, světelných překážkových systémů a související infrastruktury. Takový stav by vedl k: • pocitu úplné industrializace krajiny, • zásadnímu narušení krajinného rázu, • ztrátě vizuálního horizontu, • trvalému narušení nočního prostředí světelným znečištěním, • kumulaci hluku a rušivých vlivů, • ztrátě rekreační atraktivity celé oblasti. Krajina by tak ztratila svůj dosavadní přírodní a rekreační charakter a byla by fakticky přeměněna na průmyslovou energetickou zónu. **Znehodnocení a faktická nezcizitelnost nemovitostí** Výstavba větrných elektráren v bezprostředním okolí rekreačních objektů povede k zásadnímu poklesu hodnoty nemovitostí.	Obsah VVURÚ zahrnuje všechny náležitosti požadované právními předpisy. VVURÚ nekonstatovalo žádný významný negativní vliv. Podkladem pro návrh a pro VVURÚ bylo též biologické posouzení podle § 11 odst. 3 resp. 4 ZOZE. Ochrana hodnot v území a kvality bydlení byla zajištěna zpracováním a projednáním návrhu v souladu s požadavky stavebního zákona, ZOZE a dalších právních předpisů, zohledněním výsledků biologického posouzení a průběžných výstupů z VVURÚ a zohledněním dalších podkladů, mj. dokumentu Screening území ČR z hlediska ochrany krajinného rázu (Roman Bukáček, Simona Vondráčková, 2025). Ochrana hodnot v území a kvality bydlení byla zajištěna na úrovni koncepce. Podrobnosti, které nelze na úrovni koncepce řešit (např. prokázání splnění hlukových limitů záměrem) budou řešeny na úrovni konkrétních záměrů v souladu se stavebním zákonem, ZOZE a dalšími právními předpisy. Zadání Změny č. 2 ÚRP schválené vládou ČR nepožadovalo variantní řešení. Vlivy návrhu, včetně kumulativních vlivů, byly posouzeny na úrovni koncepce v rámci VVURÚ. Proběhlo hodnocení nulové varianty (platné znění ÚRP) vůči navrhované variantě (Změna č. 2 ÚRP). Při návrhu akceleračních oblastí byla brána v úvahu kritéria uvedená v článku 15c odst. 1 písm. a) bod i) směrnice RED III, resp. § 4 odst. 3 ZOZE. Uvedená ustanovení právních předpisů uvádějí typy území, kde má být vymezení akceleračních oblastí upřednostněno, nevylučují tedy vymezení akcelerační oblasti i v jiných typech území. Akcelerační oblasti pro VTE nebylo ve většině případů možno vymezit pouze v územích uvedených výše, a to zejména z důvodů, že technologie větrných elektráren vyžaduje značné rozestupy (v řádu stovek metrů) mezi jednotlivými zařízeními. Akcelerační oblasti umožňující výstavbu většího počtu stožárů proto zabírají rozsáhlé území, podmínkou pak je i dostatečný větrný potenciál. Ve Změně č. 2 ÚRP nebyly i s ohledem na jejich celostátní význam navrhovány oblasti pro VTE menší než 2,5 km^2. Zároveň není žádoucí akcelerační oblasti pro VTE umisťovat v těsné blízkosti obydleného území, což značně limituje využití brownfieldů a dalších zastavěných ploch. Předpokládaný výkon záměrů umístitelných v akcelerační oblasti byl v souladu s § 7 odst. 3 ZOZE stanoven odborným odhadem. Přesný výkon, počet, umístění a výšku věží VTE nelze určit bez znalosti konkrétního záměru. Vymezením akcelerační oblasti není povolen konkrétní záměr. Smyslem vymezení akcelerační oblasti a stanovení podmínek v územním opatření není nahradit úvahu stavebníka o tom, v jaké přesné poloze či kapacitě chce v AO svůj záměr zrealizovat. Návrh obsahuje celou řadu podmínek a zmírňujících opatření pro každou AOV k předejití možným střetům budoucích záměrů s jinými veřejnými zájmy a v souladu se ZOZE řeší

Poř. č.	Připomínkové místo	Číslo jednací	Článek	AO	Připomínka	Vyhodnocení
					Je obecně známou skutečností, že nemovitosti nacházející se v blízkosti větrných elektráren ztrácejí významnou část své tržní hodnoty a stávají se velmi obtížně prodejnými až fakticky nezcizitelnými. Tato skutečnost se týká zejména rekreačních objektů, jejichž hodnota je přímo závislá na kvalitě okolního prostředí, krajinářské hodnotě území, klidu a estetické atraktivitě lokality. V oblastech dotčených výstavbou VTE je navíc již známo, že bankovní instituce přistupují k přeceňování nemovitostí sloužících jako zástava úvěrů, právě z důvodu poklesu hodnoty jistiny a zvýšeného rizika budoucí neprodejnosti těchto nemovitostí. Vlastníci rekreačních objektů tak nesou přímou majetkovou újmu, aniž by jim byla poskytována odpovídající ochrana nebo kompenzace. Takový zásah představuje nepřímé omezení vlastnického práva a je v rozporu s čl. 11 Listiny základních práv a svobod. **Zásadní ohrožení kvality života a zdraví obyvatel** Veřejný zájem na rozvoji bezemisních zdrojů energie nemůže být automaticky nadřazen ostatním veřejným zájmům, zejména: - ochraně zdraví obyvatel, - ochraně krajiny, - ochraně přírody, - ochraně vodních zdrojů, - ochraně vlastnického práva. Provoz větrných elektráren je přitom spojován s řadou negativních vlivů na obyvatele a uživatele území, zejména: - nízkofrekvenčním hlukem, - vibracemi, - stroboskopickým efektem, - světelným znečištěním, - rušením nočního prostředí, - zásahy do psychické pohody, - emisemi mikroplastů a dalších látek uvolňovaných z lopatek větrných elektráren. Tyto vlivy jsou o to závažnější v rekreační oblasti, jejíž hlavní hodnotou je právě klid, kvalitní životní prostředí a možnost odpočinku. **Zásadní ohrožení vodních zdrojů a krajinné stability** Celé území navržených akceleračních oblastí AOV47–AOV50 se nachází ve zranitelné oblasti povrchových a podzemních vod. Současně se území nachází v bezprostřední blízkosti evropsky významných lokalit (EVL), přírodních rezervací a dalších přírodně cenných území. Dokumentace SEA přesto zásadním způsobem podceňuje: - hydrogeologické poměry území, - význam lesních porostů pro retenci vody, - kumulativní dopady zásahů do krajiny,	prostřednictvím územního opatření požadavky na budoucí záměry v mnohem větší podrobnosti, než kdyby došlo jen k vymezení plochy či koridoru pro OZE v ÚRP. Výskyt zvláště chráněných území a citlivých druhů ptáků byl zohledněn při vymezování akceleračních oblastí. Výskyt druhů byl posuzován v rámci biologického posouzení podle § 11 odst. 3, respektive 4 ZOZE. Územní opatření stanovují podmínky pro eliminaci případných negativních vlivů na zvláště chráněné druhy a jejich biotopy. Vlivy na lokality soustavy Natura 2000 a jejich předměty ochrany byly posouzeny. Kumulativní posouzení vlivů na životní prostředí a veřejné zdraví bylo v rámci SEA provedeno pro každou AO (viz karty AO v příloze č. 2 SEA) i pro Změnu č. 2 ÚRP jako celek. Kumulativní vlivy na krajinný ráz je možno stanovit tam, kde existují prostorově a výškově obdobné stavby a záměry, jinak postrádá hodnocení kumulace smysl. Nebylo prokázáno, že by instalace VTE měla významný negativní vliv na cenu nemovitostí či provádění investic. Lokální dopady na cenu nemovitostí konkrétních záměrů nelze posuzovat na koncepční úrovni při vymezování AO v ÚRP. Zákon č. 258/2000 Sb., o ochraně veřejného zdraví, garantuje fyzickým osobám dodržení hygienických limitů ve vztahu k hluku a vibracím (§ 30 odst. 1). Konkrétní záměry obnovitelných zdrojů energie musí následně v navazujícím řízení splnit veškeré zákonné hygienické a hlukové limity. Právo na ochranu zdraví je dáno platnou legislativou ČR a EU. Ustanovení obecně závazných právních předpisů týkajících se hlukové zátěže nejsou vymezením akceleračních oblastí dotčena, konkrétní záměry pro využití OZE budou muset splnit příslušné hlukové limity. Záměry OZE v akcelerační oblasti musí též splnit požadavky na výstavbu podle stavebního zákona a vyhlášky č. 146/2024 Sb. Dodržení požadavků na výstavbu bude předmětem řízení o povolení záměru. Požadavky na minimální vzdálenost VTE nebo akceleračních oblastí od obytné zástavby nejsou v českém právu ani v právu EU stanoveny. V rámci návrhu Změny č. 2 ÚRP byly AO pro VTE vymezovány v odstupové vzdálenosti minimálně 500 metrů od obytné zástavby sídel. Tato hodnota byla určena odborným odhadem jako vzdálenost, pod níž významně klesá pravděpodobnost, že by konkrétní záměry VTE splnily hlukové limity vůči obytné zástavbě. Konkrétní záměry pro využití OZE musí následně v navazujícím řízení splnit veškeré zákonné hygienické a hlukové limity. Vymezení akcelerační oblasti ve vzdálenosti 500 m od obytné zástavby tedy neznamená, že právě ve vzdálenosti 500 m od obytné zástavby budou poté VTE umisťovány. Do ÚO u všech AO pro VTE je zapracována podmínka zpracování hlukové studie a

Poř. č.	Připomínkové místo	Číslo jednací	Článek	AO	Připomínka	Vyhodnocení
					□ dopady na prameniště a individuální studny. V posledních letech přitom dochází v oblasti k opakovanému vysychání pramenů a poklesu vydatnosti individuálních studní. Výstavba rozsáhlých větrných parků, přístupových komunikací a manipulačních ploch může velmi pravděpodobně tento negativní trend dále významně zhoršit. **Rozpor veřejných zájmů a absence proporcionality** Odůvodnění akceleračních oblastí je založeno především na deklarovaném veřejném zájmu na rozvoji bezemisních zdrojů energie. Tento veřejný zájem však nemůže být posuzován izolovaně a automaticky nadřazeně vůči ostatním veřejným zájmům chráněným právním řádem České republiky. Vládní politika podpory bezemisních zdrojů energie v daném případě zjevně opomíjí jiné základní složky ochrany přírody, krajiny, zdraví obyvatel a ochrany vlastnického práva. Veřejný zájem na výstavbě větrných elektráren je zde v přímém konfliktu zejména s: □ ochranou zdraví obyvatel, □ ochranou klidového a rekreačního charakteru území, □ ochranou krajinného rázu, □ ochranou přírody a biodiverzity, □ ochranou vodních zdrojů, □ ochranou vlastnického práva, □ ochranou hodnoty nemovitostí, □ ochranou kvality bydlení a rekreace. Nelze přehlížet, že provoz větrných elektráren je spojován s řadou negativních vlivů na okolní prostředí a obyvatele, zejména: □ nízkofrekvenčním hlukem, □ vibracemi, □ stroboskopickým efektem, □ světelným znečištěním, □ narušením noční krajiny překážkovým osvětlením, □ emisemi mikroplastů a dalších látek uvolňovaných z lopatek větrných elektráren, □ zásahy do psychické pohody obyvatel, □ ztrátou kvality rekreace a odpočinku, □ znehodnocením krajiny a životního prostředí. Tyto negativní vlivy jsou o to závažnější v oblasti, jejíž hlavní hodnotou je právě klidné přírodní prostředí a rekreační funkce krajiny. Území dotčené navrženými akceleračními oblastmi není průmyslovou krajinou ani územím s vysokou mírou antropogenního zatížení. Naopak se jedná o krajinu s významnou rekreační, estetickou a přírodní hodnotou, kterou dlouhodobě využívají vlastníci rekreačních objektů právě za účelem odpočinku, pobytu v přírodě a ochrany soukromí. Navržené akcelerační oblasti by vedly k zásadní změně charakteru území a k jeho faktické industrializaci. Kumulace větrných parků, světelných překážkových systémů, přístupových komunikací a související infrastruktury by znamenala trvalou ztrátu klidového charakteru celé oblasti.	minimalizace shadow flicker efektu (míhání stínů), doložení studie bude ověřeno při povolení konkrétního záměru. Ohledně mikroplastů, listy rotorů VTE jsou vyrobeny z kompozitního materiálu, který kombinuje nejčastěji skleněná vlákna a epoxidovou pryskyřici. Hlavní složkou epoxidových pryskyřic je bisfenol A (BPA). BPA je běžně používán při výrobě různých druhů plastů a riziko pro člověka vzniká zejména při kontaktu plastového obalu s potravinami či pitnou vodou. Vlivem opotřebování může při provozu VTE docházet k uvolňování drobných částic kompozitu a krycího povrchového nátěru v množství desítek, maximálně nížších stovek gramů ročně v případě vnitrozemských elektráren. Částice se rychle deponují na pozemcích v blízkosti VTE, kde dochází k jejich postupné degradaci.. K vyluhování BPA do podzemních vod ve významné míře nedochází. V současnosti přední výrobci VTE per- a polyfluoroalkylové látky (PFAS) k povrchovému ošetření listů rotorů nepoužívají, pro povrchovou úpravu se nejčastěji aplikují netoxické polymery na bázi polyuretanu (běžná součást nátěrových hmot využívaných v domácnostech). Jak již bylo konstatováno výše, kumulativní posouzení vlivů na životní prostředí a veřejné zdraví bylo v rámci SEA provedeno pro každou AO (viz karty AO v příloze č. 2 SEA) i pro Změnu č. 2 ÚRP jako celek. V rámci souvisejících územních opatření jsou stanoveny podmínky, které zajišťují ochranu protierozních opatření, funkčních melioračních zařízení, vodních toků a ploch a rovněž omezující možné terénní úpravy. V lokalitách, které indikovala biologická posouzení, je navíc v souvisejících územních opatřeních stanovena podmínka, která ukládá přednostní využívání propustných materiálů schopných vsakování pro všechny obslužné komunikace a v případech, kdy je nezbytné použití nepropustných povrchů, musí být tyto plochy povinně doplněny funkčním systémem vsakování nebo retence srážkových vod. Vzdálenost záměrů OZE od vodních ploch a toků, mokřadů apod. byla ošetřena podmínkou v územních opatřeních (v závislosti na výskytu takových území v akcelerační oblasti). Při vymezování akceleračních oblastí bylo postupováno v souladu s právními předpisy ČR a EU a mezinárodními smlouvami. Územní opatření obsahují konkrétní podmínky k zajištění ochrany přírody a půdy a dalších veřejných zájmů, které byly stanoveny s ohledem na specifika konkrétní technologie, oblasti, a limity využití území, což je v souladu s požadavkem čl. 15c odst. 1 písm. b) směrnice RED III. Zákon č. 249/2025 Sb. a stavební zákon upravují zapojení dotčených územních samosprávných celků a veřejnosti do procesu pořizování změny ÚRP a procesu pořizování územních opatření o podmínkách a zmírňujících opatřeních, včetně stanovení lhůt. Vymezení AO bylo projednáno s obcemi a veřejností v rámci veřejného projednání v souladu s § 96

Poř. č.	Připomínkové místo	Číslo jednací	Článek	AO	Připomínka	Vyhodnocení
					Není proto možné tvrdit, že veřejný zájem na rozvoji větrné energetiky automaticky převyšuje ostatní veřejné zájmy a základní práva dotčených osob. Naopak je zřejmé, že v tomto případě dochází k nepřiměřenému zvýhodnění soukromých investorů na úkor ochrany přírody, ochrany vody, ochrany zdraví obyvatel, ochrany rekreační funkce území a ochrany ústavně zaručeného vlastnického práva. Takový postup je v rozporu: □ s principem proporcionality, □ s principem předběžné opatrnosti, □ s požadavkem šetrného využívání přírodních zdrojů podle čl. 7 Ústavy České republiky, □ i s požadavkem ochrany základních práv podle Listiny základních práv a svobod. Tyto skutečnosti je nutné posuzovat v jejich vzájemných souvislostech a kumulativních dopadech, nikoliv izolovaně pouze z pohledu energetické politiky státu. **Absence kumulativního posouzení a nepřezkoumatelnost návrhu** Dokumentace SEA zásadním způsobem nehodnotí souběžné a kumulativní působení akceleračních oblastí AOV47 Bukovec, AOV48 Chrbonín, AOV49 Křeč a AOV50 Obrataň, přestože tyto oblasti společně vytvářejí souvislý pás větrných elektráren v krajině. Dokumentace SEA nehodnotí zejména: □ souběžné působení hluku z více větrných elektráren, □ kumulativní světelné znečištění, □ kumulativní působení překážkového leteckého značení, □ zásahy do krajinného rázu, □ fragmentaci krajiny, □ souběh s koridorem vedení V406/407 Kočín – Mírovka, □ souběžné zdravotní dopady na obyvatele. Dokumentace SEA současně vůbec neobsahuje konkrétní rozmístění jednotlivých větrných elektráren, jejich přesné umístění ani konkrétní technické řešení. Bez znalosti konkrétního rozmístění větrných elektráren přitom nelze objektivně vyhodnotit: □ hlukové zatížení, □ vlivy nízkofrekvenčního hluku, □ stroboskopický efekt, □ světelné znečištění, □ zásahy do krajinného rázu, □ dopady na obyvatele a rekreační objekty. Vyhodnocení SEA je proto v této části pouze formální a neumožňuje skutečné posouzení dopadů navržených akceleračních oblastí. Návrh je tak nepřezkoumatelný, neboť neobsahuje dostatečné podklady pro objektivní posouzení vlivů na životní prostředí, krajinu, zdraví obyvatel ani vlastnická práva dotčených osob. Tento postup je v rozporu zejména s: □ § 172 zákona č. 500/2004 Sb., správní řád, □ zákonem č. 100/2001 Sb., o posuzování vlivů na životní prostředí, □ principem předběžné opatrnosti,	stavebního zákona. Všechny obce a veřejnost měli možnost uplatnit své připomínky k návrhu Změny č. 2 ÚRP.

Poř. č.	Připomínkové místo	Číslo jednací	Článek	AO	Připomínka	Vyhodnocení
					□ požadavkem přezkoumatelnosti opatření obecné povahy. **Návrh řešení** Z výše uvedených důvodů požaduji: 1. vypuštění akceleračních oblastí AOV50 – Obrataň, AOV49 – Křeč, AOV48 – Chrbonín a AOV47 – Bukovec z návrhu Změny č. 2 Územního rozvojového plánu ČR, 2. doplnění úplného kumulativního a synergického posouzení všech akceleračních oblastí AOV47–AOV50, 3. doplnění konkrétního rozmístění větrných elektráren a související infrastruktury, 4. doplnění přezkoumatelného vyhodnocení hlukových, světelných, krajinářských a zdravotních dopadů, 5. doplnění vyhodnocení dopadů na rekreační funkci území a hodnotu nemovitostí, 6. doplnění posouzení dopadů na vodní zdroje, hydrogeologické poměry a krajinnou stabilitu, 7. doplnění posouzení vlivů na EVL, přírodní rezervace a ekologickou stabilitu území, 8. respektování ústavně chráněného vlastnického práva vlastníků nemovitostí. Současně uvádím, že v případě pokračování procesu vymezení akceleračních oblastí si vyhrazuji využití všech prostředků právní ochrany, včetně ochrany soudní a případné ústavní stížnosti.	
3261.	Šafaříková Veronika	MMR-39209-2026-81	99czzh	AOV84	**Věc: Připomínka k návrhu Změny č. 2 ÚRP** **Text připomínky:** Podatel nesouhlasí s vymezením akcelerační oblasti AOV84 a žádá, aby tato akcelerační oblast nebyla ve Změně č. 2 Územního rozvojového plánu vymezena a aby nebylo vydáno územní opatření AOV84. **Odůvodnění uplatněné připomínky:** **1. Direktivní vymezení AOV** Podatel se domnívá, že není nezbytné (a neplyne to ani ze směrnice EU RED III), aby akcelerační oblasti pro VTE (dále jen AOV) byly vymezeny direktivně na celostátní úrovni. Je naprosto dostačující, když by Změna č. 2 Územního rozvojového plánu (dále jen Změna č. 2) dala obcím povinnost, aby prověřily možnosti vymezení AOV v územních plánech. Na základě toh to pokynu by samosprávy znalé místních poměrů po dohodě s občany vymezily vhodné lokality pro VTE. Díky tomu by byly zohledněny s potřebnou pečlivostí a v nutné podrobnosti zásahy do veřejných zájmů, které není možné na úrovni Změny č. 2 zhodnotit, neboť to její velké měřítko neumožňuje. **2. Diskriminační vymezení AOV** Ve Změně č. 2 ÚRP není dostatečně vysvětleno, proč je třeba vymezit akcelerační oblasti právě tak, jak to činí Změna č. 2, jinými slovy není pochopitelné, proč právě počet AOV, se kterým Změna č. 2 počítá, povede ke splnění klimatických a energetických cílů a proč vymezení jiné oblasti již není	**Akceptováno.** **Akcelerační oblast AOV84 – Doubravice byla vypuštěna.**

Poř. č.	Připomínkové místo	Číslo jednací	Článek	AO	Připomínka	Vyhodnocení
					zapotřebí nebo proč by klimatické a energetické cíle nemohly být plněny i bez AOV84, když není ke splnění těchto cílů (které ani nejsou ve Změně č. 2 specifikovány) zapotřebí ani o jednu AOV více. Lokalita, kde je AOV84 přitom není rijak výjimečná z hlediska potenciálu pro VTE (nebo alespoň není ve Změně č. 2 přesvědčivě popsáno, proč se AOV84 svým větrným potenciálem tak výrazně odlišuje od dalších oblastí, kde AOV vymezeny nebyly). Lze tedy předpokládat, že existují i jiné shodné oblasti, kde však z nejasných důvodů AOV nebyly vymezeny. To považuje podatel za diskriminační. Diskriminovány jsou i samosprávy, na jejichž území jsou AOV vymezeny. Vymezení AOV totiž představuje jakousi stavební uzávěru, kdy obec nemůže v dotčeném území měnit územní plán podle svých potřeb, ale musí respektovat vymezenou AOV. Vedle toho pak nebudou investoři VTE motivováni, aby s obcí uzavřeli férovou plánovací smlouvu a poskytli obci a jejím občanům dostatečné kompenzace za negativní dopady provozu VTE. Záměry VTE povolované v AOV totiž budou protěžovány a jejich výstavba výrazně usnadněna. Tato diskriminace přímo ovlivňuje i občany samospráv. **3. Nedostatečné posouzení vlivů** Vymezení AOV s největší pravděpodobností povede k tomu, že záměry VTE v nich umisťované budou upřednostňovány a nedojde už nikdy k řádnému posouzení jejich negativních dopadů na životní prostředí, na zdraví a životy lidí. Proto by mělo být vyhodnocení vlivů Změny č. 2 a územního opatření pro AOV84 extrémně podrobné a kvalitní, prakticky na úrovni EIA. Překážkou pro takové podrobné posouzení je alefakt, že je měřítko Územního rozvojového plánu příliš velké a neumožňuje skutečně posoudit dopady vymezeni AOV (jiné by to bylo na úrovni územního plánu, resp. v procesu EIA se znalosti konkrétního záměru). Vzhledem k tomu, že na vymezení akceleračních oblastí naváže zrychlené a zjednodušené povolovací řízení před Dopravním a energetickým stavebním úřadem (DESÚ), v rámci, kterého bude úřad prakticky pouze ověřovat, zda jsou záměry v souladu s vágními a nicneříkajícími podmínkami územní o opatření AOV84. V souladu s těmito obecnými podmínkami ale budou téměř jakékoliv záměry, což namená, že vlivy VTE realizovaných v AOV84 nebudou nikdy reálně posouzeny. Podatel se domnívá, že je nezbytné, aby všechny vlivy VTE byly skutečně a podrobně posouzeny. Vágní posouzení Změny č. 2 nebo územního opatření AOV84 je naprosto nedostatečné. Podatel se domnívá, že vadné posouzení dopadů VTE může mít nejen přímý vliv na jeho zdraví včetně psychické pohody, ale také to může ovlivnit socioekonomický rozvoj obce, ve které žije. Podatel ještě připomíná, že nedošlo ke kumulativnímu zhodnocení vlivů v důsledku vymezení tří AOV v těsné blízkosti (AOV82, AOV83 a ACJV84). **4. Zánedbatelné pozitivní vlivy vymezení AO** V odůvodnění Změny č. 2 ani územního opatření není možné dohledat vyčíslení přínosu AOV84 pro snížení energetické závislosti anebo snížení produkce CO_2. Ve vyhodnocení vlivů územního opatření AOV84 se ale uvádí k pozitivním vlivům (přínosům) vymezení AOV a realizace VTE: *"zanedbatelný až mírně pozitivní vliv k ochraně klimatu uplatnění AO se uplatní v globálním měřítku, tedy i z hlediska přeshraničního působení".* V dokumentaci Změny č. 2 a územního opatření je tedy přiznáno, že přínosy VTE realizovaných v AOV84 budou zanedbatelné, byť chybí konkrétní čísla. V takové situaci není pochopitelné, jak mohl zájem na vymezení AOV84 převážit nad ostátními konkrétně specifikovanými veřejnými zájmy, které naopak výstavba VTE ovlivní výrazně (byt' to nekvalitně zpracované vyhodnoceni Změny č. 2 a územního opatření nepřiznává).	

Poř. č.	Připomínkové místo	Číslo jednací	Článek	AO	Připomínka	Vyhodnocení
					Dále se ve vyhodnocení územního opatření AOV84 uvádí: *"Vlivy na ovzduší v době výstavby zanedbatelné (prašnost při přesunu zemin, emise ze spalování PHM, sekundární prašnost), v době provozu mírně pozitivní z důvodu náhrady spalovacích zdrojů při výrobě el. Energie".* Vzhledem k tomu, že se ve vyhodnocení uvádí, že vliv AOV84 na ochranu klimatu bude zanedbatelný, bude logicky zanedbatelný rozsah, ve kterém VTE realizované v AOV84 nahradí spalovacízdroje. Změna č. 2 ani územní opatření tento závěr nevyvrací, neobsahují totiž vyčíslení toho, v jak velkém rozsahu VTE realizované v AOV84 nahradí spalovací zdroje a jaký přesně vliv bude mít tato náhrada na cíle sledované Změnou č. 2, tedy snížení energetické závislosti ČR a snížení produkce CO_2. Je také třeba řádně vyhodnotit, proč těchto cílů nelze dosáhnout jinými způsoby (zvýšení počtu bloků JEDU, popř. JETE, rozvoj vodíkové infrastruktury v souladu s Vodíkovou strategií ČR, větší důraz na rozvoj FVE). Proto ani blíže nespecifikovaná náhrada spalovacích zdrojů není důvod, proč by měl zájem na vymezení AOV84 převážit nad jinými zájmy v území. **5. Výška VTE a rozloha AO** I ve Změně č. 2 ani v územním opatření pro AOV84 nenívysvětleno, proč byla zvolena právě tato rozloha AO a proč má AOV právě tyto konkrétní hranice a proč právě toto vymezení AOV povede ke splnění cílů Změny č. 2. jinými slovy není vysvětleno, proč nemůže být ao vymezena jiným způsobem tak, aby kupř. byly VTE umisťovány v dostatečné vzdálenosti od zastavěného území a zastavitelných ploch podle územních plánů (min 1,5 km) a není porovnáno, zda by toto jiné vymezení AOV třeba také nevedlo ke splnění cílů Změny č. 2. Podatel se domnívá, že to ale vzhledem k nespecifičnosti cílů Změny č. 2 není ani možné, proto by také vůbec neměla být AOV84 vymezena. **6. Hluková zátěž, vibrace a stroboskopický efekt** Podatel zásadně nesouhlasí s tím, že Změna č. 2 ani příslušné územní opatření vůbec neřeší negativní dopady hluku. Hluk totiž Změna č. 2 chápe jako normální integrální součást VTE, bez které to prostě nejde a je třeba se s tím smířit. Tento přístup nejlépe demonstruje přirovnáni hluku z VTE k v podstatě příjemnému "šumění lesa", které mohou zaregistrovat jen neurotické osoby. Podatel se proto domnívá, že hlukové vlivy nebyly zhodnoceny a v skutečnosti to ani není možné bez znalosti konkrétního projektu. Podatel zdůrazňuje, že nepovažuje a dostatečné, aby byla hluková zátěž řešena až v hlukové studii zpracované investorem. Takový přistub není schopný zajistit reálnou ochranu lidského zdraví. Podatel dále nesouhlasí s tím, že vůbec nedošlo k posouzení vlivů infrazvuku, nízkofrekvenčního hluku a vibrací, ačkoliv odborné studie upozbrňují na rizika spojená s těmito doprovodnými jevy provozu VTE. Podatel se domnívá, že nebyl ani řádně zhodnocen vliv vibrací na nemovitosti. Stejně tak nebyl řádně posouzen z hlediska vlivů tzv. stroboskopický efekt, kdy se posouzení zejména nezaměřilo na obtěžující dopady stroboskopického efektu. **7. Vlivy na krajinný ráz** Větrné elektrárny mají zásadní vlivy na krajinný ráz. Ve Vyhodnocení vlivů územního opatření AOV84 se uvádí: *"Z analýzy viditelnosti vyplývá, že hodnocené území se vyznačuje vysokou koncentrací kulturně-historických hodnot v otevřenějším prostoru mezi Mšenem a Mladou Boleslaví, který je současně silně podmíněn vazbou na CHKO Kokořínsko a na výhledy k Bezdězu. V bezprostředním okolí se nachází kostel Narození Panny Marie, kostel sv. Havla, evangelický kostel, fara, zámek a soubor historických usedlostí, drobné sakrální architektury. Ve vzdálenosti do 2 km se dále uplatňuje hradiště Hrádek, kaple Korunování Panny Marie, kostel sv. Františka Serafínského, větrný mlýn a*	

Poř. č.	Připomínkové místo	Číslo jednací	Článek	AO	Připomínka	Vyhodnocení
					další historické objekty. V širším území do 5 km a 15 km se koncentrují významné dominanty zejména hrad Málkov, areál hradu Bezděz, hrad Houska, hrad Kokořín, hradiště a řada kostelů, zámků a tvrzí. Základní hodnotou území je obraz Kokořínska a současně nerušené výhledy na dominantu Bezdězu, včetně jeho pozadí v ose sever-jih a v návaznosti na výhledy z Ještědu. Významná je také potřeba zachovat obraz Mšena v krajině a respektovat scenérie CHKO Kokořínsko. Nejde jen o jednotlivé památky ale o celistvou krajinnou kompozici s mimořádně silným geniem loci. Větrné elektrárny by v tomto prostoru mohly narušit jak vlastní obraz Bezdězu, takjeho pozadí a související dálkové výhledy, stejně jako obraz Mšena a vnitřní scenérie Kokořínska." Jak je možné, že všechny tyto vlivy jsou hodnoceny jako zanedbatelné, když přitom VTE budou představovat novou dominantu, která jednoznačně výrazně ovlivní krajinu, to není ve Změně č. 2 ani v územním opatření vysvětleno. Vliv VTE na krajinný ráz bude mít ještě další dopady – již napořád bude hodnota krajinného rázu snížena, takže bude možné do území umisťovat i další záměry, které by jinak kvůii ochraně krajinného rázu nebyly přípustné. **8. Další negativní vlivy AOV84** Prostor pro individuální připomínky: narušení estetického rázu krajiny, pokles hodnoty nemovitosti, hluk a infrazvuk, ohrožení ptactva a netopýrů, celkové narušení krajiny.	

Poř. č.	Připomínkové místo	Číslo jednací	Článek	AO	Připomínka	Vyhodnocení
3262.	Kafka Robert	MMR-39211-2026-81	99cw, 99czf, 99czzw	AOV42, AOV52, AOV102	**Připomínka k vymezení akceleračních oblastí pro větrné elektrárny – lokalita Rýmařov** • (99cw) **AOV42 Jamartice**, vymezena na území Moravskoslezského kraje, území obcí Dolní Moravice, Rýmařov • (99czf) **AOV52 Albrechtice**, vymezena na území Moravskoslezského kraje, území obcí Břidličná, Rýmařov • (99czzw) **AOV102 Zimní Pole**, vymezena na území Moravskoslezského kraje, území obcí Břidličná, Velká Štáhle, Rýmařov Na základě zveřejněné veřejné vyhlášky č.j. MMR-25750/2026-81 ze dne 14.4.2026 tímto **uplatňuji podle § 97 odst. 1 zákona č. 283/2021 Sb., stavební zákon, v platném znění, připomínku k návrhu Změny č. 2 Územního rozvojového plánu**, týkající se vymezení výše specifikovaných akceleračních oblastí. **Nesouhlasím** s tímto záměrem z následujících důvodů: 1) Zásah do krajinného rázu Navrhované umístění větrných elektráren představuje významný dlouhodobý zásah do krajinného rázu oblasti a charakteru území (otevřené horizonty), které jsou jednou z hlavních hodnot našeho regionu. 2) Socioekonomické dopady Region patří mezi ekonomicky slabší a chudší oblasti. Zachovalá krajina je klíčovým rozvojovým potenciálem. Záměr povede k významnému snížení atraktivity území pro bydlení, rekreaci a cestovní ruch a k souvisejícímu dramatickému poklesu hodnoty nemovitostí. 3) Kvalita života a zdraví I při dodržení zákonných limitů a norem bude docházet k dlouhodobému zatížení hlukem, vibracemi, vizuálními, světelnými a stroboskopickými efekty, což bude mít negativní vliv na kvalitu života, pohodu bydlení a zdraví mé rodiny.	**Neakceptováno.** Posouzení kumulativních vlivů tří akceleračních oblastí v okolí Rýmařova (AOV42 - Jamartice, AOV52 – Albrechtice a AOV102 - Zimní Pole) proběhlo v rámci vyhodnocení vlivů na udržitelný rozvoj území (VVURÚ, Příloha 5 k Změně č. 2 ÚRP), a to jak pro každou oblast individuálně, tak pro Změnu č. 2 ÚRP jako celek. Vliv VTE na turistický potenciál, rekreaci a hodnotu nemovitostí bude předmětem posouzení v navazujících řízeních; samotné vymezení akcelerační oblasti v územně plánovací dokumentaci nezakládá právo na výstavbu VTE ani nevylučuje jiné využití území. Pro výběr ploch akceleračních oblastí byla využita mapa citlivosti ptáků vůči VTE zpracovaná Českou společností ornitologickou; území s extrémním a vysokým kolizním rizikem do akceleračních oblastí zahrnuta nebyla. Pro každou akcelerační oblast bylo zpracováno biologické posouzení podle § 11 odst. 3 resp. 4 zákona č. 249/2025 Sb. (ZOZE), jehož výsledky byly zapracovány do podmínek územních opatření, která ukládají biologický dozor, monitoring mortality ptáků a selektivní odstávky. Obavy z hluku a stroboskopického efektu jsou řešeny povinností zpracovat ke každému záměru VTE hlukovou studii a studii minimalizace shadow flicker efektu. Minimalizace shadow flicker efektu (tj. míhání stínů) je řešena požadavkem na zpracování studie působení konkrétního záměru; doložení studie bude ověřeno při povolení konkrétního záměru. U shadow flicker efektu se požaduje prokázání nepřekročení doby trvání shadow flicker efektu na obytnou zástavbu 30 hodin ročně, s případným nastavením vypínání v kritické době slunečního svitu. Minimalizace stroboskopického efektu (tj. odlesků slunce od lopatek) se běžně řeší vhodnými materiály a nátěry lopatek. Zákonné hygienické limity musí záměry splnit v navazujícím stavebním řízení. Minimální vzdálenost 500 m od obytné zástavby sídel snižuje rizika pro obyvatele. Problematika krajinného rázu byla posuzována v rámci VVURÚ, a to jak z hlediska navrhovaného souboru akceleračních oblastí jako celku, tak pro jednotlivé oblasti v kartách akceleračních oblastí (viz příloha č. 2 SEA). Vliv na krajinný ráz byl jedním z důvodů, proč bylo 16 původně uvažovaných akceleračních oblastí z návrhu zcela vypuštěno, a u 48 ze zbývajících 80 oblastí pro VTE byl snížen limit maximální výšky větrných elektráren. K dalším redukcím došlo na základě výsledků projednání.

Poř. č.	Připomínkové místo	Číslo jednací	Článek	AO	Připomínka	Vyhodnocení
					4) Kumulace oblastí Na malé území jsou naplánovány/kumulovány 3 velké akcelerační oblasti. Místní část Jamartice má být „až sevřena" mezi dvě akcelerační oblasti. Dojde tak k souběhu a negativní vliv bude o to navýšen. 5) Ohrožení životního prostředí Rotující lopatky větrných elektráren mohou být nebezpečné pro okolní faunu, zejména ptactvo. Infrazvuk může být pro mnoho zvěře nebezpečným. Není dosud vyloučen negativní vliv větrných elektráren na podnebí a klima. 6) Nedostatečné informace Ve zveřejněných dokumentech není dostatečně zohledněn celkový dopad na krajinný ráz a hodnoty území, vliv na kvalitu života a zdraví obyvatel a rekreační využití území, a chybí posouzení kumulativních vlivů na životní prostředí. Domnívám se, že návrh není v souladu s principy udržitelného rozvoje a nepřiměřeně zatíží obyvatele našeho regionu. Závěr: **Navrhuji zcela zrušit bez náhrady akcelerační oblasti AOV42, AOV52 a AOV102.**	

Poř. č.	Připomínkové místo	Číslo jednací	Článek	AO	Připomínka	Vyhodnocení
3263.	Procházka Miroslav	MMR-39212-2026-81	99czzr	AOV97	Věc: **Připomínka k návrhu Změny č. 2 Územního rozvojového plánu ČR (ÚRP ČR)** Na základě zveřejněné veřejné vyhlášky č.MMR-25750/2026-81 ze dne 14.4.2026 tímto uplatňuji podle § 97 odst.1 zákona č.283/2021 Sb. Stavební zákon v platném znění připomínku k návrhu změny č.2 územního rozvojového plánu týkající se vymezení níže specifikované akcelerační oblasti : Podávám připomínku k návrhu vymezení akceleračních oblastí pro větrné elektrárny (VTE) v území: AO č.97 oblast Oleška kraj Středočeský a současně na širší území, které může být navrženým řešením přímo či nepřímo ovlivněno Připomínku podávám: ☒ jako osoba žijící v dotčeném území ☒ jako vlastník nemovitosti v dotčeném území ☒ jako osoba, která může být dotčena dopady návrhu (např. z hlediska krajiny, životního prostředí či kvality života) ☐ hospodařím na půdě ☐ jiné: Na základě níže uvedených důvodů **nesouhlasím** s tímto návrhem změny č. 2 ÚRP ČR, který se týká vymezení akcelerační oblasti pro výrobu energie z obnovitelných zdrojů. Uvádím základní **důvody:** **1) Nedostatky návrhu** • návrh není dostatečně odůvodněn a **chybí konkrétní podklady** (zákon č. 500/2004 Sb.) • nebyly dostatečně posouzeny **dopady na životní prostředí** (zákon č. 100/2001 Sb.) • hrozí **narušení krajiny a přírody** (zákon č. 114/1992 Sb.) • návrh **nerespektuje ochranu hodnot území a kvalitu bydlení** (zákon č. 283/2021 Sb.) • nebyly posouzeny jiné **varianty řešení, zejména využití brownfieldů** (opuštěných a již narušených ploch) a návrh tak neodůvodněně zasahuje do volné krajiny • vychází **pouze z expertních odhadů** (počet věží, výkon, rozmístění) • návrh **řeší problémy až dodatečně**, místo aby jim předešel • nejsou dostatečně vyhodnoceny **kumulativní dopady více záměrů v území** **2) Příroda a krajina** • výskyt chráněných druhů (ptáci, netopýři) a zásah do migračních tras (vlk, rys, losi, apod.) 1	**Akceptováno.** **Akcelerační oblast AOV97 – Oleška byla vypuštěna.**

Poř. č.	Připomínkové místo	Číslo jednací	Článek	AO	Připomínka	Vyhodnocení
					• narušení prvků ÚSES (biokoridory) • zásadní změna krajiny a její industrializace • dominantní stavby (až cca 250 m vysoké) viditelné na velké vzdálenosti • chybí posouzení nočního osvětlení • nedostatečně řešen kumulativní vliv více větrných elektráren **3) Voda a klima** • narušení vsakování vody do půdy a změna odtokových poměrů • zhoršení schopnosti krajiny zadržovat vodu a riziko vysychání krajiny • nedostatečné odstupy od vodních toků (např. 8 m) • chybí posouzení vlivu na mikroklima • **absence hydrogeologického posouzení podzemních vod, které se ve značné míře vyskytují v dané akcelerační oblasti a které zásobují pitnou vodou více jak 15000 lidí regionu** **4) Zemědělská půda** • zábor a znehodnocení kvalitní půdy • možné zásahy do půd I. a II. třídy ochrany (nejcennější půdy) • zhutnění půdy a zvýšení eroze a rozdělení (fragmentace) pozemků • nejasný stav a poškození stávajících meliorací **5) Dopady na obyvatele** • hluk a jeho dlouhodobý vliv • blikání stínů (stroboskopický efekt) • změna charakteru bydlení • pokles hodnoty nemovitostí, snížení atraktivity bydlení, rekreace a cestovního ruchu • není dostatečně vysvětleno, jak byla stanovena vzdálenost od obytné zástavby • pohoda bydlení a zdraví mé rodiny • ztráta zachovalé krajiny, klíčového rozvojového potenciálu oblasti **6) Technická a bezpečnostní rizika** • odlet ledu z rotorů v zimě, rakovinotvorné látky z otěru lopatek • zásah bleskem • požáry zařízení (obtížně zvládnutelné zásahy) • pád částí konstrukce • únik provozních kapalin • šíření požáru do krajiny • kontaminace půdy a vody Není jasné, kdo nese **odpovědnost za škody na zdraví a majetku**. **7) Kumulace vlivů** • sčítání hluku, zásahů do krajiny a vizuální zátěže • dopady více elektráren nejsou vyhodnoceny společně • výsledný dopad na životní prostředí i lidi může být výrazně vyšší **8) Rozpor se zákony ČR a EU** • správní řád (zákon č. 500/2004 Sb.) • ochrana přírody (zákon č. 114/1992 Sb.) • EIA (zákon č. 100/2001 Sb.) • ochrana půdy (zákon č. 334/1992 Sb.) • stavební zákon (zákon č. 283/2021 Sb.) • nesplnění podmínek směrnice EU RED III (nevhodně zvolená lokalita, nevyřešené dopady) • návrh může zasahovat do práva na příznivé životní prostředí a ochranu zdraví podle Listiny základních lidských práv a svobod (čl. 31, čl. 35, čl. 11) • porušení principu předběžné opatrnosti (čl. 191 SFEU), návrh je předkládán bez dostatečných podkladů a při existenci důvodných pochybností o jeho dopadech Navržená oblast **má zásadní střety s přírodou, krajinou, vodou i životem obyvatel.** Tyto problémy nejsou odstraněny, pouze částečně zmírňovány. Návrh není v souladu s principy udržitelného rozvoje a nepřiměřeně zatíží obyvatele našeho regionu. Návrh nemá dostatečné podklady, neřeší varianty a nehodnotí kumulativní dopady, proto **požaduji vyloučení akcelerační oblasti z návrhu.** S pozdravem,	

Poř. č.	Připomínkové místo	Číslo jednací	Článek	AO	Připomínka	Vyhodnocení
3264.	Drlíková Štěpánka, Chvojková Zdeňka	MMR-39213-2026-81	99cb	AOV16	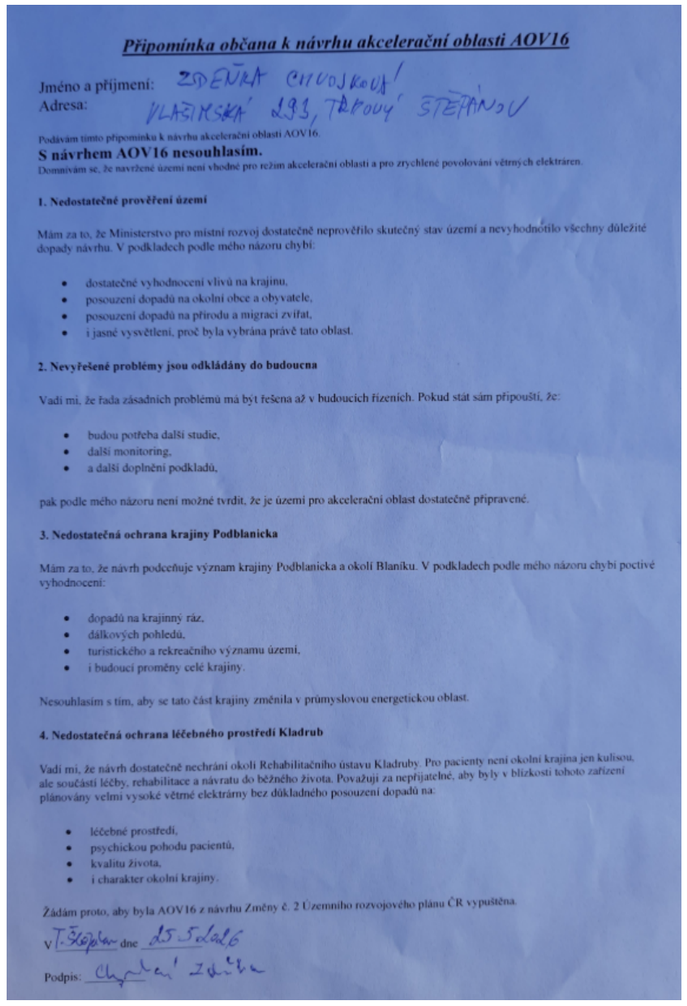	**Neakceptováno.** Vymezení akcelerační oblasti AOV16 - Trhový Štěpánov proběhlo na základě biologického posouzení konkrétního navrhovaného území podle § 11 odst. 3 resp. 4 zákona č. 249/2025 Sb. (ZOZE), jehož výsledky spolu s výsledky vyhodnocení vlivů na životní prostředí (SEA/VVURÚ, Příloha 5 k Změně č. 2 ÚRP) byly zapracovány do návrhu. Výsledky posouzení krajinného rázu v rámci VVURÚ vedly již při přípravě návrhu pro společné jednání a veřejné projednání k úplnému vypuštění 16 původně uvažovaných akceleračních oblastí a ke snížení limitu maximální výšky elektráren u 48 z 80 zbývajících oblastí pro VTE. K dalším redukcím došlo na základě výsledků projednání. Vliv VTE na turistický potenciál, rekreaci a okolní prostředí v blízkosti Rehabilitačního ústavu Kladruby bude předmětem posouzení v navazujících řízeních; samotné vymezení akcelerační oblasti v ÚRP nezakládá právo na výstavbu VTE. Obavy z dopadů na pohodu bydlení a léčebné prostředí jsou řešeny povinností zpracovat ke každému záměru VTE hlukovou studii a studii minimalizace shadow flicker efektu; zákonné hygienické limity musí záměry splnit v navazujícím stavebním řízení. Minimální vzdálenost 500 m od obytné zástavby sídel snižuje rizika pro obyvatele. Konkrétní záměry se nadále povolují v souladu se stavebním zákonem za podmínek stanovených v územním opatření.

Poř. č.	Připomínkové místo	Číslo jednací	Článek	AO	Připomínka	Vyhodnocení
3265.	Štěpánová Jana, Štěpán Jaromír	MMR-39214-2026-81	99cz	AOV46	Věc: **PŘIPOMÍNKY K NÁVRHU ZMĚNY Č. 2 ÚZEMNÍHO ROZVOJOVÉHO PLÁNU** **PŘIPOMÍNKY K VYHODNOCENÍ VLIVŮ NÁVRHU ZMĚNY Č. 2 ÚZEMNÍHO ROZVOJOVÉHO PLÁNU NA UDRŽITELNÝ ROZVOJ ÚZEMÍ** **PŘIPOMÍNKY K NÁVRHU ÚZEMNÍHO OPATŘENÍ K AKCELERAČNÍ OBLASTI AOV46 Hříšice VYMEZENÉ V NÁVRHU ZMĚNY Č. 2 ÚZEMNÍHO ROZVOJOVÉHO PLÁNU** **Tímto podáváme připomínku k vymezení akcelerační oblasti AOV46 Hříšice pro obnovitelné zdroje energie na území obce Hříšice (k. ú. Hříšice a k. ú. Malý Pěčín) a požadujeme její zrušení z následujících důvodů:** Vláda České republiky vydala formou opatření obecné povahy (OOP) návrh Změny č. 2 Územního rozvojového plánu, k vyhodnocení vlivů této změny na udržitelný rozvoj území a návrh územního opatření pro akcelerační oblast **AOV46 Hříšice**, zasahující do katastrálních území Hříšice, Jersice, Malý Pěčín a Bílkov, z čehož jsou **Malý Pěčín a Bílkov místní části města Dačice.** Dne 14. 4. 2026 bylo OOP zveřejněno na webu ministerstva pro místní rozvoj (MMR). Součástí návrhu je i akcelerační oblast **AOV46 Hříšice** (dále jen AO) o rozloze 2,6 km^2. Popis AO a její mapa jsou dostupné na webu MMR. Jsme rodáci obce Hříšice a žijeme spolu v hospodářském stavení č. 18 v obci Hříšice. Jsme tedy přímo dotčeni návrhem akcelerační zóny **AOV46 Hříšice.** **S vymezením akcelerační oblasti AOV46 v navržené podobě nesouhlasím a požaduji její úplné vypuštění z návrhu Změny č. 2 Územního rozvojového plánu. Tímto podávám připomínky k vymezení akcelerační oblasti AOV46 Hříšice pro obnovitelné zdroje na území obce Hříšice (k.ú. Hříšice a k.ú. Malý Pěčín).**	**Akceptováno.** **Akcelerační oblast AOV46 – Hříšice byla vypuštěna.**

Příloha č. 5r – Vyhodnocení připomínek obcí a veřejnosti

Poř. č.	Připomínkové místo	Číslo jednací	Článek	AO	Připomínka	Vyhodnocení
					Předmět připomínek: **1) Nedostatky návrhu** • návrh není dostatečně odůvodněn a **chybí konkrétní podklady** (zákon č. 500/2004 Sb.) • nebyly dostatečně posouzeny **dopady na životní prostředí** (zákon č. 100/2001 Sb.) • hrozí **narušení krajiny a přírody** (zákon č. 114/1992 Sb.) • návrh **nerespektuje ochranu hodnot území a kvalitu bydlení** (zákon č. 283/2021 Sb.) • nebyly posouzeny jiné **varianty řešení, zejména využití brownfieldů** (opuštěných a již narušených ploch) a návrh tak neodůvodněně zasahuje do volné krajiny • vychází **pouze z expertních odhadů** (počet věží, výkon, rozmístění) • návrh **řeší problémy až dodatečně**, místo aby jim předešel • nejsou dostatečně vyhodnoceny **kumulativní dopady více záměrů v území** **2) Příroda a krajina** • výskyt chráněných druhů (ptáci, netopýři) a zásah do migračních tras (vlk, rys apod.) • narušení prvků ÚSES (biokoridory) • zásadní změna krajiny a její industrializace • dominantní stavby (až cca 250 m vysoké) viditelné na velké vzdálenosti • chybí posouzení nočního osvětlení • nedostatečně řešen kumulativní vliv více větrných elektráren **3) Voda a klima** • narušení vsakování vody do půdy a změna odtokových poměrů • zhoršení schopnosti krajiny zadržovat vodu a riziko vysychání krajiny • nedostatečné odstupy od vodních toků (např. 8 m) • chybí posouzení vlivu na mikroklima **4) Zemědělská půda** • zábor a znehodnocení kvalitní půdy • možné zásahy do půd I. a II. třídy ochrany (nejcennější půdy) • zhutnění půdy a zvýšení eroze a rozdělení (fragmentace) pozemků • nejasný stav a poškození meliorací **5) Dopady na obyvatele** • hluk a jeho dlouhodobý vliv • blikání stínů (shadow fllicker) • změna charakteru bydlení • pokles hodnoty nemovitostí • není dostatečně vysvětleno, jak byla stanovena vzdálenost od obytné zástavby **6) Technická a bezpečnostní rizika** • odlet ledu z rotorů v zimě • zásah bleskem • požáry zařízení (obtížně zvládnutelné zásahy) • pád částí konstrukce • únik provozních kapalin • šíření požáru do krajiny • kontaminace půdy a vody 2	

Poř. č.	Připomínkové místo	Číslo jednací	Článek	AO	Připomínka	Vyhodnocení
					Není jasné, kdo nese **odpovědnost za škody na zdraví a majetku**. **7) Kumulace vlivů** • sčítání hluku, zásahů do krajiny a vizuální zátěže • dopady více elektráren nejsou vyhodnoceny společně • výsledný dopad na životní prostředí i lidi může být výrazně vyšší **8) Rozpor se zákony ČR a EU** • správní řád (zákon č. 500/2004 Sb.) • ochrana přírody (zákon č. 114/1992 Sb.) • EIA (zákon č. 100/2001 Sb.) • ochrana půdy (zákon č. 334/1992 Sb.) • stavební zákon (zákon č. 283/2021 Sb.) • nesplnění podmínek směrnice EU RED III (nevhodně zvolená lokalita, nevyřešené dopady) • návrh může zasahovat do práva na příznivé životní prostředí a ochranu zdraví podle Listiny základních lidských práv a svobod (čl. 31, čl. 35, čl. 11) • porušení principu předběžné opatrnosti (čl. 191 SFEU), návrh je předkládán bez dostatečných podkladů a při existenci důvodných pochybností o jeho dopadech Navržená oblast **má zásadní střety s přírodou, krajinou, vodou i životem obyvatel.** Tyto problémy nejsou odstraněny, pouze částečně zmírňovány. Návrh nemá dostatečné podklady, neřeší varianty a nehodnotí kumulativní dopady, proto **požaduji vyloučení akcelerační oblasti z návrhu.**	

Poř. č.	Připomínkové místo	Číslo jednací	Článek	AO	Připomínka	Vyhodnocení
3266.	Skálová Pavla	MMR-39216-2026-81	99cze, 99czp, 99czq	AOV51, AOV62, AOV63	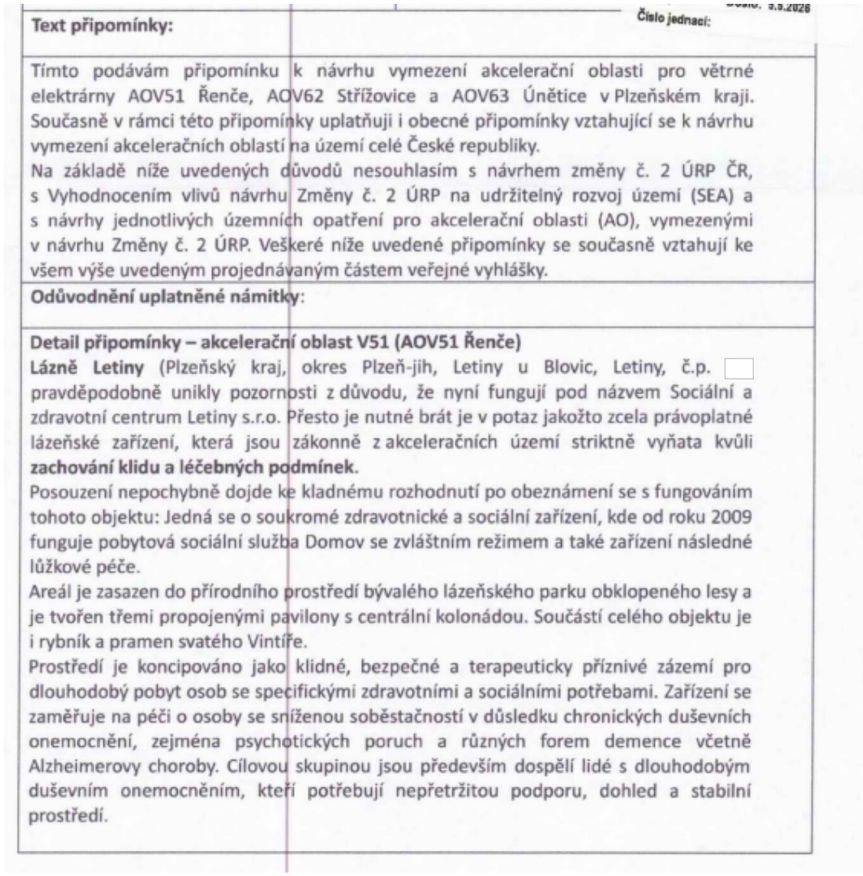	**Akceptováno částečně.** **Akcelerační oblast AOV63 - Únětice byla vyřazena ze Z2 ÚRP. Akcelerační oblasti AOV51 – Řenče a AOV62 - Střížovice jsou vymezeny v souladu se zákonem č. 249/2025 Sb. (ZOZE) a nařízením vlády č. 507/2025 Sb. Plocha akcelerační oblasti AOV62 - Střížovice byla zmenšena.** V rámci pořizování Změny č. 2 ÚRP bylo postupováno v souladu se správním řádem, stavebním zákonem a ZOZE; odůvodnění obsahuje všechny zákonem požadované náležitosti a podrobně vysvětluje důvody, které vedly zpracovatele k návrhu. Pro potenciální území AO byla zpracována biologická posouzení dle § 11 odst. 3, resp. 4 ZOZE a byly využity rešerše dat o výskytu zvláště chráněných druhů zpřístupněné AOPK; VVURÚ (včetně SEA) odpovídá obsahem i strukturou požadavkům přílohy č. 4 stavebního zákona. Kumulativní posouzení vlivů na životní prostředí a veřejné zdraví bylo provedeno pro každou AO i pro Změnu č. 2 ÚRP jako celek. Zadání Změny č. 2 ÚRP schválené vládou ČR nepožadovalo variantní řešení; hodnocení nulové varianty vůči navrhované variantě bylo provedeno. Při návrhu AO byla zohledněna kritéria dle čl. 15c odst. 1 písm. a) směrnice RED III a § 4 odst. 3 ZOZE; tato ustanovení nevylučují vymezení akcelerační oblasti mimo brownfieldy a technicky narušená území. Osvobození záměrů OZE v akcelerační oblasti od EIA vyplývá z § 28 ZOZE a čl. 16a odst. 3 směrnice RED III; osvobození se nevztahuje na případy přeshraničního posuzování nebo záměrů s vysoce pravděpodobným nepříznivým vlivem nezjištěným při pořizování ÚO. Postup pořízení Změny č. 2 ÚRP proběhl v souladu se zákonem, veškerá práva veřejnosti na účast v procesu byla respektována a výsledek účasti veřejnosti byl vzat v úvahu. Vliv umístění akceleračních oblastí na prostupnost krajiny a migraci živočichů byl posuzován při vyhodnocení vlivu návrhu Změny č. 2 ÚRP na udržitelný rozvoj území, jehož součástí je i vyhodnocení vlivu na životní prostředí (SEA) a vyhodnocení vlivů na lokality soustavy Natura 2000. V rámci územních opatření je stanovena podmínka zaručující zachování prostupnosti. Kumulativní posouzení vlivů na životní prostředí a veřejné zdraví bylo v rámci SEA provedeno pro každou AO (viz karty AO v příloze č. 2 SEA) i pro Změnu č. 2 ÚRP jako celek. V rámci ÚO pro všechny AOV byla stanovena podmínka vypracování hlukové studie, do níž budou zahrnuty všechny existující zdroje (např. formou podkladů z měření hluku). Kumulativní vlivy na jiné složky životního prostředí, např. na krajinný ráz, je možno stanovit tam, kde existují prostorově a výškově obdobné stavby a záměry, jako jsou VTE, jinak postrádá hodnocení kumulace smysl. K tomu dodáváme:

Poř. č.	Připomínkové místo	Číslo jednací	Článek	AO	Připomínka	Vyhodnocení
					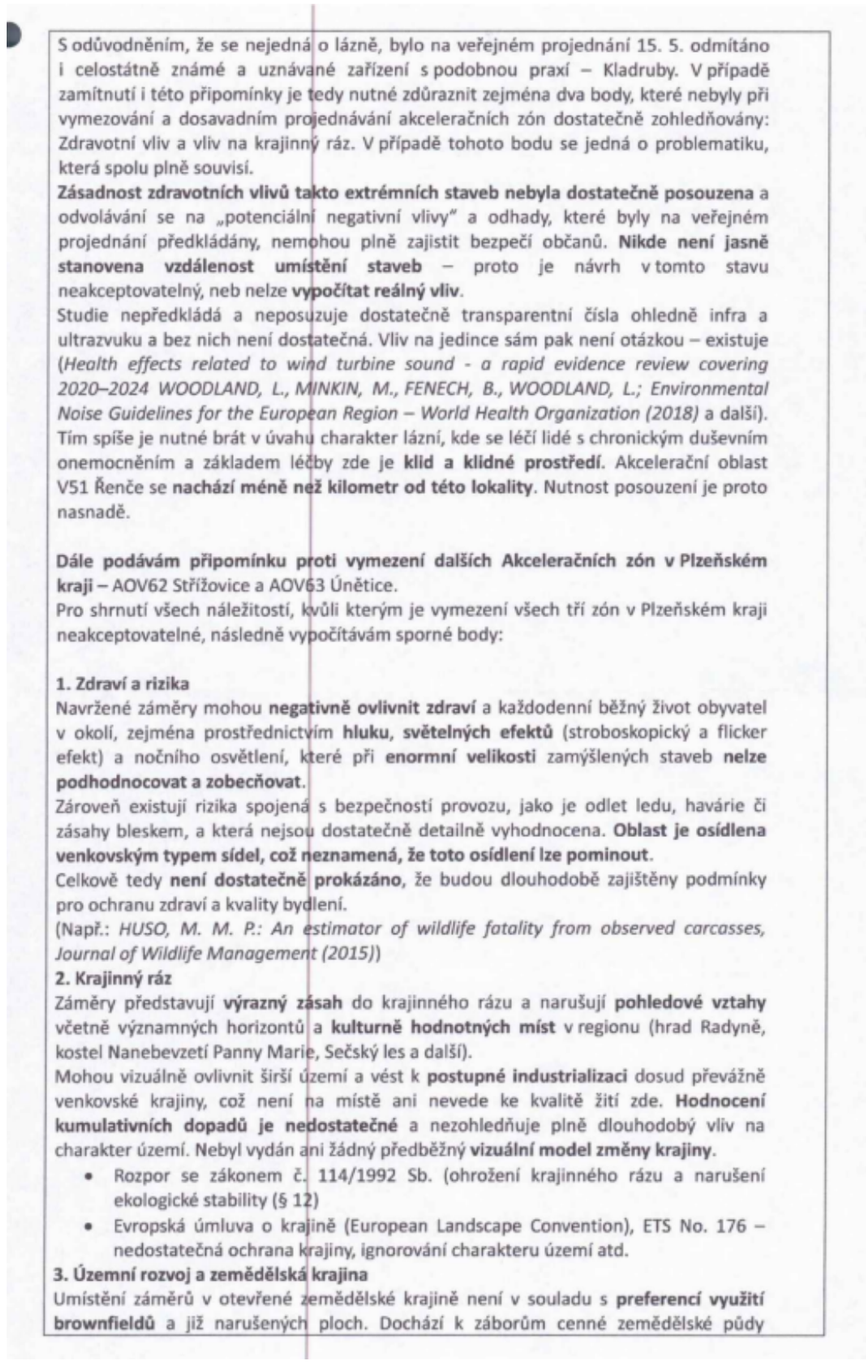 S odůvodněním, že se nejedná o lázně, bylo na veřejném projednání 15. 5. odmítáno i celostátně známé a uznávané zařízení s podobnou praxí – Kladruby. V případě zamítnutí i této připomínky je tedy nutné zdůraznit zejména dva body, které nebyly při vymezování a dosavadním projednávání akceleračních zón dostatečně zohledňovány: Zdravotní vliv a vliv na krajinný ráz. V případě tohoto bodu se jedná o problematiku, která spolu plně souvisí. **Zásadnost zdravotních vlivů takto extrémních staveb nebyla dostatečně posouzena** a odvolávání se na „potenciální negativní vlivy" a odhady, které byly na veřejném projednání předkládány, nemohou plně zajistit bezpečí občanů. **Nikde není jasně stanovena vzdálenost umístění staveb** – proto je návrh v tomto stavu neakceptovatelný, neb nelze **vypočítat reálný vliv**. Studie nepředkládá a neposuzuje dostatečně transparentní čísla ohledně infra a ultrazvuku a bez nich není dostatečná. Vliv na jedince sám pak není otázkou – existuje (*Health effects related to wind turbine sound - a rapid evidence review covering 2020–2024 WOODLAND, L., MINKIN, M., FENECH, B., WOODLAND, L.; Environmental Noise Guidelines for the European Region – World Health Organization (2018)* a další). Tím spíše je nutné brát v úvahu charakter lázní, kde se léčí lidé s chronickým duševním onemocněním a základem léčby zde je **klid a klidné prostředí**. Akcelerační oblast V51 Řenče se **nachází méně než kilometr od této lokality**. Nutnost posouzení je proto nasnadě. **Dále podávám připomínku proti vymezení dalších Akceleračních zón v Plzeňském kraji** – AOV62 Střížovice a AOV63 Únětice. Pro shrnutí všech náležitostí, kvůli kterým je vymezení všech tří zón v Plzeňském kraji neakceptovatelné, následně vypočítávám sporné body: **1. Zdraví a rizika** Navržené záměry mohou **negativně ovlivnit zdraví** a každodenní běžný život obyvatel v okolí, zejména prostřednictvím **hluku, světelných efektů** (stroboskopický a flicker efekt) a nočního osvětlení, které při **enormní velikosti** zamýšlených staveb **nelze podhodnocovat a zobecňovat**. Zároveň existují rizika spojená s bezpečností provozu, jako je odlet ledu, havárie či zásahy bleskem, a která nejsou dostatečně detailně vyhodnocena. **Oblast je osídlena venkovským typem sídel, což neznamená, že toto osídlení lze pominout**. Celkově tedy **není dostatečně prokázáno**, že budou dlouhodobě zajištěny podmínky pro ochranu zdraví a kvality bydlení. (Např.: *HUSO, M. M. P.: An estimator of wildlife fatality from observed carcasses, Journal of Wildlife Management (2015)*) **2. Krajinný ráz** Záměry představují **výrazný zásah** do krajinného rázu a narušují **pohledové vztahy** včetně významných horizontů a **kulturně hodnotných míst** v regionu (hrad Radyně, kostel Nanebevzetí Panny Marie, Sečský les a další). Mohou vizuálně ovlivnit širší území a vést k **postupné industrializaci** dosud převážně venkovské krajiny, což není na místě ani nevede ke kvalitě žití zde. **Hodnocení kumulativních dopadů je nedostatečné** a nezohledňuje plně dlouhodobý vliv na charakter území. Nebyl vydán ani žádný předběžný **vizuální model změny krajiny**. • Rozpor se zákonem č. 114/1992 Sb. (ohrožení krajinného rázu a narušení ekologické stability (§ 12) • Evropská úmluva o krajině (European Landscape Convention), ETS No. 176 – nedostatečná ochrana krajiny, ignorování charakteru území atd. **3. Územní rozvoj a zemědělská krajina** Umístění záměrů v otevřené zemědělské krajině není v souladu s **preferencí využití brownfieldů** a již narušených ploch. Dochází k záborům cenné zemědělské půdy	V rámci pořizování a zpracovávání návrhu Změny č. 2 ÚRP bylo postupováno dle ustanovení správního řádu, stavebního zákona a ZOZE a schváleného zadání vládou ČR. Vymezení akceleračních oblastí bylo projednáno s obcemi a veřejností v rámci veřejného projednání v souladu s § 96 stavebního zákona. Tím byly zákonné nároky samospráv na zapojení do procesu plně respektovány. Všechny obce a veřejnost měly možnost uplatnit své připomínky od 14. 4. 2026 až do 1. 6. 2026 k návrhu Změny č. 2 ÚRP. Návrh Změny č. 2 ÚRP a jeho odůvodnění, návrh souvisejících územních opatření a jejich odůvodnění, i vyhodnocení vlivů na životní prostředí byly připraveny a obsahují náležitosti v souladu s příslušnými právními předpisy. Podkladem pro návrh byla posouzení podle § 11 odst. 3 resp. 4 ZOZE, zpracovaná v souladu s požadavky § 7a vyhlášky č. 142/2018 Sb. Nad rámec požadavků právních předpisů byl zprovozněn mapový portál VÚK indikující míru vhodnosti území pro vymezení akcelerační oblasti a dokument Akcelerační oblasti, předvýběr ploch k výstavbě VTE, Screening území ČR z hlediska ochrany krajinného rázu (Roman Bukáček, Simona Vondráčková, 2025). S ohledem na uvedené má pořizovatel za to, že vyhověl požadavkům § 3 správního řádu. § 68 správního řádu se podle § 174 odst. 1 správního řádu použije pro opatření obecné povahy přiměřeně. Při samotném návrhu byla problematika krajinného rázu sledována ve vyhodnocení vlivů na udržitelný rozvoj území, a to jak z hlediska navrhovaného souboru akceleračních oblastí jako celku, tak pro jednotlivé oblasti v kartách akceleračních oblastí (viz příloha č. 2 vyhodnocení vlivů). Většinou právě z důvodu významných negativních vlivů na krajinný ráz bylo již během přípravy návrhu 16 původně uvažovaných akceleračních oblastí z návrhu zcela vypuštěno (viz příloha 3 vyhodnocení vlivů – mapa vypuštěných akceleračních oblastí). Dále, mimo jiné s ohledem na průběžné výsledky hodnocení vlivů na krajinný ráz byly některé akcelerační oblasti v průběhu přípravy návrhu pro veřejné projednání plošně redukovány, a ve 48 z 80 navržených akceleračních oblastí pro VTE došlo ke snížení limitu pro maximální výšku větrných elektráren z původní hodnoty 250 m na hodnotu nižší (nejčastěji 200 nebo 185 m). Kromě toho byly v územních opatřeních navrženy některé další podmínky k ochraně krajinného rázu, týkající se např. maximálních rozměrů souvisejících areálů pro skladování elektřiny, barevného řešení vedlejších staveb a zařízení záměrů pro využití OZE nebo výškového omezení pro trvalé terénní úpravy v místě větrné elektrárny. K další redukci vymezených akceleračních oblastí došlo po veřejném projednání na základě uplatněných stanovisek a připomínek. Soulad s požadavky stavebního zákona je popsán v odůvodnění Změny č. 2 ÚRP v kapitole II.1.b Vyhodnocení souladu s cíli a úkoly územního plánování a s požadavky stavebního zákona.

Poř. č.	Připomínkové místo	Číslo jednací	Článek	AO	Připomínka	Vyhodnocení
					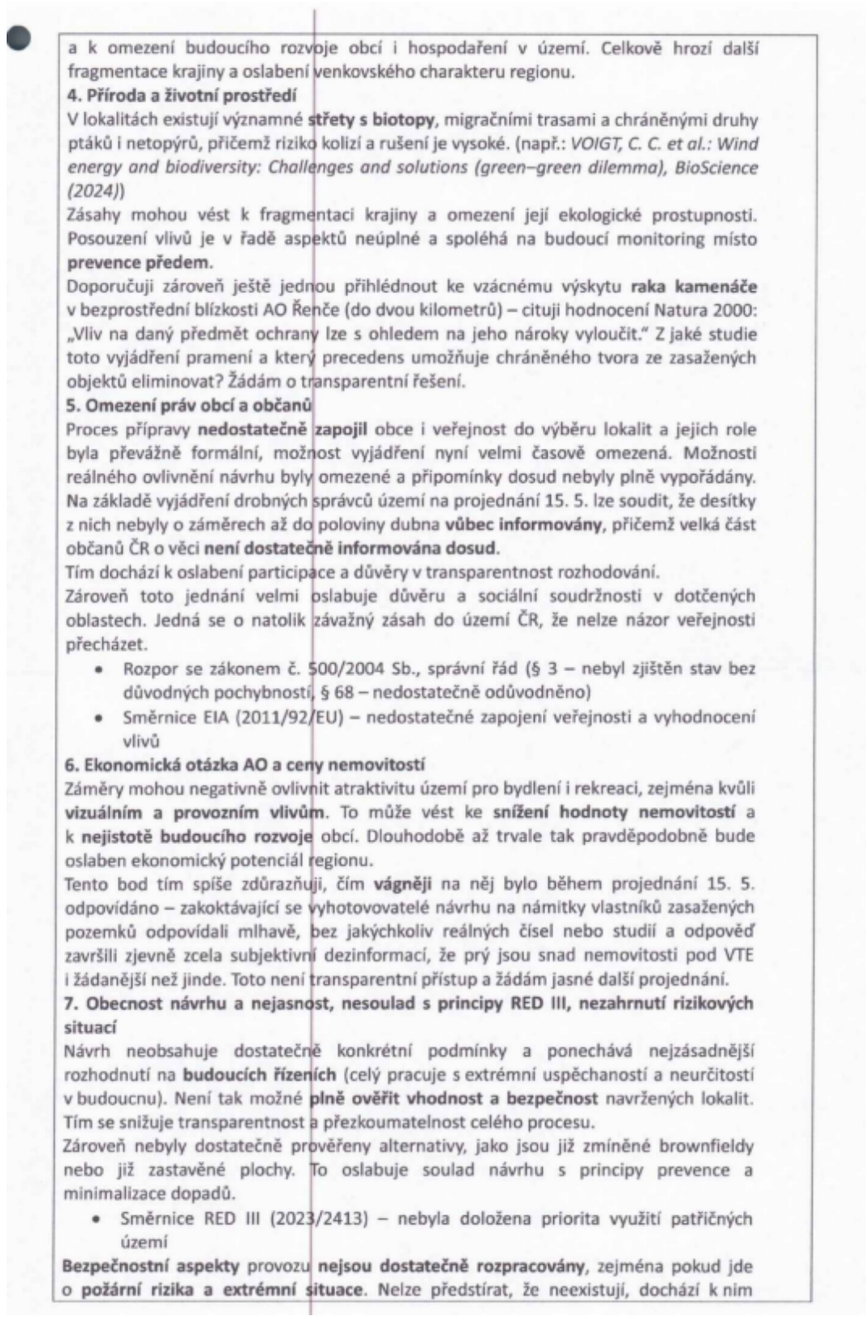 a k omezení budoucího rozvoje obcí i hospodaření v území. Celkově hrozí další fragmentace krajiny a oslabení venkovského charakteru regionu. **4. Příroda a životní prostředí** V lokalitách existují významné **střety s biotopy**, migračními trasami a chráněnými druhy ptáků i netopýrů, přičemž riziko kolizí a rušení je vysoké. (např.: *VOIGT, C. C. et al.: Wind energy and biodiversity: Challenges and solutions (green–green dilemma), BioScience (2024)*) Zásahy mohou vést k fragmentaci krajiny a omezení její ekologické prostupnosti. Posouzení vlivů je v řadě aspektů neúplné a spoléhá na budoucí monitoring místo **prevence předem**. Doporučuji zároveň ještě jednou přihlédnout ke vzácnému výskytu **raka kamenáče** v bezprostřední blízkosti AO Řenče (do dvou kilometrů) – cituji hodnocení Natura 2000: „Vliv na daný předmět ochrany lze s ohledem na jeho nároky vyloučit." Z jaké studie toto vyjádření pramení a který precedens umožňuje chráněného tvora ze zasažených objektů eliminovat? Žádám o transparentní řešení. **5. Omezení práv obcí a občanů** Proces přípravy **nedostatečně zapojil** obce i veřejnost do výběru lokalit a jejich role byla převážně formální, možnost vyjádření nyní velmi časově omezená. Možnosti reálného ovlivnění návrhu byly omezené a připomínky dosud nebyly plně vypořádány. Na základě vyjádření drobných správců území na projednání 15. 5. lze soudit, že desítky z nich nebyly o záměrech až do poloviny dubna **vůbec informovány**, přičemž velká část občanů ČR o věci **není dostatečně informována dosud**. Tím dochází k oslabení participace a důvěry v transparentnost rozhodování. Zároveň toto jednání velmi oslabuje důvěru a sociální soudržnosti v dotčených oblastech. Jedná se o natolik závažný zásah do území ČR, že nelze názor veřejnosti přecházet. • Rozpor se zákonem č. 500/2004 Sb., správní řád (§ 3 – nebyl zjištěn stav bez důvodných pochybností, § 68 – nedostatečně odůvodněno) • Směrnice EIA (2011/92/EU) – nedostatečné zapojení veřejnosti a vyhodnocení vlivů **6. Ekonomická otázka AO a ceny nemovitostí** Záměry mohou negativně ovlivnit atraktivitu území pro bydlení i rekreaci, zejména kvůli **vizuálním a provozním vlivům**. To může vést ke **snížení hodnoty nemovitostí** a k **nejistotě budoucího rozvoje** obcí. Dlouhodobě až trvale tak pravděpodobně bude oslaben ekonomický potenciál regionu. Tento bod tím spíše zdůrazňuji, čím **vágněji** na něj bylo během projednání 15. 5. odpovídáno – zakoktávající se vyhotovovatelé návrhu na námitky vlastníků zasažených pozemků odpovídali mlhavě, bez jakýchkoliv reálných čísel nebo studií a odpověď završili zjevně zcela subjektivní dezinformací, že prý jsou snad nemovitosti pod VTE i žádanější než jinde. Toto není transparentní přístup a žádám jasné další projednání. **7. Obecnost návrhu a nejasnost, nesoulad s principy RED III, nezahrnutí rizikových situací** Návrh neobsahuje dostatečně konkrétní podmínky a ponechává nejzásadnější rozhodnutí na **budoucích řízeních** (celý pracuje s extrémní uspěchaností a neurčitostí v budoucnu). Není tak možné **plně ověřit vhodnost a bezpečnost** navržených lokalit. Tím se snižuje transparentnost a přezkoumatelnost celého procesu. Zároveň nebyly dostatečně prověřeny alternativy, jako jsou již zmíněné brownfieldy nebo již zastavěné plochy. To oslabuje soulad návrhu s principy prevence a minimalizace dopadů. • Směrnice RED III (2023/2413) – nebyla doložena priorita využití patřičných území **Bezpečnostní aspekty** provozu **nejsou dostatečně rozpracovány**, zejména pokud jde o **požární rizika a extrémní situace**. Nelze předstírat, že neexistují, dochází k nim	Problematika ochrany ptáků byla řešena během vymezování akceleračních oblastí takto: 1) Podle § 4 zákona č. 249/2025 Sb. (ZOZE) nelze akcelerační oblast vymezit na území evropské ptačí oblasti. 2) V rámci zpracování návrhu Změny č. 2 ÚRP byly využity mapy citlivosti ptáků vůči výstavbě VTE zpracované podle metodiky BirdLife International Českou společností ornitologickou (https://www.birdlife.cz/mapa-citlivosti-ptaku-vuci-vystavbe-vetrnych-elektraren-v-cesku-novy-nastroj-pro-udrzitelne-planovani/). Na základě map citlivosti nebyla do akceleračních oblastí zařazena území s extrémním a vysokým rizikem střetů ptáků s VTE. 3) Dále bylo pro jednotlivé akcelerační oblasti zpracováno biologické posouzení podle § 11 odst. 3, respektive 4 zákona č. 249/2025 Sb. (ZOZE). Výsledky posouzení byly respektovány při vymezení akceleračních oblastí a na jejich základě byly stanoveny podmínky a zmírňující opatření implementovaná do územních opatření. Jedná se o podmínky pro ochranu významných biotopů, eliminaci negativních vlivů během hnízdního období, monitoring mortality ptáků, využití detekčních systémů, selektivních odstávek a dalších technických opatření ke snižování kolizního rizika ptáků a VTE. 4) Následně proběhlo vyhodnocení vlivu návrhu Změny č. 2 ÚRP na udržitelný rozvoj území, jehož součástí je vyhodnocení vlivu na životní prostředí (SEA) a vyhodnocení vlivů na lokality soustavy Natura 2000. Nebyly identifikovány významné negativní vlivy na populace ptáků, které by bránily vymezení akcelerační oblasti. 5) Na základě stanovisek dotčených orgánů a připomínek veřejnosti bude do územního opatření doplněna podmínka vymezující biologický dozor ve fázi přípravy a realizace VTE, jehož účelem bude eliminovat nebo významně snížit negativní vlivy na zvláště chráněné druhy ptáků. Osvobození záměrů pro využití OZE v akcelerační oblasti od provedení posuzování vlivů záměru na životní prostředí (tzv. EIA) vyplývá z ustanovení čl. 16a odst. 3 směrnice RED III. Toto pravidlo bylo transponováno do § 28 ZOZE. Osvobození se netýká případů podle § 28 odst. 1 písm. a) a b) ZOZE, tj. případů, kdy je záměr předmětem přeshraničního posuzování vlivů, a případů, kdy je vysoce pravděpodobné, že záměr povede k významným nepříznivým vlivům na životní prostředí nebo veřejné zdraví, které nebyly zjištěny při pořizování územního opatření a které nelze vyloučit dodatečnými podmínkami a zmírňujícími opatřeními. Akcelerační oblasti pro využití větrné energie jsou vymezeny na místech znehodnocených nebo zanedbaných ploch pouze z části, a to z důvodu zadání Změny č. 2 ÚRP, které stanovilo rozsah těchto oblastí na minimálně 2,5 km2 a jejich odstup od

Poř. č.	Připomínkové místo	Číslo jednací	Článek	AO	Připomínka	Vyhodnocení
					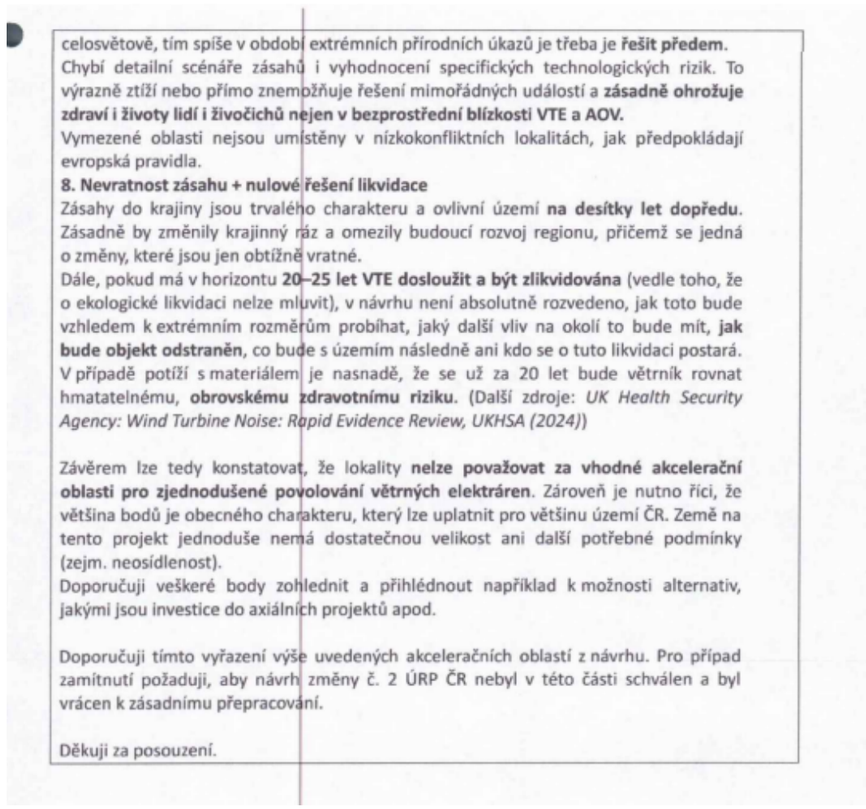	ploch pro bydlení alespoň v minimální vzdálenosti 500 m. Taková celistvá území se v ČR prakticky nevyskytují. Vymezení akceleračních oblastí v rámci hospodářských lesů je v souladu s nařízením vlády č. 507/2025 Sb. Přednostní vymezování akceleračních oblastí na brownfieldech dle směrnice RED III tedy bylo naplněno. Ve vymezovaných AO celostátního významu nejsou vyloučeny zranitelné skupiny obyvatelstva a zařízení jako Lázně Letiny Platí zde stejné hlukové a imisní limity jako u ostatních složek obyvatelstva, tedy hlukové limity dle nař. vlády č. 272/2011 Sb., jejichž splnění nelze ověřit měřením před výstavbou konkrétních OZE (nejsou známy parametry ani konkrétní umístění staveb). Proto byla do ÚO u všech AO pro VTE zapracována podmínka zpracování hlukové studie a studie trvání shadow flicker efektu/stroboskopického efektu tak, aby mohly být dodrženy patřičné normy chránící zdraví lidí. Námitky o rozporu návrhu s právními předpisy ČR a EU, včetně zákona č. 100/2001 Sb. a směrnice RED III, neprokázaly skutečné porušení těchto předpisů v procesu pořizování Z2 ÚRP.
3267.	Vášová Zuzana	MMR-39218-2026-81	99czzy, 99czzz	AOV104, AOV105	**Věc: Doplnění podání připomínek ze dne 28.4.2026, (přidělené evidenční tohoto podání: E30635/26/MMR)** PŘIPOMÍNKA K NÁVRHU ZMĚNY Č. 2 ÚZEMNÍHO ROZVOJOVÉHO PLÁNU ČR (§ 97 zák. č. 283/2021 Sb., stavební zákon) PŘIPOMÍNKY K VYHODNOCENÍ VLIVŮ NÁVRHU ZMĚNY Č. 2 ÚZEMNÍHO ROZVOJOVÉHO PLÁNU NA UDRŽITELNÝ ROZVOJ ÚZEMÍ PŘIPOMÍNKY K NÁVRHŮM JEDNOTLIVÝCH ÚZEMNÍCH OPATŘENÍ K AKCELERAČNÍM OBLASTEM VYMEZENÝM V NÁVRHU ZMĚNY Č. 2 ÚZEMNÍHO ROZVOJOVÉHO PLÁNU **I. Úvod** V souladu s možností uplatnit připomínky k návrhu Změny č. 2 Územního rozvojového plánu ČR (ÚRP ČR) **doplňuji** své připomínky k vymezení akcelerační oblasti pro rozvoj výroby energie z větrné energie, podané dne 28.4.2026. **Dotčené území:** Tyto připomínky se vztahují k vymezení akceleračních oblastí v Královéhradeckém a Libereckém kraji, označené číslem **AOV105 Borovnice a AV104 Černý háj,** a současně širšímu území, které může být navrženým řešením přímo či nepřímo ovlivněno.	**Akceptováno jinak.** **Akcelerační oblast AOV104 – Černý háj byla vypuštěna.** **Akcelerační oblast AOV105 – Borovnice byla vypuštěna**.

Poř. č.	Připomínkové místo	Číslo jednací	Článek	AO	Připomínka	Vyhodnocení
					AO105 Borovnice Akcelerační oblast zasahuje do katastrálních území 623989 Čistá u Horek v obci Čistá u Horek (správní obvod obce s rozšířenou působností, „dále jen „ORP“, Jilemnice), 607851 Borovnice u Staré Paky v obci Borovnice (správní obvod ORP Dvůr Králové nad Labem), 629278 Dolní Kalná v obci Dolní Kalná (správní obvod ORP Vrchlabí), 795658 Přední Ždírnice a 795666 Zadní Ždírnice v obci Horní Olešnice (správní obvod ORP Trutnov). **AOV104 Černý háj** Akcelerační oblast zasahuje do katastrálních území 616087 Bukovina u Čisté v obci Bukovina u Čisté, 623989 Čistá u Horek v obci Čistá u Horek, 790591 Zálesní Lhota v obci Studenec (správní obvod obce s rozšířenou působností, „dále jen „ORP“, Jilemnice), 629278 Dolní Kalná v obci Dolní Kalná a 643050 Horní Kalná v obci Horní Kalná (správní obvod ORP Vrchlabí). I nadále trvám na tom, že s návrhem týkajícím se Územního opatření k AOV105 a AOV104 **nesouhlasím** a požaduji jejich **vyřazení** nebo **zásadní přepracování**, neboť oba návrhy vykazují závažné nedostatky z hlediska zákonnosti, ochrany životního prostředí i dopadů na obyvatele v dané oblasti. **Připomínku podávám:** o jako **osoba částečně žijící v dotčeném území AOV105,** a současně o jako osoba, která může být dotčena dopady návrhu AOV105 i AOV104 (z hlediska krajinného rázu, životního prostředí i kvality života) S návrhem týkajícím se Územního opatření k AO105 a AO104 zásadně nesouhlasím a požaduji jeho vyřazení z Návrhu změny ÚRP, neboť vykazuje závažné nedostatky z hlediska zákonnosti, ochrany životního prostředí i dopadů na obyvatele v dané oblasti. **II. Strukturované připomínky** **1. AOV105 je vymezena částečně i na pozemcích mých rodičů** Akcelerační zóna zasahuje na pozemky ve vlastnictví mé matky, zděděné po jejích rodičích. Tyto dotčené pozemky jsou v katastru nemovitostí vedené jako lesní pozemky a trvalý travní porost. **Námitka:** O lesní porosty se naše rodina stará nepřetržitě od devadesátých let, kdy jí byly v rámci restitucí navráceny. Na péči o les, od nové výsadby až po eliminaci kůrovcových kalamit, polomů po vichřicích apod. naše rodinavynaložila nemalé finanční prostředky, nemluvě o množství času, který jsme tomu věnovali osobně fyzickou prací. **Zásadně proto nesouhlasím s AO105, která by na těchto pozemcích umožňovala výstavbu větrných elektráren, a ještě k tomu ve zrychleném stavebním řízení. Větrné elektrárny vyžadují vybudování potřebné infrastruktury,** která zde zatím v takové podobě není – za účelem výstavby, připojení do distribuční sítě el., provozu elektrárny, a dostupnosti i pro složky hasičského sboru v případě požárů. Umisťování VTE a bateriových úložišť v lesních lokalitách je naprosto nevhodné kvůli riziku požárů, úniků provozních kapalin (např. olej v gondole rotoru, rozmrazovací prostředky,…). **Požáry bateriových úložišť jsou dost běžné a velmi těžce zlikvidovatelné, a tím spíš tato zařízení do prostoru volné přírody (a lesa!) nepatří.** Příkladem budiž například požár bateriového úložiště v	

Poř. č.	Připomínkové místo	Číslo jednací	Článek	AO	Připomínka	Vyhodnocení
					nedaleké Nové Pace dne 15.5.2026: https://hzscr.gov.cz/clanek/pozar-bateriove-uloziste-v-nove-pace.aspx). Lesy a louky je nutné chránit, ne z nich dělat prostor pro průmyslovou výstavbu. **2. Riziko hluku a infrazvuku** V dokumentu Hodnocení AOV105 Borovnice, oddíl Sídla – obyvatelstvo, hluk a veřejné zdraví, se mj. uvádí: *„**Nejbližší obytná zástavba: Čistá u Horek, Borovnice – nad 500 m.** Předpokládaný zdroj hluku: max. 106 dB na jednu VTE, požadavek na vzdálenost od obytné zástavby min. 500 m (předpokládaná hluková zátěž v takové vzdálenosti cca 37 dB). Není předpoklad překračování hlukových limitů. **Vlivy na veřejné zdraví zanedbatelné….“*** *„Podmínky a zmírňující opatření ÚO: Negativním vlivům předcházeno vymezením AO nad 500 m od Zástavby…..“* **Námitka:** S použitím měřítka uvedeného na mapce v úvodu dokumentu vyplývá, že hranice AOV105 je od Borovnice v některých místech vzdálená pouhých 500-600 metrů od obytné zástavby. Dle informací, které zazněly na veřejném projednání 15.5.2026, údajně hranice AO 500 metrů od obydlí neznamená, že na této hranici bude stát konkrétní VTE. S ohledem na rozlohu a geografické rozmístění AOV105 v malém prostoru mezi několika obcemi ale nelze předpokládat, že by vzdálenost mezi obytnou zástavbou a VTE byla větší než 1-1,5km. **Z důvodu zdravotních rizik vlivem působení slyšitelného hluku i infrazvuku je proto tato vzdálenost vymezené AO naprosto nepřípustná!** Výrokem „zanedbatelný vliv na veřejné zdraví“ tedy navrhovatel AO připouští, že negativní dopady na zdraví obyvatel žijících v blízkosti VTE existují, ale jsou ignorovány. **Zdravotní problémy jako nespavost, úzkosti, deprese, kardiovaskulární problémy u obyvatel žijících v blízkosti VTE jsou již ze zahraničí známy a prokázány,** a rozhodně je nelze považovat za zanedbatelné! **Viz příloha č.1 a příloha č. 2 v závěru této připomínky.** Předpokládaný zdroj hluku je zde uveden na jednu VTE. Jaký zdroj hluku je tedy předpokládán pro větší počet větrných elektráren? Pro AOV105 je v návrhu až 8 VTE, pro AOV104 je navrženo až 13 VTE. **3. Poškození krajinného rázu** V dokumentu Hodnocení AOV105 Borovnice, oddíl Krajinný ráz, se uvádí: *„**Z analýzy viditelnosti vyplývá, že hodnocené území se vyznačuje vysokou koncentrací kulturně-historických hodnot v krajině Krkonošského podhůří a silnými dálkovými pohledovými vazbami na Krkonoše.** …Ve vzdálenosti do 15 km do obrazu krajiny vstupují další výrazné dominanty, například hrad Bradlo, Nový zámek, areály kostelů a klášterů a další kulturní objekty regionu.*	

Poř. č.	Připomínkové místo	Číslo jednací	Článek	AO	Připomínka	Vyhodnocení
					Zásadní hodnotou území jsou exponované výhledy na Krkonoše a harmonicky utvářená krajina s množstvím drobných lokálních dominant. Území je zároveň v pohledovém kontaktu s NP Krkonoše, což zvyšuje citlivost na zásahy do krajinného rázu. Větrné elektrárny by zde mohly narušit jak samotné výhledy na horský masiv, tak harmonické uspořádání místní krajiny a obraz sídelních a sakrálních dominant. …….“ ***„Podmínky a zmírňující opatření ÚO: Výška větrných elektráren nepřesáhne 250 m,*** *výška doprovodných staveb 8 m a plocha areálů pro ukládání energie max. 0,06 ha na jednu VTE a 0,7 ha pro celou lokalitu; terénní úpravy nesmí přesáhnout ±5 m. Použít tlumené barevné řešení. V Odůvodnění územního opatření řešeny výhledy na Krkonoše.“* K tomu se dále v Odůvodnění bodu 3.1. c) se mj. uvádí: ***„Pohledově exponovaný charakter lokality, zejména od okolních obcí Borovnice, Čistá u Horek, Dolní Kalná, vyžaduje obzvláště citlivý přístup k umisťování stavebních a technických prvků. Výše uvedené požadavky jsou proto nezbytné k ochraně estetických a kulturních hodnot území, k udržení integrity krajinného rázu*** *a k naplnění principů udržitelného rozvoje.“* **Námitka:** **Výšku větrné elektrárny nepřesahující 250 metrů v dané lokalitě nelze naprosto v žádném případě považovat za zmírňující opatření.** Situaci nemůže zachránit ani nátěr matnou barvou. Návrh AO neobsahuje relevantní vizualizace, které by umožnily objektivně posoudit míru narušení krajinného rázu. Dále, analýza **nárůstu viditelnosti vrcholu stožáru VTE pracuje s maximální výškou stožárů 200 metrů,** ale v rámci ochrany krajinného rázu je uvedeno, že výška „nepřesáhne 250 m“. Tj. **návrh počítá s tím, že VTE může být vysoká i 250 metrů. Na takovou výšku ale analýza provedena nebyla,** což je další nedostatek celého posouzení. **Obě navržené AO stojí v přímém výhledu na Krkonoše,** z hřebene jižně od obce Borovnice. Při výhledu z Rovní (z míst v AOV105) je v pohledu na Krkonoše a jejich těsné podhůří AOV104. Stejně tak budou stavby viditelné při pohledu z Krkonoš do vnitrozemí. Stožáry VTE v této oblasti by zcela zničily zdejší krajinný ráz. **4. Nedostatečnost v hodnocení kumulativních a synergických vlivů** V dokumentu Hodnocení AOV105 Borovnice (i AOV104 Černý háj), oddíl Přehled relevantních záměrů v území s potenciální kumulací/synergií, se uvádí: ***„V navržené AO a v okolí do 2 km od ní se nenacházejí významné zdroje hluku nebo emisí*** *(průmyslová zástavba, lomy, dálnice a* ***silnice I. třídy,*** *letiště,* ***železniční trati regionálního nebo nadregionálního významu). Nenacházejí se zde ani*** *stavby nebo* ***záměry vyvolávající kumulaci vlivů na krajinný ráz.”*** **Námitka:** **a) Obcí Borovnice prochází železniční trať nadregionálního významu „Liberec-Pardubice“,** která spojuje Liberecký a Královéhradecký kraj. Dále, **obcemi Horka u Staré Paky, Čistá u Horek a Dolní Kalná prochází silnice 1. třídy číslo I/16.** S použitím měřítka uvedeného na mapě v úvodní straně dokumentu je patrné, že: - vzdálenost mezi hranicí AOV105 a železniční tratí „Liberec-Pardubice“ se pohybuje v rozmezí 450-1000 metrů. - Vzdálenost mezi hranicí AOV105 a silnicí I. třídy v Čisté u Horek a Dolní Kalné je v neužším bodě přibližně 600 metrů.	

Poř. č.	Připomínkové místo	Číslo jednací	Článek	AO	Připomínka	Vyhodnocení
					b) Podle veřejně dostupných údajů **je v plánu výstavba silničního obchvatu obce Čistá u Horek**, který má sice od hustého silničního provozu ulevit centru obce, nicméně provoz jako takový bude pouze přesunut severně od původní trasy, se sjezdem na současnou silnici I/16 těsně před obcí Dolní Kalná. Ani tento obchvat nebude od hranice AO105 vzdálen více jak 2 km a navíc bude ještě blíž k plánované AO104 Černý háj. (**viz příloha č. 3**) c) **V sousedním katastru obcí** Bukovina u Čisté, Čistá u Horek, Zálesní Lhota v obci Studenec, Dolní Kalná a Horní Kalná j**e navržena AOV104 o rozloze 4,7 km2 a s největším dosaženým počtem věží 13** (dle Odůvodnění Opatření obecné povahy pro akcelerační oblast AOV104 Černý háj). **Tj. v rámci hodnocení kumulativních a synergických vlivů je u obou navržených AO zcela opomenuto jejich vzájemné působení,** a to jak na krajinný ráz, tak na veřejné zdraví i na přírodu a biologickou rozmanitost. **5. Rizika pro biologickou rozmanitost a ekologickou stabilitu** V dokumentu Hodnocení AOV105 Borovnice, oddílu Příroda a biologická rozmanitost se uvádí: ***„V AO a blízkém okolí se nachází citlivé druhy ptáků: výr velký, luňák červený, moták lužní, čáp bílý, čáp černý, křepelka polní (biotop) aj.*** *V širším okolí Studence byl identifikován migrační koridor pro ptáky, dle map citlivosti ptáků k VTE však AO není zařazeno do oblasti s vysokým či extrémním rizikem. Střety s jedinci ptáků jsou v AO v rámci podmínek ÚO obecně minimalizovány prostřednictvím specifikace technických parametrů VTE, organizačních opatření a monitoringu mortality.* ***Lze uvažovat mírně negativní vliv.*** *Nejbližší výskyty koncentrace citlivých druhů netopýrů se dle ČESON nachází cca 3,2 km SV od AO. Minimální ochranná zóna kolem každé význačné lokality u VTE by dle ČESON měla činit 3 km. Tato podmínka je splněna. … Způsob ochrany letounů bude dle ÚO nastaven po monitoringu letové aktivity netopýrů, který bude provozovatel povinen zajistit. Lze uvažovat mírně negativní vliv.“* K tomu se v Odůvodnění pro AOV105 bod 3.1 j) se uvádí: *„…Přestože vymezení akcelerační oblasti respektovalo mapy citlivosti ptáků a oblasti s vysokým a extrémním rizikem byly z návrhu vyloučeny,* ***nebylo možné se vyhnout všem detekovaným místům výskytu citlivých, vzácných a ohrožených druhů ptáků….“*** V Opatření obecné povahy body č. 3.2 c) a 3.2 d) se uvádí: *„Provozovatel větrné elektrárny je povinen zajistit monitoring mortality ptáků po dobu minimálně tří let od uvedení větrné elektrárny do provozu“ a „…. Provozovatel větrné elektrárny je povinen zajistit Akustický monitoring letové aktivity netopýrů po dobu dvou let od uvedení větrné elektrárny do provozu“* **Námitka:** Textu v odůvodnění lze rozumět tak, že pokud by se měla AO zcela vyhnout území, kde se vyskytují výše citované citlivé druhy ptáků, pak by zde nemohla být vůbec vymezena. Přesto takto navržená je, což považuji za naprosto nepřípustné. **Na veřejném projednání 15.5.2026 ze stran zástupců úřadů opakovaně zaznělo, že biologické posouzení pro AOV v terénu probíhalo v časovém intervalu od srpna do října roku 2025, což je naprosto nedostatečné, neboť terénní sledování nepokrylo celou sezónu:** není tedy doloženo, co zde žije a roste i v nesledovaných měsících.	

Poř. č.	Připomínkové místo	Číslo jednací	Článek	AO	Připomínka	Vyhodnocení
					Stanovení akcelerační oblasti za účelem zrychleného schvalování výstavby VTE pouze na základě mapových podkladů a neúplného biologického monitoringu v terénu je rovněž nepřípustné. Monitoring mortality ptáků a letové aktivity netopýrů až po uvedení VTE do provozu je poněkud pozdě.Jejich aktivita na daném území by měla být podrobně sledována ještě před výstavbou! **6. Riziko poklesu ceny nemovitostí** Již samotná existence AOV105 a AOV104 bude mít dopad na cenu nemovitostí v těchto obcích. **Námitka:** **Mí rodiče vlastní v Borovnici rodinný dům se zahradou a rekreační objekt, kromě lesních pozemků, na kterých je AOV105 částečně navržená.** Celoživotní investice a péče mojí rodiny do osobního vlastnictví tím bude poškozena. Logickým předpokladem pro lokalitu, kde je stanovena AO, je budoucí výstavba VTE. Lidé, kteří hledají bydlení na venkově, vyhledávají venkov právě pro jeho přirozený krajinný ráz a blízkost k přírodě. Reálné riziko existence VTE tuto hodnotu devalvuje a hodnota nemovitostí pro případné kupce reálně klesá. **7. Ohrožení hydrologických poměrů v krajině** Přestože obec Borovnice nemá zdroj pitné vody v lokalitě Rovní, krajina jako taková trpí v posledních letech značným suchem. Od Borovnice k Rovním (kde je AO105 navržena) jde o svah orientovaný jižním směrem, tedy je suchem značně ohrožen. Vlivem odlesnění v důsledku vytěžení rozsáhlých lesních ploch po napadení kůrovcem nebo polomech v uplynulých letech vyschly některé drobné prameny. Na Rovních pramení drobný přítok do Ždírnického potoka, a ze severní strany pod Rovněmi se nachází zdroj pitné vody pro obec Dolní Kalnou. **Námitka:** Jestliže navrhovatel AO není schopen jednoznačně doložit, že výstavba VTE neohrozí hydrologické poměry v dané lokalitě, pak zde vymezení AO není naprosto vhodné. Důkazní břemeno má nést navrhovatel AO, tedy stát, nikoliv my, občané. **8. Poškození rekreačního a turistického potenciálu krajiny** Navržená AOV105 a AOV104 leží na území, které místní obyvatelé i návštěvníci využívají k rekraci a odpočinku. Lokalita na Rovních (AOV105) je jediným jednotným souborem lesů a luk v prostoru mezi obcemi Borovnice, Horka u Staré Paky, Čistá u Horek, Dolní Kalná a Horní Olešnice. Na samé hranici AOV104 se nachází autokemp v Dolní Kalné. **Námitka:** AO, která je stanovována za účelem zrychlené výstavby VTE, tj. na vybudování de facto průmyslové zástavby, do této lokality prostě nepatří a naprosto devalvuje hodnotu krajiny a přírodního prostředí. **9. Neexistence spalovacích zdrojů při výrobě el.energie v současnosti** V dokumentu Hodnocení AOV105 Borovnice, oddílu Klima a ovzduší se uvádí:	

Poř. č.	Připomínkové místo	Číslo jednací	Článek	AO	Připomínka	Vyhodnocení
					Vlivy na ovzduší v době výstavby zanedbatelné (prašnost při přesunu zemin, emise ze spalování PHM, sekundární prašnost), ***v době provozu mírně pozitivní z důvodu náhrady spalovacích zdrojů při výrobě el. energie.*** **Námitka:** V Borovnici, ani okolních obcích a ani v širším okolí, se nenalézá žádný spalovací zdroj výroby el. energie, který by mohl být prostřednictvím VTE nahrazen. Tento pozitivní vliv uvedený v Hodnocení je tedy zcela irelevantní. **10. Rozpor se Zásadami územního rozvoje Královéhradeckého kraje** **Námitka:** **V Zásadách územního rozvoje Královéhradeckého kraje** po zapracování změny č. 6 je dle obsahu v bodě f) Vymezení akceleračních oblastní nadmístního významu, včetně určení druhu primární energie zdrojů, pro něž se oblast vymezuje, uvedeno: **(91a) Akcelerační oblasti nejsou vymezeny.** **III. Ústavně-právní a občansko-právní připomínky** Schválením akceleračních zón se vymezují v České republice území, ve kterých se **protiústavně zjednodušuje a zrychluje povolovací proces pro určitý vybraný druh staveb,** tedy vyčleňuje se v rozporu s principem rovnosti před zákonem určitý druh správního řízení do zvláštního právního režimu. Základní princip rovnosti přitom vyžaduje, aby byl zákon ve stejných nebo obdobných situacích vykládán stejně pro všechny. Rovněž Ústavní soud ČR konstantně a trvale zakazuje libovůli, a vždy v rámci rovnosti před zákonem zkoumá, zda zákonodárce nevytvořil neodůvodněné rozdíly, které nemají racionální základ. Zde tato nedůvodná nerovnost byla zákonodárcem vytvořena **pro určitý druh staveb, tedy pro nedůvodně protěžovanou skupinu stavebníků a vlastníků nemovitostí bylo vytvořeno speciální a nedůvodně zjednodušené stavební řízení; tím se vytvořil právní stav, kdy pro stavby typově trvale a často nevratně vysoce zatěžující krajinu a její obyvatele a s výraznými faktickými dopady na krajinu a její obyvatele se paradoxně zjednodušuje jejich povolování, zatímco u staveb výrazně jednodušších se trvá na standardní náročnosti povolovacího řízení.** Pro stavebníky VTE se tedy vytvořilo ze strany zákonodárců protekční právní prostředí, tj. využila se pozitivní právní diskriminace, kterou se životní prostředí — snížením těchto klasických standardů — spíše potencionálně ohrožuje. **Bylo tedy porušeno ústavně chráněné právo na rovnost před zákonem dle čl. 3 odst. 1 Listiny základních práv a svobod. Rovnost před zákonem není přitom privilegium, ale základní právo; stavebníci VTE nemají právo být zvýhodňováni ve stavebním právu vůči ostatním stavebníkům, ale zcela naopak, bylo by důvodné a obhajitelné požadovat po nich s ohledem na náročnost staveb a jejich dopady do krajiny a na obyvatele přísnější podmínky.** „Rovnost před zákonem" je základní právní princip zaručující, že se všemi osobami je zacházeno stejně bez diskriminace; a to **včetně jakékoli pozitivní diskriminace.** Tento princip, ukotvený v ústavním pořádku (Listina základních práv a svobod), **zajišťuje rovný přístup k právům a spravedlivému procesu před orgány veřejné moci, tedy i před orgány ve stavebním řízení.** Rychlost předmětného správního řízení v případě VTE není přitom absolutně důvodným argumentem, ale spíše naopak, svědčí v jeho neprospěch. Rychlost při náročnosti těchto staveb je spíše negativum, zvláště snižují-li se nároky na tato řízení.	

Poř. č.	Připomínkové místo	Číslo jednací	Článek	AO	Připomínka	Vyhodnocení
					Rovnost před zákonem je základní právo, které zaručuje všem stejné zacházení ve vztahu k našemu právnímu řádu dle našeho ústavního pořádku; proto zavedení akceleračních zón je nepochybně protiústavním zásahem a nemůže při obhajobě jakkoli obstát. Proto jakýkoli krok realizovaný na jejich podkladě je krokem v rozporu s právem. Právní obhajobu však mají obce a města (a občané v referendu) i proti větrným elektrárnám ad hoc, tedy tzv. případ od případu mimo akcelerační zóny, pokud by byla snaha je takto stavět, a to ze všech dále uvedených důvodů. Realizací větrných elektráren dále dochází ve vztahu k samosprávám, k účastníkům daných správních řízení včetně obcí a měst a objektivně vůči všem přímo i nepřímo dotčeným občanům naší země, k porušení těchto ustanoveni: **1. Ústavního zákona č. 1/1993 Sb., tj. Ústavy České republikv, v těchto částech** **a) Porušeni Čl. 7: Stát dbá o šetrné využívání přírodních zdrojů a ochranu přírodního bohatství** Stát by tím, že by povolil realizovat podobné dílo, nedbal o šetrné využívání přírodních zdrojů a ochranu přírodního bohatství, tj. připustil by zasáhnout do krajiny natrvalo tak, že by ji regionálně zcela narušil a v zastavěné ploše natrvalo zničil. Tím by porušil daný článek Ústavy ČR. **b) Porušeni Čl. 8: Zaručuje se samospráva územních samosprávných celků.** **Porušeni Čl. 101, odst. 1: Obec je samostatně spravována zastupitelstvem.** Tím, že se připustil režim protiústavních akceleračních zón, se dále připustil zásahem zákonodárce zvenčí **protiprávní zásah do územních plánů**, jejichž obsah je jinak výsostným právem obci a měst jako jednotek územních samospráv. **Podobným způsobem stát není oprávněn, a to ani zákonodárnou cestou, zasahovat do vyhrazené pravomoci obcí.** Schvalování územního plánu je proces ve finální kompetenci zastupitelstva obce, které rozhoduje o jeho pořízení, zadání i finálním vydání. Přijetím akceleračních zón došlo k protiústavnímu zásahu do práva na samosprávu v této oblasti, a pokud by došlo k povolení větrné elektrárny na základě tohoto právního předpisu, jednalo by se o rozhodnutí protiústavní rovněž v mezích citovaných článků. **2. Ústavní zákon č. 2/1993 Sb. ve znění ústavního zákona č. 162/1998 Sb. a ústavního zákona č. 295/2021 Sb., Listina základních práv a svobod** **a) Porušeni Čl. 4, odst. 3: Zákonná omezení základních práv a svobod musí platit stejně pro všechny případy, které splňuíi stanovené podmínky.** **Porušení Čl. 4, odst. 4: Při používání ustanovení o mezích základních práv a svobod musí být šetřeno jejich podstaty a smyslu. Taková omezeni nesmějí být zneužívána k jiným účelům, než pro které byla stanovena.** Jak už bylo uvedeno úvodem, přijetím právní úpravy akceleračních zón došlo k zásadnímu protiústavnímu narušení principu rovnosti, když pro vybrané typy staveb, zde větrných elektráren, byly jedny subjekty práva nedůvodně procesně zvýhodněny (pozitivní diskriminace), a jiné subjekty práva v tomto smyslu znevýhodněny. **Investoři větrných elektráren se stali právní úpravou zákonodárcem nedůvodně preferováni ve stavebním řízení, zatímco investoři jiných staveb nikoli** (byla jim ponechána původní právní pozice). Všichni účastníci správních řízení staveb větrných elektráren, kteří jsou jimi hrubě zasahováni, jsou tak rovněž výrazně zasaženi do svých vlastnických práv s výrazně omezenými procesními právy,	

Poř. č.	Připomínkové místo	Číslo jednací	Článek	AO	Připomínka	Vyhodnocení
					protože se nemohou daným stavbám bránit v dostatečném rozsahu proti nedůvodnému zvýhodnění těchto staveb. **Není zde v žádném případě splněna ani tvrzená podmínka veřejného zájmu,** když dané stavby VTE nejsou stavby, které by musely být realizovány objektivně nedůvodně rychle, navíc jejich realizace by zcela objektivně a prokazatelně negativně zasahovala svým vlivem zcela zásadně do života obyvatel v jejich okolí. Dochází tak k narušování ústavního pořádku, a to citovaných dvou článků Listiny základních práv a svobod. V případě čl. 4, odst. 3 **dochází k nedůvodnému protekčnímu preferování správního řízení** konkrétních investorů s cílem dosaženi jejich rychlejšího zisku, a to za porušení čl. 4, odst. 4, kdy je hrubě zasahováno do práv všech ostatních vlastníků v daném regionu a obecní samosprávy jako subjektu veřejného zájmu, tedy **kdy se zcela rezignovalo na šetření podstaty a smyslu práv všech dotčených subjektů práva.** Stavbou daných větrných elektráren by se výrazně omezila základní vlastnická práva všech ostatních subjektů, a zasáhlo by se současně trvale do jejich práva na život (na zdraví). Žádný veřejný zájem, který by to vyvážil, přitom nelze ani při nejvyšší dobré vůli identifikovat. **b) Porušeni Čl. 6, odst. 1: Každý má právo na život.** **Porušeni Čl. 11, odst. 1: Každý má právo vlastnit majetek. Vlastnické právo všech vlastníků má stejný zákonný obsah a ochranu.** **Porušeni Čl. 11, odst. 3: Vlastnictví zavazuje. Nesmí být zneužito na újmu práv druhých anebo v rozporu se zákonem chráněnými obecnými zájmy. Jeho výkon nesmí poškozovat lidské zdraví, přírodu a životní prostředí nad míru stanovenou zákonem.** **K čl. 6, odst. I:** Realizací daného záměru výstavby větrných elektráren za daných podmínek by mohlo dojít k přímému porušení práva dotčených obyvatel na život, když ten by mohl být ohrožen dopady vlivu provozování daných elektráren, včetně hluku, zásahů do krajiny, možných námraz a přímého ohrožené zdraví. To je již doplňováno technickými vědeckými studiemi. **K čl. 11, odst. I:** Vlastnické právo všech má mít stejnou ochranu, vlastnické právo vlastníků pozemků, na kterých má být prováděna procesně „protekční" výstavba větrných elektráren, je však bezdůvodně preferováno zmírněním podmínek před vlastnictvím vlastníků pozemků, na kterých je provedeno obydlí. **K čl. 11, odst. 3:** Rovněž hrubě je porušován, když vlastnické právo vlastníků pozemků, na kterých chtějí investoři zvýhodněně realizovat větrné elektrárny, je zneužíváno vůči vlastníkům druhých, a výkon vlastnického práva proto, že na sousedních pozemcích bude realizována větrná elektrárna, bude poškozovat lidské zdraví, přírodu a životní prostředí nad míru stanovenou zákonem. Hodnota jejich pozemků výrazně klesne. Výhrady, které byly vůči výstavbě větrných elektráren vzneseny, přitom nikdo nevyvrací, naopak jsou potvrzovány. **c) Porušeni Čl. 12, odst. 1, věta první: Obydlí je nedotknutelné.** Realizací daného záměru výstavby větrných elektráren za daných podmínek je hrubě narušováno právo všech dotčených sousedních vlastníků na nedotknutelnost obydlí. Podoba, projevy provozu daných staveb a jejich zásah do krajiny de facto jejich obydlí trvale, tj navždy ničí. **3. Procesně využíváme rovněž Občanského zákoníku č. 89/2012 Sb.** **§ 1042: Vlastník se může domáhat ochrany proti každému, kdo neprávem do jeho vlastnického práva zasahuje nebo je ruší jinak než tím, že mu věc zadržuje.**	

Poř. č.	Připomínkové místo	Číslo jednací	Článek	AO	Připomínka	Vyhodnocení
					Tímto podáním a případně následnou další právní obranou realizujeme a budeme nadále realizovat své ústavně chráněné vlastnické právo, a to s využitím mimo jiné citovaného ustanovení občanského zákoníku, když danou stavbu a její realizaci bychom chápali jako **výrazný, trvalý a neodstranitelný zásah a rušení našeho vlastnického práva,** za současného vážného narušování našeho zdraví a kvality života, a to bez relevantních a jakkoli ospravedlnitelných důvodů s výjimkou zisku soukromých investorů. Současně, jak bylo uvedeno úvodem, považujeme tento krok za krok protiústavní. **Shrnutí právní části podání** Realizaci staveb za využití akceleračních zón tedy považujeme za jednání protiústavní, a zásadní právní argumentace zde existuje dle našeho názoru rovněž v případě realizace staveb ad hoc. To proto, že **dané stavby zasahují do ústavních práv ostatních subjektů v mnoha rovinách.** Stavby trvale zasahují do krajiny a tím do vlastnických práv, mohou závažně ohrozit životní prostředí a zdraví, trvale zasahují do kvality bydlení v daném regionu tímto zásahem a devalvují trvale vlastnictví ostatních subjektů. Zcela zásadně pak zasahují do výkonu místní samosprávy. Mají být realizovány protiústavně za nedůvodného **procesního preferování soukromých subjektů** ve správním řízeni zákonodárcem, když k tomu není (vyjma zisku) žádný obhajitelný důvod, za současného hrubého zásahu do práv jiných včetně jednotek územních samospráv (zásah akceleračních zón do jejich územních plánů, což je výhradní pravomoc jednotek územních samospráv) a jiných vlastníků, aniž je současně vyvrácen negativní vliv trvalého provozu těchto staveb, garantována jejich bezpečná údržba a budoucí odstranění. Zastáváme názor, že dané stavby VTE nemohou být povolovány jak z důvodů jejich **protiústavního preferování a zvýhodnění stavebního řízení cestou akceleračních zón, tak z důvodu zásahů do ústavně chráněných práv ostatních vlastníků (účastníků řízení) rovněž v případě snaze realizovat je ad hoc.** Toto podání proto považujte za tzv. **kvalifikované upozornění** na otázky odpovědnosti orgánů veřejné správy za dodržování principu rovného přístupu před zákonem ve stejných nebo obdobných situacích. **V případě, že by tyto stavby (tato stavba) byly povoleny (byla povolena), využijeme všech prostředků právní ochrany včetně ochrany soudní až po případnou stížnost u Ústavního soudu ČR. Žádáme proto, aby vzal správní orgán všechny námi uváděné právní argumenty se vší vážností v úvahu.** **IV. Nesoulad s právem Evropské unie** **1) Aarhuská úmluva (č. 124/2004 Sb. M.s.)** Stát je povinen informovat veřejnost včas a úplně, je povinen zohlednit její připomínky. Jestliže se na projektu akceleračních zón pracovalo od roku 2023, jak zaznělo i na veřejném projednání 15.5.2026, pak je neakceptovatelné, že s tím byla veřejnost seznámena teprve 14.4.2026, a na podání připomínek má lhůtu pouze do 1.6.2026. Vyhodnocení všech vlivů, prováděné především na základě mapových podkladů, považuji za naprosto nedostatečné. **2) Směrnice RED III (2023/2413)**	

Poř. č.	Připomínkové místo	Číslo jednací	Článek	AO	Připomínka	Vyhodnocení
					Nebyla doložena priorita využití zastavěných ploch, brownfieldů, technicky narušených území. Vymezení ve volné krajině je **v rozporu s principem minimalizace dopadů.** **3) Judikatura SDEU (rozsudek C-127/02 Waddenzee)** Návrh Změny č. 2 ÚRP ČR neobsahuje odpovídající posouzení a neprokazuje vyloučení negativních vlivů. Podle judikátu platí princip, že v případě jakékoli rozumné pochybnosti o absenci negativních vlivů nesmí být takový plán schválen. **V. Shrnutí - hlavní požadavek** S ohledem na výše uvedené skutečnosti nelze na základě dostupných podkladů vyloučit významný negativní vliv na chráněné složky, přírody, lidské zdraví a pokojné užívání majetku. **Návrh Změny č.2 ÚRP ČR** je v rozporu s principem předběžné opatrnosti, zasahuje do ústavního pořádku ČR a je v rozporu s mezinárodními závazky ČR i právem EU, může mít závažné dopady na krajinu, životní prostředí i obyvatele. Návrh v předložené podobě není dostatečně odůvodněný, není podložen odbornými daty. **Je tedy v předložené podobě nezákonný a neschválitelný a dotčené území nelze považovat za způsobilé pro vymezení akcelerační oblasti.** **Proto požaduji primárně a jednoznačně vyřazení AOV105 a AOV104 z návrhu.** Pro případ, že tomuto požadavku nebude vyhověno, požaduji zásadní přepracování Návrhu Změny č. 2 ÚRP ČR tak, aby byl v souladu s právními předpisy a byly řádně vyhodnoceny jeho dopady. Žádám, aby tato připomínka byla řádně vypořádána v souladu se zákonem a aby bylo uvedeno konkrétní odůvodnění přijatého řešení. **Příloha č. 1** prof. Ing. Stanislav Žiaran, CSc. Ústav výrobného inžinierstva a kvality produkcie Strojnícka fakulta STU v Bratislave Nám. slobody 17, 812 31 Bratislava **Veterné turbíny generujú nízkofrekvenčný hluk ovplyvňujúci zdravie človeka v ich nízkofrekvenčného dosahu** Nízkofrekvenčné akustické vlnenie (infrazvuk, zvuk), ktorý sa šíri do vzdialenosti niekoľkých kilometrov, vo frekvenčnom pásme približne od 0,3 Hz do 80 Hz prenáša relatívne veľmi silnú akustickú energiu v porovnaní s energiou akustického vlnenia stredných a vysokých frekvencií. Dosah nízkofrekvenčného zvuku (NFZ) je závislý na frekvencii, teda čím nižšia frekvencia tým dlhší dosah od zdroja, od výšky zdroja, teda čím vyšší je zdroj, tým je väčší dosah a samozrejme aj od smeru vetra [1, 2]. Pre plánovanú výšku veterných turbín, a to 250 m až 270 m dosah infrazvukových a zvukových vĺn bude niekoľko kilometrov. Pri väčšom počte ako jedna turbína dochádza k interferencii infrazvukových a zvukových vĺn, čím sa ich energia zvyšuje viacej alebo menej, čo závisí od ich priestorového rozloženia. Nízkofrekvenčný zvuk (hluk) je typický aj pre veľké dieselové motory lodí a rušňov, spaľovacie a parné turbíny, elektrárne, kogeneračné jednotky, priemyselnú vzduchotechniku, výkonný spaľovací proces v priemysle (napr. v Slovnafte), vzduchotechnické a klimatizačné zariadenia budov, vykurovacie sústavy (kotolne) a potrubné sústavy, tepelné čerpadlá a iné strojné sústavy využívané pri pracovných aktivitách človeka [3-15, 20-38]. Z doteraz vykonaných analýz nízkofrekvenčného akustického vlnenia sa potvrdilo, že je viac obťažujúce ako sa očakáva od váženej hladiny A akustického tlaku. Rozdiel	

Poř. č.	Připomínkové místo	Číslo jednací	Článek	AO	Připomínka	Vyhodnocení
					medzi vážením A a vážením C hladiny zvuku indikuje, či tento zvuk obsahuje nízkofrekvenčné zložky, ktoré zvyšujú obťažovanie človeka a majú negatívny vplyv na zdravie človeka. Infrazvuk obsahuje spektrum s výraznými frekvenčnými zložkami pod 16 Hz. Toto vlnenie vnímame nie ako zvuk, ale skôr ako striedavý tlak na ušný bubienok [13]. Posudzovanie nízkofrekvenčného akustického vlnenia na hranici počuteľnosti je v štádiu skúmania a v súčasnosti je len z časti pokryté medzinárodnými a európskymi normami na rozdiel od nízkofrekvenčného mechanického kmitania, ktoré sa sleduje a posudzuje v rozsahu už od desatín Hertza po 80 Hz. Zdrojom akustického kmitania (zvuku, infrazvuku) je aj mechanické kmitanie komponentov veterných turbín, ktoré sa v závislosti od podložia prenáša do relatívne veľkých vzdialeností a v nezanedbateľnej miere je to aj aerodynamické generovanie nízkofrekvenčného hluku. Prenášané nízkofrekvenčné kmitanie podložím ovplyvňuje okolité obytné prostredie, napríklad môže vybudiť aj kmitanie hlavičky ležiaceho dieťaťa v postieľke [23]. **Vplyvy nízkofrekvenčného zvuku a infrazvuku na zdravie človeka** Do oblasti nízkofrekvenčného vlnenia sa zaraďuje aj infrazvuk (pod 16 Hz), generovaný prírodnými a umelými zdrojmi, ktorý síce nepočujeme, ale jeho relatívne silná energia ovplyvňuje naše zdravie, pohodu a aktivitu. Veľmi nízke frekvencie infrazvuku možno vnímať, ak majú dostatočnú intenzitu. Zistilo sa, že ak je človek exponovaný infrazvukom, môže mať problémy pri vykonávaní duševnej práce a pociťuje aj určité nepohodlie [1-12, 14, 15, 19]. Ak hladina Z (skutočná hladina bez filtrovania) akustického tlaku infrazvuku prevyšuje 100 dB, človek trpí závratmi, duševnou únavou, podráždenosťou, napínaním na zvracanie, bolesťami hlavy a stratou rovnováhy. Existuje však malá citlivá časť populácie, ktorá môže pociťovať nepríjemnosť infrazvuku už od hladiny Z 65 dB, ak ide o príslušnú kombináciu frekvencie a dĺžky pôsobenia. Vplyvy sa opisujú ako všeobecná rozladenosť, nevoľnosť, dezorientácia, zvýšená únava, poruchy spánku alebo spavosť a iné kombinácie nešpecifikovaných príznakov. Mozgová kôra je zvlášť citlivá na infrazvuk s frekvenciou 7 Hz, ktorá sa zhoduje s frekvenciou alfa vĺn mozgovej kôry. Expozícia týmto druhom infrazvuku môže zabrániť jasnému mysleniu alebo koncentrácii na vykonávanie zverenej úlohy. Štúdie ukazujú, že infrazvuk nie je závažnejším problémom ako nízkofrekvenčné akustické vlnenie od 16 Hz do 80 Hz [1, 2]. Účinky môžu byť sprostredkované aj pôsobením infrazvuku a nízkofrekvenčného zvuku na telo človeka priamym vybudením kmitania orgánov, tkaniva, prípadne častí tela, kde pri zhode budiacej a vlastnej frekvencie nastáva ich rezonancia. Energia nízkofrekvenčného akustického vlnenia má aj negatívny nesluchový systémový vplyv, a to predovšetkým na neuropsychický a kardiovaskulárny aparát a na zmyslovo-motorické funkcie. Nesluchové systémové vplyvy hluku možno charakterizovať ako zmeny srdcovej frekvencie odrážajúce nielen fyzické vplyvy, ale aj psychickú záťaž človeka [1, 2, 9, 10]. Podobne je to aj pri frekvencii dýchania. Registrovali sa funkčné zmeny nervového, pulmunálneho a kardiovaskulárneho systému [19]. U exponovaných osôb nízkofrekvenčnému akustickému vlneniu sa zaznamenala subjektívna zvýšená podráždenosť, bolesti hlavy, závrate, šum v ušiach, zhoršenie sluchovej ostrosti, zvýšené potenie, poruchy spánku, bolesti v srdcovej oblasti, sťažené dýchanie, nevoľnosť a nausea, teda pocit nevoľnosti a nepohodlia v žalúdku a v hlave s nutkaním na zvracanie. Pri expozícii vysokým hladinám a nízkym frekvenciám nastával nystagmus, dochádzalo k tremoru svalov, zvyšovalo sa nepohodlie a došlo k predĺženiu reakčného času. Energia nízkofrekvenčného akustického vlnenia pôsobiaca na bunkové membrány spôsobuje poruchy oxidačných procesov a transformuje sa aj na energiu biochemických a bioelektrických procesov. Môže byť príčinou priameho toxického pôsobenia na centrálnu nervovú sústavu, spôsobiť poruchy vyššej nervovej činnosti a ovplyvniť priebeh a reguláciu dejov v organizme. Pozorovali sa aj morfologické zmeny buniek charakterizované	

Poř. č.	Připomínkové místo	Číslo jednací	Článek	AO	Připomínka	Vyhodnocení
					deformáciami bunečných jadier a zvýšenie obsahu ribonukleovej kyseliny. Zaznamenali sa aj zmeny biologicky aktívnych mikroelementov. Dochádzalo k zvýšeniu obsahu medi v tkanivách pečene, sleziny a mozgu a k poklesu ich vylučovaniu močom a stolicou. Na druhej strane sa zistil pokles molybdénu v kanivách, čo sa vysvetľuje antagonizmom medi a molybdénu pri metabolických procesoch vznikajúcich pod vplyvom pôsobiacej energie nízkofrekvenčného akustického vlnenia. U železa sa spozorovalo jeho zvýšenie v tkanivách mozgu a pečene a zníženie v svaloch a kostiach. Tieto zmeny sa dávajú do súvislosti s narušením dýchania vplyvom pôsobenia energie infrazvuku a nízkofrekvenčného zvuku a zvýšením prekrvenia. K najvýraznejšiemu odrazu adrenálnej sekrécie katecholamínu došlo u noradrenalínu, kde sa jeho plazmatická hladina zvyšovala v závislosti od podmienok zaťaženia energiou nízkofrekvenčného vlnenia (odkazová literatúra sa uvádza v [1 a 2]). Energeticky silný infrazvuk a nízkofrekvenčný zvuk pôsobí na organizmus aj v spojení s rezonanciou orgánov a mäkkých tkanív. V psychickej oblasti je jej základná zmena charakteristická presunom od aktivačného stavu (pocity sily, pohody, energie, aktivity) do dezintegračného stavu (psychická rozladenosť, psychická depresia, úzkosť, pocity vyčerpania, emocionálna napätosť, skľúčenosť). Svetové štúdie ďalej konštatujú, že dochádza k narastaniu depresie a nervozity, čo je sprevádzané celým radom subjektívnych problémov ako sú bolesti hlavy, bolesti v oku, pocity nevoľnosti, zvýšená únava, mravčanie po skončení expozície, hučanie v hlave, nutkanie prehĺtajúceho reflexu, zvýšená potivosť, pocit neznesiteľnosti, rezonancia, depresívne pocity, výbušnosť a neschopnosť sústrediť sa. Zistili sa zmeny a posuny poukazujúce na sedatívny účinok energie nízkofrekvenčného vlnenie pre vybrané parametre nervovo-svalovej koordinácie a nárast početnosti pohybov exponovaných osôb. Zvyšujúca sa početnosť pohybov a predĺženie koordinačných pohybov je aj podľa niektorých autorov prejavom únavy centrálneho pôvodu [1, 2]. Nízkofrekvenčné akustické vlnenie môže v blízkosti jeho zdroja vyvolať rezonanciu tkanivových častí ľudského tela, napríklad u človeka, ktorý sa nachádza v blízkosti reproduktora na diskotéke, koncerte a pod. Veľmi nízke frekvencie infrazvuku môžu napríklad aktivovať črevnú sústavu, ak sa budiaca frekvencia zhoduje s frekvenciou peristatického pohybu črevnej sústavy. Pri dlhodobom sledovaní vplyvu nízkofrekvenčného zvuku (hluku) na zdravie človeka sa tieto vplyvy na ľudí, ktorých obytný dom sa nachádzal vo vzdialenosti 321 m – 642 m od veterných turbín (v Portugalsku) potvrdili a vyvrcholilo to súdnym konaním. Najvyšší súd Portugalska v máji 2013 rozhodol, že zostávajúce 3 veterné turbíny musia byť odstránené z blízkosti pozemku sťažovateľa [16]. Bola histologicky potvrdená patológia vyvolaná nízkofrekvenčným hlukom aj u plnokrvných koní z tejto rodiny. Teda nízkofrekvenčný zvuk má negatívny vplyv aj na zvieratá a vtáctvo. V podobnom článku odborníkov z oblasti medecíny [17] sa hovorí, že typ toxikologického vplyvu a vývoj a nástup ochorenia spôsobeného expozíciou nízkofrekvenčným vlnením (infrazvuk, zvuk) sú čiastočne analogické s účinkami spôsobenými žiarením. Rovnako ako pri expozícii žiareniu: a) nástup ochorenia vyvolaného nízkofrekvenčným zvukom (hlukom) do značnej miery závisí od času expozície; b) rôzne vlnové dĺžky fyzikálneho faktora ovplyvňujú rôzne orgány a tkanivá; c) jednotlivec nemusí vnímať pôvodcu ochorenia, aby sa v tele vyskytol patologický účinok; a d) predchádzajúca expozícia je určujúcim faktorom kľúčového významu. Výroba veternej energie sa stáva čoraz dôležitejšou na celom svete, čoho výsledkom je, že hluku veterných turbín je vystavený čoraz väčší počet obyvateľov. Existujú dôkazy o tom, že hluk veterných turbín má vysoký potenciál rušenia, ktorý môže byť spôsobený špecifickými zvukovými charakteristikami, ako je amplitúdová modulácia. Aj z tohto dôvodu je snaha zodpovedných orgánov inštalovať veterné turbíny ďaleko od rezidencií. V laboratórnej štúdii [18] sa zistilo, že hluk veterných turbín je podstatne rušivejší ako hluk cestnej dopravy, najmä v situáciách s „dunivou“ amplitúdovou moduláciou, ale aj v iných situáciách. Vysoký potenciál rušenia infrazvukom a zvukom generovaný veternými turbínami sa má zohľadniť pri	

Poř. č.	Připomínkové místo	Číslo jednací	Článek	AO	Připomínka	Vyhodnocení
					posudzovaní vplyvov na životné prostredie, aby sa zaručila primeraná ochrana pred nežiadúcimi vplyvmi nízkofrekvenčného zvuku (hluku) veterných turbín na zdravie a pohodlie človeka. Dlhodobé účinky infrazvuku a nízkofrekvenčného zvuku na ľudský organizmus, na pracovný výkon a pocit pohody sú stále otvoreným problémom a v epidemiologických i laboratórnych štúdiách je im treba venovať nepretržitú pozornosť. Tiež je nevyhnutné prispôsobiť sa európskym štátom v hodnotení nízkofrekvenčného zvuku a infrazvuku, keďže v súčasnosti platná vyhláška MZ SR 549/2007 Z.z. túto oblasť pokrýva nedostatočne. Literatúra (zde vynecháno) **Příloha č. 2** Pilotná štúdia nepreukazujúca žiadne významné zníženie poškodenia spôsobeného infrazvukom až do vzdialenosti presahujúcej 15 kilometrov od veterných parkov Pilotná štúdia realizovaná v regiónoch Satakunta a Severné Pohjanmaa vo Fínsku ukazuje, že poškodenie spôsobené infrazvukom z veterných elektrární sa významne znižuje až vo vzdialenosti väčšej ako 15 kilometrov od veterných turbín. Štúdiu uskutočnilo Fínske združenie pre environmentálne zdravie (SYTe) na jar roku 2016. „Zo skúseností vyplýva, že po výstavbe veterných elektrární sa u obyvateľov v ich okolí zvyčajne už v priebehu niekoľkých mesiacov začína objavovať široké spektrum zdravotných príznakov," uvádza Markku Mehtätalo, predseda Fínskeho združenia pre environmentálne zdravie. „Túto problematiku je možné skúmať pomerne jednoducho a fínsky orgán zodpovedný za verejné zdravie, Národný inštitút pre zdravie a sociálne zabezpečenie (THL), sa o to napríklad pokúsil," pokračuje Mehtätalo. V štúdii THL z roku 2016 sa však predpokladalo, že výskyt symptómov sa výrazne zníži v prvých 10 kilometroch od veterných turbín, pričom bližšie k nim sa budú vyskytovať častejšie. Táto štúdia nezohľadnila vplyv veterných parkov nachádzajúcich sa v iných častiach prostredia. „Zo skúseností je však známe, že zdravotné príznaky sa u ľudí v tejto vzdialenosti spravidla neznižujú," uvádza Mehtätalo. Merania zároveň preukázali, že infrazvukové impulzy z veterných turbín, ktoré sa v súčasnosti budujú, sa v tejto vzdialenosti výrazne neoslabenia. Medzi ďalšie rizikové faktory v bezprostrednej blízkosti veterných elektrární patria počuteľný hluk a elektromagnetické polia. **Zber výskumných údajov v regiónoch Satakunta a Severné Pohjanmaa** Vzorka pilotnej štúdie spĺňa požiadavky štatistickej analýzy. Údaje boli zhromažďované v regiónochSatakunta a Severné Pohjanmaa, predovšetkým v oblastiach, kde boli veterné turbíny vybudované 0,5 až 1,5 roka pred uskutočnením rozhovorov (pozri obrázok 1 zo Severného Pohjanmaa). Predmetom štúdie bolo približne 50 rodín, pričom sa zisťovali príznaky u každého člena rodiny. Celkovo sa na výskume zúčastnilo približne 200 osôb. V oblasti ohraničenej žltou farbou je infrazvuk z veterných turbín takmer nepretržitý. Táto oblasť sa nachádza v južnej časti provincie Oulu vo Fínsku. „Okrem toho pilotná štúdia zohľadnila polohu všetkých veterných elektrární vo Fínsku a vopred nevylúčila možnosť, že účinok veterných parkov môže byť rozsiahlejší a môže siahať na väčšie vzdialenosti, než je vplyv jednej jednoznačne oddelenej oblasti," uvádza Mehtätalo.	

Poř. č.	Připomínkové místo	Číslo jednací	Článek	AO	Připomínka	Vyhodnocení
					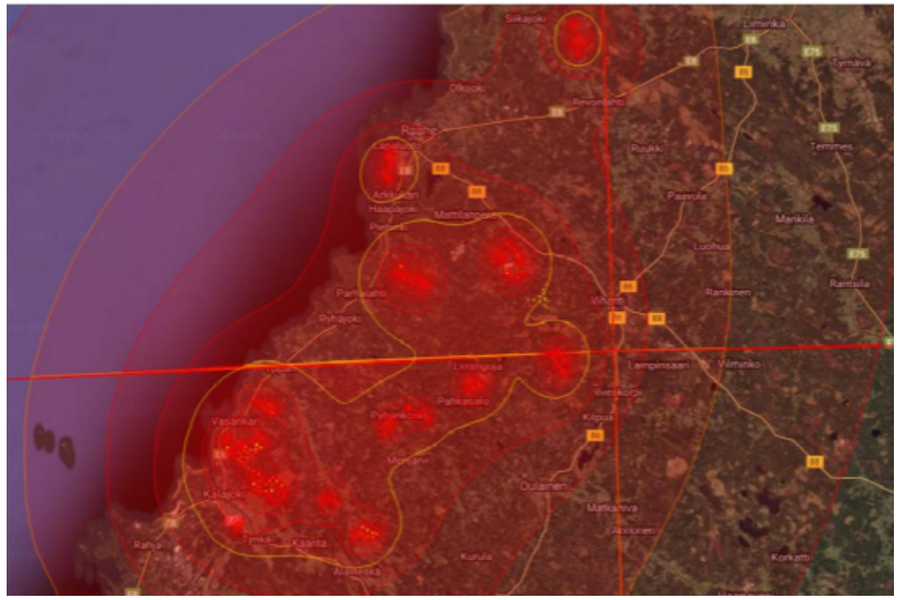 **Nočné rušenie je typickým príznakom spôsobeným infrazvukom** Základnou výskumnou otázkou bolo, či rodina zaznamenala zmeny v zdravotnom stave v priebehu posledných šiestich mesiacov alebo jedného roka. Formulácia otázky týkajúcej sa časového obdobia závisela od toho, kedy mohol začať vplyv najbližších veterných turbín. Respondenti neboli vopred informovaní o možnej súvislosti s veternými elektrárňami. „Väčšina respondentov nevedela pomenovať zmenu svojho celkového zdravotného stavu. Napriek tomu poskytli množstvo odpovedí na jednotlivé otázky zamerané na konkrétne symptómy," uvádza Mehtätalo. „Najčastejšie sa vyskytovali poruchy spánku alebo zmena potreby nočného spánku, únava a rôzne bolesti. Len veľmi malá časť respondentov považovala veterné elektrárne za možnú príčinu týchto ťažkostí." **Škodlivé alebo závažné symptómy sú trikrát častejšie v blízkosti veterných turbín** Odpovede boli rozdelené podľa závažnosti symptómov a následne podrobené štatistickej analýze. Výskyt škodlivých alebo závažnejších symptómov bol približne trikrát vyšší v oblastiach nachádzajúcich sa v blízkosti veterných turbín (do vzdialenosti približne 15 km od veterných elektrární) v porovnaní s oblasťami vzdialenejšími (pozri obrázok 2).	

Poř. č.	Připomínkové místo	Číslo jednací	Článek	AO	Připomínka	Vyhodnocení
					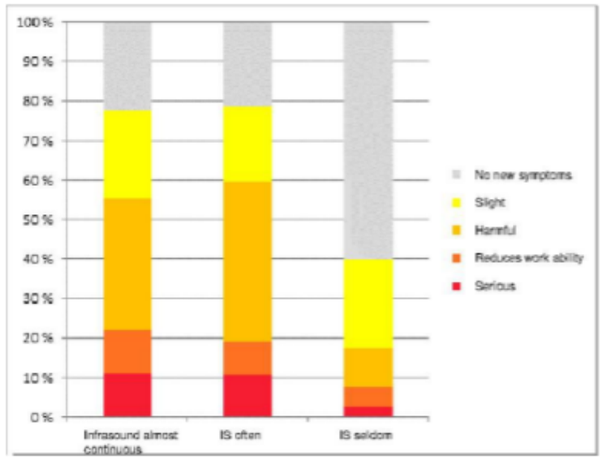 **Obrázok 2.** Symptómy pri takmer nepretržitom alebo často pretrvávajúcom pôsobení infrazvuku (do vzdialenosti približne 15 km od veterných turbín) a vo väčšej vzdialenosti (nad 15 km) od veterných elektrární. „Na základe analýzy sa jednoznačne ukazuje, že po výstavbe veterných elektrární má väčšina ľudí žijúcich v okolí veterných turbín sprievodné zdravotné symptómy. Väčšina z týchto symptómov sú typické stresové príznaky," uvádza Mehtätalo. Hoci niektorí ľudia mali podozrenie, že ich ťažkosti sú spôsobené veternými elektrárňami – najmä v prípadoch, keď sú elektrárne viditeľné alebo keď boli vopred oboznámení s ich možnými nepriaznivými účinkami na zdravie – symptómy sa vyskytovali bez ohľadu na postoj jednotlivcov. „Pilotná štúdia ukazuje, že symptómy nie sú spôsobené postojmi," zdôrazňuje Mehtätalo. Výskyt symptómov sa významne znižoval až vo vzdialenosti presahujúcej 15–20 km od veterných elektrární (pozri obrázok 2). Ak sa veterné turbíny nachádzajú v rôznych smeroch a osoba sa v danej oblasti zdržiava často alebo dlhodobo, riziko výskytu symptómov sa zvyšuje. Predpokladaná škodlivá zóna spôsobená infrazvukom je považovaná za príliš malú „Neskôr, v roku 2017, sa na základe meraní infrazvuku vykonaných v rôznych častiach Fínska zistilo, že vzdialenosť 15–20 km predstavuje typický rozsah, na ktorý je možné infrazvukové impulzy z veterných turbín detegovať meraním za takmer všetkých podmienok," uvádza Mehtätalo [1–4]. Podľa americkej štúdie sa infrazvuk za priaznivých podmienok šíri až do vzdialenosti 90 km od veterných parkov [5]. Ak je vzorka pilotnej štúdie reprezentatívna, približne 400 000 obyvateľov Fínska trpí symptómami v dôsledku pôsobenia veterných elektrární, pričom len asi 10 000 z nich si tieto symptómy spája s veternou energiou. Vzhľadom na obmedzený rozsah dostupných výskumných údajov je však potrebné vyvodzovať silné závery s opatrnosťou. „Štúdia však jednoznačne ukazuje, že vo všetkých predchádzajúcich výskumoch bola škodlivá zóna už vopred považovaná za príliš malú," uvádza Markku Mehtätalo. „Okrem iného, rozsiahly a hĺbkový materiál z inej americkej štúdie, ktorý bol použitý v niekoľkých publikáciách, bol zhromaždený v okruhu iba 11,7 km od veterných turbín. Z tohto dôvodu nie je možné v týchto štúdiách identifikovať škodlivé zdravotné účinky, keďže výskyt symptómov sa v tejto vzdialenosti nemení," uzatvára. Literatura:	

Poř. č.	Připomínkové místo	Číslo jednací	Článek	AO	Připomínka	Vyhodnocení
					(zde vynecháno) **Příloha č. 3** https://apdos.roadmedia.cz/Upload/Stavby/171/infoletak_s16-horka-u-stare-paky.pdf?t=2024-01-11%2018:26:24.277 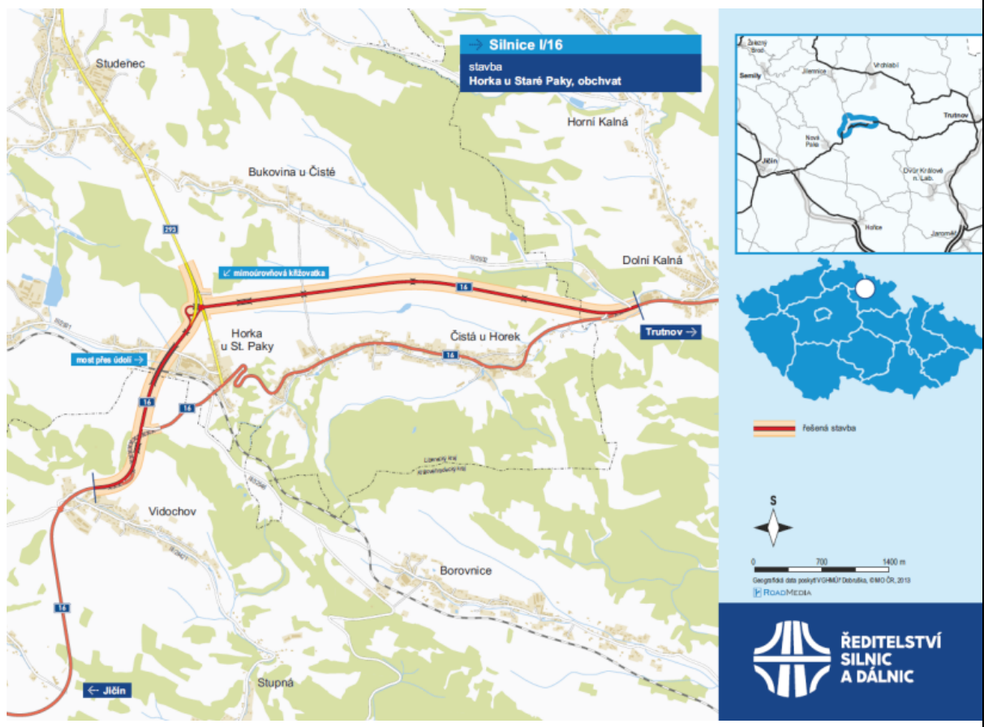	
3268.	Hadravová Marie	MMR-39219-2026-81	99cx, 99cy	AOV44, AOV45	**PŘIPOMÍNKY k:** **NÁVRHU ZMĚNY Č. 2 ÚZEMNÍHO ROZVOJOVÉHO PLÁNU,** **VYHODNOCENÍ VLIVŮ NÁvhHU ZMĚNY Č. 2 ÚZEMNÍHO ROZVOJOVÉHO PLÁNU NA UDRŽITELNÝ ROZVOJ ÚZEMÍ,** **NÁVRHŮM JEDNOTLIVÝCH ÚZEMNÍCH OPATŘENÍ K AKCELERAČNÍM OBLASTEM VYMEZENÝM V NÁVRHU ZMĚNY Č. 2 ÚZEMNÍHO ROZVOJOVÉHO PLÁNU.** Navrhuji vyjmutí z Návrhu č. 2 územního rozvojového plánu a úplné zrušení akceleračních oblastí: Územního opatření k AOV44 Litochovice a Územního opatření k AOV45 Bušanovice. **Z důvodu: nevhodné umístění do husté venkovské zástavby, ohrožení zdraví lidí hlukem a vibracemi.**	**Akceptováno částečně.** **Akcelerační oblast AOV45 – Bušanovice byla z návrhu Změny č. 2 ÚRP vypuštěna. Akcelerační oblast AOV44 – Litochovice byla zmenšena.** Vymezení akceleračních oblastí proběhlo na základě biologického posouzení konkrétních navrhovaných území podle § 11 odst. 3 resp. 4 zákona č. 249/2025 Sb. (ZOZE), jehož výsledky spolu s výsledky vyhodnocení vlivů na životní prostředí (SEA/VVURÚ), Příloha 5 ke Změně č. 2 ÚRP) byly zapracovány do návrhu; oblasti, u nichž autorizované osoby identifikovaly významné negativní nebo kumulativní vlivy, byly ze Změny č. 2 ÚRP vyloučeny (odůvodnění Změny č. 2 ÚRP, odst. 32). Konkrétní záměry se nadále povolují v souladu se stavebním zákonem za podmínek stanovených v územním opatření.

Poř. č.	Připomínkové místo	Číslo jednací	Článek	AO	Připomínka	Vyhodnocení
						Při samotném návrhu byla problematika krajinného rázu sledována ve vyhodnocení vlivů na udržitelný rozvoj území, a to jak z hlediska navrhovaného souboru akceleračních oblastí jako celku, tak pro jednotlivé oblasti v kartách akceleračních oblastí (viz příloha č. 2 vyhodnocení vlivů). Většinou právě z důvodu významných negativních vlivů na krajinný ráz bylo již během přípravy návrhu 16 původně uvažovaných akceleračních oblastí z návrhu zcela vypuštěno (viz příloha 3 vyhodnocení vlivů – mapa vypuštěných akceleračních oblastí). Dále, mimo jiné s ohledem na průběžné výsledky hodnocení vlivů na krajinný ráz byly některé akcelerační oblasti v průběhu přípravy návrhu pro veřejné projednání plošně redukovány, a ve 48 z 80 navržených akceleračních oblastí pro VTE došlo ke snížení limitu pro maximální výšku větrných elektráren z původní hodnoty 250 m na hodnotu nižší (nejčastěji 200 nebo 185 m). Kromě toho byly v územních opatřeních navrženy některé další podmínky k ochraně krajinného rázu, týkající se např. maximálních rozměrů souvisejících areálů pro skladování elektřiny, barevného řešení vedlejších staveb a zařízení záměrů pro využití OZE nebo výškového omezení pro trvalé terénní úpravy v místě větrné elektrárny. K další redukci vymezených akceleračních oblastí došlo po veřejném projednání na základě uplatněných stanovisek a připomínek. Obavy z hluku je řešena povinností zpracovat ke každému záměru VTE hlukovou studii zahrnující všechny stávající zdroje hluku v území; zákonné hygienické limity musí záměry splnit v navazujícím stavebním řízení. Minimální vzdálenost 500 m od obytné zástavby sídel snižuje bezpečnostní rizika pro obyvatele. Vibrace z provozu větrné elektrárny se přes železobetonový základ přenáší do okolní půdy či horniny. Jde o nízkofrekvenční kmity, které se šíří jen na omezené vzdálenosti a s rychlým poklesem intenzity. Typické naměřené hodnoty přímo u základu větrné elektrárny jsou pod 1 μm/s – to je 200-300 krát méně, než člověk fyzicky pocítí. Žádná recenzovaná studie neprokázala ani nepředpokládá zdravotní efekt půdních vibrací VTE na obyvatele.
3269.	Dlabačová Barbora	MMR-39220-2026-81	99cm	AOV29	Věc: **Připomínka vlastníka nemovitosti k opatření obecné povahy pro akcelerační oblast AOV29 Býškovice** – zákon č. 249/2025 Sb. (ZOZE), lhůta do 1. 6. 2026 **I. Totožnost podavatele a oprávnění** Podavatel Barbora Dlabačová je vlastníkem nemovitosti – rodinného domu na pozemku st. v katastrálním území Opatovice u Hranic (obec Opatovice), zahrnutém do akcelerační oblasti AOV29 Býškovice. Jako vlastník dotčené nemovitosti je oprávněn podat tuto připomínku ve smyslu § 172 odst. 4 zákona č. 500/2004 Sb., správního řádu. **II. Pokles hodnoty nemovitosti – zásah do vlastnického práva** Výstavba větrných elektráren (VTE) v bezprostřední blízkosti nemovitosti povede k prokazatelnému snížení její tržní hodnoty. Absence jakéhokoli kompenzačního mechanismu v opatření obecné	**Neakceptováno.** Vymezení akcelerační oblasti AOV29 – Býškovice proběhlo na základě biologického posouzení konkrétních navrhovaných území podle § 11 odst. 3 resp. 4 zákona č. 249/2025 Sb. (ZOZE), jehož výsledky spolu s výsledky vyhodnocení vlivů na životní prostředí (SEA/VVURÚ, Příloha 5 k Změně č. 2 ÚRP) byly zapracovány do návrhu; oblasti, u nichž autorizované osoby identifikovaly významné negativní nebo kumulativní vlivy, byly ze Změny č. 2 ÚRP vyloučeny (odůvodnění Změny č. 2 ÚRP, odst. 32). Konkrétní záměry se nadále povolují v souladu se stavebním zákonem za podmínek stanovených v územním opatření. Posouzení kumulativních vlivů na životní prostředí a veřejné

Poř. č.	Připomínkové místo	Číslo jednací	Článek	AO	Připomínka	Vyhodnocení
					povahy představuje nepřijatelný zásah do vlastnického práva garantovaného čl. 11 Listiny základních práv a svobod. Podavatel odkazuje na tyto vědecké studie: • Prof. Steve Gibbons, London School of Economics (Journal of Environmental Economics and Management, 2015): analýza téměř 38 000 datových řad v Anglii a Walesu prokázala pokles cen o 5,8 % při viditelnosti VTE do 2 km. U farem s 20 a více turbínami – AOV29 s výkonem 321 MW tuto kategorii výrazně překračuje – dosahuje pokles až 12 % v okruhu 2 km, efekt přetrvává do 14 km. Domácnosti jsou dle této studie ochotny platit až 1 000 liber ročně, aby se vyhnuly velké větrné farmě viditelné do 2 km. • RWI Leibniz Institut (Frondel et al.): analýza téměř 3 milionů nabídek v Německu – venkovské rodinné domy v okruhu 1 km mohou ztratit průměrně 7 %, u starších vesnických domů a to je případ podatele až 23 % hodnoty. Negativní efekt vymizí až při odstupu 8–9 km. • IFO Institut (2023): analýza přes 1 milion nemovitostí potvrdila pokles až 7 % do 1 km; vizuální kontakt s turbínou efekt zesiluje. Opatření obecné povahy pro AOV29 neobsahuje žádný mechanismus náhrady škody vlastníkům nemovitostí. Podavatel požaduje zavedení závazného kompenzačního mechanismu. **III. Absence hodnocení vlivů na zdraví (HIA) – procesní pochybení** Před vydáním opatření obecné povahy pro AOV29 nebylo zpracováno posouzení vlivů na veřejné zdraví (Health Impact Assessment, HIA) ve smyslu § 30 zákona č. 258/2000 Sb. Opatření sice v bodě 3.1 písm. k) ukládá zpracovat hlukovou studii, avšak až pro navazující stavební řízení – tedy až po vydání územního opatření. Tato posloupnost je v rozporu se zásadou předběžné opatrnosti zakotvenou v čl. 191 odst. 2 Smlouvy o fungování EU. VTE v AOV29 mohou být umístěny pouhých 500 m od obydlí. Vědecké studie (Health Canada 2014, NHMRC Austrálie 2015/2017, WHO 2018) shodně doporučují minimální ochrannou vzdálenost 1 500 m. Epidemiologická studie Prof. Vahla a Dr. Dietze prokázala statisticky vysoce signifikantní nárůst incidence srdečního selhání v obcích s velkými větrnými parky (p<0,0001). Studie Prof. Mattssona (Uppsalská univerzita, Applied Acoustics 2025–2026) prokázala, že standardní dBa měření infrazvuk z VTE systematicky podhodnocují. Nejvyšší správní soud Francie (Conseil d'État, 8. 3. 2024) zrušil celý systém francouzských hlukových norem pro VTE právě proto, že byl přijat bez řádné EIA. Dne 25. 9. 2025 Výbor EP pro petice (PETI) jednomyslně podpořil petici č. 0482/2021 a vyzval Komisi k přehodnocení standardů měření – Komise dosud neodpověděla. OOP AOV29 bylo vydáno 13. 4. 2026, přestože šetření stále probíhá. **IV. Absence EIA – rozpor s evropským právem** Zákon č. 249/2025 Sb. vyjímá záměry OZE v akcelerační oblasti z povinné EIA. Toto vynětí je v rozporu se směrnicí EIA 2011/92/EU (ve znění 2014/52/EU), která je závazným předpisem EU s přímým účinkem. Větrné elektrárny o výkonu nad 20 MW jsou záměry v příloze II směrnice EIA, pro něž musí být provedeno alespoň zjišťovací řízení (screening). AOV29 s výkonem 321 MW – tedy šestnáctinásobkem tohoto prahu – tímto řízením neprošla. Automatické vyloučení EIA zakládá riziko řízení pro porušení unijního práva ze strany Evropské komise. Čl. 15d směrnice RED III (2023/2413) umožňuje zjednodušení EIA v akceleračních oblastech pouze za podmínky provedení SEA a vymezení oblasti v území bez předpokládaných významných dopadů.	zdraví proběhlo v rámci VVURÚ na úrovni koncepce, a to jak pro každou akcelerační oblast individuálně (karty AO, příloha č. 2 SEA), tak pro Změnu č. 2 ÚRP jako celek. Územní opatření pro VTE ukládají povinnost vypracovat hlukovou studii zahrnující všechny stávající zdroje hluku v dotčeném území; zákonné hygienické limity musí záměry splnit v navazujícím stavebním řízení. Minimální vzdálenost 500 m od obytné zástavby sídel snižuje rizika pro obyvatele. Vliv na hodnotu nemovitostí a sociální dopady budou předmětem posouzení v navazujících řízeních; samotné vymezení akcelerační oblasti v ÚRP nezakládá právo na výstavbu VTE ani nevylučuje jiné využití území. Hodnocení vlivů na veřejné zdraví bylo provedeno na úrovni koncepce (dopady byly vyhodnoceny v rámci posouzení SEA), bez vyhodnocení vlivů konkrétní stavby (nejsou známy parametry ani umístění staveb OZE v AO). Do ÚO u všech AO pro VTE je zapracována podmínka zpracování hlukové studie a minimalizace shadow flicker efektu. Co se týká infrazvuku, je přítomen všude v prostředí, aniž by se projevoval jeho negativní vliv. U přírůstku infrazvuku z VTE nebyl dosud prokázán významný negativní vliv na veřejné zdraví, studie dále probíhají. Moderními měřicími metodami je již možno infrazvuk měřit, avšak v české legislativě nemá stanoven hlukový limit. Hygienický limit infrazvuku v komunálním prostředí sice není stanoven, ale existuje doporučená hodnota v ČSN ISO 7196 LG=90 dB nebo hladiny prahu slyšení pro jednotlivá frekvenční pásma v ČSN ISO226. Kumulace hluku z více VTE bude vždy vyhodnocena hlukovou studií a následně ověřena měřením. Kumulace hluku z jiných než stacionárních zdrojů (silnice, železnice, letecká doprava, ...) se nedělá, tyto zdroje mají odlišné limity, proto nejsou kumulativně posuzovány (lze je v hlukové studii pro informaci sečíst). Světelné zatížení je minimalizováno vhodným umístěním a typem signálního světla na Hodnocení vlivů na veřejné zdraví bylo provedeno na úrovni koncepce (dopady byly vyhodnoceny v rámci posouzení SEA), bez vyhodnocení vlivů konkrétní stavby (nejsou známy parametry ani umístění staveb OZE v AO). hluk, infrazvuk, nízkofrekvenční emise a světelné zatížení Do ÚO u všech AO pro VTE je zapracována podmínka zpracování hlukové studie a minimalizace shadow flicker efektu (u stroboskopického efektu je minimalizace zajištěna používanými materiály na lopatky VTE). Co se týká infrazvuku, je přítomen všude v prostředí, aniž by se projevoval jeho negativní vliv. U přírůstku infrazvuku z VTE nebyl dosud prokázán významný negativní vliv na veřejné zdraví, studie dále probíhají. Moderními měřicími metodami je již možno infrazvuk měřit, avšak v české legislativě nemá stanoven hlukový limit. Hygienický limit infrazvuku v komunálním prostředí sice není stanoven, ale existuje doporučená hodnota v ČSN ISO 7196 LG=90 dB nebo hladiny prahu slyšení pro jednotlivá frekvenční pásma v ČSN ISO 226. Kumulace hluku z více VTE bude vždy vyhodnocena

Poř. č.	Připomínkové místo	Číslo jednací	Článek	AO	Připomínka	Vyhodnocení
					AOV29 tyto podmínky nesplňuje s ohledem na přítomnost chráněných biotopů (L3.3B, T1.1), blízkost migračního koridoru zvláště chráněných druhů savců a výkon 321 MW. Soudní dvůr EU ve věci C-127/02 (Waddenzee) judikoval, že posouzení vlivů na lokality Natura 2000 je povinné vždy, když nelze s jistotou vyloučit významný vliv. Opatření dále neřeší kumulativní vlivy všech VTE v AOV29 jako celku. Hluková studie a studie stroboskopu (body 3.1 písm. k a l) jsou odloženy na navazující stavební řízení, tedy jsou zpracovávány pro každou turbínu zvlášť – nikoli pro celý park o výkonu 321 MW. Tím není zajištěno kumulativní posouzení záměru ve smyslu čl. 3 směrnice EIA. **V. Nedostatečnost a neurčitost zmírňujících opatření** Podavatel namítá, že podmínky a zmírňující opatření stanovené v opatření obecné povahy jsou z velké části neurčité, nevymahatelné nebo zcela chybí: • Bod 3.1 písm. j) – ochrana ptáků: Opatření ukládá ochranu před kolizemi s lopatkami VTE pouze 'volbou vhodného technického řešení'. Tato formulace je zcela neurčitá – nestanoví žádný konkrétní standard, lhůtu ani mechanismus kontroly. Jde o podmínku bez právní vymahatelnosti. • Bod 3.2 písm. d) – monitoring netopýrů: Opatření odkazuje na metodické doporučení ČESON 'v přípravě'. Odkaz na neexistující dokument není právně vymahatelný a podmínka je fakticky nesplnitelná. • Bod 3.1 písm. t) – lesní celky Hrábí, Lišky, Hlod, Lísek: Opatření požaduje pouze 'minimalizaci zásahu'. Chybí absolutní zákaz trvalého záboru těchto lesů s vysokým podílem karpatských dubohabřin (L3.3B) – evropsky významného stanoviště dle přílohy I směrnice 92/43/EHS. • Bod 3.1 písm. r) – migrační koridor savců: Opatření zakazuje snížení šířky koridoru pod 500 m, avšak nestanoví žádný mechanismus kontroly ani sankci. Podmínka je fakticky nevymahatelná. • Demolice a rekultivace po dožití VTE: Opatření tuto problematiku zcela opomíjí. Chybí povinnost investora složit před zahájením výstavby finanční záruku kryjící náklady na demolici, odvoz materiálu a úplnou rekultivaci dotčených pozemků. • Kumulativní vlivy s AOV30 a AOV31: Opatření neřeší kumulativní vlivy AOV29 ve vztahu k sousedním akceleračním oblastem AOV30 a AOV31. Ptačí oblast Hostýnské vrchy leží v bezprostředním sousedství všech tří oblastí – kumulativní bariérový a fragmentační efekt na ptáky a savce může být mnohonásobně vyšší než vliv AOV29 samotné. **VI. Ornitologická citlivost území a nedostatečná ochrana lokalit Natura 2000** AOV29 Býškovice leží dle Mapy citlivosti ptáků vůči výstavbě větrných elektráren (Česká společnost ornitologická, ČSO) v oblasti střední až vysoké ornitologické citlivosti. V okruhu do 5 km od hranice AOV29 se nacházejí následující mimořádně citlivé lokality, jejichž přítomnost opatření obecné povahy nedostatečně zohledňuje: • Ptačí oblast Hostýnské vrchy (CZ0721020, Natura 2000): zvláště chráněné ptačí území na jižní hranici AOV29. VTE o výšce 200 m v těsném sousedství ptačí oblasti způsobují fragmentaci biotopu a bariérový efekt zasahující do jejího funkčního zázemí. Dle rozsudku SDEU C-127/02 (Waddenzee) je posouzení dle § 45i ZOPK povinné vždy, když nelze s jistotou vyloučit významný vliv – opatření toto posouzení neobsahuje.	hlukovou studií a následně ověřena měřením. Kumulace hluku z jiných než stacionárních zdrojů (silnice, železnice, letecká doprava, ...) se nedělá, tyto zdroje mají odlišné limity, proto nejsou kumulativně posuzovány (lze je v hlukové studii pro informaci sečíst). Světelné zatížení je minimalizováno vhodným umístěním a typem signálního světla na VTE tak, aby nebylo zatěžováno jeho okolí. U FVE je světelné zatížení řešeno podmínkami v územním opatřením, kde je stanoveno, že zde nebude trvalé osvětlení u záměrů OZE. Stroboskopický/shadow flicker efekt je eliminován nastavením automatického vypínání VTE v době, kdy by mohl střídající se stín lopatek VTE opakovaně dopadat na obytnou zástavbu - to je ošetřeno v územním opatření pro všechny AO pro VTE. Pro nízkofrekvenční zvuk a infrazvuk z VTE studie nenašly konzistentní důkazy spojující tyto frekvence s významným obtěžováním nebo přímými zdravotními účinky nad rámec normálních hladin zvuku. Projevuje se spíše nocebo efekt (problémy způsobuje očekávání hlukových vlivů, nikoliv vlivy samotné).VTE tak, aby nebylo zatěžováno jeho okolí. Problematika ochrany ptáků byla řešena během vymezování akceleračních oblastí takto: 1) Podle § 4 zákona č. 249/2025 Sb. (ZOZE) nelze akcelerační oblast vymezit na území evropské ptačí oblasti. 2) V rámci zpracování návrhu Změny č. 2 ÚRP byly využity mapy citlivosti ptáků vůči výstavbě VTE zpracované podle metodiky BirdLife International Českou společností ornitologickou (https://www.birdlife.cz/mapa-citlivosti-ptaku-vuci-vystavbe-vetrnych-elektraren-v-cesku-novy-nastroj-pro-udrzitelne-planovani/). Na základě map citlivosti nebyla do akceleračních oblastí zařazena území s extrémním a vysokým rizikem střetů ptáků s VTE. 3) Dále bylo pro jednotlivé akcelerační oblasti zpracováno biologické posouzení podle § 11 odst. 3, respektive 4 zákona č. 249/2025 Sb. (ZOZE). Výsledky posouzení byly respektovány při vymezení akceleračních oblastí a na jejich základě byly stanoveny podmínky a zmírňující opatření implementovaná do územních opatření. Jedná se o podmínky pro ochranu významných biotopů, eliminaci negativních vlivů během hnízdního období, monitoring mortality ptáků, využití detekčních systémů, selektivních odstávek a dalších technických opatření ke snižování kolizního rizika ptáků a VTE. 4) Následně proběhlo vyhodnocení vlivu návrhu Změny č. 2 ÚRP na udržitelný rozvoj území, jehož součástí je vyhodnocení vlivu na životní prostředí (SEA) a vyhodnocení vlivů na lokality soustavy Natura 2000. Nebyly identifikovány významné negativní vlivy na populace ptáků, které by bránily vymezení akcelerační oblasti. 5) Na základě stanovisek dotčených orgánů a připomínek veřejnosti bude do územního opatření doplněna podmínka vymezující biologický dozor ve fázi přípravy a realizace VTE,

Poř. č.	Připomínkové místo	Číslo jednací	Článek	AO	Připomínka	Vyhodnocení
					• Pahorkatina Maleník: krajinná dominanta bezprostředně sousedící s AOV29, území s doloženým výskytem zvláště chráněných druhů ptáků. VTE o výšce 200 m by představovaly fyzickou i vizuální bariéru pro denní tahy dravců. Opatření neobsahuje posouzení dopadu na krajinný ráz pahorkatiny Maleník dle § 12 ZOPK, přestože VTE by způsobily zásadní a nevratnou proměnu krajiny celého regionu. • Údolí řeky Bečvy a EVL Bečva–Žebračka (Natura 2000): jeden z nejvýznamnějších migračních koridorů regionu pro ptáky i velké savce, propojující Karpaty s nížinami Moravy. Nachází se do 5 km od hranice AOV29. VTE o výšce 200 m v blízkém dosahu nivy Bečvy mohou představovat fyzickou i vizuální bariéru pro táhnoucí ptáky – opatření tento koridor nijak specificky nechrání. • Hustopečské rybníky leží do 5 km severně. Všechny lokality jsou doloženými hnízdišti a loviští motáka pochopa (Circus aeruginosus), motáka pilicha (Circus cyaneus), motáka lužního (Circus pygargus) a bukáče velkého (Botaurus stellaris) – druhů přílohy I směrnice 2009/147/ES. Motáci loví v okruhu 5–10 km nad otevřenou zemědělskou krajinou – tedy přesně tam, kde jsou navrhovány VTE AOV29. Každý podzim slouží tyto lokality jako tahová zastávka pro stovky až tisíce ptáků, čímž se kolizní riziko řádově zvyšuje. Monitoring mortality ptáků dle bodu 3.2 písm. c) je v kontextu takto vysoké ornitologické citlivosti zcela nedostatečný – jde o registraci škod, nikoli preventivní opatření. Podavatel požaduje provedení řádného předprojektového ornitologického průzkumu v délce minimálně 12 měsíců zahrnujícího hnízdní i mimo hnízdní období a tah ptáků, v rozsahu minimálně 5 km od hranice AOV29, se zaměřením na druhy přílohy I směrnice 2009/147/ES a posouzení vlivu na lokality Natura 2000 dle čl. 6 odst. 3 směrnice 92/43/EHS. **VII. Požadavky podavatele** Podavatel Barbora Dlabačová jako vlastník nemovitosti v dotčeném katastrálním území požaduje: • **vyřadit AOV29 Býškovice z návrhu Změny č. 2 ÚRP**, nebo alternativně - vyjmout katastrální území R z rozsahu akcelerační oblasti; - stanovit minimální závazný odstup VTE od obytných budov na nejméně 2 000 m s ohledem na výkon 321 MW a vědecky doložená zdravotní rizika infrazvuku; - podmínit vydání opatření provedením HIA zahrnující kumulativní účinky všech VTE v AOV29, metodami schopnými zachytit infrazvuk v pásmu 0,5–20 Hz, za plné účasti Ministerstva zdravotnictví ČR**;** - provést úplnou EIA pro celý výkon 321 MW v AOV29 jako celek, v souladu se směrnicí EIA 2011/92/EU; - **zakotvit závazný mechanismus náhrady škody vlastníkům nemovitostí za prokázané snížení jejich tržní hodnoty v důsledku realizace záměrů OZE v AOV29**; - uložit investorovi povinnost složit před zahájením stavby finanční záruku na demolici VTE a rekultivaci pozemků po skončení jejich životnosti. - doplnit opatření o absolutní zákaz trvalého záboru lesních celků Hrábí, Lišky, Hlod a Lísek a o vymahatelné standardy technické ochrany ptáků – nikoli pouze neurčitý odkaz na 'vhodné technické řešení'; - nahradit odkaz na neexistující metodiku ČESON 'v přípravě' v bodě 3.2 písm. d) odkazem na platný standard, nebo podmínku odložit do doby vydání metodiky;	jehož účelem bude eliminovat nebo významně snížit negativní vlivy na zvláště chráněné druhy ptáků. Návrh Změny č. 2 ÚRP byl připraven v souladu s právními předpisy (včetně zákona č. 100/2001 Sb., o posuzování vlivů na životní prostředí a směrnice EIA (směrnice 2011/92/EU)). VVURÚ je přílohou odůvodnění Změny č. 2 ÚRP. Osvobození záměrů pro využití OZE v akcelerační oblasti od provedení posuzování vlivů záměru na životní prostředí (tzv. EIA) vyplývá z ustanovení čl. 16a odst. 3 směrnice RED III. Toto pravidlo bylo transponováno do § 28 ZOZE. Osvobození se netýká případů podle § 28 odst. 1 písm. a) a b) ZOZE, tj. případů, kdy je záměr předmětem přeshraničního posuzování vlivů, a případů, kdy je vysoce pravděpodobné, že záměr povede k významným nepříznivým vlivům na životní prostředí nebo veřejné zdraví, které nebyly zjištěny při pořizování územního opatření a které nelze vyloučit dodatečnými podmínkami a zmírňujícími opatřeními.

Poř. č.	Připomínkové místo	Číslo jednací	Článek	AO	Připomínka	Vyhodnocení
					• provést před vydáním jakéhokoli povolení záměru OZE v AOV29 řádný předprojektový ornitologický průzkum v délce minimálně 12 měsíců v rozsahu 5 km od hranice oblasti, se zaměřením na druhy přílohy I směrnice 2009/147/ES a posouzení vlivu na ptačí oblast Hostýnské vrchy a EVL Bečva–Žebračka dle čl. 6 odst. 3 směrnice 92/43/EHS; • zpracovat posouzení kumulativních vlivů AOV29 společně s AOV30 a AOV31 na ptačí oblast Hostýnské vrchy, • doplnit posouzení dopadu na krajinný ráz pahorkatiny Maleník dle § 12 ZOPK. Tuto připomínku podávám ve lhůtě do 1. června 2026.	
3270.	Obec Lomnice	MMR-39221-2026-81	99bl	AOS12	**Připomínka k návrhu změny č. 2 Územního rozvojového plánu České republiky** **Připomínka** Na základě § 27 ost.2 Stavebního zákona uplatňuje Obec Lomnice připomínku k územnímu rozvojovému plánu č. 2. (Schváleno unesením zastupitelstva obce Lomnice dne 14.5.2026, usn. 123/3/2026). Obec Lomnice zásadně **nesouhlasí** s vymezením akcelerační oblasti **AOS12** v navrženém rozsahu. **Odůvodnění** **1. Nesprávně zjištěný skutkový stav** Návrh vychází z tvrzení, že se jedná o území bez započatých rekultivací. Toto tvrzení je nepravdivé. V dotčeném území jsou rekultivace zcela ukončeny, což dokládá přiložený plán rekultivací viz příloha 1. Navržené řešení je tedy založeno na nesprávných a neaktuálních podkladech, což je v rozporu s požadavkem na věcnou správnost územně plánovací dokumentace viz příloha 3. **2. Nepřiměřený zásah do vyváženosti pilířů udržitelného rozvoje** Obec Lomnice má celkovou rozlohu cca 13,8 km², přičemž: • cca 3,7 km² tvoří plochy těžby, • cca 2,6 km² tvoří plochy ekonomických aktivit (polygon pro vývojové a výzkumné centrum automobilového průmyslu včetně zkušebních drah). Tyto plochy představují téměř polovinu rozlohy obce. Další rozšiřování ploch pro technickou infrastrukturu v rámci akcelerační oblasti by vedlo k dalšímu prohloubení nerovnováhy mezi ekonomickým a environmentálním pilířem, což je v přímém rozporu s principy udržitelného rozvoje území. **3. Význam území pro rekreační a environmentální funkce** Předmětné území představuje prakticky jediný souvislejší přírodní prostor v rámci obce, který je využíván pro nepobytovou rekreaci obyvatel a plní mimoprodukční funkci krajiny. Jeho další zatížení technickou infrastrukturou by mělo přímý negativní dopad na kvalitu života obyvatel. **4. Rozpor s předchozím závazným stanoviskem**	**Akceptováno.** **Akcelerační oblast AOS12 – Dolní Nivy byla vypuštěna.**

Poř. č.	Připomínkové místo	Číslo jednací	Článek	AO	Připomínka	Vyhodnocení
					Orgán územního plánování ve svém závazném stanovisku viz příloha 2 ze dne 12. 4. 2023, č. j. MUSO/19751/2023/OSÚP/LUSA, vyhodnotil záměr umístění fotovoltaické elektrárny v tomto území jako nepřípustný. Navržené vymezení akcelerační oblasti je s tímto odborným závěrem v rozporu, aniž by byl tento rozpor jakkoli přesvědčivě odůvodněn. **5. Rozpor s platnou územně plánovací dokumentací obce** Obec Lomnice v rámci změny č. 2 Územního plánu: • vyloučila technickou infrastrukturu z ploch NSzo a NSlo, z důvodu převažujícího veřejného zájmu ochrany přírody nad zájmy ostatními. • Byl zpracován do ÚPD charakter území, kdy se na těchto plochách stanovila hlavní mimoprodukční funkce, zejména kulturně-historická a rekreační. Konkrétně: **Název:** lesní část rekultivační **Převažující označení v grafické části:** NSlo **Charakter území:** uměle tvarovaný a zarovnaný terén s pásy stejnorodých a stejnověkých výsadeb lesnických rekultivací. Postupnou kultivací lze vytvořit plnohodnotný lesní porost s enklávami lesních palouků a dalšími maloplošně zastoupenými přírodními prvky. **Hlavní mimoprodukční funkce:** ekologická, půdoochranná, vodoochranná, klimatická, vědecká, v budoucnu po zapojení porostů navíc funkce estetická, hygienická a kulturní a historická s rekreační (až bude území vnímáno jako „normální“ les pro vycházky a chození na houby do „našeho“ lesa). **Název:** zemědělská část rekultivační **Převažující označení v grafické části:** NSzo **Charakter území:** uměle tvarovaný a zarovnaný terén rekultivovaný jako trvalý travní porost. Rekultivace proběhla velkoplošným způsobem bez přírodních dělících prvků. Postupnou kultivací lze vytvořit přiměřeně rozčleněné ekologicky i esteticky hodnotné území. **Hlavní mimoprodukční funkce: p**ůdoochranná klimatická, v budoucnu po úpravách navíc funkce ekologická, vodoochranná, hygienická, estetická a kulturní a historická s rekreační (až bude území vnímáno jako „normální“ louka s cestami a pěšinami pro vycházky do „naší“ krajiny). Tato změna byla řádně projednána v roce 2024 a nebyly k ní uplatněny žádné připomínky ze strany dotčených orgánů ani veřejnosti. Navržené vymezení akcelerační oblasti tak nerespektuje legitimně přijatou koncepci rozvoje území obce. **Návrh řešení** Obec Lomnice požaduje, aby: • bylo vymezení akcelerační oblasti AOS12 zcela vypuštěno. **Příloha** **Příloha 1 – plán rekultivací**	

Poř. č.	Připomínkové místo	Číslo jednací	Článek	AO	Připomínka	Vyhodnocení
					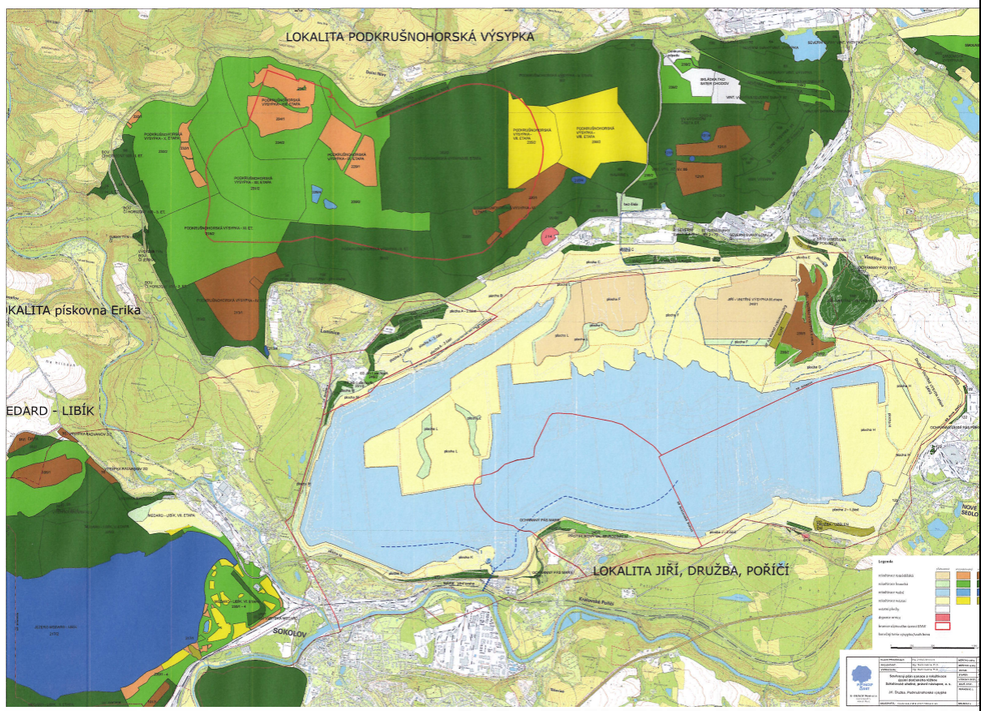	

č.	název akce	lok.	zem. [ha]	les. [ha]	ost. [ha]	vod. [ha]	výměra [ha]	náklady [tis. Kč]	zaháj.	ukon.
98	Rek. Boučí h. 505 - 1.etapa	P		11,48			11,48	6 460	1995	2005
99	Rek. Týn hor. 470	P		2,12			2,12	1 112	1995	2005
104/1	Rek. V.V. jižní svahy 86	P		3,96			3,96	859	1986	1995
105	Rek. V.V. Klondajk	P		1,98			1,98	229	1992	2001
106	Rek. Pastviny - již. sv. nad Lom.	P		14,27			14,27	3 521	1992	2002
107/1	Rek. V.V. severní svahy 92	P	1,05				1,05	70	1992	1995
107/2	Rek. VV. sev. svahy 92	P		11,70			11,70	4 301	1993	2003
108	Rek. VV - již. sv. 93	P		20,12			20,12	5 701	1993	2003
109	Rek. V.V. jižní svahy 90	P		19,12			19,12	2 103	1990	2000
116	Rek. Boučí hor. 490 - 3. etapa	P		15,00			15,00	12 116	1996	2006
117	Rek. Boučí h. 480- 2. etapa	P		13,77			13,77	11 080	1998	2009
121/1	Rek. VV vých. č. - 1. etapa	P	20,70				20,70	15 763	1996	2002
121/2	Rek. VV vých. č. - 1. etapa	P		114,01			114,01	125 546	1996	2009
121/3	Rek. VV vých. č. - 1. etapa	P			7,43		7,43	4 044	1996	2009
121/4	Rek. VV vých. č. - 1. etapa	P				4,86	4,86	25 042	1996	1998
139	Rek. svahů Týn - Boučí	P		1,94			1,94	333	1978	1984
174	Rek. sev. svahů Vint. výs. 3	P		6,79			6,79	455	1979	1984
185	Rek. V.V. jižní svahy 85	P		15,00			15,00	1 621	1985	1991
187	Rek. V.V. jižní svahy 88	P		3,15			3,15	650	1988	1992
190	Rek. V.V. severní svahy 90	P		3,32			3,32	260	1990	1994
191/1	Rek. Jiří + kam. lavice	P		5,61			5,61	1 784	1994	2005
201/2	Rek. Podkruš.výs. - II. etapa	P		110,60			110,60	58 368	1999	2010
202/2	Rek. Podkruš.výs. - III.etapa	P		203,36			203,36	113 042	2003	2015
203/2	Rek. Podkruš.výs. - D.Nivy	P		11,21			11,21	6 878	1999	2009
206	Rek. výs. Týn Boučí (Erika II)	P		0,60			0,60	61	1982	1985
213/1	Rek. Podkruš.výs.- IV.etapa	P	56,22				56,22	62 634	2002	2016
213/2	Rek. Podkruš.výs.- IV.etapa	P		50,16			50,16	30 873	2003	2016
213/4	Rek. Podkruš.výs.- IV.etapa	P				0,62	0,62	2 163	2009	2010
218/2	Rek. Podkruš.výs.- XI.etapa	P		107,91			107,91	227 936	2008	2020
220/1	Rek. Podkruš.výs.- VI.etapa	P	30,76				30,76	6 936	2006	2017
220/2	Rek. Podkruš.výs.- VI.etapa	P		93,91			93,91	107 467	2006	2017
220/4	Rek. Podkruš.výs.- VI.etapa	P				0,70	0,70	24 984	2006	2017
228/2	Rek. Podkruš.výs.- V.etapa	P		119,19			119,19	109 303	2006	2017
229/1	Rek. Podkruš.výs.- IX.etapa	P	31,70				31,70	22 798	2008	2020
229/2	Rek. Podkruš.výs.- IX.etapa	P		107,12			107,12	102 446	2008	2021
229/4	Rek. Podkruš.výs.- IX.etapa	P				5,13	5,13	26 696	2008	2020
231/2	Rek. Podkruš.výs.- XII.etapa	P		116,80			116,80	228 787	2009	2020

Poř. č.	Připomínkové místo	Číslo jednací	Článek	AO	Připomínka	Vyhodnocení
					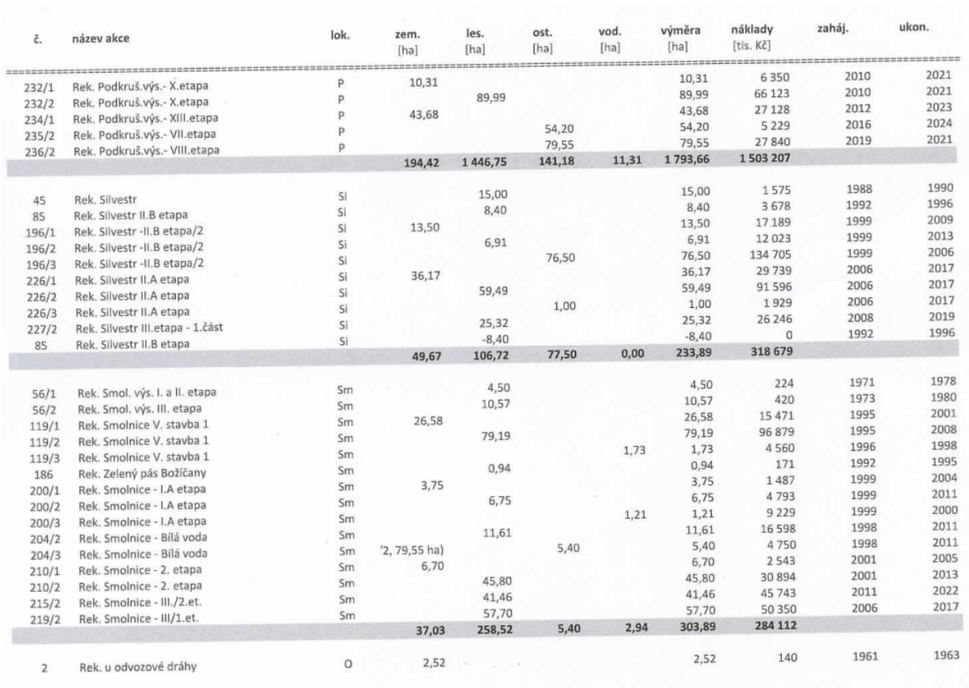	

č.	název akce	lok.	zem. [ha]	les. [ha]	ost. [ha]	vod. [ha]	výměra [ha]	náklady [tis. Kč]	zaháj.	ukon.
232/1	Rek. Podkruš.výs.- X.etapa	P	10,31				10,31	6 350	2010	2021
232/2	Rek. Podkruš.výs.- X.etapa	P		89,99			89,99	66 123	2010	2021
234/1	Rek. Podkruš.výs.- XIII.etapa	P	43,68				43,68	27 128	2012	2023
235/2	Rek. Podkruš.výs.- VII.etapa	P			54,20		54,20	5 229	2016	2024
236/2	Rek. Podkruš.výs.- VIII.etapa	P			79,55		79,55	27 840	2019	2021
			194,42	**1 446,75**	**141,18**	**11,31**	**1 793,66**	**1 503 207**		
45	Rek. Silvestr	Si		15,00			15,00	1 575	1988	1990
85	Rek. Silvestr II.B etapa	Si		8,40			8,40	3 678	1992	1996
196/1	Rek. Silvestr -II.B etapa/2	Si	13,50				13,50	17 189	1999	2009
196/2	Rek. Silvestr -II.B etapa/2	Si		6,91			6,91	12 023	1999	2013
196/3	Rek. Silvestr -II.B etapa/2	Si			76,50		76,50	134 705	1999	2006
226/1	Rek. Silvestr II.A etapa	Si	36,17				36,17	29 739	2006	2017
226/2	Rek. Silvestr II.A etapa	Si		59,49			59,49	91 596	2006	2017
226/3	Rek. Silvestr II.A etapa	Si			1,00		1,00	1 929	2006	2017
227/2	Rek. Silvestr III.etapa - 1.část	Si		25,32			25,32	26 246	2008	2019
85	Rek. Silvestr II.B etapa	Si		-8,40			-8,40	0	1992	1996
			49,67	**106,72**	**77,50**	**0,00**	**233,89**	**318 679**		
56/1	Rek. Smol. výs. I. a II. etapa	Sm		4,50			4,50	224	1971	1978
56/2	Rek. Smol. výs. III. etapa	Sm		10,57			10,57	420	1973	1980
119/1	Rek. Smolnice V. stavba 1	Sm	26,58				26,58	15 471	1995	2001
119/2	Rek. Smolnice V. stavba 1	Sm		79,19			79,19	96 879	1995	2008
119/3	Rek. Smolnice V. stavba 1	Sm				1,73	1,73	4 560	1996	1998
186	Rek. Zelený pás Božičany	Sm		0,94			0,94	171	1992	1995
200/1	Rek. Smolnice - I.A etapa	Sm	3,75				3,75	1 487	1999	2004
200/2	Rek. Smolnice - I.A etapa	Sm		6,75			6,75	4 793	1999	2011
200/3	Rek. Smolnice - I.A etapa	Sm				1,21	1,21	9 229	1999	2000
204/2	Rek. Smolnice - Bílá voda	Sm		11,61			11,61	16 598	1998	2011
204/3	Rek. Smolnice - Bílá voda	Sm	'2, 79,55 ha)		5,40		5,40	4 750	1998	2011
210/1	Rek. Smolnice - 2. etapa	Sm	6,70				6,70	2 543	2001	2005
210/2	Rek. Smolnice - 2. etapa	Sm		45,80			45,80	30 894	2001	2013
215/2	Rek. Smolnice - III./2.et.	Sm		41,46			41,46	45 743	2011	2022
219/2	Rek. Smolnice - III/1.et.	Sm		57,70			57,70	50 350	2006	2017
			37,03	**258,52**	**5,40**	**2,94**	**303,89**	**284 112**		
2	Rek. u odvozové dráhy	O	2,52				2,52	140	1961	1963

Příloha 2 – stanovisko orgánu územního plánování

Poř. č.	Připomínkové místo	Číslo jednací	Článek	AO	Připomínka	Vyhodnocení
					MĚSTSKÝ ÚŘAD SOKOLOV Rokycanova 1929, 356 01 Sokolov **Odbor stavební a územního plánování** ČÍSLO SPISU: MUSO/1327/2023/OSÚP/LUSA ČÍSLO JEDNACÍ: MUSO/19751/2023/OSÚP/LUSA ČÍSLO EVIDENČNÍ: 30696 VYŘIZUJE: Ing. Lucie Szabó TEL.: 354 228 328 E-MAIL: DATUM: 12.04.2023 **ZÁVAZNÉ STANOVISKO** **orgánu územního plánování** Městský úřad Sokolov, jako orgán územního plánování příslušný podle § 6 odst. 1 písm. e) zákona č. 183/2006 Sb., o územním plánování a stavebním řádu (stavební zákon), ve znění pozdějších předpisů, dále jen („stavební zákon"), přezkoumal podle § 96b odst. 3 stavebního zákona z hlediska souladu s politikou územního rozvoje, s územně plánovací dokumentací a z hlediska uplatňování cílů a úkolů územního plánování záměr: **„FVE Lomnice"** *p.p.č. 270/10, v k.ú. Týn u Lomnice, v obci Lomnice* Fotovoltaická elektrárna sestává z následujících stavebních objektů: - SO 01 Úprava terénu, vnitřní a příjezdová komunikace - SO 02 Oplocení a EZS - SO 03 vyvedení výkonu Fotovoltaická elektrárna sestává z následujících provozních souborů: - PS 01 Fotovoltaická panelová pole - PS 02 Elektrická stanice a propojení AC - PS 03 Ochrana před bleskem - PS 04 Řídící a monitorovací systém **Záměr není přípustný.** **Odůvodnění:** Záměr předložila orgánu územního plánování k vydání závazného stanoviska společnost Solarpark Litov s.r.o., Tisová 2, 356 01 Březová dne 22.02.2023. Městský úřad Sokolov, odbor stavební a územního plánování (dále jen „správní orgán") shledal, že žádost o vydání závazného stanoviska dle § 149 odst. 5 zákona č. 500/2004 Sb., správní řád, ve znění pozdějších předpisů (dále jen „správní řád") trpí jinými vadami, a proto podle § 149 odst. 5 správního řádu vyzval žadatele dne 10.03.2023 o odstranění nedostatků pod číslem jednacím MUSO/26772/2023/OSÚP/LUSA v termínu nejpozději do 10.04.2023. Na základě doplnění žádosti ze dne 06.04.2023 pod číslem jednacím MUSO/37931/2023/OSÚP/LUSA bylo vydáno závazné stanovisko orgánu územního plánování dle § 96b stavebního zákona. <u>Podklady pro vydání závazného stanoviska:</u> - Projektová dokumentace (průvodní zpráva, souhrnná technická zpráva, výkres C.1, C.2, C.3	

Poř. č.	Připomínkové místo	Číslo jednací	Článek	AO	Připomínka	Vyhodnocení
					Vypracoval: Ondřej Darivčák Schválil: Pavel Pilař Akce: FVE Lomnice Datum: 03/2023, - Politika územního rozvoje České republiky, ve znění Aktualizací č. 1, 2, 3, 4 a 5 schválená dne 12.07.2021, nabytí účinnosti dne 01.09.2021, - Zásady územního rozvoje Karlovarského kraje, vydané dne 16.09.2010 - úplné znění po vydání Aktualizace č. 1, která nabyla účinnosti dne 13.07.2018, - Územní plán Lomnice, vydaný dne 06.06.2012 – úplné znění zahrnující změnu č. 1, která nabyla účinnosti 29.12.2018, - Zákon č. 183/2006 Sb., o územním plánování a stavebním řádu (stavební zákon), v platném znění, - Metodické sdělení Ministerstva pro místní rozvoj, odboru územního plánování č.j. MMR-17209/2023-81, k části zákona č. 19/2023 Sb., tzv. Lex OZE I, týkající se územního plánování, a k čl. 3 nařízení Rady (EU) 2022/2057. **Přezkoumání záměru:** Orgán územního plánování přezkoumal záměr podle § 96b odst. 3 stavebního zákona, zda je přípustný z hlediska souladu s politikou územního rozvoje a územně plánovací dokumentací a z hlediska uplatňování cílů a úkolů územního plánování, či nikoliv. Posuzovaný záměr zahrnuje: Fotovoltaická elektrárna sestává z následujících stavebních objektů: - SO 01 Úprava terénu, vnitřní a přijezdová komunikace - SO 02 Oplocení a EZS - SO 03 vyvedení výkonu Fotovoltaická elektrárna sestává z následujících provozních souborů: - PS 01 Fotovoltaická panelová pole - PS 02 Elektrická stanice a propojení AC - PS 03 Ochrana před bleskem - PS 04 Řídící a monitorovací systém Fotovoltaická panelová pole budou umístěna na p.p.č. v k.ú. Týn u Lomnice, v obci Lomnice. Přes pozemky p.č. bude řešeno vyvedení výkonu (trasa kabelu a místo připojení k distribuční soustavě). Celkový instalovaný výkon výrobny činí 22,5 MWp. **Soulad s Politikou územního rozvoje ČR ve znění Aktualizace č. 1, 2, 3, 4 a 5.** Platná Politika územního rozvoje České republiky vymezuje na území obce Lomnice • specifickou oblast Sokolovsko SOB8 • specifickou oblast, ve které se projevuje aktuální problém ohrožení území suchem SOB9 Vyhodnocení: Obec Lomnice má rozlohu cca 13,8 km2 z toho zaujímá plocha pro těžbu 3,7 km2 a plocha pro ekonomické aktivity (polygon pro vývojové a výzkumné centrum automobilového průmyslu včetně zkušebních drah) 2,6 km2 což je celkem téměř polovina rozlohy celé obce. V rámci trvale udržitelného rozvoje je tedy jednoznačně nutné posílit přírodní pilíř. Z PÚR je tedy relevantní splnění následujících kritérií a podmínek pro rozhodování v území a úkolů pro územní plánování: • rekultivaci devastované krajiny a její využití pro přírodní, rekreační funkce,	

Poř. č.	Připomínkové místo	Číslo jednací	Článek	AO	Připomínka	Vyhodnocení
					• vytvářet územní podmínky pro obnovu krajiny včetně jejích přírodních hodnot, jejího vodního režimu, • podporu přirozeného vodního režimu v krajině, • vytvářet územní podmínky pro revitalizaci a renaturaci vodních toků a niv a pro obnovu ostatních vodních prvků v krajině. Plochy NSzo a NSs1 jsou přímo pro tyto relevantní úkoly a podmínky vyplývající z PÚR určeny a jejich funkce by byla realizací posuzovaného záměru narušena. ***Závěr:*** *Posuzovaný záměr **není v souladu** s relevantními úkoly a podmínkami PÚR ČR.* **Soulad se Zásadami územního rozvoje Karlovarského kraje ve znění Aktualizace č. 1.** Tato nadřazená územně plánovací dokumentace vymezuje na dotčených pozemcích: • regionální biokoridor RK 1000 Svatava – Vintířov • vlastní krajina: Sokolovská pánev (B.3) • rozvojová oblast OB12 Karlovy Vary Vyhodnocení: Regionální biokoridor RK 1000 Svatava – Vintířov Územní plán Lomnice tento koridor přebírá a zpřesňuje do měřítka katastrální mapy mimo území dotčené záměrem. Tento koridor řeší územní plán jako nefunkční bez opatření. Realizace záměru **nemá vliv** na vymezený biokoridor. Sokolovská pánev (B.3) Vyplývající specifické podmínky pro rozhodování o zachování a dosažení cílových kvalit je možné v plochách NSzo, NSs1 realizovat. Posuzovaný záměr **je v rozporu** s podmínkami pro obnovu krajiny, která klade důraz na vytvoření esteticky kvalitní krajiny s přednostní orientací na lesozemědělskou a vodní krajinu. Rozvojová oblast OB12 Karlovy Vary Územní plán Lomnice je v souladu s požadavky na využití území a úkoly pro územní plánování. Pro obci Lomnice z rozvojové plochy OB12 **nevyplývají žádné významné úkoly ani požadavky**, které by byly předmětem posuzovaných pozemků. ***Závěr:*** *Posuzovaný záměr **není v souladu** s relevantními specifickými podmínkami, stanovenými pro Sokolovskou pánev (B.3), na regionální biokoridor RK 1000 a rozvojovou oblast OB12 **nemá posuzovaný záměr vliv**.* **Soulad s Územním plánem Lomnice:** Posuzovaný záměr se dle platného Územního plánu Lomnice nachází z části: • v nezastavěném území v ploše smíšené nezastavěného území zemědělské, ochranné **NSzo** • v nezastavěném území v ploše smíšené nezastavěného území – sportovně rekreační nepobytová plocha **NSs1** Tyto plochy mají následující způsob využití: Plochy smíšené nezastavěného území zemědělské - NSz A. Hlavní využití funkčně nevyhraněné plochy kulturní krajiny, zejména zemědělská půda obhospodařovaná, dočasně neobhospodařovaná a nezemědělská půda, která je nezbytná k provádění zemědělské činnosti, u nichž není vhodné používat intenzivní technologie hospodaření. B. Přípustné využití	

Poř. č.	Připomínkové místo	Číslo jednací	Článek	AO	Připomínka	Vyhodnocení
					1. jedná se o zemědělskou půdu zejména v prvcích biokoridorů, v přírodních parcích, v záplavových územích nebo aktivních zónách řek a potoků, v nivách vodních toků, v evropsky chráněných ptačích oblastech, v ochranných pásmech zvláště chráněných území, v II. a IV. zónách velkoplošně chráněných území, jiné pozemky u kterých není z jiných důvodů vhodné používat intenzivní technologie, 2. pozemky související dopravní a technické infrastruktury, 3. výstavba doplňkových vybavení, 4. zakládání opatření v krajině a výstavba staveb ke snižování ohrožení území, které jsou ve veřejném zájmu, přičemž je nutné upřednostnit biologické formy 5. realizace náhradních opatření - vytváření náhradních přírodních biotopů pro zvláště chráněné druhy rostlin a živočichů, 6. další pozemky dopravní a technické infrastruktury související s aktivitami na plochách DX. C. Nepřípustné využití 1. ostatní účely využití. <u>Plochy smíšené nezastavěného území ochranné - NSo</u> A. Hlavní funkčně nevyhraněné plochy kulturní krajiny. B. Přípustné 1. ochranná funkce této zóny není určující, ale měla by být respektována, 2. vyplňuje prostor mezi plochami rozdílného funkčního využití území, 3. doplnění této zóny prvky, které budou zvyšovat její ochrannou funkci a ekologickou stabilitu na rozdíl od okolních pozemků (např. zalesnění), zejména interakční prvky, 4. pozemky související dopravní a technické infrastruktury, 5. výstavba doplňkových vybavení, 6. realizace náhradních opatření - vytváření náhradních přírodních biotopů pro zvláště chráněné druhy rostlin a živočichů, 7. další pozemky dopravní a technické infrastruktury související s aktivitami na plochách DX. C. Nepřípustné využití 1. ostatní účely využití. <u>Plochy smíšené nezastavěného území - sportovně rekreační nepobytová plocha – NSs1:</u> A. Hlavní využití sportovně využívané nepobytově relaxační plochy a areály v kulturní krajině bez trvalých staveb. B. Přípustné využití 1. areály zdraví, piknikové a relaxační pobytové louky, 2. sluneční pláže u vodních ploch a toků, 3. jezdecké areály, 4. turistické, cyklistické a naučné stezky, in-line stezky, cyklotrasy, hipostezky, 5. cvičná plocha sportovních modelářů letadel, 6. pozemky související dopravní a technické infrastruktury. C. Podmínečně přípustné využití 1. altány a odpočinkové přístřešky pouze dřevěné jako dočasné stavby. D. Nepřípustné využití 1. terénní úpravy, 2. trvalé stavby <u>Vyhodnocení:</u> Stavební zákon definuje technickou infrastrukturu jako: Technická infrastruktura, kterou jsou vedení a stavby a s nimi provozně související zařízení technického vybavení, například vodovody, vodojemy, kanalizace, čistírny odpadních vod, stavby ke snižování ohrožení území živelními nebo jinými pohromami, stavby a zařízení pro nakládání s odpady, trafostanice, **energetické vedení výrobny elektřiny z obnovitelných zdrojů**, komunikační vedení veřejné komunikační sítě a elektronické komunikační zařízení veřejné komunikační sítě, produktovody a zásobníky plynu.	

Poř. č.	Připomínkové místo	Číslo jednací	Článek	AO	Připomínka	Vyhodnocení
					Metodické sdělení dále uvádí že: Novelizační bod zákona č. 19/2023 Sb., kterým byla tato změna provedena, je formulován legislativně chybně. Je v něm nadbytečná tečka, naopak chybí čárka. Zatímco nadbytečnost tečky za vkládaným souslovím je evidentní, v případě chybějící čárky mezi slovy „vedení“ a „výrobny“ se jedná o chybu závažnějšího charakteru, neboť dochází k zásadní významové změně předmětného ustanovení. V tomto případě tak ministerstvo muselo přihlédnout také k odůvodnění tohoto poslaneckého pozměňovacího návrhu, které je veřejně dostupné v systému Poslanecké sněmovny Parlamentu ČR. S ohledem na toto odůvodnění je ministerstvo toho názoru, že záměrem zákonodárce nebylo zredukovat definici technické infrastruktury ve věci energetických vedení pouze na „energetická vedení výroben elektřiny z obnovitelných zdrojů“, nýbrž naopak rozšířit příklady technické infrastruktury o výrobny elektřiny z obnovitelných zdrojů. Proto ministerstvo dovozuje, že správné znění dotčeného ustanovení má být: technická infrastruktura, kterou jsou vedení a stavby a s nimi provozně související zařízení technického vybavení, například vodovody, vodojemy, kanalizace, čistírny odpadních vod, stavby ke snižování ohrožení území živelními nebo jinými pohromami, stavby a zařízení pro nakládání s odpady, trafostanice, energetické vedení, **výrobny elektřiny z obnovitelných zdrojů,** komunikační vedení veřejné komunikační sítě a elektronické komunikační zařízení veřejné komunikační sítě, produktovody a zásobníky plynu; Z výše uvedeného vyplývá, že za veřejnou technickou infrastrukturu jsou nově považovány výrobny elektřiny z obnovitelných zdrojů. Dle § 2 odstavce 2 písm. a) bodu 18 energetického zákona je výrobna elektřiny z obnovitelných zdrojů energie o celkovém instalovaném elektrickém výkonu 1 MW a více. Z tohoto důvodu orgán územního plánování bude záměr posuzovat jako **veřejnou technickou infrastrukturu**. Plocha NSzo v přípustném využití plochy jsou uvedeny pozemky související dopravní a technické infrastruktury nebo další pozemky dopravní a technické infrastruktury související s aktivitami na plochách DX. Tato posuzovaná veřejná technická infrastruktura nesouvisí ani s plochou NSzo ani s plochou DX – záměr **není v souladu** se stanoveným způsobem využití. Plocha NSs1 v přípustném využití plochy jsou uvedeny pozemky související dopravní a technické infrastruktury. Tato posuzovaná veřejná technická infrastruktura nesouvisí s plochou NSs1, realizací záměru by navíc došlo ke znemožnění hlavní funkce, kdy plocha má sloužit sportovně využívané nepobytové rekreaci. Rovněž jsou zde nepřípustné terénní úpravy což je součástí posuzovaného záměru – záměr **není v souladu** se stanoveným způsobem využití. <u>Samotná souhrnná technická zpráva uvádí, že bude podaná žádost o změnu ÚP.</u> V současné době probíhá změna č. 2 ÚP Lomnice, která tyto plochy naopak z důvodu převažujícího veřejného zájmu ochrany přírody nad zájmy ostatními omezuje v §18 odst. 5 stavebního zákona pouze pro stavby vodohospodářské na tocích a stavby pro veřejnou dopravní infrastrukturu – komunikace účelové, pěší a cyklistické. Veřejnou technickou infrastrukturu tedy zcela vypouští. ***Závěr:*** *Posuzovaný záměr **není v souladu** s ÚP Lomnice.* **Soulad s cíli a úkoly územního plánování** Městský úřad Sokolov, jako orgán územního plánování dále posuzoval záměr z hlediska naplnění cílů a úkolů územního plánování stanovených v § 18 a 19 stavebního zákona. Přihlédl k územně analytickým podkladům, ze kterých vyplývá, že obec Lomnice má hospodářský i sociální pilíř vyhodnocen jako dobrý a environmentální pilíř je vyhodnocen jako **špatný.** Tato situace je dána také tím, že území obce je z velké části postižené těžbou a polygonem pro vývojové a výzkumné centrum automobilového průmyslu včetně zkušebních drah. Z celkové rozlohy obce	

Poř. č.	Připomínkové místo	Číslo jednací	Článek	AO	Připomínka	Vyhodnocení
					13,85 km2, zabírá 3,7 km2 plocha pro těžbu a 2,6 km2 plocha pro BMW, což je téměř polovina rozlohy celé obce. Vyhodnocení: Relevantní posuzované cíle a úkoly jsou § 18 odst. 5 a § 19 písm. j). Nutnou podmínkou pro umístění stavby na základě § 18 odst. 5 stavebního zákona je soulad s charakterem území. Klíčové pro posouzení slučitelnosti souladu záměru s charakterem území bude využití území určené územně plánovací dokumentací a stávajícím využitím tohoto území. Důležité je též posouzení z hlediska zásahu do estetických, kulturních a přírodních hodnot území. V návaznosti na doplnění definice charakteru území do stavebního zákona nabývá jeho posouzení mnohem větší důležitosti než doposud. Plochy dotčené posuzovaným záměrem mají charakter smíšeného nezastavěného území kulturní krajiny určené pro zemědělství s funkcí ochrannou a sportovně, nepobytově relaxační. Tomu odpovídá i stávající využití, neboť občané obce toto území využívají k procházkám a relaxaci s významnou osou průhledu na část Sokolovské pánve včetně rekreační oblasti Medard. Tato výhledová osa by byla rovněž díky oplocení vysokému 1,9 m narušena. Posuzované území obec vnímá jako jedinou volně přístupnou plochu přírodního charakteru, kde je možné realizovat volnočasové aktivity občanů. Posuzovaný záměr by narušil charakter území, stejně tak jako jeho využití stanovené územním plánem a stávajícím využitím místními obyvateli obce. ***Závěr:*** *Posuzovaný záměr **není v souladu** s relevantními cíli a úkoly územního plánování.* **Z uvedených důvodů dospěl orgán územního plánování k závěru, že posuzovaný záměr není přípustný.** Platnost závazného stanoviska: Závazné stanovisko platí dva roky ode dne vydání. Platnost závazného stanoviska lze prodloužit, pokud se nezměnily podmínky v území. Závazné stanovisko nepozbývá platnosti: a) bylo-li na základě žádosti podané v době jeho platnosti vydáno územní rozhodnutí, společné povolení nebo jiné obdobné rozhodnutí podle jiného zákona a toto rozhodnutí nabylo právní moci, b) byla-li na základě návrhu veřejnoprávní smlouvy nahrazující územní rozhodnutí nebo společné povolení podaného v době jeho platnosti uzavřena veřejnoprávní smlouva a tato veřejnoprávní smlouva nabyla účinnosti, nebo c) nabyl-li právních účinků územní souhlas nebo společný územní souhlas a souhlas s provedením ohlášeného stavebního záměru vydaný k oznámení stavebního záměru vydaný k oznámení stavebního záměru činěného v době platnosti závazného stanoviska. **Příloha 3 – skutečný stav ukončených rekultivací, fotodokumentace**	

Poř. č.	Připomínkové místo	Číslo jednací	Článek	AO	Připomínka	Vyhodnocení
					   **Příloha 4 – Přijatá usnesení z mimořádného zasedání zastupitelstva obce Lomnice konaného dne 14.5.2026**	

Poř. č.	Připomínkové místo	Číslo jednací	Článek	AO	Připomínka	Vyhodnocení
					Přijatá usnesení z 3. mimořádného zasedání Zastupitelstva obce Lomnice, konaného dne 14.5.2026 od 15:00 hodin v kanceláři starosty obce Lomnice **Usnesení č. 121/3/2026 ze dne 14.5.2026** Zastupitelstvo obce volí pro své 3. zasedání: a) Návrhovou komisi ve složení: Eva Sásová, Karel Lidl b) Ověřovatele zápisu: Ing. Josef Janura, DiS., Jaroslav Ondrejčík **Usnesení č. 122/3/2026 ze dne 14.5.2026** Zastupitelstvo obce projednalo výsledek zadávacího řízení na veřejnou zakázku s názvem: **„Lomnice, úprava křižovatky Hornická – Kraslická“** a po projednání: **I. bere na vědomí** výsledek zadávacího řízení a doporučení komise pro posouzení a hodnocení nabídek, včetně Oznámení o výběru dodavatele a protokolů o posouzení a hodnocení nabídek. **II. schvaluje** výběr dodavatele: **Recys-Mach s.r.o.** IČO: 26344955 jehož nabídka byla vyhodnocena jako ekonomicky nejvýhodnější dle hodnotícího kritéria nejnižší nabídkové ceny, a to s nabídkovou cenou: ▪ 15 779 999,00 Kč bez DPH ▪ 19 093 798,79 Kč včetně DPH. **III. schvaluje** uzavřením Smlouvy o dílo s vybraným dodavatelem Recys-Mach s.r.o. **IV. pověřuje** starostu obce podpisem příslušné smlouvy o dílo a provedením všech souvisejících úkonů potřebných k dokončení zadávacího řízení. **Usnesení č. 123/3/2026 ze dne 14.5.2026** Zastupitelstvo obce schvaluje podání Připomínky k návrhu změny č. 2 Územního rozvojového plánu České republiky, na základě § 27 ost.2 stavebního zákona, k návrhu vymezení akceleračních oblastí, ve znění předloženém v příloze tohoto usnesení a pověřuje starostu obce jejím podáním. Karel Lidl místostarosta starosta obce	

Poř. č.	Připomínkové místo	Číslo jednací	Článek	AO	Připomínka	Vyhodnocení
3271.	Mikroregion Vlachovo Březí	MMR-39222-2026-81	99cx, 99cy	AOV44, AOV45	**Členská schůze mikroregionu na své mimořádné členské schůzi dne 19.5.2026 projednala záměr vymezení akceleračních oblastí na území ČR, a záměr výstavby VTE na svém území. Konkrétně se nás dotýká vymezení akceleračních oblastí AOV44 Litochovice a AOV45 Bušanovice, kdy naše členské obce leží v bezprostřední blízkosti navrhovaných zón, a jsou záměrem přímo dotčeny. Záměr výstavby 32 větrných turbín výšky 250 m bezprostředně zasáhne zdraví, majetek, krajinný ráz a kvalitu života obyvatel našich členských obcí. Jednomyslně nesouhlasíme se způsobem vymezení akceleračních oblastí a záměrem výstavby VTE. Plně podporujeme připomínky k návrhu Změny č. 2 Územního rozvojového plánu ČR — akcelerační oblasti AOV44 Litochovice a AOV45 Bušanovice vznesené našimi členskými obcemi.** II. Protiústavnost akceleračních zón **Plně se ztotožňuje s tímto právním rozborem:** Schválením akceleračních zón se vymezují v České republice území, ve kterých se **protiústavně zjednodušuje a zrychluje povolovací proces pro určitý vybraný druh staveb**, tedy vyčleňuje se v rozporu s principem rovnosti před zákonem určitý druh správního řízení do zvláštního právního režimu. Základní princip rovnosti přitom vyžaduje, aby byl zákon ve stejných nebo obdobných situacích vykládán stejně pro všechny. Rovněž Ústavní soud ČR konstantně a trvale zakazuje libovůli, a vždy v rámci rovnosti před zákonem zkoumá, zda zákonodárce nevytvořil neodůvodněné rozdíly, které nemají racionální základ. Zde tato nedůvodná nerovnost byla zákonodárcem vytvořena pro určitý druh staveb, tedy **pro nedůvodně protěžovanou skupinu stavebníků a vlastníků nemovitostí bylo vytvořeno speciální a nedůvodně zjednodušené stavební řízení**; tím se vytvořil právní stav, kdy **pro stavby typově trvale a často nevratně vysoce zatěžující krajinu a její obyvatele a s výraznými faktickými dopady na krajinu a její obyvatele se paradoxně zjednodušuje jejich povolování, zatímco u staveb výrazně jednodušších se trvá na standardní náročnosti povolovacího řízení.**	**Akceptováno částečně.** **Akcelerační oblast AOV45 – Bušanovice byla z návrhu Změny č. 2 ÚRP vypuštěna. Akcelerační oblast AOV44 – Litochovice byla zmenšena.** Vymezení akceleračních oblastí proběhlo na základě biologického posouzení konkrétních navrhovaných území podle § 11 odst. 3 resp. 4 zákona č. 249/2025 Sb. (ZOZE), jehož výsledky spolu s výsledky vyhodnocení vlivů na životní prostředí (SEA/VVURÚ), Příloha 5 ke Změně č. 2 ÚRP) byly zapracovány do návrhu; oblasti, u nichž autorizované osoby identifikovaly významné negativní nebo kumulativní vlivy, byly ze Změny č. 2 ÚRP vyloučeny (odůvodnění Změny č. 2 ÚRP, odst. 32). Konkrétní záměry se nadále povolují v souladu se stavebním zákonem za podmínek stanovených v územním opatření. Vymezení akceleračních oblastí a zjednodušení podmínek pro povolování záměrů v nich je přímým důsledkem zákona č. 249/2025 Sb. (ZOZE) a transpozice čl. 16a odst. 3 směrnice RED III; přijatá právní úprava nepředstavuje nezdůvodněnou diskriminaci investorů OZE, neboť odráží závazky ČR v oblasti energetické politiky EU. Územní plánování na celostátní úrovni je výkonem státní správy; vymezení akceleračních oblastí v ÚRP nenahrazuje ani neobchází pravomoci obcí v oblasti územního plánování na místní úrovni a je v souladu s čl. 8 a čl. 101 Ústavy ČR. Vymezení proběhlo na základě biologického posouzení podle § 11 odst. 3 resp. 4 ZOZE a § 7a vyhl. č. 142/2018 Sb. Výsledky biologického posouzení spolu s výsledky vyhodnocení vlivů na životní prostředí (SEA/VVURÚ, Příloha 5 k Změně č. 2 ÚRP) byly zapracovány do návrhu; oblasti, u nichž autorizované osoby identifikovaly významné negativní nebo kumulativní vlivy, byly ze Změny č. 2 ÚRP vyloučeny (odůvodnění Změny č. 2 ÚRP, odst. 32). Pro výběr ploch byl využit mj. výstup mapy citlivosti ptáků vůči VTE zpracované Českou společností ornitologickou; území s extrémním a vysokým kolizním rizikem do akceleračních oblastí zahrnuta nebyla. Podmínky v územních opatřeních ukládají biologický dozor, monitoring mortality ptáků, detekční systémy a selektivní odstávky. Územní opatření vylučují zásah do prvků lokálního ÚSES a všech biokoridorů, s výjimkou nezbytného křížení liniové dopravní a technické infrastruktury. Výšková regulace akceleračních oblastí byla stanovena v takové výši, aby reálně umožňovala výstavbu moderních větrných elektráren, a to nejen v současnosti, ale i v delším časovém horizontu. Při výběru akceleračních oblastí byla vzata v úvahu i problematika krajinného rázu a ochrany památek, včetně dálkových pohledů, a akcelerační oblasti byly umisťovány do co nejméně konfliktních území. Oblasti, kde by z důvodu ochrany veřejných zájmů (obvykle z důvodu ochrany krajinného rázu nebo obrany a bezpečnosti státu) nebylo možné akceptovat zařízení o výšce

Poř. č.	Připomínkové místo	Číslo jednací	Článek	AO	Připomínka	Vyhodnocení
					Pro stavebníky VTE se tedy vytvořilo ze strany zákonodárců protekční právní prostředí, tj. využila se pozitivní právní diskriminace, kterou se životní prostředí – snížením těchto klasických standardů – spíše potencionálně ohrožuje. Bylo tedy **porušeno ústavně chráněné právo na rovnost před zákonem dle čl. 3 odst. 1 Listiny základních práv a svobod.** Rovnost před zákonem není přitom privilegium, ale základní právo; **stavebníci VTE nemají právo být zvýhodňováni ve stavebním právu vůči ostatním stavebníkům, ale zcela naopak, bylo by důvodné a obhajitelné požadovat po nich s ohledem na náročnost staveb a jejich dopady do krajiny a na obyvatele přísnější podmínky.** „Rovnost před zákonem" je základní právní princip zaručující, že se všemi osobami je zacházeno stejně bez diskriminace, a to **včetně jakékoli pozitivní diskriminace**. Tento princip, ukotvený v ústavním pořádku (Listina základních práv a svobod), **zajišťuje rovný přístup k právům a spravedlivému procesu před orgány veřejné moci, tedy i před orgány ve stavebním řízení.** Rychlost předmětného správního řízení v případě VTE není přitom absolutně důvodným argumentem, ale spíše naopak, svědčí v jeho neprospěch. Rychlost při náročnosti těchto staveb je spíše negativum, zvláštně snižují-li se nároky na tato řízení. **Rovnost před zákonem je základní právo, které zaručuje všem stejné zacházení ve vztahu k našeho právnímu řádu dle našeho ústavního pořádku; proto zavedení akceleračních zón je nepochybně protiústavním zásahem a nemůže při obhajobě jakkoli obstát. Proto jakýkoli krok realizovaný na jejich podkladě je krokem v rozporu s právem.** Právní obhajobu však mají obce a města (a občané v referendu) i **proti větrným elektrárnách ad hoc**, tedy tzv. případ od případu mimo akcelerační zóny, pokud by byla snaha je takto stavět, a to ze všech dále uvedených důvodů. Realizací větrných elektráren dále dochází ve vztahu k samosprávám, k účastníkům daných správních řízení včetně obcí a měst a objektivně vůči všem přímo i nepřímo dotčeným občanům naší země, k porušení těchto ustanovení: **1. Ústavního zákona č. 1/1993 Sb., tj. Ústavy České republiky, v těchto částech** ***a) Porušení Čl. 7:*** *Stát dbá o šetrné využívání přírodních zdrojů a ochranu přírodního bohatství.* Stát by tím, že by povolil realizovat podobné dílo, nedbal o šetrné využívání přírodních zdrojů a ochranu přírodního bohatství, tj. připustil by zasáhnout do krajiny natrvalo tak, že by ji regionálně zcela narušil a v zastavěné ploše natrvalo zničil. Tím by porušil daný článek Ústavy ČR. ***b) Porušení Čl. 8:*** *Zaručuje se samospráva územních samosprávných celků.* ***Porušení Čl. 101, odst.1:*** *Obec je samostatně spravována zastupitelstvem.* Tím, že se připustil režim protiústavních akceleračních zón, se dále připustil zásahem zákonodárce zvenčí **protiprávní zásah do územních plánů,** jejichž obsah je jinak výsostným právem obcí a měst jako jednotek územních samospráv. **Podobným způsobem stát není oprávněn, a to ani zákonodárnou cestou, zasahovat do vyhrazené pravomoci obcí.** Schvalování územního plánu je proces ve finální kompetenci zastupitelstva obce, které rozhoduje o jeho pořízení, zadání i finálním vydání. Přijetím akceleračních zón došlo k protiústavnímu zásahu do práva na samosprávu v této oblasti, a pokud by došlo k povolení větrné elektrárny na základě tohoto právního předpisu, jednalo by se o rozhodnutí protiústavní rovněž v mezích citovaných článků. **2. Ústavní zákon č. 2/1993 Sb. ve znění ústavního zákona č. 162/1998 Sb. a ústavního zákona č. 295/2021 Sb., Listina základní práv a svobod** ***a) Porušení Čl. 4, odst. 3:*** *Zákonná omezení základních práv a svobod musí platit stejně pro všechny případy, které splňují stanovené podmínky.* ***Porušení Čl. 4, odst. 4:*** *Při používání ustanovení o mezích základních práv a svobod musí být šetřeno jejich podstaty a smyslu. Taková omezení nesmějí být zneužívána k jiným účelům, než pro které byla stanovena.*	po horní úvrať listů rotoru alespoň 185 m, byly z návrhu vypuštěny. Právní předpisy nestanovují vzdálenost větrných elektráren ani akceleračních oblastí od nemovitých kulturních památek či od přírodních, kulturních a historických hodnot v území. Výběr území pro akcelerační oblasti a výšková regulace větrných elektráren byly řešeny individuálně s přihlédnutím k vlastnostem daného území a hodnotám, které se v akcelerační oblasti a jejím okolí nacházejí, a s cílem co nejvíce zmírnit dopady budoucích záměrů pro využití OZE na krajinný ráz. V případě výrazných střetů byla s ohledem na krajinný ráz původně uvažovaná akcelerační oblast v průběhu zpracování návrhu zmenšena, nebo byla z navrhovaného souboru zcela vypuštěna. Obavy z hluku, infrazvuku a stroboskopického efektu jsou řešeny povinností zpracovat ke každému záměru VTE hlukovou studii a studii minimalizace shadow flicker efektu; zákonné hygienické limity musí záměry splnit v navazujícím stavebním řízení. Posouzení kumulativních vlivů proběhlo v rámci VVURÚ na úrovni koncepce, a to jak pro každou akcelerační oblast individuálně, tak pro Změnu č. 2 ÚRP jako celek. Konkrétní záměry se povolují v souladu se stavebním zákonem za podmínek stanovených v územním opatření. Podmínky pro ochranu ZPF jsou součástí územního opatření pro danou akcelerační oblast, čímž bude zajištěna stejná míra ochrany ZPF jako u záměru umisťovaných na ZPF mimo akcelerační oblasti. Souhlas s odnětím ze ZPF bude taktéž vydáván. V rámci pořizování a zpracovávání návrhu Změny č. 2 ÚRP bylo postupováno dle ustanovení správního řádu, stavebního zákona a ZOZE a schváleného zadání vládou ČR. Vymezení akceleračních oblastí bylo projednáno s obcemi a veřejností v rámci veřejného projednání v souladu s § 96 stavebního zákona. Tím byly zákonné nároky samospráv na zapojení do procesu plně respektovány. Všechny obce a veřejnost měly možnost uplatnit své připomínky od 14. 4. 2026 až do 1. 6. 2026 k návrhu Změny č. 2 ÚRP. Odůvodnění obsahuje všechny náležitosti stanovené právními předpisy a pokud možno podrobně vysvětluje důvody, které vedly zpracovatele k návrhu v předložené podobě. Stejně tak vyhodnocení vlivů na udržitelný rozvoj území obsahuje všechny náležitosti stanovené právními předpisy a hodnotí předpokládané vlivy. Cílem akceleračních oblastí je hospodárně využít přírodní zdroje - energii větru a energii slunečního záření, což je v souladu s čl. 7 Ústavy ČR. Možné negativní vlivy na jiné složky prostředí jsou odstraněny nebo zmírněny pečlivým výběrem oblastí a stanovením podmínek v územních opatřeních. ÚRP je celostátní dokument územního plánování vydávaný vládou ČR jako opatření obecné povahy. ÚRP vymezuje plochy a koridory mezinárodního nebo celostátního významu. V hierarchii nástrojů územního plánování je nadřazen územně plánovací dokumentaci obcí a krajů. Obce a kraje jsou povinny

Poř. č.	Připomínkové místo	Číslo jednací	Článek	AO	Připomínka	Vyhodnocení
					Jak už bylo uvedeno úvodem, přijetím právní úpravy akceleračních zón došlo k zásadnímu **protiústavnímu narušení principu rovnosti**, když pro vybrané typy staveb, zde větrných elektráren, byly jedny subjekty práva nedůvodně procesně zvýhodněny (pozitivní diskriminace), a jiné subjekty práva v tomto smyslu znevýhodněny. **Investoři větrných elektráren se stali právní úpravou zákonodárcem nedůvodně preferováni ve stavebním řízení**, zatímco **investoři jiných staveb** nikoli (byla jim ponechána původní právní pozice). Všichni **účastnici správních řízení** staveb větrných elektráren, kteří jsou jimi hrubě zasahování, jsou tak rovněž výrazně zasaženi do svých vlastnických práv s výrazně omezenými procesními právy, protože se nemohou daným stavbám bránit v dostatečném rozsahu pro nedůvodnému zvýhodněním těchto staveb. **Není zde v žádném případě splněna ani tvrzená podmínka veřejného zájmu**, když dané stavby VTE nejsou stavby, které by musely být realizovány objektivně nedůvodně rychle, navíc jejich realizace by zcela objektivně a prokazatelně negativně zasahovala svým vlivem zcela zásadně do života obyvatel v jejich okolí. Dochází tak k narušování ústavního pořádku, a to citovaných dvou článků Listiny základních práv a svobod. V případě čl. 4, odst. 3 dochází **k nedůvodnému protekčnímu preferování správního řízení** konkrétních investorů s cílem dosažení jejich rychlejšího zisku, a to za porušení čl.4, odst.4, kdy je hrubě zasahováno do práv všech ostatních vlastníků v daném regionu a obecní samosprávy jako subjektu veřejného zájmu, tedy **kdy se zcela rezignovalo na šetření podstaty a smyslu práv všech dotčených subjektů práva.** Stavbou daných větrných elektráren by se výrazně omezila základní vlastnická práva všech ostatních subjektů, a zasáhlo by se současně trvale do jejich práva na život (na zdraví). Žádný veřejný zájem, který by to vyvážil, přitom nelze ani při nejvyšší dobré vůli identifikovat. ***b) Porušení Čl. 6, odst. 1:*** *Každý má právo na život.* ***Porušení Čl. 11, odst. 1:*** *Každý má právo vlastnit majetek. Vlastnické právo všech vlastníků má stejný zákonný obsah a ochranu.* ***Porušení Čl. 11, odst. 3:*** *Vlastnictví zavazuje. Nesmí být zneužito na újmu práv druhých anebo v rozporu se zákonem chráněnými obecnými zájmy. Jeho výkon nesmí poškozovat lidské zdraví, přírodu a životní prostředí nad míru stanovenou zákonem.* **K čl. 6, odst.1:** Realizací daného záměru výstavby větrných elektráren za daných podmínek by mohlo dojít k přímému porušení práva dotčených obyvatel na život, když ten by mohl být ohrožen dopady vlivu provozování daných elektráren, včetně hluku, zásahů do krajiny, možných námraz a přímého ohrožené zdraví. To je již doplňováno technickými vědeckými studiemi. **K čl. 11, odst.1:** Vlastnické právo všech má mít stejnou ochranu; vlastnické právo vlastníků pozemků, na kterých má být prováděna procesně „protekční" výstavba větrných elektráren, je však bezdůvodně preferováno zmírněních podmínek před vlastnictvím vlastníků pozemků, na kterých je provedeno obydlí. **K čl. 11, odst. 3:** Rovněž hrubě je porušován, když vlastnické právo vlastníků pozemků, na kterých chtějí investoři zvýhodněně realizovat větrné elektrárny, je zneužíváno vůči vlastníkům druhých, a výkon vlastnického práva proto, že na sousedních pozemcích bude realizována větrná elektrárna, bude poškozovat lidské zdraví, přírodu a životní prostředí nad míru stanovenou zákonem. Hodnota jejich pozemků výrazně klesne. Výhrady, které byly vůči výstavbě větrných elektráren vzneseny, přitom nikdo nevyvrací, naopak, jsou potvrzovány. ***Porušení Čl. 12, odst.1, věta první:*** *Obydlí je nedotknutelné.* Realizací daného záměru výstavby větrných elektráren za daných podmínek je hrubě narušováno právo všech dotčených sousedních vlastníků na nedotknutelnost obydlí. Podoba, projevy provozu daných staveb a jejich zásah do krajiny de facto jejich obydlí trvale, tj. navždy ničí.	uvést ÚPD do souladu s platným ÚRP, dle ustanovení stavebního zákona. ÚRP neumisťuje záměry obnovitelných zdrojů energie v území, povolení těchto záměrů je předmětem navazujícího řízení. Návrh Změny č. 2 ÚRP byl připraven v souladu s právními předpisy (včetně požadavků Aarhuské úmluvy).Na účast veřejnosti v územním plánování se vztahuje čl. 7 Aarhuské úmluvy. Procesy územního plánování jsou dlouhodobě nastaveny stavebním zákonem, v případě vymezování akceleračních oblastí v souběhu se ZOZE, tak, aby požadavky Aarhuské úmluvy byly splněny. Postup pořízení Změny č. 2 ÚRP a souvisejících územních opatření proběhl v souladu se stavebním zákonem a ZOZE. K návrhu Změny č. 2 ÚRP a souvisejících územních opatření mohl každý podat připomínku ve veřejném projednání, všechny připomínky byly vypořádány. Již z toho, že část akceleračních oblastí byla na základě argumentů uplatněných ve stanoviscích a připomínkách pro společné jednání a veřejné projednání zmenšena či zcela vypuštěna, je zřejmé, že výsledek účasti veřejnosti byl vzat v úvahu a že účast veřejnosti byla zajištěna v době, kdy všechny možnosti byly otevřeny.

Poř. č.	Připomínkové místo	Číslo jednací	Článek	AO	Připomínka	Vyhodnocení
					3. Procesně využíváme rovněž Občanského zákoníku č. č. 89/2012 Sb. ***§ 1042:*** *Vlastník se může domáhat ochrany proti každému, kdo neprávem do jeho vlastnického práva zasahuje nebo je ruší jinak než tím, že mu věc zadržuje.* Tímto podáním a případně následnou další právní obranou realizujeme a budeme nadále realizovat své ústavně chráněné vlastnické právo, a to s využitím mimo jiné citovaného ustanovení občanského zákoníku, když danou stavbu a její realizaci bychom chápali jako **výrazný, trvalý a neodstranitelný zásah a rušení našeho vlastnického práva,** za současného vážného narušování našeho zdraví a kvality života, a to bez relevantních a jakkoli ospravedlnitelných důvodů s výjimkou zisku soukromých investorů. Současně, jak bylo uvedeno úvodem, považujeme tento krok za krok protiústavní. **Shrnutí právní části podání** Jak jsme uvedli, realizaci staveb za využití akceleračních zón považujeme za jednání protiústavní, a zásadní právní argumentace zde existuje dle našeho názoru rovněž v případě realizace staveb ad hoc. To proto, že **dané stavby zasahují do ústavních práv ostatních subjektů v mnoha rovinách.** Stavby trvale zasahují do krajiny a tím do vlastnických práv, mohou závažně ohrozit životní prostředí a zdraví, trvale zasahují do kvality bydlení v daném regionu tímto zásahem a devalvují trvale vlastnictví ostatních subjektů. Zcela zásadně pak zasahují do výkonu místní samosprávy. Mají být realizovány protiústavně za nedůvodného **procesního preferování soukromých subjektů** ve správním řízení zákonodárcem, když k tomu není (vyjma zisku) žádný obhajitelný důvod, za současného hrubého zásahu do práv jiných včetně jednotek územních samospráv (zásah akceleračních zón do jejich územních plánů, což je výhradní pravomoc jednotek územních samospráv) a jiných vlastníků, aniž je současně vyvrácen negativní vliv trvalého provozu těchto staveb, garantována jejich bezpečná údržba a budoucí odstranění. Zastáváme názor, že dané stavby VTE nemohou být povolovány jak z důvodů jejich **protiústavního preferování a zvýhodnění stavebního řízení cestou akceleračních zón, tak z důvodu zásahů do ústavně chráněných práv ostatních vlastníků (účastníků řízení) rovněž v případě snaze realizovat je ad hoc.** Toto podání proto považujte za tzv. **kvalifikované upozornění** na otázky odpovědnosti orgánů veřejné správy za dodržování principu rovného přístupu před zákonem ve stejných nebo obdobných situacích. III. <u>Nesoulad s připravovanou legislativou — pozměňovací návrh 900 m</u> Dne 15. května 2026 byl do Poslanecké sněmovny načten pozměňovací návrh ke koaliční novele stavebního zákona, který stanovuje minimální vzdálenost hranice akcelerační oblasti **900 metrů** od ploch s hlavním využitím pro bydlení. Druhé čtení novely stavebního zákona se uskuteční nejdříve koncem května 2026 — tedy před schválením Změny č. 2 ÚRP vládou. Vlastní výpočet zpracovaný z oficiálních GIS dat MMR (viz Příloha č. 1 — AOV44 a Příloha č. 2 — AOV45) prokazuje, že při aplikaci ochranné vzdálenosti 900 m od nejbližší obytné zástavby AOV45 Bušanovice zaniká pod zákonnou hranicí 2,5 km2 (zbývá 1,99 km2) a AOV44 Litochovice se rozpadá na 3 fragmenty o plochách 3,74 km2, 1,51 km2 a 0,03 km2, přičemž dva ze tří fragmentů automaticky zanikají pod zákonnou hranicí 2,5 km2. Zákon stanoví, že zóna pod hranicí 2,5 km2 se automaticky ze seznamu vyřazuje. Žádáme, aby MMR pozastavilo schvalování Změny č. 2 ÚRP do doby, než bude jasná konečná podoba stavebního zákona.	

Poř. č.	Připomínkové místo	Číslo jednací	Článek	AO	Připomínka	Vyhodnocení
					Navíc: MMR přiznalo na veřejném slyšení 15. května 2026, že **500 m není minimální vzdálenost turbíny od zástavby**, ale vzdálenost hranice akcelerační oblasti. K samotným turbínám tedy žádná minimální ochranná vzdálenost stanovena není — turbína může teoreticky stát bezprostředně u hranice zástavby, pokud to hluková studie formálně umožní. To je nepřijatelné z hlediska ochrany zdraví obyvatel. IV. Přímé zdravotní a majetkové dopady na zástavbu dotčených obcí **IV.1 Hluk, amplitudová modulace a stroboskopický efekt** Naše obce leží v přímém dosahu hlukových, vizuálních a vibračních dopadů záměru. Moderní turbína na stožáru 150 m produkuje na vzdálenost 500 m hluk přibližně **38–45 dB**. Problém není jen hodnota v decibelech ale: • **Amplitudová modulace:** Hluk z větrných turbín je pulzující — mozek na něj nedokáže přivyknout tak jako na konstantní hluk. Způsobuje chronické poruchy spánku, únavu a psychický stres. • **Stroboskopický efekt:** Rotující lopatky vrhají při nízkém slunci pravidelné přerušované stíny. Na vzdálenost 1–1,5 km může stín dopadat do oken domů v rytmu 1–2 záblesky za sekundu. EU norma doporučuje max. 30 hodin ročně. Dokumentace AOV44 podmínka l) nestanoví žádnou lhůtu pro zpracování studie ani mechanismus vymáhání — zpracování odkládá až po stavbě. • **Kumulace hluku z 32 turbín:** Součet hladin z více zdrojů je výrazně vyšší než od jedné turbíny. Při hustotě 1 turbína na 0,37 km2 prakticky žádný obyvatel dotčených obcí nebude ve větší vzdálenosti než 500–800 m od nejbližší turbíny. • **Noční výstražná světla:** Červená výstražná světla povinná pro letecký provoz budou viditelná na desítky km a trvale změní charakter noční oblohy nad celým regionem. **Srovnání s evropskou praxí:** Německo a Bavorsko mají pravidlo 10× výška turbíny = minimální vzdálenost od zástavby, tedy 2 500 m. Dánsko a Francie mají v praxi podobné odstupy. V ČR tato ochrana zcela chybí — a MMR na slyšení přiznalo, že k turbínám žádná minimální vzdálenost stanovena není. **IV.2 Obklopení zástavby zónou ze všech stran** Dokumentace AOV44 přímo jmenuje tyto obce a osady jako **pohledově exponované** vůči akcelerační oblasti a vyžaduje vůči nim *„obzvláště citlivý přístup"*: Litochovice, Neuslužice, Střítež, Čepřovice, Kakovice, Marčovice, Předslavice a Černětice. Přitom zejména obce **Litochovice a Neuslužice** jsou zónou AOV44 obklopeny ze tří nebo čtyř světových stran — zástavba se ocitá uvnitř prostoru vymezeného zónou. Přesto dokumentace nestanoví žádnou konkrétní minimální vzdálenost turbín od těchto jmenovitě uvedených sídel. To je fundamentální rozpor dokumentace — uznává zvláštní citlivost sídel, ale neposkytuje jim žádnou konkrétní ochranu. **IV.3 Výška 250 m bez odůvodnění — proč ne 185 m jako u 17 jiných zón** **Toto je jedna z nejsilnějších procesních vad dokumentace.** Dokumentace povoluje turbíny výšky až 250 m, přičemž 17 jiných akceleračních zón v ČR má limit 185 m. Dokumentace neobsahuje žádné odůvodnění, proč AOV44 a AOV45 dostaly limit 250 m místo 185 m.	

Poř. č.	Připomínkové místo	Číslo jednací	Článek	AO	Připomínka	Vyhodnocení
					Přitom odůvodnění samo uvádí, že převážná část zóny leží ve výšce 550–600 m n. m. Horní úvrať lopatky turbíny výšky 250 m by tedy dosahovala **800–850 m n. m.** — tedy nadmořské výšky srovnatelné s nižšími horskými hřebeny Šumavy. Vizuální dopad takových staveb bude zásadní na desítky km daleko a je v přímém rozporu s kategorií silné viditelnosti do 3 km, kterou MMR samo používá. Absence odůvodnění, proč AOV44 a AOV45 mají výškový limit 250 m, zatímco 17 jiných akceleračních zón v ČR má limit 185 m je samostatnou procesní vadou dokumentace. **IV.4 Znehodnocení nemovitostí** Vědecky a statisticky doložené znehodnocení nemovitostí v okolí větrných parků dosahuje **10–25 %** v okruhu do 2 km a 5–10 % v okruhu do 5 km. Pro obce v bezprostřední blízkosti zón to znamená: • Přímé majetkové škody vlastníkům nemovitostí bez nároku na náhradu • Pokles daňových příjmů obcí z nemovitostních daní • Ztrátu atraktivity oblasti pro nové obyvatele a investice • Narušení turistiky a rekreačního potenciálu oblasti Pošumaví V. Kumulativní infrazvuk a nízkofrekvenční hluk **V.1 Přímý dosah a procesní legitimita** Na rozdíl od vzdálených obcí jsou obce v bezprostřední blízkosti zón zasaženy **celým spektrem hlukových dopadů** — jak slyšitelným hlukem a amplitudovou modulací, tak infrazvukem a nízkofrekvenčním hlukem. Infrazvuk přitom proniká zdmi, nelze ho odstínit okny a způsobuje únavu, poruchy spánku, bolesti hlavy a pocit tlaku v uších. **V.2 Vědecký základ — WHO a princip předběžné opatrnosti** MMR na veřejném slyšení 15. května 2026 uvedlo, že dosud nejsou známy závažné zdravotní účinky infrazvuku z větrných turbín. Toto tvrzení je v přímém rozporu se stanoviskem WHO: MMR na veřejném slyšení 15. května 2026 uvedlo, že se nebezpečí infrazvuku přeceňuje a že dosud nejsou známy žádné závazné zdravotní účinky. Toto tvrzeni je v přímém rozporu s Environmental Noise Guidelines for the European Region (WHO, 2018), která klasifikuje hluk z větrných turbín včetně jeho nízkofrekvenční a infrazvukové složky jako prokázaný zdravotní rizikový faktor a doporučuje limit 45 dB pro expozici obyvatel. Dle principu předběžné opatrnosti zakotveného v čl. 191 Smlouvy o fungování EU je povinností pořizovatele záměru prokázat bezpečnost pro obyvatele - nikoli povinnosti dotčených prokázat nebezpečnost. **V.3 Čtyři samostatné argumenty** • **Přehození důkazního břemene:** MMR tvrdí, že neprokázané riziko není rizikem. To odporuje principu předběžné opatrnosti (čl. 191 SFEU, § 2 odst. 2 zákona č. 17/1992 Sb.). • **Rozpor s WHO Guidelines 2018:** WHO explicitně klasifikuje hluk z větrných turbín včetně nízkofrekvenční složky jako prokázaný zdravotní rizikový faktor a doporučuje limit 45 dB. Dokumentace AOV44 ani AOV45 neobsahuje posouzení souladu se standardy WHO. • **Absence studie kumulativního efektu 32 turbín:** Žádná dostupná studie se nezabývá kumulativním infrazvukovým polem 32 turbín výšky 250 m v hustotě 1	

Poř. č.	Připomínkové místo	Číslo jednací	Článek	AO	Připomínka	Vyhodnocení
					turbína na 0,37 km2. MMR nemůže prohlásit záměr za bezpečný, aniž by taková studie existovala. • **Vnitřní rozpor dokumentace — netopýři vs. lidé:** Podmínka 3.2c) dokumentace AOV44 nařizuje monitoring netopýrů kvůli jejich citlivosti na infrazvuk. Je vědecky nekonzistentní tvrdit, že infrazvuk nemá závažné zdravotní účinky na lidi, pokud tatáž dokumentace uznává jeho biologické účinky na savce. **V.4 Relevantní vědecké podklady** • *Pedersen & Persson Waye (2004, 2007):* Švédsko, prokázané zdravotní dopady u obyvatel v okolí větrných parků. • *Kelley et al. (1985):* NASA studie o infrazvuku z větrných turbín. • *Salt & Kaltenbach (2011):* Biologické účinky infrazvuku na vnitřní ucho — mechanotransdukce. • *Německý Spolkový úřad pro životní prostředí (UBA, 2023):* Doporučení limitů pro nízkofrekvenční hluk. VI. Ekologické argumenty specifické pro AOV44 a AOV45 **VI.1 Orel mořský a luňák červený — přísně chráněné druhy přímo v AOV45** Dokumentace AOV45 přímo přiznává výskyt: • **Orla mořského (Haliaeetus albicilla)** — přísně chráněný, zákonná ochrana EU, hnízdí v Předslavicích severně od zóny • **Luňáka červeného (Milvus milvus)** — evropsky ohrožený druh, výskyt severně i jižně od zóny • **Včelojedu lesního (Pernis apivorus)** — chráněný druh, přilétá v květnu • **Čápa černého (Ciconia nigra)** — 2 jedinci na území Vlachova Březí • **Více než 30 jedinců čápa bílého** — jižně od zóny Dokumentace AOV45 sama přiznává, ze vysoké riziko zasahuje do východní části zóny a že nebylo možné se vyhnout všem místům výskytu citlivých druhů. To je přímé přiznání nedostatečnosti opatření v odůvodnění samotné dokumentace. Orel mořský a luňák červený jsou druhy, u nichž evropská judikatura opakovaně vedla k zastavení nebo zamítnutí staveb větrných parků. Judikatura Soudního dvora EU ve věci Waddenzee C-127/02 stanovila, že nelze vyloučit negativní vliv na chráněné druhy bez konkrétního a řádného posouzení. **VI.2 Evropsky chráněné biotopy — Nařízení EU 2024/1991** AOV45 obsahuje biotopy chráněné přímo evropským nařízením — na rozdíl od AOV44: • **Střídavě vlhké bezkolencové louky (T1.9)** — podmínka p) dokumentace AOV45 • **Podhorské a horské smilkové trávníky (T2.3B)** — podmínka p) dokumentace AOV45 • **Zvláště chráněné druhy rostlin** — všivec lesní a prstnatec májový Odůvodnění AOV45 přímo odkazuje na Nařízení EU 2024/1991 o obnově přírody, které stanoví, že stav těchto biotopů nesmí být výrazně zhoršen. Vymezení AOV45 přímo do těchto biotopů nebo jejich bezprostředního okolí je v přímém rozporu s tímto nařízením. Výstavba 8 turbín s přístupovými cestami na ploše 3,2 km2 tuto podmínku splnit nemůže.	

Poř. č.	Připomínkové místo	Číslo jednací	Článek	AO	Připomínka	Vyhodnocení
					VI.3 Lokální biocentrum Bičoňovec přímo uvnitř AOV45 Odůvodnění podmínky i) přiznává, že v zóně AOV45 se nachází **lokální biocentrum Bičoňovec** (zalesněná elevace) a lokální biokoridor procházející celým územím. Přitom podmínka říká, že biocentra jsou pro umísťování OZE *„zcela nevhodná"*. Dokument tedy sám říká, že část zóny je nevhodná pro výstavbu — ale zóna tam přesto zasahuje. To je vnitřní rozpor dokumentace. **VI.4 Migrační koridor velkých šelem — podmínka 500 m biologicky nestačí** Dokumentace AOV44 přiznává výskyt migračního koridoru rysa, vlka, losa a medvěda v severovýchodním cípu zóny a stanovuje podmínku zachování průchodnosti minimálně 500 m. **Tato podmínka je biologicky nedostačující** — reálná průchodnost pro velké šelmy vyžaduje výrazně více než 500 m. Navíc při 32 turbínách s přístupovými cestami, kabelovými trasami a zvýšeným provozem bude fragmentace území výrazně větší, než naznačuje podmínka. Zóna jako celek tvoří bariéru pro migraci, nikoliv jen její severovýchodní cíp. GIS analýza prokazuje, že v nejužším místě klesá průchodnost koridoru pod deklarovaných 500 m. **VI.5 Oblast Pošumaví na tažné cestě ptáků** Oblast Pošumaví leží na tažné cestě ptáků ze střední a severní Evropy. 32 turbín na ploše 11,7 km² tvoří **smrtící bariéru** pro migrující druhy — zejména dravce, čápy, jeřáby a tažné druhy. Dokumentovaný bariérový efekt vede k tomu, že ptáci mění trasy a opouštějí hnízdní teritoria v okruhu až 1 km. VII. Zemědělský půdní fond, půda a infrastruktura **VII.1 Zábor ZPF — procesní vada dokumentace** Dokumentace AOV44 a AOV45 neobsahuje vyhodnocení celkového záboru zemědělského půdního fondu včetně přístupových komunikací pro nadrozměrnou dopravu, montážních ploch, transformátorových stanic, bateriových úložišť a kabelových tras. Každý základ turbíny trvale zabere 500–800 m2, přístupové cesty dalších několik hektarů. Pro 32 turbín se jedná o celkový zábor desítek hektarů. Bez tohoto vyhodnocení nelze posoudit, zda je splněna zákonná podmínka výrazné převahy veřejného zájmu dle § 4 zákona č. 334/1992 Sb. Tato procesní vada sama o sobě činí dokumentaci neúplnou a nedostatečnou. Poznámka: zákon č. 183/2024 Sb. zakazuje odnětí půdy I. a II. třídy ZPF pouze pro FVE — pro VTE toto omezení formálně neplatí. Přesto stále platí podmínka výrazné převahy veřejného zájmu dle § 4 zákona č. 334/1992 Sb., kterou dokumentace neprokázala. **VII.2 Poddolované území v AOV44 — předčasné schválení Změny č. 2 ÚRP** Podmínka p) dokumentace AOV44 přímo přiznává, že v zóně se nachází poddolované území a jeho vliv nelze na úrovni územního opatření adekvátně prověřit. Pouze se doporučuje umísťovat turbíny mimo toto území. Pokud nelze prověřit vliv poddolování na betonové základy o hmotnosti 2 000-3 000 tun, je celé uzemní opatření pro tuto zónu předčasné. Poddolované území musí být přesně zmapováno a vyjmuto z akcelerační oblasti předtím, než je územní opatření vydáno. **VII.3 Meliorace — přiznaná nefunkčnost jako procesní vada** Podmínka e) dokumentace AOV44 uvádí, že meliorace v zóně jsou *„pravděpodobně nefunkční"* — přesto stanovuje podmínku jejich ochrany. Stav meliorací nebyl před vydáním opatření ověřen. Výstavba turbín a přístupových cest může poškodit i nefunkční	

Poř. č.	Připomínkové místo	Číslo jednací	Článek	AO	Připomínka	Vyhodnocení
					meliorační systém natolik, že znemožní jeho budoucí obnovu. Oblast leží v povodí Volyňky — dopad na vodní hospodářství je přímý. **VII.4 Vliv na vodu a půdu** • Betonové základy mění lokální hydrologické poměry — přerušují přirozený odtok a vsak vody • Při výkopech hrozí zasažení drenážních sítí zemědělské půdy • Stavební fáze přináší riziko kontaminace spodní vody • 32 turbín = **minimálně 11 000–17 000 m³ betonu v zemi natrvalo** — neobnovitelný zásah VIII. Chybějící kumulativní posouzení obou zón Zóny AOV44 (8,5 km²) a AOV45 (3,2 km²) v původních velikostech leží těsně vedle sebe a tvoří de facto jeden celek — celkem **32 turbín na 11,7 km²**. Přesto jsou posuzovány jako dvě zcela oddělené zóny bez jakéhokoliv společného posouzení kumulativních vlivů. Zákon č. 100/2001 Sb. o posuzování vlivů na životní prostředí **i evropská směrnice EIA výslovně vyžadují posouzení kumulativních vlivů** záměrů v bezprostřední blízkosti. **Oddělené posouzení dvou zón vzdálených prakticky nula metrů od sebe je obcházením zákonné povinnosti.** Judikatura Soudního dvora EU ve věci **Waddenzee C-127/02** stanovila, že nelze vyloučit negativní vliv na chráněné druhy a prostředí bez konkrétního a řádného posouzení. Zákon č. 249/2025 Sb. (ZOZE) a směrnice RED III sice umožňují nahradit EIA strategickým posouzením SEA — avšak pouze za podmínky, že SEA bylo provedeno řádně a v dostatečném rozsahu. Tříměsíční zimní biologické posouzení tuto podmínku nesplňuje. IX. Vizuální dopad na krajinný ráz — obklopení krajiny ze všech stran MMR na veřejném slyšení 15. května 2026 samo kategorizovalo viditelnost turbín: **silná viditelnost do 3 km, zřetelná viditelnost do 10 km, slabá viditelnost nad 10 km.** Z mapových podkladů MMR vyplývá, že v pásmu silné viditelnosti do 3 km od hranic zón AOV44 a AOV45 leží nejméně 13 obcí a osad. Přitom dokumentace MMR pro tyto vzdálenosti neobsahuje žádné posouzení vlivu na krajinný ráz dle § 12 zákona č. 114/1992 Sb. o ochraně přírody a krajiny — ani žádné vizualizace dálkových pohledů z dotčených sídel. Na dotaz na slyšení MMR přímo přiznalo, že vizualizace nebyly zpracovány právě proto, že se neví, kde ty větrné elektrárny budou stát. Tato procesní vada je v přímém rozporu s vlastní kategorizací viditelnosti, kterou MMR používá. Pro bezprostředně dotčené obce to znamená, že z jakéhokoliv místa v jejich katastru bude výhled **dominován 32 turbínami ze všech stran**. Noční obloha bude lemována červenými výstražnými světly povinnými pro letecký provoz. Hodnoty krajinného rázu Pošumaví uznané v územně plánovací dokumentaci budou nevratně zničeny. X. Nedostatečné biologické posouzení MMR na veřejném slyšení 15. května 2026 potvrdilo, že biologické posouzení bylo provedeno v období **srpen až říjen 2025 — po dobu pouhých tři měsíců**. Standardní biologické posouzení v běžném stavebním řízení trvá 1–2 roky.	

Poř. č.	Připomínkové místo	Číslo jednací	Článek	AO	Připomínka	Vyhodnocení
					Tříměsíční posouzení zcela postrádá data z: • **jarního hnízdního období ptáků (březen – červen)** — nejkritičtějšího pro ochranu ornitofauny • **zimního období** pro posouzení migrace velkých savců Konkrétní chráněné druhy vázané na jarní období, které v tříměsíčním podzimním posouzení nemohou být zachyceny: *čáp bílý (přilétá březen–duben), včelojed lesní (přilétá v květnu), moták lužní (hnízdí duben–červenec), chřástal polní (přilétá v květnu), křepelka polní (přilétá duben–květen)* — všechny tyto druhy jsou v dokumentaci zmiňovány, ale jejich hnízdní sezóna do posouzení nespadá. Navíc: dokumentace odkládá zpracování klíčových studií — hlukové studie, studie stroboskopického efektu a monitoringu netopýrů **— až do fáze po povolení nebo po realizaci stavby**. To je v přímém rozporu s čl. 2 a 3 směrnice EIA 2011/92/EU a fakticky znemožňuje efektivní účast veřejnosti zaručenou Aarhuskou úmluvou. Stavba větrných elektráren je nevratným zásahem — základy o hmotnosti tisíců tun betonu nelze po prokázání negativních dopadů odstranit. XI. Procesní vady — finanční tlak NPO a obcházení veřejného projednání **XI.1 Finanční tlak jako hlavní motiv místo veřejného zájmu** MMR na veřejném slyšení 15. května 2026 přiznalo, že hlavním důvodem pro urychlené vymezení akceleračních zón je hrozba ztráty až **25 miliard korun z Národního plánu obnovy** při nesplnění milníku do srpna 2026. Finanční závazky státu k EU nemohou ospravedlnit porušení ústavně zaručených práv občanů, práva na samosprávu obcí ani požadavku evropského práva na řádné posouzení vlivu na životní prostředí a veřejné zdraví. Zájem na čerpání evropských dotací není veřejným zájmem ve smyslu § 4 zákona c. 334/1992 Sb., který by mohl převážit nad ochranou zemědělského půdního fondu, krajinného rázu a zdraví obyvatel. Navíc: z veřejně dostupných informací vyplývá, že Česká republika aktuálně vyjednává s Evropskou komisí o změně milníku NPO pro přijetí návrhu Změny č. 2 Územního plánu. Termín pro vymezení akceleračních zón do srpna 2026 tedy není absolutní a neměnný. MMR by mělo místo procesně vadných rozhodnutí přijatých pod časovým tlakem vyjednat s EK přiměřené prodloužení lhůty. XII. Porušení Aarhuské úmluvy — právo na efektivní účast veřejnosti MMR na slyšení výslovně uvedlo záměr vyhnout se opakovanému veřejnému projednání — cituji: *„spíše se budeme ubírat cestou, aby ty úpravy nebyly podstatnými úpravami, to znamená, aby nebylo opakované veřejné projednání."* Zároveň obce a veřejnost uvidí vypořádání svých připomínek až z odůvodnění materiálu předkládaného vládě ke schválení. Oba tyto přístupy jsou v přímém rozporu s principem efektivní účasti veřejnosti garantovaným **Aarhuskou úmluvou** (čl. 7), který zaručuje účast veřejnosti při přípravě plánů a programů týkajících se životního prostředí. Efektivní účast vyžaduje jednak možnost ovlivnit výsledek před přijetím rozhodnutí, jednak možnost reagovat na vypořádání připomínek. Ani jedna z těchto podmínek v nastaveném procesu splněna není.	

Poř. č.	Připomínkové místo	Číslo jednací	Článek	AO	Připomínka	Vyhodnocení
					XIII. Vnitřní rozpor záměru — přiznání ministra životního prostředí Ministr životního prostředí **Petr Červený** v televizní debatě v květnu 2026 uvedl, že ochranná vzdálenost 900 m od zástavby se promítne až do stavebního řízení — nikoliv do vymezení hranic akceleračních zón. Toto stanovisko člena vlády zakládá následující vady záměru: • **Za prvé — zóny jsou vymezeny v rozporu s připravovanou legislativou již v okamžiku schválení.** Vlastní výpočet zpracovaný z oficiálních GIS dat MMR (viz Příloha č. 1 — AOV44 a Příloha č. 2 — AOV45) prokazuje, že po aplikaci ochranné vzdálenosti 900 m **AOV45 Bušanovice zaniká pod zákonnou hranicí 2,5 km²** (zbývá 1,99 km²) a **AOV44 Litochovice se rozpadá na 3 fragmenty** o plochách 3,74 km², 1,51 km² a 0,03 km², přičemž dva ze tří fragmentů automaticky zanikají. • **Za druhé —** přenesení ochranné vzdálenosti až do stavebního řízení způsobí právní konflikt u každého jednotlivého stavebního povolení, čímž deklarovaný akcelerační efekt zón zcela zaniká. • **Za třetí —** dotčené obce jsou zbaveny účinné ochrany ve fázi územního plánování v přímém rozporu s Aarhuskou úmluvou čl. 7. XIV. Neprokázaná energetická opodstatněnost záměru **XIII.1 Bez měření větru na místě** MMR na slyšení přiznalo, že vymezení zón vychází z **modelových dat Ústavu fyziky atmosféry — nikoliv ze skutečného anemometrického měření na lokalitách**. Bez skutečného měření nelze spolehlivě posoudit větrný potenciál v členitém terénu Pošumaví. Ekonomická rentabilita záměru je proto neprokázána. **XIII.2 Kapacita přenosové soustavy nebyla posouzena** MMR doslova přiznalo: *„nebylo posuzováno, jestli je v té dané lokalitě volná kapacita."* Výstavba 32 turbín o celkovém výkonu až 112 MW v oblasti bez ověřené volné kapacity sítě může vést k situaci, kdy vyrobená elektřina nebude moci být odvedena. To zpochybňuje energetickou opodstatněnost záměru. **XIII.3 Technický paradox husté zástavby** Při průměrné hustotě **1 turbína na 0,37 km²** (vzdálenost turbín jen 600 m = přibližně 3 průměry rotoru) dochází k aerodynamickému stínění, které snižuje výrobu turbín v závětří o 20–40 %. Průměrný vítr 5,5 m/s je pod hranicí ekonomické rentability bez státních dotací. Celková výroba parku 32 turbín při takové hustotě bude pravděpodobně odpovídat **20–22 volně stojícím turbínám**. Srovnání: průměrná hustota větrných parků v Německu je **1 turbína na 3–5 km²**, v Dánsku **1 turbína na 2–4 km²**. Navrhovaná hustota je **8–14× vyšší** než standardní evropská praxe. Hustá zástavba na slabé lokalitě maximalizuje počet turbín a tím dotační příjmy investora, ale minimalizuje energetickou efektivitu a zcela ignoruje dopady na obyvatele a krajinu. Projekt splňuje podmínky rentability **výhradně díky státním a evropským dotacím** — na lokalitě s průměrným větrem 5,5 m/s by bez veřejné podpory nikdy nevznikl.	

Poř. č.	Připomínkové místo	Číslo jednací	Článek	AO	Připomínka	Vyhodnocení
					XV. Závěrečné požadavky Na základě výše uvedených důvodů Svazek obcí Mikroregion Vlachovo Březí vznáší následující požadavky: **Primárně požadujeme:** **vyřazení akceleračních zón AOV44 Litochovice a AOV45 Bušanovice** z návrhu Změny č. 2 Územního rozvojového plánu ČR, a to z důvodu protiústavnosti jejich vymezení, nedostatečného biologického posouzení, chybějícího kumulativního posouzení vlivů na životní prostředí a veřejné zdraví, přítomnosti přísně chráněných druhů a biotopů a neprokázané energetické opodstatněnosti záměru, včetně zmenšení jejich velikosti po aplikaci ochranné vzdálenosti 900 m, což dokládají Přílohy č. 1 a 2. **Subsidiárně — pokud MMR primární požadavek neakceptuje — požadujeme:** • **Pozastavení schvalování** Změny č. 2 ÚRP do doby, než bude legislativně zakotvena minimální ochranná vzdálenost turbín od zástavby a než bude provedeno řádné biologické posouzení pokrývající minimálně jeden vegetační rok. • **Snížení výškového limitu** z 250 m na 185 m v souladu s ostatními 17 akceleračními zónami — s řádným odůvodněním jakéhokoli výjimečného limitu. • **Zpracování kumulativního posouzení vlivů** zón AOV44 a AOV45 jako jednoho celku (32 turbín, 11,7 km²) v souladu se zákonem č. 100/2001 Sb. a evropskou směrnicí EIA. • **Přesné vymezení a vyjmutí** poddolovaného území z AOV44 před vydáním opatření. • **Zpracování Health Impact Assessment** zahrnujícího kumulativní infrazvuk, nízkofrekvenční hluk, stroboskopický efekt a amplitudovou modulaci pro všechny jmenovitě uvedené pohledově exponované obce. • **Zpracování vizualizací dálkových pohledů** z všech jmenovitě dotčených sídel před schválením záměru. • **Stanovení minimální ochranné vzdálenosti turbín** od zástavby jmenovitě dotčených sídel — minimálně 10× výška turbíny (2 500 m) v souladu s německou a bavorskou praxí. • **Respektování práva obcí** samostatně rozhodovat o svém území dle čl. 8 a 101 Ústavy ČR a čl. 7 Aarhuské úmluvy. XVI. Upozornění na právní odpovědnost Toto podání považujte za kvalifikované upozornění na možnou právní odpovědnost orgánů veřejné moci. V případě schválení záměru v navržené podobě využijeme veškeré zákonné prostředky ochrany, zejména: • podání správních žalob, • návrh na zrušení opatření obecné povahy, • případnou stížnost k Ústavnímu soudu ČR, • stížnost k Evropskému soudu pro lidská práva pro porušení čl. 8 Úmluvy (právo na respektování soukromého a rodinného života a obydlí), • podnět Evropské komisi pro porušení Nařízení EU 2024/1991 o obnově přírody a směrnice o stanovištích 92/43/EHS.	

Poř. č.	Připomínkové místo	Číslo jednací	Článek	AO	Připomínka	Vyhodnocení
					Citace klíčových právních a vědeckých zdrojů: • *Metodika senátorky Mgr. Jany Zwyrtek Hamplové:* Obecná právní metodika při obraně proti VTE, 8. května 2026. • *WHO Environmental Noise Guidelines for the European Region* (WHO, 2018). ISBN 978-92-890-5356-3. • *Aarhuská úmluva* — pro ČR závazná od roku 2004. • *Rozsudek SDEU ve věci Waddenzee C-127/02.* • *Zákon č. 100/2001 Sb.* o posuzování vlivů na životní prostředí. • *Zákon č. 17/1992 Sb.* o životním prostředí — § 2 odst. 2, princip předběžné opatrnosti. • *Čl. 191 Smlouvy o fungování EU* — princip předběžné opatrnosti. • *Zákon č. 334/1992 Sb.* o ochraně ZPF — § 4. • *Zákon č. 114/1992 Sb.* o ochraně přírody a krajiny — § 12 krajinný ráz. • *Nařízení EU 2024/1991* o obnově přírody. • *Směrnice 92/43/EHS* o stanovištích. • *Směrnice EIA 2011/92/EU* — čl. 2 a 3. Za Svazek obcí Mikroregion Vlachovo Březí:	
3272.	Hajzlerová Marcela	MMR-39223-2026-81	99cj	AOV26	**Požaduji vyřazení akcelerační oblasti AOV26 z návrhu Změny č. 2 ÚRP ČR.** **1. Kdo jsem a proč podávám tuto připomínku** Tuto připomínku podávám jako vlastník nemovitostí v katastrálním území dotčeném navrženou akcelerační oblastí AOV26, případně územím, které může být zasaženo jejími přímými či nepřímými vlivy. Připomínku uplatňuji v souladu s § 97 zákona č. 283/2021 Sb. (stavební zákon). Výslovně ji podávám jako připomínku, nikoli jako námitku, neboť podle § 97 odst. 4 stavebního zákona nelze proti návrhu územně plánovací dokumentace námitky podávat. **2. Návrh nesplňuje zákonné podmínky pro vymezení akcelerační oblasti** Zákon č. 249/2025 Sb., o urychlení využívání OZE, v § 4 odst. 2 stanoví, že akcelerační oblast se vymezí tak, aby záměry pro využití OZE neměly s ohledem na limity území významný dopad na životní prostředí. Odstavec 3 téhož paragrafu výslovně říká, že se při vymezování upřednostňují umělé a zastavěné plochy: dopravní infrastruktura a její okolí, parkoviště, průmyslové areály, skládky, doly, zemědělské stavby, vodní útvary a půda nevyužitelná pro zemědělství. Z předloženého návrhu ani z jeho odůvodnění není pro oblast AOV26 patrné, že tato kritéria byla splněna. Konkrétně chybí: • přesvědčivý doklad o tom, že se v AOV26 neočekává významný dopad na životní prostředí, • identifikace a vyhodnocení limitů využití území relevantních pro ochranu vod, přírody a krajiny, • vysvětlení, proč nebyly pro AOV26 využity plochy preferované zákonem (zastavěné, průmyslové, degradované). Vymezení akcelerační oblasti v přírodní krajině se zvýšenou hodnotou vyžaduje výrazně přesvědčivější odůvodnění než v případě ploch umělých. Takové odůvodnění předložené podklady neobsahují. **3. Problematický vztah k CHOPAV a ochraně podzemních vod** Oblast AOV26 zasahuje do chráněné oblasti přirozené akumulace vod (CHOPAV). Tato území jsou chráněna zákonem č. 254/2001 Sb. (vodní zákon), § 28, a nařízením vlády č. 85/1981 Sb. V takových oblastech jsou zakázány nebo omezeny zemní práce odkrývající hladinu podzemních vod a další činnosti ohrožující oběh nebo jakost podzemní vody. Z podkladů není vůbec zřejmé:	**Akceptováno.** **Akcelerační oblast AOV26 – Ralsko byla vypuštěna.**

Příloha č. 5r – Vyhodnocení připomínek obcí a veřejnosti

Poř. č.	Připomínkové místo	Číslo jednací	Článek	AO	Připomínka	Vyhodnocení
					• jaký vliv budou mít zemní práce a základy větrných elektráren na hydrogeologické poměry území, • zda byly posouzeny dopady na oběh podzemních vod a zdroje pitné vody, • proč vymezení AOV26 v takto citlivém území odpovídá požadavku § 4 odst. 2 zákona č. 249/2025 Sb. Upozorňuji, že přesný název dotčené CHOPAV (Severočeská křída / Východočeská křída) je třeba v podkladech výslovně a přesně označit a konkrétně vyhodnotit. Bez takového vyhodnocení je návrh nedostatečně podložen. **4. Dopady na krajinu, krajinný ráz a bydlení** Zákon č. 114/1992 Sb. chrání krajinný ráz před činností snižující estetickou a přírodní hodnotu krajiny (§ 12). Větrné elektrárny mají výrazný prostorový, vizuální a kumulativní účinek na krajinu i obytné prostředí. Z podkladů není doloženo: • jak byl hodnocen dopad na krajinný ráz v širších pohledových vztazích, • zda byly posouzeny kumulativní vlivy více zařízení v rámci celé akcelerační oblasti, • jak byly zohledněny dopady na pohodu bydlení a rekreační využití území v dotčených sídlech. Základní střety s krajinou a obytným prostředím musí být identifikovány a vyhodnoceny již na úrovni ÚRP, nelze je bez rámce přesouvat do navazujících řízení. **5. Nedostatky SEA – vyhodnocení vlivů na životní prostředí** Strategické posouzení vlivů (SEA) považuji ve vztahu k AOV26 za nedostatečné ve čtyřech ohledech: **Chybějící varianty:** Zákon č. 100/2001 Sb. (§ 10i) vyžaduje porovnání variant. Pro AOV26 není zřejmé, zda byly skutečně porovnány méně konfliktní alternativy, ani proč právě tato oblast obstála. **Vodní režim:** SEA nedostatečně řeší dopady na podzemní vody, hydrogeologické poměry a zdroje pitné vody v území CHOPAV. **Kumulativní vlivy:** Podklady neprokází dostatečné vyhodnocení souhrnných vlivů celého souboru větrných elektráren na krajinný ráz, hlukovou zátěž a pohodu bydlení. **Předčasný přenos na navazující řízení:** Nelze přijmout, aby zásadní otázky vhodnosti území pro větrnou energetiku zůstaly bez odpovědi na úrovni samotného vymezení akcelerační oblasti. **6. Nedostatečný soulad s účelem zákona o urychlení OZE** Smyslem zákona č. 249/2025 Sb. je umístit akcelerační oblasti tam, kde se s ohledem na limity území nepředpokládá významný dopad. U AOV26 to splněno není. Nezpochybňuji potřebu rozvoje OZE, ale pro zařazení AOV26 do tohoto zvláštního režimu musí existovat jasné a přesvědčivé odůvodnění. V předložených podkladech ho nenacházím. **7. Zásah do vlastnického práva** Vymezení AOV26 se významně dotýká mých práv jako vlastníka nemovitostí v dotčeném území. I když samo vymezení akcelerační oblasti nezakládá okamžitou výstavbu, vytváří silný rámec pro budoucí využití území a může zásadně ovlivnit způsob jeho užívání, hodnotu nemovitostí i kvalitu prostředí. Tento zásah musí být odůvodněn dostatečně přesvědčivě, což v případě AOV26 splněno není. **8. Co navrhuji** Navrhuji, aby Ministerstvo pro místní rozvoj: • vyřadilo akcelerační oblast AOV26 z návrhu Změny č. 2 ÚRP ČR, nebo • vrátilo podklady k dopracování, a to zejména ve vztahu k: prokázání souladu s § 4 odst. 2 a 3 zák. č. 249/2025 Sb.; konkrétnímu vyhodnocení CHOPAV a vodního režimu; variantnímu posouzení; kumulativním vlivům na krajinu a obytné prostředí. **9. Závěr** Návrh vymezení AOV26 je nedostatečně odůvodněn z hlediska zákona č. 249/2025 Sb., stavebního zákona, vodního zákona i zákona o ochraně přírody a krajiny. Zejména není doloženo, že jde o území bez významného dopadu na životní prostředí, a nebyly upřednostněny zákonem preferované plochy. Zasahuje-li navíc oblast do CHOPAV, je odborné a konkrétní vyhodnocení tohoto střetu nezbytné – a v podkladech ho nenacházím. Z těchto důvodů žádám o vyřazení AOV26 z návrhu Změny č. 2 ÚRP ČR.	

Poř. č.	Připomínkové místo	Číslo jednací	Článek	AO	Připomínka	Vyhodnocení
3273.	Bezpalcová Jana	MMR-39224-2026-81	99cx, 99cy	AOV44, AOV45	**PŘIPOMÍNKY k:** **NÁVRHU ZMĚNY Č. 2 ÚZEMNÍHO ROZVOJOVÉHO PLÁNU,** **VYHODNOCENÍ VLIVŮ NÁVRHU ZMĚNY Č. 2 ÚZEMNÍHO ROZVOJOVÉHO PLÁNU NA UDRŽITELNÝ ROZVOJ ÚZEMÍ,** **NÁVRHŮM JEDNOTLIVÝCH ÚZEMNÍCH OPATŘENÍ K AKCELERAČNÍM OBLASTEM VYMEZENÝM V NÁVRHU ZMĚNY Č. 2 ÚZEMNÍHO ROZVOJOVÉHO PLÁNU.** Navrhuji vyjmutí z Návrhu č. 2 územního rozvojového plánu a úplné zrušení akceleračních oblastí: Územního opatření k AOV44 Litochovice a Územního opatření k AOV45 Bušanovice. **Důvod: ohrožení zdraví lidí.**	**Akceptováno částečně.** **Akcelerační oblast AOV45 – Bušanovice byla z návrhu Změny č. 2 ÚRP vypuštěna. Akcelerační oblast AOV44 – Litochovice byla zmenšena.** Vymezení akceleračních oblastí proběhlo na základě biologického posouzení konkrétních navrhovaných území podle § 11 odst. 3 resp. 4 zákona č. 249/2025 Sb. (ZOZE), jehož výsledky spolu s výsledky vyhodnocení vlivů na životní prostředí (SEA/VVURÚ), Příloha 5 ke Změně č. 2 ÚRP) byly zapracovány do návrhu; oblasti, u nichž autorizované osoby identifikovaly významné negativní nebo kumulativní vlivy, byly ze Změny č. 2 ÚRP vyloučeny (odůvodnění Změny č. 2 ÚRP, odst. 32). Konkrétní záměry se nadále povolují v souladu se stavebním zákonem za podmínek stanovených v územním opatření. Obavy z hluku je řešena povinností zpracovat ke každému záměru VTE hlukovou studii zahrnující všechny stávající zdroje hluku v území; zákonné hygienické limity musí záměry splnit v navazujícím stavebním řízení. Právo na ochranu zdraví je dáno platnou legislativou ČR a EU, ustanovení obecně závazných právních předpisů zejména těch týkajících se hlukové zátěže nejsou uplatněním Změny č. 2 ÚRP porušeny.

Poř. č.	Připomínkové místo	Číslo jednací	Článek	AO	Připomínka	Vyhodnocení
3274.	Chmelař Pavel	MMR-39227-2026-81	99cc	AOV18	Věc: **I. PŘIPOMÍNKA K NÁVRHU ZMĚNY Č. 2 ÚZEMNÍHO ROZVOJOVÉHO PLÁNU ČR (§ 97 zák. č. 283/2021 Sb., stavební zákon)** **II. PŘIPOMÍNKY K VYHODNOCENÍ VLIVŮ NÁVRHU ZMĚNY Č. 2 ÚZEMNÍHO ROZVOJOVÉHO PLÁNU NA UDRŽITELNÝ ROZVOJ ÚZEMÍ** **III. PŘIPOMÍNKY K NÁVRHŮM JEDNOTLIVÝCH ÚZEMNÍCH OPATŘENÍ K AKCELERAČNÍM OBLASTEM VYMEZENÝM V NÁVRHU ZMĚNY Č. 2 ÚZEMNÍHO ROZVOJOVÉHO PLÁNU** **I. Úvod** Tímto podávám připomínku k návrhu vymezení akcelerační oblasti pro větrné elektrárny (AOV) Na základě níže uvedených důvodů nesouhlasím s návrhem změny č. 2 ÚRP ČR, Vyhodnocení vlivů návrhu Změny č. 2 ÚRP na udržitelný rozvoj území (SEA) a návrhům jednotlivých územních opatření pro akcelerační oblasti (AO) vymezeným v návrhu Změny č. 2 ÚRP. Veškeré níže uvedené připomínky se vztahují současně ke všem výše uvedeným projednávaným částem veřejné vyhlášky. **Vymezení území dotčeného připomínkami:** obec Nové Valteřice katastrální území Moravský Beroun kraj Olomoucký Územní opatření k AOV. a současně na širší území, které může být navrženým řešením přímo či nepřímo ovlivněno. Připomínku podávám: ☐ jako osoba žijící v dotčeném území ☒ jako vlastník nemovitosti v dotčeném území ☐ jako osoba, která může být dotčena dopady návrhu (např. z hlediska krajiny, životního prostředí či kvality života) ☐ hospodařím na půdě ☒ jiné: v blízkém budoucnu trvalý pobyt Jedná se o území s významnými krajinnými, přírodními a obytnými hodnotami, které nejsou návrhem dostatečně respektovány.	**Neakceptováno.** K námitce direktivního a diskriminačního vymezení se uvádí, že směrnice RED III ukládá členským státům povinnost zajistit rychlé a předvídatelné povolování OZE prostřednictvím vymezení akceleračních oblastí. Koordinace na celostátní úrovni prostřednictvím ÚRP zajišťuje jednotnou metodiku a naplnění strategických cílů ČR, což by přenesením odpovědnosti pouze na obecní územní plány nebylo realizovatelné. Vymezení AO nepředstavuje stavební uzávěru pro rozvoj obcí a nijak nevylučuje ani neomezuje možnost samospráv uzavírat s investory dobrovolné plánovací smlouvy a sjednávat finanční kompenzace či spoluvlastnictví projektů. Strategický energetický mix ČR počítá se souběžným rozvojem jádra (JEDU, JETE), fotovoltaiky i větrné energie; tyto zdroje se vzájemně doplňují a rozvoj jednoho nenahrazuje druhý. Posouzení kumulativních vlivů na životní prostředí a veřejné zdraví proběhlo v rámci VVURÚ na úrovni koncepce, a to jak pro každou akcelerační oblast individuálně (karty AO, příloha č. 2 SEA), tak pro Změnu č. 2 ÚRP jako celek. Vymezení akcelerační oblasti AOV82 proběhlo na základě biologického posouzení konkrétního navrhovaného území podle § 11 odst. 3 resp. 4 zákona č. 249/2025 Sb. (ZOZE), jehož výsledky spolu s výsledky vyhodnocení vlivů na životní prostředí (SEA/VVURÚ, Příloha 5 k Změně č. 2 ÚRP) byly zapracovány do návrhu; oblasti, u nichž autorizované osoby identifikovaly významné negativní nebo kumulativní vlivy, byly ze Změny č. 2 ÚRP vyloučeny. Moderní větrné elektrárny nelze s ohledem na jejich výšku umístit do území tak, aby žádným způsobem neovlivnily krajinný ráz v okolí. Návrh vymezení akceleračních oblastí a podmínek v územních opatřeních se proto soustředil na nalezení území, kde by vliv předpokládaných budoucích záměrů na krajinný ráz nebyl významně negativní a na formulaci podmínek, které by přispěly k jeho zmírnění. Již při výběru území pro akcelerační oblasti byl jedním z podkladů dokument Akcelerační oblasti, předvýběr ploch k výstavbě VTE, Screening území ČR z hlediska ochrany krajinného rázu (Roman Bukáček, Simona Vondráčková, 2025). Vizuální vlivy na krajinný ráz a dominanty v okruhu 10 km (Moravský Beroun, Dvorce, Budišov nad Budišovkou) byly detailně posouzeny. Na základě závěrů VVURÚ došlo k preventivní redukci severní části akcelerační oblasti AOV18 s cílem chránit krajinný obraz vodní nádrže Slezská Harta a pohledové osy z Křížového vrchu. Stanovené výškové limity a architektonické podmínky v územním opatření zajišťují, že nedojde k neakceptovatelnému znehodnocení krajinných hodnot. Vymezení AO pro větrnou energetiku nezakládá precedens pro umisťování jiných typů průmyslových staveb v budoucnu.

Poř. č.	Připomínkové místo	Číslo jednací	Článek	AO	Připomínka	Vyhodnocení
					Dopad návrhu na mou osobu spočívá v tom, že mám obavy z negativních dopadů na životní prostředí, narušením rázu krajiny, hlukem, ohrožením ptactva a nestabilitou dodávek elektřiny do rozvodné sítě. Zničení této nádherné krajiny. Dopad na kvalitu života obyvatel. Umístit větrné elektrárny tam kde to nebude kazit třeba i jen na pohled nádhernou přírodu. S návrhem týkajícím se Územního opatření k AOV **nesouhlasím** a požaduji jeho **vyřazení nebo zásadní přepracování**, neboť vykazuje závažné nedostatky z hlediska zákonnosti, ochrany životního prostředí i dopadů na obyvatele v dané oblasti. **II. Zákonnost a nesoulad s právními předpisy ČR** **1) Rozpor se zákonem č. 500/2004 Sb., správní řád** ➢ § 3 – nebyl zjištěn stav bez důvodných pochybností ➢ § 68 – nedostatečné odůvodnění Návrh **je nepřezkoumatelný**, protože neobsahuje konkrétní podklady pro dané území. **2) Rozpor se zákonem č. 100/2001 Sb. (EIA/SEA),** chybí posouzení: ➢ kumulativních vlivů ➢ variantního řešení ➢ konkrétních dopadů na území Dokumentace SEA **je neúplná a věcně nedostatečná.** **3) Rozpor se zákonem č. 114/1992 Sb. (ochrana přírody a krajiny)** ➢ ohrožení krajinného rázu (§ 12) ➢ narušení ekologické stability ➢ zásah do biotopů a migračních tras **4) Rozpor se stavebním zákonem** ➢ § 18 a § 19 – ochrana hodnot území ➢ požadavek na udržitelný rozvoj Návrh představuje industrializaci volné krajiny **bez dostatečného odůvodnění**. **III. Nesoulad s právem Evropské unie** **1) Směrnice o ptácích (2009/147/ES) a o stanovištích (92/43/EHS)** ➢ nelze vyloučit negativní vliv na chráněné druhy ➢ chybí dostatečné biologické podklady **Rozpor** s požadavkem vyloučení významného vlivu. **2) Směrnice EIA (2011/92/EU)** ➢ nedostatečné zapojení veřejnosti ➢ nedostatečné vyhodnocení vlivů **3) Směrnice RED III (2023/2413)** nebyla doložena priorita využití:	Do ÚO pro AOV18 je zapracována podmínka zpracování hlukové studie a minimalizace shadow flicker efektu, doložení studie bude ověřeno při povolení konkrétního záměru. U shadow flicker efektu (pohybující se stín lopatek) se požaduje prokázání nepřekročení doby trvání efektu na obytnou zástavbu 30 hodin ročně, s případným nastavením vypínání v kritické době slunečního svitu. Minimalizace stroboskopického efektu se běžně řeší vhodnými materiály a nátěry lopatek. Právo na ochranu zdraví je dáno platnou legislativou ČR a EU, ustanovení obecně závazných právních předpisů zejména těch týkajících se hlukové zátěže nejsou uplatněním Změny č. 2 ÚRP porušeny. Problematika ochrany ptáků byla řešena během vymezování akceleračních oblastí takto: 1) Podle § 4 zákona č. 249/2025 Sb. (ZOZE) nelze akcelerační oblast vymezit na území evropsky ptačí oblasti. 2) V rámci zpracování návrhu Změny č. 2 ÚRP byly využity mapy citlivosti ptáků vůči výstavbě VTE zpracované podle metodiky BirdLife International Českou společností ornitologickou (https://www.birdlife.cz/mapa-citlivosti-ptaku-vuci-vystavbe-vetrnych-elektraren-v-cesku-novy-nastroj-pro-udrzitelne-planovani/). Na základě map citlivosti nebyla do akceleračních oblastí zařazena území s extrémním a vysokým rizikem střetů ptáků s VTE. 3) Dále bylo pro jednotlivé akcelerační oblasti zpracováno biologické posouzení podle § 11 odst. 3, respektive 4 zákona č. 249/2025 Sb. (ZOZE). Výsledky posouzení byly respektovány při vymezení akceleračních oblastí a na jejich základě byly stanoveny podmínky a zmírňující opatření implementovaná do územních opatření. Jedná se o podmínky pro ochranu významných biotopů, eliminaci negativních vlivů během hnízdního období, monitoring mortality ptáků, využití detekčních systémů, selektivních odstávek a dalších technických opatření ke snižování kolizního rizika ptáků a VTE. 4) Následně proběhlo vyhodnocení vlivu návrhu Změny č. 2 ÚRP na udržitelný rozvoj území, jehož součástí je vyhodnocení vlivu na životní prostředí (SEA) a vyhodnocení vlivů na lokality soustavy Natura 2000. Nebyly identifikovány významné negativní vlivy na populace ptáků, které by bránily vymezení akcelerační oblasti. 5) Na základě stanovisek dotčených orgánů a připomínek veřejnosti bude do územního opatření doplněna podmínka vymezující biologický dozor ve fázi přípravy a realizace VTE, jehož účelem bude eliminovat nebo významně snížit negativní vlivy na zvláště chráněné druhy ptáků. Pro AOV18 byl specificky zohledněn výskyt jeřába popelavého v okolí Moravského Berouna i širší akční rádius orla mořského (hnízdícího u VD Kružberk). Kritické tahové koridory byly z vymezení AO vyřazeny. Územní opatření pak striktně ukládá nasazení aktivních technických systémů ochrany (např. kamerových a radarových systémů typu IdentiFlight), které detekují blížící se velké ptáky a v řádu sekund automaticky

Poř. č.	Připomínkové místo	Číslo jednací	Článek	AO	Připomínka	Vyhodnocení
					➢ zastavěných ploch ➢ brownfieldů ➢ technicky narušených území Vymezení ve volné krajině je v **rozporu s principem minimalizace dopadů.** **4) Princip předběžné opatrnosti (čl. 191 SFEU)** Politika Unie v oblasti životního prostředí přispívá k sledování následujících cílů: ➢ zachování, ochrana a zlepšování kvality životního prostředí, ➢ ochrana lidského zdraví, ➢ uvážlivé a racionální využívání přírodních zdrojů, **5) Evropská úmluva o krajině (European Landscape Convention), ETS No. 176** ➢ nedostatečná ochrana krajiny jako základní složky životního prostředí ➢ ignorování charakteru území ➢ nedostatečné zapojení veřejnosti do rozhodování o zásazích do krajiny **6) Aarhuská úmluva (Convention on Access to Information, Public Participation in Decision-making and Access to Justice in Environmental Matters), 1998** ➢ omezení práva veřejnosti na informace ➢ omezení účasti veřejnosti na rozhodovacích procesech (pouze formální zapojení) ➢ omezení práva veřejnosti na přístup k právní ochraně v záležitostech životního prostředí **IV. Nedostatky SEA a podkladů** ➢ absence terénních biologických průzkumů ➢ práce pouze s mapovými podklady (nedostatečné) ➢ chybí reálná data o výskytu druhů ➢ variantní řešení ➢ posouzení vlivu na zdraví Bez těchto podkladů **nelze učinit kvalifikovaný závěr**. Ministerstvo dopravy ve svém vyjádření č. j. MD-22459/2026-940/3 potvrdilo, že v České republice dosud neexistuje samostatná metodika pro posuzování vlivu větrných elektráren na bezpečnost silničního provozu. Tuto oblast označilo za metodickou mezeru a současně připustilo existenci odborně diskutovaných vizuálních a percepčních vlivů (např. vizuální distrakce, stínové efekty, noční překážkové osvětlení). Ministerstvo dopravy rovněž připustilo existenci identifikovatelných bezpečnostních rizik, jako je odlet ledu, havárie či odlet částí stavby. Tyto skutečnosti potvrzují, že podklady návrhu nejsou úplné a neumožňují kvalifikované posouzení bezpečnostních dopadů na dopravu. **V. Narušení krajiny a životního prostředí** Navržené řešení povede k: ➢ zásadní změně krajinného rázu ➢ narušení horizontů a dálkových pohledů ➢ vzniku bariér v krajině ➢ narušení ekologické konektivity ➢ znehodnocení zemědělské půdy ➢ zničení migračních tras živočichů	zastaví rotor turbíny. Pro ochranu letounů (netopýrů) jsou vedle monitoringu integrovány povinné algoritmy selektivních odstávek za klimatických podmínek vykazujících vysokou aktivitu netopýrů (nízká rychlost větru, vyšší teplota). Vlivy na velké savce v podobě migračních bariér byly vyhodnoceny jako nevýznamné, neboť prostorové uspořádání elektráren zachovává dostatečnou prostupnost krajiny. Vibrace z provozu větrné elektrárny se přes železobetonový základ přenáší do okolní půdy či horniny. Jde o nízkofrekvenční kmity, které se šíří jen na omezené vzdálenosti a s rychlým poklesem intenzity. Současné ekologické studie neprokazují negativní vliv na člověk nebo faunu. Tvrzení o negativním ovlivnění lokálního mikroklimatu, nárůstu nočních teplot povrchu a vysušování půdy neodpovídají reálným provozním datům v podmínkách střední Evropy a na koncepční úrovni nebyla taková rizika prokázána. Vliv na vodní režim a podzemní vody bude detailně posouzen na základě povinného inženýrskogeologického a hydrogeologického průzkumu pro konkrétní stavby; moderní technologie zakládání VTE nezasahují do hlubokých zvodní a neohrožují zdroje pitné vody. Vzhledem k charakteru a rozsahu potenciálních záměrů se při naplnění podmínek územního opatření nepředpokládá realizace zpevněných ploch ani základů VTE v takovém rozsahu, který by mohl významně ovlivnit vodní režim v rámci akceleračních oblastí. Riziko kontaminace povrchových nebo podzemních vod je řešeno podmínkou v rámci územního opatření, která stanovuje, že budou umisťovány mimo mokřady, prameniště, rašeliniště, vodní plochy a toky (trvalé i občasné) a ne blíže, než ve vzdálenosti min. 8 metrů od břehové hrany. Podmínky pro ochranu ZPF jsou součástí územního opatření pro danou akcelerační oblast, čímž bude zajištěna stejná míra ochrany ZPF jako u záměru umisťovaných na ZPF mimo akcelerační oblasti. Souhlas s odnětím ze ZPF bude taktéž vydáván.

Poř. č.	Připomínkové místo	Číslo jednací	Článek	AO	Připomínka	Vyhodnocení
					Výška staveb (180 m a vyšší) **znamená nadregionální dopad**. **VI. Dopady na obyvatele** Návrh nedostatečně řeší negativní vliv na: ➢ hluk a nízkofrekvenční hluk ➢ stroboskopický efekt ➢ světelné zatížení ➢ kvalitu bydlení ➢ hodnotu nemovitostí Tyto **vlivy nejsou řádně vyhodnoceny.** **VII. Kumulativní a systémové dopady** Není řešeno: ➢ souběžné působení více projektů ➢ celkové zatížení území ➢ únosnost krajiny Hrozí **nevratná degradace území**. **VIII. Absence variantního řešení** Není doloženo, že byly posuzovány jiné lokality a méně konfliktní varianty, jedná se o porušení základního principu plánování. Nebyla rovněž posouzena tzv. nulová varianta (varianta 0), tedy stav území před realizací záměru, což znemožňuje objektivní hodnocení dopadů. **IX. Vyloučení EIA a nedostatečné posouzení vlivů** Navržené vymezení akceleračních oblastí má zásadní dopad i z hlediska následného povolování záměrů, neboť v těchto oblastech dochází k omezení, resp. vyloučení standardního posuzování vlivů na životní prostředí (EIA). O to vyšší nároky musí být kladeny na kvalitu, úplnost a konkrétnost podkladů a vyhodnocení vlivů na životní prostředí již na úrovni tohoto návrhu, neboť územní opatření dle ZOZE nemůže plnohodnotně nahradit individuální posouzení konkrétních záměrů. Předložený návrh však tyto požadavky nenaplňuje, zejména postrádá dostatečné vyhodnocení konkrétních lokálních dopadů, kumulativních vlivů více záměrů v území a jejich dopadů na krajinný ráz, obytné prostředí a veřejné zdraví. Ministerstvo vnitra – generální ředitelství HZS ČR ve svém oficiálním vyjádření ze dne 6. 2. 2026 potvrdilo, že v České republice dosud neexistuje komplexní právní ani metodická úprava požární bezpečnosti větrných elektráren. Současně uvedlo, že nejsou stanoveny konkrétní minimální odstupové vzdálenosti těchto staveb od lesních porostů či obytné zástavby z hlediska požárního rizika a že zásah jednotek požární ochrany je v případě požáru větrné elektrárny převážně pouze defenzivní.	

Poř. č.	Připomínkové místo	Číslo jednací	Článek	AO	Připomínka	Vyhodnocení
					Tato skutečnost dokládá, že stát dosud nemá komplexně řešenou požární bezpečnost těchto staveb, přestože jsou navrhovány ve stále větším rozsahu, často v blízkosti lesních porostů, chráněných území, zemědělské krajiny či obytné zástavby. Za situace, kdy neexistuje metodika požární bezpečnosti větrných elektráren ani stanovené odstupové vzdálenosti těchto staveb od lesních porostů či obytné zástavby, nelze učinit závěr o přijatelnosti rizik, a tedy ani o způsobilosti území pro vymezení akcelerační oblasti. **X. Hlavní požadavek** Navrhuji: 1) **Vyřazení výše uvedené akcelerační oblasti z návrhu** nebo 2) Zároveň (pro případ, že nebude tomuto požadavku vyhověno) **požaduji, aby návrh změny č. 2 ÚRP ČR nebyl v této části schválen a byl vrácen k zásadnímu přepracování**, a to zejména po doplnění: • posouzení vlivu na lokality Natura 2000 dle čl. 6 odst. 3 směrnice 92/43/EHS • dostatečný biologický průzkumu odpovídající metodikám MŽP v různých ročních obdobích • hodnocení vlivu na populace netopýrů • posouzení kumulativních vlivů v širším území • hodnocení dopadů na krajinný ráz • hodnocení dopadů na využití nemovitostí vlastníků v dosahu navrhovaných 500 m od obytné zástavby a přímý dopad vymezení AO na výkon vlastnických práv těchto vlastníků, včetně uvedení metodiky, podle které se určuje vzdálenost od zastavěného území • zdůvodnění nevyužití brownfieldů a narušených území uvedených v Národní databázi brownfieldů • metodických podkladů pro posouzení vlivu větrných elektráren na bezpečnost silničního provozu, včetně vyhodnocení vizuálních a percepčních vlivů a identifikovaných bezpečnostních rizik • podkladů týkajících se požární bezpečnosti větrných elektráren, včetně metodiky požárního posouzení, stanovení minimálních odstupových vzdáleností od lesních porostů, obytné zástavby, dopravní infrastruktury a dalších citlivých území, a vyhodnocení zásahových možností jednotek požární ochrany Do doby doplnění těchto podkladů nelze území považovat za způsobilé pro vymezení akcelerační oblasti. Podané připomínky jsou blanketní, podatel si vymezuje právo připomínky doplnit ve lhůtě 15 dnů ode dne veřejného projednání. **XI. Závěr** Návrh v předložené podobě není dostatečně odůvodněný, není podložen odbornými daty, je v rozporu s právními předpisy ČR i EU a může mít závažné dopady na krajinu, životní prostředí i obyvatele, proto požaduji především vyřazení Územního opatření k AOV z návrhu Změny č. 2 Územního rozvojového plánu ČR. Pro případ, že tomuto požadavku nebude vyhověno, požaduji zásadní přepracování Návrhu Změny č. 2 ÚRP ČR tak, aby byl v souladu s právními předpisy a byly řádně vyhodnoceny jeho dopady. Žádám, aby tato připomínka byla řádně vypořádána v souladu se zákonem a aby bylo uvedeno konkrétní odůvodnění přijatého řešení.	

Poř. č.	Připomínkové místo	Číslo jednací	Článek	AO	Připomínka	Vyhodnocení
3275.	Hajzler Petr	MMR-39228-2026-81	99cj	AOV26	**Požaduji vyřazení akcelerační oblasti AOV26 z návrhu Změny č. 2 ÚRP ČR.** **1. Kdo jsem a proč podávám tuto připomínku** Tuto připomínku podávám jako vlastník nemovitostí v katastrálním území dotčeném navrženou akcelerační oblastí AOV26, případně územím, které může být zasaženo jejími přímými či nepřímými vlivy. Připomínku uplatňuji v souladu s § 97 zákona č. 283/2021 Sb. (stavební zákon). Výslovně ji podávám jako připomínku, nikoli jako námitku, neboť podle § 97 odst. 4 stavebního zákona nelze proti návrhu územně plánovací dokumentace námitky podávat. **2. Návrh nesplňuje zákonné podmínky pro vymezení akcelerační oblasti** Zákon č. 249/2025 Sb., o urychlení využívání OZE, v § 4 odst. 2 stanoví, že akcelerační oblast se vymezí tak, aby záměry pro využití OZE neměly s ohledem na limity území významný dopad na životní prostředí. Odstavec 3 téhož paragrafu výslovně říká, že se při vymezování upřednostňují umělé a zastavěné plochy: dopravní infrastruktura a její okolí, parkoviště, průmyslové areály, skládky, doly, zemědělské stavby, vodní útvary a půda nevyužitelná pro zemědělství. Z předloženého návrhu ani z jeho odůvodnění není pro oblast AOV26 patrné, že tato kritéria byla splněna. Konkrétně chybí: • přesvědčivý doklad o tom, že se v AOV26 neočekává významný dopad na životní prostředí, • identifikace a vyhodnocení limitů využití území relevantních pro ochranu vod, přírody a krajiny, • vysvětlení, proč nebyly pro AOV26 využity plochy preferované zákonem (zastavěné, průmyslové, degradované). Vymezení akcelerační oblasti v přírodní krajině se zvýšenou hodnotou vyžaduje výrazně přesvědčivější odůvodnění než v případě ploch umělých. Takové odůvodnění předložené podklady neobsahují. **3. Problematický vztah k CHOPAV a ochraně podzemních vod** Oblast AOV26 zasahuje do chráněné oblasti přirozené akumulace vod (CHOPAV). Tato území jsou chráněna zákonem č. 254/2001 Sb. (vodní zákon), § 28, a nařízením vlády č. 85/1981 Sb. V takových oblastech jsou zakázány nebo omezeny zemní práce odkrývající hladinu podzemních vod a další činnosti ohrožující oběh nebo jakost podzemní vody. Z podkladů není vůbec zřejmé:	**Akceptováno.** Akcelerační oblast AOV26 – Ralsko byla vypuštěna.

Poř. č.	Připomínkové místo	Číslo jednací	Článek	AO	Připomínka	Vyhodnocení
					• jaký vliv budou mít zemní práce a základy větrných elektráren na hydrogeologické poměry území, • zda byly posouzeny dopady na oběh podzemních vod a zdroje pitné vody, • proč vymezení AOV26 v takto citlivém území odpovídá požadavku § 4 odst. 2 zákona č. 249/2025 Sb. Upozorňuji, že přesný název dotčené CHOPAV (Severočeská křída / Východočeská křída) je třeba v podkladech výslovně a přesně označit a konkrétně vyhodnotit. Bez takového vyhodnocení je návrh nedostatečně podložen. **4. Dopady na krajinu, krajinný ráz a bydlení** Zákon č. 114/1992 Sb. chrání krajinný ráz před činností snižující estetickou a přírodní hodnotu krajiny (§ 12). Větrné elektrárny mají výrazný prostorový, vizuální a kumulativní účinek na krajinu i obytné prostředí. Z podkladů není doloženo: • jak byl hodnocen dopad na krajinný ráz v širších pohledových vztazích, • zda byly posouzeny kumulativní vlivy více zařízení v rámci celé akcelerační oblasti, • jak byly zohledněny dopady na pohodu bydlení a rekreační využití území v dotčených sídlech. Základní střety s krajinou a obytným prostředím musí být identifikovány a vyhodnoceny již na úrovni ÚRP, nelze je bez rámce přesouvat do navazujících řízení. **5. Nedostatky SEA – vyhodnocení vlivů na životní prostředí** Strategické posouzení vlivů (SEA) považuji ve vztahu k AOV26 za nedostatečné ve čtyřech ohledech: **Chybějící varianty:** Zákon č. 100/2001 Sb. (§ 10i) vyžaduje porovnání variant. Pro AOV26 není zřejmé, zda byly skutečně porovnány méně konfliktní alternativy, ani proč právě tato oblast obstála. **Vodní režim:** SEA nedostatečně řeší dopady na podzemní vody, hydrogeologické poměry a zdroje pitné vody v území CHOPAV. **Kumulativní vlivy:** Podklady neprokází dostatečné vyhodnocení souhrnných vlivů celého souboru větrných elektráren na krajinný ráz, hlukovou zátěž a pohodu bydlení. **Předčasný přenos na navazující řízení:** Nelze přijmout, aby zásadní otázky vhodnosti území pro větrnou energetiku zůstaly bez odpovědi na úrovni samotného vymezení akcelerační oblasti. **6. Nedostatečný soulad s účelem zákona o urychlení OZE** Smyslem zákona č. 249/2025 Sb. je umístit akcelerační oblasti tam, kde se s ohledem na limity území nepředpokládá významný dopad. U AOV26 to splněno není. Nezpochybňuji potřebu rozvoje OZE, ale pro zařazení AOV26 do tohoto zvláštního režimu musí existovat jasné a přesvědčivé odůvodnění. V předložených podkladech ho nenacházím. **7. Zásah do vlastnického práva** Vymezení AOV26 se významně dotýká mých práv jako vlastníka nemovitostí v dotčeném území. I když samo vymezení akcelerační oblasti nezakládá okamžitou výstavbu, vytváří silný rámec pro budoucí využití území a může zásadně ovlivnit způsob jeho užívání, hodnotu nemovitostí i kvalitu prostředí. Tento zásah musí být odůvodněn dostatečně přesvědčivě, což v případě AOV26 splněno není. **8. Co navrhuji** Navrhuji, aby Ministerstvo pro místní rozvoj: • vyřadilo akcelerační oblast AOV26 z návrhu Změny č. 2 ÚRP ČR, nebo • vrátilo podklady k dopracování, a to zejména ve vztahu k: prokázání souladu s § 4 odst. 2 a 3 zák. č. 249/2025 Sb.; konkrétnímu vyhodnocení CHOPAV a vodního režimu; variantnímu posouzení; kumulativním vlivům na krajinu a obytné prostředí. **9. Závěr** Návrh vymezení AOV26 je nedostatečně odůvodněn z hlediska zákona č. 249/2025 Sb., stavebního zákona, vodního zákona i zákona o ochraně přírody a krajiny. Zejména není doloženo, že jde o území bez významného dopadu na životní prostředí, a nebyly upřednostněny zákonem preferované plochy. Zasahuje-li navíc oblast do CHOPAV, je odborné a konkrétní vyhodnocení tohoto střetu nezbytné – a v podkladech ho nenacházím. Z těchto důvodů žádám o vyřazení AOV26 z návrhu Změny č. 2 ÚRP ČR.	

Poř. č.	Připomínkové místo	Číslo jednací	Článek	AO	Připomínka	Vyhodnocení
3276.	Blažková Lenka	MMR-39229-2026-81	99cx, 99cy	AOV44, AOV45	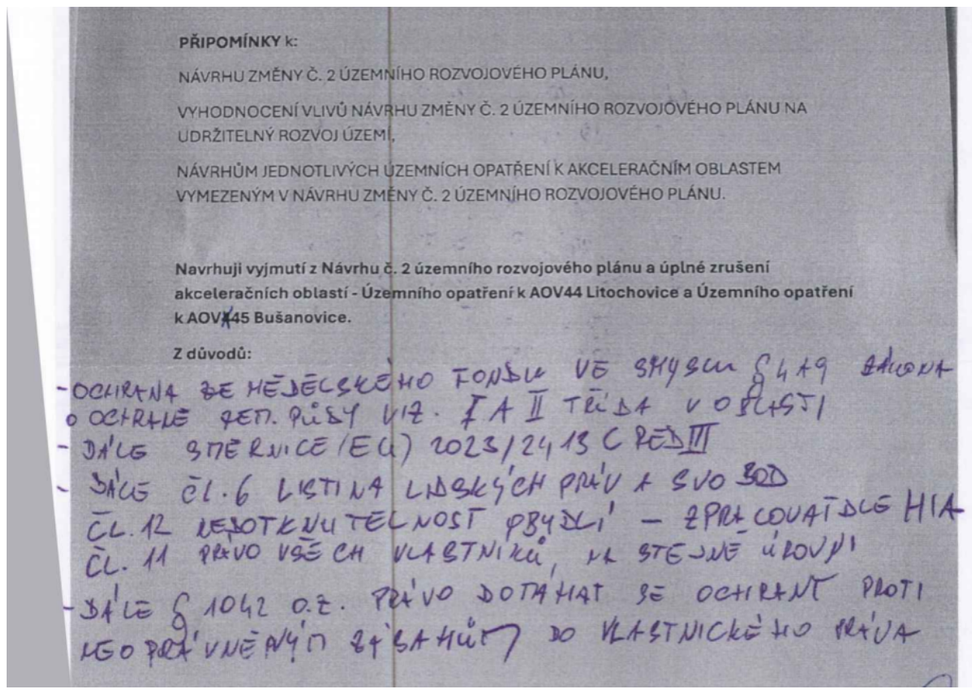	**Akceptováno částečně.** **Akcelerační oblast AOV45 – Bušanovice byla z návrhu Změny č. 2 ÚRP vypuštěna. Akcelerační oblast AOV44 – Litochovice byla zmenšena.** Vymezení akceleračních oblastí proběhlo na základě biologického posouzení konkrétních navrhovaných území podle § 11 odst. 3 resp. 4 zákona č. 249/2025 Sb. (ZOZE), jehož výsledky spolu s výsledky vyhodnocení vlivů na životní prostředí (SEA/VVURÚ), Příloha 5 ke Změně č. 2 ÚRP) byly zapracovány do návrhu; oblasti, u nichž autorizované osoby identifikovaly významné negativní nebo kumulativní vlivy, byly ze Změny č. 2 ÚRP vyloučeny (odůvodnění Změny č. 2 ÚRP, odst. 32). Konkrétní záměry se nadále povolují v souladu se stavebním zákonem za podmínek stanovených v územním opatření. Podmínky pro ochranu ZPF jsou součástí územního opatření pro danou akcelerační oblast, čímž bude zajištěna stejná míra ochrany ZPF jako u záměru umisťovaných na ZPF mimo akcelerační oblasti. Souhlas s odnětím ze ZPF bude taktéž vydáván. Návrh Změny č. 2 ÚRP byl připraven v souladu s právními předpisy (včetně zákona č. 249/2025 Sb. a směrnice RED III) i v souladu s právními předpisy (včetně požadavků Listiny základních práv a svobod). K čl. 11 Listiny základních práv a svobod - zásah do vlastnického práva: AO nejsou vymezeny jako veřejně prospěšné stavby, veřejně prospěšná opatření ani asanace, tudíž z vymezení AO nevyplývá možnost vyvlastnění. K čl. 12 Listiny základních práv a svobod: Vymezení akcelerační oblasti nelze pokládat za narušení práva na nedotknutelnost obydlí ve smyslu čl. 12 Listiny základních práv a svobod.
3277.	Bělohubá Jana	MMR-39230-2026-81	99czzg	AOV83	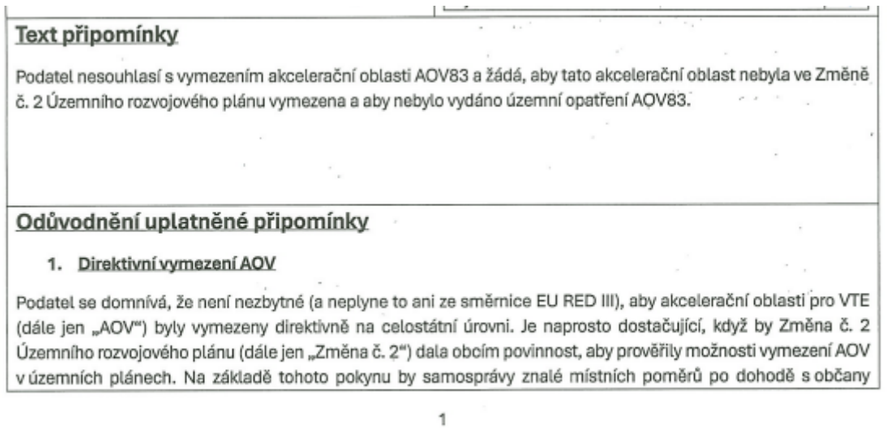	**Neakceptováno.** **Akcelerační oblast AOV83 Chorušice však byla v průběhu přípravy Změny č. 2 ÚRP zmenšena.** Územní plánování na celostátní úrovni je výkonem státní správy; jeho výsledky nepodléhají schválení orgány územních samosprávných celků. Zákon č. 249/2025 Sb. (ZOZE) svěřuje vymezování akceleračních oblastí do celostátního Územního rozvojového plánu, nikoliv do územních plánů obcí; navrhovaný alternativní postup (uložení povinnosti obcím prověřit možnosti vymezení AO) nemá oporu v platné legislativě. Obavy z hluku, infrazvuku a stroboskopického efektu jsou řešeny povinností zpracovat ke každému záměru VTE hlukovou studii a studii minimalizace shadow flicker efektu; zákonné hygienické limity musí záměry splnit v navazujícím stavebním řízení. Minimální vzdálenost 500 m od obytné zástavby sídel snižuje rizika pro obyvatele.

Poř. č.	Připomínkové místo	Číslo jednací	Článek	AO	Připomínka	Vyhodnocení
					vymezily vhodné lokality pro VTE. Díky tomu by byly zohledněny s potřebnou pečlivostí a v nutné podrobnosti zásahy do veřejných zájmů, které není možné na úrovni Změny č. 2 zhodnotit, neboť to její velké měřítko neumožňuje. 2. **Diskriminační vymezení AOV** Ve Změně č. 2 ÚRP není dostatečně vysvětleno, proč je třeba vymezit akcelerační oblasti právě tak, jak to činí Změna č. 2, jinými slovy není pochopitelné, proč právě počet AOV, se kterým Změna č. 2 počítá, povede ke splnění klimatických a energetických cílů a proč vymezení jiné oblasti již není zapotřebí nebo proč by klimatické a energetické cíle nemohly být plněny i bez AOV83, když není ke splnění těchto cílů (které ani nejsou ve Změně č. 2 specifikovány) zapotřebí ani o jednu AOV více. Lokalita, kde je AOV83 přitom není nijak výjimečná z hlediska potenciálu pro VTE (nebo alespoň není ve Změně č. 2 přesvědčivě popsáno, proč se AOV83 svým větrným potenciálem tak výrazně odlišuje od dalších oblastí, kde AOV vymezeny nebyly). Lze tedy předpokládat, že existují i jiné shodné oblasti, kde však z nejasných důvodů AOV nebyly vymezeny. To považuje podatel za diskriminační. Diskriminovány jsou i samosprávy, na jejichž území jsou AOV vymezeny. Vymezení AOV totiž představuje jakousi stavební uzávěru, kdy obec nemůže v dotčeném území měnit územní plán podle svých potřeb, ale musí respektovat vymezenou AOV. Vedle toho pak nebudou investoři VTE motivováni, aby s obcí uzavřeli férovou plánovací smlouvu a poskytli obci a jejím občanům dostatečné kompenzace za negativní dopady provozu VTE. Záměry VTE povolované v AOV totiž budou protežovány a jejich výstavba výrazně usnadněna. Tato diskriminace přímo ovlivňuje i občany samospráv. 3. **Nedostatečné posouzení vlivů** Vymezení AOV s největší pravděpodobností povede k tomu, že záměry VTE v nich umisťované budou upřednostňovány a nedojde už nikdy k řádnému posouzení jejich negativních dopadů na životní prostředí, na zdraví a životy lidí. Proto by mělo být vyhodnocení vlivů Změny č. 2 a územního opatření pro AOV83 extrémně podrobné a kvalitní, prakticky na úrovni EIA. Překážkou pro takové podrobné posouzení je ale fakt, že je měřítko Územního rozvojového plánu příliš velké a neumožňuje skutečně posoudit dopady vymezení AOV (jiné by to bylo na úrovni územního plánu, resp. v procesu EIA se znalostí konkrétního záměru). Vzhledem k tomu, že na vymezení akceleračních oblastí naváže zrychlené a zjednodušené povolovací řízení před Dopravním a energetickým stavebním úřadem (DESÚ), v rámci kterého bude úřad prakticky pouze ověřovat, zda jsou záměry v souladu s vágními a nicneříkajícími podmínkami územního opatření AOV83. V souladu s těmito obecnými podmínkami ale budou téměř jakékoliv záměry, což znamená, že vlivy VTE realizovaných v AOV83 nebudou nikdy reálně posouzeny. Podatel se domnívá, že je nezbytné, aby všechny vlivy VTE byly skutečně a podrobně posouzeny. Vágní posouzení Změny č. 2 nebo územního opatření AOV83 je naprosto nedostatečné. Podatel se domnívá, že vadné posouzení dopadů VTE může mít nejen přímý vliv na jeho zdraví včetně psychické pohody, ale také to může ovlivnit socioekonomický rozvoj obce, ve které žije. Podatel ještě připomíná, že nedošlo ke kumulativnímu zhodnocení vlivů v důsledku vymezení tří AOV v těsné blízkosti (AOV82, AOV83 a AOV84). 4. **Zanedbatelné pozitivní vlivy vymezení AO** V odůvodnění Změny č. 2 ani územního opatření není možné dohledat vyčíslení přínosu AOV83 pro snížení energetické závislosti anebo snížení produkce CO_2. Ve vyhodnocení vlivů územního opatření AOV83 se ale uvádí k pozitivním vlivům (přínosům) vymezení AOV a realizace VTE: *„Zanedbatelný až mírně pozitivní vliv* 2	Vlivy na krajinný ráz Kokořínska a kulturní dědictví (Bezděz, hrad Kokořín, hrad Houska, zámky) byly sledovány v rámci VVURÚ. Vliv na krajinný ráz byl jedním z důvodů, proč bylo 16 původně uvažovaných akceleračních oblastí z návrhu zcela vypuštěno, a u 48 ze zbývajících 80 oblastí pro VTE byl snížen limit maximální výšky větrných elektráren. K dalším redukcím došlo na základě výsledků projednání. Vlivy na kulturní dědictví, ochranná pásma národních kulturních památek a případné lokality UNESCO byly sledovány v rámci VVURÚ; závěry nevykazují vnitřní rozpor zakládající nepřezkoumatelnost. Posouzení kumulativních vlivů na životní prostředí a veřejné zdraví proběhlo v rámci VVURÚ na úrovni koncepce, a to jak pro každou akcelerační oblast individuálně (karty AO, příloha č. 2 SEA), tak pro Změnu č. 2 ÚRP jako celek, včetně vzájemného vztahu sousedních akceleračních oblastí. Územní opatření pro VTE ukládají povinnost vypracovat hlukovou studii zahrnující všechny stávající zdroje hluku v dotčeném území. Vymezení akceleračních oblastí proběhlo na základě biologického posouzení konkrétních navrhovaných území podle § 11 odst. 3 resp. 4 ZOZE, jehož výsledky spolu s výsledky VVURÚ (Příloha 5 k Změně č. 2 ÚRP) byly zapracovány do návrhu. Záměry v akceleračních oblastech podléhají posouzení vlivů dle § 11 ZOZE v rámci jednotného environmentálního stanoviska; EIA dle zákona č. 100/2001 Sb. se pro záměry ve vymezených akceleračních oblastech nebude opakovaně vyhotovovat v rámci stavebního řízení (§ 11 odst. 5 ZOZE). Problematika ochrany ptáků byla řešena během vymezování akceleračních oblastí takto: 1) Podle § 4 zákona č. 249/2025 Sb. (ZOZE) nelze akcelerační oblast vymezit na území evropsky významné lokality a ptačí oblasti. 2) V rámci zpracování návrhu Změny č. 2 ÚRP byly využity mapy citlivosti ptáků vůči výstavbě VTE zpracované podle metodiky BirdLife International Českou společností ornitologickou (https://www.birdlife.cz/mapa-citlivosti-ptaku-vuci-vystavbe-vetrnych-elektraren-v-cesku-novy-nastroj-pro-udrzitelne-planovani/). Na základě map citlivosti nebyla do akceleračních oblastí zařazena území s extrémním a vysokým rizikem střetů ptáků s VTE. 3) Dále bylo pro jednotlivé akcelerační oblasti zpracováno biologické posouzení podle § 11 odst. 3, resp. 4 ZOZE. Výsledky posouzení byly respektovány při vymezení akceleračních oblastí a na jejich základě byly stanoveny podmínky a zmírňující opatření implementovaná do územních opatření. Jedná se o podmínky pro ochranu významných biotopů, eliminaci negativních vlivů během hnízdního období, monitoring mortality ptáků, využití detekčních systémů, selektivních odstávek a dalších technických opatření ke snižování kolizního rizika ptáků a VTE. 4) Následně proběhlo vyhodnocení vlivu návrhu Změny č. 2 ÚRP na udržitelný rozvoj území, jehož součástí je vyhodnocení vlivu na životní prostředí (SEA) a vyhodnocení vlivů na lokality soustavy Natura 2000.

Poř. č.	Připomínkové místo	Číslo jednací	Článek	AO	Připomínka	Vyhodnocení
					k ochraně klimatu uplatnění AO se uplatní v globálním měřítku, tedy i z hlediska přeshraničního působení.“ V dokumentaci Změny č. 2 a územního opatření je tedy přiznáno, že přínosy VTE realizovaných v AOV83 budou zanedbatelné, byť chybí konkrétní čísla. V takové situaci není pochopitelné, jak mohl zájem na vymezení AOV83 převážit nad ostatními konkrétně specifikovanými veřejnými zájmy, které naopak výstavba VTE ovlivní výrazně (byť to nekvalitně zpracované vyhodnocení Změny č. 2 a územního opatření nepřiznává). Dále se ve vyhodnocení územního opatření AOV83 uvádí: *„Vlivy na ovzduší v době výstavby zanedbatelné (prašnost při přesunu zemin, emise ze spalování PHM, sekundární prašnost), v době provozu mírně pozitivní z důvodu náhrady spalovacích zdrojů při výrobě el. energie.“* Vzhledem k tomu, že se ve vyhodnocení uvádí, že vliv AOV83 na ochranu klimatu bude zanedbatelný, bude logicky zanedbatelný rozsah, ve kterém VTE realizované v AOV83 nahradí spalovací zdroje. Změna č. 2 ani územní opatření tento závěr nevyvrací, neobsahují totiž vyčíslení toho, v jak velkém rozsahu VTE realizované v AOV83 nahradí spalovací zdroje a jaký přesně vliv bude mít tato náhrada na cíle sledované Změnou č. 2, tedy snížení energetické závislosti ČR a snížení produkce CO_2. Je také třeba řádně vyhodnotit, proč těchto cílů nelze dosáhnout jinými způsoby (zvýšení počtu bloků JEDU, popř. JETE, rozvoj vodíkové infrastruktury v souladu s Vodíkovou strategií ČR, větší důraz na rozvoj FVE). Proto ani blíže nespecifikovaná náhrada spalovacích zdrojů není důvod, proč by měl zájem na vymezení AOV83 převážit nad jinými zájmy v území. **5. Výška VTE a rozloha AO** Ve Změně č. 2 ani v územním opatření pro AOV83 není vysvětleno, proč byla zvolena právě tato rozloha AO a proč má AOV právě tyto konkrétní hranice a proč právě toto vymezení AOV povede ke splnění cílů Změny č. 2. Jinými slovy není vysvětleno, proč nemůže být AO vymezena jiným způsobem tak, aby kupř. byly VTE umisťovány v dostatečné vzdálenosti od zastavěného území a zastavitelných ploch podle územních plánů (min 1,5 km) a není porovnáno, zda by toto jiné vymezení AOV třeba také nevedlo ke splnění cílů Změny č. 2. Podatel se domnívá, že to ale vzhledem k nespecifičnosti cílů Změny č. 2 není ani možné, proto by také vůbec neměla být AOV83 vymezena. **6. Hluková zátěž, vibrace a stroboskopický efekt** Podatel zásadně nesouhlasí s tím, že Změna č. 2 ani příslušné územní opatření vůbec neřeší negativní dopady hluku. Hluk totiž Změna č. 2 chápe jako normální integrální součást VTE, bez které to prostě nejde a je třeba se s tím smířit. Tento přístup nejlépe demonstruje přirovnání hluku z VTE k v podstatě příjemnému „šumění lesa“, které mohou zaregistrovat jen neurotické osoby. Podatel se proto domnívá, že hlukové vlivy nebyly zhodnoceny a ve skutečnosti to ani není možné bez znalosti konkrétního projektu. Podatel zdůrazňuje, že nepovažuje za dostatečné, aby byla hluková zátěž řešena až v hlukové studii zpracované investorem. Takový přístup není schopný zajistit reálnou ochranu lidského zdraví. Podatel dále nesouhlasí s tím, že vůbec nedošlo k posouzení vlivů infrazvuku, nízkofrekvenčního hluku a vibrací, ačkoliv odborné studie upozorňují na rizika spojená s těmito doprovodnými jevy provozu VTE. Podatel se domnívá, že nebyl ani řádně zhodnocen vliv vibrací na nemovitosti. Stejně tak nebyl řádně posouzen z hlediska vlivů tzv. stroboskopický efekt, kdy se posouzení zejména nezaměřilo na obtěžující dopady stroboskopického efektu. **7. Vlivy na krajinný ráz** Větrné elektrárny mají zásadní vlivy na krajinný ráz. Ve Vyhodnocení vlivů územního opatření AOV83 se uvádí: *„Z analýzy viditelnosti vyplývá, že hodnocené území se vyznačuje vysokou koncentrací kulturně-historických hodnot a zároveň velmi citlivým vztahem ke krajině Kokořínska a k ikonické dominantě Bezdězu. V bezprostředním okolí se uplatňuje kostel Nanebevzetí Panny Marie, kostel sv. Jakuba Většího,* 3	Nebyly identifikovány významné negativní vlivy na populace ptáků, které by bránily vymezení akcelerační oblasti. 5) Na základě stanovisek dotčených orgánů a připomínek veřejnosti byla do územního opatření doplněna podmínka vymezující biologický dozor ve fázi přípravy a realizace VTE, jehož účelem bude eliminovat nebo významně snížit negativní vlivy na zvláště chráněné druhy ptáků. Pro vymezení akceleračních oblastí byla využita vrstva území významných pro netopýry dle podkladů ČESON i výskyt netopýrů hodnocený v rámci biologického posouzení a vyhodnocení SEA. Ochrana netopýrů je dále zajištěna souborem preventivních a provozních opatření, zejména povinností sezónních odstávek v období zvýšeného rizika mortality, využíváním technických prostředků ke snižování kolizního rizika a následným monitoringem letové aktivity netopýrů. Podmínky v příslušných územních opatření ukládjí zpracování hlukové studie pro každý záměr v AO pro VTE. V případě, že by záměr nesplňoval zákonné limity stanovené nařízením vlády č. 272/2011 Sb., o ochraně zdraví před nepříznivými účinky hluku a vibrací, nemůže být povolen. Záležitosti týkající se hluku (případně infrazvuku) budou řešeny v rámci navazujícího řízení o povolení záměru dle stavebního zákona, neboť v aktuální fázi nelze předjímat konkrétní technické parametry či přesné umístění záměrů. Cca 80–95 % hmotnosti VTE se po skončení životnosti dá zrecyklovat. Problematické jsou kompozitní plasty z lopatek rotorů, které se dnes v Evropě většinou drtí a spalují v cementárnách. Evropští výrobci přistoupili k vývoji lopatek z recyklovatelných plastů, aby do budoucna tento handicap odstranili. Nebylo prokázáno, že by instalace VTE měla významný negativní vliv na cenu nemovitostí. Lokální dopady na cenu nemovitostí konkrétních záměrů nelze posuzovat na koncepční úrovni při vymezování AO v ÚRP.

Poř. č.	Připomínkové místo	Číslo jednací	Článek	AO	Připomínka	Vyhodnocení
					fara, kaple Nejsvětější Trojice, zámek a historická venkovská zástavba. Ve vzdálenosti do 2 km navazují kostel sv. Martina, radnice, sokolovna a další objekty utvářející obraz sídla. V širším území do 5 km a 15 km se pak prosazuje mimořádně bohatý soubor památek, včetně hradu Kokořín, hradu Houska, hradišť, kostelů, tvrzí, zámků a historických areálů. Rozhodující hodnotou je zde ochrana vnitřní scenérie Kokořínska a nerušených výhledů na Bezděz. Současně je třeba zachovat obraz Mšena a jeho historického jádra v krajině, včetně vazeb na příjezdové komunikace, turistické trasy a další frekventovaná místa, odkud se uplatňují ikonické pohledy na město i na širší krajinný rámec. Bezděz zde nepůsobí jen jako vzdálená dominanta, ale jako jeden z hlavních určujících prvků krajinné identity celého prostoru." Jak je možné, že všechny tyto vlivy jsou hodnoceny jako zanedbatelné, když přitom VTE budou představovat novou dominantu, která jednoznačně výrazně ovlivní krajinu, to není ve Změně č. 2 ani v územním opatření vysvětleno. Vliv VTE na krajinný ráz bude mít ještě další dopady – již napořád bude hodnota krajinného rázu snížena, takže bude možné do území umisťovat i další záměry, které by jinak kvůli ochraně krajinného rázu nebyly přípustné. 8. **Další negativní vlivy AOV83** - Prostor pro individuální připomínky: lze doplnit např. obavy z negativního vlivu vymezení AOV na zvířata, na ekosystémy, na vodní poměry v území, na zemědělský půdní fond, na ekosystémy… NESOUHLASÍM S POSTAVENÍM VĚTRNÝCH ELEKTRÁREN Z DŮVODU PŘEDEVŠÍM NEGATIVNÍHO VLIVU NA HOSTÝ ORGANISMUS, POŠKOZENÍ ŽIVOTNÍHO PROSTŘEDÍ (LIKVIDACE NEFUNKČNÍCH ZAŘÍZENÍ PO UKONČENÍ PROVOZU) SNÍŽENÍ HODNOTY NEMOVITOSTÍ, KORUPČNÍ PRAKTIKY ZÁSTUPCŮ ORGANIZACE „PROPAGUJÍCÍ" VÝSTAVBU, PROJEDNÁVÁNÍ S OBČANY NA POSLEDNÍ CHVÍLI !!! NEDĚLEJTE Z OBČANŮ HLUPÁKY !!! Datum a podpis: 26.5.2026 JANA BĚLOHLÁVKOVÁ PROČ TO BY MĚLO STÁLET NA KVALITNÍ ORNÉ PŮDĚ ? 4	
3278.	Jakubec Vojtěch	MMR-39231-2026-81	99cz	AOV46	**Připomínky k návrhu Změny č. 2 územního rozvojového plánu** **Připomínky k Vyhodnocení vlivů návrhu Změny č. 2 územního rozvojového plánu na udržitelný rozvoj území** **Připomínky k návrhu územního opatření k akcelerační oblasti AOV46 Hříšice vymezené v návrhu Změny č. 2 územního rozvojového plánu** **Tímto podáváme připomínku k vymezení akcelerační oblasti AOV46 Hříšice pro obnovitelné zdroje energie na území obce Hříšice (k. ú. Hříšice a k ú. Malý Pěčín) a požadujeme její zrušení z následujících důvodů:** Vláda České republiky vydala formou opatření obecné povahy (OOP) návrh Změny č. 2 Územního rozvojového plánu, k vyhodnocení vlivů této zrněny na udržitelný rozvoj území a návrh územního opatření pro akcelerační oblast **AOV46 Hříšice**, zasahující do katastrálních území Hříšice, Jersice, Malý Pěčín a Bílkov, z čehož jsou **Malý Pěčín a Bílkov místní části města Dačice**.	**Akceptováno.** **Akcelerační oblast AOV46 Hříšice byla vypuštěna.**

Poř. č.	Připomínkové místo	Číslo jednací	Článek	AO	Připomínka	Vyhodnocení
					Dne 14. 4. 2026 bylo OOP zveřejněno na webu ministerstva pro místní rozvoj (MMR). Součástí návrhu je i akcelerační oblast **AOV46 Hříšice** (dále jen AO) o rozloze 2,6 km^2. Popis AO a její mapa jsou dostupné na webu MMR. **S vymezením akcelerační oblasti AOV46 v navržené podobě nesouhlasíme a požadujeme její úplné vypuštění z návrhu Změny č. 2 Územního rozvojového plánu. Tímto podáváme připomínky k vymezení akcelerační oblasti AOV46 Hříšice pro obnovitelné zdroje na území obce Hříšice (k.ú. Hříšice a k.ú. Malý Pěčín).** **Jsem obyvatel obce Hříšice a s vymezením akcelerační oblasti AOV46 v navržené podobě nesouhlasím a požaduji její úplné vypuštění z návrhu Změny Č. 2 Územního rozvojového plánu. Tímto podávám připomínky k vymezení akcelerační oblasti AOV46 Hříšice pro obnovitelné zdroje na území obce Hříšice (k.ú. Hříšice a k.ú. Malý Pěčín).** **Předmět připomínek:** **1. Kvalifikované upozornění na otázky odpovědnosti orgánů věřejné správy** **Rovina ústavní - porušení principu rovnosti a zákaz libovůle** **Neodůvodněná nerovnost subjektů:** Schválením akceleračních zón dochází k vyčlenění určitého druhu staveb (VTE) do privilegovaného režimu, což je v rozporu s principem rovnosti před zákonem. Zatímco u běžných staveb je vyžadován standardní povolovací proces, u staveb s extrémním dopadem na krajinu a obyvatele se proces protiústavně zjednodušuje. **Zákaz libovůle:** Ústavní soud ČR zakazuje zákonodárci vytvářet neodůvodněné rozdíly, které nemají racionální základ. Upřednostnění zisku úzké skupiny investorů před ochranou práv tisíců vlastníků v regionu je projevem takové libovůle. Listina základních práv a svobod (LZPS) **Právo na samosprávu (Čl. 100 Ústavy):** Pořizováni územního plánu je výhradní kompetencí zastupitelstva obce. Vnucení akcelerační zóny cestou Územního rozvojového plánu (ÚRP) je nepřípustným zásahem do práva na samosprávu, který Činí navazující rozhodnutí protiústavními. **Omezení základních práv (Čl. 4 odst. 3 a 4):** Zákonná omezení musí platit stejně pro všechny případy a nesmějí být zneužívána k jiným účelům, než pro které byla stanovena. V případě akceleračních zón dochází k pozitivní diskriminaci investorů VTE na úkor procesních práv ostatních účastníků řízení, kteří se nemohou efektivně bránit. **Právo na život a ochranu zdraví (Čl. 6):** Provoz VTE za daných podmínek (hluk, infřazvuk, námrazy) přímo ohrožuje zdraví a životy obyvatel, což potvrzují technické studie. Ochrana vlastnického práva (Čl. 11): Vlastnické právo všech vlastníků má stejný zákonný obsah a ochranu. Je nepřípustné, aby vlastnictví pozemků pro VTE mělo přednost před vlastnictvím pozemků s obydlím. výkon vlastnického práva nesmí poškozovat lidské zdraví a životní prostředí nad míru stanovenou zákonem. **Nedotknutelnost obydlí (Čl. 12):** Podoba a doprovodné projevy VTE (stroboskopický efekt, hluk) v těsné blízkosti sídel de facto trvale a nevratně ničí hodnotu a pokojné užívání obydlí.	

Poř. č.	Připomínkové místo	Číslo jednací	Článek	AO	Připomínka	Vyhodnocení
					Rovina občanského zákoníku (OZ) Ochrana před rušením vlastnického práva (§ 1042 OZ): Vlastník má právo domáhat se ochrany proti každému, kdo neprávem zasahuje do jeho vlastnického práva nebo ho ruší jinak než tím, že mu věc zadržuje. **Absence veřejného zájmu:** Realizace VTE v akceleračních zónáchje vnímána jako vý'azný, trvalý a neodstranitelný zásah do vlastnických práv a kvality života, který nelze ospravedlnit veřejným zájmem, neboť ten nebyl v lokalitě identifikován - jediným prokazatelným zájmem je zisk soukromého investora. Nevypořádání výše uvedených námitek zakládá důvod pro budoucí stížnost u Ústavního soudu ČR. **2. Zmaření jakéhokoli urbanistického rozvoje obce — obklíčení zónou** Navržená zóna v těsném sousedství sídla (v mnoha místech ve vzdálenosti pouhých 500 m) fakticky **vytváří energetické obklíčení obce Hříšice**, které znemožňuje jakýkoli její budoucí rozvoj. Z hlediska urbanistické koncepce je obec Hříšice již nyní limitována přírodními a technickými bariérami: směrem ke kopci Bába a toku Vápovky, stejně jako směrem k průmyslovému areálu zemědělského družstva je další obytná výstavba vyloučena. **Jediné zbývající směry,** které by umožňovaly přirozené rozšiřováni ploch pro bydlení a doplnění obvodu zástavby sídla, jsou nyní v návrhu Změny č. 2 Územního rozvojového plánu **pohlceny akcelerační zónou AOV46.** Stanovení zóny pro větrné elektrárny (VTE) v takové blízkosti k zastavěnému území i k rozvojovým plochám (např. plocha Z2 řešená platnou územní studii) vytváří **nepřekonatelnou bariéru pro budoucí územní plánování obce.** Vzhledem k negativním vlivům spojeným s provozem VTE, jako jsou hluková zátěž, infrazvuk a stroboskopický efekt, se území v okruhu 500 m a více od těchto staveb stává pro rezidenční výstavbu objektivně nepoužitelným a pro občany neatraktivním. Stát tímto krokem rezignuje na úkol územního plánování stanovovat podmínky pro **kvalitní bydlení a rozvoj sídelní struktury,** nebot' obec Hříšici uzavírá do vymezeného prostoru bez možnosti budoucí územní gradace, čímž ji odsuzuje ke stagnaci a postupné degradaci hodnoty majetku jejích obyvatel. Tato situace je v přímém rozporu s principem udržitelného rozvoje, který by měl vyvažovat potřebu OZE s ochranou soudržnosti společenství obyvatel a jejich životního prostředí Jako obyvatel Hříšice se cítím tímto jednáním státu přímo ohrožen a takové jednání považuji za přímý zásah do mého práva za zdravé životní prostředí a na majetek. **3. Zásah do majetkových práv a zmaření veřejné investice** Obec Hříšice v souladu se schváleným územním plánem (účinnost 23. 12. 2021) a "Územní studií Hříšice" realizovala v ploše Z2 výstavbu základní technické vybavenosti (ZTV) v hodnotě převyšující 25 milionů KČ. Územní studie pro tuto lokalitu striktně omezuje výšku rodinných domů na max. 10 metrů (1 NP + podkroví), aby byl zachován venkovský ráz sídla. Je nepřípustné, aby stát v bezprostřední blízkosti (cca 500 m) umožnil stavby VTE o výšce přesahující 200 m, které tento ráz popírají. **4. Vědomé ignorování odborných podkladů a existence alternativ** Vláda ČR i Ministerstvo pro místní rozvoj prokazatelně disponovaly informacemi o existenci dostatečného množství vhodnějších lokalit ještě před oficiálním představením návrhu. Dokazuje to dokument **"Stanovisko České společnosti pro energetiku k akceleračním zónám v České republice" ze dne 25. 3. 2026, který byl adresován vládě ČR, Senátu a Poslanecké sněmovně.** Tento odborný podklad potvrzuje, že Česká republika má dostatek ekologicky znehodnocených ploch pro splnění energetických závazků bez nutnosti zabírat kvalitní zemědělskou půdu. Postup předkladatele, který tyto priority ignoroval a navrhl zóny v našem katastru, je svévolný a protizákonný.	

Poř. č.	Připomínkové místo	Číslo jednací	Článek	AO	Připomínka	Vyhodnocení
					5. Ohrožení mikroklimatu včetně srážkového režimu lokální oblasti Větrné elektrárny ovlivňují proudění vzduchu tím, že dochází k promíchávání chladnějších a teplejších vrstev atmosféry. Tím se mění distribuce tepla a vlhkosti, což může mít podle studií dopady na lokální klima. V důsledku toho může docházet ke vzniku lokálních tepelných efektů, zvýšení teploty v území (až o cca 1 °C) a ke změnám ve vlhkostních poměrech a srážkovém režimu. Návrh akcelerační oblasti tyto skutečnosti nijak neřeší. Nezabývá se dopady zrněn lokálního klimatu a srážkového režimu na **zemědělskou produkci** v dotčeném území. vliv větrných elektráren na mikroklima nebyl v rámci návrhu odborně posouzen. **II. ZÁVĚR** **Vzhledem k výše uvedenému prokazatelnému porušení zákonného požaduji zrušení akcelerační oblasti AOV46 Hříšice v celém rozsahu pro nevhodnost z hlediska ochrany majetku, zdraví a krajinného rázu.**	
3279.	Městys Hořice na Šumavě	MMR-39232-2026-81	99czv, 99czx	AOV69, AOV71	**Připomínka k projednávanému návrhu Změny č. 2 územního rozvojového plánu** **1. Požadujeme vypustit z návrhu změny č. 2 územního rozvojového plánu oblasti AOV69 a AOV71, a to v plném rozsahu.** **2. Připojujeme se k požadavkům připomínky uplatněné k návrhu změny č. 2 územního rozvojového plánu Jihočeským krajem.** **Odůvodnění:** **1. Požadavek vypustit z návrhu změny č. 2 územního rozvojového plánu oblasti AOV69 a AOV71, a to v plném rozsahu, odůvodňujeme takto:** a. Akcelerační oblast pro rozvoj výroby z větrné energie AOV69 zasahuje do jihovýchodní části správního území Městyse Hořice na Šumavě a v této části je vymezené této akcelerační oblasti v přímém konfliktu s vymezenou zastavitelnou plochu pro bydlení venkovského charakteru BV.05 dle platného územního plánu. Vymezené akcelerační oblasti přes vymezenou zastavitelnou plochu velmi podstatně sníží atraktivitu tohoto pozemku a zájem o výstavbu na něm. Dále vymezení této akcelerační oblasti pro rozvoj výroby z větrné energie zasahuje do přírodně cenných lesních komplexů v této části správního území městyse. Dále argumentujeme tím, že vymezené akcelerační oblasti v této lokalitě je krajně nevhodné z hlediska ochrany krajinného rázu, protože právě v těchto prostorech se otevírají velmi dlouhé výhledy do mimořádně cenné a krásně komponované krajiny směrem na Světlík, Zátoň a dále směrem až na Rožmberk nad Vltavou do vzdálenosti cca 15-25. Tento krajinný hřbet je přirozeným zlomem v místě krajině a je také obráceně cílem dálkových pohledů ze širokého okolí, zejména od jihovýchodu. Vymezení akcelerační oblasti AOV69 a následné umístění vysokých staveb stožárů větrných elektráren by zcela devalvovalo tyto cenné krajinné prostory s dálkovými pohledy. b. Akcelerační oblast AOV71 zasahuje do jižní části správního území Městyse Hořice na Šumavě do cenné přírodní a rekreační oblasti jižně od intravilánu našeho sídla. Je zde vymezeno regionální biocentrum RBC97 dle aktuální podoby Zásad územního rozvoje Jihočeského kraje po vydání aktualizace č. 4b, a dále na toto regionální biocentrum navázané regionální biokoridory RBK248 a RBK256, viz obr. pod textem:	**Akceptováno.** **Akcelerační oblast AOV69 Strážné byla vypuštěna.** **Akcelerační oblast AOV71 Hořice byla vypuštěna.**

Poř. č.	Připomínkové místo	Číslo jednací	Článek	AO	Připomínka	Vyhodnocení
					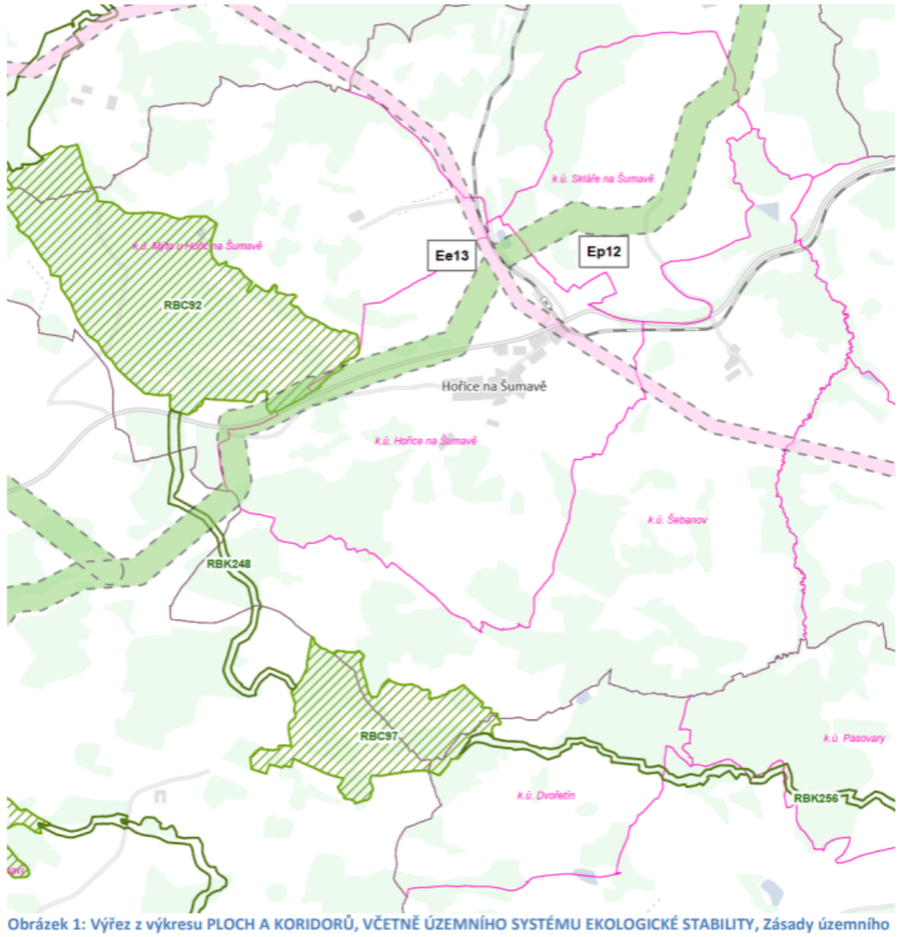 Obrázek 1: Výřez z výkresu PLOCH A KORIDORŮ, VČETNĚ ÚZEMNÍHO SYSTÉMU EKOLOGICKÉ STABILITY, Zásady územního rozvoje Jihočeského kraje, aktuální účinná podoba ve znění 1.,2.,3., 4a, 4b, 5., 6., 7., 8., 9., 11. a 13. aktualizace a rozsudku Nejvyššího správního soudu 1As 15/2016-85 c. Také zde akcelerační oblast AOV71 zasahuje do cenného lesního komplexu jižně od intravilánu sídla Hořice na Šumavě, kde jsou územním plánem Hořice na Šumavě vymezeny, kromě prvků regionálního ÚSES upřesněného ze Zásad územního rozvoje Jihočeského kraje dle předchozího odstavce, také prvky lokálního ÚSES a to v rozsahu lokálního biocentra LBC.29 a na něj navazujících lokálních biokoridorů LBK.28 a LBK.30. Umístění akcelerační zóny do uceleného lesního komplexu, kdy se jedná se o přirozenou dominantu v území, považujeme za absolutně nevhodné a z krajinářského hlediska nepřijatelné.	

Poř. č.	Připomínkové místo	Číslo jednací	Článek	AO	Připomínka	Vyhodnocení
					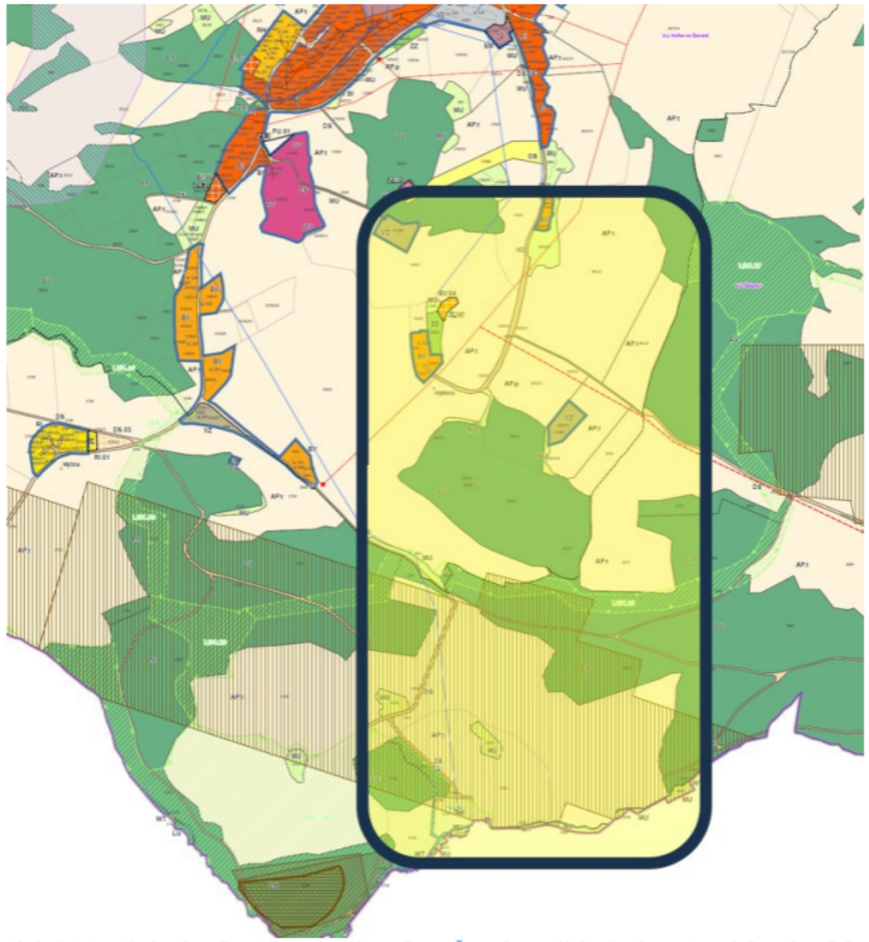 Obrázek 2: Soutisk Hlavního výkresu územního plánu Hořice na Šumavě po vydání změny č. 4 a orientačního znázornění vymezené akcelerační oblasti AOV71 dle návrhu změny č. 2 územního rozvojového plánu d. Ještě více problematické je to, že vymezení této akcelerační oblasti AOV71 zasahuje do těsné blízkosti jižní okraje zastavěného území sídla Hořice na Šumavě a překrývá zde vymezené této oblasti vymezené zastavěné území našeho sídla, kde jsou územním plánem stanoveny plochy bydlení venkovského charakteru a také vymezené zastavitelná plocha BV.04 dle aktuální podoby územního plánu. Pokud se v odborné diskusi považuje za dostatečnou vzdálenost z hlediska ochrany před negativními a rušivými projevy hluku vzdálenost cca 800 m rotoru větrné elektrárny od stávající zástavby, případně od nově navrhovaných ploch pro různé formy bydlení a občanské vybavenosti (pro hladinu hluku 40 dB jako limit hluku v nočních hodinách lze odhadnout vzdálenost cca 1000 m umístění rotoru větrné elektrárny od chráněných prostor pro bydlení nebo občanskou vybavenost, pro hladinu hluku 50 dB jako limit hluku v denních hodinách ze odhadnout vzdálenost cca 600 m, aproximací se dostáváme na vzdálenost 800 m), zde není tato vzdálenost dodržena a zcela chybně je akcelerační oblast AOV71 vymezena v nepřiměřené blízkosti zástavby na jižním pokraji sídla Hořice na Šumavě, viz obr. č. 2 nad textem.	

Poř. č.	Připomínkové místo	Číslo jednací	Článek	AO	Připomínka	Vyhodnocení
					e. Dále považujeme vymezení akcelerační oblasti AOV71 jižně od intravilánu Městyse Hořice na Šumavě za zcela chybné z hlediska ochrany kulturního dědictví a urbanistických a architektonických hodnot v území. Historické jádro městyse Hořice na Šumavě bylo vyhlášeno městskou památkovou zónou v roce 1995. Mezi nejcennější dochované památky patří například kostel sv. Kateřiny, kamenný pranýř na náměstí, boží muka či sedm propojených kamenných kašen. Do vzdálenosti cca 400 m od náměstí a chráněných cenných staveb na něm zasahuje jižní část akcelerační oblasti. Je zde velmi dramatický terén. Pohledy z urbanisticky velmi cenného náměstí protáhlého uličního charakteru směrem jižním budou nevratně dotčeny zde vybudovanými, a návrhem akcelerační zóny prosazovanými, stožáry větrných elektráren. Považujeme za zcela absurdní a nepřiměřené, kdy na straně jedná nám orgány památkové péče na základě odborných vyjádření Národního památkové ústavu v Českých Budějovicích zakazují nebo významně omezují postupnou revitalizaci částečně nevyužitých či zanedbaných ploch v návaznosti na náměstí (např. severozápadně od něj), stanovují velmi přísné podmínky pro využití stávajících stavebních objektů v rámci rekonstrukcí, svými požadavky významně prodražují novou výstavbu na plochách situovaných v návaznosti na dochované cenné náměstí, což jsme nakonec museli všichni akceptovat, ale a současně na straně druhé nám státní moc vnucuje, proti naší vůli a vůli našich spoluobčanů, umístění velmi vysokých stožárů větrných elektráren do relativně těsného sousedství náměstí, jako cenného historicko-urbanistického prvku, který má pro naše obyvatele význam nejen jako centrální prostor, obyčejné náměstí, shromažďovací prostor, ale také význam emocionální, protože naše historicky založené náměstí determinuje rozvoj celého našeho městyse po staletí. Navíc se jedná o umístění staveb vysokých cca 150-200 m s rotory a dlouhými lopatkami vrtulí ryze technicistního charakteru, což ještě více naruší stávající charakter prostorů jižně od našeho městyse. **2. Připojujeme se k požadavkům připomínky uplatněné k návrhu změny č. 2 územního rozvojového plánu Jihočeským krajem.** a. Návrh změny č. 2 územního rozvojového plánu obsahuje následující text týkající se vymezení akceleračních oblastí celostátního významu: *„Akcelerační oblast pro využití příslušného druhu obnovitelného zdroje energie ve vymezených plochách a koridorech v místech jejich vzájemných překryvů nesmí výrazně omezit nebo znemožnit přípravu a realizaci staveb a opatření veřejné infrastruktury nestavební povahy ve vymezených záměrech dopravní a technické infrastruktury a ve skladebných částech územního systému ekologické stability.“*. Tento text ve vazbě na stávající nebo připravovanou legislativu výrazně omezuje možnosti obce, jaké dané municipality, ovlivňovat, korigovat, omezovat nebo stanovovat podmínky pro jednotlivé stavební záměry výroben elektrické energie z obnovitelných zdrojů (zde větrná energie). Pokud bude takto vymezena akcelerační oblast (pro správní území naší obce AOV69 a AOV71), je text v návrhu změny č. 2 územního rozvojového plánu zárukou neznemožnění další přípravy a realizace staveb pouze veřejné infrastruktury nestavební povahy ve vymezených záměrech dopravní a technické infrastruktury a ve skladebných částech územního systému ekologické stability. Tento výčet tedy znamená, že vše ostatní, včetně zastavitelných ploch již vymezených v našem územním plánu, který je platným a účinným opatřením obecné povahy, může být vymezením těchto akceleračních oblastí výrazně omezeno nebo dokonce zcela negováno. b. Považujeme návrh změny č. 2 územního rozvojového plánu za zcela nepřiměřené omezení práva na samosprávu, a to jak z hlediska příslušných ustanovení zákona o obcích (zákon č. 182/2000, ust. § 2 odst. 2, citace: *„Obec pečuje o všestranný rozvoj svého území a o potřeby svých občanů; při plnění svých úkolů chrání též veřejný zájem.“*), tak i z hlediska Ústavy ČR (zejména čl. 99, vybraná citace: *„Česká republika se člení na obce, které jsou základními územními samosprávnými celky, a kraje, které jsou vyššími územními samosprávnými celky.“, čl. 100, vybraná citace: „Územní samosprávné celky jsou územními společenstvími občanů, která mají právo na samosprávu,“* čl. 101, vybraná citace: „Obec je samostatně spravována zastupitelstvem., Stát může zasahovat do činnosti územních samosprávných celků, jen vyžaduje-li to ochrana zákona, a jen způsobem stanoveným zákonem.“, čl.	

Poř. č.	Připomínkové místo	Číslo jednací	Článek	AO	Připomínka	Vyhodnocení
					104, vybrané citace: *„Územní samosprávné celky jsou územními společenstvími občanů, která mají právo na samosprávu. Zastupitelstva mohou v mezích své působnosti vydávat obecně závazné vyhlášky,“* a to za situace, kdy není jednoznačně zřejmé a jasné, jaká bude kompetence obce, případně obecního úřadu, v rámci samostatné nebo přenesené působnosti, vyjadřovat se k jednotlivých stavebním záměrům ve svém správním území v rámci vymezovaných akceleračních oblastí. Je zcela nesmyslné, aby obecní úřad povoloval kácení stromů na soukromých zahradách, ale přitom se nemohl aktivně postavit proti případné realizaci 150-250 m vysokých stožárů větrných elektráren ve svém správním území. A to v pohledově exponovaných lokalitách, které jsou předmětem našeho životního prostoru a každodenní existence. **Náležitosti připomínky dle ust. § 37 správního řádu:** Podatel: Městys Hořice na Šumavě, Hořice na Šumavě č.p. 40, 38222 Hořice na Šumavě, Česká republika, IČ: 00245909, ID OVM 00245909, Identifikátor datové schránky: vaebead **Příloha:** Usnesení Zastupitelstva Městyse na Šumavě, č. usnesení 5/3/2026, ze dne 21.5.2026 **Výpis z usnesení** z 5. zasedání Zastupitelstva městyse Hořice na Šumavě, konaného dne 21. 05. 2026 od 17.00 hodin. č. usnesení: 5/3/2026 Zastupitelstvo městyse Hořice na Šumavě I. bere na vědomí návrh připomínky k návrhu změny č. 2 územního rozvojového plánu ze Městys Hořice na Šumavě dle přílohy tohoto materiálu, II. schvaluje připomínku Městyse Hořice na Šumavě k návrhu změny č. 2 územního rozvojového plánu, III. ukládá starostovi městyse, uplatnit neprodleně výše uvedenou připomínku. Hlasování: počet hlasů pro: 9 počet hlasů proti: 0 zdržel se hlasování: 0	

Poř. č.	Připomínkové místo	Číslo jednací	Článek	AO	Připomínka	Vyhodnocení
3280.	Boráň Zdeněk	MMR-39233-2026-81	99cx, 99cy	AOV44, AOV45	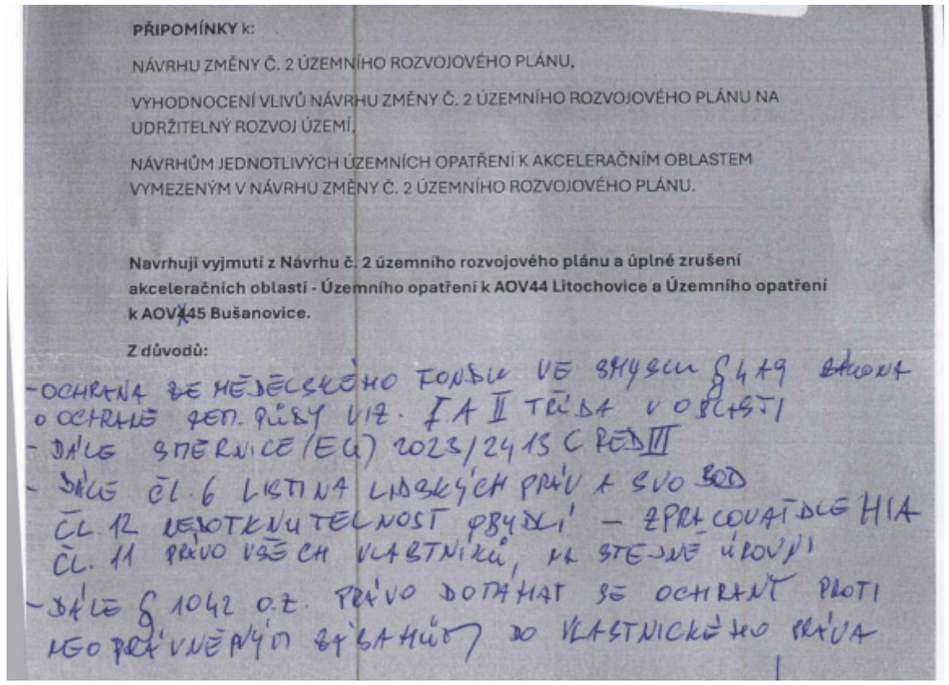	**Akceptováno částečně.** **Akcelerační oblast AOV45 – Bušanovice byla z návrhu Změny č. 2 ÚRP vypuštěna. Akcelerační oblast AOV44 – Litochovice byla zmenšena.** Vymezení akceleračních oblastí proběhlo na základě biologického posouzení konkrétních navrhovaných území podle § 11 odst. 3 resp. 4 zákona č. 249/2025 Sb. (ZOZE), jehož výsledky spolu s výsledky vyhodnocení vlivů na životní prostředí (SEA/VVURÚ), Příloha 5 ke Změně č. 2 ÚRP) byly zapracovány do návrhu; oblasti, u nichž autorizované osoby identifikovaly významné negativní nebo kumulativní vlivy, byly ze Změny č. 2 ÚRP vyloučeny (odůvodnění Změny č. 2 ÚRP, odst. 32). Konkrétní záměry se nadále povolují v souladu se stavebním zákonem za podmínek stanovených v územním opatření. Podmínky pro ochranu ZPF jsou součástí územního opatření pro danou akcelerační oblast, čímž bude zajištěna stejná míra ochrany ZPF jako u záměru umisťovaných na ZPF mimo akcelerační oblasti. Souhlas s odnětím ze ZPF bude taktéž vydáván. Návrh Změny č. 2 ÚRP byl připraven v souladu s právními předpisy (včetně zákona č. 249/2025 Sb. a směrnice RED III) i v souladu s právními předpisy (včetně požadavků Listiny základních práv a svobod). K čl. 11 Listiny základních práv a svobod - zásah do vlastnického práva: AO nejsou vymezeny jako veřejně prospěšné stavby, veřejně prospěšná opatření ani asanace, tudíž z vymezení AO nevyplývá možnost vyvlastnění. K čl. 12 Listiny základních práv a svobod: Vymezení akcelerační oblasti nelze pokládat za narušení práva na nedotknutelnost obydlí ve smyslu čl. 12 Listiny základních práv a svobod.

Poř. č.	Připomínkové místo	Číslo jednací	Článek	AO	Připomínka	Vyhodnocení
3281.	Jakubcová Jitka, Jakubec Jan	MMR-39235-2026-81	99cz	AOV46	Věc: PŘIPOMÍNKY K NÁVRHU ZMĚNY Č. 2 ÚZEMNÍHO ROZVOJOVÉHO PLÁNU PŘIPOMÍNKY K VYHODNOCENÍ VLIVŮ NÁVRHU ZMĚNY Č. 2 ÚZEMNÍHO ROZVOJOVÉHO PLÁNU NA UDRŽITELNÝ ROZVOJ ÚZEMÍ PŘIPOMÍNKY K NÁVRHU ÚZEMNÍHO OPATŘENÍ K AKCELERAČNÍ OBLASTI AOV46 Hříšice VYMEZENÉ V NÁVRHU ZMĚNY Č. 2 ÚZEMNÍHO ROZVOJOVÉHO PLÁNU **Tímto podáváme připomínku k vymezení akcelerační oblasti AOV46 Hříšice pro obnovitelné zdroje energie na území obce Hříšice (k. ú. Hříšice a k. ú. Malý Pěčín) a požadujeme její zrušení z následujících důvodů:** Vláda České republiky vydala formou opatření obecné povahy (OOP) návrh Změny č. 2 Územního rozvojového plánu, k vyhodnocení vlivů této změny na udržitelný rozvoj území a návrh územního opatření pro akcelerační oblast **AOV46 Hříšice**, zasahující do katastrálních území Hříšice, Jersice, Malý Pěčín a Bílkov, z čehož jsou **Malý Pěčín a Bílkov místní části města Dačice.** Dne 14. 4. 2026 bylo OOP zveřejněno na webu ministerstva pro místní rozvoj (MMR). Součástí návrhu je i akcelerační oblast **AOV46 Hříšice** (dále jen AO) o rozloze 2,6 km^2. Popis AO a její mapa jsou dostupné na webu MMR. **S vymezením akcelerační oblasti AOV46 v navržené podobě nesouhlasíme a požadujeme její úplné vypuštění z návrhu Změny č. 2 Územního rozvojového plánu. Tímto podáváme připomínky k vymezení akcelerační oblasti AOV46 Hříšice pro obnovitelné zdroje na území obce Hříšice (k.ú. Hříšice a k.ú. Malý Pěčín).** S manželkou jsme rodáci z obce Hříšice. V současné době žijeme v obci Peč, která se nachází přibližně 10 km od Hříšice. V Hříšici máme stále část rodiny, a proto k této obci máme silný osobní vztah.	**Akceptováno.** **Akcelerační oblast AOV46 – Hříšice byla vypuštěna.**

Příloha č. 5r – Vyhodnocení připomínek obcí a veřejnosti

Poř. č.	Připomínkové místo	Číslo jednací	Článek	AO	Připomínka	Vyhodnocení
					Předmět připomínek: **1) Nedostatky návrhu** • návrh není dostatečně odůvodněn a **chybí konkrétní podklady** (zákon č. 500/2004 Sb.) • nebyly dostatečně posouzeny **dopady na životní prostředí** (zákon č. 100/2001 Sb.) • hrozí **narušení krajiny a přírody** (zákon č. 114/1992 Sb.) • návrh **nerespektuje ochranu hodnot území a kvalitu bydlení** (zákon č. 283/2021 Sb.) • nebyly posouzeny jiné **varianty řešení, zejména využití brownfieldů** (opuštěných a již narušených ploch) a návrh tak neodůvodněně zasahuje do volné krajiny • vychází **pouze z expertních odhadů** (počet věží, výkon, rozmístění) • návrh **řeší problémy až dodatečně**, místo aby jim předešel • nejsou dostatečně vyhodnoceny **kumulativní dopady více záměrů v území** **2) Příroda a krajina** • výskyt chráněných druhů (ptáci, netopýři) a zásah do migračních tras (vlk, rys apod.) • narušení prvků ÚSES (biokoridory) • zásadní změna krajiny a její industrializace • dominantní stavby (až cca 250 m vysoké) viditelné na velké vzdálenosti • chybí posouzení nočního osvětlení • nedostatečně řešen kumulativní vliv více větrných elektráren **3) Voda a klima** • narušení vsakování vody do půdy a změna odtokových poměrů • zhoršení schopnosti krajiny zadržovat vodu a riziko vysychání krajiny • nedostatečné odstupy od vodních toků (např. 8 m) • chybí posouzení vlivu na mikroklima **4) Zemědělská půda** • zábor a znehodnocení kvalitní půdy • možné zásahy do půd I. a II. třídy ochrany (nejcennější půdy) • zhutnění půdy a zvýšení eroze a rozdělení (fragmentace) pozemků • nejasný stav a poškození meliorací **5) Dopady na obyvatele** • hluk a jeho dlouhodobý vliv • blikání stínů (shadow flicker) • změna charakteru bydlení • pokles hodnoty nemovitostí • není dostatečně vysvětleno, jak byla stanovena vzdálenost od obytné zástavby **6) Technická a bezpečnostní rizika** • odlet ledu z rotorů v zimě • zásah bleskem • požáry zařízení (obtížně zvládnutelné zásahy) • pád části konstrukce	

Poř. č.	Připomínkové místo	Číslo jednací	Článek	AO	Připomínka	Vyhodnocení
					• únik provozních kapalin • šíření požáru do krajiny • kontaminace půdy a vody Není jasné, kdo nese **odpovědnost za škody na zdraví a majetku**. **7) Kumulace vlivů** • sčítání hluku, zásahů do krajiny a vizuální zátěže • dopady více elektráren nejsou vyhodnoceny společně • výsledný dopad na životní prostředí i lidi může být výrazně vyšší **8) Rozpor se zákony ČR a EU** • správní řád (zákon č. 500/2004 Sb.) • ochrana přírody (zákon č. 114/1992 Sb.) • EIA (zákon č. 100/2001 Sb.) • ochrana půdy (zákon č. 334/1992 Sb.) • stavební zákon (zákon č. 283/2021 Sb.) • nesplnění podmínek směrnice EU RED III (nevhodně zvolená lokalita, nevyřešené dopady) • návrh může zasahovat do práva na příznivé životní prostředí a ochranu zdraví podle Listiny základních lidských práv a svobod (čl. 31, čl. 35, čl. 11) • porušení principu předběžné opatrnosti (čl. 191 SFEU), návrh je předkládán bez dostatečných podkladů a při existenci důvodných pochybností o jeho dopadech Navržená oblast **má zásadní střety s přírodou, krajinou, vodou i životem obyvatel.** Tyto problémy nejsou odstraněny, pouze částečně zmírňovány. Návrh nemá dostatečné podklady, neřeší varianty a nehodnotí kumulativní dopady, proto **požaduji vyloučení akcelerační oblasti z návrhu.**	
3282.	Město Dačice	MMR-39237-2026-81	99cz	AOV46	**Doplnění Připomínek města Dačice ze dne 13. 5. 2026 k návrhu Změny č. 2 územního rozvojového plánu** Vláda České republiky vydala formou opatření obecné povahy návrh Změny č. 2 Územního rozvojového plánu, včetně vyhodnocení vlivů této změny na udržitelný rozvoj území a návrh územního opatření pro akcelerační oblast **AOV46 Hříšice,** zasahující do katastrálních území Hříšice, Jersice, **Malý Pěčín a Bílkov, přičemž Malý Pěčín a Bílkov jsou místní části města Dačice.** Dne 14. 4. 2026 bylo OOP zveřejněno na webu ministerstva pro místní rozvoj (MMR). Součástí návrhu je i akcelerační oblast **AOV46 Hříšice** (dále jen AO) o rozloze 2,6 km^2. Popis AO a její grafické vymezení jsou dostupné na webu MMR. Město Dačice je vlastníkem pozemku **v k.ú. Malý Pěčín a obci Dačice,** v bezprostřední blízkosti navrhované AO. Město Dačice s vymezením akcelerační oblasti AOV46 v navržené podobě nesouhlasí a požaduje její **úplné vypuštění** z návrhu Změny č. 2 Územního rozvojového plánu. **Město Dačice podalo své připomínky již dne 14. 5. 2026 pod č.j. DACI/11690/26/OVV.** **Město Dačice tímto doplňuje své připomínky ze dne 14. 5. 2026, a to těmito body:** **I.** Město Dačice z procesní opatrnosti doplňuje, že své připomínky podané dne 14. 5. 2026 pod č.j. DACI/11690/26/OVV podalo v souladu s usnesením své rady ze dne 22. 4. 2026, které připojuje níže v příloze. Rada města současně dne 20. 5. 2026 schválila znovu znění původně podaných připomínek a jejich rozšíření o toto doplnění; příslušné usnesení je rovněž přiloženo v příloze. **II.**	**Akceptováno.** **Akcelerační oblast AOV46 – Hříšice byla vypuštěna.**

Poř. č.	Připomínkové místo	Číslo jednací	Článek	AO	Připomínka	Vyhodnocení
					Město Dačice se také prostřednictvím své rady **připojuje usnesením (připojeno níže v příloze) ke znění Připomínek Jihočeského kraje k návrhu změny č. 2 územního rozvojového plánu ze dne 14. 5. 2026 č.j. KUJCK 63642/2026.** **III.** **Letecké koridory** V okolí lokality Bába se rovněž nachází vzdušný prostor využívaný pro potřeby výcviku a provozu 22. základny vrtulníkového letectva Armády České republiky v Náměšti nad Oslavou. Jedná se zejména o **prostory LK TSA 22 Opatov a LK TRA 14 Čáslavice,** vymezené Ministerstvem obrany ČR pro létání v malých a přízemních výškách, přičemž jejich hranice se nachází přibližně ve vzdálenosti 2 km od vrcholu Báby. S ohledem na současné bezpečnostní priority České republiky a její alianční závazky v rámci NATO je nezbytné posoudit, zda navrhovaná výstavba větrných elektráren nemůže představovat omezení či negativní zásah do podmínek leteckého výcviku, operační připravenosti a bezpečnosti letového provozu Armády České republiky. Posouzení musí zahrnovat nejen samotnou výšku a prostorové umístění navrhovaných staveb, ale rovněž jejich možné rušivé optické účinky, zejména odlesky, světelné emise a další faktory způsobilé ovlivnit bezpečnost a plynulost leteckého provozu. Změna územního rozvojového plánu proto nemůže být pořizována bez řádného vyhodnocení těchto aspektů a bez jednoznačného stanoviska Ministerstva obrany ČR jako dotčeného orgánu. **IV.** **Vliv na spánek – nutnost omezení nočního provozu** Navrhovaná výstavba větrných elektráren musí být rovněž posouzena z hlediska možných vlivů na veřejné zdraví, zejména na kvalitu spánku obyvatel dotčeného území. Odborné studie i závěry veřejných zdravotnických institucí dlouhodobě poukazují na skutečnost, že provoz větrných elektráren **může u části exponované populace vyvolávat rušení spánku, a to zejména v důsledku dlouhodobé hlukové zátěže, nízkofrekvenčního hluku, amplitudové modulace zvuku a opakovaných shadow-flicker efektů.** Vliv na spánek přitom představuje významný faktor kvality života i ochrany veřejného zdraví, **neboť dlouhodobě narušený spánek může sekundárně negativně ovlivňovat psychický stav, soustředění, výkonnost a celkovou zdravotní pohodu obyvatel**. V rámci pořizování změny územního rozvojového plánu je proto nezbytné provést řádné a objektivní vyhodnocení těchto vlivů, a to nejen ve vztahu k hygienickým limitům hluku, ale i s ohledem na reálné podmínky nočního provozu, charakter krajiny, vzdálenost obytné zástavby a kumulativní působení jednotlivých zařízení. Bez dostatečného odborného vyhodnocení nelze vyloučit nepřiměřený zásah do pohody bydlení a ochrany zdraví obyvatel dotčeného území. Vliv na spánek byl potvrzen i v odborné diskuzi na veřejném projednání změny č. 2 dne 15. 5. 2026. **Současně požadujeme, aby v případě ponechání plochy či koridoru pro umístění větrných elektráren byly v rámci podmínek využití území nebo navazujících povolovacích procesů stanoveny podmínky pro povinné noční omezování či zastavení provozu větrných elektráren v době nočního klidu, a to za účelem ochrany obyvatel místní části Dačic – Malého Pěčína před negativními vlivy provozu na kvalitu spánku a pohodu bydlení, neboť tato lokalita se s dalším okolím této konkrétní AO nachází pouhých 500 m od obydleného území.** **V.** **Ohrožení biodiverzity a nedostatečné posouzení přírodních hodnot** Oblast AOV46 je potravní nikou a migračním koridorem pro kriticky chráněné druhy: moták pochop Circus aeruginosus (Linnaeus, 1758), chřástal vodní Rallus aquaticus Linnaeus, 1758), ťuhýk obecný Lanius collurio Linnaeus, 1758), potápka malá Tachybaptus ruficollis (Pallas, 1764), kopřivka obecná	

Poř. č.	Připomínkové místo	Číslo jednací	Článek	AO	Připomínka	Vyhodnocení
					Mareca strepera (Linnaeus, 1758), rákosník velký Acrocephalus arundinaceus (Linnaeus, 1758), krutihlav obecný Jynx torquilla Linnaeus, 1758, krkavec velký Corvus corax Linnaeus, 1758, jeřáb popelavý Grus grus (Linnaeus, 1758), orel mořský Haliaeetus albicilla (Linnaeus, 1758). Dokumentace rezignuje na materiální posouzení rizika kolizí a barotraumat u těchto druhů, což je v rozporu se zákonem č. 114/1992 Sb. a legislativou EU. Opatření pro ochranu ptáků a netopýrů jsou sice formulována poměrně podrobně, avšak zvýznamné části jsou založena na následném monitoringu zajišťovaném provozovatelem a na budoucím, podmíněném přijímání dalších opatření, když se v tomto odůvodnění konstatuje: *„Dotčení dalších identifikovaných hodnot v území, a to cenných biotopů, ÚSES a významných krajinných prvků, vliv na druhy káně lesní, moták pochop, další ptáky a letouny, a jiné zvláště chráněné druhy, jejichž výskyt v akcelerační oblasti byl zjištěn nebo jej nelze vyloučit, a dále vliv na krajinný ráz jsou kompenzovány v rámci souběžně zpracovaného územního opatření, které je nedílnou součástí vymezení akcelerační oblasti a jehož podmínky musí být při rozhodování v území respektovány.“* **Ochrana tak není nastavena jako předběžná a jistá, ale jako následná a do značné míry závislá na aktivitě a vyhodnocení samotného investora či provozovatele.** Text současně neobsahuje dostatečně konkrétní, předem daný a nezávisle vynutitelný mechanismus kontroly a automatické korekce provozu při zjištění negativních dopadů. V tomto místě připomínáme, že došlo k porušení ustanovení § 3 správního řádu (zásada materiální pravdy) a požadavků na odůvodnění OOP. Podklady nepodávají dostatečně přesvědčivý obraz o tom, zda byly řádně posouzeny migrační trasy a tahové vazby, zda bylo konkrétně vyhodnoceno riziko kolizí, zda byla materiálně posouzena rizika pro ptáky a netopýry a zda navržené řešení nepovede k nepřijatelnému zásahu do biodiverzity. Tento deficit je třeba považovat za zásadní, neboť výstavba větrných elektráren v citlivém území může mít nevratné následky a nelze ji řádně připravovat na základě obecných a schematických závěrů. Opatření pro ochranu ptáků a netopýrů jsou sice formulována poměrně podrobně, avšak zvýznamné části jsou založena na následném monitoringu zajišťovaném provozovatelem a na budoucím, podmíněném přijímání dalších opatření, když se v tomto odůvodnění konstatuje: *„Dotčení dalších identifikovaných hodnot v území, a to cenných biotopů, ÚSES a významných krajinných prvků, vliv na druhy káně lesní, moták pochop, další ptáky a letouny, a jiné zvláště chráněné druhy, jejichž výskyt v akcelerační oblasti byl zjištěn nebo jej nelze vyloučit, a dále vliv na krajinný ráz jsou kompenzovány v rámci souběžně zpracovaného územního opatření, které je nedílnou součástí vymezení akcelerační oblasti a jehož podmínky musí být při rozhodování v území respektovány.“* **Ochrana tak není nastavena jako předběžná a jistá, ale jako následná a do značné míry závislá na aktivitě a vyhodnocení samotného investora či provozovatele.** Text současně neobsahuje dostatečně konkrétní, předem daný a nezávisle vynutitelný mechanismus kontroly a automatické korekce provozu při zjištění negativních dopadů. V tomto místě připomínáme, že došlo k porušení ustanovení § 3 správního řádu (zásada materiální pravdy) a požadavků na odůvodnění OOP. Podklady nepodávají dostatečně přesvědčivý obraz o tom, zda byly řádně posouzeny migrační trasy a tahové vazby, zda bylo konkrétně vyhodnoceno riziko kolizí, zda byla materiálněposouzena rizika pro ptáky a netopýry a zda navržené řešení nepovede k nepřijatelnému zásahu do biodiverzity. Tento deficit je třeba považovat za zásadní, neboť výstavba větrných elektráren v citlivém území může mít nevratné následky a nelze ji řádně připravovat na základě obecných a schematických závěrů. Ministerstvo v odůvodnění ÚRP uvádí **pouze část výše jmenovaných kriticky chráněných druhů ptáků. Jejich monitoring byl prováděl naprosto nedostatečnou dobu od konce srpna do**	

Poř. č.	Připomínkové místo	Číslo jednací	Článek	AO	Připomínka	Vyhodnocení
					začátku listopadu, ačkoli by řádný ornitologický průzkum měl probíhat po období celého roku. Je tedy zřejmé, že výsledky tohoto zjišťování je nedostatečné a zavádějící. **VI.** **Malý územní rozsah této AO – účelové vymezení** **Současně upozorňujeme, že navržená akcelerační oblast již nyní dosahuje pouze minimální rozlohy přibližně 2,6 km².** V případě, že by na základě uplatněných připomínek a požadavků dotčených orgánů došlo k jejímu dalšímu prostorovému omezení za účelem zohlednění ochrany krajinného rázu, veřejného zdraví, leteckého provozu, obytné zástavby či dalších veřejných zájmů, **reálně hrozí pokles výměry pod hranici 2,5 km²** (Na veřejném projednání návrhu Změny č. 2 ÚRP bylo ze strany zpracovatelů a pořizovatele uvedeno, že minimální účelná rozloha akcelerační oblasti pro větrné elektrárny činí přibližně 2,5 km²). Za takové situace by vznikla otázka faktické smysluplnosti a proporcionality dalšího vymezování akcelerační zóny v daném území, neboť takto omezený prostor může postrádat dostatečné územní, technické i provozní parametry pro efektivní a koncepční umístění větrných elektráren. **Pořizovatel by proto měl posoudit, zda při případném dalším zmenšení území nedochází ke ztrátě účelu a racionality samotného vymezení akcelerační zóny.** Podatel této připomínky současně namítá, že **vymezení akcelerační oblasti AOV 46 Hřišice v její navržené podobě vykazuje znaky účelového a excesivního vymezování území** bez dostatečné vazby na racionální urbanistické, technické a krajinářské řešení. Podatel upozorňuje, že v případě zohlednění oprávněných připomínek obcí, vlastníků nemovitostí a dotčených orgánů — zejména požadavků na ochranu krajinného rázu, obytné zástavby, veřejného zdraví, migračních koridorů ptactva, leteckých limitů či dalších veřejných zájmů — může dojít k dalšímu zmenšení vymezené plochy pod deklarovanou minimální hranici účelnosti. V takovém případě by vznikla zcela legitimní otázka, zda další existence akcelerační oblasti v daném území vůbec sleduje racionální a zákonný účel, nebo zda jde již pouze o formální udržení zóny za každou cenu. Tomu nasvědčuje i samotný způsob vymezení hranic akcelerační oblasti, která v některých částech evidentně zasahuje do území bez logické urbanistické nebo krajinné návaznosti. Typickým příkladem je právě prostor **v okolí rybníka Kmotr na pozemku p. č. 365/10 a navazujících nemovitostí, kde akcelerační oblast zasahuje do bezprostřední blízkosti vodní plochy a rekreačně využívaného území, přestože se jedná o lokalitu s významnými krajinářskými a ekologickými hodnotami a bez zjevné technické vhodnosti pro umístění větrných elektráren.** Územní plánování nemůže být založeno na mechanickém „doplňování metrů čtverečních“ bez ohledu na skutečné charakteristiky území, jeho hodnoty a dopady na dotčené vlastníky. Vymezení akcelerační oblasti musí být přesvědčivě odůvodněno ve vztahu ke konkrétním podmínkám území, nikoli pouze potřebou splnit předem stanovený plošný parametr. Podatel proto požaduje, aby pořizovatel návrhu Změny č. 2 ÚRP důsledně přezkoumal, **zda akcelerační oblast AOV 46 Hřišice po zohlednění všech limitů a připomínek vůbec splňuje deklarované minimální parametry účelnosti,** zda její současné vymezení není nepřípustně účelové, zda nedochází k nepřiměřenému zásahu do vlastnických práv a krajinného rázu. **VII.** **Návrh města Dačice**	

Poř. č.	Připomínkové místo	Číslo jednací	Článek	AO	Připomínka	Vyhodnocení
					Město Dačice proto navrhuje, aby pořizovatel **vypustil akcelerační oblast AOV46 Hříšice v celém rozsahu** z návrhu Změny č. 2 Územního rozvojového plánu, což považuje za jediné právně i věcně přijatelné řešení. Subsidiárně navrhujeme změnu určení zóny AOV46 výhradně pro využití fotovoltaickýmielektrárnami (FVE) prvořadě na brownfieldech (areály ZD, skládka Borek v místní části Dačic - Borku na rekultivované části), které nevykazují tak nepřijatelné vertikální vlivy na krajinu, anebo na půdě nižší bonity. **Přílohy** - Usnesení Rady města Dačice ze dne 22. 4. 2026 č. 2034/90/RM/2026 (zde vynecháno) - Usnesení Rady města Dačice ze dne 20. 5. 2026 č. 2079/92//RM/2026 (zde vynecháno) - Připomínky Jihočeského kraje k návrhu změny č. 2 územního rozvojového plánu ze dne 14. 5. 2026 č.j. KUJCK 63642/2026 **Připomínka k návrhu změny č. 2 územního rozvojového plánu** Jihočeský kraj obdržel oznámení o konání společného jednání o návrhu změny č. 2 územního rozvojového plánu (dále též jen „změna č. 2 URP“), které proběhlo dne 30. dubna 2026. K projednanému návrhu změny č. 2 územního rozvojového plánu lze uplatnit do 15. května 2026 připomínky. Jihočeský kraj na základě výše uvedeného uplatňuje prostřednictvím Rady Jihočeského kraje v souladu s § 24 odst. 2 písm. a) zákona č. 283/2021 Sb., stavební zákon, v platném znění, následující připomínku: **Jihočeský kraj požaduje vypuštění všech akceleračních oblastí pro obnovitelné zdroje energie** ve svém správním území. **Odůvodnění připomínky:** Jihočeský kraj podporuje rozvoj obnovitelných zdrojů energie jako součást energetické transformace, avšak **výlučně za předpokladu, že tento rozvoj probíhá koncepčně, územně koordinovaně a v souladu s principy územního plánování, ochrany veřejných zájmů a ústavně garantovaného práva na samosprávu.** Tyto podmínky však předkládaný přístup k vymezování akceleračních oblastí **ve svém principu nenaplňuje.** Jihočeský kraj proto **s ohledem na níže uvedené skutečnosti odmítá vymezení akceleračních oblastí na svém území.** **1. Akcelerační oblasti nejsou zpracovány v míře podrobnosti odpovídající závažnosti jejich dopadů na rozvoj území:** Navrhované oblasti totiž nesplňují elementární požadavky na územní, environmentální ani technicko-infrastrukturní prověření, postrádají jasně definované cíle, nejsou ani výsledkem analyticky podložené koncepce a **nejsou zpracovány v míře podrobnosti odpovídající závažnosti jejich dopadů na rozvoj území.** **2. Vymezení akceleračních oblastí nebylo vůbec projednáno s dotčenými obcemi – oslabení pozice obcí vůči budoucím investorům:**	

Poř. č.	Připomínkové místo	Číslo jednací	Článek	AO	Připomínka	Vyhodnocení
					Zcela nepřijatelná je rovněž skutečnost, že **vymezení akceleračních oblastí nebylo vůbec projednáno s dotčenými obcemi,** přestože právě obce nesou přímou odpovědnost za kvalitu života obyvatel a za dlouhodobé uspořádání svého území. Tento postup považuje Jihočeský kraj za rozpor se základními principy územního plánování, který ve svém důsledku **povede k faktickému oslabení pozice obcí vůči budoucím investorům,** neboť předem deklaruje „vhodnost" území pro realizaci záměrů OZE bez aktivní účasti obcí. Jihočeský kraj konzistentně uplatňuje názor, že vymezování ploch pro obnovitelné zdroje energie musí být **výsledkem výkonu samostatné působnosti územních samospráv**, nikoliv důsledkem plošných či centralizovaných rozhodnutí. Jakýkoli postup, který tento princip obchází nebo oslabuje, je vnímán jako **zásah do ústavně zaručeného práva kraje a obcí na samosprávu** a jako nepřípustné narušení dělby kompetencí ve veřejné správě. **3. Jihočeský kraj dlouhodobě a systematicky pracuje na přípravě vlastní krajské koncepce rozvoje obnovitelných zdrojů energie, je podložena znalostí území, reálnými fakty a odbornými analýzami:** Jihočeský kraj navíc **dlouhodobě a systematicky pracuje na přípravě vlastní krajské koncepce rozvoje obnovitelných zdrojů energie,** zpracované ve vyšší míře podrobnosti, s jasně vymezenými cíli, vazbou na přenosovou a distribuční soustavu a s **konkrétně identifikovanými zastavitelnými plochami pro větrné i solární elektrárny.** Tento přístup je založen na znalosti území, na spolupráci s obcemi a na vyvažování energetických záměrů s ochranou krajiny, obyvatel a ostatních veřejných zájmů. Vymezení připravovaných akceleračních oblastí v URP a připravovaných ploch pro obnovitelné zdroje v Zásadách územního rozvoje Jihočeského kraje se však věcně, ani argumentačně nepotkává. **Jihočeský kraj považuje vymezování akceleračních oblastí na svém území nejen za obtížně odůvodnitelné, ale za procesně i věcně nepřijatelné.** Jihočeský kraj považuje předložený způsob vymezování akceleračních oblastí za **neslučitelný s odbornými podklady kraje v oblasti ochrany krajinného rázu a plánování krajiny,** které byly v posledních letech systematicky zpracovány, projednány a promítnuty do zásad územního rozvoje nebo jejich projednávaných změn. Tyto podklady nejsou v rámci změny č. 2 UPR zohledněny, a to ani Územní studie krajiny Jihočeského kraje, která je zpracována pro celé území kraje a je na stejné úrovni a míře závaznosti jako jiné dílčí územní studie krajin jednotlivých ORP, které změna č. 2 URP reflektuje (podrobněji viz Příloha č. 1 a 2). Jihočeský kraj přistupuje k plnění závazků České republiky v oblasti podílu obnovitelných zdrojů **zodpovědně, systematicky a s plným vědomím všech dotčených veřejných zájmů,** včetně ochrany krajiny, podmínek pro vědu a výzkum mezinárodního významu, kvality života obyvatel, rozvoje území a ekonomické realizovatelnosti záměrů. Je tedy zřejmé, že si Jihočeský kraj plně uvědomuje potřebnost rozvoje obnovitelných zdrojů energie na svém území. **4. Naplňování cílů v oblasti obnovitelných zdrojů energie musí vycházet z reálného investičního potenciálu území:** Kraj dlouhodobě prosazuje, že rozvoj větrné i solární energetiky má probíhat **na základě vlastní krajské koncepce,** která je podložena **znalostí území, reálnými fakty a odbornými analýzami**. Krajská koncepce vychází mimo jiné ze **skutečného a ověřitelného zájmu investorů,** který se soustřeďuje do **konkrétně identifikovaných oblastí a vymezených ploch,** jež byly prověřeny z hlediska technických možností, kapacity infrastruktury i přijatelnosti v území. Jihočeský kraj proto trvá na tom, že naplňování cílů v oblasti obnovitelných zdrojů energie musí vycházet z **reálného investičního potenciálu území a z koncepční práce kraje,** nikoli z administrativního předjímání vhodnosti území bez vazby na místní podmínky a zájem dotčených samospráv.	

Poř. č.	Připomínkové místo	Číslo jednací	Článek	AO	Připomínka	Vyhodnocení
					Připravovaná koncepce akceleračních oblastí musí obstát při přezkoumatelnosti její nezbytnosti a reálnosti. Nicméně v předložené dokumentaci zcela absentují reálné výpočty již existujících výroben z obnovitelných zdrojů energie a zejména započtený potenciál již vymezených či vymezovaných ploch napříč územně plánovacími dokumentacemi všech krajů a obcí. Teprve po zjištění skutečného stavu lze relevantně vyhodnotit, zda stát potřebu další oblasti pro rozvoj obnovitelných zdrojů energie nebo zda postačuje již vymezené nebo připravované plochy zahrnout mezi akcelerační oblasti a umožnit tak rychlejší výstavbu těchto zdrojů v již dohodnutých nebo prověřených územích. Smyslem akceleračních oblastí není narušení významné části území státu nevhodnou nebo nechtěnou výstavbou obnovitelných zdrojů energie, ale urychlení této výstavby tam, kde je k tomu vhodný potenciál z hlediska zvážení všech možných konkrétních hledisek v území, tedy ideálně tam, kde již je vhodnost území prověřena nižší územně plánovací dokumentací. **5. Navržené akcelerační oblasti nejsou v souladu s platnými Zásadami územního rozvoje Jihočeského kraje, s jejich projednávanými změnami:** Navržené akcelerační oblasti nejsou v souladu s platnými Zásadami územního rozvoje Jihočeského kraje, s jejich projednávanými změnami, ani s Územní studií krajiny Jihočeského kraje, které byly pořízeny, projednány a schváleny v souladu se stavebním zákonem. Vymezení akceleračních oblastí tyto dokumenty fakticky **obchází a nezohledňuje jejich závěry,** čímž zakládá vážnou pochybnost o přezkoumatelnosti návrhu. S nerespektováním výše uvedených dokumentů se navrhovaná koncepce nijak nevypořádává (podrobněji viz Příloha č. 1 a 2). **6. Vymezení akceleračních oblastí na nadřazené úrovni zásadně předurčuje další rozhodování v území a oslabuje skutečný prostor krajů a obcí uplatnit vlastní koncepční přístup:** Přestože je deklarováno zachování role samosprávy, vymezení akceleračních oblastí na nadřazené úrovni **zásadně předurčuje další rozhodování v území** a oslabuje skutečný prostor krajů a obcí uplatnit vlastní koncepční přístup. Takový postup je v rozporu se zásadou subsidiarity a s ústavně chráněným právem územních samospráv na rozhodování o svém územním rozvoji. Vymezení akceleračních oblastí bez projednání s obcemi **zásadně mění vyjednávací pozici obcí vůči investorům,** neboť vytváří legitimizující rámec pro tlak na realizaci záměrů bez předchozí obecní shody a bez možnosti stanovit místně přiměřené podmínky. Navržený zásah do územního plánování není přiměřený sledovanému cíli, neboť existuje méně invazivní a účinnější řešení – koncepční vymezování konkrétních ploch na krajské úrovni, které Jihočeský kraj již realizuje. Jihočeský kraj je připraven být aktivním partnerem státu při plnění cílů obnovitelných zdrojů, avšak trvá na tom, aby tento rozvoj probíhal prostřednictvím krajské koncepce a územně plánovacích nástrojů, nikoliv plošným vymezováním akceleračních oblastí v rozporu s krajskými podklady. **7. Předkladatel dosud nezveřejnil ani metodicky nevysvětlil konkrétní dopady vymezování akceleračních oblastí na územně plánovací dokumentaci, rozvoj obcí a povolovací procesy v těchto územích:** Jihočeský kraj považuje za další **zásadní pochybení,** že předkladatel dosud nezveřejnil ani metodicky nevysvětlil **konkrétní dopady vymezování akceleračních oblastí na územně plánovací dokumentaci, rozvoj obcí a povolovací procesy v těchto územích.** K dnešnímu dni nebyl vydán žádný závazný ani metodický výklad, který by jednoznačně popsal vztah akceleračních oblastí k platným a pořizovaným územně plánovacím dokumentacím, míru omezení samospráv při	

Poř. č.	Připomínkové místo	Číslo jednací	Článek	AO	Připomínka	Vyhodnocení
					rozhodování o rozvoji území ani skutečný rozsah procesních zjednodušení v navazujících správních řízeních. Za této situace je projednáván koncepční dokument s **významnými územními, právními a ekonomickými dopady,** aniž by byly známy jeho **faktické důsledky pro kraje a obce.** Jihočeský kraj proto ko**nstatuje, že projednávání akceleračních oblastí probíhá** bez dostatečné znalosti jejich reálných účinků, což je v rozporu se zásadami transparentního a odpovědného výkonu veřejné správy a znemožňuje kvalifikované posouzení jejich přínosů a rizik. Jihočeský kraj nemůže akceptovat řešení, jehož dopady na územní plánování a samosprávu **nejsou předkladatelem ani popsány, ani garantovány,** a u něhož se má jejich výklad teprve následně dotvářet v aplikační praxi. **8. Nejednoznačnost zadání i odůvodnění vymezení jednotlivých oblastí, resp. nevymezení oblastí splňujících kritéria nastavená v zadání:** Zadání změny č. 2 URP a následně i odůvodnění této změny vykazuje zásadní a systémovou nejednoznačnost, neboť stanovuje toliko kvantitativní parametr v podobě minimální rozlohy vymezovaných ploch a obecné, deklaratorní tvrzení o jejich „celostátním významu“, aniž by tento význam byl jakkoli věcně, funkčně či územně konkretizován. Zadání tak postrádá jakákoli objektivní, srozumitelná a přezkoumatelná kritéria, na jejichž základě by bylo možné posoudit, zda konkrétní plocha skutečně splňuje atribut celostátního významu, případně v čem má tento význam spočívat. Kritéria určující důležitost a význam tzv. akcelerační oblasti nejsou v zadání vymezena vůbec, přestože vymezení těchto oblastí je základním obsahem změny č. 2 územního rozvojového plánu a má mít přímé důsledky pro další rozhodování v území. Takto formulované zadání je neurčité, nepřezkoumatelné a odporuje požadavku právní jistoty, jednotného postupu a transparentnosti při pořizování koncepčních územně plánovacích dokumentů. Důsledkem uvedené nejednoznačnosti je arbitrární a selektivní přístup k vymezování ploch, který se konkrétně projevuje i na území Jihočeského kraje. Na tomto území jsou totiž dlouhodobě uvažovány pro umístění obnovitelných zdrojů energie plochy srovnatelné či dokonce větší rozlohy, než jaké jsou v návrhu změny č. 2 URP označeny jako akcelerační oblasti celostátního významu, aniž by se tyto skutečnosti jakýmkoli způsobem promítly do návrhu dokumentace nebo bylo vysvětleno, proč nejsou pro vymezení jako akcelerační oblasti vhodné. Absence jasně stanovených podmínek a kritérií tak vede k neodůvodněným rozdílům v přístupu k jednotlivým územím a zpochybňuje věcnou správnost i legitimitu vymezení akceleračních oblastí v návrhu změny č. 2 URP, který byl zpracován na základě tohoto nedostatečně a nejednoznačně definovaného zadání. Takto koncipovaný postup je v rozporu s principem rovného zacházení s územím i s požadavkem na přezkoumatelnost koncepčních rozhodnutí v územním plánování. **9. Územní opatření jsou koncipována tak, že plošně a předem deklarují přípustnost rozsáhlých energetických staveb v území:** Jihočeský kraj nesouhlasí s použitím územních opatření podle zákona č. 249/2025 Sb., o urychlení využívání obnovitelných zdrojů energie (ZOZE), neboť tento nástroj představuje **koncepčně chybný, právně rizikový a prakticky nepřiměřený zásah do systému územního plánování,** který není způsobilý zajistit vyváženou ochranu veřejných zájmů. Územní opatření jsou koncipována tak, že **plošně a předem deklarují přípustnost rozsáhlých energetických staveb v území,** aniž by v době jejich vydání byly známy konkrétní parametry	

Poř. č.	Připomínkové místo	Číslo jednací	Článek	AO	Připomínka	Vyhodnocení
					budoucích záměrů, jejich technické řešení, přesné rozmístění, kumulace více zařízení či jejich skutečné synergické a dlouhodobé dopady. Stát tímto postupem **nahrazuje rozhodování o konkrétním záměru obecnou hypotézou,** která má mít závazné účinky pro navazující povolovací procesy. Kraj považuje za problematické, že tzv. „dostatečnost“ územních opatření je založena převážně na **obecném odborném odhadu v době jejich pořízení,** nikoli na reálném posouzení konkrétních záměrů. Řada klíčových vlivů, zejména hlukové zátěže, stroboskopického efektu, kumulativních vlivů více zařízení či specifických dopadů na obyvatele a krajinný ráz, je ponechána až na navazující řízení, aniž by však tato řízení měla možnost zpochybnit samotnou přípustnost záměru v daném území. Územní opatření podle ZOZE přitom **deklarují dostatečnou ochranu veřejných zájmů,** aniž by tuto skutečnost bylo možné reálně ověřit. Klíčové vlivy, zejména na zdraví obyvatel, kvalitu prostředí, krajinný ráz a biodiverzitu, jsou buď odsouvány až do navazujících řízení, nebo řešeny formou provozních omezení a monitoringů až po uvedení zařízení do provozu. **9. Stát připouští realizaci záměrů v území dříve, než jsou známy jejich skutečné dopady – popření preventivního principu:** Takový přístup znamená, že **stát připouští realizaci záměrů v území dříve, než jsou známy jejich skutečné dopady,** a teprve následně se snaží tyto dopady korigovat. Tím dochází k popření preventivního principu, na němž je postavena ochrana veřejných zájmů i důvěra obyvatel v rozhodování veřejné správy. Takový přístup je v rozporu se zásadou předběžné opatrnosti a dlouhodobě uplatňovanými principy ochrany životního prostředí, kdy má být vzniku nepřijatelných vlivů předcházeno, nikoli je řešit až dodatečně po jejich vzniku. Územní opatření jsou vydávána na **centrální úrovni,** jsou závazná pro navazující správní řízení a **nepodléhají klasickým opravným prostředkům,** čímž fakticky předurčují budoucí využití území. V praxi tak **předurčují využití území bez ohledu na vůli krajů a obcí,** aniž by těmto samosprávám zůstala reálná možnost záměry v území odmítnout nebo podstatně modifikovat. Deklarované zachování role samosprávy se tím stává čistě formálním. Jihočeský kraj považuje za zásadní, že stát prostřednictvím územních opatření podle ZOZE: • p**řenáší odpovědnost za konflikty v území na kraje a obce,** **• oslabuje legitimitu územního plánování jako nástroje vyvažování veřejných a soukromých zájmů,** • a **vytváří prostředí právní nejistoty,** které neurychlí výstavbu OZE, ale naopak povede ke sporům, odporu místních komunit a následným soudním přezkumům. Jihočeský kraj má za to, že rozvoj obnovitelných zdrojů nelze prosazovat **plošnými opatřeními bez znalosti jejich reálných dopadů,** a že takový postup je nejen nevhodný, ale i kontraproduktivní. Akcelerace výstavby nemůže být vykoupena **rezignací na kvalitu rozhodování a na respekt k území.** Z uvedených důvodů Jihočeský kraj **zásadně nesouhlasí s využíváním územních opatření podle ZOZE jako nástroje prosazování akceleračních oblastí** a požaduje, aby vláda upustila od plošného vymezování akceleračních oblastí na území Jihočeského kraje a respektovala koncepční, územně diferencovaný přístup kraje k rozvoji obnovitelných zdrojů energie. Jihočeský kraj na základě výše uvedeného požaduje vypuštění všech **akceleračních oblastí pro obnovitelné zdroje energie ve svém správním území.**	

Poř. č.	Připomínkové místo	Číslo jednací	Článek	AO	Připomínka	Vyhodnocení
3283.	Tříletá Božena	MMR-39238-2026-81	99czz	AOV73	**Věc: Připomínky ke Změně č. 2 Územního rozvojového plánu České republiky - akcelerační oblast AOV73 Jemnice** V souladu s § 39 odst. 2 stavebního zákona a § 172 zákona č. 500/2004 Sb., správní řád, podávám tuto připomínku k návrhu Změny Č. 2 Územního rozvojového plánu České republiky, konkrétně k vymezení akcelerační oblasti AOV73 Jemnice pro výrobu energie z větru. Připomínka se týká území Třebětic, Jemnicka a širšího okolí, které může být navrženým řešením přímo i nepřímo ovlivněno, zejména z hlediska ochrany zemědělské krajiny, krajinného rázu, vodního režimu, mikroklimatu, ochrany přírody a dlouhodobé stability území. Navrhované území představuje hodnotnou venkovskou krajinu s významnou zemědělskou, krajinářskou a rekreační funkcí. Charakter krajiny je tvořen otevřenou zemědělskou krajinou, lesními porosty, drobnými sídly, vodními prvky a harmonickými dálkovými pohledy. Území současně navazuje na krajinné hodnoty oblasti Česká Kanada. Navržené umístění větrných elektráren o výšce až kolem 245 metrů představuje výrazný zásah do krajinného měřítka, dálkových pohledů i celkového charakteru území. K území mám dlouhodobý osobní vztah. Pocházím ze zemědělské rodiny, která po několik generací hospodařila v okolí Třebětic. Část rodiny na zemědělských pozemcích v okolí Třebětic hospodaří dosud. Problematiku ochrany půdy, vodního režimu a stability krajiny proto nevnímám pouze obecně, ale i z pohledu dlouhodobé praktické zkušenosti s hospodařením v tomto území. **I. Nedostatečné vyhodnocení dopadů na zemědělskou krajinu** Návrh ani SEA dokumentace dostatečně nevyhodnocují dlouhodobé dopady rozsáhlých větrných elektráren na zemědělskou krajinu a její produkčnii ekologické funkce. Dotčené území je tvořeno intenzivně využívanou zemědělskou krajinou s kvalitními půdami a současně již nyní zhoršenou vodní bilancí území v důsledku dlouhodobých období sucha, klimatických výkyvů a oslabení retenčních funkcí krajiny po rozsáhlé kůrovcové kalamitě. Dokumentace dostatečně neposuzuje možné dopady rozsáhlých větrných elektráren na: o mikroklimatické poměry území, o proudění vzduchu v otevřené krajině, o vláhové podmínky zemědělských plodin, o stabilitu malého vodního cyklu, o evapotranspiraci a výpar vody z krajiny, o retenční schopnost půdy, o ani dlouhodobou stabilitu zemědělského hospodaření v širším území. V odborné literatuře jsou popisovány možné vlivy rozsáhlých větrných parků na lokální proudění vzduchu, tu rbulenci a promíchávání vzduchových vrstev. Dokumentace však neobsahuje žádné podrobnější modelování proudění vzduchu ani odborné vyhodnocení možných mikroklimatických dopadů rozsáhlých větrných elektráren na okolní zemědělskou krajinu. V podmínkách Dačicka, které se dlouhodobě potýká s nedostatkem vody a častými epizodami sucha, může mít i relativně mírná změna mikroklimatických poměrů významný dopad na zemědělské hospodaření a vláhové podmínky zemědělských plodin.	**Neakceptováno.** **Akcelerační oblast AOV73 – Jemnice byla v rámci přípravy Změny č. 2 ÚRP zmenšena**. Vymezení akceleračních oblastí proběhlo na základě biologického posouzení konkrétních navrhovaných území podle § 11 odst. 3 resp. 4 zákona č. 249/2025 Sb. (ZOZE), jehož výsledky spolu s výsledky vyhodnocení vlivů na životní prostředí (SEA/VVURÚ, Příloha 5 k Změně č. 2 ÚRP) byly zapracovány do návrhu; oblasti, u nichž autorizované osoby identifikovaly významné negativní nebo kumulativní vlivy, byly ze Změny č. 2 ÚRP vyloučeny (odůvodnění Změny č. 2 ÚRP, odst. 32). Pro výběr ploch akceleračních oblastí byla využita mapa citlivosti ptáků vůči VTE zpracovaná Českou společností ornitologickou; území s extrémním a vysokým kolizním rizikem do akceleračních oblastí zahrnuta nebyla. Pro každou akcelerační oblast bylo zpracováno biologické posouzení, jehož výsledky byly zapracovány do podmínek územních opatření (ochrana biotopů, biologický dozor, monitoring mortality ptáků, detekční systémy, selektivní odstávky). Nebyly identifikovány významné negativní vlivy, které by bránily vymezení akceleračních oblastí. Posouzení kumulativních vlivů na životní prostředí a veřejné zdraví proběhlo v rámci VVURÚ na úrovni koncepce, a to jak pro každou akcelerační oblast individuálně (karty AO, příloha č. 2 SEA), tak pro Změnu č. 2 ÚRP jako celek. Podmínky pro ochranu ZPF jsou součástí územního opatření pro danou akcelerační oblast, čímž bude zajištěna stejná míra ochrany ZPF jako u záměru umisťovaných na ZPF mimo akcelerační oblasti. Souhlas s odnětím ze ZPF bude taktéž vydáván. Podmínky v územním opatření zakazují poškozování protierozních opatření a narušení funkce meliorací. Vliv na vodní režim a podzemní vody bude předmětem podrobného posouzení v navazujícím řízení. Konkrétní záměry se nadále povolují v souladu se stavebním zákonem za podmínek stanovených v územním opatření. Variantní řešení nejsou relevantním územně plánovacím nástrojem pro vymezování lokalit pro OZE. Ustanovení § 4 odst. 3 ZOZE a čl. 15c směrnice RED III sice upřednostňují brownfieldy a degradované plochy, avšak nevylučují vymezení akcelerační oblasti na jiných pozemcích; vymezení výhradně na degradovaných plochách nebylo s ohledem na prostorové nároky technologie větrných elektráren proveditelné. K namítaným mikroklimatickým vlivům, změnám proudění vzduchu a obavám z vysychání zemědělských plodin (pšenice, ječmene, kukuřice, brambor, řepky) se uvádí, že podle dostupných recenzovaných vědeckých studií a dlouhodobých sledování z provozu větrných parků v Evropě mají turbulence způsobené rotory pouze vysoce lokální charakter v bezprostřední blízkosti samotného stožáru. Tyto vlivy prokazatelně nezpůsobují plošné změny mikroklimatu,

Poř. č.	Připomínkové místo	Číslo jednací	Článek	AO	Připomínka	Vyhodnocení
					Možné negativní dopady se mohou projevit zejména vysycháním půdy, snížením vzdušné vlhkosti, vyšším tepelným stresem plodin během letního období a zhoršením vláhových podmínek pro pěstování plodin citlivých na sucho, zejména pšenice, ječmene, kukuřice, brambor nebo řepky. Vzhledem k rozsahu navrhovaného záměru a výšce moderních turbín považuji za nezbytné, aby byla v rámci procesu EIA doložena odborná modelace proudění vzduchu, turbulence a možných dopadů na vodní bilanci a mikroklima krajiny. **II. Dopady na lesní porosty, vodní režim a retenční schopnost krajiny** Území bylo v posledních letech významně zasaženo kůrovcovou kalamitou a následnou rozsáhlou těžbou dřeva. V současnosti probíhá postupná obnova lesních porostů a stabilizace ekologických a retenčních funkcí krajiny. Kůrovcová kalamita a rozsáhlé odlesnění již nyní vedly k omezení retenční schopnosti krajiny, vyššímu letnímu přehřívání otevřených ploch, rychlejšímu vysychání půdy, zhoršení stability drobných vodních toků a pramenišť a oslabení mikroklimatické stability území. Rozsáhlá kůrovcová kalamita a následné odlesnění vedly k narušení lesního ekosystému a ke zhoršení schopnosti krajiny zadržovat vodu, stabilizovat mikroklima a tlumit extrémy počasí. Obnova vodního režimu a retenční schopnosti krajiny je dlouhodobý generační proces probíhající v horizontu desítek let. V situaci, kdy se území stále nachází ve fázi ekologické obnovy, považuji za nevhodné a rizikové dále zatěžovat krajinu rozsáhlými technickými zásahy spojenými s výstavbou větrných elektráren, včetně budování obslužných komunikací, manipulaČních ploch a dalších zásahů vedoucích k fragmentaci krajiny. Za obzvlášt' problematické považuji případné další kácení lesních porostů a prohlubování fragmentace krajiny v území, které je již nyní ekologicky oslabené. Tyto zásahy mohou proces obnovy krajiny dále prodloužit a negativně ovlivnit: o vsakování vody do půdy, o stabilitu půdního profilu, o erozi, o retenční schopnost území, o a mikroklimatickou stabilitu krajiny. Zejména rozsáhlé obslužné komunikace a manipulační plochy mohou vést ke zhutnění půdy, urychlení povrchového odtoku vody a dalšímu oslabení hydrologických funkcí území. Za mimořádně problematické považuji rovněž skutečnost, že samotné odůvodnění připouští nejistotu ohledně melioračních systémů, když uvádí, že *"existence plošně vymezených meliorací je pouze pravděpodobná, předpokládá se jejich nefunkčnost".* Takový postup nelze považovat za dostatečně odborně podložený, neboť rozhodování o rozsáhlých technických zásazích do krajiny nemůže být založeno pouze na předpokladech bez podrobného hydrogeologického a vodohospodářského průzkumu. **III. Zábor zemědělské půdy a zásah do půdního prostředí** Návrh dostatečně nevyhodnocuje dopady na zemědělský půdní fond a dlouhodobou stabilitu zemědělské krajiny.	narušení malého vodního cyklu ani zvýšený tepelný stres plodin v širší agronomické krajině. V rámci souvisejících územních opatření jsou stanoveny podmínky, které zajišťují ochranu protierozních opatření, funkčních melioračních zařízení, vodních toků a rovněž omezující možné terénní úpravy. Vzhledem k charakteru a rozsahu potenciálních záměrů se při naplnění podmínek nepředpokládá narušení vodního režimu v rámci akceleračních oblastí. Vliv umístění akceleračních oblastí na prostupnost krajiny a migraci velkých savců byl posuzován v rámci vyhodnocení vlivu návrhu Změny č. 2 ÚRP na udržitelný rozvoj území, jehož součástí je i vyhodnocení vlivu na životní prostředí (SEA) a vyhodnocení vlivů na lokality soustavy Natura 2000. Provedená hodnocení konstatovala, že vliv vymezených akceleračních oblastí (AO) na migraci zvláště chráněných druhů savců není významně negativní. Pro ochranu zvláště chráněných druhů velkých savců (rys, vlk, medvěd a los) vymezila Agentura ochrany přírody a krajiny ČR propojenou soustavu ploch a koridorů – tzv. biotop vybraných zvláště chráněných druhů velkých savců, který je součástí obecně závazných územně analytických podkladů (ÚAP). Tyto podklady byly při navrhování AO respektovány, tzv. jádrová území byla z návrhu AO zcela vyloučena a pro koridory je v rámci územních opatření stanovena podmínka zaručující zachování prostupnosti, a to i pro další druhy zvířat. K otázkám životního cyklu, odstraňování hlubinných betonových základů a recyklace kompozitních materiálů rotorových listů se konstatuje, že tato problematika je systémově ošetřena platným stavebním zákonem a legislativou v oblasti odpadového hospodářství. Povinnost úplného odstranění stavby po ukončení její životnosti a uvedení pozemku do původního stavu je standardní podmínkou stavebního povolení, přičemž ekonomickou a environmentální odpovědnost nese plně provozovatel/vlastník stavby. Moderní větrné elektrárny nelze s ohledem na jejich výšku umístit do území tak, aby žádným způsobem neovlivnily krajinný ráz v okolí. Návrh vymezení akceleračních oblastí a podmínek v územních opatřeních se proto soustředil na nalezení území, kde by vliv předpokládaných budoucích záměrů na krajinný ráz nebyl významně negativní a na formulaci podmínek, které by přispěly k jeho zmírnění. Již při výběru území pro akcelerační oblasti byl jedním z podkladů dokument Akcelerační oblasti, předvýběr ploch k výstavbě VTE, Screening území ČR z hlediska ochrany krajinného rázu (Roman Bukáček, Simona Vondráčková, 2025). Při samotném návrhu byla problematika krajinného rázu sledována ve vyhodnocení vlivů na udržitelný rozvoj území, a to jak z hlediska navrhovaného souboru akceleračních oblastí jako celku, tak pro jednotlivé oblasti v kartách akceleračních oblastí (viz příloha č. 2 vyhodnocení vlivů). Většinou právě z důvodu významných negativních vlivů na krajinný ráz bylo již během přípravy návrhu 16 původně uvažovaných akceleračních

Poř. č.	Připomínkové místo	Číslo jednací	Článek	AO	Připomínka	Vyhodnocení
					Výstavba větrných elektráren představuje nejen samotný zábor půdy pro stožáry, ale i rozsáhlé doprovodné zásahy, jako je budování přístupových komunikací, manipulačních ploch, kabelových tras, odvodnění a další technické infrastruktury. Tyto zásahy mohou vést: o ke ztrátě vysoce bonitních půd, o ke zhutnění půdního profilu, o k omezení vsakování vody, o ke zvýšení erozního ohrožení, o a k narušení hydrologických poměrů v podloží. Problematické je zejména rozsáhlé betonování základů větrných elektráren a související zásahy do podloží, jejichž dlouhodobé dopady na půdní prostředí a vodní režim krajiny nejsou dostatečně vyhodnoceny. **IV. Nedostatečné posouzení vlivů na chráněné druhy** Dokumentace ani SEA dostatečně nevyhodnocují dopady navrženého záměru na zvláště chráněné a citlivé druhy živočichů, zejména ptáků a dalších druhů vázaných na otevřenou zemědělskou krajinu, lesní porosty a vodní biotopy. Samotné odůvodnění územního opatření potvrzuje výskyt těchto druhů, mimo jiné: o motáka pochopa, o motáka lužního, o volavky popelavé, o čápa černého, o výra velkého, o krkavce velkého, o káně lesní, o kuňky obecné. V území a širším okolí se navíc dlouhodobě vyskytuje i orel královský a opakovaně byl pozorován také luňák červený. Oba druhy patří mezi zvláště chráněné druhy citlivé na rušení, fragmentaci krajiny a kolize s větrnými elektrárnami Dokumentace současně výslovně připouští, že *“nebylo možné se vyhnout všem detekovaným místům výskytu citlivých, vzácných a ohrožených druhů ptáků".* Tím pořizovatel fakticky potvrzuje přímý střet navržené akcelerační oblasti s biologicky cennými lokalitami a zvláště chráněnými druhy, přičemž současně připouští, že konflikt nebylo možné eliminovat již na úrovni územního plánování. Vzhledem k biologické hodnotě území, přítomnosti migračních tras a kombinaci lesních a zemědělských biotopů nelze vyloučit zvýšené riziko: o kolizí ptáků s rotory, o narušení tahových a migračních tras, o omezení potravních biotopů, o rušení během hnízdění, o a dlouhodobého zhoršení podmínek pro výskyt citlivých druhů. Dokumentace přitom neobsahuje dostatečně podrobné biologické průzkumy ve více ročních obdobích ani podrobné vyhodnocení dlouhodobých kumulativních dopadů více větrných parků na chráněné druhy v širším území.	oblastí z návrhu zcela vypuštěno (viz příloha 3 vyhodnocení vlivů – mapa vypuštěných akceleračních oblastí). Dále, mimo jiné s ohledem na průběžné výsledky hodnocení vlivů na krajinný ráz byly některé akcelerační oblasti v průběhu přípravy návrhu pro veřejné projednání plošně redukovány, a ve 48 z 80 navržených akceleračních oblastí pro VTE došlo ke snížení limitu pro maximální výšku větrných elektráren z původní hodnoty 250 m na hodnotu nižší (nejčastěji 200 nebo 185 m). Kromě toho byly v územních opatřeních navrženy některé další podmínky k ochraně krajinného rázu, týkající se např. maximálních rozměrů souvisejících areálů pro skladování elektřiny, barevného řešení vedlejších staveb a zařízení záměrů pro využití OZE nebo výškového omezení pro trvalé terénní úpravy v místě větrné elektrárny. K další redukci vymezených akceleračních oblastí došlo po veřejném projednání na základě uplatněných stanovisek a připomínek. Větrné elektrárny jsou běžnou technologií s odhadnutelnými dopady na okolí. Za účelem stanovení možných dopadů akceleračních oblastí bylo provedeno biologické posouzení, posouzení vlivů na udržitelný rozvoj, a za účelem zabránění negativním dopadům nebo jejich zmírnění byla navržena celá řada podmínek v územním opatření, což je v souladu s principem předběžné opatrnosti, který mimo jiné vychází z čl. 191 Smlouvy o fungování Evropské unie (SFEU).

Poř. č.	Připomínkové místo	Číslo jednací	Článek	AO	Připomínka	Vyhodnocení
					Za nedostatečné považuji rovněž to, že biologické hodnocení pracuje převážně s obecnými opatřeními ke zmírnění dopadů, avšak neprokazuje, že při rozsahu navrženého zásahu budou negativní vlivy na zvláště chráněné druhy skutečně vyloučeny. V takové situaci nelze podle zásady předběžné opatrnosti považovat území za dostatečně prověřené pro režim akcelerační oblasti. Odůvodnění současně potvrzuje existenci migračního koridoru velkých savců, konkrétně vlka obecného, rysa ostrovida, losa evropského a medvěda hnědého. Není však dostatečně prokázáno, že realizace rozsáhlých větrných elektráren, nových komunikací, kabelových tras a související infrastruktury nepovede k další fragmentaci krajiny a omezení migrační prostupnosti území. **V. Nedostatečné posouzení kumulativních a synergických vlivů** Návrh dostatečně neřeší kumulativní a synergické působení více záměrů v širším území Dačicka a Jemnicka. Krajinný ráz, migraci ptáků, vodní reŽim ani ekologickou stabilitu krajiny přitom nelze posuzovat izolovaně pouze pro jednu akcelerační oblast. Absence podrobného vyhodnocení synergických a kumulativních vlivů činí dokumentaci nepřezkoumatelnou z hlediska dlouhodobé únosnosti krajiny. Dokumentace neobsahuje dostatečné vyhodnocení: o souběžného působení více větrných parků, o celkové únosnosti krajiny, o dlouhodobých systémových dopadů na zemědělskou krajinu, o kumulativního vizuálního zatížení území o souběžných dopadů na vodní režim, o ani dlouhodobých dopadů na mikroklimatické podmínky širšího území. Vzhledem k výšce moderních turbín nelze vyloučit, že změny proudění vzduchu a turbulence mohou ovlivňovat i okolní zemědělské pozemky ve vzdálenosti několika kilometrů po směru převládajících větrů. Dopady tak mohou zasahovat i vlastníky půdy a zemědělce v okolních katastrech, kteří nebudou mít z realizace záměru žádný přímý prospěch, avšak mohou nést část negativních důsledků v podobě zhoršení podmínek hospodaření. Předložené podklady přitom neumožňují učinit kvalifikovaný závěr o přijatelnosti navrženého řešení z hlediska dlouhodobé stability zemědělské krajiny. **VI. Nedostatečné vyhodnocení variant řešení a využití brownfieldů** Dokumentace nedostatečně odůvodňuje, proč byly pro vymezení akcelerační oblasti zvoleny právě hodnotné zemědělské a krajinářsky citlivé lokality ve volné krajiné namísto přednostního využití: o brownfieldů, o průmyslových a logistických areálů, o technicky narušených území, o ploch podél dopravní a energetické infrastruktury,	

Poř. č.	Připomínkové místo	Číslo jednací	Článek	AO	Připomínka	Vyhodnocení
					o nebo jiných antropogenně zatížených lokalit Není dostatečně doloženo, že byly reálně posouzeny méně konfliktní varianty s nižšími dopady na krajinný ráz, zemědělský půdní fond, vodní režim, přírodní hodnoty území a obytné prostředí. Takový postup je problematický i ve vztahu k principům směrnice RED III, která předpokládá minimalizaci střetů s ochranou přírody, krajinou a obytným prostředím. V případě AOV73 se však jedná o území: o s vysokou krajinářskou hodnotou, o s výskytem chráněných druhů, o s významnou zemědělskou funkcí, o a současně o krajinu již oslabenou kůrovcovou kalamitou a zhoršenou retenční schopností. **VII. Nedostatečné vyhodnocení životního cyklu větrných elektráren a budoucích environmentálních dopadů** Dokumentace se prakticky nezabývá dlouhodobými environmentálními dopady spojenými s celým životním cyklem větrných elektráren, zejména budoucí likvidací zařízení, demolicí betonových základů, recyklací rotorů ani dlouhodobou obnovou území po ukončení životnosti zařízení. Moderní větrné elektrárny představují rozsáhlé technické stavby s významnými zásahy do podloží a krajiny. Problematická zůstává zejména otázka: o odstranění hlubinných betonových základů, o nakládání s velkoobjemovým odpadem, o a recyklace kompozitních materiálů rotorových listů, která je i v současnosti technologicky a environmentálně komplikovaná. Dokumentace přitom nehodnotí: o dlouhodobé dopady na půdní prostředí po ukončení provozu, o rozsah budoucí ekologické zátěže, o ani reálnou obnovitelnost území po skončení životnosti větrných elektráren. Vzhledem k tomu, že životnost těchto zařízení je časově omezená, považuji za nezbytné, aby byly již na úrovni územního plánování dostatečně vyhodnoceny i budoucí dopady spojené s odstraněním zařízení a obnovou krajiny po ukončení jejich provozu. Kromě toho není podle mého názoru dostatečně stanoveno, kdo ponese ekonomickou, technickou a environmentální odpovědnost za likvidaci zařízení v případě ukončení provozu, změny vlastníka projektu nebo ekonomické neudržitelnosti provozu v budoucnu. **VIII. Nedostatečné vyhodnocení krajinného rázu** Navržené řešení představuje rozsáhlou industrializaci dosud převážně venkovské krajiny. Větrné elektrárny navrhovaných parametrů budou mít nadregionální vizuální dopad a povedou: o k narušení krajinného rázu, o ke změně horizontů a dálkových pohledů, o ke ztrátě venkovského charakteru území, o ke znehodnocení rekreační funkce krajiny, o a k dlouhodobému snížení rekreační hodnoty území.	

Poř. č.	Připomínkové místo	Číslo jednací	Článek	AO	Připomínka	Vyhodnocení
					V kombinaci s rozsáhlým odlesněním po kůrovcové kalamitě může dojít k významné proměně charakteru krajiny na desítky let. Samotné odůvodnění přitom používá neurčité formulace typu *“vizuální ochrana Hradu Bítov, zámku Uherčice ani zámku Dačice by neměla být dotčena".* Taková formulace nepředstavuje dostatečné odborné vyhodnocení krajinného rázu ani dálkových pohledů a současně vyvolává pochybnosti o dostatečné přezkoumatelnosti odůvodnění opatření obecné povahy. Dokumentace neobsahuje: o podrobné vizualizace, o fotomontáže, o analýzu dálkových pohledů, o posouzení nočního leteckého značení, o ani vyhodnocení kumulativního vizuálního působení více větrných parků v širším území. Přitom větrné elektrárny o výšce kolem 245 metrů budou představovat dominantní technické objekty viditelné na desítky kilometrů. Navržené řešení současně přenáší významnou část environmentálních, krajinářských a možných zdravotních rizik na místní obyvatele, zatímco hlavní ekonomické přínosy projektu budou směřovat mimo území dotčených obcí a krajiny. Právě obyvatelé Třebětic, Jemnicka a okolních sídel ponesou dlouhodobé důsledky v podobě změny charakteru krajiny, vizuální zátěže, možného hlukového zatížení, světelných efektů, zvýšené dopravní zátěže během výstavby a zhoršení kvality venkovského prostředí. Dokumentace přitom neobsahuje dostatečně konkrétní vyhodnocení dlouhodobých dopadů na kvalitu života obyvatel ani podrobné posouzení kumulativního působení hluku, blikání stínů, nočního leteckého značení a dalších rušivých vlivů v širším území. Rozsah navrženého zásahu přitom není přiměřený charakteru území ani míře dosud doložených veřejných přínosů. Návrh představuje rozsáhlý zásah do krajiny, aniž by bylo dostatečně prokázáno, že obdobného energetického přínosu nelze dosáhnout v méně konfliktních lokalitách. **IX. Rozpor se zásadou prevence a předběžné opatrnosti** Návrh je v rozporu se zásadou prevence a zásadou předběžné opatrnosti. V situaci, kdy: o nejsou dostatečně vyhodnoceny dlouhodobé dopady na vodní režim, o nejsou zpracovány podrobné modelace mikroklimatických vlivů, o nejsou dostatečně vyhodnoceny dopady na zemědělskou krajinu, o nejsou dostatečně posouzeny kumulativní vlivy, o nejsou dostatečně vyhodnoceny dopady na chráněné druhy, o a území je již nyní hydrologicky a ekologicky oslabené, nelze odpovědně uzavřít, že navržené řešení je z hlediska ochrany krajiny, přírody a dlouhodobé stability území přijatelné.	

Poř. č.	Připomínkové místo	Číslo jednací	Článek	AO	Připomínka	Vyhodnocení
					X. Návrh a požadavek Požaduji: vyřazení akcelerační oblasti AOV73 Jemnice z návrhu Změny č. 2 Územního rozvojového plánu ČR. Současně požaduji, aby v případě dalšího projednávání byly doplněny konkrétní odborné podklady a podrobně vyhodnoceny zejména dopady na krajinný ráz, vodní režim, zemědělskou krajinu, chráněné druhy, migrační prostupnost území, kvalitu života obyvatel a kumulativní vlivy v širším území. **XI. Závěr** Jsem zastáncem rozumného a Šetrného rozvoje obnovitelných zdrojů energie. Fotovoltaické systémy využíváme i v rámci domácnosti. Právě proto však považuji za důležité, aby byly obnovitelné zdroje umisťovány přednostně do lokalit s nižší krajinářskou, ekologickou a zemědělskou hodnotou, například na brownfieldy, nevyužité průmyslové areály, technicky narušené plochy nebo objekty již zatížené lidskou činností. V případě AOV73 Jemnice se však jedná o zachovalou venkovskou krajinu s významnou zemědělskou, přírodní a rekreační funkcí, která je již nyní oslabena důsledky kůrovcové kalamity a zhoršenou retenční schopností území. Návrh v předložené podobě vyhodnocuje dopady pouze v obecné rovině, není podložen dostatečně konkrétními odbornými podklady a neobsahuje odpovídající vyhodnocení dlouhodobých dopadů na zemědělskou krajinu, vodní režim, mikroklima, chráněné druhy, ekologickou stabilitu území ani kvalitu života obyvatel. Takto rozsáhlé zásahy do krajiny bez dostatečně konkrétních podkladů a bez přesvědčivého odůvodnění vhodnosti lokality mohou oslabovat důvěru veřejnosti v transparentnost a odpovědnost územního plánování. Požaduji proto vyřazení akcelerační oblasti AOV73 Jemnice z návrhu Změny č. 2 Územního rozvojového plánu České republiky.	
3284.	Řehoř Aleš	MMR-39240-2026-81	99cx, 99cy	AOV44, AOV45	**PŘIPOMÍNKY k:** **NÁVRHU ZMĚNY Č. 2 ÚZEMNÍHO ROZVOJOVÉHO PLÁNU,** **VYHODNOCENÍ VLIVŮ NÁVRHU ZMĚNY Č. 2 ÚZEMNÍHO ROZVOJOVÉHO PLÁNU NA UDRŽITELNÝ ROZVOJ ÚZEMÍ,** **NÁVRHŮM JEDNOTLIVÝCH ÚZEMNÍCH OPATŘENÍ K AKCELERAČNÍM OBLASTEM VYMEZENÝM V NÁVRHU ZMENY Č. 2 ÚZEMNÍHO ROZVOJOVÉHO PLÁNU.** Navrhuji vyjmutí z Návrhu č. 2 územního rozvojového plánu a úplné zrušení akceleračních oblastí: Územního opatření k AOV44 Litochovice a Územního opatření k AOV45 Bušanovice. **Důvod: obrovské stavby s pohyblivými vrtulemi v těsné blízkosti obydlí lidí, zakrývají výhled do krajiny a na Šumavu.**	**Akceptováno částečně.** **Akcelerační oblast AOV45 – Bušanovice byla z návrhu Změny č. 2 ÚRP vypuštěna. Akcelerační oblast AOV44 – Litochovice byla zmenšena.** Vymezení akceleračních oblastí proběhlo na základě biologického posouzení konkrétních navrhovaných území podle § 11 odst. 3 resp. 4 zákona č. 249/2025 Sb. (ZOZE), jehož výsledky spolu s výsledky vyhodnocení vlivů na životní prostředí (SEA/VVURÚ), Příloha 5 ke Změně č. 2 ÚRP) byly zapracovány do návrhu; oblasti, u nichž autorizované osoby identifikovaly významné negativní nebo kumulativní vlivy, byly ze Změny č. 2 ÚRP vyloučeny (odůvodnění Změny č. 2 ÚRP, odst. 32). Konkrétní záměry se nadále povolují v souladu se stavebním zákonem za podmínek stanovených v územním opatření.

Poř. č.	Připomínkové místo	Číslo jednací	Článek	AO	Připomínka	Vyhodnocení
						Při samotném návrhu byla problematika krajinného rázu sledována ve vyhodnocení vlivů na udržitelný rozvoj území, a to jak z hlediska navrhovaného souboru akceleračních oblastí jako celku, tak pro jednotlivé oblasti v kartách akceleračních oblastí (viz příloha č. 2 vyhodnocení vlivů). Většinou právě z důvodu významných negativních vlivů na krajinný ráz bylo již během přípravy návrhu 16 původně uvažovaných akceleračních oblastí z návrhu zcela vypuštěno (viz příloha 3 vyhodnocení vlivů – mapa vypuštěných akceleračních oblastí). Dále, mimo jiné s ohledem na průběžné výsledky hodnocení vlivů na krajinný ráz byly některé akcelerační oblasti v průběhu přípravy návrhu pro veřejné projednání plošně redukovány, a ve 48 z 80 navržených akceleračních oblastí pro VTE došlo ke snížení limitu pro maximální výšku větrných elektráren z původní hodnoty 250 m na hodnotu nižší (nejčastěji 200 nebo 185 m). Kromě toho byly v územních opatřeních navrženy některé další podmínky k ochraně krajinného rázu, týkající se např. maximálních rozměrů souvisejících areálů pro skladování elektřiny, barevného řešení vedlejších staveb a zařízení záměrů pro využití OZE nebo výškového omezení pro trvalé terénní úpravy v místě větrné elektrárny. K další redukci vymezených akceleračních oblastí došlo po veřejném projednání na základě uplatněných stanovisek a připomínek.
3285.	Tříletý Antonín	MMR-39241-2026-81	99czz	AOV73	**Věc: Připomínka ke Změně č. 2 Územního rozvojového plánu - akcelerační oblast AOV73 Jemnice** Jako obyvatel obce Třebětice a hospodařící zemědělec tímto uplatňuji připomínku k návrhu akcelerační oblasti AOV73 Jemnice. Nesouhlasím s navrženým vymezením akcelerační oblasti v daném území, a to zejména z důvodu nedostatečné ochrany krajiny, zemědělské půdy, vodního režimu, biodiverzity a zdravého životního prostředí obyvatel. **1. Nevhodnost umístění do zemědělské a krajinné oblasti** Navržená oblast se nachází v území dlouhodobě zemědělsky využívané krajiny s vysokou ekologickou a krajinářskou hodnotou. Jedná se o území navazující na krajinu České Kanady, oblast Jemnicka a Dačicka, které mají významnou historickou, estetickou a rekreační hodnotu. Krajina v okolí Třebětic je již v současnosti významně zatížena následky rozsáhlé kůrovcové kalamity. Lesní porosty byly v minulých letech devastovány a nyní probíhá jejich dlouhodobá a nákladná obnova. Dokument přitom připouští zásahy i do lesních ploch v rámci akcelerační oblasti. Další industrializace krajiny formou větrných elektráren, přístupových komunikací, kabelových tras a manipulačních ploch představuje další tlak na již oslabené území. Z pohledu místního zemědělce je zásadním problémem také narušení organizace zemědělského hospodařeni, zábory kvalitní zemědělské půdy, omezeni využití pozemků a zásahy do krajinné struktury, která byla po generace přizpůsobenazemědělské výrobě. **2. Nedostatečné posouzeni vlivů na chráněné druhy**	**Neakceptováno.** **Akcelerační oblast AOV73 – Jemnice byla v rámci přípravy Změny č. 2 ÚRP zmenšena**. Vymezení akceleračních oblastí proběhlo na základě biologického posouzení konkrétních navrhovaných území podle § 11 odst. 3 resp. 4 zákona č. 249/2025 Sb. (ZOZE), jehož výsledky spolu s výsledky vyhodnocení vlivů na životní prostředí (SEA/VVURÚ, Příloha 5 k Změně č. 2 ÚRP) byly zapracovány do návrhu; oblasti, u nichž autorizované osoby identifikovaly významné negativní nebo kumulativní vlivy, byly ze Změny č. 2 ÚRP vyloučeny (odůvodnění Změny č. 2 ÚRP, odst. 32). Pro výběr ploch akceleračních oblastí byla využita mapa citlivosti ptáků vůči VTE zpracovaná Českou společností ornitologickou; území s extrémním a vysokým kolizním rizikem do akceleračních oblastí zahrnuta nebyla. Pro každou akcelerační oblast bylo zpracováno biologické posouzení, jehož výsledky byly zapracovány do podmínek územních opatření (ochrana biotopů, biologický dozor, monitoring mortality ptáků, detekční systémy, selektivní odstávky). Nebyly identifikovány významné negativní vlivy, které by bránily vymezení akceleračních oblastí. Posouzení kumulativních vlivů na životní prostředí a veřejné zdraví proběhlo v rámci VVURÚ na úrovni koncepce, a to jak pro každou akcelerační oblast individuálně (karty AO, příloha č. 2 SEA), tak pro Změnu č. 2 ÚRP jako celek. Podmínky pro

Poř. č.	Připomínkové místo	Číslo jednací	Článek	AO	Připomínka	Vyhodnocení
					Dokument sám potvrzuje výskyt zvláště chráněných a citlivých druhů ptáků, mimo jiné: · motáka pochopa, · volavky popelavé, · čápa černého, · výra velkého, · krkavce velkého. V území a širším okolí se navíc dlouhodobě vyskytuje i orel královský, který patři mezi nejvzácnější dravce ve střední Evropě a je mimořádně citlivý na rušení a střety s větrnými elektrárnami považuji za nepřijatelné, aby byla akcelerační oblast vymezena právě v území, kde jsou migrační trasy, hnízdní lokality a další významné krajinné prvky. Navržená zmirňujici opatření nepůsobí dostatečně a nelze je považovat za záruku ochrany dotčených druhů. Samotný fakt, že dokument počítá s vypínáním elektráren během určitých činnosti nebo období, potvrzuje existenci významných rizik. **3. Nedostatečné vyhodnocení kumulativních vlivů** Předložené podklady nepovažuji za dostatečné z hlediska vyhodnocení kumulativních dopadů. Není dostatečně vyhodnoceno: · souběžné působení více větrných elektráren, · vliv na krajinný ráz širší oblasti, · dlouhodobý dopad na kvalitu života obyvatel, · vliv na psychickou pohodu obyvatel, · vliv na hodnotu nemovitosti, · kumulace hlukové zátěže a stroboskopického efektu, · dopady na obnovující se lesní ekosystémy po kůrovcové kalamitě. Studie obsažené v dokumentaci působí spíše obecně a teoreticky. Chybí podrobnější nezávislé posouzení konkrétních dopadů na jednotlivá sídla a krajinné pohledy. **4. Vliv na historickou a kulturní krajinu** Nesouhlasím s tvrzením, že nedojde k významnému ovlivnění krajinného rázu. Větrné elektrárny o výšce až 250 metrů představuji dominantní technické stavby viditelné na desítky kilometrů. Budou negativně zasahovat do pohledových vazeb: · na historické město Jemnice, · na zámek Dačice, · na otevřenou krajinu Dačicka, · na krajinný charakter přechodu směrem k České Kanadě. Takto vysoké stavby zásadním způsobem mění charakter kulturní venkovské krajiny a její měřítko. **5. Rizika pro zdraví obyvatel** Navržená opatření nepovažuji za dostatečná z hlediska ochrany zdraví obyvatel. Dokument připouští nutnost budoucích hlukových studií i omezeni provozu elektráren z důvodu stroboskopického efektu. To samo potvrzuje existenci potenciálních zdravotních rizik. Nedostatečně jsou řešeny zejména:	ochranu ZPF jsou součástí územního opatření pro danou akcelerační oblast, čímž bude zajištěna stejná míra ochrany ZPF jako u záměru umisťovaných na ZPF mimo akcelerační oblasti. Souhlas s odnětím ze ZPF bude taktéž vydáván. Podmínky v územním opatření zakazují poškozování protierozních opatření a narušení funkce meliorací. Vliv na vodní režim a podzemní vody bude předmětem podrobného posouzení v navazujícím řízení. Konkrétní záměry se nadále povolují v souladu se stavebním zákonem za podmínek stanovených v územním opatření. Variantní řešení nejsou relevantním územně plánovacím nástrojem pro vymezování lokalit pro OZE. Ustanovení § 4 odst. 3 ZOZE a čl. 15c směrnice RED III sice upřednostňují brownfieldy a degradované plochy, avšak nevylučují vymezení akcelerační oblasti na jiných pozemcích; vymezení výhradně na degradovaných plochách nebylo s ohledem na prostorové nároky technologie větrných elektráren proveditelné. K namítaným mikroklimatickým vlivům, změnám proudění vzduchu a obavám z vysychání zemědělských plodin (pšenice, ječmene, kukuřice, brambor, řepky) se uvádí, že podle dostupných recenzovaných vědeckých studií a dlouhodobých sledování z provozu větrných parků v Evropě mají turbulence způsobené rotory pouze vysoce lokální charakter v bezprostřední blízkosti samotného stožáru. Tyto vlivy prokazatelně nezpůsobují plošné změny mikroklimatu, narušení malého vodního cyklu ani zvýšený tepelný stres plodin v širší agronomické krajině. V rámci souvisejících územních opatření jsou stanoveny podmínky, které zajišťují ochranu protierozních opatření, funkčních meliračních zařízení, vodních toků a rovněž omezující možné terénní úpravy. Vzhledem k charakteru a rozsahu potenciálních záměrů se při naplnění podmínek nepředpokládá narušení vodního režimu v rámci akceleračních oblastí. Vliv umístění akceleračních oblastí na prostupnost krajiny a migraci velkých savců byl posuzován v rámci vyhodnocení vlivu návrhu Změny č. 2 ÚRP na udržitelný rozvoj území, jehož součástí je i vyhodnocení vlivu na životní prostředí (SEA) a vyhodnocení vlivů na lokality soustavy Natura 2000. Provedená hodnocení konstatovala, že vliv vymezených akceleračních oblastí (AO) na migraci zvláště chráněných druhů savců není významně negativní. Pro ochranu zvláště chráněných druhů velkých savců (rys, vlk, medvěd a los) vymezila Agentura ochrany přírody a krajiny ČR propojenou soustavu ploch a koridorů – tzv. biotop vybraných zvláště chráněných druhů velkých savců, který je součástí obecně závazných územně analytických podkladů (ÚAP). Tyto podklady byly při navrhování AO respektovány, tzv. jádrová území byla z návrhu AO zcela vyloučena a pro koridory je v rámci územních opatření stanovena podmínka zaručující zachování prostupnosti, a to i pro další druhy zvířat.

Poř. č.	Připomínkové místo	Číslo jednací	Článek	AO	Připomínka	Vyhodnocení
					· nízkofrekvenční hluk, · dlouhodobá psychická zátěž, · narušená nočního prostředí, · vliv blikajíciho osvětlená, · kumulace vice zdrojů v krajině. V případě tak zásadního zásahu do životního prostředí by měl být uplatněn princip předběžné opatrnosti. **6. Existují vhodnější lokality** Považuji za nesprávné, aby byly rozsáhlé průmyslové energetické stavby umisťovány do kvalitní zemědělské a krajinářsky hodnotné oblasti, pokud existuji vhodnější alternativy. Přednostně by měly být využívány: · brownfieldy, · průmyslové areály, · území po těžbě, · oblasti bývalých uhelných elektráren s již vybudovanou přenosovou soustavou, · střešní instalace fotovoltaiky, · již existující průmyslově zatížená území. V regionu již navíc existuji fotovoltaické projekty v okolí Dačic a zároveň se rozvijí instalace solárních panelů na střechách rodinných domů a hospodářských budov v Třeběticich. Není proto odůvodněné dále industrializovat zachovalou krajinu dalšími velkokapacitními energetickými stavbami. **Závěr** Žádám, aby navržená akcelerační oblast AOV73 Jemnice byla ze Změny č. 2 Územního rozvojového plánu vyřazena. Současně žádám, aby byla důsledně posouzena existence vhodnějších alternativních lokalit mimo cennou kulturní a zemědělskou krajinu Dačicka, jemnicka a Třebětic.	K otázkám životního cyklu, odstraňování hlubinných betonových základů a recyklace kompozitních materiálů rotorových listů se konstatuje, že tato problematika je systémově ošetřena platným stavebním zákonem a legislativou v oblasti odpadového hospodářství. Povinnost úplného odstranění stavby po ukončení její životnosti a uvedení pozemku do původního stavu je standardní podmínkou stavebního povolení, přičemž ekonomickou a environmentální odpovědnost nese plně provozovatel/vlastník stavby. Moderní větrné elektrárny nelze s ohledem na jejich výšku umístit do území tak, aby žádným způsobem neovlivnily krajinný ráz v okolí. Návrh vymezení akceleračních oblastí a podmínek v územních opatřeních se proto soustředil na nalezení území, kde by vliv předpokládaných budoucích záměrů na krajinný ráz nebyl významně negativní a na formulaci podmínek, které by přispěly k jeho zmírnění. Již při výběru území pro akcelerační oblasti byl jedním z podkladů dokument Akcelerační oblasti, předvýběr ploch k výstavbě VTE, Screening území ČR z hlediska ochrany krajinného rázu (Roman Bukáček, Simona Vondráčková, 2025). Při samotném návrhu byla problematika krajinného rázu sledována ve vyhodnocení vlivů na udržitelný rozvoj území, a to jak z hlediska navrhovaného souboru akceleračních oblastí jako celku, tak pro jednotlivé oblasti v kartách akceleračních oblastí (viz příloha č. 2 vyhodnocení vlivů). Většinou právě z důvodu významných negativních vlivů na krajinný ráz bylo již během přípravy návrhu 16 původně uvažovaných akceleračních oblastí z návrhu zcela vypuštěno (viz příloha 3 vyhodnocení vlivů – mapa vypuštěných akceleračních oblastí). Dále, mimo jiné s ohledem na průběžné výsledky hodnocení vlivů na krajinný ráz byly některé akcelerační oblasti v průběhu přípravy návrhu pro veřejné projednání plošně redukovány, a ve 48 z 80 navržených akceleračních oblastí pro VTE došlo ke snížení limitu pro maximální výšku větrných elektráren z původní hodnoty 250 m na hodnotu nižší (nejčastěji 200 nebo 185 m). Kromě toho byly v územních opatřeních navrženy některé další podmínky k ochraně krajinného rázu, týkající se např. maximálních rozměrů souvisejících areálů pro skladování elektřiny, barevného řešení vedlejších staveb a zařízení záměrů pro využití OZE nebo výškového omezení pro trvalé terénní úpravy v místě větrné elektrárny. K další redukci vymezených akceleračních oblastí došlo po veřejném projednání na základě uplatněných stanovisek a připomínek. Větrné elektrárny jsou běžnou technologií s odhadnutelnými dopady na okolí. Za účelem stanovení možných dopadů akceleračních oblastí bylo provedeno biologické posouzení, posouzení vlivů na udržitelný rozvoj, a za účelem zabránění negativním dopadům nebo jejich zmírnění byla navržena celá řada podmínek v územním opatření, což je v souladu s principem předběžné opatrnosti, který mimo jiné vychází z čl. 191 Smlouvy o fungování Evropské unie (SFEU).
3286.	Obec Chorušice	MMR-39242-2026-81	99czzg	AOV83	**Podatel nesouhlasí s vymezením akcelerační oblasti AOV83 a žádá, aby tato akcelerační oblast nebyla ve Změně č. 2 Územního rozvojového plánu vymezena a aby nebylo vydáno územní opatření k AOV83.**	**Neakceptováno.** **Plocha akcelerační oblasti AOV83 - Chorušice však byla zmenšena.**

Poř. č.	Připomínkové místo	Číslo jednací	Článek	AO	Připomínka	Vyhodnocení
					Odůvodnění uplatněné připomínky **A. Obecná východiska** **1. Zásah do práva na samosprávu** Vymezení akceleračních oblastí prostřednictvím změny č. 2 Územního rozvojového plánu (dále jen „Změna č. 2“) velmi silně zasahuje do práva na samosprávu, v rámci kterého obec pečuje o všestranný rozvoj svého území a o potřeby svých občanů. Jde především o uspokojování potřeby bydlení, ochrany a rozvoje zdraví, opravy a spojů, potřeby informací, výchovy a vzdělávání, celkového kulturního rozvoje a ochrany veřejného pořádku. V rámci práva na samosprávu obec pečuje i o životní prostředí na svém území, které je předpokladem pro ochranu zdraví obyvatel, a také o přírodu a krajinu, jejichž dobrá kvalita představuje základní předpoklad pro rozvoj turismu a podnikání. Jinými slovy v obci, jejíž území a okolí je zničené výstavbou VTE se nebude dobře žít, lidé budou mít zdravotní problémy, nemovitosti nebudou mít cenu, jakou by měly bez VTE, a také podnikání bude značně omezeno, neboť poškozená příroda a krajinný ráz nebudou přitahovat návštěvníky. Právo na samosprávu je přitom garantováno přímo v Ústavě ČR. Ústavní soud k jeho významu říká: *„Právo obcí na samosprávu je ústavně zaručeno a vyplývá především z čl. 8, čl. 100 odst. 1, čl. 101 odst. 1 a čl. 104 odst. 2 Ústavy. Ústavní soud dal v mnoha svých rozhodnutích najevo, že považuje místní samosprávu za nezastupitelnou složku rozvoje demokracie a opakovaně konstatoval, že místní samospráva je „výrazem práva a schopnosti místních orgánů, v mezích daných zákonem, v rámci své odpovědnosti a v zájmu místního obyvatelstva regulovat a řídit část veřejných záležitostí…* *Samospráva přitom musí mít reálnou možnost záležitosti a otázky místního významu, a to i ty, jež pro svou povahu přesahují místní nebo regionální rámec a o nichž rozhoduje ve své samostatné působnosti, řešit na základě svého svobodného uvážení. Formou zastupitelské demokracie je tak realizována vůle občanů zastoupených na lokální a regionální úrovni a toliko odpovědností k voliči a na základě zákonného a ústavního rámce je samospráva ve svém konkrétním projevu posléze omezena…* *Z toho vyplývá, že obce musí mít prostřednictvím autonomního rozhodování svých zastupitelstev možnost svobodně se rozhodnout, jakým způsobem budou v mezích právního řádu spravovat záležitosti místního pořádku a rozhodovat o rozvoji území obce (nejen) prostřednictvím nástrojů územního plánování.“* (Nález ÚS sp. zn. IV. ÚS 938/22 ze dne 18. 8. 2023) Z odůvodnění Změny č. 2 nevyplývá, proč je nutné do práva na samosprávu zasáhnout. Obecné proklamace o nutnosti reagovat na klimatickou změnu a dosáhnout energetické soběstačnosti nejsou v tomto smyslu dostatečné, neboť Změna č. 2 nijak nespecifikuje, jak vymezení konkrétní akcelerační oblasti AOV83 přispěje k ochraně klimatu (tj. k jakému snížení produkce CO_2 dojde a jaký dopad to bude mít na probíhající změnu klimatu) nebo v jakém rozsahu bude snížena závislost na fosilních palivech, resp. jak přesně se zvýší energetická soběstačnost ČR a proč tento konkrétní případný nárůst soběstačnosti nebo naopak snížení produkce CO_2 převáží nad právem na samosprávu. Takto skutečně nelze při zásazích do ústavně zaručených práv ze strany státní moci postupovat. Vedle toho Změna č. 2 neuvádí, proč není možné energetické cíle splnit jinak než vymezením AOV83 a zda by tyto jiné postupy (např. rozvoj vodíkové infrastruktury v souladu s Vodíkovou strategií ČR) nebyly dlouhodobém horizontu efektivnější a neměly by menší dopad do práva na samosprávu, méně by neohrožovaly lidské zdraví nadbytečným hlukem, infrazvukem a vibracemi a nepoškozovaly by takovou měrou životní prostředí a přírodu a krajinu.	Celostátní územní plánování je výkonem státní správy a jeho výstupy nepodléhají schválení orgány územní samosprávy; ústavou zaručená práva obcí na samosprávu ve vlastních záležitostech tím nejsou dotčena. Variantní řešení nejsou relevantním územně plánovacím nástrojem pro vymezování lokalit pro OZE; ustanovení § 4 odst. 3 ZOZE a čl. 15c směrnice RED III sice upřednostňují brownfieldy a degradované plochy, avšak nevylučují vymezení akcelerační oblasti na jiných pozemcích. Vymezení akcelerační oblasti proběhlo na základě biologického posouzení konkrétního navrhovaného území podle § 11 odst. 3 resp. 4 ZOZE, jehož výsledky spolu s výsledky vyhodnocení vlivů na životní prostředí (SEA/VVURÚ, Příloha 5 k Z2 ÚRP) byly zapracovány do návrhu Změny č. 2 ÚRP; oblasti, u nichž autorizované osoby identifikovaly významné negativní nebo kumulativní vlivy, byly ze Z2 ÚRP vyloučeny (odůvodnění Z2 ÚRP, odst. 32). Zpracování VVURÚ odpovídá obsahem i strukturou požadavkům přílohy č. 4 stavebního zákona; jde o hodnocení na úrovni koncepce, nikoli na úrovni konkrétních záměrů, a tomu odpovídá i míra podrobnosti použitých podkladů. Konkrétní záměry se nadále povolují v souladu se stavebním zákonem za podmínek stanovených v územním opatření; zákonná ochrana zdraví obyvatel a životního prostředí je tak v navazujících řízeních plně zachována. Konkrétní dopady do území byly posouzeny do té míry, do jaké je lze předvídat na úrovni koncepce, tedy bez znalosti přesného typu výrobku, rozsahu a polohy záměrů, pro jejichž urychlené povolování se akcelerační oblast vymezuje. Vždy bylo přihlíženo ke specifikům daného území, viz mj. přílohy č. 1 a 2 SEA (základní charakteristiky a jevy ŽP v jednotlivých AO, karty akceleračních oblastí). Také podmínky v územních opatřeních byly stanoveny individuálně na míru konkrétní AO. AO byly vymezovány s ohledem na podkladový dokument Akcelerační oblasti, předvýběr ploch k výstavbě VTE, Screening území ČR z hlediska ochrany krajinného rázu (Roman Bukáček, Simona Vondráčková, 2025). Při samotném návrhu akceleračních oblastí a podmínek pro ně pak byla problematika krajinného rázu dále podrobněji prověřena a v rámci vyhodnocení vlivů na udržitelný rozvoj území byly některé AO vypuštěny na základě předpokládaných významně negativních dopadů na krajinný ráz. Podrobněji jsou jednotlivé oblasti hodnoceny v kartách akceleračních oblastí (viz příloha č. 2 SEA). Pro všechny akcelerační oblasti pro FVE i pro VTE bylo v příloze č. 2 vyhodnocení vlivů provedeno vyhodnocení viditelnosti, v akceleračních oblastech pro VTE navíc odstupňované pro tři modelové výšky stožáru (tubusu) VTE, a to 120, 170 a 200 m. Rovněž byl pro každou akcelerační oblast zvlášť zvažován vliv na hodnotné pohledy a veduty a důraz byl kladen na neopakovatelnost a jedinečnost. Návrh byl před

Poř. č.	Připomínkové místo	Číslo jednací	Článek	AO	Připomínka	Vyhodnocení
					Není akceptovatelné, aby důvodem pro upřednostnění OZE bylo krátkodobé hledisko, tedy zkrátka to, že se to „teď tak prostě dělá a všechno ostatní je na moc dlouho“. Je-li totiž možné snižovat energetickou závislost a emise CO_2 i vývojem a rozvojem jiné oblasti, která s sebou nese podstatně menší dopady do jiných veřejných zájmů než OZE, měla by tato být jednoznačně upřednostněna (tj. nízkouhlíkový vodík vyrobený jiným způsobem než pomocí obnovitelných zdrojů, kupř. za využití jaderné energie, popř. pyrolýzním rozkladem odpadu s přechodným využitím tzv. šedého vodíku vyrobeného jinou cestou). Změna č. 2 se vůbec nezabývá ani dopady rozvoje jaderné energie na zajištění energetické nezávislosti na fosilních palivech nebo na snížení emisí CO_2. Dostavba dalších bloků Dukovan přitom zcela jistě bude mít na snížení energetické závislosti a na emise CO_2 v ČR podstatný vliv. Všechny tyto varianty by měly být poměřeny s dlouhodobými negativními dopady OZE a mělo by být objektivně zhodnoceno, zda je vůbec rozvoj OZE vhodnou cestou a zda by neměly být upřednostněny cesty jiné. Podatel jen na okraj připomíná, že první nový blok Dukovan má být dle tvrzení vlády v provozu již v roce 2036, což skutečně není vzdálené datum. Ve Vodíkové strategii se pak píše: **4.2.3 Etapa 3: 2031–2050** V tomto období by vodíková doprava (mobilita) měla být schopna fungovat bez dotační podpory a na základě ekonomických pravidel nahrazovat postupně dopravu založenou na fosilních palivech. Očekává se, že dojde k relativně jasnému stanovení hranice mezi oblastmi dominantně obsazenými vodíkovými a bateriovými vozidly. Začne výstavba a repurposing vodíkových plynovodů, protože již budou spolehlivě etablováni velcí výrobci a spotřebitelé vodíku. Repurposing existující infrastruktury umožní přepravu a distribuci vodíku v praxi relativně v kratším časovém období oproti možné, výstavbě nových plynovodů na čistý vodík. Po pilotních dotovaných instalacích v etapě 2 bude možné zahájit přechod na komerční využití vodíku v průmyslu, a to především tam, kde bude možné lokálně získat dostatečné množství cenově dostupného nízkouhlíkového vodíku. Skutečně masové nasazení vodíkových technologií v průmyslu bude možné až po vybudování sítě vodíkových plynovodů, které k nám přivedou levný nízkouhlíkový vodík ze zahraničí a umožní jeho rozvod do potřebných lokalit. V místech s výkonným a levným zdrojem nízkouhlíkového vodíku bude možné začít budovat pilotní projekty na převod domácností ze zemního plynu na vodík. Současně budou vznikat lokální vodíkové distribuční sítě. Tato etapa (její začátek) se také rychle blíží a není tedy zřejmé, proč není možné řešit energetickou potřebu ČR i tímto způsobem (otázkou proto je, zda by se spíše již nyní neměly namísto OZE začít plánovat a posléze realizovat vodíkové plynovody, aby byla infrastruktura připravena na situaci, kdy se bude vodík běžně vyrábět a používat jako zdroj energie). Směřování energetiky tímto směrem je rozhodně méně invazivní a dlouhodobě udržitelnější než VTE, přesto tento fakt Změna č. 2 vůbec nijak nereflektuje a nehodnotí a neporovnává různé varianty řešení energetické závislosti. Vyhodnocení vlivů Změny č. 2 také neuvažuje nad variantou, že by mohlo dojít ke zvýšení výroby elektrické energie tím, že by se podstatně více podporovala realizace střešních panelů FVE na všech stavbách, kde je to jen trochu možné, zejména pak na rozlehlých logistických a průmyslových halách, a že by se rozvíjela energetická infrastruktura potřebná pro možné navýšení výroby energie	zveřejněním s ohledem na průběžné výsledky vyhodnocení vlivů opakovaně upravován. Další akcelerační oblasti byly vypuštěny nebo zmenšeny na základě stanoviska Ministerstva kultury z hlediska ochrany vybraných cenný průhledů, vedut, národních kulturních památek atp. Problematika ochrany ptáků byla řešena během vymezování akceleračních oblastí takto: 1) Podle § 4 zákona č. 249/2025 Sb. (ZOZE) nelze akcelerační oblast vymezit na území evropsky významné lokality a ptačí oblasti. 2) V rámci zpracování návrhu Změny č. 2 ÚRP byly využity mapy citlivosti ptáků vůči výstavbě VTE zpracované podle metodiky BirdLife International Českou společností ornitologickou (https://www.birdlife.cz/mapa-citlivosti-ptaku-vuci-vystavbe-vetrnych-elektraren-v-cesku-novy-nastroj-pro-udrzitelne-planovani/). Na základě map citlivosti nebyla do akceleračních oblastí zařazena území s extrémním a vysokým rizikem střetů ptáků s VTE. 3) Dále bylo pro jednotlivé akcelerační oblasti zpracováno biologické posouzení podle § 11 odst. 3, resp. 4 ZOZE. Výsledky posouzení byly respektovány při vymezení akceleračních oblastí a na jejich základě byly stanoveny podmínky a zmírňující opatření implementovaná do územních opatření. Jedná se o podmínky pro ochranu významných biotopů, eliminaci negativních vlivů během hnízdního období, monitoring mortality ptáků, využití detekčních systémů, selektivních odstávek a dalších technických opatření ke snižování kolizního rizika ptáků a VTE. 4) Následně proběhlo vyhodnocení vlivu návrhu Změny č. 2 ÚRP na udržitelný rozvoj území, jehož součástí je vyhodnocení vlivu na životní prostředí (SEA) a vyhodnocení vlivů na lokality soustavy Natura 2000. Nebyly identifikovány významné negativní vlivy na populace ptáků, které by bránily vymezení akcelerační oblasti. 5) Na základě stanovisek dotčených orgánů a připomínek veřejnosti byla do územního opatření doplněna podmínka vymezující biologický dozor ve fázi přípravy a realizace VTE, jehož účelem bude eliminovat nebo významně snížit negativní vlivy na zvláště chráněné druhy ptáků. Pro vymezení akceleračních oblastí byla využita vrstva území významných pro netopýry dle podkladů ČESON i výskyt netopýrů hodnocený v rámci biologického posouzení a vyhodnocení SEA. Ochrana netopýrů je dále zajištěna souborem preventivních a provozních opatření, zejména povinností sezónních odstávek v období zvýšeného rizika mortality, využíváním technických prostředků ke snižování kolizního rizika a následným monitoringem letové aktivity netopýrů. Do ÚO u všech AO pro VTE je zapracována podmínka zpracování hlukové studie a minimalizace shadow flicker efektu/stroboskopického efektu je minimalizace zajištěna používanými materiály na lopatky VTE a nastavením vypínání v kritické době slunečního svitu. Co se týká infrazvuku, je přítomen všude v prostředí, aniž by se projevoval jeho

Poř. č.	Připomínkové místo	Číslo jednací	Článek	AO	Připomínka	Vyhodnocení
					prostřednictvím těchto FVE elektráren, které mají podstatně méně negativních vlivů než VTE (vytvořily by se územní podmínky pro vyvedení elektrického výkonu do distribuční soustavy). Vedle toho také není vysvětleno, proč se nedá ve Změně č. 2 nespecifikovaných energetických a klimatických cílů dosáhnout tak, že obce budou dobrovolně na svém území povolovat umístění VTE po dohodě s jejich investory, tedy bez nátlaku a bez zasahování do práva na samosprávu. To, že Vyhodnocení neuvažovalo nad žádnými jinými variantami než nad „neudělat nic“ a „vybudujeme VTE podle návrhu Změny č. 2“ dokládá samotné Vyhodnocení vlivů Změny č. 2: Z tohoto důvodu je provedeno hodnocení a porovnání: • Ponechání platnosti URP, ve znění Změny č. 1a (nulová varianta) • Uplatnění koncepce Změny č. 2 URP v navrhovaném znění (aktivní varianta) Z uvedeného je zřejmé, že vůbec nebyla posuzována varianta „budeme využívat jiné zdroje energie než VTE vybudované v AO vymezených ve Změně č. 2“. Podatel zdůrazňuje, že pokud by stát chtěl podporovat vedle rozvoje jádra a vodíku nebo mnohem větší podpory solární energie i VTE, pak by řešením souladným s Ústavou ČR bylo ponechat vymezení akceleračních zón na územních plánech jednotlivých obcí, které samy budou rozhodovat o svém rozvoji a o využití svého území. Jestliže je cílem státu, aby se realizovalo více OZE a obává se, že obce dobrovolně bez donucení nebudou akcelerační zóny vymezovat, může stát k dosažení cíle využit jiné a méně invazivní prostředky než „nařizování shora“, např. komunikaci s obcemi a jejich obyvateli nebo může motivovat investory k tomu, aby s obcemi uzavírali skutečně férové dohody, které budou samosprávám poskytovat adekvátní finanční prostředky za strpění velmi negativních dopadů provozu OZE na jejich území nebo může dokonce stát sám obcím nabídnout adekvátní finanční kompenzace. Podatel v souvislosti se zásahem do práva na samosprávu ještě doplňuje, že vymezení akcelerační oblasti bude mít i jiné nevítané důsledky, kupř. do ochoty investorů uzavírat s obcemi v akceleračních oblastech zmíněné smlouvy o spolupráci. Je totiž zvykem, že investor, který hodlá na území obce vybudovat OZE, uzavírá s obcí plánovací smlouvy, skrze které (byť mnohdy nedostatečně) vyvažuje dopady větrných elektráren. Jakmile ale dojde k tomu, že bude vymezena akcelerační oblast, lze očekávat, že už tak nevelká ochota investorů jednat o finančních příspěvcích a jiných bonusech klesne prakticky na nulu a obce budou nuceny strpět OZE bez kompenzace. Z pohledu investorů totiž nebude logické zbytečně vynakládat finance a prodlužovat umístění záměru jednáním s obcí, která nemá žádnou možnost akcelerační zónu a z ní plynoucí omezení neakceptovat. Snadná cesta k povolení záměru tak znamená ochuzení obcí, které se nacházejí v akcelerační oblasti o výhody, které budou mít všechny ostatní obce ležící mimo akcelerační oblasti. Podatel ještě dodává, že akcelerační oblasti jsou značně rozsáhlé. Zahrnují mnohdy velké části katastru dotčených obcí.Jinými slovy je vymezení AOV83 je pro obec paralyzující. Není přitom zřejmé, jaká konkrétní omezení bude akcelerační zóna znamenat pro územní plány. V § 6 odst. 3 zákona č. 249/2025 Sb., o urychlení využívání obnovitelných zdrojů energie se uvádí, že k části navazující územně plánovací dokumentace, která je v rozporu s územním opatřením vydaným k nadřazené územně plánovací dokumentaci, se nepřihlíží. Jaké důsledky to má pro územní plány obcí v akcelerační zóně? Musí přijmout, že nebudou v akcelerační oblasti vymezovat žádné zastavitelné plochy? Je akcelerační zóna jakousi rozsáhlou územní rezervou, kvůli které je jakýkoliv rozvoj dotčeného území obce zablokován? Je stejně zablokován i rozvoj území, které s akcelerační zónou souvisí, protože ani tam obec nemůže vymezit zastavitelné plochy pro bydlení? Nebo existují nějaké	negativní vliv. U přírůstku infrazvuku z VTE nebyl dosud prokázán významný negativní vliv na veřejné zdraví, studie dále probíhají. Moderními měřicími metodami je již možno infrazvuk měřit, avšak v české legislativě nemá stanoven hlukový limit. Hygienický limit infrazvuku v komunálním prostředí sice není stanoven, ale existuje doporučená hodnota v ČSN ISO 7196 LG=90 dB nebo hladiny prahu slyšení pro jednotlivá frekvenční pásma v ČSN ISO 226. Kumulace hluku z více VTE bude vždy vyhodnocena hlukovou studií a následně ověřena měřením. Kumulace hluku z jiných než stacionárních zdrojů (silnice, železnice, letecká doprava, ...) se nedělá, tyto zdroje mají odlišné limity, proto nejsou kumulativně posuzovány (lze je v hlukové studii pro informaci sečíst). Pro nízkofrekvenční zvuk a infrazvuk z VTE studie nenašly konzistentní důkazy spojující tyto frekvence s významným obtěžováním nebo přímými zdravotními účinky nad rámec normálních hladin zvuku. Vibrace z provozu větrné elektrárny se přes železobetonový základ přenáší do okolní půdy či horniny. Jde o nízkofrekvenční kmity, které se šíří jen na omezené vzdálenosti a s rychlým poklesem intenzity. Typické naměřené hodnoty přímo u základu větrné elektrárny jsou pod 1 μm/s – to je 200-300 krát méně, než člověk fyzicky pocítí. Žádná recenzovaná studie neprokázala ani nepředpokládá zdravotní efekt půdních vibrací VTE na obyvatele. V rámci souvisejících územních opatření jsou stanoveny podmínky, které zajišťují ochranu protierozních opatření, funkčních melioračních zařízení, vodních toků a ploch a rovněž omezující možné terénní úpravy. Vzhledem k charakteru a rozsahu potenciálních záměrů se při naplnění podmínek nepředpokládá realizace zpevněných ploch v takovém rozsahu, který by mohl významně ovlivnit vodní režim v rámci akceleračních oblastí. Významné ovlivnění mikroklimatu u FVE ani VTE se nepředpokládá. Podmínky pro ochranu ZPF jsou součástí územního opatření pro danou akcelerační oblast, čímž bude zajištěna stejná míra ochrany ZPF jako u záměru umisťovaných na ZPF mimo akcelerační oblasti. Souhlas s odnětím ze ZPF bude taktéž vydáván. Podmínky stanovené v příslušných územních opatřeních definují minimální přípustné vzdálenosti od vodních toků a ploch, stejně jako ploch zamokřených, současně byly akcelerační zóny vymezeny mimo vodní zdroje pitné vody a jejich ochranná pásma I. stupně, a to v souladu s nařízením vlády č. 507/2025 Sb., čímž výrazně snižují riziko jejich přímé kontaminace. Vypracování havarijního plánu pro nakládání se závadnými látkami (zejména oleji a hydraulickými kapalinami) je zákonnou povinností v souladu s ustanovením § 39 vodního zákona. Technická opatření, jako je instalace záchytných van či systémů pro detekci úniků, musí být součástí projektové dokumentace každého záměru a budou předmětem navazujícího řízení o povolení záměru dle stavebního zákona.

Poř. č.	Připomínkové místo	Číslo jednací	Článek	AO	Připomínka	Vyhodnocení
					záměry (kupř. právě pro bydlení v době, kdy je extrémní bytová krize), které mají přednost před OZE? Těmto otázkám se Změna č. 2 vůbec nevěnuje.Podatel uzavírá, že z hlediska zásahu do práva na samosprávu by bylo žádoucí, aby Změna č. 2 nevymezovala žádné akcelerační oblasti, neboť není schopna na úrovni své podrobnosti posoudit jejich negativní vlivy. Jestliže už chce ÚRP akcelerační oblasti řešit, pak by mohl obsahovat jen pokyn pro územní plánování obcí spočívající v nutnosti zohlednit v územních plánech potřebu vymezit akcelerační oblasti. **2. Direktivní vymezení akceleračních oblastí v ÚRP jde nad rámec požadavků směrnice RED III** Požadavek na vymezení akceleračních zón na celostátní úrovni nevyplývá z práva EU. Směrnice Evropského parlamentu a Rady (EU) 2018/2001 v konsolidovaném znění (dle její novely směrnicí RED III) v čl. 15c odst. 1 pouze stanoví, že mají členské zajistit, aby příslušné orgány přijaly jeden nebo více plánů, které jako dílčí část oblastí nezbytných pro vnitrostátní příspěvky k celkovému cíli Unie v oblasti obnovitelných zdrojů energie do roku 2030 určí oblasti pro zrychlené zavádění obnovitelných zdrojů energie, a to pro jeden nebo více druhů obnovitelných zdrojů energie. Směrnice neříká, že je příslušným orgánem nezbytně nutně vláda. Jinými slovy z tohoto ustanovení tedy nevyplývá, že by bylo nezbytně nutné vymezovat akcelerační oblasti na úrovni celostátní bez ohledu na zájmy a vůli obcí a jejich obyvatel. Proto nelze argumentovat tak, že je pořízení a vydání ÚRP nezbytné za účelem splnění závazků ČR vůči EU. Tyto závazky mohou být splněny i tím, že akcelerační zóny vymezí obce ve svých územních plánech. Ani zákon č. č. 249/2025 Sb., o urychlení využívání obnovitelných zdrojů energie nevyžaduje, aby byly akcelerační zóny povinně řešeny už v ÚRP jako záměry celostátního významu a následně „přepisovány“ do zásad územního rozvoje a územních plánů obcí. Naopak tato norma počítá s tím, že akcelerační oblasti mohou stanovit i územní plány, jejich direktivní vymezení v ÚRP není nezbytné k dosažení cílů. S ohledem na výše popsané právo na samosprávu by tedy mělo být preferováno, aby o svém území rozhodovaly zásadně obce bez silné ingerence státu. Právě na místní úrovni je totiž možné nejlépe prozkoumat konkrétní podmínky v území a vyvážit všechny veřejné i soukromé zájmy. Naopak na ústřední úrovni, vzhledem k měřítku ÚRP, to není možné. Když se akcelerační zóny vymezí závazně v ÚRP, všechny podmínky pro realizaci OZE budou jen obecné a nic neříkající a nebudou schopny zajistit ochranu důležitých zájmů. **3. Nejde o dálnice, které je potřeba stanovit a koordinovat na centrální úrovni** Je logické, že některé záměry jako jsou například dálnice nebo VRT musí být koordinovány na nadregionální úrovni, neboť vždy musí vést „odněkud někam“ a není přípustné, aby si obec na svém území v té nejvhodnější trase pro dopravní spojení vymezila např. plochy pro bydlení, které by následně znemožnily vedení trasy dálnice. OZE ale nejsou liniovými stavbami a nevyžadují promyšlené vedení jednoho dlouhého koridoru. Proto není ani odůvodněné vymezování akceleračních zón na nadregionální úrovni, podmínky pro jejich realizaci totiž mohou být snadno a nejlépe stanoveny v územních plánech, které umožňují, zejména jsou-li pořízeny s prvky regulačního plánu, nejdůkladnější a nejpromyšlenější regulaci OZE s ohledem na všechny jiné zájmy a hodnoty v území. **4. OZE lze realizovat v nezastavěném území už dnes (Změna č. 2 není nezbytná)** Už dnes je v souladu s § 122 zákona č. 283/2021 Sb., stavební zákon možné kdekoliv v nezastavěném území povolovat záměry OZE. Pokud by samospráva chtěla vyloučit tuto možnost, musela by změnit	

Poř. č.	Připomínkové místo	Číslo jednací	Článek	AO	Připomínka	Vyhodnocení
					územní plán a tuto změnu velmi dobře odůvodnit jiným veřejným zájmem, který převažuje nad zájmem na výrobě elektřiny prostřednictvím OZE. Vzhledem k tomu, že se klimatická změna považuje za notorietu a vzhledem k tlaku na vybudování tzv. energetického mixu, který má zvýšit energetickou soběstačnost ČR, mají obce velmi malý prostor pro to, aby svoje území řešily podle svých představ. Současně ale pořád tyto tlaky na realizaci OZE narážejí na Ústavou garantované právo na samosprávu a je i v této situaci nutno vyvažovat jednotlivé zájmy. Lze uzavřít, že obce jsou i bez akceleračních zón značně omezeny v právu na samosprávu. Striktní nařízení toho, kde se ještě více usnadní podmínky pro povolování OZE, povede k tomu, že samosprávy nebudou schopny prakticky žádným způsobem zasahovat do toho, jak se má jejich území rozvíjet. **5. Diskriminace a svévole – „proč právě u nás“** Ve Změně č. 2 ÚRP není dostatečně vysvětleno, proč je třeba umístit akcelerační oblasti právě tak, jak jsou vymezeny, když třeba lokalita, kde je AOV83, není nijak výjimečná z hlediska potenciálu pro VTE (nebo alespoň není ve Změně č. 2 popsáno, proč se AOV83 svým větrným potenciálem tak výrazně odlišuje od dalších oblastí, kde AO vymezeny nebyly). Lze tedy předpokládat, že existují i jiné shodné oblasti, kde však z nejasných důvodů AO nebyly vymezeny. Ze Změny č. 2 tedy nelze pochopit, proč právě vymezení AOV83 povede ke splnění klimatických a energetických cílů a vymezení jiné oblasti již ne nebo proč by klimatické a energetické cíle nemohly být plněny i bez AOV83, když jiné oblasti taky nejsou zapotřebí. Stát si přitom nechal zpracovat mapy zobrazující limity pro umisťování VTE. Z těchto podkladů se zdá, že je AOV83 vymezena objektivně, neboť je na „zelené“ ploše:	

Poř. č.	Připomínkové místo	Číslo jednací	Článek	AO	Připomínka	Vyhodnocení
					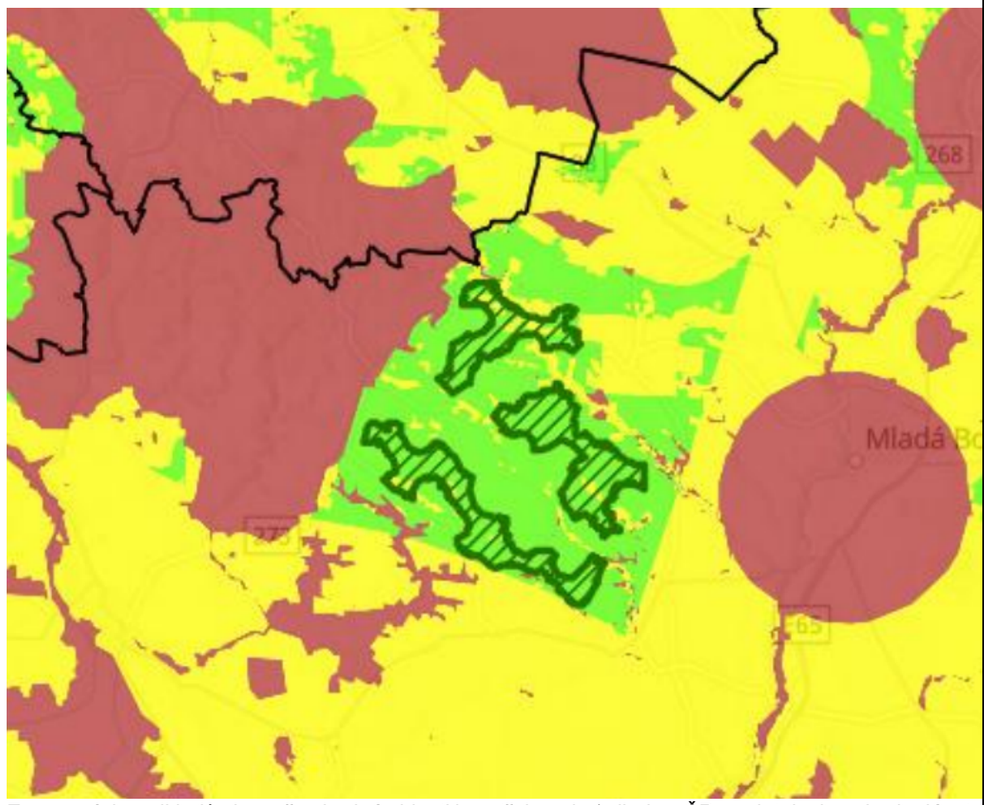 Z mapových podkladů plyne, že vhodné oblasti jsou třeba zde (a jinde v ČR, podatel zde nebude dávat printscreeny všech podobných situací): 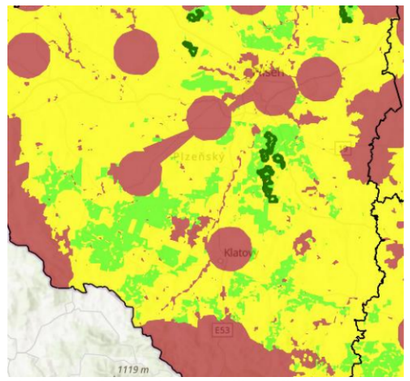 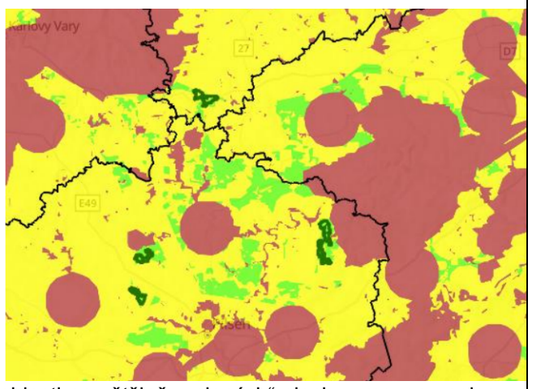 V těchto částech republiky přitom akcelerační oblasti na většině „zelených“ ploch vymezeny nejsou. Není zřejmé, jak bylo s těmito podkladovými materiály naloženo a proč na některých „zelených“ plochách AO vymezeny byly a jinde ne. Takováto neodůvodněná diskriminace je neakceptovatelná. Současně je třeba poukázat na to, že je řada obcí, které na svém území OZE chtějí a rády by s investory vyjednávaly. V médiích se ke dni 20. 4. 2026 kupř. uvádí: „Obce mikroregionu Svitavsko si	

Poř. č.	Připomínkové místo	Číslo jednací	Článek	AO	Připomínka	Vyhodnocení
					jako strategického partnera pro budování větrných elektráren vybraly společnost ČEZ. Plán budou dnes od 16 hodin schvalovat zastupitelé Svitav. Obce se dohodly na společném postupu, věří, že tak budou schopny lépe ovlivnit rozsah i umístění elektráren a také finanční benefity.“ V médiích je uvedena tato mapka k projektu: 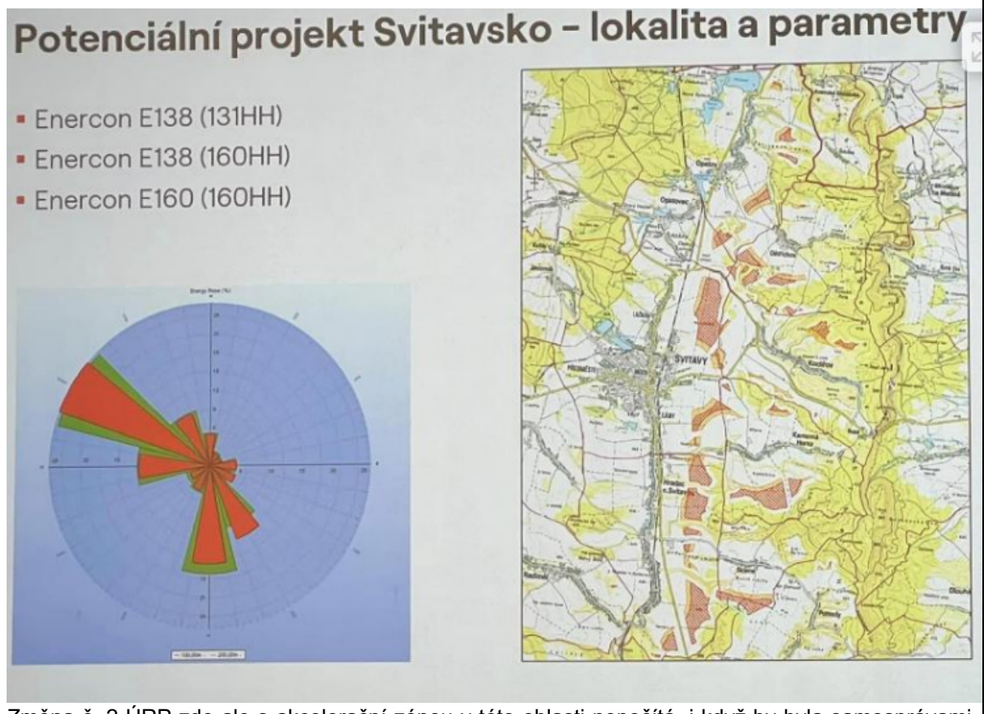 Změna č. 2 ÚRP zde ale s akcelerační zónou v této oblasti nepočítá, i když by byla samosprávami žádaná:	

Poř. č.	Připomínkové místo	Číslo jednací	Článek	AO	Připomínka	Vyhodnocení
					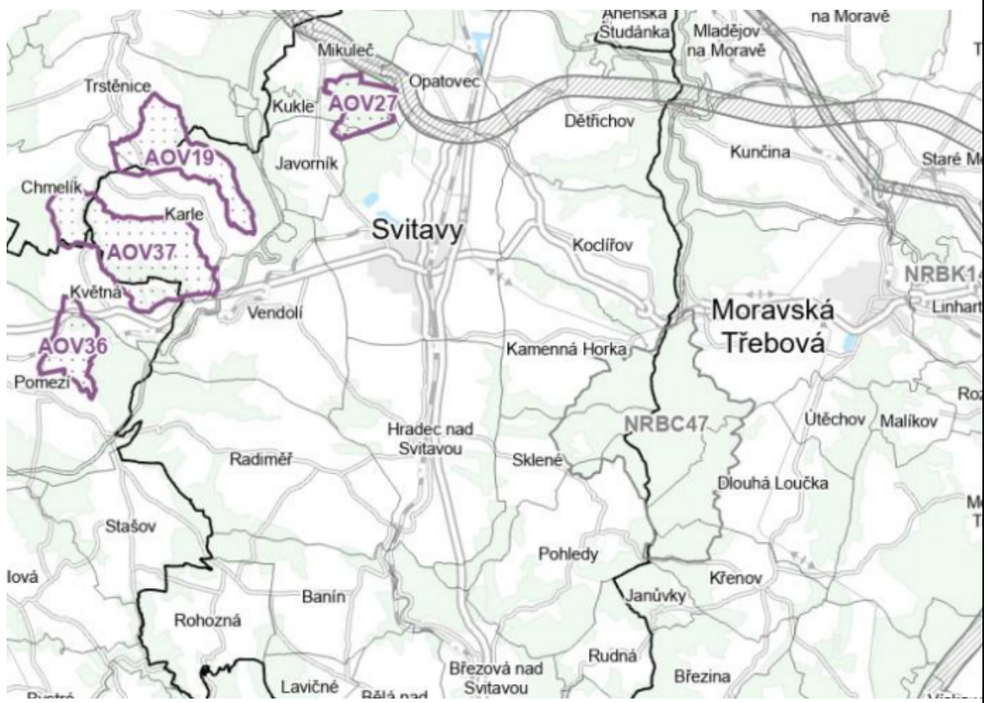 Tento postup nelze označit za rozumný a už vůbec ne za takový, který by hledal nejvhodnější cesty s minimálními dopady do práv jiných subjektů. Podatel na závěr této části upozorňuje, že ve Vyhodnocení vlivů Změny č. 2 na životní prostředí se uvádí, že z původně vymezených AO pro VTE byly vyňaty některé oblasti, a to z těchto důvodů:	

Poř. č.	Připomínkové místo	Číslo jednací	Článek	AO	Připomínka	Vyhodnocení
					<table><tr><td>AOV32</td><td>Frymburk</td><td>Významné ovlivnění krajinného rázu širšího území. Ovlivnění této přírodně a krajinářsky hodnotné části Šumavy a jejího obrazu, ovlivnění průhledů z a přes vodní nádrž Lipno a umístění nových výrazných technických výškových prvků do dosud nenarušené krajiny v území. Kumulace vlivů na krajinný ráz s dalšími návrhovými AO.</td></tr><tr><td>AOV39</td><td>Kamenec</td><td>Významné ovlivnění krajinného rázu širšího území. Primárně ovlivnění dominanty Uhlířského vrchu s poutním kostelem Panny Marie Pomocné, průhledy přes Slezskou Hartu a na hřbet Hrubého Jeseníku a Praděd, přírodní park Údolí Bystřice a ovlivněn výhledů z Velkého Roudného a pohledů na něj. MPZ Rýmařov. Kumulace vlivů na krajinný ráz s dalšími návrhovými AO v oblasti Bruntálska a Rýmařovska.</td></tr><tr><td>AOV43</td><td>Edrovice</td><td>Významné ovlivnění krajinného rázu širšího území. Primárně ovlivnění jedinečných průhledů na hřbet Hrubého Jeseníku a Praděd. MPZ Rýmařov, VPZ Stará Ves - Žďárský potok a VPZ Malá Morávka, přírodní park Sovinecko a blízkost CHKO Jeseníky. Kumulativní vlivy s dalšími návrhovými AO v oblasti Bruntálska a Rýmařovska.</td></tr><tr><td>AOV76</td><td>Citonice</td><td>Významné ovlivnění krajinného rázu a kulturních a historických hodnot širšího územ Primárně NP Podyjí a obraz/panorama Znojma s řadou hodnotných objektů. Vysok koncentrace významných přírodních a kulturně-historických hodnot a dosavad nenarušenost prostoru. Významné vlivy na netopýry.</td></tr><tr><td>AOV81</td><td>Strážov</td><td>Významné ovlivnění krajinného rázu širšího území. Ovlivnění přírodně a krajinářsk hodnotné krajiny s významnými horizonty, součást cenného obrazu Šumavy.</td></tr></table> Proč to nebylo aplikováno i na AOV83, když důvody pro vyřazení jsou takové, že by i v případě AOV83 obstály(rozebráno níže)? **B. Nedostatky regulace a odůvodnění, včetně vyhodnocení vlivů** **1. Nedostatečné posouzení SEA vylučuje podrobnou EIA** Vymezení akceleračních oblastí s největší pravděpodobností povede k tomu, že záměry OZE v nich umisťované budou upřednostňovány a nedojde už nikdy k řádnému posouzení jejich negativních dopadů na životní prostředí, na zdraví a životy lidí. Proto by mělo být vyhodnocení vlivů změny č. 2 a územního opatření pro AOV83 extrémně podrobné a kvalitní, prakticky na úrovni EIA. Překážkou pro takové podrobné posouzení je ale fakt, že je měřítko ÚRP příliš velké a neumožňuje skutečně posoudit dopady vymezení AO (jiné by to bylo na úrovni územního plánu, resp. v procesu EIA se znalostí konkrétního záměru). Na vymezení akceleračních oblastí navíc naváže zrychlené a zjednodušené povolovací řízení před Dopravním a energetickým stavebním úřadem, v rámci kterého bude úřad ověřovat, zda jsou záměry v souladu s vágními a nicneříkajícími podmínkami územního opatření AOV83. V souladu s těmito obecnými podmínkami ale budou prakticky jakékoliv záměry, což znamená, že vlivy VTE realizovaných v AOV83 nebudou nikdy reálně posouzeny. Uvedené obavy podatele pramení z § 25 zákona č. 249/2025 Sb., kde se uvádí, že: *(1) Územní opatření je závazné pro vyjádření, závazné stanovisko nebo rozhodnutí vydávaná pro záměr pro využití obnovitelného zdroje energie v akcelerační oblasti, s výjimkou vyjádření nebo závazného stanoviska podle § 36 stavebního zákona.* *(2) Nesplňuje-li záměr pro využití obnovitelného zdroje energie podmínky nebo zmírňující opatření stanovené v územním opatření nebo v územním plánu podle § 22, vydá správní orgán, jehož*	

Poř. č.	Připomínkové místo	Číslo jednací	Článek	AO	Připomínka	Vyhodnocení
					působnosti se tyto podmínky nebo zmírňující opatření týkají, nesouhlasné vyjádření nebo závazné stanovisko anebo zamítne žádost o vydání rozhodnutí. Pokud tedy bude DESÚ chtít, jednoduše řekne, že vše už bylo řádně a dostatečně posouzeno v rámci Změny č. 2, záměr je v souladu s územním opatřením a v povolovacím řízení není už co řešit. Obcím se pak budou mimořádně špatně uplatňovat podrobné argumenty, byť budou racionální. S největší pravděpodobností ale budou smeteny bez jakékoliv diskuse ze stolu. Existence územního opatření má navíc velký dopad na to, jestli se bude záměr vůbec OZE ještě vůbec posuzovat podle zákona č. 100/2001 Sb. v procesu EIA (§ 28 zákona č. 249/2025 Sb.). EIA bude probíhat jen tehdy, pokud: - půjde o záměr předmětem posuzování vlivů na životní prostředí přesahujících hranice České republiky nebo - půjde o záměr, u kterého je s ohledem na ekologickou citlivost území, v němž se nachází, vysoce pravděpodobné, že záměr povede k významným nepříznivým vlivům na životní prostředí nebo veřejné zdraví, které nebyly zjištěny při pořizování územního opatření a které nelze vyloučit dodatečnými podmínkami a zmírňujícími opatřeními. Řada záměrů v AO, které byly posouzeny mimořádně obecně, už tedy EIA podléhat nebude, i když by jinak posouzení EIA podléhaly, kdyby AO nebyly v ÚRP vymezeny. Je nepravděpodobné, že by někdy příslušný úřad konstatoval, že území, ve kterém se má záměr nacházet, je tak ekologicky citlivé, že záměr povede k významným nepříznivým vlivům a je tedy třeba EIA. Nepravděpodobnost takového závěru vyplývá z faktu, že vyhodnocení územního opatření o všech vlivech tvrdí, že jsou mírné nebo zanedbatelné a není třeba se jimi blíže zabývat. Proč by to měl úřad během povolování záměru v AO zpochybnit, když jsou VTE aktuálně politicky silně protežovanými záměry a neexistuje zájem na skutečném posouzení jejich dopadů? Obec taksice bude moct v povolovacím řízení tvrdit, že to vidí jinak, ale to bude tak všechno, co bude moct dělat. Proto je velmi nevhodné vymezovat akcelerační oblasti na úrovni ÚRP, kdy nemohou být vlivy reálně posouzeny a už vůbec by se nemělo stát, že posouzení provedené na úrovni ÚRP vyloučí provádění dalších posouzení na nižších úrovních, minimálně na úrovni územního plánu, ideálně však posuzování konkrétního záměru, kdy teprve budou skutečně známy parametry záměrů. Jedinou cestou, jak k dospět k tomu, aby byly všechny záměry OZE řádně posouzeny v procesu EIA, za současného stavu legislativy je nevymezovat AO v ÚRP, ale ponechat jejich vymezení na územní plány. To, že na úrovni Změny č. 2 nejde vlivy posoudit, připouští na několika místech i samo Vyhodnocení vlivů Změny č. 2 na životní prostředí: *- Polohu a počet jednotlivých zařízení uvnitř akcelerační oblasti pro výrobu elektřiny využívající energii větru nelze předjímat a v podrobnosti grafické části ÚRP (1:200000) ji nelze ani smysluplně odhadovat. Je ale pravděpodobné, že bude docházet k odnětí ZPF pod plochou jednotlivých zařízení, která bude zanedbatelného rozsahu, a také vlivem budování technické, ale zejména dopravní infrastruktury pro obslužné komunikace pro výstavbu a údržbu zařízení.* *- Územní rozvojový plán je koncepčním územně plánovacím dokumentem na celorepublikové úrovni. Pracuje se v něm s územně plánovacími nástroji ve velmi hrubém, ale i poměrně podrobném rozlišení, které ovšem nezobrazuje reálné provedení stavby, pouze ho v širokém měřítku lokalizuje do řešeného území. Toto měřítko a absence znalosti o konkrétním umístění a počtu jednotlivých VTE či skutečné velikosti (plochy) instalovaných FVE neumožňuje identifikovat přesně a podrobně případné konkrétní negativní vlivy na životní prostředí, proto zde dále uvedené vyhodnocení vlivů na životní prostředí (ať*	

Poř. č.	Připomínkové místo	Číslo jednací	Článek	AO	Připomínka	Vyhodnocení
					již u jednotlivých složek nebo u jejich kumulace a synergie) stanovuje pouze potenciální možnost, nikoliv jistotu vlivu. *- Nejistota hodnocení je dána zejména neznalostí konkrétního stavebně-technického řešení staveb v navrhovaných akceleračních oblastech, ke kterému nadto v měřítku územního rozvojového plánu nemůže být přihlíženo a současně ani není možno ho nařizovat, pouze pro něj stanovit některé podmínky. Jednalo by se o nezákonnou podrobnost, a o podrobnost řešitelnou nižšími správními akty, kterou tedy nelze, a to i na základě řady soudních precedentů, do územně plánovací dokumentace na úrovni kraje závazně stanovit.* Za takové míry neznalosti reálií a dopadů provozu VTE je nemožné, aby vyhodnocení vůbec mohlo mít jakoukoliv vypovídací hodnotu a aby bylo bez konkretizace AO v územním plánu a bez provedení důkladné EIA vůbec bráno vážně a jako relevantní a plně dostačující podklad pro povolení záměru. Vyhodnocení navíc připouští, že dopady Změny č. 2 jsou převážně negativní: „Provedeným porovnáním aktivní varianty (tj. Změny č. 2 ÚRP) s nulovou variantou (tj. ÚRP ve znění změny č. 1a) bylo zjištěno, že nulová varianta byla u 9 složek životního prostředí hodnocena jako vhodnější; aktivní varianta byla u 1 složky životního prostředí hodnocena jako vhodnější a u 1 složky byly varianty hodnoceny jako rovnocenné. Je zřejmé, že aktivní varianta, která přináší do území řadu nových staveb obnovitelných zdrojů el. energie, bude potenciálně vždy vykazovat více negativních vlivů, byť většinou mírných než varianta, kdy k žádné změně v území nedochází.“ Přesto to ale nebrání tomu, aby byla AO vymezena. Z Vyhodnocení je pak zřejmé, že i nemnohé údajně pozitivní dopady mají velmi nejasné kontury a vůbec nejsou nijak kvantifikovány a zůstávají na úrovni dohadů typu „možná“, „snad“ a „zřejmě“ či „asi“: *„Současně ale platí, že nulová varianta nepovede ke zmírnění negativních vlivů na klima a nepřispěje k vyšší energetické soběstačnosti a snížení potřeby fosilních paliv včetně negativních vlivů v místě jejich těžby (tyto vlivy vznikají často mimo území naší republiky a jejich hodnocení nemůže být v plné míře do porovnání zahrnuto).“* Z takového konstatování přece vůbec neplyne, že „aktivní“ varianta s vymezením AOV83 povede k měřitelnému snížení negativních vlivů na klima a přispěje k měřitelnému zvýšení energetické soběstačnosti. To ostatně potvrzuje i Vyhodnocení vlivů územního opatření k AOV83, ve kterém se uvádí, že AOV83 má *„zanedbatelný až mírně pozitivní vliv k ochraně klimatu… v globálním měřítku.“* Z jakého důvodu je tedy AOV83 vymezena, když má jen zanedbatelný pozitivní přínos, zato extrémní množství vlivů negativních? Takový přístup k územnímu plánování a povolování záměrů je neakceptovatelný. Je výrazně oslabována (podlamována) ochrana veřejných zájmů, když reálné posuzování vlivů záměrů z podstatné části vůbec nemusí proběhnout. **2. Hluk a shadow flicker efekt** Podatel zásadně nesouhlasí s tím, že Změna č. 2 ani příslušné územní opatření vůbec neřeší negativní dopady hluku, hluk chápe Změna č. 2 jako normální integrální součást VTE, bez které to prostě nejde a je třeba se s tím smířit, resp. se Změna č. 2 k hluku chová, jako by o nic ani nešlo, vždyť je to jen takové v podstatě příjemné „šumění lesa“, které mohou zaregistrovat jen neurotické osoby (tento narativ odpovídá tomu, že všechny negativní vlivy jsou ve vyhodnocení Změny č. 2 i jednotlivých opatření soustavně bagatelizovány). Ve Vyhodnocení vlivů územního opatření AOV83 se lze dočíst: *„Nejbližší obytná zástavba: Stránka, Velký Újezd, Chorušice, Velké Všelisy, Nemyslovice, Zamachy, Kadlín, Ledce – nad 500 m. Předpokládaný zdroj hluku: max. 106 dB na jednu VTE, požadavek na vzdálenost od obytné zástavby min. 500 m (předpokládaná hluková zátěž v takové vzdálenosti cca 37 dB).“*	

Poř. č.	Připomínkové místo	Číslo jednací	Článek	AO	Připomínka	Vyhodnocení
					Podle podatele není možné, aby větrné turbíny s max. výškou 200 m vzdálené jen 500 metrů od nejbližší zástavby neměly vliv na obyvatele, co se týče obtěžování hlukem. Čísla (37 dB) uváděná ve Vyhodnocení územního opatření nejsou ani ničím podložena, jde jen o jakýsi tip. Obvykle se uvádí, úroveň hluku VTE se pohybuje ve vzdálenosti 500 od turbíny v úrovni 35 – 45 dB, přičemž dost záleží na rychlosti větru. Pokud fouká silně, je hluk větší. Ve Vyhodnocení vlivů Změny č. 2 na životní prostředí se k hluku navíc píše: *„Moderní větrné turbíny dnes splňují přísné hlukové limity – maximálně 50 dB ve dne a 40 dB v noci, při vzdálenosti 500 m od obydlí.“* Tak jak to vlastně je? Je hluková hladina 37 dB nebo 50 dB? Je to docela velký rozdíl a Změna č. 2 v tom evidentně nemá ani trochu jasno. Spíše se zdá, že se v ní jen tak hází čísly, aniž by ta reálně byla o něco opřena. Navíc se celkem bezohledně Ve Vyhodnocení změny č. 2 uvádí: *„Hluk z moderních elektráren je srovnatelný se zvuky v domácnosti, či šuměním lesa. Bez uplatnění Změny č. 2 ÚRP se dá předpokládat obdobný trend, avšak méně koordinovaný a méně usměrněný.“* Monotónní nepříjemné a neustávající šumění VTE není ani omylem srovnatelné s různými zvuky z domácností majícími krátké trvání a už vůbec ne s již zmíněným uklidňujícím šuměním lesa (tímto tvrzením se Změna č. 2 opět snaží bagatelizovat obavy o zdraví lidí a znovu vyvolávat dojem, že se přece nic neděje a VTE jsou běžnou součástí našich životů, na kterou si lze snadno zvyknout, když člověk jen trochu chce a nehledá pořád jen problémy). Přirovnání hluku z turbín k šumění lesa nemůže být relevantním odůvodněním toho, proč by z hlediska hluku mělo být vymezení AOV83 v pořádku a proč nebude ovlivňovat zastavěné území, resp. zastavitelné plochy (až na nich vznikne výstavba). Vzhledem k tomu, že hluk z větrných turbín je navíc soustavný a stále nepříjemně stejný, nedá se ho nijak zbavit, což je extrémně stresující, by naopak neměly být hodnoceny čistě jen počty decibelů, ale i jiné dopady hluku na lidské zdraví (stres a jeho negativní vlivy). Zdravotní dopady však Změna č. 2 naprosto marginalizuje. V samotném odůvodnění Změny č. 2 se k hluku také nic nepíše, je tam uvedeno v podstatě jen následující: *„Při vymezování akceleračních oblastí byly prověřovány navazující územně plánovací dokumentace, a to zejména s ohledem na možnost dodržení minimálního odstupu 500 m od navrhované obytné zástavby sídel, tj. zastavitelných ploch pro bydlení nebo smíšených obytných. Z prověřování však vyplynulo, že tyto odstupy nelze ve všech případech respektovat, a to zejména z toho důvodu, že využitelnost těchto ploch pro výstavbu je obtížně predikovatelná, veřejná dostupnost všech podkladů není beze zbytku zajištěna dálkovým přístupem a také dochází k neustálým změnám dokumentací, které není možné z hlediska pořizování celostátní dokumentace celoplošně sledovat a podchytit. Proto u akceleračních oblastí pro rozvoj výroby energie z energie větru, které jsou vymezovány jako koridory, bude dostatečný odstup od obytné zástavby zajišťovat plnění podrobnější podmínky stanovené v územním opatření na prokázání splnění hlukových limitů.“* Rozhodně se nejedná o žádné zdůvodnění, naopak je to další důkaz, že na úrovni ÚRP není možné vymezovat AO a relevantně posoudit jejich vlivy. Dokonce pořizovatel připouští, což je až absurdní, že si ani neobstaral všechny potřebné podklady a v podstatě AO jen tak nějak „nastřelil“. Příslušné územní opatření z hlediska řešení hluku obsahuje jen tuto skromnou podmínku: k) Pro navazující řízení dle stavebního zákona zpracovat podrobnou hlukovou studii působení hluku na obytnou zástavbu (chráněné venkovní prostory) zahrnující kumulativní působení ostatních existujících a povolených (a plánovaných zařazených v databázi) zdrojů hluku a na jejím základě zpracovat režim provozu VTE. Požadavek na zpracování hlukové studie, jejíž parametry nejsou ani v nejhrubších rysech načrtnuty, někdy v budoucnu, kdy už bude AOV83 vymezena a povolovací řízení bude velmi usnadněno, je naprosto nedostačující. Hlukovou studii nejasné kvality si investor sice nechá zpracovat, ale ta	

Poř. č.	Připomínkové místo	Číslo jednací	Článek	AO	Připomínka	Vyhodnocení
					nepochybně jen potvrdí, že je vše v pořádku a nikdo nebude ničím obtěžovaný. Navíc se bude argumentovat tím, že AO už přece byla vymezena a bylo vyhodnoceno, že hlukové limity překročeny nebudou a vlivy na lidské zdraví jsou zanedbatelné (protože jde o „příjemné šumění lesa“), a proto logicky v AOV83 mají být VTE. Z toho plyne, že postup navrhovaný Změnou č. 2 je neakceptovatelný. Hlukové vlivy se jednoduše mají řešit v rané fázi, kdy jsou ještě možnosti alternativních řešení otevřeny a ne tehdy, kdy už je prakticky jisté, že VTE v lokalitě budou a nikdo s tím nic nesvede. Územní plán pro část obce Chorušice vypadá aktuálně takto: 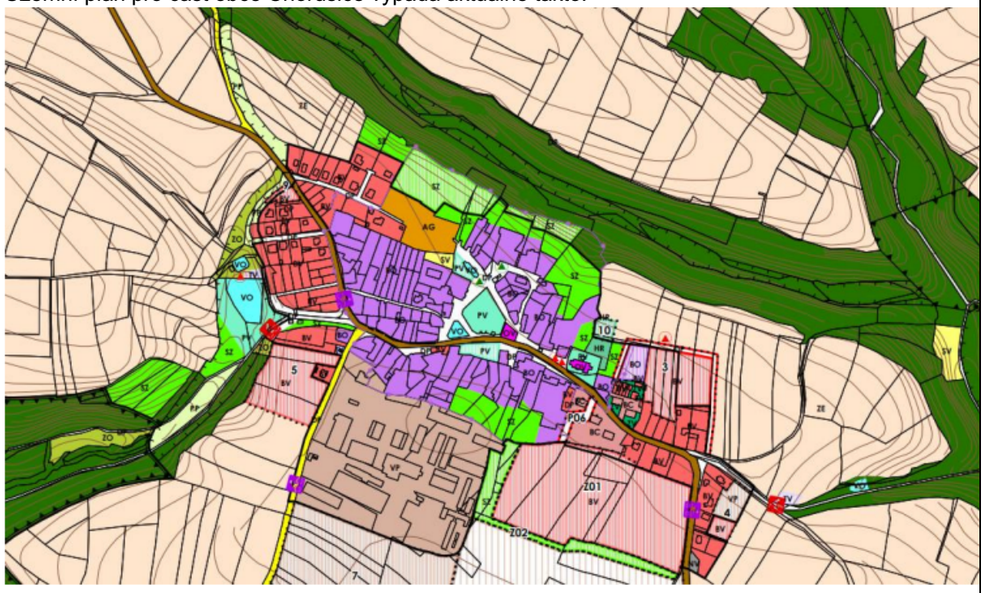 AOV83 je konkrétně ve vztahu k území Chorušic vymezena takto (fialová linka,	

Poř. č.	Připomínkové místo	Číslo jednací	Článek	AO	Připomínka	Vyhodnocení
					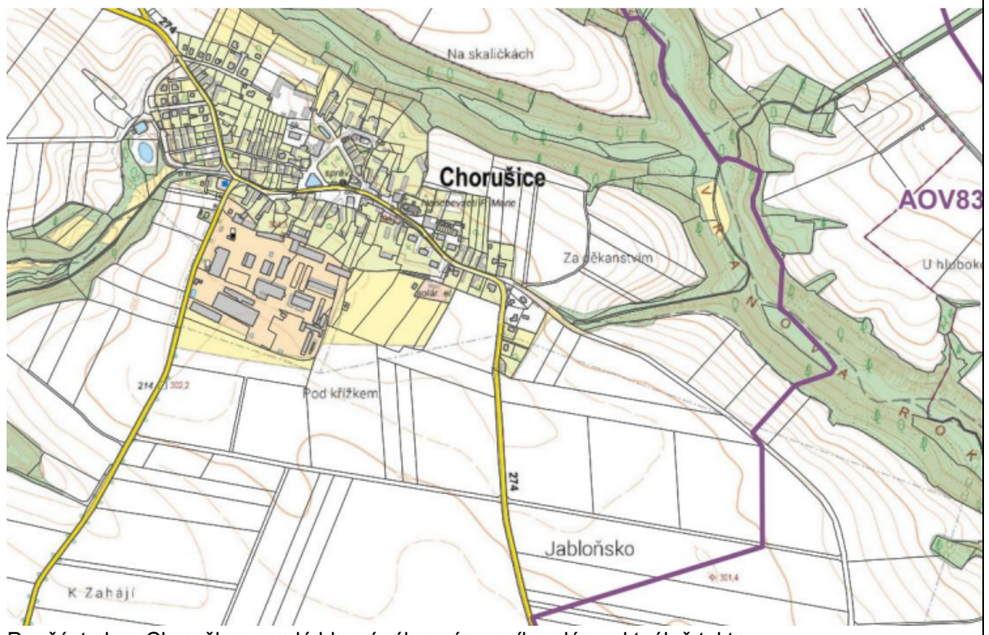 Pro část obce Chorušky vypadá hlavní výkres územního plánu aktuálně takto:	

Poř. č.	Připomínkové místo	Číslo jednací	Článek	AO	Připomínka	Vyhodnocení
					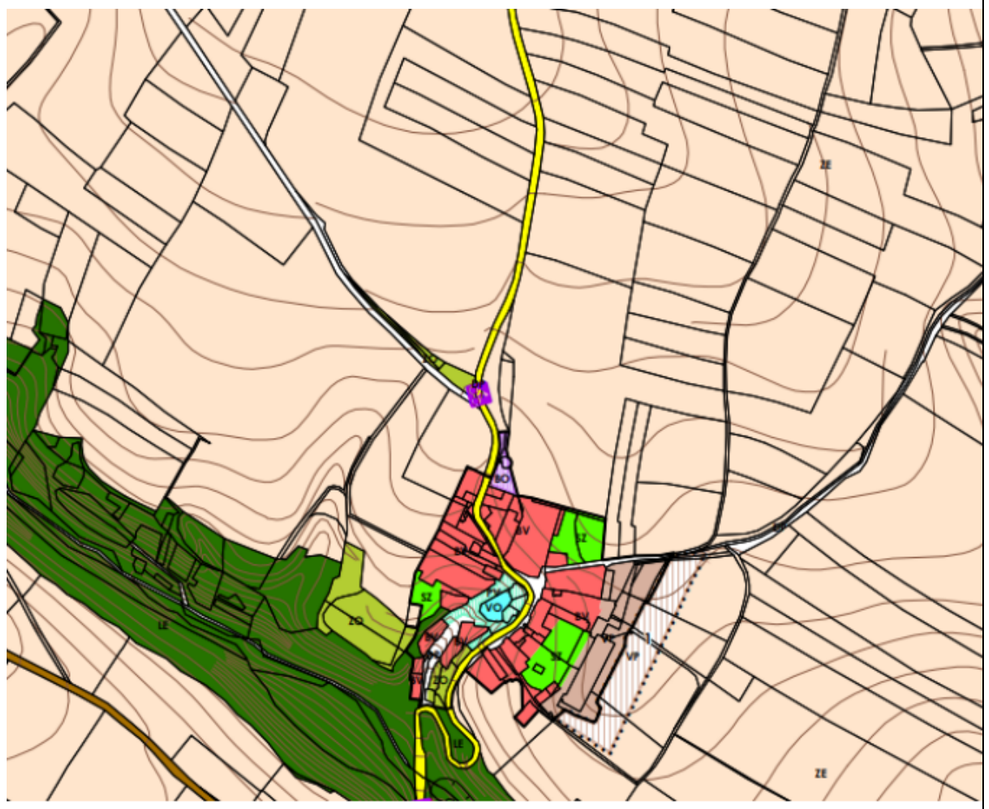 Hranice AOV83 je tato:	

Poř. č.	Připomínkové místo	Číslo jednací	Článek	AO	Připomínka	Vyhodnocení
					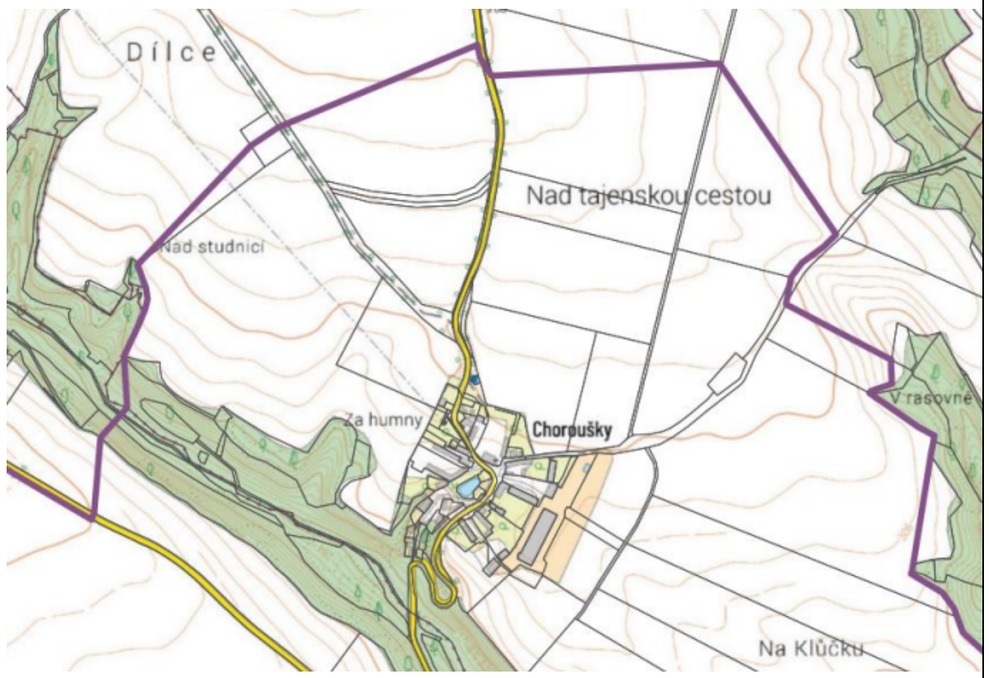 Z toho je zřejmé, že je AOV83 značně blízko zastavěnému území, resp. novým zastavitelným plochám a je evidentní, že k obtěžování hlukem dojde. Navíc z uvedeného plyne, že obec už nemůže uvažovat o rozvoji směrem k hranici AOV83, což představuje výše zmíněný vážný zásah do práva na samosprávu. Vyhodnocení vlivů územního opatření vůbec neřeší infrazvuk, ačkoliv o jeho negativních dopadech hovoří odborníci. Např. v rešerši Ing. Markéta Miháliková, Ph.D., z Katedry pedologie a ochrany půd, Fakultyagrobiologie, potravinových a přírodních zdrojů České zemědělská univerzity v Praze nazvané *„Proč se větrné elektrárny nehodí do blízkosti obcí: vědecké důkazy o jejich negativních dopadech“* se uvádí:	

Poř. č.	Připomínkové místo	Číslo jednací	Článek	AO	Připomínka	Vyhodnocení
					Infrazvuk produkovaný větrnými elektrárnami – například v pásmu **22,9 Hz** – působí na **centrální nervový systém** a ovlivňuje **mozkové vlny typu beta**. Tyto vlny jsou spojeny s **bdělostí, napětím, úzkostí, vnitřním neklidem** a **poplachovým stavem** (Timmerman, 2013). Aktivace beta vln spouští **tzv. reakci „útěk-nebo-boj"** (angl. fight-or-flight response), což je přirozený obranný mechanismus organismu, kdy tělo v reakci na vnímané nebezpečí: • zrychlí srdeční tep, • zúží cévy, • zvýší hladinu stresových hormonů (např. kortizolu a adrenalinu), • připraví svaly k úniku nebo fyzickému střetu. Tento efekt je natolik výrazný, že byl v odborné literatuře přirovnáván k účinku **sonických děl** používaných při potlačování demonstrací (Timmerman, 2013). Účinek infrazvuku **není jen teoretický**. V experimentu popsaném Timmermanem zažívaly testovací osoby po **pouhých 20 minutách expozice** příznaky jako **nevolnost, paniku, nespavost**. Tyto symptomy **přetrvávaly i týdny po opuštění oblasti**, což potvrzuje dlouhodobý dopad na psychiku a zdraví. I když si postižený člověk neuvědomuje žádné slyšitelné podněty, **dlouhodobá expozice infrazvuku** může vést k **chronickému stresu, únavě, podrážděnosti, poruchám spánku, zvýšenému krevnímu tlaku a dalším psychosomatickým obtížím**. Studie z celého světa potvrzují, že **doporučená bezpečná vzdálenost** větrných turbín by měla být **alespoň 1,5–2 km**. Vliv hluku je potvrzen **u lidí i zvířat**, přičemž kumulativní efekt více turbín zvyšuje zátěž. Důležitou roli hraje nejen fyzikální hluk, ale i psychologické faktory, jako postoj obyvatel či vizuální dopad. Optimalizace rozestavení více turbín ukazuje, že blízkost turbín zvyšuje kumulativní hluk a rušení obyvatel. Studie provedená v Indii navrhuje kompromisy mezi výkonem a hlukovou zátěží (Mittal et al., 2017). Studie provedená v Německu potvrdila, že počet viditelných turbín z domova ovlivňuje subjektivní rušivost. Lidé vnímají více turbín jako rušivější bez ohledu na fyzický hluk (Müller et al., 2023). Rostoucí množství výzkumů potvrzuje, že větrné elektrárny mohou výrazně ovlivnit kvalitu života a psychickou pohodu obyvatel žijících v jejich blízkosti, i při relativně nízkých hladinách hluku. V dlouhodobé kanadské studii došlo po zprovoznění turbín k významnému zhoršení celkové životní spokojenosti a duševního zdraví, především u osob žijících do 1,5 km od větrné farmy (Jalali et al., 2016). Podobně studie z Nového Zélandu zjistila, že negativní psychické a zdravotní dopady způsobené větrným hlukem jsou srovnatelné s hlukem z letišť, a doporučila větší odstup od obytných oblastí (Shepherd et al., 2014). Další longitudinální sledování prokázalo, že tyto dopady přetrvávají i více než dva roky po instalaci turbín, a že lidé v těsné blízkosti větrných elektráren vykazují trvale nižší kvalitu života (McBride et al., 2013). Všechny tři studie doporučují jako **minimální ochrannou vzdálenost alespoň 1,5–2 km** mezi větrnými turbínami a obytnými budovami. Lidé žijící **do 1,5 km** od turbín trpí **poruchami spánku, únavou, bolestmi hlavy a zvýšeným stresem**. Dánská populační studie potvrdila, že lidé v blízkosti větrných farem častěji užívají **léky na spaní a antidepresiva.** Největší prospektivní studie v Dánsku (550 000 domů) zkoumala vztah mezi vzdáleností od turbín a spotřebou léků na spaní, antidepresiv a výskytem kardiovaskulárních onemocnění. Vyšší riziko se ukázalo při vzdálenosti do 1–2 km od turbín (Poulsen & Sørensen, 2016). Nízkofrekvenční hluk (infrazvuk) proniká i do budov a působí **na srdce a nervovou soustavu**. V Japonsku měli obyvatelé žijící ≤1500 m od turbín 2× vyšší výskyt poruch spánku oproti těm ≥2000 m, potvrzující závislost na vzdálenosti (Ishitake, 2018). Lidé žijící ve vzdálenosti 124–330 m od turbín na Tchaj-wanu měli měřitelné změny v srdeční variabilitě v reakci na nízkofrekvenční hluk (Chiu et al., 2021). V kanadském výzkumu potvrdila statistická analýza souvislost mezi vzdáleností k turbínám a sníženou kvalitou života, přičemž větší rušení je vnímáno i při relativně nízké hladině hluku (Barry et al., 2018). Akustici v Massachusetts (USA) naměřili, že infrazvuk a nízkofrekvenční hluk přesahují detekční prahy a vyvolávají symptomy u přítomných pozorovatelů (Ambrose et al., 2012). Studie provedená týmem Abbasi et al. (2016) potvrzují významný výskyt **poruch spánku** a **stresu** u pracovníků větrných farem i obyvatel v blízkosti turbín. Univerzita v Uppsale zveřejnila na sklonku roku 2025 tento text: *„IT department in the media: The issue of wind turbine noise raised in the EU – Swedish research shows that infrasound travels further than previously thought". Uvádí se zde mj.: „The issue of noise impact from wind turbines has gained renewed attention within the EU, where a petition on noise and infrasound is now being considered by the European Parliament. The initiative is backed by several European organisations, and at the heart of the debate is Swedish research that has led to new insights into how sound propagates. Research on measurement methodology has improved significantly in recent years – not least thanks to the work of Professor Ken Mattsson at Uppsala University. Since the 1990s, he has developed computational methods to simulate how sound, including infrasound, spreads across landscapes. Together with colleagues, he has created the advanced simulation tool SoundSim360, which demonstrates that infrasound levels from modern wind turbines are considerably higher and travel farther than previously assumed. Mattsson's research (see source below) indicates that earlier measurements and modelling may have underestimated both the range of the sound and its potential*	

Poř. č.	Připomínkové místo	Číslo jednací	Článek	AO	Připomínka	Vyhodnocení
					health risks (see source below). This has contributed to the issue now being raised politically within the EU.“ Jiná studie (Should limit values be set for infrasoudn caused by wind turbines?) dospěla mj. k tomuto závěru: *„While most studies confirm that infrasound at levels well below the hearing threshold has no adverse effects, limited evidence suggests that inaudible infrasound can cause annoyance and sleep disturbance, suggesting that some people living near wind farms may become sensitized to infrasound and suffer chronic stress symptoms. This has led to the proposal of outdoor limits for infra-sound from wind turbines… The rapid global expansion of wind energy is associated not only with an increase in the number of turbines installed, but also with an increase in their capacity, which in turn is associated with an increase in their dimensions. The increase in turbine size has raised concerns about a shift in noise characteristics towards lower frequencies, which should be taken seriously, as noise with significant infrasound components may have a greater impact on human health and well-being than noise without such components.“* Jestliže tedy existují uvedené relevantní pochybnosti o dopadech infrazvuku šířeném moderními VTE(přičemž moderní VTE evidentně vliv ultrazvuku zhoršují a nikoliv zlepšují), mělo by být posouzení vlivů infrazvuku mnohem detailnější a mělo by být v rámci principu předběžné opatrnosti zcela jistě zahrnuto do vyhodnocení vlivů, přičemž by měly být posouzeny jak vlivy na lidské zdraví, tak na zvířata, která vnímají infrazvuk mnohdy zcela jinak než lidé. Problém infrazvuku ale nebyl vůbec posouzen a není ani v kompenzačních opatřeních stanoven požadavek na toto posouzení (nelze rozhodně očekávat, neboť to vůbec není standardní praxe, že by se něco takového řešilo v rámci klasické hlukové studie, jejíž metodika je připravena tak možná na dopravní stavby, ale nikoliv na velmi specifické zvuky produkované VTE). Nebyl posouzen ani problém související s nízkofrekvenčními zvuky produkovanými VTE. Ve vědeckých studiích se přitom uvádí: *„LFN from wind turbines is potentially annoying to residents living nearby and affects human health. This study assessed the response of HRV indicators (SDNN and LF/HF) to LFN exposure and evaluated the LFN exposure inside households located near wind turbines. The results showed the association of changes in HRV with LFN exposure and an SDNN reduction of 0.43% with an increase of 1 dB (LAeq) in LFN. The households' average LFN levels were 34.8 6.9 and 43.4 5.7 dB for indoors and outdoors, respectively. In addition, the average indoor LFN levels at nighttime in four of the seven households monitored were above 30 dB (LAeq), the threshold for good sleep quality. Taiwan has a high population density, and wind farms have been set up near residential communities. In view of the adverse health impacts of exposure to turbine-generated LFN, it is recommended that the government set regulations on the requisite distances of wind turbines from residences, for houses near wind turbines to be equipped with airtight windows for sound insulation, and for residents living in close proximity to wind turbines to have their windows closed most of the time to reduce LFN transmission.“* (Effects of lowfrequency noise from wind turbines on heart rate variability in healthy individuals Opět platí, že v situaci, kdy existují pochybnosti, musí lidské zdraví dostat přednost, dokud nebudou pochybnosti s jistotou odstraněny. Proto nemohou být akcelerační zóny vymezovány v blízkosti zástavby nebo plánované zástavby podle územních plánů obcí, aniž by byly vlivy nízkofrekvenčního hluku řádně posouzeny. Dále se v citované rešerší (ČZU v Praze) uvádí k problematice vibrací:	

Poř. č.	Připomínkové místo	Číslo jednací	Článek	AO	Připomínka	Vyhodnocení
					Vědecké důkazy potvrzují, že **vibrace z větrných elektráren se přenášejí do podloží** a mohou být **detekovatelné až několik kilometrů daleko**. I když **vliv na podzemní vodu není zatím prokázán**, je z hlediska **předběžné opatrnosti na místě požadovat hydrogeologické a geotechnické posouzení** v každé lokalitě, zejména v blízkosti studní, pramenů nebo zásob podzemní vody. Studie z Německa potvrdila, že **seismické vlny generované větrnými elektrárnami** (zejména 2MW modely) jsou **detekovatelné běžnými seizmometry i několik kilometrů od turbíny**. Vlny vznikají díky pohybu převodovky, generátoru i věže jako celku a šíří se základy turbíny do okolní půdy (Nagel et al., 2021). U malých turbín do 50 kW ve Skotsku bylo zjištěno, že **vibrace se přenášejí až do vzdálenosti 200 m**, přičemž amplituda klesá z 10^{-3} na 10^{-5} m/√Hz. Z toho vyplývá, že u větších turbín může být dosah ještě větší (Westwood et al., 2015). Vibrace z turbín mohou způsobit **trvalé mikrovibrace** v budovách (zejména v masivních strukturách nebo sklepech), což může mít dopad na konstrukční spoje i citlivé přístroje (Saavedra & Samanta, 2015). Tato rezonanční zatížení se mohou **kumulovat** při větším počtu turbín nebo při jejich **nevhodném rozmístění**, jak ukazují simulace (Zhu & Xia, 2023). Uvedené také není vůbec řešeno, dopady Změny č. 2 na lidské zdraví proto nebyly řádně posouzeny, naopak jsou zcela upozaděny, jako kdyby vůbec neexistovaly. Pořizovatel by se měl jednoznačně vypořádat se závěry odborných studií, které se týkají vlivu infrazvuku a vibrací vytvářených VTE na lidské zdraví a na zvířata. Problematika vibrací produkovaných VTE navíc není zcela prozkoumána a objevují se další studie poukazující na jejich negativní dopad, a to v oblastech, které se zdají být zdánlivě nepodstatné, přitom ale mají zásadní dopady na celý ekosystém a na zemědělství. Podatel jen na okraj zmíní studii týkající se vlivu vibrací produkovaných VTE na žížaly: *„Human activities often impact the sensory environment of organisms. Wind energy turbines are a fast-growing potential source of anthropogenic vibrational noise that can affect soil animals sensitive to vibrations and thereby alter soil community functioning. Larger soil animals, such as earthworms (macrofauna, > 1 cm in size), are particularly likely to be impacted by the low-frequency turbine waves that can travel through soils over large distances. Here we examine the effect of wind turbine-induced vibrational noise on the abundance of soil animals. We measured vibrational noise generated by seven different turbines located in organically-farmed crop fields in the Netherlands. Vibratory noise levels dropped by an average of 23 ± 7 dB over a distance of 200 m away from the wind turbines. Earthworm abundance showed a strong decrease with increasing vibratory noise. When comparing the nearest sampling points in proximity of the wind energy turbines with the points furthest away, abundance dropped on average by 40% across all seven fields. The abundance of small-sized soil animals (mesofauna, < 10 mm in size) differed between crop fields, but was not related to local noise levels. Our results suggest that anthropogenic vibratory noise levels can impact larger soil fauna, which has important consequences for soil functioning. Earthworms, for instance, are considered to be crucial ecosystem engineers and an impact on their abundance, survival and reproduction may have knock-on effects on important processes such as water filtration, nutrient cycling and carbon sequestration.“* V rámci uplatnění principu předběžné opatrnosti, který by se zcela jistě měl aplikovat v situaci, kdy dostatečné studie ještě zdaleka nebyly provedeny (a zejména ne pro moderní extrémně vysoké VTE), by neměly být vlivy VTE typu vibrací přenášených do země, opomenuty nebo zesměšňovány a vytěsňovány. Dále je třeba poukázat na fakt, že dopady stroboskopického efektu nebyly zřejmě vůbec posouzeny, jen se konstatuje, že bude mít zanedbatelný vliv na lidské zdraví, což je bez jakýchkoliv dat vskutku hodně odvážné tvrzení (ostatně se až s podivnou pravidelností objevuje i u vyhodnocení jiných AO, shadow flicker efekt pořizovatele netrápí).	

Poř. č.	Připomínkové místo	Číslo jednací	Článek	AO	Připomínka	Vyhodnocení
					Současně je ale stanovena tato podmínka v územním opatření: „Pro navazující řízení dle stavebního zákona zpracovat studii působení stroboskopického efektu na obytnou zástavbu s vymezením VTE, u nichž je nutno dobu provozu omezit tak, aby shadow flicker efekt nepřekročil dobu trvání 30 hodin/rok.“ Je-li stroboskopický efekt zanedbatelný, proč je současně nutno stanovovat pravidla pro jeho omezení? V odůvodnění AOV83 nenajde nikdo žádné vysvětlení, protože se v něm ke stroboskopickému efektu nic neříká. Navíc je třeba rozlišovat mezi dobou, po kterou jsou lidé stroboskopickým efektům vystaveni (tj. ona podmínka omezení na 30 h/rok), a mezi tím, jak jsou shadow flicker effectem obtěžování, což je stresující. To se uvádí i v odborných studiích („In the shadow of wind energy: Predicting community exposure and annoyance to wind turbine shadow flicker in the United States“): *- Although SF is typically regulated by exposure (i.e., minutes or hours), we find that SF exposure is not significantly correlated with annoyance. If a goal is set to reduce SF annoyance, though, future research, in the United States and in Europe, should study other approaches, metrics, or standards to mitigate SF annoyance.* *- Wind energy is rapidly expanding on a global scale, yet, to our knowledge, in-depth studies of SF exposure and annoyance have been conducted in few regions. Researchers should seek to replicate these types of analyses in more regions where wind energy is deployed. Additional survey questions could reveal more factors leading to annoyance such as time-of-day impacts, work and sleep schedules, activity interruptions, and measures taken to mitigate SF, such as shutting down the wind turbines during periods of intense SF.* *- The annoyance stress scale (AS-scale) as developed by Hübner et al. [22], may provide an improved metric from a policy or regulatory perspective to protect public health over self-reported annoyance. Self-reported annoyance (without accounting for stress and coping mechanisms, for example) may miss the full weight of the responses of unique individuals. Indeed, this is a promising area for future study for wind turbine SF, noise, and public acceptance in general.* Jak konkrétně se s obtěžováním a stresovým působením stroboskopických efektů Změna č. 2 vypořádala, to není vůbec zřejmé. Podobně není řešen vliv flicker efektu na zvířata. Vědci přitom dospívají k tomuto závěru: *„Reviewing scientific literature on effects of WPP on shrub- and woodland-dwelling wildlife species indicated that current knowledge is rather scarce and as well controversial. Published peer-reviewed literature yielded evidence that construction, operation and maintenance of wind facilities might affect mortality and behavior of mammals and birds as well as habitat suitability. However, different studies yielded either negative, positive or even no responses of wildlife species to WPP in shrub- and woodlands, and some studies did not generate clear patterns. Such controversial results might exist even within one wildlife species (e.g. reindeer), potentially deriving from largely varying study settings in terms of addressed habitats, study design, season, length of observations, sample sizes and more. Different response types within one species might also be related to demographic differences, to individual life histories or to behavioral switching. All these aspects might have considerable implications for the significance and informative value of studies and it might lead to a large remaining uncertainty about their generality – both for their significance for population biology and for conclusions on potential management and mitigation strategies. Highly site- and community-specific studies as well as results from short-term studies are beyond the most important constraints for inferring general patterns, which should urgently be overcome by future multi-annual, multi-site studies following a BACI design. Additional studies in shrub- and woodlands are also required to get insight into the effectiveness of mitigation measures and micro-siting of WPPs. Thereby gained knowledge is required to support planning decisions in practical contex.“* (Impact of wind power plants on mammalian and avian wildlife species in shrub- and woodlands)	

Poř. č.	Připomínkové místo	Číslo jednací	Článek	AO	Připomínka	Vyhodnocení
					Jestliže je z vědeckých studií je zřejmé, že vliv flicker efektu na lidské zdraví a psychiku i na zvířata není řádně prozkoumán, je nutné v rámci principu předběžné opatrnosti vliv flicker efektu nepodceňovat a nevymezovat AOV83 bez řádného posouzení jejích dopadů. **3. Vliv na ptáky, letouny a obojživelníky a s tím související dopady** Realizace VTE jednoznačně poškodí i ptáky a letouny, v odůvodnění územního opatření pro AOV83 se konkrétně uvádí, že se výstavba VTE dotkne negativně celé řady ptáků. Jde zejm. o tyto druhy: krkavec velký (Corvus corax), luňák červený (Milvus milvus), moták pilich (Circus cyaneus), káně rousná (Buteo lagopus), káně lesní (Buteo buteo), výr velký (Bubo bubo), ťuhýk šedý (Lanius excubitor), poštolka obecná (Falco tinnunculus), moták lužní (Circus pygargus), ostříž lesní (Falco subbuteo), čejka chocholatá (Vanellus vanellus), dudek chocholatý (Upupa epops), krahujec obecný (Accipiter nisus), moták pochop (Circus aeruginosus), luňák hnědý (Milvus migrans). V odůvodnění Změny č. 2 se k tomu uvádí*: „Dotčení dalších identifikovaných hodnot v území, a to flóry a fauny přírodních biotopů lesů, křovin, mozaiky, skal, sutí a jeskyní, vodní plochy Ledečák a bezejmenných vodních ploch západně až jihozápadně od obce Stránka, lesů a niv jako významných krajinných prvků, vlivu na ptáky, zejména druhy káně rousná, káně lesní, luňák červený, moták lužní, moták pilich, moták pochop, krkavec velký, další ptáky a netopýry, vlivů na druhy obojživelníků ropucha obecná, ropucha zelená, skokan hnědý, skokan štíhlý, jsou kompenzována v rámci souběžně zpracovaného územního opatření, které je nedílnou součástí vymezení akcelerační oblasti a jehož podmínky musí být při rozhodování v území respektovány.“* Z toho se zdá, že Změna č. 2 považuje usmrcování ptáků za banalitu. Podmínky pro ochranu ptáků a letounů obsažené v územním opatření jsou rovněž čistě formální. Konkrétně je v opatření uvedeno pouze toto: j) Bude zajištěna ochrana ptáků těmito způsoby: 1. Před úrazy a mortalitou na elektrickém vedení – přípojné elektrické vedení bude přednostně realizováno podzemním kabelem za předpokladu, že se vyhnou chráněným biotopům a stanovištím. 2. Před kolizemi s lopatkami VTE volbou vhodného technického řešení. 3. Před hnízděním na VTE volbou vhodného technického řešení. 4. Výstavba větrných elektráren a doprovodné infrastruktury bude realizována mimo období hnízdění ptáků, s přihlédnutím ke konkrétní lokalitě záměru a druhům v ní přítomných. c) Pro omezení kolizí ptáků s lopatkami rotoru budou využity odpuzovače (optické, akustické, nebo elektromagnetické), které odrazují zájmové druhy létat do bezprostředního okolí VTE, nebo detekční systémy (akustické, optické, termovize), které v případě detekce zájmového druhu v blízkosti VTE zpomalí, popř. zastaví rotor VTE. Budou použita vždy nejúčinnější dostupná a ověřená zařízení. V odůvodnění není doloženo, že by existoval skutečně funkční mechanismus ochrany ptáků a netopýrů prostřednictvím odpuzovačů. V jaké míře přesně odpuzovače fungují, to se nedá z odůvodnění AOV83 zjistit, konstatuje se jen mlhavě, že odpuzují „výrazně“: *„Odpuzovače, případně zařízení pro identifikaci ptáků a následné zpomalení rotoru VTE mají schopnost výrazně snižovat mortalitu a zároveň umožnit* *výstavbu VTE i v oblastech se zvýšeným výskytem citlivých druhů.“*	

Poř. č.	Připomínkové místo	Číslo jednací	Článek	AO	Připomínka	Vyhodnocení
					Kdyby to ale takto dobře fungovalo, zřejmě by pak nebylo třeba kolize s ptáky a letouny ani nijak zásadně řešit, nemusely by se na toto téma dělat stále nové studie a VTE by mohly být prakticky všude, klidně i v ptačích oblastech, protože by bylo zajištěno, že „moralita bude výrazně snížena“, tedy že bude tak nízká, že ji není ani třeba brát v úvahu (jinak se pojem „výrazně snížena“ totiž chápat nedá). Není také vůbec doloženo, tak aby to nevzbuzovalo žádné pochyby, že by dokonce existoval vysoce spolehlivý mechanismus, který roztočené obří listy VTE extrémně rychle zastaví nebo aspoň velmi výrazně zpomalí vždy, když by mělo dojít ke kolizi s ptáky. V opatření by tak mělo být přesně popsáno, o jaký konkrétní mechanismus jde, jak rychle tento mechanismus po detekci ptáka nebo netopýra schopen rotor zastavit, aby bylo postaveno najisto, že nedojde ke zranění nebo usmrcení zájmových druhů. Vedle toho by mělo být garantováno, že provozovatel nebude nikdy tento mechanismus vypínat, i když to nepochybně snižuje výkon VTE. Nic takového se ale v posouzení nedá dohledat. Stejně tak není a nemůže být efektivně zamezeno zraněním a smrti ptáků v důsledku jejich kolize s vedením elektrické sítě. Ve skutečnosti tedy nedošlo k reálnému posouzení negativních dopadů na ptáky a letouny, odůvodnění je v této části sestaveno jen z obecných frází, je doslova zbytečné. Cynismus pořizovatele ve vztahu k úmrtím a zraněním ptáků a letounů plyne z odůvodnění samotného územního opatření k AOV83, které připouští: *„Provoz VTE představuje určité riziko pro volně žijící ptáky. dpuzovače, případně zařízení pro identifikaci ptáků a následné zpomalení rotoru VTE mají schopnost výrazně snižovat mortalitu a zároveň umožnit výstavbu VTE i v oblastech se zvýšeným výskytem citlivých druhů. Přestože vymezení akcelerační oblasti respektovalo mapy citlivosti ptáků, oblasti s vysokou a extrémní citlivostí byly z návrhu vyloučeny a oblasti se středním rizikem zasahují pouze do severní části akcelerační oblasti, nebylo možné se vyhnout všem detekovaným místům výskytu citlivých, vzácných a ohrožených druhů ptáků.“* Konstatování, že se kolizím s ptáky prostě nejde vyhnout a VTE jsou dnes potřeba, není žádné odůvodnění. Pokud je ochrana zájmových druhů zvířat brána vážně, pak platí, že AOV83 neměla být vymezena, protože zájem na jejím vymezení nepřevažuje nad zájmem na ochraně zvířat (nebo to pořizovatel přesvědčivě nevysvětlil). Jestliže chce ale pořizovatel tímto argumentem říct, že ochrana citlivých druhů je lhostejná a ZE se mají umisťovat „hlava nehlava“, pak by snad mělo dojít k vymezení AO v podstatě všude a vůbec by otázku ochrany ptáků nebylo třeba řešit. Podatel proto požaduje, aby bylo se všemi srovnatelnými oblastmi nakládáno stejně, a není-li někde vymezena AO kvůli citlivým druhům ptáků, neměla by být vymezena ani AO83. Vyhodnocení vlivů se už vůbec nevěnuje dalším dopadům VTE na ekosystém a nereflektuje vědecké studie na toto téma, konkrétně třeba studii „Wind farms have cascading impacts on ecosystems across trophic levels“, ze které plyne, že VTE ohrožují populace dravých ptáků, čímž narušují ekosystém (VTE se dle této studie chovají jako vrcholoví predátoři), kdy tito ptáci nemohou plnit svoje funkce v území a dochází k přemnožení zvířat, pro která jsou predátory. Proto je při sladění cílů zelené energie s ochranou životního prostředí silně zapotřebí globálního ekosystémového pohledu na problematiku akceleračních zón a povolování OZE. K tomu, aby došlo k posouzení AO systémově, ale Změna č. 2 ani územní opatření nepřikročily. Pokud jde o letouny, ve Vyhodnocení vlivů AOV83 se uvádí:	

Poř. č.	Připomínkové místo	Číslo jednací	Článek	AO	Připomínka	Vyhodnocení
					Dle dat poskytnutých společností ČESON se nejbližší významnější lokalita s výskytem netopýrů (zimoviště, letní kolonie, větší počet jedinců citlivých druhů netopýrů) nachází cca 4 km v EVL Kokořínsko. Minimální ochranná zóna kolem každé význačné lokality u VTE by měla činit 3 km. Tato podmínka je splněna. V AO lze předpokládat výskyt citlivých druhů netopýrů (netopýr velký, netopýr hvízdavý, netopýr nejmenší, netopýr rezavý aj.). ÚO stanovuje podmínku ochrany netopýrů v rámci provozu – vypnutí, příp. omezení provozu v období podzimní migrace, odpuzovače, monitoring druhů s následnými stanovenými opatřeními. Významný negativní vliv z daného důvodu nelze očekávat. Podatel předně předesílá, že se domnívá, že 3 km platí jen pro letní úkryty, pro zimní úkryty to je 10 km, což potvrzuje např. dokumentu „Odborné posouzení vlivu záměru na území soustavy Natura 2000 dle § 45i zákona 114/1992 Sb. Větrné elektrárny Kobylá nad Vidnávkou“ se uvádí: „V rámci studie *„Zhodnocení výskytu netopýrů na území České republiky a vymezení nevhodných území pro výstavbu větrných elektráren“ ČESON (2010) byly vymezeny kruhovými výsečemi území, kde není vhodné VTE umísťovat díky přítomnosti významných letních nebo zimních kolonií. Pokud plánované umístění VTE spadá do kruhových výsečí se zvýšeným rizikem kolize s netopýry, měl by být investor upozorněn na časová omezení provozu plánované VTE po dokončení stavby. VTE jsou plánovány spíše na okraji těchto výsečí, a to s ohledem na přítomnost významného zimoviště vrápence malého u Vidnavy a u Vápenné a letního úkrytu v Kobylé nad Vidnávkou, dále sem zasahuje okraj výseče zimního úkrytu netopýra velkého u Vápenné. Vymezení výsečí bylo provedeno s poloměrem 10 km pro zimní úkryty a 3 km pro letní úkryty.“* Platí to snad pro AOV83 jinak? Proč? ČESON ve své publikaci „Metodika posuzování vlivu výstavby a provozu větrných elektráren na netopýry“ **3.2 Výběr místa pro výstavbu VE** Na základě metodických doporučení EUROBATS a literárních dat je nutno dále při plánování místa výstavby VE respektovat: 1) minimální vzdálenost navrhované VE od okraje souvislého lesního porostu 200 m; 2) minimální vzdálenost VE od vodní plochy využívané netopýry jako loviště 200 m; 3) minimální vzdálenost VE od souvislé lidské zástavby 200 m; 4) minimální vzdálenost mezi VE a krajinnými liniovými prvky využívanými netopýry jako letové koridory, příp. loviště (liniová zeleň – větrolamy, aleje; vodní toky a jejich břehové porosty) 200 m; 5) VE nesmí být umístěna na spojnici mezi a) lesním porostem (úkryt) a vodní plochou, příp. vodotečí (loviště); b) mezi okrajem lidské zástavby (úkryt, loviště) a lesním porostem (loviště, úkryt); c) mezi okrajem lidské zástavby (úkryt, loviště) a vodní plochou (loviště). Výstavba VE uvnitř lesních porostů nebo v bezprostřední blízkosti vodních těles a lidské zástavby v současné době nepřichází vůbec v úvahu! Změna č. 2 vůbec neříká, jak uvedené reflektovala, navíc je AOV83 umístěna v těsné blízkosti lidských obydlí. Proč nebyla pravidla ČESON respektována se ze Změny č. 2 nikdo nedozví. Vzhledem k výskytu uvedených druhů letounů pak není snad ani možné, aby bylo myšleno vážně, že jediným kompenzačním opatřením pro citlivé druhy netopýrů bude „monitoring“ prováděný až po výstavbě farmy VTE. Jak konkrétně to zabrání úmrtím, zraněním netopýrů a jejich rušení? Jak byl zkoumán reálný vliv vymezení AO na letouny (včetně jejich rušení hlukem, světlem, infrazvukem)? To nelze zjistit. Netopýři přitom patří mezi zvířata, která jsou přímo a velmi negativně ovlivňována VTE. Vědci odhadují, že miliony netopýrů každoročně uhynou po nárazu do obřích lopatek, což z turbín dělá	

Poř. č.	Připomínkové místo	Číslo jednací	Článek	AO	Připomínka	Vyhodnocení
					jednoho z hlavních zabijáků těchto zvířat na světě, protože větrné turbíny tato zvířata extrémně „lákají“. Jak konkrétně uvedený problém AOV83 řeší? Územní opatření by mělo pečlivě vysvětlit, proč ani ochrana netopýrů nedostane přednost před výstavbou VTE, ovšem tradiční obecné a nicneříkající konstatování, že je třeba řešit energetickou závislost a klimatickou změnu za takové vysvětlení považovat nelze. I zde je nutno přesně vyčíslit, jaké konkrétní benefity bude mít vymezení AOV83 pro snížení energetické závislosti a na snížení produkce CO_2 a jak se toto projeví ve vztahu ke klimatické změně a toto vyčíslení přínosů porovnat s nevratnými ztrátami na druzích netopýrů. Jedině řádná cost benefit analýza může podpořit vymezení AO (to platí i pro střety zájmu na realizaci VTE s jinými veřejnými zájmy popsanými v této připomínce). Vyhodnocení neřeší ani dopady na obojživelníky, ačkoliv je v zájmové území identifikován výskyt těchto druhů: ropucha obecná (Bufo bufo), skokan štíhlý (Rana dalmatina), skokan hnědý (Rana temporaria), ropucha zelená (Bufotes viridis). V územním opatření se pouze uvádí: r) Při stavbě v období jarní migrace (březen–duben) bude staveniště zajištěno proti úhynu a zraňování obojživelníků. Realizace opatření na ochranu obojživelníků bude garantována odborně způsobilou osobou. Uvedené opatření není žádným reálným kompenzačním opatřením, které by vedlo k tomu, že obojživelníci nebudou výstavbou a provozem VTE ohroženi. Nejde totiž jen o jejich migraci, naopak je třeba vyřešit všechny dopady výstavby VTE a jejich provozu na zvýšení eroze, zhoršení projevů sucha a na vodní poměry v území, neboť zásahy do území a do ekosystémů by mohly zhoršit sucho a snížit kvalitu vody ve vodních plochách využívaných obojživelníky, a tím ovlivnit jejich reprodukci, růst a přežití. Existují přitom studie, ze kterých plyne, že VTE mají negativní vlivy i na obojživelníky (a na plazy). Těchto studií není mnoho (např. Wind farm noise negatively impacts the calling behavior of three frogs in Caatinga dry forests), ale to neznamená, že stačí nad vlivem na obojživelníky mávnout rukou a vlivy neposuzovat, protože ani obojživelníci nejsou ve srovnání s VTE vůbec důležití. Do budoucna mohou mít VTE na obojživelníky v lokalitě vlivy fatální (a zde opět pak na celý ekosystém), a proto je třeba vymezení AOV83 a její vliv řešit s předběžnou opatrností. Podatel je dotčen uvedenými zásahy na svých právech, neboť pestrá příroda je hodnota, která zkvalitňuje život občanům a rovněž do lokality přivádí turisty, což přispívá k socioekonomickému rozvoji jeho území. **4. Výška VTE a rozloha akcelerační oblasti (výkon VTE)** Změna č. 2 nijak nevysvětluje, proč v akcelerační oblasti AOV83 dovoluje realizovat VTE o výšce až 200 m. Na základě čeho pořizovatel dospěl k závěru, že právě taková výška je nejvhodnější z hlediska povážení vše jiných zájmů v území? Jaké jiné výšky byly prověřovány? Byly posuzovány dopady i nižších VTE kupř. na krajinný ráz? Proč v tomto posouzení převážila potřeba realizace extrémně vysokých VTE nad nutností chránit jiné zájmy v území? Totéž platí pro počet VTE, které mohou být v lokalit umístěny. Jakým způsobem přesně bylo určeno, že nejvhodnější z hlediska poměření všech jiných zájmů v území je právě takový výkon VTE, který byl pro AOV83 stanoven? Jaké byly alternativy a jak byly tyto alternativy zhodnoceny? To ze Změny č. 2 ani z územního opatření nelze seznat. Podobně pak lze konstatovat, že ani přesné stanovení rozlohy AOV83 není nikde zdůvodněno. Není vysvětleno, proč musí být vymezena právě tak, jak je vymezena, proč není menší a zda by se jím	

Poř. č.	Připomínkové místo	Číslo jednací	Článek	AO	Připomínka	Vyhodnocení
					zúžením třeba také nedosáhlo sledovaného cíle (to by ovšem musel být cíl identifikován a přesně popsán, což není). Tento nejasný a svévolný postup při vymezování AO je neakceptovatelný a je v rozporu s ustálenou judikaturou týkající se způsobu regulace v územně plánovací dokumentaci. V závěru vyhodnocení SEA k AOV83 se přitom přiznává, že vymezení akcelerační oblasti s sebou nese řadu negativních vlivů: **Závěry a doporučení** Za hlavní mírné negativní vliv uplatnění AO lze považovat ovlivnění krajinného rázu a kulturních hodnot širšího území. Hodnocené území se vyznačuje vysokou koncentrací kulturn historických hodnot, které se uplatňují v bezprostředním okolí i v širších krajinných souvislostech. Základní hodnotou území je obraz Kokořínska a současně nerušené výhledy na dominar Bezdězu, včetně jeho pozadí v ose sever–jih a v návaznosti na výhledy z Ještědu. Nejde jen o jednotlivé památky, ale o celistvou krajinnou kompozici s mimořádně silným geniem loci. Větr elektrárny by v tomto prostoru mohly narušit jak vlastní obraz Bezdězu, tak jeho pozadí a související dálkové výhledy a vnitřní scenérie Kokořínska. Tyto vlivy jsou adekvátně řeše podmínkami stanovenými v územním opatření. Nebyly identifikovány kumulativní a synergické vlivy. Mírně negativní vlivy byly identifikovány mimo krajinný ráz také u přírody a biologické rozmanitosti, krajiny, zemědělského půdního fon kulturních a historických hodnot. Vlivy na ostatní složky životního prostředí jsou zanedbatelné nebo nulové. Bez negativních a významných pozitivních přeshraničních vlivů. Nebyl identifikován významně negativní vliv na jednotlivé složky životního prostředí. Navržená akcelerační oblast včetně územního opatření je akceptovatelná. V takové situaci je nutno navrhovanou výškovou regulaci a rozlohu a výtěžnost AO podrobně zdůvodnit a vysvětlit, proč přesně má mít navržené řešení přednost před zachováním stávajícího nekonfliktního stavu v území. **5. Nesouhlas s vymezením tří AO v těsném sousedství** V těsné blízkosti AOV83 jsou vymezeny AOV82 a 84: 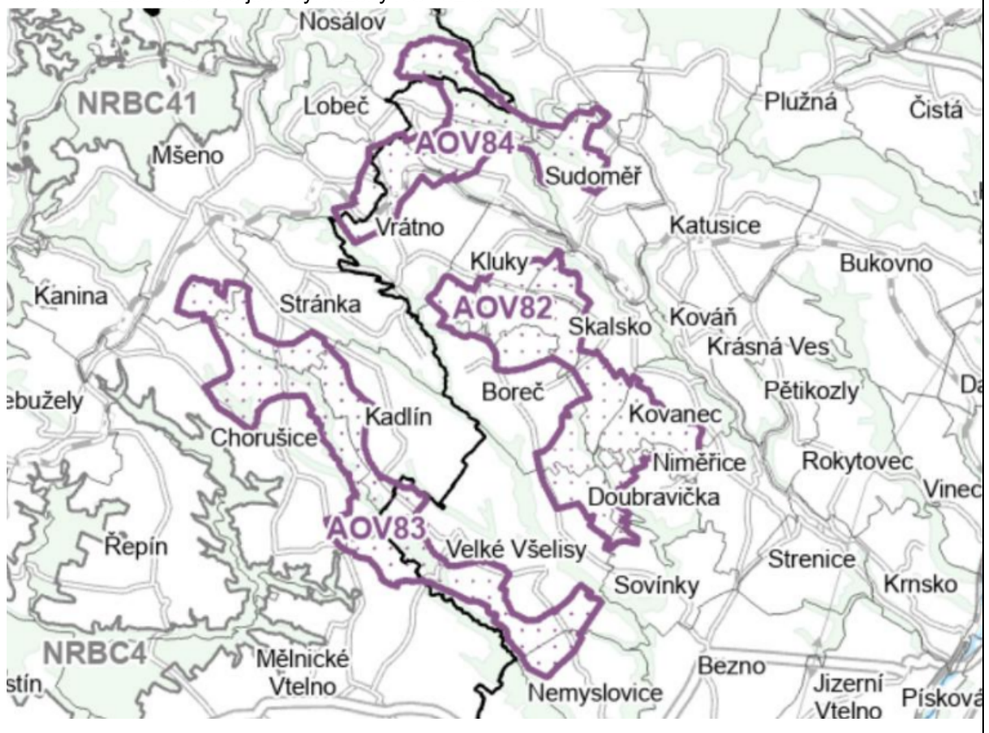 Vzhledem k územní souvislosti těchto akceleračních oblastí by měly být jejich dopady na území podatele, na faunu, flóru, zemědělský půdní fond, na lesy, na krajinný ráz anebo na lokální klima posuzovány tak, jako by šlo o jednu spojenou akcelerační oblast a nikoliv odděleně, negativní vlivy se	

Poř. č.	Připomínkové místo	Číslo jednací	Článek	AO	Připomínka	Vyhodnocení
					totiž budou s jistotou kumulovat. Tato kumulace dopadů však nebyla nikdy posouzena, vlivy by pak nepochybně dokonce ani pořizovatel nemohl označit za „zanedbatelné“. **6. Vliv na krajinný ráz** Chorušice se nacházejí na Mělnicku a podle materiálu „Vyhodnocení krajinného rázu Středočeského kraje“ (kapitola H.) má tamější oblast tyto charakteristiky: **H.1.18.3 Kulturní a historická charakteristika** Oblast Mělnicka tvoří poměrně rovinatá krajina mezi Mělníkem, Mšenem, Mladou Boleslaví a Benátkami nad Jizerou. Na jihozápadě ji vymezuje vlastní Labská niva, na severu Kokořínsko a Dokesko a na východě rychlostní komunikace R10. Pro krajinu jsou typická dlouhá zalesněná paralelní údolí ve směru SZ-JV tvořená přítoky Jizery a Labe i suchými roklemi, zařezávajícími se do ploché zemědělské krajiny. Ve vazbě na tato údolí, v jejich čelech či na jejich hranách, se objevují poměrně velké kompaktní zemědělské obce, zatímco pásy mezi údolími pokrývají velké plochy polí. Tato struktura krajiny odpovídá historické struktuře doložené od 18. století dobovými mapami. Velká průmyslová města (stejně jako významné komunikace) se objevují pouze na okrajích oblasti, zatímco její střed má ráz intenzivní zemědělské krajiny. Hlavní komunikac procházející oblastí je silnice I/16 z Mělníka do Mladé Boleslavi. Dopravní strukturu doplňuje sí silnic druhých (272, 259, 274, 273) a nižších tříd. Oblast náleží ke staré sídelní oblasti Polab kontinuálně osídlené již od zemědělského pravěku (neolitu), jejíž význam ještě vzrostl v době počátků českého státu. V té době sídlili na Mělnicku Pšované, jejichž knížecí hrad Pšov zmiňovaný v letech 992-995, bývá ztotožňován s dnešním Mělníkem. Opevněné město zde bylo vybudováno na začátku 13. století. Karel IV. pak Mělník prohlásil za královské věnné město. Také nejstarší historie Mladé Boleslavi sahá do poloviny 10. století, kdy zde za vlády Boleslava II vzniklo přemyslovské hradiště, přetrvávající až do roku 1262. Též mšenská plošina byla osídlena již pradávno, Slované sem začali přicházet v 5. a 6. století a zakládali svá hradiště, první doklad o historii Mšena pochází z roku 1080. Benátky také vznikly na místě prastarého osídlení při křižovatce obchodních cest, ačkoli středověké město zde bylo založeno až v roce 1343. Starobylá kulturní oblast s sebou přináší množství archeologických památek a lokalit dokládajících kontinuální osídlení Mělnicka (v okolí Mšena – poloha „Na Rovinách“, „Švédský val“ Přední a Zadní Hrádek u Sudoměře, mohylové pohřebiště Choboty, Písková Lhota, hradiště nad Vlčím dolem a další). Ve zdejších sídlech je registrováno množství kulturních nemovitých památek (kostely, kaple, zámky a další objekty), z nichž je kostel sv. Mikuláše ve Vinci na hranici oblasti prohlášen národní kulturní památkou. Mělník, Mladá Boleslav, Benátky nad Jizerou (Nové Benátky) i Mšeno jsou vyhlášeny městskými památkovými zónami. Kluky, Březinka a Skalsko jsou vesnickými památkovými zónami, Víska u Březovic dokonce vesnickou památkovou rezervací Chorušice jsou na vesnickou památkovou zónu navrženy. Na zdejších potocích jsou místy dochovány vodní mlýny. Oblast náleží do regionu lidové architektury Mšensko a Kokořínsko. Dále se v tomto materiálu uvádí:	

Poř. č.	Připomínkové místo	Číslo jednací	Článek	AO	Připomínka	Vyhodnocení

H.1.18.3.bIndikátory přítomnosti zvýšené kulturní a historické hodnoty KR a kulturně a historicky významné lokality kulturní krajiny

B.1	Indikátory přítomnosti hodnot kulturní a historické chraktertistiky	přítomnost indikátoru v řešeném území	
		ANO	NE
B.1.1	Přítomnost národní kulturní památky (NKP) vč. pam. ochranného pásma (POP)	X	
B.1.2	Přítomnost archeologické památkové rezervace (vč. navrhované a POP)		X
B.1.3	Přítomnost městské památkové rezervace (MPR)(vč. navrhované a POP)		X
B.1.4	Přítomnost vesnické památkové rezervace (VPR)(vč. navrhované a POP)	X	
B.1.5	Přítomnost městské památkové zóny (MPZ)(vč. navrhované a POP)	X	
B.1.6	Přítomnost vesnické památkové zóny (VPZ)(vč. navrhované a POP)	X	
B.1.7	Přítomnost krajinné památkové zóny (KPZ)(vč. navrhované)		X
B.1.8	Přítomnost kulturní nemovité památky (vč. navrhované a POP)	X	
B.1.9	Přítomnost regionu lidové architektury	X	
B.1.10	Přítomnost archeologických lokalit	X	

H.1.18.4.a Vizuální charakteristika a prostorové vztahy ObKR (interiér oblasti)

V krajině vyniká kontrast otevřených náhorních poloh s dalekými výhledy a zahloubených uzavřených poloh lesnatých údolních koridorů. Ve struktuře zemědělských sídel se vedle charakteru bývalých střediskových obcí se značně setřenou historickou urbanistickou strukturou objevují zachované soubory lidové architektury ve větších obcích i jednotlivých staveb v drobných vesnicích a osadách. Krajinná scéna je proto dosti proměnlivá s překvapujícími uzavřenými scénériemi i s působivými siluetami sídel ve vyvýšených polohách. Na rozhraní oblastí krajinného rázu leží významná historická města a zároveň významné krajinné dominanty – Mělník, Benátky nad Jizerou, Mladá Boleslav, uplatňující se v krajinných panoramatech.

H.1.18.4.b Vnější pohledy (exteriér oblasti) – projevy z navazujících ObKR

Rozsáhlý celek, vyplňující prostor mezi Mělníkem a Mladou Boleslaví, má poměrně kontrastní okraje vůči Ralsku a Kokořínsku, vůči okolním oblastem se však ve vnějších pohledech výrazněji neprojevuje.

Zjevně jde o cennou kulturně-historicko-přírodní oblast.

Ve Vyhodnocení krajinného rázu Středočeského kraje se dále lze dočíst:

Poř. č.	Připomínkové místo	Číslo jednací	Článek	AO	Připomínka	Vyhodnocení
					H.1.18.6 Opatření k ochraně identifikovaných znaků a hodnot, ochranné podmínky V oblasti krajinného rázu je třeba **dbát o minimalizaci zásahů a zachování významu znaků krajinného rázu,** které jsou **zásadní nebo spoluurčující** pro ráz krajiny a které jsou dle cennosti v rámci státu či regionu **jedinečné nebo význačné**. Jedná se o následující **zásady ochrany krajinného rázu**, z nichž některé jsou obecně použitelné **pro ochranu přírody a krajiny** a některé **pro územně plánovací činnost**: • Respektování a ochrana ruderalizovaných mokrých luk a mokřadů na dnech údolí • Ochrana vegetačních prvků liniové zeleně podél vodotečí a cest jakožto důležitých prvků prostorové struktury • Respektování dochované a typické urbanistické struktury obcí. Rozvoj venkovských sídel bude v cenných polohách orientován do současně zastavěného území (s respektováním znaků urbanistické struktury) a do kontaktu se zastavěným územím. • Zachování dimenze, měřítka a hmot tradiční architektury u nové výstavby situované v cenných lokalitách se soustředěnými hodnotami krajinného rázu • Zachování siluet a charakteru okrajů obcí s cennou architekturou, urbanistickou strukturou a cennou lidovou architekturou, zachování významu kulturních dominant • Zlepšování charakteru prostředí odstraněním nevhodných a rušivých staveb Tyto podmínky měly být rozhodně ve Změně č. 2 zohledněny, ale nestalo se tak. Podatel se proto domnívá, že VTE realizované v AOV83 s sebou přinesou výrazný zásah do popsaného krajinného rázu, který nebyl dostatečně vyhodnocen. Vliv na krajinný ráz kupodivu potvrzuje s velkou razancí Vyhodnocení SEA pro územní opatření se konstatuje: Z analýzy viditelnosti vyplývá, že hodnocené území se vyznačuje vysokou koncentrací kulturně-historických hodnot a zároveň velm citlivým vztahem ke krajině Kokořínska a k ikonické dominantě Bezděz. V bezprostředním okolí se uplatňuje kostel Nanebevze Panny Marie, kostel sv. Jakuba Většího, fara, kaple Nejsvětější Trojice, zámek a historická venkovská zástavba. Ve vzdálenosti do km navazují kostel sv. Martina, radnice, sokolovna a další objekty utvářející obraz sídla. V širším území do 5 km a 15 km se pa prosazuje mimořádně bohatý soubor památek, včetně hradu Kokořín, hradu Houska, hradišť, kostelů, tvrzí, zámků a historických areálů Rozhodující hodnotou je zde ochrana vnitřní scenérie Kokořínska a nerušených výhledů na Bezděz. Současně je třeba zachovat obra Mšena a jeho historického jádra v krajině, včetně vazeb na příjezdové komunikace, turistické trasy a další frekventovaná místa, odku se uplatňují ikonické pohledy na město i na širší krajinný rámec. Bezděz zde nepůsobí jen jako vzdálená dominanta, ale jako jeden hlavních určujících prvků krajinné identity celého prostoru. V tomto případě lze i s ohledem na stanovené podmínky očekáva potenciálně mírně negativní vliv. Zvláštní je, že po tak dramatickém popisu vlivu VTE na cennou krajinu Kokořínska současně Vyhodnocení dospívá k závěru, že to nakonec tak horké není a vlastně jsou negativní vlivy jen mírné. Vzdálenosti AO od významných míst od AO jsou přitom až bizarně krátké, všechna tato místa proto budou VTE silně ovlivněna.Ve vyhodnocení ani v odůvodnění územního opatření není vysvětleno, na základě jakých podkladů bylo dosaženo závěru, že vlivy budou jen mírné. Omezení výšky VTE na 200 m v této souvislosti není žádným reálně funkčním kompenzačním opatřením. Dvousetmetrové VTE jsou jednoduše extrémně vysoké a mají velký potenciál narušit krajinný ráz. Podatel se domnívá, že například z Vrátenské hory (508 m.n.m.) nacházející se v CHKO Kokořísnko, na které se nachází i rozhledna (významný turistický cíl se zázemím vybudovaným v rámci projektu financovaného z rozpočtu ČR), budou rozhledy značně poškozeny. Poněkud bizarní je, že ačkoliv Vyhodnocení územního opatření k AOV83 říká, že se hodnocené území vyznačuje vysokou koncentrací kulturně-historických hodnot a Bezděz označuje dokonce za ikonickou dominantu, na kterou budou mít VTE vliv (jak jinak dle Vyhodnocení jen mírně negativní) odůvodnění Změny č. 2 říká:	

Poř. č.	Připomínkové místo	Číslo jednací	Článek	AO	Připomínka	Vyhodnocení
					Z hlediska ochrany krajinného rázu není oblast významně narušující, nenacházejí se zde významné krajinné pohledy a dominanty. Vizuální ochrana hradu Bezděz (národní kulturní památka), který je od severního okraje vymezeného území vzdálen přibližně 13,8 km, by neměla být ohrožena, jelikož charakteristický pohled na hrad směřuje na sever a severozápad, tedy mimo území vymezené pro účely výstavby OZE. Vizuální ochrana hradu Kokořín (národní kulturní památka), který je od západního okraje vymezeného území vzdálen přibližně 4,2 km, by neměla být ohrožena, jelikož charakteristické snímky na celý hrad, které však není možné pořídit přímo z povrchu, směřují na sever, pohled z povrchu je charakteristický od vstupní brány směrem na západ, tedy mimo území vymezené pro účely výstavby OZE. Uvedené je nelogické a není možné, aby platilo současně to, co je uvedeno ve Vyhodnocení územního opatření a v odůvodnění Změny č. 2. Podatel si neumí představit, jak by mohl být Kokořín nebo Bezděz a další památky a celý krajinný ráz Kokořínska výstavbou farmy VTE s výškou 200 metrů ve třech rozlehlých AO neohrožen a z odůvodnění regulace se to nedozvěděl. Podatel se naopak domnívá, že výstavba VTE bude mít silně negativní vlivy na krajinný ráz a opravdu nejde jen o to, že si i po výstavbě VTE někdo bude moct vyfotit Kokořín z toho správného úhlu, VTE prostě celkově změní krajinu. V tomto kontextu působí až směšně již výše zmíněný argument, že se snad něco vyřeší tím, že VTE budou mít „jen“ 200 m. To je absurdní, krajinný ráz tak vysoké nové a nepřirozené dominanty zcela znehodnotí. V Zásadách územního rozvoje SČK se píše: **E.1. Přírodní hodnoty území kraje** (197) Přírodními hodnotami území kraje se rozumí: a) zvláště chráněná území ochrany přírody a krajiny[19]: a.1) chráněné krajinné oblasti (CHKO) – Blaník, Brdy, Český kras, Český ráj, Kokořínsko – Máchův kraj, Křivoklátsko; (198) ZÚR stanovují tyto zásady pro zajištění ochrany území s přírodními hodnotami a možného rozvoje těchto území:	

Poř. č.	Připomínkové místo	Číslo jednací	Článek	AO	Připomínka	Vyhodnocení
					b) chránit a podporovat plnění krajinných funkcí souvisejících s přírodními hodnotami zejména: – ochranu vodního režimu, vydatnosti a jakosti zdrojů povrchových a podzemních vod a přírodních léčivých zdrojů, – minimalizaci zásahů do lesních porostů, zejména na území chráněných krajinných oblastí, přírodních parků a ve vodohospodářsky významných územích, – minimalizaci záborů nejkvalitnější zemědělské půdy v závislosti na konkrétních územních podmínkách území, – ochranu a rozvoj druhové a biotopové rozmanitosti přírodně hodnotných ekosystémů. d) výškové stavby (větrné elektrárny apod.) umisťovat v souladu s ochranou krajinného rázu. Při umisťování ostatních staveb a zařízení, které mohou díky svým plošným parametrům narušit pozitivní charakteristiky krajinného rázu[20] tento vliv hodnotit studií krajinného rázu a negativní dopady eliminovat; Nic z toho Změna č. 2 a územní opatření AOV83 nerespektuje. Vyhodnocení vlivů Změny č. 2 na životní prostředí neskrývá, že k zásahu do krajinného rázu dojde, ale Změna č. 2 se chová tak, jako by to bylo zcela lhostejné: *„Větrné elektrárny jsou krajinnými technickými dominantami zcela specifického vzhledu, s pohyblivou horní částí. Obvykle bývá jejich konstrukce v provedení světlých barev, a to s ohledem na možné kolize s leteckou dopravou. To vše má za následek viditelnost na velkou vzdálenost – okruh zřetelné viditelnosti se pohybuje kolem 10 km, okruh slabé viditelnosti až kolem 20 km. Při hustotě zástavby v naší republice prakticky není možné vymezení AO mimo její viditelnost od obytné zástavby, stejně tak jsou potenciálně ovlivněny panoramatické pohledy, významné vyhlídky, dochází k vizuálnímu ovlivnění nemovitých historických a kulturních památek, kdy VTE přebírají z některých pohledů funkci krajinné dominanty.“* Přitom by to lhostejné být nemělo, protože ve Vyhodnocení vlivů Změny č. 2 na životní prostředí se také uvádí: *„Pro vymezení oblastí pro VTE platí zejména, že budou prověřeny celistvé plochy o velikosti 2,5 km^2 a větší, které nebudou zahrnovat zastavěná území, budou vzdáleny minimálně 3 km od hranice sousedních států a nebudou mít zásadní vizuální dopad na ochranu krajinného rázu, zejména krajinných dominant, včetně významných nemovitých kulturních památek.*“ U AOV83 rozhodně nelze říct, že by realizace VTE neměla zásadní vizuální dopad na ochranu krajinného rázu, a přesto je vymezena. Jak je to možné? Podatel znovu připomíná, že Změna č. 2 není vzhledem k měřítku, ve kterém je zpracována, schopna reálně posoudit dopady vymezení AO a následnou realizaci VTE na krajinný ráz. Uvedené vyplývá i z Vyhodnocení vlivů Změny č. 2 na životní prostředí, kde se uvádí:	

Poř. č.	Připomínkové místo	Číslo jednací	Článek	AO	Připomínka	Vyhodnocení
					Omezující okolnosti jsou formulovány společně pro všechny hodnocené složky životního prostředí: ❖ neznalost konkrétního umístění, počtu a technického provedení staveb v AO a z toho plynoucí nemožnost hlukového modelování, ❖ neznalost konkrétního technického a vzhledového provedení staveb OZE a s tím související nemožnost vyhodnotit skutečné dotčení jednotlivých hodnocených složek (bez znalosti technologií, postupů, způsobu provádění nebo rozsahu zásahu nelze přesně předvídat např. emise, hlučnost, zásahy do podloží apod.), dále velmi obtížná dostupnost údajů o již povolených stavbách, a nedostupnost stejných údajů o povolených stavbách za hranicemi ČR s ohledem na vyhodnocení potenciální kumulativních a synergických vlivů, ❖ problém zahrnutí jiných staveb než OZE z hlediska kumulace vlivů na nejvíce ovlivněné složky (krajina, krajinný ráz a fauna) s ohledem na specifický vzhled a vzdálenost, na jakou potenciálně budou OZE ovlivňovat krajinný ráz, ❖ neurčitost v časovém horizontu realizace (koncepce nepracuje s časovým harmonogramem realizace záměrů), která má vliv na krátkodobou produkci emisí, intenzitu pojezdů vozidel a stavební mechanizace a s tím související hlukovou zátěž a ovlivnění pobytové pohody obyvatel, ❖ neznalost stávající hlukové zátěže území (pro mapování hlukové zátěže existují hlukové mapy, které ale zahrnují pouze omezené typy zdrojů hluku – dálnice a silnice I. třídy, železniční trati, letiště, velké průmyslové areály, a nejsou zpracovány pro celou plochu ČR, jen pro okolí liniových staveb a velkých měst), ❖ neznalost hloubky sesuvu, a tedy nemožnost odhadu vlivu na VTE a rizik plynoucích z jejich případného zhroucení. <u>Závěr k problematice:</u> Přes nepřesnosti hodnocení, které z výše uvedených omezení plynou, lze považovat podklady pro hodnocení AO a ÚO za dostatečné, umožňující v potřebné míře předvídat potenciální negativní vlivy uplatnění Změny č. 2 ÚRP a stanovit pro ně adekvátní minimalizační opatření. Případné další upřesnění negativních vlivů vyhodnocených v SEA bude provedeno v rámci stavebních řízení na základě znalosti stavebně-technického řešení a přesné lokalizace stavby v koridoru. Podatel zdůrazňuje, že dopad VTE na krajinný má ještě jednu polohu – větrné elektrárny totiž do budoucna změní ráz krajiny a z doposud harmonické krajiny se díky nim krajinný ráz značně znehodnotí. To bude mj. pro podatele znamenat, že už nebude moct v územním plánu bránit realizaci nežádoucích záměrů právě s odkazem na nutnost ochrany krajinného rázu, neboť už nebude co chránit. Proto má snížení hodnoty krajinného rázu, resp. až jeho destrukce v důsledku realizace VTE, velmi výrazný dopad i do výše zmíněného práva na samosprávu. **7. Sucho a ovlivnění mikroklimatu** Ve vyhodnocení SEA k územnímu opatření AOV83 se uvádí: AO je vymezena mimo záplavová území a mimo plochy povrchových vod a nevede ke zhoršení odtokových poměrů v území. Nenacházejí se zde ochranná pásma vodních zdrojů. Odpadní vody nevznikají, spotřeba vody je zanedbatelná jen v době výstavby, v době provozu nulová. Dešťové vody budou i nadále zasakovat do terénu v těsné blízkosti VTE a souvisejícího zařízení. Vlivy na povrchové a podzemní vody mohou nastat jen v době výstavby vlivem havárie vozidel nebo stavebních mechanismů (vliv je statisticky	

Poř. č.	Připomínkové místo	Číslo jednací	Článek	AO	Připomínka	Vyhodnocení
					nepravděpodobný)), při provozu může potenciálně nastat únik mazadel a trafoolejů – zanedbatelný vliv. Toto bude řešen v navazujícím řízení zpracováním havarijních plánů, zajištěním sanačních prostředků. Vlivy na podzemní vody se předpokládají nulové nebo zanedbatelné. VTE jsou zakládány v malé hloubce pod terénem (2-4 m) s betonáží v malé ploše (cca 400 m²) a obvykle na vyvýšených místech. Z hlediska plošných i lokálních vlivů se jedná o hloubku a plochu, která nemůže proudění vod v území sledovatelným způsobem ovlivnit, v zanedbatelné míře se negativně může projevit je v při povrchovém kolektoru v době výstavby. Ve vyhodnocení vlivů změny č. 2 ani územního opatření AOV83 není popsáno, jak byly hodnoceny vlivy VTE na spodní vody a celkově na vodní poměry a na jejich možné změny v důsledku výstavby a provozu VTE. V době, kdy se celá ČR potýká s extrémními suchy a vody je stále méně, je třeba tuto otázku brát velmi vážně a rozhodně nelze pouze stroze konstatovat, že VTE mají přednost, „protože mají prostě přednost“. Tvrzení, že betonáž na ploše 400 m² na jednu VTE je malá a nedůležitá a že hloubka 4 m není žádná hloubka, rozhodně není žádným relevantním zdůvodněním. Musí být přesně popsáno, jaké jsou vodní poměry v lokalitě a jak je mohou zásahy pro výstavbu VTE ovlivnit. ORP Mělník, kam spadají Chorušice, totiž patří podle dat Středočeského kraje (mapa zranitelnosti území suchem) do území ohroženého suchem: 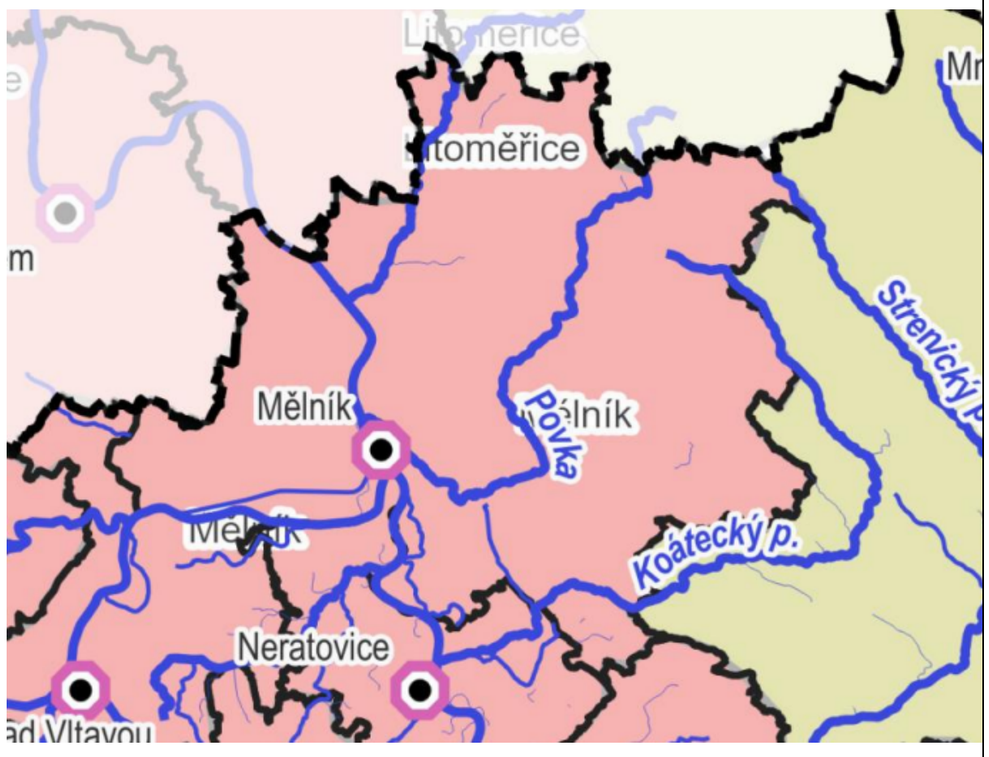 Je proto velmi zvláštní, že Vyhodnocení dospělo k tak striktně formulovaným závěrům, že VTE nemohou mít vůbec žádný vliv na vodní poměry a na sucho, nebo i na zhoršování vodní eroze či na biotopy, resp. ekosystémy (kvůli změně vodních poměrů a lokálního klimatu), aniž by jejich vlivy byly reálně posouzeny s ohledem na specifickou charakteristiku území.	

<table>
<tr><th>Poř. č.</th><th>Připomínkové místo</th><th>Číslo jednací</th><th>Článek</th><th>AO</th><th>Připomínka</th><th>Vyhodnocení</th></tr>
<tr><td></td><td></td><td></td><td></td><td></td><td>
Je totiž faktem, že VTE, zejména ty extrémně vysoké, mají železobetonové základy, které jsou schopny vodní poměry v krajině narušit, a buduje se k nim infrastruktura jako jsou silnice, cesty a příkopy, které také mohou narušit tok podzemní vody a snížit množství vody proudící do blízkých vodních toků nebo vodních zdrojů. Výstavba VTE také odstraňuje ochranné vrstvy půdy a podloží, čímž činí podzemní vodu pod nimi zranitelnější vůči znečištění zúniků nebo rozlitých látek z vozidel nebo zařízení použitých k jejich výstavbě a vůči únikům a látkám z turbín a další infrastruktury během provozu.

V publikaci „Wind farms and groundwater impacts: A guide to EIA and Planning considerations“ se uvádí: „The development of a wind farm has the potential to impact on groundwater quality, groundwater quantity and/or the established groundwater flow regime. Figure 1 overleaf shows the scale and extent of the foundation of a single wind turbine which could potentially impact on the aquatic environment. Changes to the local water environment can affect receptors such as wells/boreholes, springs, wetlands and waterways, and can also have implications for groundwater dependent ecology and/or land stability.“

Table 1: Potential impacts on groundwater from wind farms
<table>
<tr><th></th><th>Construction Phase</th><th>Operational Phase</th><th>Decommissioning Phase</th></tr>
<tr><td>Groundwater Flow Regime</td><td>Earthworks and site drainage:
Reduction in water table if dewatering is required for turbine foundation construction or borrow pits;
Changes to groundwater distribution and flow.</td><td>Physical presence of turbines and tracks:
Possible changes to groundwater distribution;
Reduction in groundwater storage.
Reduction of forestry in site area:
Changes to infiltration and surface runoff patterns, thereby influencing groundwater flow and distribution.</td><td>Physical presence of former turbines and tracks:
Possible changes to groundwater distribution;
Reduction in groundwater storage.</td></tr>
</table>
Uvedené je důležité důkladně prověřit už na úrovni SEA vzhledem k tomu, že EIA se zře ani dělat nebude.

AOV83 se nachází v chráněné oblasti přirozené akumulace vod:
</td><td></td></tr>
</table>

Poř. č.	Připomínkové místo	Číslo jednací	Článek	AO	Připomínka	Vyhodnocení
					 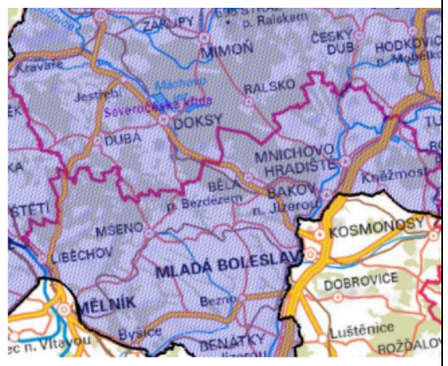 Z odůvodnění Změny č. 2 a územního opatření AOV83 není jasné, jak bylo s tímto faktem naloženo. Dále se v AOV83 nachází pásma hygienické ochrany vod skupinového vodovodu KSKM vymezené rozhodnutím Odboru vodního a lesního hospodářství StČ KNV Praha čj. VLHZ 29/85-233 ze dne 19. 3. 1985:  Ve studii „Hydrogeologický posudek decentralizovaného systému obce Chorušice, část Velký Újezd“ zpracované Výzkumným ústavem vodohospodářským TGM v roce 2016 (zadavatel MěÚ Mělník) se mj. uvádí:	

Poř. č.	Připomínkové místo	Číslo jednací	Článek	AO	Připomínka	Vyhodnocení
					Vodní zákon stanovuje, že podzemní vody jsou přednostně určeny pro zásobování obyvatelstva pitnou vodou. K jiným účelům může vodoprávní úřad povolit použití podzemní vody, jen není-li to na úkor uspokojování uvedených potřeb. V ochranných pásmech zdrojů podzemních vod je zakázáno provádět činnosti poškozující nebo ohrožující jakost nebo zdravotní nezávadnost vodního zdroje. Povolení k vypouštění odpadních vod přes půdní vrstvy do vod podzemních je možné pouze ve vyjímečných případech. Podle našeho názoru by případným povolením předkládaného záměru byl vodní zákon porušen hned v několika bodech – byla by tak povolena činnost, která minimálně ohrožuje jakost a zdravotní nezávadnost významného vodního zdroje pro hromadné zásobování obyvatel pitnou vodou. Dále by bylo povoleno hromadné nasazení vypouštění odpadních vod do vod podzemních, přičemž zákon takovouto činnost povoluje jen ve vyjímečných případech a za zvláštních podmínek. Navíc by bylo upřednostněno vypouštění odpadních vod před prioritním využívání podzemních vod pro zásobování obyvatelstva pitnou vodou. Jak je možné, že uvedené přísné požadavky nejsou vztaženy na VTE, když se ve Vyhodnocení územního opatření AOV83 uvádí: *„Vlivy na povrchové a podzemní vody mohou nastat jen v době výstavby vlivem havárie vozidel nebo stavebních mechanismů (vliv je statisticky 0 nepravděpodobný)), při provozu může potenciálně nastat únik mazadel a trafo olejů – zanedbatelný vliv. Toto bude řešeno v navazujícím řízení zpracováním havarijních plánů, zajištěním sanačních prostředků“.* Jestliže hrozí tyto úniky, které by mohly ohrozit vodní zdroj, je to vážný problém, v kontextu citované odborné studie, který nelze přejít konstatováním, že jde o zanedbatelný vliv. Uvedené musí být řádně vyhodnoceno. Je také známo, že VTE velmi výrazně ovlivňují mikroklima ve svém okolí (negativně). Jedná se především o dopady na teplotu zemského povrchu, fyzikálně-chemické vlastnosti půdy, rychlost větru, vlhkost a srážky. Větrné elektrárny na pevnině mají významný oteplovací vliv na teplotu zemského povrchu v noci, ačkoli existují rozdíly v konkrétních ročních obdobích. Existuje relativně málo studií o vlivech na vlastnosti půdy, ale závěry se obecně shodují na tom, že fyzikálně-chemické vlastnosti půdy se po výstavbě větrných elektráren na pevnině snižují a že dochází k vysušování lokalit nacházejících se u VTE a mění se lokální klima. Půdní vlhkost navíc ovlivňuje rovnováhu ekosystému, proto je důležité určit dopad větrných elektráren na půdní vlhkost. (Viz Localized Ecoclimatic Impacts of Onshore Wind Farms: A Review; v této rešerši jsou odkazy na další studie). Z Vyhodnocení SEA k územnímu opatření AOV83 ani Změny č. 2 jako celku ani z jejich odůvodnění není vůbec zřejmé, jak se pořizovatel s těmito vědeckými závěry vypořádal, spíše se zdá, že před nimi zavřel oči a předstírá, že neexistují, neboť by jinak ani nemohly být AO vymezeny. Jediná zmínka, která se ve Vyhodnocení AOV83 ke klimatu vyskytuje, je tato: Vlivy na ovzduší v době výstavby zanedbatelné (prašnost při přesunu zemin, emise ze spalování PHM, sekundární prašnost), v do provozu mírně pozitivní z důvodu náhrady spalovacích zdrojů při výrobě el. energie. **Podmínky a zmírňující opatření ÚO:** Vliv zanedbatelný, podmínky nestanoveny. **Opatření SEA:** Bez dalšího návrhu dle SEA. Uvedené lze považovat ve světle vědeckých závěrů za zcela nedostatečné a nevyhovující v tom lepším případě, za holý výsměch v tom horším. Z Vyhodnocení je totiž zřejmé, že realizace VTE v AOV83 bude mít prakticky jen jeden pozitivní dopad (a mnoho negativních), a to „nahrazení části spalovacích zdrojů při výrobě el. energie“. Ze závěru uvedeného ve Vyhodnocení AVO83 ale není vůbec zřejmé, jaká část spalovacích zdrojů bude nahrazena, kdy k tomu dojde a v jakém přesném rozsahu by mělo vymezení právě AOV83 přispět k tomu, že budou nahrazeny tyto spalovací zdroje při výrobě elektrické energie. Bez tohoto vyčíslení není možné skutečně srovnat tvrzený mírně ozitivní vliv VTE postavených v AOV83 a naopak jejich negativní dopady a určit, co převažuje. Jinými slovy není vůbec vysvětleno, jak přesně tento hypotetický mírně pozitivní vliv převáží nad všemi negativními vlivy VTE.	

Poř. č.	Připomínkové místo	Číslo jednací	Článek	AO	Připomínka	Vyhodnocení
					AOV83 se nachází v těsné blízkosti EVL Kokořínsko: 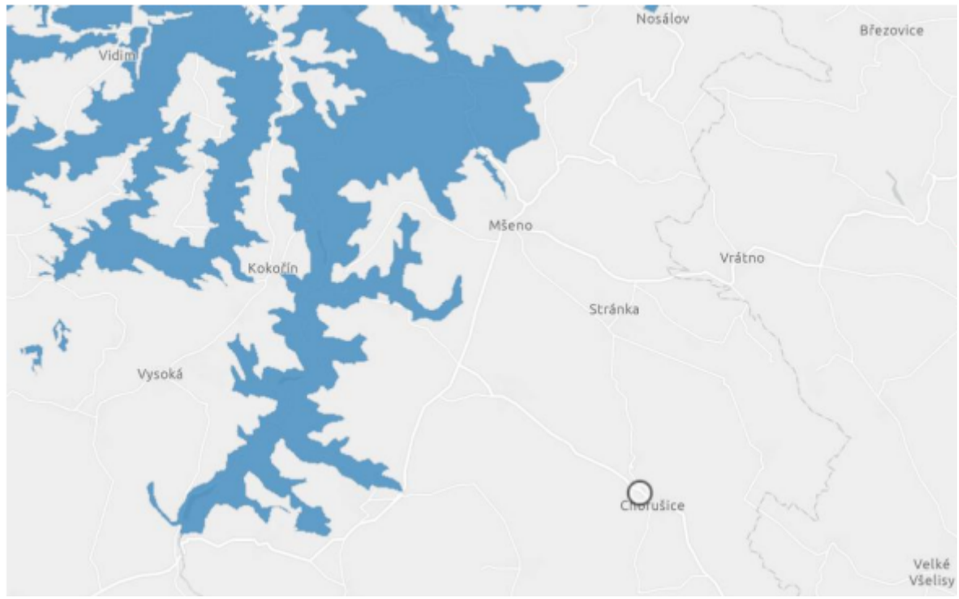 AOV83 se dále nachází v těsné blízkosti nadregionálního biocentra NC4: 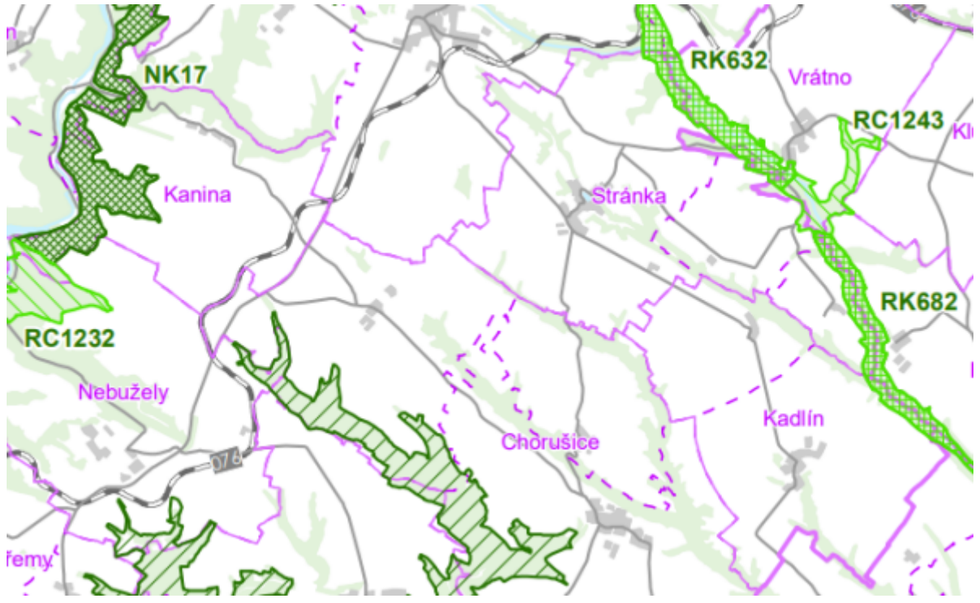	

Poř. č.	Připomínkové místo	Číslo jednací	Článek	AO	Připomínka	Vyhodnocení
					Vyhodnocení vlivů vůbec neřeší, zda případné změny vodních poměrů a lokálního klimatu nemohou zasáhnout i ekosystémy v těchto oblastech. **8. Zábory ZPF** Ve vyhodnocení územního opatření se uvádí: *„Přítomnost ZPF převažuje v I. a II. třídě ochrany, nepatrné zábory také v III. až V. třídě ochrany. S ohledem na velmi nízký rozsah záborů ve vyšší třídě ochrany dále neřešeno. V případě VTE a doprovodných staveb (rozvoden, úložišť el. energie, komunikací apod.) v AO je zábor pro zajištění bezpečnosti hodnocení považován za trvalý. Uplatnění AO nebude mít vliv na ekologické funkce půdy. Zábor půdy je s ohledem na relativně malou výměru a na rozlohu zemědělské půdy v AO a jejím okolí považován za mírně negativní vliv.“* Rozsah záborů je přitom následující: **Odhad záboru podle tříd ochrany (ha)** **Označení plochy / koridoru** | **Rozloha plochy / koridoru (ha)** | **Navržené využití** | **Odhad záboru (ha)** | **I.** | **II.** | **III.** | **IV.** | **V.** | **Odhad výměry záboru, na které bude provedena rekultivace na zemědělskou půdu (ha)** % zastoupení | 100 | | 87,50 | 36,26 | 46,69 | 1,49 | 2,00 | 1,06 | 0 AOV83 | 1261,6 | VTE | 7,73 | 3,20 | 4,12 | 0,13 | 0,18 | 0,09 | 0,0 Podle názoru podatele nelze považovat trvalé zničení téměř 7,5 hektarů cenné půdy za něco, co není třeba řešit. Takové zdůvodnění záborů je bizarní a nedostačuje požadavkům v § 4 odst. 3 zákona č. 334/1992 Sb., o ochraně ZPF, kde se mj. uvádí, že zemědělskou půdu I. a II. třídy ochrany lze v územně plánovací dokumentaci určit k jinému než zemědělskému účelu nebo odejmout pouze v případech, kdy jiný veřejný zájem výrazně převažuje nad veřejným zájmem ochrany zemědělského půdního fondu. Podatel netuší, jak bylo doloženo, že výrazně převažuje veřejný zájem na realizaci VTE nad zájmem na ochraně cenných částí ZPF? Jak zábor ZPF přispěje k tomu, aby byly zmírněny dopady změny klimatu? Jak konkrétně tento zábor přispěje ke zvýšení energetické soběstačnosti ČR? Proč není možné VTE realizovat jinde, kde by k těmto záborům cenných půd nedošlo? Na uvedené otázky by měla Změna č. 2 odpovědět velmi přesně nebo akcelerační oblast nevymezovat a ponechat vše na územní plány a povolovací řízení, kde budou moct být zábory skutečně podrobně posouzeny a vyhodnoceny. To, že Změna č. 2 není schopna kvůli tomu, že je pořizována pro celou ČR a nemůže řešit nezbytné detaily na uvedené otázky odpovědět, se potvrzuje i ve Vyhodnocení vlivů Změny č. 2 na životní prostředí, kde se uvádí: *„Rozsah a přesnost kvalifikovaného odhadu záboru ZPF odpovídá podrobnosti ZÚR; limitem pro přesnost odhadu je zejména nejistota ohledně počtu, umístění a technické specifikace budoucích záměrů uvnitř akcelerační oblasti.“* Vzhledem k tomu, že se v rámci urychleného povolování už vůbec nemusí DESÚ řádně zabývat záborem ZPF, je uvedené mimořádně problematické.	

Poř. č.	Připomínkové místo	Číslo jednací	Článek	AO	Připomínka	Vyhodnocení
3287.	Zýková Jana	MMR-39243-2026-81	99czzf, 99czzg, 99czzh	AOV82, AOV83, AOV84	**VĚC: PŘIPOMÍNKA K NÁVRHU ZMĚNY Č. 2 ÚZEMNÍHO ROZVOJOVÉHO PLÁNU** **Vymezení akceleračních oblasti AOV82, AOV83 a AOV84** Jako občan České republiky tímto v zákonné lhůtě podávám připomínku k návrhu Změny č. 2 Územního rozvojového plánu (ÚRP), konkrétně k vymezení akceleračních oblasti pro větrnou energii s označením AOV82, AOV83 a AOV84. Ačkoliv v dotčených lokalitách nevlastním nemovitý májetek, jako občan uplatňuji své právo vyjádřit se k celostátní koncepci, která má zásadní a nevratný dopad na krajinný ráz, ochranu přírody a životní podmínky obyvatel dotčených regionů. **OZNAČENÍ ČÁSTI NÁVRHU, KTERÉ SE PŘIPOMÍNKA TÝKÁ** Tato připomínka směřuje proti plošnému vymezeni a stanoveným podmínkám u nás|edujÍcÍch akceleračních oblasti pro větrné elektrárny na území Středočeského kraje: 1. AOV82 Boreč (rozloha 11,6 km^2, plánovaný výkon 115,5 MW) zasahující do území obci Vrátno, Boreč, Sovínky, Velké Všelisy, Kovanec, Doubravička, Kluky, Niměřice, Skalsko. 2. AOV83 Chorušice (rozloha 12,6 km^2, plánovaný výkon 126,0 MW) zasahující do území obcí Stránka, Chorušice, Kadlín, Mělnické Vtelno, Mšeno, Nemyslovice, Velké Všelisy. 3. AOV84 Doubravice (rozloha 7,9 km^2, plánovaný výkon 77,0 MW) zasahující do území obcí Nosálov, Lobeč, Mšeno, Březovice, Vrátno, Katusice, Sudoměř. **ODŮVODNĚNÍ PŘIPOMÍNKY** S vymezením výše uvedených akceleračních oblasti v navržené podobě zásadně nesouhlasím a požaduji jejich přehodnoceni z těchto věcných důvodů: **1. Nedostatečný odstup od obytné zástavby (ochrana před hlukem a infrazvukem)** U všech tří oblastí (AOV82, AOV83, AOV84) byla distanční vzdálenost od obytné zástavy dotčených sídel (např. Boreč, Skalsko, Kluky, Chorušice, Kadlín, Stránka, Lobeč, Bezdědice a dalších) stanovena na pouhých 0,5 km. Vzhledem k rozměrům moderních větrných elektráren (VTE) je tato vzdálenost z hlediska hlukové zátěže, stroboskopického efektu a vlivu infrazvuku na lidské zdraví zcela nedostatečná pro zachování odpovidající kvality života obyvate. **2. Negativní vliv na biodiverzitu a chráněné druhy fauny** Sám předložený návrh přiznává, že v těchto lokalitách dojde k dotčení fauny přírodních biotopů, lesů, křovin či mokřadů Košáteckého a Strenického potoka. Výstavba přímo ohrožuje řadu chráněných a citlivých ptačích druhů, jako jsou luňák červený, moták pilich, moták pochop, moták lužní, káně lesní, káně rousná, volavka popelavá, výr velký či krkavec velký, stejně jako populace netopýrů. Oblasti AOV83 a AOV84 navíc prokazatelně zasahují do jádrového území a migračního koridoru vybraných chráněných velkých savců. Vzhledem k tomu, že tyto tři oblasti tvoří obrovský souvislý komplex o celkové rozloze přes 32 km^2, vznikne v krajině masivní bariéra s fatálním kumulativním dopadem na biotu, kterou nelze jednoduše vyřešit proklamovaným “územním opatřením". **3. Narušení krajinného rázu a blízkost CHKO Kokořínsko - Máchův kraj**	**Akceptováno částečně.** **Akcelerační oblast AOV84 – Doubravice byla vypuštěna.** **Akcelerační oblasti AOV82 - Boreč a AOV83 – Chorušice byly zmenšeny.** Vymezení akceleračních oblastí AOV82 a AOV83 proběhlo na základě biologického posouzení konkrétních navrhovaných území podle § 11 odst. 3 resp. 4 ZOZE, jehož výsledky spolu s výsledky vyhodnocení vlivů na životní prostředí (SEA/VVURÚ, Příloha 5 k Z2 ÚRP) byly zapracovány do návrhu Změny č. 2 ÚRP; oblasti, u nichž autorizované osoby identifikovaly významné negativní nebo kumulativní vlivy, byly ze Z2 ÚRP vyloučeny (odůvodnění Z2 ÚRP, odst. 32). Pro výběr ploch akceleračních oblastí byla využita mapa citlivosti ptáků vůči VTE zpracovaná Českou společností ornitologickou; území s extrémním a vysokým kolizním rizikem do akceleračních oblastí zahrnuta nebyla. Pro každou akcelerační oblast bylo zpracováno biologické posouzení, jehož výsledky byly zapracovány do podmínek územních opatření (ochrana biotopů, biologický dozor, monitoring mortality ptáků, detekční systémy, selektivní odstávky). Nebyly identifikovány významné negativní vlivy, které by bránily vymezení akceleračních oblastí. Problematika krajinného rázu byla posuzována v rámci VVURÚ, a to jak z hlediska navrhovaného souboru akceleračních oblastí jako celku, tak pro jednotlivé oblasti v kartách akceleračních oblastí (viz příloha č. 2 SEA). Vliv na krajinný ráz byl jedním z důvodů, proč bylo 16 původně uvažovaných akceleračních oblastí z návrhu zcela vypuštěno, a u 48 ze zbývajících 80 oblastí pro VTE byl snížen limit maximální výšky větrných elektráren. K dalším redukcím došlo na základě výsledků projednání. Vlivy na kulturní dědictví a ochranná pásma národních kulturních památek byly sledovány v rámci VVURÚ. Vliv umístění akceleračních oblastí na prostupnost krajiny a migraci velkých savců byl posuzován v rámci vyhodnocení vlivu návrhu Změny č. 2 ÚRP na udržitelný rozvoj území, jehož součástí je i vyhodnocení vlivu na životní prostředí (SEA) a vyhodnocení vlivů na lokality soustavy Natura 2000. Provedená hodnocení konstatovala, že vliv vymezených akceleračních oblastí (AO) na migraci zvláště chráněných druhů savců není významně negativní. Pro ochranu zvláště chráněných druhů velkých savců (rys, vlk, medvěd a los) vymezila Agentura ochrany přírody a krajiny ČR propojenou soustavu ploch a koridorů – tzv. biotop vybraných zvláště chráněných druhů velkých savců, který je součástí obecně závazných územně analytických podkladů (ÚAP). Tyto podklady byly při navrhování AO respektovány, tzv. jádrová území byla z návrhu AO zcela vyloučena a pro koridory je v rámci územních opatření stanovena podmínka zaručující zachování prostupnosti, a to i pro další druhy zvířat.

Poř. č.	Připomínkové místo	Číslo jednací	Článek	AO	Připomínka	Vyhodnocení
					Všechny tři navržené akcelerační zóny bezprostředně sousedí s Chráněnou krajinnou oblastí Kokořínsko - Máchův kraj. Plánovaná výstavba desítek větrných elektráren o celkovém instalovaném výkonu až 318,5 MW nevratně znehodnotí krajinný ráz, dálkové pohledy a panoramata této vysoce cenné a turisticky exponované oblasti. Nesouhlasím s tvrzením návrhu, že vizuální ochrana národních kulturních památek v okolí (hrad Bezděz, hrad Kokořín) nebude ohrožena z důvodu předádajícího směru pohledů. Vztyčení těchto průmyslových dominant v těsné blízkosti památek zásadně naruší vnímáni historického kontextu krajiny. **4. Vliv na zemědělský půdní fond a životní prostředí** Zabíráním a trvalým zničením bonitní zemědělské půdy může vzniknout její nedostatek i ztráta její kvality. Zemědělská půda je součástí trvale udržitelného rozvoje a již déle jak 1 500 let slouží k výrobě potravin, nikoli k výrobě elektřiny. Vzhledem k existujícím válečným konfliktům vnímám ničení orné půdy jako ohrožení potravinové bezpečnosti pro sebe i svoji rodinu. U větrných elektráren není v současnosti žádným známým způsobem vyřešena recyklace a zpracování odpadu z plastových částí, listů vrtule. Látky, ze kterých jsou tyto listy vyrobeny, jsou toxické, není možno je skladovat někde na hromadě a na rozdíl od jaderného odpadu jde o značné objemy. Nechci sám/sama ani v budoucí generaci žít v zemi s hromadami nezlikvidovatelného toxického odpadu. Lopatky větrných elektráren vytvářejí erozi deštěm, prachem, sněhem, kroupami nezanedbatelné množství mikroskopického toxického prachu, který se trvale ukládá v půdě, a pokud jsou umístěny v blízkosti zemědělské a lesní půdy, dostává se tento škodlivý materiál nevratným způsobem do celého potravního řetězce. U mísťování větrných elektráren do blízkosti zemědělství a lesních honiteb vnímám jako ohroženi svého zdraví, nechci být nedobrovolnou součásti takovéhoto potravního řetězce. **NÁVRH ŘEŠENÍ (POŽADAVKY PODATELE)** **Na základě výše uvedených argumentů požaduji, aby byly akcelerační oblasti AOV82, AOV83 a AOV84 z návrhu Změny č. 2 Územního rozvojového plánu zcela vyjmuty.**	Konkrétní záměry se nadále povolují v souladu se stavebním zákonem za podmínek stanovených v územním opatření. Podmínky pro ochranu ZPF jsou součástí územního opatření pro danou akcelerační oblast, čímž bude zajištěna stejná míra ochrany ZPF jako u záměru umisťovaných na ZPF mimo akcelerační oblasti. Souhlas s odnětím ze ZPF bude taktéž vydáván. Do územního opatření u akcelerační oblasti pro VTE je zapracována podmínka zpracování hlukové studie a minimalizace shadow flicker efektu; zákonné hygienické limity musí záměry splnit v navazujícím stavebním řízení. Výstavba a provoz VTE nejsou spojeny s emisemi zdravotně závadných látek v relevantních koncentracích. Cca 80–95 % hmotnosti VTE se po skončení životnosti dá zrecyklovat. Kovový stožár, gondola, převodovka či kabeláž obsahují cenné recyklovatelné materiály. Využit se dá i rozdrcený beton a armatury ze základů. U kompozitních plastů z lopatek rotorů, které nejsou toxické a které se dnes v Evropě většinu drtí a spalují v cementárnách, se u nových elektráren očekává vývoj směrem k recyklovatelným plastům, tak jak se na ně evropští výrobci zaměřují.
3288.	Merenda Martin	MMR-39245-2026-81	I.1.b.2.	VTE	**Věc: Zásadní připomínka k návrhu na vymezení tzv. akceleračních zón pro obnovitelné zdroje energie** Jako suverénní občan tímto v zákonné lhůtě podávám zásadní připomínku proti návrhu Ministerstva pro místní rozvoj ČR na zřízeni tzv. akceleračních zón určených pro výstavbu vysokých větrných elektráren. **Žádám o úplné stažení tohoto návrhu, případně o vyjmutí dotčených území z plánovaných zón, a to z následujících důvodů:** **1. Narušení suverenity obcí a občanů:** Návrh zavedením zrychleného režimu fakticky obchází standardní povolovací procesy a odebírá dotčeným obcím a jejich obyvatelům možnost efektivně spolurozhodovat o rozvoji vlastního území. Tento krok považuji za hrubý zásah do práv na samosprávu. **2. Devastace krajinného rázu a celistvosti území:** Výstavba větrných elektráren o výšce až 200 metrů představuje drastický a nevratný zásah do horizontů, přírodního a kulturního dědictví celé naší země. Průmyslová transformace venkova a krajiny bez ohledu na historický a ekologický kontext je nepřijatelná.	**Neakceptováno.** Podatel žádá úplné stažení návrhu Změny č. 2 ÚRP nebo vyjmutí dotčených území, aniž by odkázal na konkrétní akcelerační oblast. Argumentuje obcházením standardních procesů, zásahem do práva obcí na samosprávu, devastací krajinného rázu a přírodního a kulturního dědictví, absencí komplexního posouzení vlivů na životní prostředí a upřednostňováním korporátních zájmů. Celostátní územní plánování je výkonem státní správy a jeho výstupy nepodléhají schválení orgány územní samosprávy; ústavou zaručená práva obcí na samosprávu ve vlastních záležitostech tím nejsou dotčena. Vymezení akceleračních oblastí proběhlo na základě biologického posouzení konkrétních navrhovaných území podle § 11 odst. 3 resp. 4 ZOZE, jehož výsledky spolu s výsledky vyhodnocení vlivů na životní prostředí (SEA/VVURÚ, Příloha 5 k Z2 ÚRP) byly zapracovány do návrhu Změny č. 2 ÚRP; oblasti, u nichž autorizované osoby identifikovaly

Poř. č.	Připomínkové místo	Číslo jednací	Článek	AO	Připomínka	Vyhodnocení
					3. Absence komplexního posouzení vlivů: Zrychlené schvalování upřednostňuje jednostranné korporátní a ekonomické zájmy nadnárodních struktur před dlouhodobou ochranou životního prostředí, spodních vod, biodiverzity a kvality života obyvatel, kteří v daných oblastech žijí a hospodaří. Z výše uvedených důvodů požaduji, aby byl tento záměr zamítnut a nebylo pokračováno v krocích, které vedou k degradaci českého venkova a krajiny.	významné negativní nebo kumulativní vlivy, byly ze Z2 ÚRP vyloučeny (odůvodnění Z2 ÚRP, odst. 32). Zpracování VVURÚ odpovídá obsahem i strukturou požadavkům přílohy č. 4 stavebního zákona; jde o hodnocení na úrovni koncepce, nikoli na úrovni konkrétních záměrů, a tomu odpovídá i míra podrobnosti použitých podkladů. Problematika krajinného rázu, vlivů na biodiverzitu a podzemní vody byla předmětem posouzení v rámci VVURÚ. Konkrétní záměry se nadále povolují v souladu se stavebním zákonem za podmínek stanovených v územním opatření. K namítanému obcházení standardních procesů se konstatuje, že zavedení akceleračních oblastí představuje přímou transpozici evropské legislativy (směrnice RED III) do právního řádu ČR prostřednictvím zákona č. 249/2025 Sb. Nejedná se o svévolné obcházení pravidel, nýbrž o státem legislativně zakotvený, koncepční proces racionálního rozmístění obnovitelných zdrojů energie s cílem zajistit energetickou bezpečnost státu při současné minimalizaci environmentálních rizik. Tvrzení o upřednostňování ekonomických zájmů nad ochranou kvality života je neopodstatněné. Celý proces pořízení Změny č. 2 ÚRP podléhá přísné zákonné kontrole dotčených orgánů státní správy (včetně ministerstev a krajských hygienických stanic), jejichž úkolem je striktní hájení veřejných zájmů, nikoliv zájmů soukromých subjektů. Právo občanů a obcí podílet se na rozhodování o území nebylo eliminováno; je realizováno v souladu se stavebním zákonem právě formou podávání věcných připomínek a námitek v procesu projednávání této územně plánovací dokumentace a následně při projednávání jednotlivých územních opatření. Obecný požadavek na úplné stažení návrhu Změny č. 2 ÚRP z důvodu nesouhlasu s její samotnou legislativní podstatou proto nelze akceptovat.
3289.	Koudelková Šárka	MMR-39246-2026-81	99cx, 99cy	AOV44, AOV45	**PŘIPOMÍNKY k:** **NÁVRHU ZMĚNY Č. 2 ÚZEMNÍHO ROZVOJOVÉHO PLÁNU,** **VYHODNOCENÍVLIVŮ NÁVRHU ZMĚNY Č. 2 ÚZEMNÍHO ROZVOJOVÉHO PLÁNU NA UDRŽITELNÝ ROZVOJ ÚZEMÍ,** **NÁVRHŮM JEDNOTLIVÝCH ÚZEMNÍCH OPATŘENÍ KAKCELERAČNÍM OBLASTEM VYMEZENÝM V NÁVRHU ZMĚNY Č. 2 ÚZEMNÍHO ROZVOJOVÉHO PLÁNU.** Navrhuji vyjmutí z Návrhu č. 2 územního rozvojového plánu a úplné zrušení akceleračních oblastí: Územního opatření k AOV44 Litochovice a Územního opatření k AOV45 Bušanovice. **Z důvodů: příliš velké blízkosti obydlí, cca 400 m.**	**Akceptováno částečně.** **Akcelerační oblast AOV45 – Bušanovice byla z návrhu Změny č. 2 ÚRP vypuštěna. Akcelerační oblast AOV44 – Litochovice byla zmenšena.** Vymezení akceleračních oblastí proběhlo na základě biologického posouzení konkrétních navrhovaných území podle § 11 odst. 3 resp. 4 zákona č. 249/2025 Sb. (ZOZE), jehož výsledky spolu s výsledky vyhodnocení vlivů na životní prostředí (SEA/VVURÚ), Příloha 5 ke Změně č. 2 ÚRP) byly zapracovány do návrhu; oblasti, u nichž autorizované osoby identifikovaly významné negativní nebo kumulativní vlivy, byly ze Změny č. 2 ÚRP vyloučeny (odůvodnění Změny č. 2 ÚRP, odst. 32). Konkrétní záměry se nadále povolují v souladu se stavebním zákonem za podmínek stanovených v územním opatření.

Poř. č.	Připomínkové místo	Číslo jednací	Článek	AO	Připomínka	Vyhodnocení
						Požadavky na minimální vzdálenost VTE, FVE nebo akceleračních oblastí od obytné zástavby nejsou v českém právu ani v právu EU stanoveny. V rámci návrhu Změny č. 2 ÚRP byly AO pro VTE vymezovány v odstupové vzdálenosti minimálně 500 metrů od obytné zástavby sídel. Tato hodnota byla určena odborným odhadem jako vzdálenost, pod níž významně klesá pravděpodobnost, že by konkrétní záměry VTE splnily hlukové limity vůči obytné zástavbě (byť existují i případy ještě menší vzdálenosti mezi VTE a bydlením). Konkrétní záměry pro využití OZE musí následně v navazujícím řízení splnit veškeré zákonné hygienické a hlukové limity. Vymezení akcelerační oblasti ve vzdálenosti 500 m od obytné zástavby tedy neznamená, že právě ve vzdálenosti 500 m od obytné zástavby budou poté VTE umisťovány. Právo na ochranu zdraví je dáno platnou legislativou ČR a EU, ustanovení obecně závazných právních předpisů zejména těch týkajících se hlukové zátěže nejsou uplatněním Změny č. 2 ÚRP porušeny.
3290.	Vojáčková Eva	MMR-39247-2026-81	99czzf, 99czzg, 99czzh	AOV82, AOV83, AOV84	**VĚC: PŘIPOMÍNKA K NÁVRHU ZMĚNY Č. 2 ÚZEMNÍHO ROZVOJOVÉHO PLÁNU** **Vymezení akceleračních oblasti AOV82, AOV83 a AOV84** Jako občan České republiky tímto v zákonné lhůtě podávám připomínku k návrhu Změny č. 2 Územního rozvojového plánu (ÚRP), konkrétně k vymezení akceleračních oblasti pro větrnou energii s označením AOV82, AOV83 a AOV84. Ačkoliv v dotčených lokalitách nevlastním nemovitý májetek, jako občan uplatňuji své právo vyjádřit se k celostátní koncepci, která má zásadní a nevratný dopad na krajinný ráz, ochranu přírody a životní podmínky obyvatel dotčených regionů. **OZNAČENÍ ČÁSTI NÁVRHU, KTERÉ SE PŘIPOMÍNKA TÝKÁ** Tato připomínka směřuje proti plošnému vymezeni a stanoveným podmínkám u nás|edujÍcÍch akceleračních oblasti pro větrné elektrárny na území Středočeského kraje: 1. AOV82 Boreč (rozloha 11,6 km^2, plánovaný výkon 115,5 MW) zasahující do území obci Vrátno, Boreč, Sovínky, Velké Všelisy, Kovanec, Doubravička, Kluky, Niměřice, Skalsko. 2. AOV83 Chorušice (rozloha 12,6 km^2, plánovaný výkon 126,0 MW) zasahující do území obcí Stránka, Chorušice, Kadlín, Mělnické Vtelno, Mšeno, Nemyslovice, Velké Všelisy. 3. AOV84 Doubravice (rozloha 7,9 km^2, plánovaný výkon 77,0 MW) zasahující do území obcí Nosálov, Lobeč, Mšeno, Březovice, Vrátno, Katusice, Sudoměř. **ODŮVODNĚNÍ PŘIPOMÍNKY** S vymezením výše uvedených akceleračních oblasti v navržené podobě zásadně nesouhlasím a požaduji jejich přehodnoceni z těchto věcných důvodů: **1. Nedostatečný odstup od obytné zástavby (ochrana před hlukem a infrazvukem)**	**Akceptováno částečně.** **Akcelerační oblast AOV84 – Doubravice byla vypuštěna. Akcelerační oblasti AOV82 - Boreč a AOV83 – Chorušice byly zmenšeny.** Vymezení akceleračních oblastí AOV82 a AOV83 proběhlo na základě biologického posouzení konkrétních navrhovaných území podle § 11 odst. 3 resp. 4 ZOZE, jehož výsledky spolu s výsledky vyhodnocení vlivů na životní prostředí (SEA/VVURÚ, Příloha 5 k Z2 ÚRP) byly zapracovány do návrhu Změny č. 2 ÚRP; oblasti, u nichž autorizované osoby identifikovaly významné negativní nebo kumulativní vlivy, byly ze Z2 ÚRP vyloučeny (odůvodnění Z2 ÚRP, odst. 32). Pro výběr ploch akceleračních oblastí byla využita mapa citlivosti ptáků vůči VTE zpracovaná Českou společností ornitologickou; území s extrémním a vysokým kolizním rizikem do akceleračních oblastí zahrnuta nebyla. Pro každou akcelerační oblast bylo zpracováno biologické posouzení, jehož výsledky byly zapracovány do podmínek územních opatření (ochrana biotopů, biologický dozor, monitoring mortality ptáků, detekční systémy, selektivní odstávky). Nebyly identifikovány významné negativní vlivy, které by bránily vymezení akceleračních oblastí. Problematika krajinného rázu byla posuzována v rámci VVURÚ, a to jak z hlediska navrhovaného souboru akceleračních oblastí jako celku, tak pro jednotlivé oblasti v kartách akceleračních oblastí (viz příloha č. 2 SEA). Vliv na krajinný ráz byl jedním z důvodů, proč bylo 16 původně uvažovaných akceleračních oblastí z návrhu zcela vypuštěno, a u 48 ze zbývajících 80 oblastí pro VTE byl snížen limit maximální výšky větrných elektráren. K dalším redukcím došlo na základě výsledků projednání. Vlivy na kulturní dědictví a

Poř. č.	Připomínkové místo	Číslo jednací	Článek	AO	Připomínka	Vyhodnocení
					U všech tří oblastí (AOV82, AOV83, AOV84) byla distanční vzdálenost od obytné zástavy dotčených sídel (např. Boreč, Skalsko, Kluky, Chorušice, Kadlín, Stránka, Lobeč, Bezdědice a dalších) stanovena na pouhých 0,5 km. Vzhledem k rozměrům moderních větrných elektráren (VTE) je tato vzdálenost z hlediska hlukové zátěže, stroboskopického efektu a vlivu infrazvuku na lidské zdraví zcela nedostatečná pro zachování odpovidající kvality života obyvat. **2. Negativní vliv na biodiverzitu a chráněné druhy fauny** Sám předložený návrh přiznává, že v těchto lokalitách dojde k dotčení fauny přírodních biotopů, lesů, křovin či mokřadů Košáteckého a Strenického potoka. Výstavba přímo ohrožuje řadu chráněných a citlivých ptačích druhů, jako jsou luňák červený, moták pilich, moták pochop, moták lužní, káně lesní, káně rousná, volavka popelavá, výr velký či krkavec velký, stejně jako populace netopýrů. Oblasti AOV83 a AOV84 navíc prokazatelně zasahují do jádrového území a migračního koridoru vybraných chráněných velkých savců. Vzhledem k tomu, že tyto tři oblasti tvoří obrovský souvislý komplex o celkové rozloze přes 32 km^2, vznikne v krajině masivní bariéra s fatálním kumulativním dopadem na biotu, kterou nelze jednoduše vyřešit proklamovaným “územním opatřením". **3. Narušení krajinného rázu a blízkost CHKO Kokořínsko - Máchův kraj** Všechny tři navržené akcelerační zóny bezprostředně sousedí s Chráněnou krajinnou oblastí Kokořínsko - Máchův kraj. Plánovaná výstavba desítek větrných elektráren o celkovém instalovaném výkonu až 318,5 MW nevratně znehodnotí krajinný ráz, dálkové pohledy a panoramata této vysoce cenné a turisticky exponované oblasti. Nesouhlasím s tvrzením návrhu, že vizuální ochrana národních kulturních památek v okolí (hrad Bezděz, hrad Kokořín) nebude ohrožena z důvodu předádajícího směru pohledů. Vztyčení těchto průmyslových dominant v těsné blízkosti památek zásadně naruší vnímáni historického kontextu krajiny. **4. Vliv na zemědělský půdní fond a životní prostředí** Zabíráním a trvalým zničením bonitní zemědělské půdy může vzniknout její nedostatek i ztráta její kvality. Zemědělská půda je součástí trvale udržitelného rozvoje a již déle jak 1 500 let slouží k výrobě potravin, nikoli k výrobě elektřiny. Vzhledem k existujícím válečným konfliktům vnímám ničení orné půdy jako ohrožení potravinové bezpečnosti pro sebe i svoji rodinu. U větrných elektráren není v současnosti žádným známým způsobem vyřešena recyklace a zpracování odpadu z plastových částí, listů vrtule. Látky, ze kterých jsou tyto listy vyrobeny, jsou toxické, není možno je skladovat někde na hromadě a na rozdíl od jaderného odpadu jde o značné objemy. Nechci sám/sama ani v budoucí generaci žít v zemi s hromadami nezlikvidovatelného toxického odpadu. Lopatky větrných elektráren vytvářejí erozi deštěm, prachem, sněhem, kroupami nezanedbatelné množství mikroskopického toxického prachu, který se trvale ukládá v půdě, a pokud jsou umístěny v blízkosti zemědělské a lesní půdy, dostává se tento škodlivý materiál nevratným způsobem do celého potravního řetězce. U mísťování větrných elektráren do blízkosti zemědělství a lesních honiteb vnímám jako ohroženi svého zdraví, nechci být nedobrovolnou součásti takovéhoto potravního řetězce. **NÁVRH ŘEŠENÍ (POŽADAVKY PODATELE)** **Na základě výše uvedených argumentů požaduji, aby byly akcelerační oblasti AOV82, AOV83 a AOV84 z návrhu Změny č. 2 Územního rozvojového plánu zcela vyjmuty.**	ochranná pásma národních kulturních památek byly sledovány v rámci VVURÚ. Vliv umístění akceleračních oblastí na prostupnost krajiny a migraci velkých savců byl posuzován v rámci vyhodnocení vlivu návrhu Změny č. 2 ÚRP na udržitelný rozvoj území, jehož součástí je i vyhodnocení vlivu na životní prostředí (SEA) a vyhodnocení vlivů na lokality soustavy Natura 2000. Provedená hodnocení konstatovala, že vliv vymezených akceleračních oblastí (AO) na migraci zvláště chráněných druhů savců není významně negativní. Pro ochranu zvláště chráněných druhů velkých savců (rys, vlk, medvěd a los) vymezila Agentura ochrany přírody a krajiny ČR propojenou soustavu ploch a koridorů – tzv. biotop vybraných zvláště chráněných druhů velkých savců, který je součástí obecně závazných územně analytických podkladů (ÚAP). Tyto podklady byly při navrhování AO respektovány, tzv. jádrová území byla z návrhu AO zcela vyloučena a pro koridory je v rámci územních opatření stanovena podmínka zaručující zachování prostupnosti, a to i pro další druhy zvířat. Konkrétní záměry se nadále povolují v souladu se stavebním zákonem za podmínek stanovených v územním opatření. Podmínky pro ochranu ZPF jsou součástí územního opatření pro danou akcelerační oblast, čímž bude zajištěna stejná míra ochrany ZPF jako u záměru umisťovaných na ZPF mimo akcelerační oblasti. Souhlas s odnětím ze ZPF bude taktéž vydáván. Do územního opatření u akcelerační oblasti pro VTE je zapracována podmínka zpracování hlukové studie a minimalizace shadow flicker efektu; zákonné hygienické limity musí záměry splnit v navazujícím stavebním řízení. Výstavba a provoz VTE nejsou spojeny s emisemi zdravotně závadných látek v relevantních koncentracích. Cca 80–95 % hmotnosti VTE se po skončení životnosti dá zrecyklovat. Kovový stožár, gondola, převodovka či kabeláž obsahují cenné recyklovatelné materiály. Využit se dá i rozdrcený beton a armatury ze základů. U kompozitních plastů z lopatek rotorů, které nejsou toxické a které se dnes v Evropě většinu drtí a spalují v cementárnách, se u nových elektráren očekává vývoj směrem k recyklovatelným plastům, tak jak se na ně evropští výrobci zaměřují.

Poř. č.	Připomínkové místo	Číslo jednací	Článek	AO	Připomínka	Vyhodnocení
3291.	Kuderová Romana	MMR-39249-2026-81	99ch, 99cza, 99czb, 99czc, 99czd	AOV24, AOV47, AOV48, AOV49, AOV50	Připomínky podávám: ☒ jako osoba žijící v dotčeném území ☒ jako osoba, která může být dotčena dopady návrhu (z hlediska krajiny, životního prostředí či kvality života) ☐ jako vlastník nemovitostí v dotčeném území …… ☐ jiné (podnikání v území, hospodaření na půdě nebo v lese, myslivost, rekreace) …… **III. NÁZEV ZÁMĚRU** **Akcelerační oblasti na území Jihočeského kraje (okresy Jindřichův Hradec a Tábor) a Kraje Vysočina (okres Pelhřimov): AOV24 – Lodhéřov, AOV47 – Bukovec, AOV48 – Chrbonín, AOV49 – Křeč a AOV50 – Obrataň.** **IV. DOTČENÉ ÚZEMÍ** **AOV24 – Lodhéřov** Rozloha plochy 3,9 km2, max. výkon 42 MW, max. počet věží 12, max. výška věží 200 m. Katastrální území: Lodhéřov, Studnice u Lodhéřova a Velký Ratmírov. **AOV47 – Bukovec** Rozloha plochy 11,8 km2, max. výkon 115,5 MW, max. počet věží 33, max. výška věží 250 m. Katastrální území: Březina u Deštné, Bořetín, Dobešov u Černovic, Drunče, Hojovice, Chválkov u Kamenice nad Lipou, Psárov, Tříklasovice a Vlkosovice. **AOV48 – Chrbonín** Rozloha plochy 4,9 km2, max. výkon 45,5 MW, max. počet věží 13 VTE, max. výška věží 250 m. Katastrální území: Hroby, Chrbonín, Kozmice u Chýnova, Mlýny u Choustníku, Radenín a Vlčeves. **AOV49 – Křeč** Rozloha plochy 8,4 km2, max. výkon 84 MW, max. počet věží 24, max. výška věží 200 m. Katastrální území: Bezděčín u Obratně, Černovice u Tábora, Kozmice u Chýnova, Křeč, Nové Dvory u Pořína, Střítež u Černovic a Sudkův Důl. **AOV50 – Obrataň** Rozloha plochy 6,5 km2, max. výkon 63 MW, max. počet věží 18, max. výška věží 250 m. Katastrální území: Bezděčín u Obratně, Hrobská Zahrádka, Nové Dvory u Pořína, Obrataň, Pořín a Prasetín. **V. STANOVISKO** **S návrhem Územního opatření k AOV24 – Lodhéřov, AOV47 – Bukovec, AOV48 – Chrbonín, AOV49 – Křeč a AOV50 – Obrataň (UO) zásadně nesouhlasím a požaduji jejich vyřazení ze Změny č. 2 Územního rozvojového plánu ČR, případně jejich zásadní přepracování. Návrh vykazuje závažné nedostatky z hlediska zákonnosti, ochrany životního prostředí, ochrany veřejného zdraví i ochrany práv obyvatel dotčeného území.** Návrh akceleračních oblastí AOV24 – Lodhéřov, AOV47 – Bukovec, AOV48 – Chrbonín, AOV49 – Křeč a AOV50 je v rozporu s principem předběžné opatrnosti, požadavky na ochranu veřejného zdraví, ochranu přírody a krajiny, ochranu vodních zdrojů i se zásadou proporcionality zásahu do území. Současně nebyly dostatečně vyhodnoceny kumulativní a synergické vlivy souběhu akceleračních oblastí AOV47 – Bukovec, AOV48 – Chrbonín, AOV49 – Křeč a AOV50 – Obrataň a zamýšlené stavby větrných elektráren (VTE) při naplnění stanovených limitů (zejména výška a množství). Dokumentace SEA (SEA) a UO v předložené podobě není dostatečně odůvodněná, neobsahuje konkrétní odborné podklady a v řadě oblastí odkládá podstatné posouzení vlivů až do budoucích navazujících řízení. Návrh je proto nepřezkoumatelný a v rozporu s právními předpisy České republiky i Evropské unie. Současně může mít závažné dopady na krajinný ráz, biodiverzitu, vodní poměry, kulturně-historické hodnoty území i kvalitu života obyvatel. Požaduji proto především vypuštění akceleračních oblastí AOV24 – Lodhéřov, AOV47 – Bukovec, AOV48 – Chrbonín, AOV49 – Křeč a AOV50 – Obrataň a souvisejícího územního opatření z návrhu Změny č. 2 Územního rozvojového plánu ČR. Pro případ, že tomuto požadavku nebude vyhověno, požaduji zásadní přepracování návrhu, zejména doplnění plného vyhodnocení kumulativních vlivů, ochrany veřejného zdraví, ochrany PUPFL, vlivů na soustavu Natura 2000, chráněné živočichy, krajinný ráz, vodní zdroje a majetková práva obyvatel. Současně žádám, aby všechny připomínky byly řádně a individuálně vypořádány v souladu se zákonem, včetně konkrétního a přezkoumatelného odůvodnění způsobu jejich vypořádání.	**Akceptováno částečně.** **Akcelerační oblasti AOV47 – Bukovec AOV49 – Křeč byly vypuštěny. Akcelerační oblast AOV24 – Lodhéřov byla zmenšena.** Při vymezování akceleračních oblastí bylo postupováno v souladu se správním řádem a stavebním zákonem a byly opatřeny všechny relevantní podklady vyžadované právními předpisy. § 68 správního řádu se podle § 174 odst. 1 správního řádu použije pro opatření obecné povahy přiměřeně. K návrhu Změny č. 2 ÚRP a souvisejících územních opatření bylo pořízeno vyhodnocení vlivů na udržitelný rozvoj území (VVURÚ), obsahující jak vyhodnocení vlivů koncepce na životní prostředí (SEA), tak posouzení vlivů na lokality soustavy Natura 2000, zpracovaná osobami s příslušnou autorizací. Obsah VVURÚ zahrnuje všechny náležitosti požadované právními předpisy. VVURÚ nekonstatovalo žádný významný negativní vliv. Podkladem pro návrh a pro VVURÚ bylo též biologické posouzení podle § 11 odst. 3 resp. 4 ZOZE. Ochrana hodnot v území a kvality bydlení byla zajištěna zpracováním a projednáním návrhu v souladu s požadavky stavebního zákona, ZOZE a dalších právních předpisů, zohledněním výsledků biologického posouzení a průběžných výstupů z VVURÚ a zohledněním dalších podkladů, mj. dokumentu Screening území ČR z hlediska ochrany krajinného rázu (Roman Bukáček, Simona Vondráčková, 2025). Ochrana hodnot v území a kvality bydlení byla zajištěna na úrovni koncepce. Podrobnosti, které nelze na úrovni koncepce řešit (např. prokázání splnění hlukových limitů záměrem) budou řešeny na úrovni konkrétních záměrů v souladu se stavebním zákonem, ZOZE a dalšími právními předpisy. Zadání Změny č. 2 ÚRP schválené vládou ČR nepožadovalo variantní řešení. Vlivy návrhu, včetně kumulativních vlivů, byly posouzeny na úrovni koncepce v rámci VVURÚ. Proběhlo hodnocení nulové varianty (platné znění ÚRP) vůči navrhované variantě (Změna č. 2 ÚRP). Při návrhu akceleračních oblastí byla brána v úvahu kritéria uvedená v článku 15c odst. 1 písm. a) bod i) směrnice RED III, resp. § 4 odst. 3 ZOZE. Uvedená ustanovení právních předpisů uvádějí typy území, kde má být vymezení akceleračních oblastí upřednostněno, nevylučují tedy vymezení akcelerační oblasti i v jiných typech území. Akcelerační oblasti pro VTE nebylo ve většině případů možno vymezit pouze v územích uvedených výše, a to zejména z důvodů, že technologie větrných elektráren vyžaduje značné rozestupy (v řádu stovek metrů) mezi jednotlivými zařízeními. Akcelerační oblasti umožňující výstavbu většího počtu stožárů proto zabírají rozsáhlé území, podmínkou pak je i dostatečný větrný potenciál. Ve Změně č. 2 ÚRP nebyly i s ohledem na jejich celostátní význam navrhovány oblasti pro VTE menší než 2,5 km^2. Zároveň není

Poř. č.	Připomínkové místo	Číslo jednací	Článek	AO	Připomínka	Vyhodnocení
					VI. PŘIPOMÍNKY K AKCELERAČNÍM OBLASTEM AOV24, AOV47, AOV48, AOV49 a AOV50 **PŘIPOMÍNKY K AKCELERAČNÍ OBLASTI AOV24 – LODHÉŘOV** 1. Nesprávně zjištěný skutkový stav – ochranná pásma vodních zdrojů, rozpor s ochranou vod Dokumentace SEA nesprávně uvádí, že se v území nenacházejí ochranná pásma vodních zdrojů, přestože v území existuje ochranné pásmo evidenčního čísla 00242303 – Pluhův Žďár podzemní S1, S2. Současně není zohledněna závislost obyvatel na individuálních studních. Obec Lodhéřov a zejména místní část Studnice se dlouhodobě potýkají s nedostatkem pitné vody ve studních a s omezeným zásobováním obyvatel pitnou vodou. Dále návrh ignoruje toky, povrchové vody a prameniště v AOV. Nejsou dostatečně stanoveny limity zakládání VTE. Je ignorován vliv výstavby a trvání základů VTE na podzemní vody a místní horninové prostředí. Návrh je v rozporu s § 3 zákona č. 500/2004 Sb., správní řád, a se zákonem č. 254/2001 Sb., vodní zákon. Návrh řešení: Požaduji vypuštění akcelerační oblasti AOV24 – Lodhéřov a souvisejícího územního opatření z návrhu Změny č. 2 Územního rozvojového plánu ČR. 2. Rozpor s ochranou zemědělského půdního fondu (ZPF) Zemědělský půdní fond tvoří přibližně 70 % území AOV24. Dokumentace připouští zábor půd I. třídy ochrany v rozsahu 0,08 ha a II. třídy ochrany v rozsahu 0,59 ha, přesto vliv označuje pouze za „mírně negativní". Návrh bagatelizuje rozsah výstavby VTE a její dopady, neřeší nebezpečí eroze půd, a nedostatečně hodnotí možnost poškození meliorací včetně nezjištění jejich rozsahu. Návrh je v rozporu se zákonem č. 334/1992 Sb., o ochraně zemědělského půdního fondu, který stanoví zvýšenou ochranu nejbonitnějších půd. Návrh řešení: Požaduji vypuštění akcelerační oblasti AOV24 – Lodhéřov a souvisejícího územního opatření z návrhu Změny č. 2 Územního rozvojového plánu ČR. 3. Rozpor s ochranou lesa (PUPFL) Pozemky určené k plnění funkcí lesa (PUPFL) tvoří přibližně 30 % území AOV24, tedy téměř třetinu celé oblasti. Dokumentace značně podceňuje a nehodnotí rozsah zásahů spojených s výstavbou VTE a to přístupových komunikací, manipulačních ploch a nutnou související likvidací a fragmentací lesních porostů a jejich vliv na migrační prostupnost živočichů.. Návrh je v rozporu se zákonem č. 289/1995 Sb., lesní zákon, a neprokazuje existenci převažujícího veřejného zájmu. Návrh řešení: Požaduji vypuštění akcelerační oblasti AOV24 – Lodhéřov a souvisejícího územního opatření z návrhu Změny č. 2 Územního rozvojového plánu ČR. 4. Nedostatečná ochrana přírody a biodiverzity SEA sama uvádí výskyt citlivých druhů ptáků a netopýrů, například čápa černého, motáka pochopa, motáka pilicha, krkavce velkého nebo netopýra rezavého. Nebyly však dostatečně vyhodnoceny migrační trasy ani možné dopady na CHKO Třeboňsko. Chybí potvrzený výskyt orla mořského a čápa černého. V oblasti nebyl vyhotoven ornitologický výzkum. Posouzení pro SEA trvalo jen 5 měsíců a není proto dostatečné. SEA a ÚO stanoví zcela nedostatečná opatření na ochranu netopýrů a ptáků. Postup je v rozporu se zákonem č. 114/1992 Sb., o ochraně přírody a krajiny. Návrh řešení: Požaduji vyhotovení celoročního ornitologického a chiropterologického průzkumu, včetně vyhodnocení migračních tras ptáků a netopýrů, kumulativních vlivů a dopadů na CHKO Třeboňsko. Současně požaduji doplnění biologických průzkumů o výskyt zvláště chráněných druhů, zejména orla mořského a čápa černého, a následné nové vyhodnocení vlivů v rámci SEA. Pro případ, že uvedené nedostatky nebudou řádně odstraněny, požaduji vypuštění akcelerační oblasti AOV24 – Lodhéřov a souvisejícího územního opatření z návrhu Změny č. 2 Územního rozvojového plánu ČR. 5. Nedostatečné posouzení vlivů na veřejné zdraví Dokumentace neobsahuje konkrétní akustickou studii ani posouzení infrazvuku, amplitudové modulace, vibrací a stroboskopického efektu a současně nehodnotí celkové zatížení území z hlediska souběhu těchto vlivů. Současně sama připouští riziko obtěžování v okrajové zástavbě Lodhéřova v noční době. Vzhledem k reliéfu kotliny, ve které Lodhéřov leží, existuje riziko odrazů a zesílení akustického tlaku. Návrh je v rozporu se zákonem č. 258/2000 Sb., o ochraně veřejného zdraví, a s nařízením vlády č. 272/2011 Sb. Návrh řešení: Požaduji zpracování detailní akustické studie a plného hodnocení zdravotních rizik (HRA), které posoudí hluk, infrazvuk, amplitudovou modulaci, stroboskopický efekt a kumulativní vlivy větrných elektráren na obyvatele Lodhéřova a okolních sídel, a to včetně noční doby. Současně požaduji vyhodnocení vlivu reliéfu kotliny na šíření hluku, vznik odrazů a možné zesilování akustického tlaku v zastavěném území. Dále požaduji stanovení minimální odstupové vzdálenosti větrných elektráren od obytné a rekreační zástavby v rozsahu nejméně v rozsahu nejméně šestinásobku celkové výšky větrné elektrárny (6× výška VTE), nejméně však vždy 1km. Pro případ, že uvedené vlivy nebudou spolehlivě vyloučeny, požaduji vypuštění akcelerační oblasti AOV24 – Lodhéřov a souvisejícího územního opatření z návrhu Změny č. 2 Územního rozvojového plánu ČR. 6. Rizika pro bezpečnost, letectví a IZS V území se nachází jev ÚAP 119 – Zájmové území Ministerstva obrany, který podmiňuje umisťování vysokých staveb dalším posouzením. Do území zasahuje Grid ATZ a ochranné pásmo letiště LKJH Jindřichův Hradec. Dokumentace současně nehodnotí dopady souvislého pásu VTE na zásahy vrtulníků integrovaného záchranného systému v lesním území. Postup je v rozporu se zákonem č. 49/1997 Sb., o civilním letectví, a se zákonem č. 239/2000 Sb., o integrovaném záchranném systému. Návrh řešení: Požaduji doplnění odborného posouzení vlivů akcelerační oblasti AOV24 – Lodhéřov na bezpečnost leteckého provozu, obranu státu a fungování integrovaného záchranného systému, zejména s ohledem na jev ÚAP 119 – Zájmové území Ministerstva obrany, Grid ATZ a ochranné pásmo letiště LKJH Jindřichův Hradec. Současně požaduji vyhodnocení dopadů souvislého pásu větrných elektráren na zásahy vrtulníků IZS, letecké hašení lesních požárů, zdravotnické záchranné služby a policejních vrtulníků, včetně posouzení bezpečnosti letových koridorů a omezení manévrovacích možností v lesním území. Dále požaduji stanoviska Ministerstva obrany, Úřadu pro civilní letectví, Řízení letového provozu ČR a složek IZS k umístění větrných elektráren v daném území. Pro případ, že uvedené bezpečnostní a letecké vlivy nebudou spolehlivě vyloučeny, požaduji vypuštění akcelerační oblasti AOV24 – Lodhéřov a souvisejícího územního opatření z návrhu Změny č. 2 Územního rozvojového plánu ČR. 7. Nepřiměřené zásahy do krajinného rázu	žádoucí akcelerační oblasti pro VTE umisťovat v těsné blízkosti obydleného území, což značně limituje využití brownfieldů a dalších zastavěných ploch. Předpokládaný výkon záměrů umístitelných v akcelerační oblasti byl v souladu s § 7 odst. 3 ZOZE stanoven odborným odhadem. Přesný výkon, počet, umístění a výšku věží VTE nelze určit bez znalosti konkrétního záměru. Vymezením akcelerační oblasti není povolen konkrétní záměr. Smyslem vymezení akcelerační oblasti a stanovení podmínek v územním opatření není nahradit úvahu stavebníka o tom, v jaké přesné poloze či kapacitě chce v AO svůj záměr zrealizovat. Návrh obsahuje celou řadu podmínek a zmírňujících opatření pro každou AOV k předejití možným střetům budoucích záměrů s jinými veřejnými zájmy a v souladu se ZOZE řeší prostřednictvím územního opatření požadavky na budoucí záměry v mnohem větší podrobnosti, než kdyby došlo jen k vymezení plochy či koridoru pro OZE v ÚRP. Kumulativní posouzení vlivů na životní prostředí a veřejné zdraví bylo v rámci SEA provedeno pro každou AO (viz karty AO v příloze č. 2 SEA) i pro Změnu č. 2 ÚRP jako celek. Kumulativní vlivy na krajinný ráz je možno stanovit tam, kde existují prostorově a výškově obdobné stavby a záměry, jinak postrádá hodnocení kumulace smysl. Problematika ochrany ptáků byla řešena během vymezování akceleračních oblastí takto: 1) Podle § 4 zákona č. 249/2025 Sb. (ZOZE) nelze akcelerační oblast vymezit na území evropsky významné lokality a ptačí oblasti. 2) V rámci zpracování návrhu Změny č. 2 ÚRP byly využity mapy citlivosti ptáků vůči výstavbě VTE zpracované podle metodiky BirdLife International Českou společností ornitologickou (https://www.birdlife.cz/mapa-citlivosti-ptaku-vuci-vystavbe-vetrnych-elektraren-v-cesku-novy-nastroj-pro-udrzitelne-planovani/). Na základě map citlivosti nebyla do akceleračních oblastí zařazena území s extrémním a vysokým rizikem střetů ptáků s VTE. 3) Dále bylo pro jednotlivé akcelerační oblasti zpracováno biologické posouzení podle § 11 odst. 3, resp. 4 ZOZE. Výsledky posouzení byly respektovány při vymezení akceleračních oblastí a na jejich základě byly stanoveny podmínky a zmírňující opatření implementovaná do územních opatření. Jedná se o podmínky pro ochranu významných biotopů, eliminaci negativních vlivů během hnízdního období, monitoring mortality ptáků, využití detekčních systémů, selektivních odstávek a dalších technických opatření ke snižování kolizního rizika ptáků a VTE. 4) Následně proběhlo vyhodnocení vlivu návrhu Změny č. 2 ÚRP na udržitelný rozvoj území, jehož součástí je vyhodnocení vlivu na životní prostředí (SEA) a vyhodnocení vlivů na lokality

Poř. č.	Připomínkové místo	Číslo jednací	Článek	AO	Připomínka	Vyhodnocení
					Dokumentace sama připouští, že VTE budou novými výškovými dominantami viditelnými na velké vzdálenosti. Dotčeno může být působení kulturně-historických dominant, zejména zámku Červená Lhota a městské památkové rezervace Jindřichův Hradec, včetně významných pohledových vazeb. Chybí vizualizace dálkových pohledů a konkrétní hodnocení dopadů na kulturní a duchovní hodnoty území. Návrh je v rozporu s § 12 zákona č. 114/1992 Sb., o ochraně přírody a krajiny. Návrh řešení: Požaduji doplnění podrobného hodnocení krajinného rázu, vizualizace dálkových pohledů a vizuálních dopadů větrných elektráren na kulturně-historické dominanty území, zejména zámek Červená Lhota, městskou památkovou rezervaci Jindřichův Hradec a související pohledové osy a krajinné horizonty. Současně požaduji zpracování vizualizací z významných vyhlídkových míst, památkově chráněných území a dálkových pohledů, včetně vyhodnocení kumulativních vizuálních dopadů s dalšími záměry větrných elektráren v širším území. Dále požaduji posouzení souladu návrhu s ochranou kulturní krajiny a charakteru historického krajinného rázu podle § 12 zákona č. 114/1992 Sb., o ochraně přírody a krajiny. Pro případ, že významné negativní dopady na krajinný ráz a kulturně-historické hodnoty území nebudou spolehlivě vyloučeny, požaduji vypuštění akcelerační oblasti AOV24 – Lodhéřov a souvisejícího územního opatření z návrhu Změny č. 2 Územního rozvojového plánu ČR. 8. Podlimitní AOV Akcelerační oblast AOV24 Lodhéřov vykazuje dle podkladů předpokládaný instalovaný výkon pouze cca 42 MW, čímž nesplňuje limit „nad 50 MW“ stanovený v odůvodnění Změny č. 2 ÚRP pro vymezování akceleračních oblastí celostátního významu. Vymezení AOV24 je proto v rozporu s vlastním odůvodněním pořizovatele a postrádá zákonnou i věcnou konzistenci. Návrh řešení: Požaduji vypuštění akcelerační oblasti AOV24 – Lodhéřov a souvisejícího územního opatření z návrhu Změny č. 2 Územního rozvojového plánu ČR. 9. Nesouhlas obce a veřejnosti Dotčená obec přijala nesouhlasné usnesení s vymezením akcelerační oblasti. Současně byla podána petice proti AOV24 s podpisy většiny místních občanů. Návrh je tak v rozporu s principem samosprávy a požadavky Aarhuské úmluvy. Návrh řešení: Požaduji vypuštění akcelerační oblasti AOV24 – Lodhéřov a souvisejícího územního opatření z návrhu Změny č. 2 Územního rozvojového plánu ČR.	soustavy Natura 2000. Nebyly identifikovány významné negativní vlivy na populace ptáků, které by bránily vymezení akcelerační oblasti. 5) Na základě stanovisek dotčených orgánů a připomínek veřejnosti byla do územního opatření doplněna podmínka vymezující biologický dozor ve fázi přípravy a realizace VTE, jehož účelem bude eliminovat nebo významně snížit negativní vlivy na zvláště chráněné druhy ptáků. Pro vymezení akceleračních oblastí byla využita vrstva území významných pro netopýry dle podkladů ČESON i výskyt netopýrů hodnocený v rámci biologického posouzení a vyhodnocení SEA. Ochrana netopýrů je dále zajištěna souborem preventivních a provozních opatření, zejména povinností sezónních odstávek v období zvýšeného rizika mortality, využíváním technických prostředků ke snižování kolizního rizika a následným monitoringem letové aktivity netopýrů. Výskyt přírodních biotopů byl ověřen během provedeného biologického posouzení. Zdrojem informací byla kromě terénního průzkumu zejména průběžně aktualizovaná vrstva mapování biotopů spravovaná Agenturou ochrany přírody a krajiny ČR, která spojitě pokrývá celé území České republiky. Na základě zjištěných skutečností byly následně autorizovanou osobou podle § 45j zákona č. 114/1992 Sb., o ochraně přírody a krajiny, v rámci územního opatření pro danou akcelerační oblast stanoveny podmínky na eliminaci či kompenzaci případných negativních vlivů záměrů OZE. Plošně rozsáhlejší výskyty kvalitních přírodních biotopů nebyly do vymezení akceleračních oblastí zahrnovány. Vliv umístění akceleračních oblastí na prostupnost krajiny a migraci velkých savců byl posuzován v rámci vyhodnocení vlivů návrhu Změny č. 2 ÚRP na udržitelný rozvoj území, jehož součástí je i vyhodnocení vlivů na životní prostředí (SEA) a vyhodnocení vlivů na lokality soustavy Natura 2000. Provedená hodnocení konstatovala, že vliv vymezených akceleračních oblastí (AO) na migraci zvláště chráněných druhů savců není významně negativní, nedojde k významnému bariérovému efektu. Pro ochranu zvláště chráněných druhů velkých savců (rys, vlk, medvěd a los) vymezila Agentura ochrany přírody a krajiny ČR propojenou soustavu ploch a koridorů – tzv. biotop vybraných zvláště chráněných druhů velkých savců, který je součástí územně analytických podkladů (ÚAP). Tyto podklady byly při navrhování AO respektovány, tzv. jádrová území byla z návrhu AO zcela vyloučena a pro koridory je v rámci územních opatření stanovena podmínka zaručující zachování prostupnosti. Několik akceleračních oblastí bylo v rámci úpravy návrhu po společném jednání a veřejném projednání vypuštěno z důvodu minimalizace průniku akceleračních oblastí a migračních koridorů.

Poř. č.	Připomínkové místo	Číslo jednací	Článek	AO	Připomínka	Vyhodnocení
					PŘIPOMÍNKY K AKCELERAČNÍ OBLASTI AOV47 – BUKOVEC 10. Nesprávně zjištěný skutkový stav – ochranná pásma vodních zdrojů, rozpor s ochranou vod Dokumentace SEA nesprávně uvádí, že se v území nenacházejí ochranná pásma vodních zdrojů, přestože v území existují ochranná pásma evidenčního čísla 00299703 – Drunče, Březina (vrt S01) a 00323810 – Hojovice (studna S). Současně nejsou zohledněny další využívané zdroje pitné vody v Psárově a Bořetíně (zejména stávající obecní vrt o hloubce 50m a vodojem, oboje ve vzdálenosti do 300m od hranice AOV47, dtto plánovaný obecní vrt a přívod k vodojemu) ani závislost obyvatel na individuálních studních. Dále návrh ignoruje toky, povrchové vody a prameniště v AOV. Nejsou dostatečně stanoveny limity zakládání VTE. Je ignorován vliv výstavby a trvání základů VTE na podzemní vody a místní hornínové prostředí. Není zjištěn rozsah poddolovaných oblastí. Návrh je v rozporu s § 3 zákona č. 500/2004 Sb., správní řád, a se zákonem č. 254/2001 Sb., vodní zákon. Návrh řešení: Požaduji vypuštění akcelerační oblasti AOV47 – Bukovec a souvisejícího územního opatření z návrhu Změny č. 2 Územního rozvojového plánu ČR. 11. Rozpor s ochranou zemědělského půdního fondu (ZPF) Zemědělský půdní fond tvoří přibližně 48,32 % území AOV47. Dokumentace připouští zábor půd I. třídy ochrany v rozsahu 2,31 ha a II. třídy ochrany v rozsahu 0,10 ha, přesto vliv označuje pouze za „mírně negativní“. Návrh bagatelizuje rozsah výstavby VTE a její dopady, neřeší nebezpečí eroze půd, a nedostatečně hodnotí možnost poškození meliorací včetně nezjištění jejich rozsahu. Návrh je v rozporu se zákonem č. 334/1992 Sb., o ochraně zemědělského půdního fondu, který stanoví zvýšenou ochranu nejbonitnějších půd. Návrh řešení: Požaduji vypuštění akcelerační oblasti AOV47 – Bukovec a souvisejícího územního opatření z návrhu Změny č. 2 Územního rozvojového plánu ČR. 12. Rozpor s ochranou lesa (PUPFL) Pozemky určené k plnění funkcí lesa (PUPFL) tvoří přibližně 51,58 % území AOV47, tedy více než polovinu celé oblasti. Dokumentace značně podceňuje, resp. ignoruje a nehodnotí rozsah zásahů spojených s výstavbou VTE a to přístupových komunikací, manipulačních ploch a související nutnou likvidaci a fragmentaci lesních porostů a jejich vliv na migrační prostupnost živočichů. Návrh je v rozporu se zákonem č. 289/1995 Sb., lesní zákon, a neprokazuje existenci převažujícího veřejného zájmu. Návrh řešení: Požaduji vypuštění akcelerační oblasti AOV47 – Bukovec a souvisejícího územního opatření z návrhu Změny č. 2 Územního rozvojového plánu ČR. 13. Nedostatečná ochrana přírody a biodiverzity V blízkém okolí AOV 47 se nachází řada chráněných oblastí, dokumentace nezmiňuje PP Huťský potok (vzdálenost cca 2.000 m, ochranné pásmo 330 ha), dále cenných mokřadů a prameniště, dále významný biotop u rybníka Táta poblíž hranice AOV. SEA sama uvádí výskyt citlivých druhů ptáků a netopýrů, například motáka pilicha, datla černého nebo netopýra rezavého, a dalších druhů netopýrů, neuvádí však, že tyto výskyty jsou významné v samotné AOV, nejen v jejím blízkém okolí. Nálezy netopýrů dle ČESON jsou dle jeho evidence přímo v AOV47 (Bořetín) a dále v blízkém okolí (Předboř, Choustník, Dobešov u Černovic, Lidmaň, Těmice). Nebyly dostatečně vyhodnoceny migrační trasy ani možné dopady na EVL Chýnovské jeskyně (CZ0314634) v rámci soustavy Natura 2000. Středem celého území prochází migrační koridory zvláště chráněných druhů velkých savců a lokální biokoridory a biocentra, viz územní plány všech obcí v AOV. Dokumentace zcela podceňuje dopady výstavby na tuto skutečnost. SEA a UO stanoví zcela nedostatečná opatření na ochranu netopýrů a ptáků. Výstavba 33 VTE povede k naprosté devastaci celého území ohledně dopravy obrovských dílů stavby, betonu, vybudování dostatečných přístupových komunikací na zalesněný střed celé AOV 47. Chybí potvrzený výskyt orla mořského, sokola stěhovavého, luňáka červeného, ledňáčka říčního, čápa černého. V oblasti nebyl vyhotoven ornitologický výzkum. Zásadním způsobem budou narušeny migrační koridory velkých savců a lokální biokoridory a biocentra. Vyskytují se chráněné druhy vachta trojlistá, prstnatec májový, skokan skřehotavý, kuňka obecná. Není dostatečná ochrana mokřadů (v UO bez ochranného pásma). V SEA je nedostatečně zjištěn rozsah mimolesní zeleně a je stanovena jeho nedostatečná ochrana. Provedeno vadné vyhodnocení vlivu na klima ze strany výstavby a provozu VTE. Posouzení pro SEA trvalo jen 5 měsíců a není proto dostatečné. Postup je v rozporu se zákonem č. 114/1992 Sb., o ochraně přírody a krajiny, a s mezinárodní dohodou EUROBATS. Návrh řešení: Požaduji vyhotovení celoročního ornitologického a chiropterologického průzkumu v rozsahu odpovídajícím metodikám Agentury ochrany přírody a krajiny ČR a doporučením dohody EUROBATS, a to minimálně po dobu jednoho celého biologického cyklu. Současně požaduji doplnění biologického hodnocení o výskyt a migrační trasy zvláště chráněných druhů, zejména orla mořského a čápa černého, včetně vyhodnocení hnízdních, potravních a migračních vazeb v širším území. Dále požaduji úplné posouzení vlivů na EVL Chýnovské jeskyně (CZ0314634) a soustavu Natura 2000, včetně kumulativních vlivů více akceleračních oblastí a vyhodnocení rizik mortality ptáků a netopýrů. Pro případ, že uvedené vlivy na biodiverzitu a zvláště chráněné druhy nebudou spolehlivě vyloučeny, požaduji vypuštění akcelerační oblasti AOV47 – Bukovec a souvisejícího územního opatření z návrhu Změny č. 2 Územního rozvojového plánu ČR. 14. Nedostatečné posouzení vlivů na veřejné zdraví Dokumentace neobsahuje konkrétní akustickou studii ani posouzení vibrací, infrazvuku, amplitudové modulace a stroboskopického efektu, v tomto směru je zcela bez odůvodnění a současně nehodnotí celkové zatížení území z hlediska souběhu těchto vlivů. Dokumentace uvádí, že se předpokládá ve vzdálenosti 500m hluková hladina 37dB na 1 VTE, přičemž toto tvrzení není podloženo žádnou studií (takto vysoké a rozměrné VTE se v ČR ani nenacházejí) ani bližším zdůvodněním a nebere vůbec v úvahu kumulaci více zdrojů hluku – více VTE a ani sílu větru a specifický způsob měření u VTE. Současně sama připouští, že některé obytné objekty se nacházejí ve vzdálenostech kratších než 500 m od hranice AOV47. Řada obytných objektů se způsobem využití rodinný dům je blíže než 500 m k hranici AOV 47, jde konkrétně o tyto obytné objekty v: k.ú. Bořetín č.p.: k.ú. Dobešov (Cihelny) č.p.: k.ú. Vlkosovice č.p.: k.ú. Drunče 2, k.ú. Březina u JH č.p.: k.ú. Tříklasovice č.p. k.ú. Psárov č.p.: k.ú. Hojovice č.p.:	Výskyt obojživelníků, plazů, hmyzu a dalších skupin bezobratlých byl posuzován v rámci biologického posouzení. Při vymezování akceleračních oblastí byly zohledněny významné biotopy, mokřady, vodní prvky, přírodní biotopy i další ekologicky cenné lokality. Územní opatření současně stanovují podmínky na ochranu přírodních biotopů a dalších přírodních hodnot území, které budou sloužit také pro ochranu obojživelníků, plazů a hmyzu a dalších skupin bezobratlých. V případě výskytu obojživelníků byla stanovena podmínka zajištění staveniště proti úhynu a zraňování obojživelníků. Na základě stanovisek dotčených orgánů a připomínek veřejnosti byla do územních opatření pro VTE doplněna podmínka vymezující biologický dozor ve fázi přípravy a realizace VTE, jehož účelem bude eliminovat nebo významně snížit negativní vlivy na zvláště chráněné druhy. Akcelerační oblasti jsou vymezeny mimo nadregionální a regionální biocentra ÚSES. Prvkům lokálního ÚSES a všem biokoridorům nebylo možné se při vymezování akceleračních oblastí zcela vyhnout, proto je ve všech souvisejících územních opatřeních stanovena podmínka, která vylučuje zásah do ploch a koridorů lokálního ÚSES, nadregionálních a regionálních biokoridorů, vyjma nezbytného křížení liniové dopravní a technické infrastruktury s biokoridory. Vymezení akcelerační oblasti samo o sobě nepředstavuje povolení ke kácení ani zásah do lesních porostů. Konkrétní rozsah případného odlesnění bude znám až v navazujících řízeních podle umístění jednotlivých záměrů a související infrastruktury. Zásahy do lesních porostů budou podléhat povolovacím procesům podle lesního zákona a zákona o ochraně přírody a krajiny. Současně jsou v územních opatřeních stanoveny podmínky na ochranu přírodních biotopů a zvláště chráněných druhů, které mají minimalizovat případné negativní dopady na biodiverzitu lesních ekosystémů. Vymezování AO pro VTE na I. a II. třídě ochrany ZPF právní předpisy umožňují a v řadě případů se mu nebylo možné vyhnout s ohledem na velkou rozlohu AO pro VTE celostátního významu a mozaikovité prolínání půd I. a II. třídy ochrany ZPF napříč územím. Samotné VTE a doprovodné stavby (např. příjezdová cesta) zaberou jen zlomek území akcelerační oblasti, zábor zemědělské půdy lze odůvodnit veřejným zájmem na výstavbě záměrů pro využití OZE. V návrhu Změny č. 2 ÚRP pro veřejné projednání byl vyhodnocen potenciální celkový zábor na I. a II. třídě ochrany ZPF v rozsahu 95,3 ha, což představuje 0,2 % z navrhované rozlohy AO. Územní opatření stanoví podmínky, které vyžadují zachování funkčnosti stávajících meliorací, zakazují poškozování protierozních opatření a vylučují vznik pozemků bez přístupu či neobhospodařovatelných ploch; všechna tato opatření zajišťují ochranu zemědělského hospodaření v akceleračních oblastech. Na základě vypořádání stanovisek a připomínek

Poř. č.	Připomínkové místo	Číslo jednací	Článek	AO	Připomínka	Vyhodnocení
					63, 46, k.ú. Chválkov u KnL. č.p. 94, 14, Rutov č.p.: 62, 68, 60. Návrh je v rozporu se zákonem č. 258/2000 Sb., o ochraně veřejného zdraví, a s nařízením vlády č. 272/2011 Sb. Sama vzdálenost 500m je z hlediska ochrany veřejného zdraví naprosto nedostatečná. Samotná výstavba dále velmi výrazným způsobem zatíží hlukem, prašností, blokováním dopravy celé území, jedná se o tisíce m3 betonu apod. Návrh řešení: Požaduj zpracování detailní akustické studie a plného hodnocení zdravotních rizik (HRA), které posoudí hluk, infrazvuk, amplitudovou modulaci, stroboskopický efekt a kumulativní vlivy větrných elektráren na obyvatele, a to včetně noční doby. Současně požaduji vyhodnocení vlivu reliéfu kotliny na šíření hluku, vznik odrazů a možné zesilování akustického tlaku v zastavěném území. Dále požaduji stanovení minimální odstupové vzdálenosti větrných elektráren od obytné a rekreační zástavby v rozsahu nejméně šestinásobku celkové výšky větrné elektrárny (6× výška VTE), nejméně však vždy 1km. Pro případ, že uvedené vlivy nebudou spolehlivě vyloučeny, požaduji vypuštění akcelerační oblasti AOV47 – Bukovec a souvisejícího územního opatření z návrhu Změny č. 2 Územního rozvojového plánu ČR. 15. Nepřiměřené zásahy do krajinného rázu Dokumentace sama připouští, že VTE budou novými výškovými dominantami viditelnými na velké vzdálenosti a připouští negativní vliv na krajinný ráz, byť naprosto neadekvátně vyhodnocený. Sama připouští, že dotčeno může být působení kulturně-historických dominant, zejména hradu Choustník, hradu Kámen a zámku Červená Lhota, významné kostely, památník v Mnichu, sakrální stavby a výletní místa, včetně významných pohledových vazeb, mnohé z nich jsou navíc do 1000m vzdáleny od hranice AOV47 a to zejména archeologické a kulturní památky v Mnichu, Hojovicích, Bořetíně (Mostkova kaplička na hranicích AOV47) a Drunči (např. slovanské pohřebiště na hranicích AOV47). Navrhovaná opatření v dokumentaci na zmírnění negativního vlivu jsou zcela nesmyslná a nedostatečná (zachování údajných pohledových os, barva doprovodných staveb VTE, „hnízda“ VTE) a odporují i ostatním částem dokumentace (odstupové vzdálenosti mezi VTE, přípustná hustota VTE v AOV). Např. hrad Choustník a stejnojmenný kopec je viditelný prakticky odevšad. Žádné pohledové osy ani zbarvení věží zničení krajinného rázu neodvrátí. Plánované stavby VTE jsou při svém plánovaném množství (cca 88 věží ve všech 4 AOV47-50) a při limitní výšce 250m tak gigantické (chladicí věže JETE mají 155 m), že při běžném převýšení zdejších kopců nad zdejší mírně zvlněnou krajinu cca 100-150m ji naprosto pohledově ovládnou, obzvlášť budou-li stát na nejvyšších bodech plánovaných AOV (což je pro investory žádoucí). Dokumentace nehodnotí kumulovaný vliv všech 4 AOV47-50, chybí vizualizace dálkových pohledů a konkrétní hodnocení dopadů na kulturní a duchovní hodnoty území. Omezení výšky VTE na 250m a prezentace tohoto omezení jako zmírňujícího opatření dle SEA a UO, přičemž právě tato výška je základní příčinou zničení místního krajinného rázu, je absurdní. Návrh je v naprostém rozporu s § 12 zákona č. 114/1992 Sb., o ochraně přírody a krajiny a dopad na krajinný ráz je silně negativní. Návrh řešení: Navrhuji doplnění podrobného hodnocení krajinného rázu, vizualizace dálkových pohledů a kumulativních vizuálních dopadů větrných elektráren v širším území, a to zejména ve vztahu k hradu Choustník, hradu Kámen, zámku Červená Lhota a dalším kulturně-historickým dominantám. Dále navrhuji zpracování realistických vizualizací z významných vyhlídkových míst, obcí, kulturních památek a krajinných horizontů, včetně posouzení souběhu akceleračních oblastí AOV47–AOV50. Současně navrhuji vyhodnocení vlivů na charakter historické kulturní krajiny, dálkové pohledové osy a krajinné dominanty podle § 12 zákona č. 114/1992 Sb., o ochraně přírody a krajiny. Pro případ, že významné negativní dopady na krajinný ráz a kulturně-historické hodnoty území nebudou spolehlivě vyloučeny, navrhuji vypuštění akcelerační oblasti AOV47 – Bukovec a souvisejícího územního opatření z návrhu Změny č. 2 Územního rozvojového plánu ČR.	byla stanovena podmínka v územních opatřeních na maximální celkovou plochu pro odnětí ZPF v AO pro záměry OZE. V rámci souvisejících územních opatření jsou stanoveny podmínky, které zajišťují ochranu protierozních opatření, funkčních meliaračních zařízení, vodních toků a ploch a rovněž omezující možné terénní úpravy. V lokalitách, které indikovala biologická posouzení, je navíc v souvisejících územních opatřeních stanovena podmínka, která ukládá přednostní využívání propustných materiálů schopných vsakování pro všechny obslužné komunikace a v případech, kdy je nezbytné použití nepropustných povrchů, musí být tyto plochy povinně doplněny funkčním systémem vsakování nebo retence srážkových vod. Vzdálenost záměrů OZE od vodních ploch a toků, mokřadů apod. byla ošetřena podmínkou v územních opatřeních (v závislosti na výskytu takových území v akcelerační oblasti). Právo na ochranu zdraví je dáno platnou legislativou ČR a EU. Ustanovení obecně závazných právních předpisů týkajících se hlukové zátěže nejsou vymezením akceleračních oblastí dotčena, konkrétní záměry pro využití OZE budou muset splnit příslušné hlukové limity. Záměry OZE v akcelerační oblasti musí též splnit požadavky na výstavbu podle stavebního zákona a vyhlášky č. 146/2024 Sb. Dodržení požadavků na výstavbu bude předmětem řízení o povolení záměru. Do ÚO u všech AO pro VTE je zapracována podmínka zpracování hlukové studie a minimalizace shadow flicker efektu (míhání stínů). Záměry pro využití OZE budou muset splnit všechny legislativou požadované hygienické limity (např. hlukové). Požadavky na minimální vzdálenost VTE nebo akceleračních oblastí od obytné zástavby nejsou v českém právu ani v právu EU stanoveny. V rámci návrhu Změny č. 2 ÚRP byly AO pro VTE vymezovány v odstupové vzdálenosti minimálně 500 metrů od obytné zástavby sídel. Tato hodnota byla určena odborným odhadem jako vzdálenost, pod níž významně klesá pravděpodobnost, že by konkrétní záměry VTE splnily hlukové limity vůči obytné zástavbě. Konkrétní záměry pro využití OZE musí následně v navazujícím řízení splnit veškeré zákonné hygienické a hlukové limity. Vymezení akcelerační oblasti ve vzdálenosti 500 m od obytné zástavby tedy neznamená, že právě ve vzdálenosti 500 m od obytné zástavby budou poté VTE umisťovány. Jak již bylo konstatováno výše, kumulativní posouzení vlivů na životní prostředí a veřejné zdraví bylo v rámci SEA provedeno pro každou AO (viz karty AO v příloze č. 2 SEA) i pro Změnu č. 2 ÚRP jako celek. Při vymezování akceleračních oblastí bylo postupováno v souladu s právními předpisy ČR a EU a mezinárodními smlouvami. Územní opatření obsahují konkrétní podmínky

Poř. č.	Připomínkové místo	Číslo jednací	Článek	AO	Připomínka	Vyhodnocení
					PŘIPOMÍNKY K AKCELERAČNÍ OBLASTI AOV48 – CHRBONÍN 16. Nesprávný skutkový stav – vodní zdroje a hydrogeologické poměry Dokumentace SEA nesprávně uvádí, že se v území nenacházejí ochranná pásma vodních zdrojů, přestože v území existují ochranná pásma evidenčních čísel 00306203 – Chrbonín studny 1, 2, 00222503 – Terezín studny S1, S2, S3 a 00444603 – Radenín studny S1, S2, S3. Současně však vůbec nezohledňuje obecní a individuální studny v lokalitách Vlčeves a Lišky, které slouží k zásobování obyvatel pitnou vodou. Dále návrh ignoruje toky, povrchové vody a prameniště v AOV. Nejsou dostatečně stanoveny limity zakládání VTE. Je ignorován vliv výstavby a trvání základů VTE na podzemní vody a místní horninové prostředí. Návrh je v rozporu s § 3 zákona č. 500/2004 Sb., správní řád, a se zákonem č. 254/2001 Sb., vodní zákon. Návrh řešení: Požaduji vypuštění akcelerační oblasti AOV48 – Chrbonín a souvisejícího územního opatření z návrhu Změny č. 2 Územního rozvojového plánu ČR. 17. Rozpor s ochranou zemědělského půdního fondu (ZPF) Zemědělský půdní fond tvoří přibližně 52 % území AOV48. Dokumentace připouští zábor půd I. třídy ochrany v rozsahu 0,81 ha a II. třídy ochrany v rozsahu 0,11 ha, přesto vliv označuje pouze za „mírně negativní“. Návrh bagatelizuje rozsah výstavby VTE a její dopady, neřeší nebezpečí eroze půd, a nedostatečně hodnotí možnost poškození meliorací včetně nezjištění jejich rozsahu. Návrh je v rozporu se zákonem č. 334/1992 Sb., o ochraně zemědělského půdního fondu, který stanoví zvýšenou ochranu nejbonitnějších půd. Návrh řešení: Požaduji vypuštění akcelerační oblasti AOV48 – Chrbonín a souvisejícího územního opatření z návrhu Změny č. 2 Územního rozvojového plánu ČR. 18. Rozpor s ochranou lesa (PUPFL) Pozemky určené k plnění funkcí lesa (PUPFL) tvoří přibližně 48 % území AOV48. Dokumentace značně podceňuje, resp. ignoruje a nehodnotí rozsah zásahů spojených s výstavbou VTE a to přístupových komunikací, manipulačních ploch a související nutnou likvidaci a fragmentaci lesních porostů a jejich vliv na migrační prostupnost živočichů. Návrh je v rozporu se zákonem č. 289/1995 Sb., lesní zákon, a neprokazuje existenci převažujícího veřejného zájmu. Návrh řešení: Požaduji vypuštění akcelerační oblasti AOV48 – Chrbonín a souvisejícího územního opatření z návrhu Změny č. 2 Územního rozvojového plánu ČR. 19. Nedostatečná ochrana přírody a biodiverzity SEA sama uvádí výskyt citlivých druhů ptáků, například luňáka červeného, káně lesní, sluka lesní, křepelka polní, hýl rudý. Biologické hodnocení neobsahuje vliv na hnízdiště orla mořského ve Mlýnech. A dále dokumentace uvádí výskyt netopýrů, např. netopýr rezavý, stromový, parkový a nejmenší. Nebyly však dostatečně vyhodnoceny migrační trasy a vazby na významné zimoviště EVL Chýnovská jeskyně (CZ0314634) v rámci Natura 2000. V blízkém okolí AOV se nachází řada chráněných oblastí, které dokumentace nezmiňuje, dále cenných mokřadů a pramenišť. Územím prochází migrační koridory zvláště chráněných druhů velkých savců a lokální biokoridory a biocentra, viz územní plán obce. Dokumentace zcela podceňuje dopady výstavby na tuto skutečnost. SEA a ÚO stanoví zcela nedostatečná opatření na ochranu netopýrů a ptáků. Výstavba všech v ÚO připuštěných VTE povede k naprosté devastaci celého území ohledně dopravy obrovských dílů stavby, betonu, vybudování dostatečných přístupových komunikací. V oblasti nebyl vyhotoven ornitologický výzkum. Zásadním způsobem budou narušeny migrační koridory velkých savců a lokální biokoridory a biocentra. Vyskytují se chráněné druhy rostlin a živočichů neuvedené v SEA. Není dostatečná ochrana mokřadů (v UO bez ochranného pásma). V SEA je nedostatečně zjištěn rozsah mimolesní zeleně a je stanovena jeho nedostatečná ochrana. Provedeno vadné vyhodnocení vlivu na klima ze strany výstavby a provozu VTE. Návrh je v rozporu se zákonem č. 114/1992 Sb., o ochraně přírody a krajiny, s § 45i téhož zákona a s dohodou EUROBATS. Návrh řešení: Požaduji vyhotovení celoročního ornitologického a chiropterologického průzkumu v rozsahu odpovídajícím metodikám Agentury ochrany přírody a krajiny ČR a doporučením dohody EUROBATS, a to minimálně po dobu jednoho celého biologického cyklu. Současně požadují doplnění biologického hodnocení o výskyt a migrační trasy zvláště chráněných druhů, zejména orla mořského a čápa černého, včetně vyhodnocení hnízdních, potravních a migračních vazeb v širším území. Dále požaduji úplné posouzení vlivů na EVL Chýnovské jeskyně (CZ0314634) a soustavu Natura 2000, včetně kumulativních vlivů více akceleračních oblastí a vyhodnocení rizik mortality ptáků a netopýrů. Pro případ, že uvedené vlivy na biodiverzitu a zvláště chráněné druhy nebudou spolehlivě vyloučeny, požaduji vypuštění akcelerační oblasti AOV48 – Chrbonín a souvisejícího územního opatření z návrhu Změny č. 2 Územního rozvojového plánu ČR. 20. Nepřiměřené zásahy do krajinného rázu Dokumentace sama připouští, že VTE budou novými dominantami viditelnými na velké vzdálenosti a mohou narušit pohledové vazby na záme Radenín, hrobku Latourů a kostel sv. Markéty, dále Sudkův Důl s tvrzí, hrad Choustník a hrad Kámen a výrazné horizonty Blaníku a Svidník Současně nejsou dostatečně vyhodnoceny dopady na poutní místo Svatá Anna, krajinné oblasti Pacovsko a Táborsko-Soběslavsko ani r pohledové horizonty Josafatského údolí. Návrh je v rozporu s § 12 zákona č. 114/1992 Sb., o ochraně přírody a krajiny. Návrh řešení: Navrhu doplnění podrobného hodnocení krajinného rázu, dálkových pohledů a kumulativních vizuálních dopadů větrných elektráren v širším územ zejména ve vztahu k zámku Radenín, hrobce Latourů, kostelu sv. Markéty, tvrzi Sudkův Důl, hradu Choustník, hradu Kámen a významný krajinným horizontům Blaníku a Svidníku. Dále navrhuji zpracování realistických vizualizací z obcí, vyhlídkových míst, kulturních památek pohledových os, včetně vyhodnocení souběhu akceleračních oblastí AOV47–AOV50 a jejich společného vlivu na charakter historické kultur krajiny. Současně navrhuji doplnění posouzení vlivů na poutní místo Svatá Anna, krajinné oblasti Pacovsko a Táborsko-Soběslavsko pohledové horizonty Josafatského údolí podle § 12 zákona č. 114/1992 Sb., o ochraně přírody a krajiny. Pro případ, že významné negativ dopady na krajinný ráz a kulturně-historické hodnoty území nebudou spolehlivě vyloučeny, navrhuji vypuštění akcelerační oblasti AOV48 Chrbonín a souvisejícího územního opatření z návrhu Změny č. 2 Územního rozvojového plánu ČR. 21. Podlimitní AOV Akcelerační oblast AOV48 Chrbonín vykazuje dle podkladů předpokládaný instalovaný výkon pouze cca 45,5 MW, čímž nesplňuje limit „na 50 MW“ stanovený v odůvodnění Změny č. 2 ÚRP pro vymezování akceleračních oblastí celostátního významu. Vymezení AOV48 je proto rozporu s vlastním odůvodněním pořizovatele a postrádá zákonnou i věcnou konzistenci. Návrh řešení: Požaduji vypuštění akcelerační oblas AOV48 – Chrbonín a souvisejícího územního opatření z návrhu Změny č. 2 Územního rozvojového plánu ČR. 22. Chráněný receptor – Dětský domov Radenín V bezprostřední blízkosti hranice akcelerační oblasti AOV48 – Chrbonín, přibližně ve vzdálenosti 500 m, se nachází Dětský domov Radenín který představuje chráněný receptor ve smyslu nařízení vlády č. 272/2011 Sb., o ochraně zdraví před nepříznivými účinky hluku a vibrací. Jedn se o zařízení určené pro děti a mladistvé, tedy zvlášť citlivou skupinu obyvatelstva, u níž je nutné posuzovat zdravotní dopady s maximální mírou opatrnosti. Dokumentace SEA neobsahuje konkrétní posouzení vlivů na tento chráněný receptor, zejména z hlediska hluku, infrazvuku vibrací, amplitudové modulace a stroboskopického efektu (flicker efektu). V navazujících řízeních EIA proto musí být zpracováno pln hodnocení zdravotních rizik (HRA – Health Risk Assessment) a detailní akustické posouzení, které prokáže, že provozem větrných elektráre nedojde k nepříznivému ovlivnění zdraví a kvality života dětí umístěných v zařízení. Návrh řešení: Požaduji vypuštění akcelerační oblas AOV48 – Chrbonín a souvisejícího územního opatření z návrhu Změny č. 2 Územního rozvojového plánu ČR.	k zajištění ochrany přírody a půdy a dalších veřejných zájmů, které byly stanoveny s ohledem na specifika konkrétní technologie, oblasti, a limity využití území, což je v souladu s požadavkem čl. 15c odst. 1 písm. b) směrnice RED III. Směrnice EIA se vztahuje na posuzování konkrétních záměrů, nikoliv na posuzování koncepcí. Záměry v akcelerační oblasti jsou v souladu s čl. 16a odst. 3 směrnice RED III a s § 28 ZOZE osvobozeny od posuzování vlivů záměru na životní prostředí (EIA); osvobození se neuplatní pouze v zákonem výslovně stanovených výjimkách, tj. při přeshraničním posuzování nebo při vysoce pravděpodobném výskytu významných nepříznivých vlivů nezjištěných při pořizování územního opatření. Právo na příznivé životní prostředí a ochranu veřejného zdraví je dáno platnou legislativou ČR a EU a je na úrovni vymezení akceleračních oblastí zajištěno postupem vymezení podle právních předpisů a stanovením odpovídajících podmínek v územním opatření; záležitosti vyplývající z návrhu konkrétního záměru budou řešeny při povolení konkrétního záměru. Zákon č. 249/2025 Sb. a stavební zákon upravují zapojení dotčených územních samosprávných celků a veřejnosti do procesu pořizování změny ÚRP a procesu pořizování územních opatření o podmínkách a zmírňujících opatřeních, včetně stanovení lhůt. Vymezení AO bylo projednáno s obcemi a veřejností v rámci veřejného projednání v souladu s § 96 stavebního zákona. Všechny obce a veřejnost měli možnost uplatnit své připomínky k návrhu Změny č. 2 ÚRP.

Poř. č.	Připomínkové místo	Číslo jednací	Článek	AO	Připomínka	Vyhodnocení
					PŘIPOMÍNKY K AKCELERAČNÍ OBLASTI AOV49 – KŘEČ 23. Nesprávný skutkový stav – vodní zdroje a hydrogeologické poměry Dokumentace SEA nesprávně tvrdí, že se v území nenacházejí ochranná pásma vodních zdrojů, a z toho dovozuje zanedbatelné vlivy na vod Současně však vůbec nezohledňuje obecní a individuální studny v lokalitách Křeč, Kozmice – Za Petrovým, Černovice – V Padělkách, Vlčev – Lišky a Svatá Anna, které slouží k zásobování obyvatel pitnou vodou. Dále návrh ignoruje toky, povrchové vody a prameniště v AOV. Nejso dostatečně stanoveny limity zakládání VTE. Je ignorován vliv výstavby a trvání základů VTE na podzemní vody a místní horninové prostřed Návrh je v rozporu s § 3 zákona č. 500/2004 Sb., správní řád, a se zákonem č. 254/2001 Sb., vodní zákon. Návrh řešení: Požaduji vypuště akcelerační oblasti AOV49 – Křeč a souvisejícího územního opatření z návrhu Změny č. 2 Územního rozvojového plánu ČR. 24. Rozpor s ochranou zemědělského půdního fondu (ZPF) Zemědělský půdní fond tvoří přibližně 78 % území AOV49. Dokumentace připouští zábor půd I. třídy ochrany v rozsahu 2,45 ha a II. tříd ochrany v rozsahu 0,27 ha, přesto vliv označuje pouze za „mírně negativní". Návrh bagatelizuje rozsah výstavby VTE a její dopady, neře nebezpečí eroze půd, a nedostatečně hodnotí možnost poškození meliorací včetně nezjištění jejich rozsahu. Návrh je v rozporu se zákonem 334/1992 Sb., o ochraně zemědělského půdního fondu, který stanoví zvýšenou ochranu nejbonitnějších půd. Návrh řešení: Požaduji vypuště akcelerační oblasti AOV49 – Křeč a souvisejícího územního opatření z návrhu Změny č. 2 Územního rozvojového plánu ČR. 25. Rozpor s ochranou lesa (PUPFL) Pozemky určené k plnění funkcí lesa (PUPFL) tvoří přibližně 22 % území AOV49. Dokumentace značně podceňuje, resp. ignoruje a nehodno rozsah zásahů spojených s výstavbou VTE a to přístupových komunikací, manipulačních ploch a související nutnou likvidaci a fragmenta lesních porostů a jejich vliv na migrační prostupnost živočichů. Návrh je v rozporu se zákonem č. 289/1995 Sb., lesní zákon, a neprokazuj existenci převažujícího veřejného zájmu. Návrh řešení: Požaduji vypuštění akcelerační oblasti AOV49 – Křeč a souvisejícího územního opatře z návrhu Změny č. 2 Územního rozvojového plánu ČR. 26. Nedostatečná ochrana přírody a biodiverzity SEA sama uvádí výskyt citlivých druhů ptáků a netopýrů, například krkavce velkého, motáka pochopa, čápa černého či netopýra rezavého Biologické hodnocení neobsahuje vliv na hnízdiště orla mořského ve Mlýnech. Nebyly však dostatečně vyhodnoceny migrační trasy ani vazb na EVL Chýnovská jeskyně (CZ0314634) v rámci Natura 2000. V blízkém okolí AOV se nachází řada chráněných oblastí, které dokumentac nezmiňuje, dále cenných mokřadů a prameništ'. Územím prochází migrační koridory zvláště chráněných druhů velkých savců a lokál biokoridory a biocentra, viz územní plán obce. Dokumentace zcela podceňuje dopady výstavby na tuto skutečnost. SEA a UO stanoví zcel nedostatečná opatření na ochranu netopýrů a ptáků. Výstavba všech UO připouštěných VTE povede k naprosté devastaci celého území ohledn dopravy obrovských dílů stavby, betonu, vybudování dostatečných přístupových komunikací. V oblasti nebyl vyhotoven ornitologický výzkum Zásadním způsobem budou narušeny migrační koridory velkých savců a lokální biokoridory a biocentra. Vyskytují se chráněné druhy rostlin živočichů neuvedené v SEA. Není dostatečná ochrana mokřadů (v UO bez ochranného pásma). V SEA je nedostatečně zjištěn rozsah mimolesn zeleně a je stanovena jeho nedostatečná ochrana. Provedeno vadné vyhodnocení vlivu na klima ze strany výstavby a provozu VTE. Návrh je rozporu se zákonem č. 114/1992 Sb., o ochraně přírody a krajiny, s § 45i téhož zákona a s dohodou EUROBATS. Návrh řešení: Požadu vyhotovení celoročního ornitologického a chiropterologického průzkumu v rozsahu odpovídajícím metodikám Agentury ochrany přírody krajiny ČR a doporučením dohody EUROBATS, a to minimálně po dobu jednoho celého biologického cyklu. Současně požaduji doplně biologického hodnocení o výskyt a migrační trasy zvláště chráněných druhů, zejména orla mořského a čápa černého, včetně vyhodnocen hnízdních, potravních a migračních vazeb v širším území. Dále požaduji úplné posouzení vlivů na EVL Chýnovské jeskyně (CZ0314634) soustavu Natura 2000, včetně kumulativních vlivů více akceleračních oblastí a vyhodnocení rizik mortality ptáků a netopýrů. Pro případ, ž uvedené vlivy na biodiverzitu a zvláště chráněné druhy nebudou spolehlivě vyloučeny, požaduji vypuštění akcelerační oblasti AOV49 – Křeč souvisejícího územního opatření z návrhu Změny č. 2 Územního rozvojového plánu ČR. 27. Nepřiměřené zásahy do krajinného rázu Dokumentace sama připouští, že VTE budou novými dominantami viditelnými na velké vzdálenosti a mohou narušit pohledové osy na kostel sv Jakuba Většího ve Křeči, hrad Choustník či historickou krajinu Sudkova Dolu. Současně nejsou dostatečně vyhodnoceny dopady na poutní míst Svatá Anna ani na tzv. Černovické vyhlídky. Obec Křeč je obklíčena z více stran v odstupové vzdálenosti 500 m. Dokumentace nehodnot kumulovaný vliv všech 4 AOV47-50, chybí vizualizace dálkových pohledů a konkrétní hodnocení dopadů na kulturní a duchovní hodnot území. Omezení výšky VTE na 250m a prezentace tohoto omezení jako zmírňujícího opatření dle SEA a UO, přičemž právě tato výška j základní příčinou zničení místního krajinného rázu, je absurdní. Návrh je v rozporu s § 12 zákona č. 114/1992 Sb., o ochraně přírody a krajiny. Návrh řešení: Požaduji doplnění podrobného hodnocení krajinného rázu, dálkových pohledů a kumulativních vizuálních dopadů větrných elektráren v širším území, zejména ve vztahu ke kostelu sv. Jakuba Většího ve Křeči, hradu Choustník, historické krajině Sudkova Dolu, poutnímu místu Svatá Anna a tzv. Černovickým vyhlídkám. Současně požaduji zpracování realistických vizualizací z obcí, významných vyhlídkových míst, kulturních památek a krajinných horizontů, včetně vyhodnocení souběhu akceleračních oblastí AOV47–AOV50 a jejich společného vlivu na charakter historické kulturní krajiny. Dále požaduji doplnění posouzení vlivů na pohledové osy, krajinné dominanty a dálkové horizonty podle § 12 zákona č. 114/1992 Sb., o ochraně přírody a krajiny. Pro případ, že významné negativní dopady na krajinný ráz a kulturně-historické hodnoty území nebudou spolehlivě vyloučeny, požaduji vypuštění akcelerační oblasti AOV49 – Křeč a souvisejícího územního opatření z návrhu Změny č. 2 Územního rozvojového plánu ČR.	

Poř. č.	Připomínkové místo	Číslo jednací	Článek	AO	Připomínka	Vyhodnocení
					PŘIPOMÍNKY K AKCELERAČNÍ OBLASTI AOV50 – OBRATAŇ 28. Nesprávný skutkový stav – vodní zdroje a hydrogeologické poměry Dokumentace SEA nesprávně uvádí, že se v území nenacházejí ochranná pásma vodních zdrojů, přestože v území existují ochranná pásma evidenčních čísel 00200410 – Obrataň podzemní zdroj a 00206610 – Obrataň podzemní zdroj. Současně nejsou zohledněny studny obce Pořín v lokalitě Pinach ani závislost obyvatel okolních obcí na individuálních studních. Dále návrh ignoruje toky, povrchové vody a prameniště v AOV. Nejsou dostatečně stanoveny limity zakládání VTE. Je ignorován vliv výstavby a trvání základů VTE na podzemní vody a místní horninové prostředí. Návrh je v rozporu s § 3 zákona č. 500/2004 Sb., správní řád, a se zákonem č. 254/2001 Sb., vodní zákon. Návrh řešení: Požaduji vypuštění akcelerační oblasti AOV50 – Obrataň a souvisejícího územního opatření z návrhu Změny č. 2 Územního rozvojového plánu ČR. 29. Rozpor s ochranou zemědělského půdního fondu (ZPF) Zemědělský půdní fond tvoří přibližně 63,43 % území AOV50. Dokumentace připouští zábor půd I. třídy ochrany v rozsahu 1,38 ha a II. třídy ochrany v rozsahu 0,07 ha, přesto vliv označuje pouze za „mírně negativní“. Návrh bagatelizuje rozsah výstavby VTE a její dopady, neřeší nebezpečí eroze půd, a nedostatečně hodnotí možnost poškození meliorací včetně nezjištění jejich rozsahu. Návrh je v rozporu se zákonem č. 334/1992 Sb., o ochraně zemědělského půdního fondu, který stanoví zvýšenou ochranu nejbonitnějších půd. Návrh řešení: Požaduji vypuštění akcelerační oblasti AOV50 – Obrataň a souvisejícího územního opatření z návrhu Změny č. 2 Územního rozvojového plánu ČR. 30. Rozpor s ochranou lesa (PUPFL) Pozemky určené k plnění funkcí lesa (PUPFL) tvoří přibližně 35,29 % území AOV50. Dokumentace značně podceňuje, resp. ignoruje a nehodnotí rozsah zásahů spojených s výstavbou VTE a to přístupových komunikací, manipulačních ploch a související nutnou likvidaci a fragmentaci lesních porostů a jejich vliv na migrační prostupnost živočichů. Návrh je v rozporu se zákonem č. 289/1995 Sb., lesní zákon, a neprokazuje existenci převažujícího veřejného zájmu. Návrh řešení: Požaduji vypuštění akcelerační oblasti AOV50 – Obrataň a souvisejícího územního opatření z návrhu Změny č. 2 Územního rozvojového plánu ČR. 31. Nedostatečná ochrana přírody a biodiverzity SEA sama uvádí výskyt citlivých druhů ptáků a netopýrů, například luňáka červeného, motáka pilicha, krkavce velkého a netopýra rezavého. Nebyly však dostatečně vyhodnoceny migrační trasy, nadregionální biokoridor Čunkovský potok – Pařezitý, Roštejn ani vazby na EVL Chýnovská jeskyně (CZ0314634) v rámci Natura 2000. V blízkém okolí AOV se nachází řada chráněných oblastí, které dokumentace nezmiňuje, dále cenných mokřadů a pramenišť. Územím prochází migrační koridory zvláště chráněných druhů velkých savců a lokální biokoridory a biocentra, viz územní plán obce. Dokumentace zcela podceňuje dopady výstavby na tuto skutečnost. SEA a UO stanoví zcela nedostatečná opatření na ochranu netopýrů a ptáků. Výstavba všech UO připouštěných VTE povede k naprosté devastaci celého území ohledně dopravy obrovských dílů stavby, betonu, vybudování dostatečných přístupových komunikací. V oblasti nebyl vyhotoven ornitologický výzkum. Zásadním způsobem budou narušeny migrační koridory velkých savců a lokální biokoridory a biocentra. Vyskytují se chráněné druhy rostlin a živočichů neuvedené v SEA. Není dostatečná ochrana mokřadů (v UO bez ochranného pásma). V SEA je nedostatečně zjištěn rozsah mimolesní zeleně a je stanovena jeho nedostatečná ochrana. Provedeno vadné vyhodnocení vlivu na klima ze strany výstavby a provozu. Návrh je v rozporu se zákonem č. 114/1992 Sb., o ochraně přírody a krajiny, s § 45i téhož zákona a s dohodou EUROBATS. Návrh řešení: Navrhuji vyhotovení celoročního ornitologického a chiropterologického průzkumu v rozsahu odpovídajícím metodikám Agentury ochrany přírody a krajiny ČR a doporučením dohody EUROBATS, a to minimálně po dobu jednoho celého biologického cyklu. Dále navrhuji doplnění biologického hodnocení o podrobné vyhodnocení migračních tras ptáků a netopýrů, včetně posouzení funkčnosti nadregionálního biokoridoru Čunkovský potok – Pařezitý – Roštejn a kumulativních vlivů více akceleračních oblastí v širším území. Současně navrhuji úplné posouzení vlivů na EVL Chýnovská jeskyně (CZ0314634) a soustavu Natura 2000 podle § 45i zákona č. 114/1992 Sb., o ochraně přírody a krajiny, včetně vyhodnocení rizik mortality ptáků a netopýrů. Pro případ, že významné negativní vlivy na biodiverzitu, migrační prostupnost krajiny a zvláště chráněné druhy nebudou spolehlivě vyloučeny, navrhuji vypuštění akcelerační oblasti AOV50 – Obrataň a souvisejícího územního opatření z návrhu Změny č. 2 Územního rozvojového plánu ČR. 32. Nepřiměřené zásahy do krajinného rázu Dokumentace sama připouští, že VTE budou novými dominantami viditelnými na velké vzdálenosti a mohou narušit pohledové vazby na hrad Kámen, hrad Choustník, hrad Šelmberk a tvrz Sudkův Důl. Současně nejsou dostatečně vyhodnoceny dopady na krajinné oblasti Pacovsko a Táborsko-Soběslavsko ani na pohledové horizonty Josafatského údolí. Dokumentace nehodnotí kumulovaný vliv všech 4 AOV47-50, chybí vizualizace dálkových pohledů a konkrétní hodnocení dopadů na kulturní a duchovní hodnoty území. Omezení výšky VTE na 250m a prezentace tohoto omezení jako zmírňujícího opatření dle SEA a UO, přičemž právě tato výška je základní příčinou zničení místního krajinného rázu, je absurdní. Návrh je v rozporu s § 12 zákona č. 114/1992 Sb., o ochraně přírody a krajiny. Návrh řešení: Navrhuji doplnění podrobného hodnocení krajinného rázu, dálkových pohledů a kumulativních vizuálních dopadů větrných elektráren v širším území, zejména ve vztahu k hradu Kámen, hradu Choustník, hradu Šelmberk, tvrzi Sudkův Důl a významným krajinným horizontům Josafatského údolí. Dále navrhuji zpracování realistických vizualizací z obcí, vyhlídkových míst, kulturních památek a pohledových os, včetně vyhodnocení souběhu akceleračních oblastí AOV47–AOV50 a jejich společného vlivu na charakter historické kulturní krajiny. Současně navrhuji doplnění posouzení vlivů na krajinné oblasti Pacovsko a Táborsko-Soběslavsko podle § 12 zákona č. 114/1992 Sb., o ochraně přírody a krajiny, včetně vyhodnocení dopadů na dálkové pohledy a krajinné dominanty. Pro případ, že významné negativní dopady na krajinný ráz a kulturně-historické hodnoty území nebudou spolehlivě vyloučeny, navrhuji vypuštění akcelerační oblasti AOV50 – Obrataň a souvisejícího územního opatření z návrhu Změny č. 2 Územního rozvojového plánu ČR.	

Příloha č. 5r – Vyhodnocení připomínek obcí a veřejnosti

Poř. č.	Připomínkové místo	Číslo jednací	Článek	AO	Připomínka	Vyhodnocení
					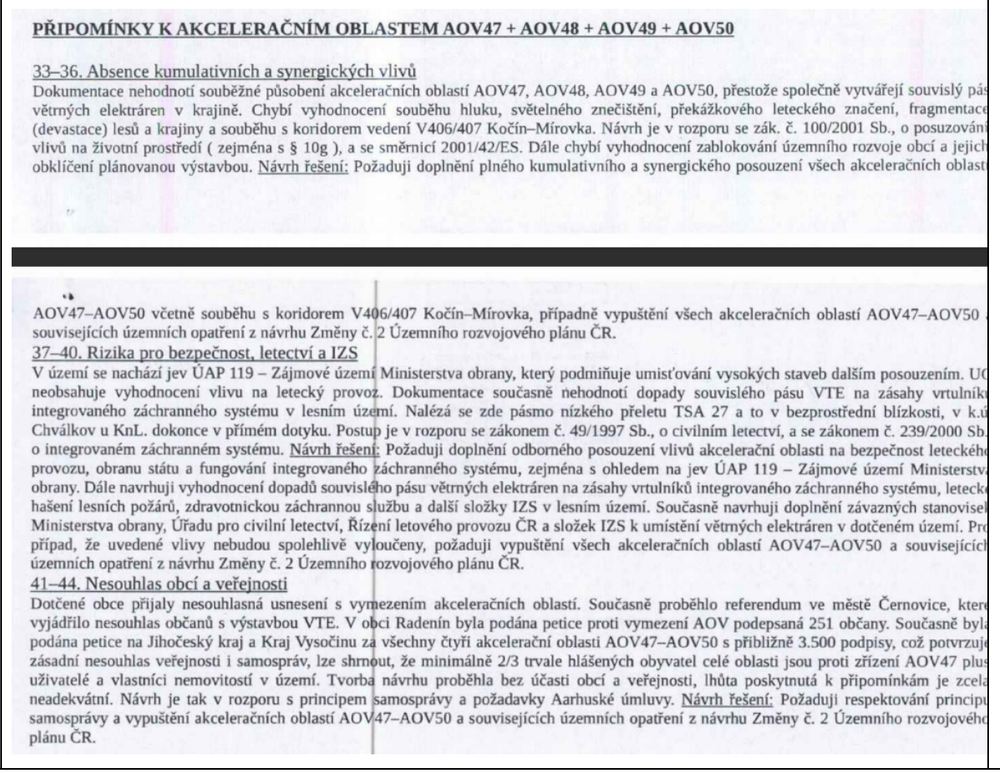	

PŘIPOMÍNKY K AKCELERAČNÍM OBLASTEM AOV47 + AOV48 + AOV49 + AOV50

33–36. Absence kumulativních a synergických vlivů

Dokumentace nehodnotí souběžné působení akceleračních oblastí AOV47, AOV48, AOV49 a AOV50, přestože společně vytvářejí souvislý pás
větrných elektráren v krajině. Chybí vyhodnocení souběhu hluku, světelného znečištění, překážkového leteckého značení, fragmentace
(devastace) lesů a krajiny a souběhu s koridorem vedení V406/407 Kočín–Mírovka. Návrh je v rozporu se zák. č. 100/2001 Sb., o posuzování
vlivů na životní prostředí (zejména s § 10g), a se směrnicí 2001/42/ES. Dále chybí vyhodnocení zablokování územního rozvoje obcí a jejich
obklíčení plánovanou výstavbou. Návrh řešení: Požaduji doplnění plného kumulativního a synergického posouzení všech akceleračních oblastí

AOV47–AOV50 včetně souběhu s koridorem V406/407 Kočín–Mírovka, případně vypuštění všech akceleračních oblastí AOV47–AOV50 a
souvisejících územních opatření z návrhu Změny č. 2 Územního rozvojového plánu ČR.

37–40. Rizika pro bezpečnost, letectví a IZS

V území se nachází jev ÚAP 119 – Zájmové území Ministerstva obrany, který podmiňuje umisťování vysokých staveb dalším posouzením. UC
neobsahuje vyhodnocení vlivu na letecký provoz. Dokumentace současně nehodnotí dopady souvislého pásu VTE na zásahy vrtulníků
integrovaného záchranného systému v lesním území. Nalézá se zde pásmo nízkého přeletu TSA 27 a to v bezprostřední blízkosti, v k.ú.
Chválkov u KnL. dokonce v přímém dotyku. Postup je v rozporu se zákonem č. 49/1997 Sb., o civilním letectví, a se zákonem č. 239/2000 Sb.
o integrovaném záchranném systému. Návrh řešení: Požaduji doplnění odborného posouzení vlivů akcelerační oblasti na bezpečnost leteckého
provozu, obranu státu a fungování integrovaného záchranného systému, zejména s ohledem na jev ÚAP 119 – Zájmové území Ministerstva
obrany. Dále navrhuji vyhodnocení dopadů souvislého pásu větrných elektráren na zásahy vrtulníků integrovaného záchranného systému, letecké
hašení lesních požárů, zdravotnickou záchrannou službu a další složky IZS v lesním území. Současně navrhuji doplnění závazných stanovisek
Ministerstva obrany, Úřadu pro civilní letectví, Řízení letového provozu ČR a složek IZS k umístění větrných elektráren v dotčeném území. Pro
případ, že uvedené vlivy nebudou spolehlivě vyloučeny, požaduji vypuštění všech akceleračních oblastí AOV47–AOV50 a souvisejících
územních opatření z návrhu Změny č. 2 Územního rozvojového plánu ČR.

41–44. Nesouhlas obcí a veřejnosti

Dotčené obce přijaly nesouhlasná usnesení s vymezením akceleračních oblastí. Současně proběhlo referendum ve městě Černovice, které
vyjádřilo nesouhlas občanů s výstavbou VTE. V obci Radenín byla podána petice proti vymezení AOV podepsaná 251 občany. Současně byla
podána petice na Jihočeský kraj a Kraj Vysočinu za všechny čtyři akcelerační oblasti AOV47–AOV50 s přibližně 3.500 podpisy, což potvrzuje
zásadní nesouhlas veřejnosti i samospráv, lze shrnout, že minimálně 2/3 trvale hlášených obyvatel celé oblasti jsou proti zřízení AOV47 plus
uživatelé a vlastníci nemovitostí v území. Tvorba návrhu proběhla bez účasti obcí a veřejnosti, lhůta poskytnutá k připomínkám je zcela
neadekvátní. Návrh je tak v rozporu s principem samosprávy a požadavky Aarhuské úmluvy. Návrh řešení: Požaduji respektování principu
samosprávy a vypuštění akceleračních oblastí AOV47–AOV50 a souvisejících územních opatření z návrhu Změny č. 2 Územního rozvojového
plánu ČR.

Poř. č.	Připomínkové místo	Číslo jednací	Článek	AO	Připomínka	Vyhodnocení
					PŘIPOMÍNKY K AKCELERAČNÍM OBLASTEM AOV24 + AOV47 + AOV48 + AOV49 + AOV50 45–49. Nepřezkoumatelnost návrhu Návrh pracuje pouze s modelovým předpokladem umístění větrných elektráren bez konkrétního rozmístění staveb a související infrastruktury. Bez znalosti konkrétní polohy nelze objektivně vyhodnotit hluk, dopady na veřejné zdraví, krajinný ráz ani dopady na obyvatele. Vyhodnocení vlivu SEA je proto naprosto formální. Návrh je proto nepřezkoumatelný podle § 172 zákona č. 500/2004 Sb., správní řád. Návrh řešení: Požaduji doplnění variant a modelů rozmístění větrných elektráren, přístupových komunikací a související infrastruktury, případně vypuštění všech akceleračních oblastí AOV24 + AOV47 + AOV48 + AOV49 + AOV50 a souvisejících územních opatření z návrhu Změny č. 2 Územního rozvojového plánu ČR. 50–54. Nepřípustné odkládání posouzení vlivů Klíčové vlivy na veřejné zdraví, hluk, vibrace, flicker efekt, ptáky a netopýry nejsou posouzeny nyní, ale až v budoucích navazujících řízeních nebo v monitoringu po realizaci záměru. Tím dochází k přenesení podstatných otázek mimo fázi SEA, kdy již nebude možné ovlivnit samotné vymezení území. Postup je v rozporu se zásadou prevence a se zákonem č. 100/2001 Sb. Návrh řešení: Požaduji doplnění posouzení vlivů již ve fázi SEA, zejména v oblasti veřejného zdraví, hluku, flicker efektu a vlivů na biodiverzitu. Případně vypuštění všech akceleračních oblastí AOV24 + AOV47 + AOV48 + AOV49 + AOV50 a souvisejících územních opatření z návrhu Změny č. 2 Územního rozvojového plánu ČR. 55–59. Nedostatečné posouzení vlivů na veřejné zdraví Dokumentace neobsahuje konkrétní akustickou studii ani posouzení infrazvuku, amplitudové modulace a stroboskopického efektu. Současně připouští obytnou nebo rekreační zástavbu ve vzdálenostech okolo 500 m od hranic AOV, přičemž ve velmi mnoha případech se zejména obytné nebo rekreační objekty nacházejí přímo na hranici akceleračních oblastí nebo ve vzdálenostech kratších než 500 m. Dokumentace současně nehodnotí kumulativní zdravotní dopady souběhu více akceleračních oblastí AOV47–AOV50 na obyvatele dotčených obcí. Návrh je v rozporu se zákonem č. 258/2000 Sb., o ochraně veřejného zdraví, a s nařízením vlády č. 272/2011 Sb. Návrh řešení: Požaduji zpracování plného hodnocení zdravotních rizik (HRA), detailní akustické studie a posouzení infrazvuku, vibrací, amplitudové modulace a flicker efektu. Současně požaduji stanovení minimální odstupové vzdálenosti větrných elektráren od zastavitelného území, obytné a rekreační zástavby v rozsahu nejméně šestinásobku celkové výšky větrné elektrárny (6× výška VTE), nejméně však vždy 1km, a to s ohledem na princip předběžné opatrnosti a ochranu veřejného zdraví. Pro případ, že uvedená odstupová vzdálenost nebude stanovena, požaduji vypuštění všech akceleračních oblastí AOV24 + AOV47 + AOV48 + AOV49 + AOV50 a souvisejících územních opatření z návrhu Změny č. 2 Územního rozvojového plánu ČR. 60–64. Nedostatečné odůvodnění výběru lokality Dokumentace vůbec nevysvětluje, proč byla zvolena právě krajina s velmi vysokým podílem lesa, kvalitní zemědělské půdy a kulturních, přírodních a zejména krajinných hodnot a vůbec dané území, co bylo (objektivně a konkrétně specifikováno) vlastně podkladem a důvodem pro volbu dané lokality. Současně nejsou porovnány méně konfliktní varianty ani brownfieldy, přestože samotný ÚRP ČR deklaruje preferenci narušených území. Postup je v rozporu s principem minimalizace dopadů a s § 172 správního řádu. Návrh řešení: Požaduji vypuštění všech akceleračních oblastí AOV24 + AOV47 + AOV48 + AOV49 + AOV50 a souvisejících územních opatření z návrhu Změny č. 2 Územního rozvojového plánu ČR. 65–69. Dopady na majetek a infrastrukturu SEA nesprávně hodnotí vlivy na hmotné statky jako nulové, přestože lze očekávat zatížení místních komunikací, pokles hodnoty nemovitostí a zásahy do obecní infrastruktury. Pozemky a budovy v okolí VTE budou zcela znehodnoceny, když hlavní devizou jejich tržní hodnoty je právě zdejší naprostý klid a zachovalá krajina. V území se nachází i vodohospodářská infrastruktura, včetně vodojemů a vrtů, jejichž ochrana nebyla posouzena. Dokumentace ignoruje FVE (např. v části obce Mnich Chválkov v bezprostřední blízkosti hranice AOV47). Místní a krajské komunikace nejsou uzpůsobeny na nezbytný rozsah plánované výstavby. Dochází tak k nepřiměřenému zásahu do vlastnických práv podle čl. 11 Listiny základních práv a svobod. Návrh řešení: Navrhuji doplnění podrobného posouzení dopadů větrných elektráren na hmotné statky, místní komunikace, technickou a vodohospodářskou infrastrukturu, včetně vodojemů, vodovodních řadů a dalších zařízení sloužících k zásobování obyvatel pitnou vodou. Dále navrhuji vyhodnocení dopadů přepravy nadrozměrných komponent na stav silnic nižších tříd, mostů a obecních komunikací, včetně návrhu konkrétních opatření k ochraně infrastruktury a majetku obcí. Současně navrhuji doplnění posouzení vlivů na hodnotu nemovitostí, kvalitu bydlení a výkon vlastnických práv obyvatel dotčeného území podle čl. 11 Listiny základních práv a svobod. Pro případ, že významné negativní dopady na majetek, infrastrukturu a vlastnická práva nebudou spolehlivě vyloučeny, navrhuji vypuštění všech akceleračních oblastí AOV24 + AOV47 + AOV48 + AOV49 + AOV50 a souvisejících územních opatření z návrhu Změny č. 2 Územního rozvojového plánu ČR. 70–74. Rozpor s principem minimalizace dopadů a veřejným zájmem, rozpor s ústavním pořádkem Akcelerační oblasti mají být podle odůvodnění ÚRP ČR vymezovány v územích s nízkým konfliktním potenciálem. AOV24 + AOV47 + AOV48 + AOV49 + AOV50 vykazují vysoce konfliktní střety s ochranou vod, lesa, ZPF, biodiverzity, krajinného rázu i veřejného zdraví. Návrh proto neprokazuje proporcionalitu zásahu ani převahu veřejného zájmu nad negativními dopady. Nadto veřejný zájem na stavbě VTE a navíc	

Poř. č.	Připomínkové místo	Číslo jednací	Článek	AO	Připomínka	Vyhodnocení
					takovýmto způsobem není nikde výslovně definován. AOV a UO neodůvodněně zvýhodňují jednu skupinu subjektů před jinými konkrétně investory VTE před občany a obyvateli zasažených obcí a vlastníky nemovitostí, což je v rozporu zejména s čl. 3 odst.1, čl. 4 odst. 3,4, čl. 7, čl. 8, čl. 101 odst.1. Ústavy ČR. Návrh řešení: Požaduji doplnění řádného vyhodnocení proporcionality zásahu do území a prokázání převahy veřejného zájmu nad negativními dopady na životní prostředí, krajinu, veřejné zdraví a majetková práva obyvatel. Současně požaduji doplnění variantního posouzení méně konfliktních lokalit, včetně brownfieldů a území s nižším střetem s ochranou vod, lesa, zemědělského půdního fondu, biodiverzity a krajinného rázu. Dále požaduji přepracování návrhu tak, aby akcelerační oblasti byly vymezovány pouze v územích s prokazatelně nízkým konfliktním potenciálem v souladu s odůvodněním ÚRP ČR a principem minimalizace dopadů. Pro případ, že proporcionalita zásahu a převaha veřejného zájmu nebudou spolehlivě prokázány, požaduji vypuštění všech akceleračních oblastí AOV24 + AOV47 + AOV48 + AOV49 + AOV50 a souvisejících územních opatření z návrhu Změny č. 2 Územního rozvojového plánu ČR. 75–79. Nedostatečnost zmírňujících opatření Stanovená opatření jsou převážně obecná, formální a deklaratorní, například omezení výšky VTE na 200 nebo 250 m, a zejména odporující zjištěním v rámci SEA. Dokumentace neobsahuje konkrétní opatření pro ochranu obyvatelstva před hlukem, dalšími výše uvedenými fyzikálními jevy, světelným znečištěním nebo pro zachování migrační prostupnosti krajiny. Závěr o dostatečnosti opatření je proto nepodložený a v rozporu se zákonem č. 100/2001 Sb. Návrh řešení: Navrhuji doplnění konkrétních a závazných zmírňujících opatření pro ochranu obyvatelstva před hlukem, infrazvukem, amplitudovou modulací, vibracemi, stroboskopickým efektem a světelným znečištěním. Dále navrhuji doplnění opatření pro zachování migrační prostupnosti krajiny, ochranu ptáků a netopýrů a omezení kumulativních dopadů více akceleračních oblastí v širším území. Současně navrhuji stanovení jasných podmínek pro monitoring, kontrolu a vyhodnocování dopadů nezávislými odbornými institucemi, nikoliv pouze provozovateli větrných elektráren. Dále navrhuji stanovení minimální odstupové vzdálenosti větrných elektráren od obytné a rekreační zástavby v rozsahu nejméně šestinásobku celkové výšky větrné elektrárny (6× výška VTE), nejméně však vždy 1km. Pro případ, že účinná a konkrétní zmírňující opatření nebudou doplněna a jejich funkčnost spolehlivě prokázána, navrhuji vypuštění všech akceleračních oblastí AOV24 + AOV47 + AOV48 + AOV49 + AOV50 a souvisejících územních opatření z návrhu Změny č. 2 Územního rozvojového plánu ČR. 80–84. Vnitřní rozpory a nedostatečný monitoring SEA současně tvrdí, že kumulativní vlivy nebyly zjištěny, ale zároveň připouští jejich existenci při souběhu více AOV. Monitoring je nepřípustně navržen až po realizaci záměru a převážně v režii provozovatelů. Dokumentace je proto vnitřně rozporná a nepřezkoumatelná. Návrh řešení: Navrhuji doplnění nezávislého a transparentního systému monitoringu, který bude prováděn již před realizací záměru a následně i v průběhu provozu větrných elektráren. Dále navrhuji, aby monitoring nebyl zajišťován pouze provozovateli větrných elektráren, ale také nezávislými odbornými institucemi a orgány ochrany přírody, veřejného zdraví a životního prostředí. Současně navrhuji doplnění konkrétních metodik, rozsahu a kontrolních mechanismů monitoringu hluku, infrazvuku, mortality ptáků a netopýrů, migračních tras, krajinného rázu a kumulativních vlivů. Pro případ, že nebude zajištěn nezávislý, odborný a přezkoumatelný monitoring vlivů záměru, navrhuji vypuštění všech akceleračních oblastí AOV24 + AOV47 + AOV48 + AOV49 + AOV50 a souvisejících územních opatření z návrhu Změny č. 2 Územního rozvojového plánu ČR.	

Příloha č. 5r – Vyhodnocení připomínek obcí a veřejnosti

Poř. č.	Připomínkové místo	Číslo jednací	Článek	AO	Připomínka	Vyhodnocení
					85–89. Absence variantního řešení Dokumentace neposuzuje alternativní lokality ani modely a varianty rozmístění, počtu či výšky VTE. Není prokázáno, že navržená variant představuje řešení s nejmenšími dopady na životní prostředí a obyvatele. Není ani tvrzen a prokazován veřejný zájem zřízení AOV. Postup je rozporu se směrnicí 2001/42/ES a zákonem č. 100/2001 Sb. Návrh řešení: Navrhuji doplnění variantního posouzení akceleračních oblastí, včetn alternativních lokalit, jiného rozmístění větrných elektráren, nižšího počtu staveb a variant s menší výškou větrných elektráren. Dále navrhuj vyhodnocení méně konfliktních řešení, zejména využití brownfieldů, narušených území a lokalit s nižším střetem s ochranou přírody, krajinnéh rázu, veřejného zdraví a obytné zástavby. Současně navrhuji doplnění srovnávací analýzy jednotlivých variant z hlediska dopadů na životn prostředí, veřejné zdraví, biodiverzitu, krajinný ráz a majetková práva obyvatel. Pro případ, že nebude prokázáno, že navržená variant představuje řešení s nejmenšími dopady na životní prostředí a obyvatele, navrhuji vypuštění všech akceleračních oblastí AOV24 + AOV47 + AOV48 + AOV49 + AOV50 a souvisejících územních opatření z návrhu Změny č. 2 Územního rozvojového plánu ČR. 90–94. Nepřiměřenost zásahu do území Navržené řešení představuje brutální zásah do charakteru krajiny, kvality života obyvatel i majetkových práv a narušení jejich legitimníh očekávání, že tyto hodnoty budou zachovány. Nebylo prokázáno (dokumentace se tím ani nezabývá), že negativní dopady nelze dosáhnou jiným, méně konfliktním řešením. Návrh tak nesplňuje princip proporcionality vyžadovaný správním právem i judikaturou správních soudů Návrh řešení: Navrhuji doplnění řádného posouzení proporcionality zásahu do území, včetně vyhodnocení dopadů na krajinný ráz, kvalitu život obyvatel, veřejné zdraví, majetková práva a charakter venkovského prostředí. Dále navrhuji prokázání, že sledovaného veřejného zájmu nelz dosáhnout jiným, méně konfliktním řešením s nižšími dopady na obyvatele a životní prostředí. Současně navrhuji doplnění variantního řešení vyhodnocení méně zatěžujících alternativ v souladu s principem proporcionality a minimalizace zásahů do práv obyvatel. Pro případ, ž proporcionalita zásahu a nezbytnost navrženého řešení nebudou spolehlivě prokázány, navrhuji vypuštění všech akceleračních oblastí AOV24 + AOV47 + AOV48 + AOV49 + AOV50 a souvisejících územních opatření z návrhu Změny č. 2 Územního rozvojového plánu ČR. 95–99. Riziko lesních požárů a omezení možností hašení AOV24 + AOV47 + AOV48 + AOV49 + AOV50 se z významné části nacházejí v lesních porostech nebo v jejich bezprostřední blízkosti Dokumentace SEA však vůbec nehodnotí rizika vzniku a šíření lesních požárů ani dopady souvislého pásu větrných elektráren na možnost zásahu jednotek požární ochrany a integrovaného záchranného systému. Dokumentace současně nehodnotí kumulativní dopad souvislého pás cca 88 větrných elektráren v AOV47–AOV50 na krizové řízení a požární bezpečnost krajiny. V podmínkách probíhající klimatické změny narůstajícího rizika sucha představuje rozsáhlá industrializace lesních hřebenů významné zvýšení požárního rizika v území. Návrh je v rozpor se zásadou prevence podle § 2900 občanského zákoníku, s požární ochranou, a s požadavky zákona č. 133/1985 Sb., o požární ochraně, a s požadavkem řádné vyhodnocení rizik podle zákona č. 100/2001 Sb., o posuzování vlivů na životní prostředí. Návrh řešení: Požaduji doplnění podrobné posouzení požárních rizik, možností zásahu HZS a dopadů souvislého pásu větrných elektráren na letecké hašení lesních požárů, krizové řízení evakuaci obyvatel. Současně požaduji stanovisko HZS a odborné vyhodnocení dostupnosti území pro zásahovou techniku v podmínkách rozsáhlých lesních požárů. Pro případ, že uvedená rizika nebudou spolehlivě vyloučena, požaduji vypuštění akceleračních oblastí AOV24 + AOV47 + AOV48 + AOV49 + AOV50 a souvisejících územních opatření z návrhu Změny č. 2 Územního rozvojového plánu ČR. 100. Procesní vada – neúplné zveřejnění koordinačního výkresu Proces zveřejnění návrhu Změny č. 2 ÚRP vykazuje vady, neboť koordinační výkres nebyl zveřejněn v úplné podobě a chybí zde údaje identifikaci katastrálních parcel k přesnému určení hranice AOV. Ve zveřejněné dokumentaci absentovaly záměry FVE, přestože představuj významnou součást navrhovaného využití území a mají zásadní význam pro posouzení kumulativních a synergických vlivů. Veřejnosti ta nebyla umožněna řádná orientace v návrhu ani efektivní uplatnění připomínek, čímž mohlo dojít ke zkrácení procesních práv veřejnosti. Návr řešení: Požadujeme vypořádání této procesní vady v souladu se zásadou ochrany práv veřejnosti a transparentnosti procesu pořizování opatřen obecné povahy.	

Poř. č.	Připomínkové místo	Číslo jednací	Článek	AO	Připomínka	Vyhodnocení
3292.	Vondráková Iva	MMR-39250-2026-81	99czg, 99czh	AOV53, AOV54	Věc: **Připomínka k návrhu Změny č. 2 Územního rozvojového plánu ČR (ÚRP ČR)** Podávám připomínku k návrhu vymezení akceleračních oblastí pro větrné elektrárny (VTE) v území: AOV53, oblast Záborná kraj Vysočina AOV54, oblast Dobroutov kraj Vysočina Na základě níže uvedených důvodů **nesouhlasím** s tímto návrhem změny č. 2 ÚRP ČR, který se týká vymezení akceleračních oblastí pro výrobu energie z obnovitelných zdrojů. Uvádím základní **důvody:** **1) Nedostatky návrhu** • návrh není dostatečně odůvodněn a **chybí konkrétní podklady** (zákon č. 500/2004 Sb.) • nebyly dostatečně posouzeny **dopady na životní prostředí** (zákon č. 100/2001 Sb.) • hrozí **narušení krajiny a přírody** (zákon č. 114/1992 Sb.) • návrh **nerespektuje ochranu hodnot území a kvalitu bydlení** (zákon č. 283/2021 Sb.) • nebyly posouzeny jiné **varianty řešení, zejména využití brownfieldů** (opuštěných a již narušených ploch) a návrh tak neodůvodněně zasahuje do volné krajiny • vychází **pouze z expertních odhadů** (počet věží, výkon, rozmístění) • návrh **řeší problémy až dodatečně**, místo aby jim předešel • nejsou dostatečně vyhodnoceny **kumulativní dopady více záměrů v území** **2) Příroda a krajina** • výskyt chráněných druhů (ptáci, netopýři) a zásah do migračních tras (vlk, rys apod.) • narušení prvků ÚSES (biokoridory) • zásadní změna krajiny a její industrializace • dominantní stavby (až cca 250 m vysoké) viditelné na velké vzdálenosti • chybí posouzení nočního osvětlení • nedostatečně řešen kumulativní vliv více větrných elektráren **3) Voda a klima** • narušení vsakování vody do půdy a změna odtokových poměrů • zhoršení schopnosti krajiny zadržovat vodu a riziko vysychání krajiny • nedostatečné odstupy od vodních toků (např. 8 m) • chybí posouzení vlivu na mikroklima **4) Zemědělská půda** • zábor a znehodnocení kvalitní půdy • možné zásahy do půd I. a II. třídy ochrany (nejcennější půdy) • zhutnění půdy a zvýšení eroze a rozdělení (fragmentace) pozemků • nejasný stav a poškození meliorací 1	**Neakceptováno.** **Plocha akcelerační oblasti AOV53 – Záborná však byla zmenšena.** Vymezení akceleračních oblastí proběhlo na základě biologického posouzení konkrétních navrhovaných území podle § 11 odst. 3 resp. 4 zákona č. 249/2025 Sb. (ZOZE), jehož výsledky spolu s výsledky vyhodnocení vlivů na životní prostředí (SEA/VVURÚ, Příloha 5 k Změně č. 2 ÚRP) byly zapracovány do návrhu. Ochrana hodnot v území a kvality bydlení byla zajištěna zpracováním a projednáním návrhu v souladu s požadavky stavebního zákona, ZOZE a dalších právních předpisů, zohledněním výsledků biologického posouzení a průběžných výstupů z VVURÚ a zohledněním dalších podkladů, mj. dokumentu Screening území ČR z hlediska ochrany krajinného rázu (Roman Bukáček, Simona Vondráčková, 2025). Ochrana hodnot v území a kvality bydlení byla zajištěna na úrovni koncepce. Podrobnosti, které nelze na úrovni koncepce řešit (např. prokázání splnění hlukových limitů záměrem) budou řešeny na úrovni konkrétních záměrů v souladu se stavebním zákonem, ZOZE a dalšími právními předpisy. Zadání Změny č. 2 ÚRP schválené vládou ČR nepožadovalo variantní řešení. Vlivy návrhu, včetně kumulativních vlivů, byly posouzeny na úrovni koncepce v rámci VVURÚ. Proběhlo hodnocení nulové varianty (platné znění ÚRP) vůči navrhované variantě (Změna č. 2 ÚRP). Při návrhu akceleračních oblastí byla brána v úvahu kritéria uvedená v článku 15c odst. 1 písm. a) bod i) směrnice RED III, resp. § 4 odst. 3 ZOZE. Uvedená ustanovení právních předpisů uvádějí typy území, kde má být vymezení akceleračních oblastí upřednostněno, nevylučují tedy vymezení akcelerační oblasti i v jiných typech území. Akcelerační oblasti pro VTE nebylo ve většině případů možno vymezit pouze v územích uvedených výše, a to zejména z důvodů, že technologie větrných elektráren vyžaduje značné rozestupy (v řádu stovek metrů) mezi jednotlivými zařízeními a přesná poloha věží VTE uvnitř AO není známa a není účelné ji na úrovni koncepce určovat. Akcelerační oblasti umožňující výstavbu většího počtu stožárů proto zabírají rozsáhlé území. Ve Změně č. 2 ÚRP nebyly i s ohledem na jejich celostátní význam navrhovány oblasti pro VTE menší než 2,5 km2. Zároveň není žádoucí akcelerační oblasti pro VTE umisťovat v těsné blízkosti obydleného území, což značně limituje využití brownfieldů a dalších zastavěných ploch. Návrh obsahuje celou řadu podmínek a zmírňujících opatření k předejití možným střetům budoucích záměrů s jinými veřejnými zájmy a v souladu se ZOZE řeší prostřednictvím územního opatření požadavky na budoucí záměry v mnohem

Poř. č.	Připomínkové místo	Číslo jednací	Článek	AO	Připomínka	Vyhodnocení
					5) Dopady na obyvatele • hluk a jeho dlouhodobý vliv • blikání stínů (stroboskopický efekt) • změna charakteru bydlení • pokles hodnoty nemovitostí • není dostatečně vysvětleno, jak byla stanovena vzdálenost od obytné zástavby **6) Technická a bezpečnostní rizika** • odlet ledu z rotorů v zimě • zásah bleskem • požáry zařízení (obtížně zvládnutelné zásahy) • pád částí konstrukce • únik provozních kapalin • šíření požáru do krajiny • kontaminace půdy a vody Není jasné, kdo nese **odpovědnost za škody na zdraví a majetku**. **7) Kumulace vlivů** • sčítání hluku, zásahů do krajiny a vizuální zátěže • dopady více elektráren nejsou vyhodnoceny společně • výsledný dopad na životní prostředí i lidi může být výrazně vyšší **8) Rozpor se zákony ČR a EU** • správní řád (zákon č. 500/2004 Sb.) • ochrana přírody (zákon č. 114/1992 Sb.) • EIA (zákon č. 100/2001 Sb.) • ochrana půdy (zákon č. 334/1992 Sb.) • stavební zákon (zákon č. 283/2021 Sb.) • nesplnění podmínek směrnice EU RED III (nevhodně zvolená lokalita, nevyřešené dopady) • návrh může zasahovat do práva na příznivé životní prostředí a ochranu zdraví podle Listiny základních lidských práv a svobod (čl. 31, čl. 35, čl. 11) • porušení principu předběžné opatrnosti (čl. 191 SFEU), návrh je předkládán bez dostatečných podkladů a při existenci důvodných pochybností o jeho dopadech Navržená oblast **má zásadní střety s přírodou, krajinou, vodou i životem obyvatel.** Tyto problémy nejsou odstraněny, pouze částečně zmírňovány. Návrh nemá dostatečné podklady, neřeší varianty a nehodnotí kumulativní dopady, proto **požaduji vyloučení akcelerační oblasti z návrhu.**	větší podrobnosti, než kdyby došlo jen k vymezení plochy či koridoru pro OZE v ÚRP. Kumulativní posouzení vlivů na životní prostředí a veřejné zdraví bylo v rámci SEA provedeno pro každou AO (viz karty AO v příloze č. 2 SEA) i pro Změnu č. 2 ÚRP jako celek. Kumulativní vlivy na krajinný ráz je možno stanovit tam, kde existují prostorově a výškově obdobné stavby a záměry, jinak postrádá hodnocení kumulace smysl. Problematika ochrany ptáků byla řešena během vymezování akceleračních oblastí takto: 1) Podle § 4 zákona č. 249/2025 Sb. (ZOZE) nelze akcelerační oblast vymezit na území evropsky významné lokality a ptačí oblasti. 2) V rámci zpracování návrhu Změny č. 2 ÚRP byly využity mapy citlivosti ptáků vůči výstavbě VTE zpracované podle metodiky BirdLife International Českou společností ornitologickou (https://www.birdlife.cz/mapa-citlivosti-ptaku-vuci-vystavbe-vetrnych-elektraren-v-cesku-novy-nastroj-pro-udrzitelne-planovani/). Na základě map citlivosti nebyla do akceleračních oblastí zařazena území s extrémním a vysokým rizikem střetů ptáků s VTE. 3) Dále bylo pro jednotlivé akcelerační oblasti zpracováno biologické posouzení podle § 11 odst. 3, resp. 4 ZOZE. Výsledky posouzení byly respektovány při vymezení akceleračních oblastí a na jejich základě byly stanoveny podmínky a zmírňující opatření implementovaná do územních opatření. Jedná se o podmínky pro ochranu významných biotopů, eliminaci negativních vlivů během hnízdního období, monitoring mortality ptáků, využití detekčních systémů, selektivních odstávek a dalších technických opatření ke snižování kolizního rizika ptáků a VTE. 4) Následně proběhlo vyhodnocení vlivu návrhu Změny č. 2 ÚRP na udržitelný rozvoj území, jehož součástí je vyhodnocení vlivu na životní prostředí (SEA) a vyhodnocení vlivů na lokality soustavy Natura 2000. Nebyly identifikovány významné negativní vlivy na populace ptáků, které by bránily vymezení akcelerační oblasti. 5) Na základě stanovisek dotčených orgánů a připomínek veřejnosti byla do územního opatření doplněna podmínka vymezující biologický dozor ve fázi přípravy a realizace VTE, jehož účelem bude eliminovat nebo významně snížit negativní vlivy na zvláště chráněné druhy ptáků. Pro vymezení akceleračních oblastí byla využita vrstva území významných pro netopýry dle podkladů ČESON i výskyt netopýrů hodnocený v rámci biologického posouzení a vyhodnocení SEA. Ochrana netopýrů je dále zajištěna souborem preventivních a provozních opatření, zejména povinností sezónních odstávek v období zvýšeného rizika mortality, využíváním technických prostředků ke snižování kolizního rizika a následným monitoringem letové aktivity Vliv umístění akceleračních oblastí na prostupnost krajiny a migraci velkých savců byl posuzován v rámci vyhodnocení vlivů návrhu Změny č. 2 ÚRP na udržitelný rozvoj území, jehož

Poř. č.	Připomínkové místo	Číslo jednací	Článek	AO	Připomínka	Vyhodnocení
						součástí je i vyhodnocení vlivů na životní prostředí (SEA) a vyhodnocení vlivů na lokality soustavy Natura 2000. Provedená hodnocení konstatovala, že vliv vymezených akceleračních oblastí (AO) na migraci zvláště chráněných druhů savců není významně negativní, nedojde k významnému bariérovému efektu. Pro ochranu zvláště chráněných druhů velkých savců (rys, vlk, medvěd a los) vymezila Agentura ochrany přírody a krajiny ČR propojenou soustavu ploch a koridorů – tzv. biotop vybraných zvláště chráněných druhů velkých savců, který je součástí územně analytických podkladů (ÚAP). Tyto podklady byly při navrhování AO respektovány, tzv. jádrová území byla z návrhu AO zcela vyloučena a pro koridory je v rámci územních opatření stanovena podmínka zaručující zachování prostupnosti. Několik akceleračních oblastí bylo v rámci úpravy návrhu po společném jednání a veřejném projednání vypuštěno z důvodu minimalizace průniku akceleračních oblastí a migračních koridorů. Akcelerační oblasti jsou vymezeny mimo nadregionální a regionální biocentra ÚSES. Prvkům lokálního ÚSES a všem biokoridorům nebylo možné se při vymezování akceleračních oblastí zcela vyhnout, proto je ve všech souvisejících územních opatřeních stanovena podmínka, která vylučuje zásah do ploch a koridorů lokálního ÚSES, nadregionálních a regionálních biokoridorů, vyjma nezbytného křížení liniové dopravní a technické infrastruktury s biokoridory. Právo na ochranu zdraví je dáno platnou legislativou ČR a EU. Ustanovení obecně závazných právních předpisů týkajících se hlukové zátěže nejsou vymezením akceleračních oblastí dotčena, konkrétní záměry pro využití OZE budou muset splnit příslušné hlukové limity. Záměry OZE v akcelerační oblasti musí též splnit požadavky na výstavbu podle stavebního zákona a vyhlášky č. 146/2024 Sb. Dodržení požadavků na výstavbu bude předmětem řízení o povolení záměru. Do ÚO u všech AO pro VTE je zapracována podmínka zpracování hlukové studie a minimalizace shadow flicker efektu (míhání stínů). Co se týče požadavků na zajištění ochrany před odletující námrazou, řešení účinků případného zásahu bleskem, požární bezpečnosti (včetně zmenšení rizika šíření případného požáru VTE do okolí, např. do lesa), zajištění mechanické stability (zabránění pádu konstrukce), prevence úniku provozních kapalin, prevence kontaminace vody a půdy konkrétním záměrem, prevence bezpečnostních rizik konkrétního záměru pro silniční či jinou dopravu, tyto záležitosti budou řešeny při povolování konkrétního záměru. Požadavky na výstavbu uvedené ve stavebním zákonu a ve vyhlášce č. 146/2024 Sb., stejně jako požadavky složkových předpisů na stavební záměry z oblasti požární ochrany, hygieny, ochrany před závadnými látkami a dopravy nejsou vymezením akcelerační oblasti dotčeny.

Poř. č.	Připomínkové místo	Číslo jednací	Článek	AO	Připomínka	Vyhodnocení
						Z hlediska koncepční úvahy při vymezení akcelerační oblasti lze konstatovat tolik, že VTE jsou běžně vybaveny detektory námrazy a vibrací, které zastaví provoz. Eliminace vzniku námrazy na lopatkách větrných elektráren je v prvořadém zájmu provozovatele, protože snižuje výkon a může dojít k poškození zařízení. Výstavba a následný provoz VTE nejsou spojeny s významnými emisemi zdravotně závadných látek. Při vymezování akceleračních oblastí bylo postupováno v souladu s právními předpisy ČR a EU a mezinárodními smlouvami. Územní opatření obsahují konkrétní podmínky k zajištění ochrany přírody a půdy a dalších veřejných zájmů, které byly stanoveny s ohledem na specifika konkrétní technologie, oblasti, a limity využití území, což je v souladu s požadavkem čl. 15c odst. 1 písm. b) směrnice RED III.
3293.	Cibula Jiří	MMR-39252-2026-81	99czzn	AOV90	**Věc: PŘIPOMÍNKA K NÁVRHU ZMĚNY Č. 2 ÚZEMNÍHO ROZVOJOVÉHO PLÁNU ČR (§ 97 zák. č. 283/2021 Sb., stavební zákon)** **PŘIPOMÍNKY K VYHODNOCENÍ VLIVŮ NÁVRHU ZMĚNY Č. 2 ÚZEMNÍHO ROZVOJOVÉHO PLÁNU NA UDRŽITELNÝ ROZVOJ ÚZEMÍ** **PŘIPOMÍNKY K NÁVRHŮM JEDNOTLIVÝCH ÚZEMNÍCH OPATŘENÍ K AKCELERAČNÍM OBLASTEM VYMEZENÝM V NÁVRHU ZMĚNY Č. 2 ÚZEMNÍHO ROZVOJOVÉHO PLÁNU VČETNĚ SMĚRNÝCH STRAN** **I. Úvod** V souladu s možností uplatnit připomínky k návrhu Změny č. 2 Územního rozvojového plánu ČR (ÚRP ČR) podávám připomínku k vymezení akcelerační oblasti pro rozvoj výroby energie z větrné energie a rozvoj výroby energie z energie slunečního záření. Vymezení území dotčeného připomínkami: katastrální území Úpice / Královéhradecký kraj Územní opatření k AOV90 a současně na širší území, které může být navrženým řešením přímo či nepřímo ovlivněno. Připomínku podávám: ☐ jako osoba žijící v dotčeném území ☐ jako vlastník nemovitosti v dotčeném území ☒ jako osoba, která může být dotčena dopady návrhu (např. z hlediska krajiny, životního prostředí či kvality života) Jedná se o území s významnými krajinnými, přírodními a obytnými hodnotami, které nejsou návrhem dostatečně respektovány. S návrhem týkajícím se Územního opatření k AOV90 nesouhlasím a požaduji jeho vyřazení nebo zásadní přepracování, neboť vykazuje závažné nedostatky z hlediska zákonnosti, ochrany životního prostředí i dopadů na obyvatele v dané oblasti. **II. Zákonnost a nesoulad s právními předpisy ČR** Rozpor se stavebním zákonem ¬ § 18 a § 19 – ochrana hodnot území ¬ požadavek na udržitelný rozvoj Návrh představuje industrializaci volné krajiny bez dostatečného odůvodnění. Plochy	**Akceptováno.** **Akcelerační oblast AOV90 – Studenec byla vypuštěna.**

Poř. č.	Připomínkové místo	Číslo jednací	Článek	AO	Připomínka	Vyhodnocení
					zabírají výhradně zemědělskou půdu, lesní a luční porosty. To je v naprostém rozporu s ochranou ZPF. Dále mohou výrazně ohrozit lokality CHOPAV, což je v době klimatické změny spojené s dlouhými obdobími sucha neakceptovatelné. Pro Studenec a Úpici jsou tyto prostory také jedinými možnostmi dalšího rozvoje obce v oblasti výstavby objektů rodinných domů, sportovního a rekreačního vyžití. Schválení AOV90 tak reálně znamená, že bude zamezeno dalšímu rozvoji území, což jej omezí i v dalším ekonomickém a sociálně-společenském růstu. **III. Nesoulad s právem Evropské unie** Princip předběžné opatrnosti (čl. 191 SFEU) Politika Unie v oblasti životního prostředí přispívá k sledování následujících cílů: ¬ zachování, ochrana a zlepšování kvality životního prostředí, ¬ ochrana lidského zdraví, ¬ uvážlivé a racionální využívání přírodních zdrojů, Ani tyto podmínky vymezená AO nesplňuje a vzhledem k tomu, že např. Úpice plánuje výstavbu i mimo AO (proti, které je silná vlna odporu), dochází k ohrožení kvality životního prostředí pro tisíce místních obyvatel. Nikdo nezkoumal jakým způsobem se bude zvuk produkovaný vrtulemi šířit v členitém podhorském terénu. Hustota obydlení a blízkost jednotlivých sídel nese obrovské riziko obtěžování stroboskopickým efektem. Samotná výstavba přináší devastaci krajiny v důsledku dopravy tisíců tun materiálu po nevyhovujících komunikacích a tím pádem i stavby nutných příjezdových cest, kácení porostů kvůli napojení k elektrárnám a zhutnění půd právě kvůli nutnosti dopravit materiály na místo určení. Jedná se o tisíce tun a stovky automobilů a jeřábů. To vše vede k tomu, že cítím ohrožení zejména u vodních zdrojů, které se v oblasti vyskytují. Jak bude zaručeno, že nebudou ohrožena prameniště i sběrné pánve podzemních vod, které zásobují celou oblast kvalitní pitnou vodou? Zhutnění i samotná stavba VTE může zasáhnout prameny, porušit prostupnost půd a jednotlivých vrstev půdního profilu. V období klimatické změny je voda nejvyšší hodnotou, u které rozhodně není vhodné riskovat její ztrátu či znečištění (například oleji při havárii nebo poruše vrtule) **IV. Nedostatky SEA a podkladů** ¬ absence terénních biologických průzkumů ¬ práce pouze s mapovými podklady (nedostatečné) ¬ chybí reálná data o výskytu druhů Podle map citlivosti ptactva vůči VTE nebyla celá plocha AOV90 řádně prozkoumána a chybí podrobná data o hnízdištích a jejich počtech. Nebyla vůbec zohledněna hydrogeologická situace území a není tak zaručena bezpečnost vodních zdrojů. Bez těchto podkladů nelze učinit kvalifikovaný závěr.	

Poř. č.	Připomínkové místo	Číslo jednací	Článek	AO	Připomínka	Vyhodnocení
					V. Narušení krajiny a životního prostředí Navržené řešení povede k: ¬ zásadní změně krajinného rázu ¬ narušení horizontů a dálkových pohledů ¬ vzniku bariér v krajině ¬ narušení ekologické konektivity Výška staveb (200 m a vyšší) znamená nadregionální dopad. V krajině venkovského podhorského charakteru je výška těchto staveb naprosto abnormální. Krajinné měřítko bude absolutně porušeno, signifikantní to bude zejména pro obec Studenec, kterou AOV90 obklopuje. Horizonty budou narušeny zejména pro panorama Krkonoš směrem od Maršova a Úpice. Zároveň je nepřijatelné, aby tyto zóny narušovaly krajinný ráz a výhled z Krkonoš do kraje. Podle map citlivosti ptactva na VTE, a také podle dat soustavy NATURA 2000, je oblast AOV90 prostorem nejen hnízdišť mnohých ohrožených druhů ptactva, ale i součástí koridorů jejich migrace. VTE tak zasahuje do ekologické konektivity širší krajiny (zejména pak v souvislosti s Adršpašskými skalami, Jestřebími horami a okolím Jaroměře) **VI. Hlavní požadavek** Požaduji: 1. Vyřazení výše uvedené akcelerační oblasti z návrhu nebo 2. Zároveň (pro případ, že nebude tomuto požadavku vyhověno) požaduji, aby návrh změny č. 2 ÚRP ČR nebyl v této části schválen a byl vrácen k zásadnímu přepracování, a to zejména po doplnění: • posouzení kumulativních vlivů v širším území, zejména pak na zásobárny podzemních vod • hodnocení dopadů na krajinný ráz Do doby doplnění těchto podkladů nelze území považovat za způsobilé pro vymezení akcelerační oblasti. Podané připomínky jsou v některých svých částech blanketní (probíhá příprava posudků a sběr dat a podkladů), podatel si vymezuje právo připomínky doplnit ve lhůtě 15 dnů ode dne veřejného projednání. **VII. Závěr** Návrh v předložené podobě není dostatečně odůvodněný, není podložen odbornými daty, je v rozporu s právními předpisy ČR i EU a může mít závažné dopady na krajinu, životní prostředí i obyvatele, proto požaduji vyřazení Územního opatření k AOV90 z Návrhu Změny č. 2 Územního rozvojového plánu ČR nebo jeho zásadní přepracování. Žádám, aby tato připomínka byla řádně vypořádána v souladu se zákonem a aby bylo uvedeno konkrétní odůvodnění přijatého řešení.	
3294.	Habr Jiří, Habrová Jitka	MMR-39253-2026-81	99czz	AOV73	Zasílám vám podepsaný dokument mnou a manželkou o akceleračních oblasti u Jemnice se kterou nesouhlasím, protože tady máme krásnou krajinu a nechci se dívat celý život na takové obludy. Postavte si to v Praze.	**Neakceptováno.** **Akcelerační oblast AOV73 – Jemnice byla zmenšena.** Při vymezování akceleračních oblastí bylo postupováno v souladu se správním řádem a stavebním zákonem a byly opatřeny všechny relevantní podklady vyžadované právními předpisy. § 68 správního řádu se podle § 174 odst. 1 správního řádu použije pro opatření obecné povahy přiměřeně. Kumulativní posouzení vlivů na životní prostředí a veřejné zdraví bylo v rámci SEA provedeno pro každou AO (viz karty AO v příloze č. 2 SEA) i pro Změnu č. 2 ÚRP jako celek.

Poř. č.	Připomínkové místo	Číslo jednací	Článek	AO	Připomínka	Vyhodnocení
					Věc: Připomínka k návrhu Změny č. 2 Územního rozvojového plánu ČR (ÚRP ČR) - připomínka k návrhu **akcelerační oblasti AOV73 Jemnice -** vymezení oblasti pro větrné elektrárny Jako obyvatelé Třebětic zásadně nesouhlasíme s návrhem AOV73 pro umisťování větrných elektráren v této oblasti. Považujeme jej za nepřiměřený zásah do krajiny, kvality života obyvatel i fungování venkovského prostoru. Níže uvádíme své zásadní připomínky. 1. Nepřijatelný zásah do krajinného rázu a charakteru regionu Navrhované větrné elektrárny o výšce přes 200 metrů představují extrémní zásah do krajiny. Nejde o běžné technické stavby, ale o průmyslové dominanty viditelné na desítky kilometrů. Takto vysoké objekty zásadně mění charakter venkovské krajiny, narušují horizonty a ničí přirozený obraz území. Tato oblast přitom není průmyslovou zónou, ale krajinou s vysokou estetickou, přírodní a rekreační hodnotou. Venkovská krajina není prázdný prostor určený k industrializaci, ale prostředí, kde lidé žijí, odpočívají a mají k němu dlouhodobý vztah. Trvalý pohyb rotorů navíc působí psychicky zatěžujícím dojmem. Neustále rotující dominanty vytvářejí pocit industrializace krajiny a mohou významně snižovat kvalitu života obyvatel. 2. Rizika hluku, vibrací a stroboskopického efektu Nesouhlasíme s bagatelizací zdravotních a psychických dopadů provozu větrných elektráren. Nejde pouze o běžný slyšitelný hluk, ale také o nízkofrekvenční hluk, vibrace a opakovaný stroboskopický efekt způsobený pohybem rotorů. Tyto vlivy mohou vést k narušování spánku, dlouhodobému stresu, psychické únavě, zhoršení kvality bydlení. Citlivost obyvatel je individuální. Skutečnost, že část lidí potíže nepociťuje, nemůže být důvodem k ignorování těch, kteří je vnímají výrazně. Dopady na zdraví a psychickou pohodu obyvatel nelze redukovat pouze na splnění technických hlukových limitů. 3. Riziko pro ptactvo, netopýry a narušení ekosystémů Větrné elektrárny představují významné riziko pro ptáky a netopýry, zejména pro dravce, migrující druhy a druhy citlivé na rušení krajiny. Problémem nejsou pouze přímé střety s lopatkami rotorů, ale také narušení migračních tras, rušení hnízdišť, ztráta klidových zón a postupná fragmentace biotopů. V okolí se vyskytují cenné a chráněné druhy ptáků, mimo jiné: orel královský, moták pochop, volavka popelavá, čáp černý, káně lesní, koroptev polní, různé druhy sov a drobných dravců. Oblast je zároveň využívána migrujícími druhy ptáků a netopýrů, pro které mohou být vysoké větrné elektrárny závažnou migrační bariérou. Riziko kolizí je zvýšené zejména za zhoršené viditelnosti, v noci a během tahových období. Zvláště netopýři patří mezi velmi ohrožené skupiny živočichů. U větrných elektráren nedochází pouze ke střetům s lopatkami, ale také k tzv. barotraumatu, kdy prudké změny tlaku vzduchu v blízkosti rotorů způsobují smrtelná vnitřní poranění i bez přímého kontaktu. 4. Kumulace projektů a postupná industrializace regionu Zásadním problémem je kumulace větrných projektů v širším regionu. Jednotlivé záměry jsou často posuzovány odděleně, přestože jejich dopady se ve skutečnosti sčítají. Hrozí postupné obklíčení obcí větrnými parky, zásadní proměna charakteru celého regionu a	Kumulativní vlivy na krajinný ráz je možno stanovit tam, kde existují prostorově a výškově obdobné stavby a záměry, jinak postrádá hodnocení kumulace smysl. Zadání Změny č. 2 ÚRP schválené vládou ČR nepožadovalo variantní řešení. Vlivy návrhu, včetně kumulativních vlivů, byly posouzeny na úrovni koncepce v rámci VVURÚ. Proběhlo hodnocení nulové varianty (platné znění ÚRP) vůči navrhované variantě (Změna č. 2 ÚRP). Konkrétní dopady do území byly posouzeny do té míry, do jaké je lze předvídat na úrovni koncepce, tedy bez znalosti přesného typu výrobku, rozsahu a polohy záměrů, pro jejichž urychlené povolování se akcelerační oblast vymezuje. Vždy bylo přihlíženo ke specifikům daného území, viz mj. přílohy č. 1 a 2 SEA (základní charakteristiky a jevy ŽP v jednotlivých AO, karty akceleračních oblastí). Také podmínky v územních opatřeních byly stanoveny individuálně na míru konkrétní AO. AO byly vymezovány s ohledem na podkladový dokument Akcelerační oblasti, předvýběr ploch k výstavbě VTE, Screening území ČR z hlediska ochrany krajinného rázu (Roman Bukáček, Simona Vondráčková, 2025). Při samotném návrhu akceleračních oblastí a podmínek pro ně pak byla problematika krajinného rázu dále podrobněji prověřena a v rámci vyhodnocení vlivů na udržitelný rozvoj území byly některé AO vypuštěny na základě předpokládaných významně negativních dopadů na krajinný ráz. Podrobněji jsou jednotlivé oblasti hodnoceny v kartách akceleračních oblastí (viz příloha č. 2 SEA). Pro všechny akcelerační oblasti pro FVE i pro VTE bylo v příloze č. 2 vyhodnocení vlivů provedeno vyhodnocení viditelnosti, v akceleračních oblastech pro VTE navíc odstupňované pro tři modelové výšky stožáru (tubusu) VTE, a to 120, 170 a 200 m. Rovněž byl pro každou akcelerační oblast zvlášť zvažován vliv na hodnotné pohledy a veduty a důraz byl kladen na neopakovatelnost a jedinečnost. Návrh byl před zveřejněním s ohledem na průběžné výsledky vyhodnocení vlivů opakovaně upravován. Další akcelerační oblasti byly vypuštěny nebo zmenšeny na základě stanoviska Ministerstva kultury z hlediska ochrany vybraných cenný průhledů, vedut, národních kulturních památek atp. Akcelerační oblasti jsou vymezeny mimo nadregionální a regionální biocentra ÚSES. Prvkům lokálního ÚSES a všem biokoridorům nebylo možné se při vymezování akceleračních oblastí zcela vyhnout, proto je ve všech souvisejících územních opatřeních stanovena podmínka, která vylučuje zásah do ploch a koridorů lokálního ÚSES, nadregionálních a regionálních biokoridorů, vyjma nezbytného křížení liniové dopravní a technické infrastruktury s biokoridory. Vliv umístění akceleračních oblastí na prostupnost krajiny a migraci velkých savců byl posuzován v rámci vyhodnocení vlivů

Poř. č.	Připomínkové místo	Číslo jednací	Článek	AO	Připomínka	Vyhodnocení
					přetížení krajiny technickou infrastrukturou. Tento postup připomíná tzv. „salámovou metodu", kdy se jednotlivé projekty prosazují postupně, až dojde k celkové změně území bez skutečného komplexního posouzení. Požadujeme proto důsledné vyhodnocení kumulativních dopadů všech plánovaných větrných elektráren v širším okolí, nikoliv izolované posuzování jednotlivých staveb. 5. Zábor půdy a zásahy do vodního režimu krajiny Každá větrná elektrárna znamená rozsáhlé zásahy do půdy a krajiny: - masivní betonové základy, - nové přístupové komunikace, - manipulační plochy, - zásahy do odvodnění a vodního režimu. Tyto zásahy mohou vést ke zhutnění půdy, erozi, zhoršení vsakování vody a další fragmentaci krajiny. V době klimatických změn a narůstajícího sucha považujeme za neodpovědné dále zatěžovat zemědělskou a přírodní krajinu dalšími rozsáhlými stavebními zásahy. 6. Nevyřešená otázka likvidace a recyklace Životnost větrných elektráren je omezená přibližně na 20–30 let. Již nyní je nutné řešit, co bude následovat po ukončení provozu. Není dostatečně jasné: - kdo ponese náklady na odstranění staveb, - zda budou odstraněny celé betonové základy, - jak bude řešena recyklace rotorových listů, - jaké budou dlouhodobé ekologické dopady. Existuje oprávněná obava, že ekologická a finanční zátěž zůstane v budoucnu na obcích a státu, zatímco ekonomický přínos projektu odejde mimo region. 7. Napětí a narušení života obcí Podobné projekty velmi často vedou k rozdělení obcí, konfliktům mezi obyvateli a dlouhodobému sociálnímu napětí. Mnoho lidí oprávněně vnímá nespravedlnost celé situace — ekonomický profit získávají investoři a energetické společnosti, zatímco negativní dopady na krajinu, bydlení a každodenní život nesou místní obyvatelé. Venkov není technický prostor určený pouze pro energetické projekty. Je to životní prostředí lidí, kteří zde žijí po generace a mají právo rozhodovat o budoucím charakteru svého regionu. Z výše uvedených důvodů žádáme, aby byla oblast AOV73 z návrhu pro umisťování větrných elektráren vyřazena.	návrhu Změny č. 2 ÚRP na udržitelný rozvoj území, jehož součástí je i vyhodnocení vlivů na životní prostředí (SEA) a vyhodnocení vlivů na lokality soustavy Natura 2000. Provedená hodnocení konstatovala, že vliv vymezených akceleračních oblastí (AO) na migraci zvláště chráněných druhů savců není významně negativní, nedojde k významnému bariérovému efektu. Pro ochranu zvláště chráněných druhů velkých savců (rys, vlk, medvěd a los) vymezila Agentura ochrany přírody a krajiny ČR propojenou soustavu ploch a koridorů – tzv. biotop vybraných zvláště chráněných druhů velkých savců, který je součástí územně analytických podkladů (ÚAP). Tyto podklady byly při navrhování AO respektovány, tzv. jádrová území byla z návrhu AO zcela vyloučena a pro koridory je v rámci územních opatření stanovena podmínka zaručující zachování prostupnosti. Několik akceleračních oblastí bylo v rámci úpravy návrhu po společném jednání a veřejném projednání vypuštěno z důvodu minimalizace průniku akceleračních oblastí a migračních koridorů. Problematika ochrany ptáků byla řešena během vymezování akceleračních oblastí takto: 1) Podle § 4 zákona č. 249/2025 Sb. (ZOZE) nelze akcelerační oblast vymezit na území evropsky významné lokality a ptačí oblasti. 2) V rámci zpracování návrhu Změny č. 2 ÚRP byly využity mapy citlivosti ptáků vůči výstavbě VTE zpracované podle metodiky BirdLife International Českou společností ornitologickou (https://www.birdlife.cz/mapa-citlivosti-ptaku-vuci-vystavbe-vetrnych-elektraren-v-cesku-novy-nastroj-pro-udrzitelne-planovani/). Na základě map citlivosti nebyla do akceleračních oblastí zařazena území s extrémním a vysokým rizikem střetů ptáků s VTE. 3) Dále bylo pro jednotlivé akcelerační oblasti zpracováno biologické posouzení podle § 11 odst. 3, resp. 4 ZOZE. Výsledky posouzení byly respektovány při vymezení akceleračních oblastí a na jejich základě byly stanoveny podmínky a zmírňující opatření implementovaná do územních opatření. Jedná se o podmínky pro ochranu významných biotopů, eliminaci negativních vlivů během hnízdního období, monitoring mortality ptáků, využití detekčních systémů, selektivních odstávek a dalších technických opatření ke snižování kolizního rizika ptáků a VTE. 4) Následně proběhlo vyhodnocení vlivu návrhu Změny č. 2 ÚRP na udržitelný rozvoj území, jehož součástí je vyhodnocení vlivu na životní prostředí (SEA) a vyhodnocení vlivů na lokality soustavy Natura 2000. Nebyly identifikovány významné negativní vlivy na populace ptáků, které by bránily vymezení akcelerační oblasti. 5) Na základě stanovisek dotčených orgánů a připomínek veřejnosti byla do územního opatření doplněna podmínka vymezující biologický dozor ve fázi přípravy a realizace VTE, jehož účelem bude eliminovat nebo významně snížit negativní vlivy na zvláště chráněné druhy ptáků. Pro vymezení akceleračních oblastí byla využita vrstva území významných pro netopýry dle podkladů ČESON i výskyt

Poř. č.	Připomínkové místo	Číslo jednací	Článek	AO	Připomínka	Vyhodnocení
						netopýrů hodnocený v rámci biologického posouzení a vyhodnocení SEA. Ochrana netopýrů je dále zajištěna souborem preventivních a provozních opatření, zejména povinností sezónních odstávek v období zvýšeného rizika mortality, využíváním technických prostředků ke snižování kolizního rizika a následným monitoringem letové aktivity netopýrů. Výskyt obojživelníků, plazů, hmyzu a dalších skupin bezobratlých byl posuzován v rámci biologického posouzení. Při vymezování akceleračních oblastí byly zohledněny významné biotopy, mokřady, vodní prvky, přírodní biotopy i další ekologicky cenné lokality. Územní opatření současně stanovují podmínky na ochranu přírodních biotopů a dalších přírodních hodnot území, které budou sloužit také pro ochranu obojživelníků, plazů a hmyzu a dalších skupin bezobratlých. V případě výskytu obojživelníků byla stanovena podmínka zajištění staveniště proti úhynu a zraňování obojživelníků. Na základě stanovisek dotčených orgánů a připomínek veřejnosti byla do územních opatření pro VTE doplněna podmínka vymezující biologický dozor ve fázi přípravy a realizace VTE, jehož účelem bude eliminovat nebo významně snížit negativní vlivy na zvláště chráněné druhy. Vlivy na soustavu Natura 2000 byly posouzeny na úrovni koncepce v rámci VVURÚ v souladu s požadavky příslušných právních předpisů. V rámci podmínek a zmírňující opatření stanovených v územních opatřeních jsou stanoveny i podmínky, které se přímo týkají ochrany potenciálně dotčených předmětů ochrany v dotčených lokalitách soustavy NATURA 2000. VVURÚ nekonstatovalo významné negativní vlivy na NATURU 2000. Pro všechny akcelerační oblasti byla zpracována biologická posouzení v souladu s požadavky § 11 odst. 3 resp. 4 ZOZE a s požadavky § 7a vyhlášky č. 142/2018 Sb. ve znění vyhlášky č. 468/2025 Sb. Dále byly využity rešerše dat o výskytu ZCHD zpřístupněné AOPK. Význačné ZCHD, které by mohly být uplatněním Změny č. 2 ÚRP ovlivněny, byly uvedeny v kartách AO v příloze č. 1 a 2 SEA. VVURÚ nekonstatovalo významné negativní vlivy na ZCHD. Směrnice EIA se vztahuje na posuzování konkrétních záměrů, nikoliv na posuzování koncepcí. Záměry v akcelerační oblasti jsou v souladu s čl. 16a odst. 3 směrnice RED III a s § 28 ZOZE osvobozeny od posuzování vlivů záměru na životní prostředí (EIA); osvobození se neuplatní pouze v zákonem výslovně stanovených výjimkách, tj. při přeshraničním posuzování nebo při vysoce pravděpodobném výskytu významných nepříznivých vlivů nezjištěných při pořizování územního opatření. Vyhodnocení vlivů na životní prostředí (SEA) proběhlo na úrovni koncepce v rámci vyhodnocení vlivů na udržitelný rozvoj území, které v souladu s § 8 odst. 1 ZOZE bylo provedeno

Poř. č.	Připomínkové místo	Číslo jednací	Článek	AO	Připomínka	Vyhodnocení
						v podrobnosti potřebné pro stanovení podmínek a zmírňujících opatření v územních opatřeních. Při návrhu akceleračních oblastí byla brána v úvahu kritéria uvedená v článku 15c odst. 1 písm. a) bod i) směrnice RED III, resp. § 4 odst. 3 ZOZE. Uvedená ustanovení právních předpisů uvádějí typy území, kde má být vymezení akceleračních oblastí upřednostněno, nevylučují tedy vymezení akcelerační oblasti i v jiných typech území. Akcelerační oblasti pro VTE nebylo ve většině případů možno vymezit pouze v územích uvedených výše, a to zejména z důvodů, že technologie větrných elektráren vyžaduje značné rozestupy (v řádu stovek metrů) mezi jednotlivými zařízeními a přesná poloha věží VTE uvnitř AO není známa a není účelné ji na úrovni koncepce určovat. Akcelerační oblasti umožňující výstavbu většího počtu stožárů proto zabírají rozsáhlé území. Ve Změně č. 2 ÚRP nebyly i s ohledem na jejich celostátní význam navrhovány oblasti pro VTE menší než 2,5 km2. Zároveň není žádoucí akcelerační oblasti pro VTE umisťovat v těsné blízkosti obydleného území, což značně limituje využití brownfieldů a dalších zastavěných ploch. Větrné elektrárny jsou běžnou technologií s odhadnutelnými dopady na okolí. Za účelem stanovení možných dopadů akceleračních oblastí bylo provedeno biologické posouzení, posouzení vlivů na udržitelný rozvoj území, a za účelem zabránění negativním dopadům nebo jejich zmírnění byla navržena celá řada podmínek v územním opatření, což je v souladu s principem předběžné opatrnosti, který mimo jiné vychází z čl. 191 Smlouvy o fungování Evropské unie (SFEU). Vymezení akceleračních oblastí se provádí s cílem usnadnit výstavbu záměrů pro využití OZE, což v konečném důsledku má pozitivní vliv ke zlepšení kvality životního prostředí (zejména z hlediska ochrany klimatu a ovzduší) a z hlediska uvážlivého a racionálního využívání přírodních zdrojů. V delším výhledu a širších souvislostech by příspěvek produkce energie z OZE v akceleračních oblastech měl být i příspěvkem k ochraně kvality ovzduší a tím i příspěvkem k ochraně lidského zdraví. Návrh Změny č. 2 ÚRP byl připraven v souladu s právními předpisy (včetně požadavků Úmluvy Rady Evropy o krajině). Účast veřejnosti na přípravě Změny č. 2 ÚRP a souvisejících opatření byla zajištěna v souladu se stavebním zákonem a ZOZE. Územní opatření obsahují vícero podmínek k zajištění obecné ochrany krajiny, včetně ochrany krajinného rázu. Charakter území nelze ztotožňovat s krajinným rázem, a dle § 41 stavebního zákona se určuje především vymezením v územně plánovací dokumentaci. Na účast veřejnosti v územním plánování se vztahuje čl. 7 Aarhuské úmluvy. Procesy územního plánování jsou dlouhodobě nastaveny stavebním zákonem, v případě vymezování akceleračních oblastí v souběhu se ZOZE, tak,

Poř. č.	Připomínkové místo	Číslo jednací	Článek	AO	Připomínka	Vyhodnocení
						aby požadavky Aarhuské úmluvy byly splněny. Postup pořízení Změny č. 2 ÚRP a souvisejících územních opatření proběhl v souladu se stavebním zákonem a ZOZE. K návrhu Změny č. 2 ÚRP a souvisejících územních opatření mohl každý podat připomínku ve veřejném projednání, připomínky byly vypořádány. Již z toho, že část akceleračních oblastí byla na základě argumentů uplatněných ve stanoviscích a připomínkách pro společné jednání a veřejné projednání zmenšena či zcela vypuštěna, je zřejmé, že výsledek účasti veřejnosti byl vzat v úvahu a že účast veřejnosti byla zajištěna v době, kdy všechny možnosti byly otevřeny. V souladu s § 4 odst. 1 ZOZE a nařízením vlády č. 507/2025 Sb. nebyly AO pro FVE vymezovány na půdě I. a II. třídy ochrany ZPF. Co se týče AO pro VTE, v návrhu Změny č. 2 ÚRP pro veřejné projednání byl vyhodnocen potenciální celkový zábor na I. a II. třídě ochrany ZPF v rozsahu 95,3 ha, což představuje 0,2 % z navrhované rozlohy AO. Územní opatření stanoví podmínky, které vyžadují zachování funkčnosti stávajících meliorací, zakazují poškozování protierozních opatření a vylučují vznik pozemků bez přístupu či neobhospodařovatelných ploch; všechna tato opatření zajišťují ochranu zemědělského hospodaření v akceleračních oblastech. Na základě vypořádání stanovisek a připomínek byla stanovena podmínka v územních opatřeních na maximální celkovou plochu pro odnětí ZPF v AO pro VTE. Právo na ochranu zdraví je dáno platnou legislativou ČR a EU. Ustanovení obecně závazných právních předpisů týkajících se hlukové zátěže nejsou vymezením akceleračních oblastí dotčena. Záměry OZE v akcelerační oblasti musí též splnit požadavky na výstavbu podle stavebního zákona a vyhlášky č. 146/2024 Sb. Dodržení požadavků na výstavbu bude předmětem řízení o povolení záměru. Do ÚO u všech AO pro VTE je zapracována podmínka zpracování hlukové studie a minimalizace shadow flicker efektu (u stroboskopického efektu je minimalizace zajištěna používanými materiály na lopatky VTE). Do ÚO jsou zapracovány konkrétní podmínky na minimalizaci vlivu osvětlení záměrů OZE. . Z hlediska ceny nemovitostí se v českém prostředí otázkou případného vlivu VTE na cenu nemovitostí zabývala studie *Vliv větrných elektráren na ceny nemovitostí v Česku (David Slavata, Bohumil Frantál, 2025).* Studie neprokázala, že by instalace VTE měla významný negativní vliv na cenu nemovitostí či provádění investic. Lokální dopady na cenu nemovitostí konkrétních záměrů nelze posuzovat na koncepční úrovni při vymezování AO v ÚRP. Samotné vymezení akcelerační oblasti nemá vliv na kvalitu bydlení v okolí. Požadavky na minimální vzdálenost VTE nebo akceleračních oblastí od obytné zástavby nejsou v českém právu ani v právu EU stanoveny. V rámci návrhu Změny č. 2

Poř. č.	Připomínkové místo	Číslo jednací	Článek	AO	Připomínka	Vyhodnocení
						ÚRP byly AO pro VTE vymezovány v odstupové vzdálenosti minimálně 500 metrů od obytné zástavby sídel. Konkrétní záměry pro využití OZE musí následně v navazujícím řízení splnit veškeré zákonné hygienické a hlukové limity i v případě, že budou umístěny v akcelerační oblasti. Při vymezování akceleračních oblastí bylo postupováno v souladu se správním řádem a stavebním zákonem a byly opatřeny všechny relevantní podklady vyžadované právními předpisy. § 68 správního řádu se podle § 174 odst. 1 správního řádu použije pro opatření obecné povahy přiměřeně. Kumulativní posouzení vlivů na životní prostředí a veřejné zdraví bylo v rámci SEA provedeno pro každou AO (viz karty AO v příloze č. 2 SEA) i pro Změnu č. 2 ÚRP jako celek. Kumulativní vlivy na krajinný ráz je možno stanovit tam, kde existují prostorově a výškově obdobné stavby a záměry, jinak postrádá hodnocení kumulace smysl. Zadání Změny č. 2 ÚRP schválené vládou ČR nepožadovalo variantní řešení. Vlivy návrhu, včetně kumulativních vlivů, byly posouzeny na úrovni koncepce v rámci VVURÚ. Proběhlo hodnocení nulové varianty (platné znění ÚRP) vůči navrhované variantě (Změna č. 2 ÚRP). Konkrétní dopady do území byly posouzeny do té míry, do jaké je lze předvídat na úrovni koncepce, tedy bez znalosti přesného typu výrobku, rozsahu a polohy záměrů, pro jejichž urychlené povolování se akcelerační oblast vymezuje. Vždy bylo přihlíženo ke specifikům daného území, viz mj. přílohy č. 1 a 2 SEA (základní charakteristiky a jevy ŽP v jednotlivých AO, karty akceleračních oblastí). Také podmínky v územních opatřeních byly stanoveny individuálně na míru konkrétní AO. AO byly vymezovány s ohledem na podkladový dokument Akcelerační oblasti, předvýběr ploch k výstavbě VTE, Screening území ČR z hlediska ochrany krajinného rázu (Roman Bukáček, Simona Vondráčková, 2025). Při samotném návrhu akceleračních oblastí a podmínek pro ně pak byla problematika krajinného rázu dále podrobněji prověřena a v rámci vyhodnocení vlivů na udržitelný rozvoj území byly některé AO vypuštěny na základě předpokládaných významně negativních dopadů na krajinný ráz. Podrobněji jsou jednotlivé oblasti hodnoceny v kartách akceleračních oblastí (viz příloha č. 2 SEA). Pro všechny akcelerační oblasti pro FVE i pro VTE bylo v příloze č. 2 vyhodnocení vlivů provedeno vyhodnocení viditelnosti, v akceleračních oblastech pro VTE navíc odstupňované pro tři modelové výšky stožáru (tubusu) VTE, a to 120, 170 a 200 m. Rovněž byl pro každou akcelerační oblast zvlášť zvažován vliv na hodnotné pohledy a veduty a důraz byl kladen na neopakovatelnost a jedinečnost. Návrh byl před zveřejněním s ohledem na průběžné výsledky vyhodnocení vlivů opakovaně upravován. Další akcelerační oblasti byly

Poř. č.	Připomínkové místo	Číslo jednací	Článek	AO	Připomínka	Vyhodnocení
						vypuštěny nebo zmenšeny na základě stanoviska Ministerstva kultury z hlediska ochrany vybraných cenný průhledů, vedut, národních kulturních památek atp. Akcelerační oblasti jsou vymezeny mimo nadregionální a regionální biocentra ÚSES. Prvkům lokálního ÚSES a všem biokoridorům nebylo možné se při vymezování akceleračních oblastí zcela vyhnout, proto je ve všech souvisejících územních opatřeních stanovena podmínka, která vylučuje zásah do ploch a koridorů lokálního ÚSES, nadregionálních a regionálních biokoridorů, vyjma nezbytného křížení liniové dopravní a technické infrastruktury s biokoridory. Vliv umístění akceleračních oblastí na prostupnost krajiny a migraci velkých savců byl posuzován v rámci vyhodnocení vlivů návrhu Změny č. 2 ÚRP na udržitelný rozvoj území, jehož součástí je i vyhodnocení vlivů na životní prostředí (SEA) a vyhodnocení vlivů na lokality soustavy Natura 2000. Provedená hodnocení konstatovala, že vliv vymezených akceleračních oblastí (AO) na migraci zvláště chráněných druhů savců není významně negativní, nedojde k významnému bariérovému efektu. Pro ochranu zvláště chráněných druhů velkých savců (rys, vlk, medvěd a los) vymezila Agentura ochrany přírody a krajiny ČR propojenou soustavu ploch a koridorů – tzv. biotop vybraných zvláště chráněných druhů velkých savců, který je součástí územně analytických podkladů (ÚAP). Tyto podklady byly při navrhování AO respektovány, tzv. jádrová území byla z návrhu AO zcela vyloučena a pro koridory je v rámci územních opatření stanovena podmínka zaručující zachování prostupnosti. Několik akceleračních oblastí bylo v rámci úpravy návrhu po společném jednání a veřejném projednání vypuštěno z důvodu minimalizace průniku akceleračních oblastí a migračních koridorů. Problematika ochrany ptáků byla řešena během vymezování akceleračních oblastí takto: 1) Podle § 4 zákona č. 249/2025 Sb. (ZOZE) nelze akcelerační oblast vymezit na území evropsky významné lokality a ptačí oblasti. 2) V rámci zpracování návrhu Změny č. 2 ÚRP byly využity mapy citlivosti ptáků vůči výstavbě VTE zpracované podle metodiky BirdLife International Českou společností ornitologickou (https://www.birdlife.cz/mapa-citlivosti-ptaku-vuci-vystavbe-vetrnych-elektraren-v-cesku-novy-nastroj-pro-udrzitelne-planovani/). Na základě map citlivosti nebyla do akceleračních oblastí zařazena území s extrémním a vysokým rizikem střetů ptáků s VTE. 3) Dále bylo pro jednotlivé akcelerační oblasti zpracováno biologické posouzení podle § 11 odst. 3, resp. 4 ZOZE. Výsledky posouzení byly respektovány při vymezení akceleračních oblastí a na jejich základě byly stanoveny podmínky a zmírňující opatření implementovaná do územních opatření. Jedná se o podmínky pro ochranu významných biotopů, eliminaci negativních vlivů během hnízdního období, monitoring mortality ptáků, využití detekčních systémů, selektivních odstávek a dalších technických opatření ke

Poř. č.	Připomínkové místo	Číslo jednací	Článek	AO	Připomínka	Vyhodnocení
						snižování kolizního rizika ptáků a VTE. 4) Následně proběhlo vyhodnocení vlivu návrhu Změny č. 2 ÚRP na udržitelný rozvoj území, jehož součástí je vyhodnocení vlivu na životní prostředí (SEA) a vyhodnocení vlivů na lokality soustavy Natura 2000. Nebyly identifikovány významné negativní vlivy na populace ptáků, které by bránily vymezení akcelerační oblasti. 5) Na základě stanovisek dotčených orgánů a připomínek veřejnosti byla do územního opatření doplněna podmínka vymezující biologický dozor ve fázi přípravy a realizace VTE, jehož účelem bude eliminovat nebo významně snížit negativní vlivy na zvláště chráněné druhy ptáků. Pro vymezení akceleračních oblastí byla využita vrstva území významných pro netopýry dle podkladů ČESON i výskyt netopýrů hodnocený v rámci biologického posouzení a vyhodnocení SEA. Ochrana netopýrů je dále zajištěna souborem preventivních a provozních opatření, zejména povinností sezónních odstávek v období zvýšeného rizika mortality, využíváním technických prostředků ke snižování kolizního rizika a následným monitoringem letové aktivity netopýrů. Výskyt obojživelníků, plazů, hmyzu a dalších skupin bezobratlých byl posuzován v rámci biologického posouzení. Při vymezování akceleračních oblastí byly zohledněny významné biotopy, mokřady, vodní prvky, přírodní biotopy i další ekologicky cenné lokality. Územní opatření současně stanovují podmínky na ochranu přírodních biotopů a dalších přírodních hodnot území, které budou sloužit také pro ochranu obojživelníků, plazů a hmyzu a dalších skupin bezobratlých. V případě výskytu obojživelníků byla stanovena podmínka zajištění staveniště proti úhynu a zraňování obojživelníků. Na základě stanovisek dotčených orgánů a připomínek veřejnosti byla do územních opatření pro VTE doplněna podmínka vymezující biologický dozor ve fázi přípravy a realizace VTE, jehož účelem bude eliminovat nebo významně snížit negativní vlivy na zvláště chráněné druhy. Vlivy na soustavu Natura 2000 byly posouzeny na úrovni koncepce v rámci VVURÚ v souladu s požadavky příslušných právních předpisů. V rámci podmínek a zmírňující opatření stanovených v územních opatřeních jsou stanoveny i podmínky, které se přímo týkají ochrany potenciálně dotčených předmětů ochrany v dotčených lokalitách soustavy NATURA 2000. VVURÚ nekonstatovalo významné negativní vlivy na NATURU 2000. Pro všechny akcelerační oblasti byla zpracována biologická posouzení v souladu s požadavky § 11 odst. 3 resp. 4 ZOZE a s požadavky § 7a vyhlášky č. 142/2018 Sb. ve znění vyhlášky č. 468/2025 Sb. Dále byly využity rešerše dat o výskytu ZCHD zpřístupněné AOPK. Význačné ZCHD, které by mohly být uplatněním Změny č. 2 ÚRP ovlivněny, byly uvedeny v kartách

Poř. č.	Připomínkové místo	Číslo jednací	Článek	AO	Připomínka	Vyhodnocení
						AO v příloze č. 1 a 2 SEA. VVURÚ nekonstatovalo významné negativní vlivy na ZCHD. Směrnice EIA se vztahuje na posuzování konkrétních záměrů, nikoliv na posuzování koncepcí. Záměry v akcelerační oblasti jsou v souladu s čl. 16a odst. 3 směrnice RED III a s § 28 ZOZE osvobozeny od posuzování vlivů záměru na životní prostředí (EIA); osvobození se neuplatní pouze v zákonem výslovně stanovených výjimkách, tj. při přeshraničním posuzování nebo při vysoce pravděpodobném výskytu významných nepříznivých vlivů nezjištěných při pořizování územního opatření. Vyhodnocení vlivů na životní prostředí (SEA) proběhlo na úrovni koncepce v rámci vyhodnocení vlivů na udržitelný rozvoj území, které v souladu s § 8 odst. 1 ZOZE bylo provedeno v podrobnosti potřebné pro stanovení podmínek a zmírňujících opatření v územních opatřeních. Při návrhu akceleračních oblastí byla brána v úvahu kritéria uvedená v článku 15c odst. 1 písm. a) bod i) směrnice RED III, resp. § 4 odst. 3 ZOZE. Uvedená ustanovení právních předpisů uvádějí typy území, kde má být vymezení akceleračních oblastí upřednostněno, nevylučují tedy vymezení akcelerační oblasti i v jiných typech území. Akcelerační oblasti pro VTE nebylo ve většině případů možno vymezit pouze v územích uvedených výše, a to zejména z důvodů, že technologie větrných elektráren vyžaduje značné rozestupy (v řádu stovek metrů) mezi jednotlivými zařízeními a přesná poloha věží VTE uvnitř AO není známa a není účelné ji na úrovni koncepce určovat. Akcelerační oblasti umožňující výstavbu většího počtu stožárů proto zabírají rozsáhlé území. Ve Změně č. 2 ÚRP nebyly i s ohledem na jejich celostátní význam navrhovány oblasti pro VTE menší než 2,5 km2. Zároveň není žádoucí akcelerační oblasti pro VTE umisťovat v těsné blízkosti obydleného území, což značně limituje využití brownfieldů a dalších zastavěných ploch. Větrné elektrárny jsou běžnou technologií s odhadnutelnými dopady na okolí. Za účelem stanovení možných dopadů akceleračních oblastí bylo provedeno biologické posouzení, posouzení vlivů na udržitelný rozvoj území, a za účelem zabránění negativním dopadům nebo jejich zmírnění byla navržena celá řada podmínek v územním opatření, což je v souladu s principem předběžné opatrnosti, který mimo jiné vychází z čl. 191 Smlouvy o fungování Evropské unie (SFEU). Vymezení akceleračních oblastí se provádí s cílem usnadnit výstavbu záměrů pro využití OZE, což v konečném důsledku má pozitivní vliv ke zlepšení kvality životního prostředí (zejména z hlediska ochrany klimatu a ovzduší) a z hlediska uvážlivého a racionálního využívání přírodních zdrojů. V delším výhledu a širších souvislostech by příspěvek produkce energie z OZE v akceleračních oblastech měl být i příspěvkem

Poř. č.	Připomínkové místo	Číslo jednací	Článek	AO	Připomínka	Vyhodnocení
						k ochraně kvality ovzduší a tím i příspěvkem k ochraně lidského zdraví. Návrh Změny č. 2 ÚRP byl připraven v souladu s právními předpisy (včetně požadavků Úmluvy Rady Evropy o krajině). Účast veřejnosti na přípravě Změny č. 2 ÚRP a souvisejících opatření byla zajištěna v souladu se stavebním zákonem a ZOZE. Územní opatření obsahují vícero podmínek k zajištění obecné ochrany krajiny, včetně ochrany krajinného rázu. Charakter území nelze ztotožňovat s krajinným rázem, a dle § 41 stavebního zákona se určuje především vymezením v územně plánovací dokumentaci. Na účast veřejnosti v územním plánování se vztahuje čl. 7 Aarhuské úmluvy. Procesy územního plánování jsou dlouhodobě nastaveny stavebním zákonem, v případě vymezování akceleračních oblastí v souběhu se ZOZE, tak, aby požadavky Aarhuské úmluvy byly splněny. Postup pořízení Změny č. 2 ÚRP a souvisejících územních opatření proběhl v souladu se stavebním zákonem a ZOZE. K návrhu Změny č. 2 ÚRP a souvisejících územních opatření mohl každý podat připomínku ve veřejném projednání, připomínky byly vypořádány. Již z toho, že část akceleračních oblastí byla na základě argumentů uplatněných ve stanoviscích a připomínkách pro společné jednání a veřejné projednání zmenšena či zcela vypuštěna, je zřejmé, že výsledek účasti veřejnosti byl vzat v úvahu a že účast veřejnosti byla zajištěna v době, kdy všechny možnosti byly otevřeny. V souladu s § 4 odst. 1 ZOZE a nařízením vlády č. 507/2025 Sb. nebyly AO pro FVE vymezovány na půdě I. a II. třídy ochrany ZPF. Co se týče AO pro VTE, v návrhu Změny č. 2 ÚRP pro veřejné projednání byl vyhodnocen potenciální celkový zábor na I. a II. třídě ochrany ZPF v rozsahu 95,3 ha, což představuje 0,2 % z navrhované rozlohy AO. Územní opatření stanoví podmínky, které vyžadují zachování funkčnosti stávajících meliorací, zakazují poškozování protierozních opatření a vylučují vznik pozemků bez přístupu či neobhospodařovatelných ploch; všechna tato opatření zajišťují ochranu zemědělského hospodaření v akceleračních oblastech. Na základě vypořádání stanovisek a připomínek byla stanovena podmínka v územních opatřeních na maximální celkovou plochu pro odnětí ZPF v AO pro VTE. Právo na ochranu zdraví je dáno platnou legislativou ČR a EU. Ustanovení obecně závazných právních předpisů týkajících se hlukové zátěže nejsou vymezením akceleračních oblastí dotčena. Záměry OZE v akcelerační oblasti musí též splnit požadavky na výstavbu podle stavebního zákona a vyhlášky č. 146/2024 Sb. Dodržení požadavků na výstavbu bude předmětem řízení o povolení záměru. Do ÚO u všech AO pro VTE je zapracována podmínka zpracování hlukové studie a minimalizace shadow flicker efektu (u stroboskopického efektu

Poř. č.	Připomínkové místo	Číslo jednací	Článek	AO	Připomínka	Vyhodnocení
						je minimalizace zajištěna používanými materiály na lopatky VTE). Do ÚO jsou zapracovány konkrétní podmínky na minimalizaci vlivu osvětlení záměrů OZE. . Z hlediska ceny nemovitostí se v českém prostředí otázkou případného vlivu VTE na cenu nemovitostí zabývala studie *Vliv větrných elektráren na ceny nemovitostí v Česku (David Slavata, Bohumil Frantál, 2025).* Studie neprokázala, že by instalace VTE měla významný negativní vliv na cenu nemovitostí či provádění investic. Lokální dopady na cenu nemovitostí konkrétních záměrů nelze posuzovat na koncepční úrovni při vymezování AO v ÚRP. Samotné vymezení akcelerační oblasti nemá vliv na kvalitu bydlení v okolí. Požadavky na minimální vzdálenost VTE nebo akceleračních oblastí od obytné zástavby nejsou v českém právu ani v právu EU stanoveny. V rámci návrhu Změny č. 2 ÚRP byly AO pro VTE vymezovány v odstupové vzdálenosti minimálně 500 metrů od obytné zástavby sídel. Konkrétní záměry pro využití OZE musí následně v navazujícím řízení splnit veškeré zákonné hygienické a hlukové limity i v případě, že budou umístěny v akcelerační oblasti.
3295.	Hanzalová Eliška	MMR-39254-2026-81	99cx, 99cy	AOV44, AOV45	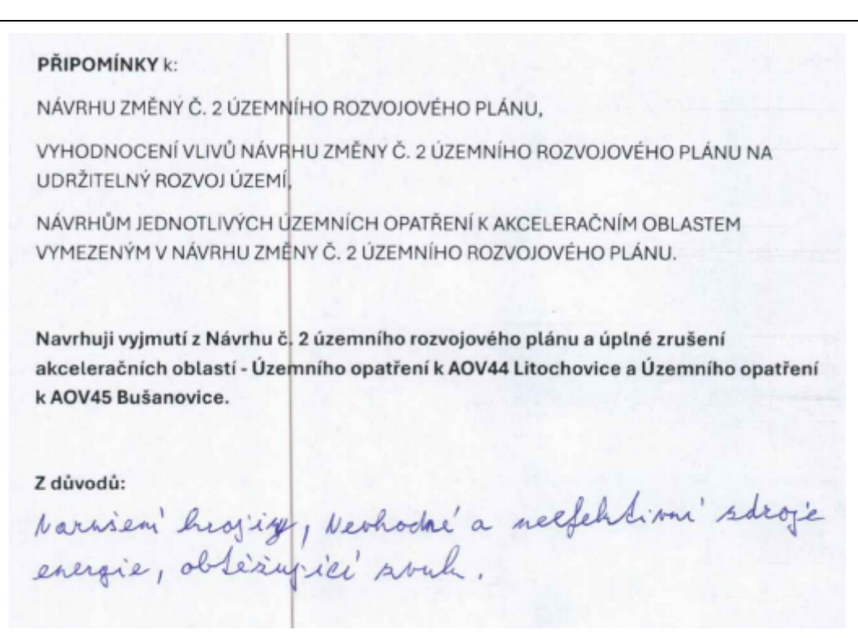 **PŘIPOMÍNKY** k: NÁVRHU ZMĚNY Č. 2 ÚZEMNÍHO ROZVOJOVÉHO PLÁNU, VYHODNOCENÍ VLIVŮ NÁVRHU ZMĚNY Č. 2 ÚZEMNÍHO ROZVOJOVÉHO PLÁNU NA UDRŽITELNÝ ROZVOJ ÚZEMÍ, NÁVRHŮM JEDNOTLIVÝCH ÚZEMNÍCH OPATŘENÍ K AKCELERAČNÍM OBLASTEM VYMEZENÝM V NÁVRHU ZMĚNY Č. 2 ÚZEMNÍHO ROZVOJOVÉHO PLÁNU. **Navrhuji vyjmutí z Návrhu č. 2 územního rozvojového plánu a úplné zrušení akceleračních oblastí - Územního opatření k AOV44 Litochovice a Územního opatření k AOV45 Bušanovice.** **Z důvodů:** narušení krajiny, nevhodné a neefektivní zdroje energie, obtěžující hluk.	**Akceptováno částečně.** **Akcelerační oblast AOV45 – Bušanovice byla z návrhu Změny č. 2 ÚRP vypuštěna. Akcelerační oblast AOV44 – Litochovice byla zmenšena.** Vymezení akceleračních oblastí proběhlo na základě biologického posouzení konkrétních navrhovaných území podle § 11 odst. 3 resp. 4 zákona č. 249/2025 Sb. (ZOZE), jehož výsledky spolu s výsledky vyhodnocení vlivů na životní prostředí (SEA/VVURÚ), Příloha 5 ke Změně č. 2 ÚRP) byly zapracovány do návrhu; oblasti, u nichž autorizované osoby identifikovaly významné negativní nebo kumulativní vlivy, byly ze Změny č. 2 ÚRP vyloučeny (odůvodnění Změny č. 2 ÚRP, odst. 32). Konkrétní záměry se nadále povolují v souladu se stavebním zákonem za podmínek stanovených v územním opatření. Při samotném návrhu byla problematika krajinného rázu sledována ve vyhodnocení vlivů na udržitelný rozvoj území, a to jak z hlediska navrhovaného souboru akceleračních oblastí jako celku, tak pro jednotlivé oblasti v kartách akceleračních oblastí (viz příloha č. 2 vyhodnocení vlivů). Většinou právě z důvodu významných negativních vlivů na krajinný ráz bylo již během přípravy návrhu 16 původně uvažovaných akceleračních oblastí z návrhu zcela vypuštěno (viz příloha 3 vyhodnocení vlivů – mapa vypuštěných akceleračních oblastí). Dále, mimo jiné s ohledem na průběžné výsledky hodnocení vlivů na krajinný ráz byly některé akcelerační oblasti v průběhu přípravy návrhu pro veřejné projednání plošně redukovány, a ve 48 z 80 navržených akceleračních oblastí pro VTE došlo ke

Poř. č.	Připomínkové místo	Číslo jednací	Článek	AO	Připomínka	Vyhodnocení
						snížení limitu pro maximální výšku větrných elektráren z původní hodnoty 250 m na hodnotu nižší (nejčastěji 200 nebo 185 m). Kromě toho byly v územních opatřeních navrženy některé další podmínky k ochraně krajinného rázu, týkající se např. maximálních rozměrů souvisejících areálů pro skladování elektřiny, barevného řešení vedlejších staveb a zařízení záměrů pro využití OZE nebo výškového omezení pro trvalé terénní úpravy v místě větrné elektrárny. K další redukci vymezených akceleračních oblastí došlo po veřejném projednání na základě uplatněných stanovisek a připomínek. Podmínky v příslušných územních opatření ukládají zpracování hlukové studie pro každý záměr v AO pro VTE. V případě, že by záměr nesplňoval zákonné limity stanovené nařízením vlády č. 272/2011 Sb., o ochraně zdraví před nepříznivými účinky hluku a vibrací, nemůže být povolen. Záležitosti týkající se hluku (případně infrazvuku) budou řešeny v rámci navazujícího řízení o povolení záměru dle stavebního zákona, neboť v aktuální fázi nelze předjímat konkrétní technické parametry či přesné umístění záměrů. Průměrný kapacitní faktor větrných elektráren v ČR byl 23 %, při použití moderních a vyšších turbín se předpokládá jeho nárůst přes 25 %. Samozřejmě jsou v Evropě z hlediska větrného potenciálu zajímavější oblasti, ale celoevropský průměr je podobný tomu v ČR. Rozvoj větrné energetiky a využití alespoň část jejího potenciálu u nás má významný ekologický přínos při náhradě výroby elektřiny spalováním hnědého uhlí a mimo to posílí energetickou bezpečnost ČR
3296.	Dařiček Ctirad	MMR-39255-2026-81	99cc	AOV18	**Text připomínky** Podatel nesouhlasí s vymezením akcelerační oblasti AOV18 a žádá, aby tato akcelerační oblast nebyla ve Změně č. 2 Územního rozvojového plánu vymezena a aby nebylo vydáno územní opatření AOV18. **Odůvodnění uplatněné připomínky** 1. **Direktivní vymezení AOV** Podatel namítá, že není nezbytné (a neplyne to ani ze směrnice EU RED III), aby akcelerační oblasti pro VTE (dále jen „AOV") byly vymezeny direktivně na celostátní úrovni. Je naprosto dostačující, když by Změna č. 2 Územního rozvojového plánu (dále jen „Změna č. 2") dala obcím povinnost, aby prověřily možnosti vymezení AOV v územních plánech. Na základě tohoto pokynu by samosprávy znalé místních poměrů po dohodě s občany vymezily vhodné lokality pro VTE. Díky tomu by byly zohledněny s potřebnou pečlivostí a v nutné podrobnosti zásahy do veřejných zájmů, které není	**Neakceptováno.** K námitce direktivního a diskriminačního vymezení se uvádí, že směrnice RED III ukládá členským státům povinnost zajistit rychlé a předvídatelné povolování OZE prostřednictvím vymezení akceleračních oblastí. Koordinace na celostátní úrovni prostřednictvím ÚRP zajišťuje jednotnou metodiku a naplnění strategických cílů ČR, což by přenesením odpovědnosti pouze na obecní územní plány nebylo realizovatelné. Vymezení AO nepředstavuje stavební uzávěru pro rozvoj obcí a nijak nevylučuje ani neomezuje možnost samospráv uzavírat s investory dobrovolné plánovací smlouvy a sjednávat finanční kompenzace či spoluvlastnictví projektů. Strategický energetický mix ČR počítá se souběžným rozvojem jádra (JEDU, JETE), fotovoltaiky i větrné energie; tyto zdroje se vzájemně doplňují a rozvoj jednoho nenahrazuje druhý. Posouzení kumulativních vlivů na životní prostředí a veřejné zdraví proběhlo v rámci VVURÚ na úrovni koncepce, a to jak pro každou akcelerační oblast individuálně (karty AO, příloha č. 2 SEA), tak pro Změnu č. 2 ÚRP jako celek. Vymezení akcelerační oblasti AOV18 - Norberčany proběhlo na základě biologického posouzení konkrétního navrhovaného území podle § 11 odst. 3 resp. 4 zákona č. 249/2025 Sb. (ZOZE),

Poř. č.	Připomínkové místo	Číslo jednací	Článek	AO	Připomínka	Vyhodnocení
					z většiny okolních obcí a z okolní zemědělské krajiny... Nejvíce patrný budou VTE z obcí Moravský Beroun (a jeho místní části), Dvorce, Budišova nad Budišovkou a dalších… Lokálně se uplatňující dominanty kostelů, hodnotnější je sakrální kompozice v okraji Moravského Berouna (Křížový vrch). Požadavkem je respektovat jižní okraje prostoru Slezské Harty, respektovat lokální hodnoty a redukovat severní části– ochrana obrazu Slezské Harty, rozčlenit na menší plochy. Slezská Harta se nachází ve vzdálenosti cca 6 km od severního okraje AO, přičemž lze předpokládat, že průhledy přes Slezskou Hartu ze severu budou částečně ovlivněny… Výstavbou větrných elektráren lze předpokládat narušení krajinných hodnot území. Větrné elektrárny jsou stavební dominantou, která bude vizuálně patrná v širokém okruhu a ovlivní krajinné scenérie v území. S ohledem na charakter předpokládaných záměrů v AO se tomuto působení nelze vyhnout." Jak je možné, že všechny tyto vlivy jsou hodnoceny jako zanedbatelné, když přitom VTE budou představovat novou dominantu, která jednoznačně výrazně ovlivní krajinu, to není ve Změně č. 2 ani v územním opatření vysvětleno. Vliv VTE na krajinný ráz bude mít ještě další dopady – již napořád bude hodnota krajinného rázu snížena, takže bude možné do území umisťovat i další záměry, které by jinak kvůli ochraně krajinného rázu nebyly přípustné. **8. Vlivy na zvířata** VTE velmi silně ovlivňují jak ptáky a letouny, tak savce a hmyz, dokonce i obojživelníky aj. Vyhodnocení územního opatření AOV18 však všechny tyto vlivy zlehčuje. Vyhodnocení proto nelze považovat za dostatečné. V území, kde má být AOV vymezena se nachází řada ptáků i letounů. Jejich úmrtí ale Změna č. 2 chápe jako integrální a v podstatě běžnou součást provozu VTE, se kterou je třeba se smířit a příliš ji neřešit. Ve vztahu k ptákům územní opatření neobsahuje žádná reálná a funkční kompenzační opatření. V podstatě jen počítá s tím, že pro ochranu ptáků bude použito „vhodné technické řešení". Tím se zřejmě myslí odpuzovače, ale není vůbec vysvětleno, v jaké míře tyto odpuzovače zamezí střetům ptáků s lopatkami VTE. Jiným opatřením má být zařízení, které zastaví roztočený rotor, ale ani zde není blíže popsáno, jak přesně bude zajištěno, aby tento mechanismus byl skutečně funkční. Jde-li o letouny, pak je opatřením k jejich ochraně monitoring provádění provozovatelem VTE. Takové opatření není vůbec schopno netopýry ochránit, ačkoliv právě netopýři jsou extrémně ohroženi VTE. Pro savce představují VTE především vizuální bariéru v území, čímž omezují jich migraci, a vedle toho je nepříznivě ovlivňují hlukové dopady provozu VTE a vibrace. Kromě toho VTE mohou poškodit i jejich biotopy, neboť ovlivňují lokální klima a tím i ekosystémy. Odůvodnění Změny č. 2 ani územního opatření nevysvětluje, proč dostala AOV18 přednost před ochranou zvířat. Podatel zdůrazňuje, že ve vyhodnocení není vůbec řešen výskyt jeřába popelavého, který hnízdí kousek od Moravského Berouna. Stejně tak se ve změně č. 2 ani v územním opatření AOV18 neřeší dopad VTE na orla mořského, který hnízdí u vodní nádrže Kružberk. **9. Vlivy na vodní poměry a lokální klima** Ve vyhodnocení vlivů Změny č. 2 ani územního opatření AOV18 není popsáno, jak byly hodnoceny vlivy VTE na spodní vody a celkově na vodní poměry a na jejich možné změny v důsledku výstavby a provozu VTE. V době, kdy se celá ČR potýká s extrémními suchy a vody je stále méně, je třeba tuto	jehož výsledky spolu s výsledky vyhodnocení vlivů na životní prostředí (SEA/VVURÚ, Příloha 5 k Změně č. 2 ÚRP) byly zapracovány do návrhu; oblasti, u nichž autorizované osoby identifikovaly významné negativní nebo kumulativní vlivy, byly ze Změny č. 2 ÚRP vyloučeny. Moderní větrné elektrárny nelze s ohledem na jejich výšku umístit do území tak, aby žádným způsobem neovlivnily krajinný ráz v okolí. Návrh vymezení akceleračních oblastí a podmínek v územních opatřeních se proto soustředil na nalezení území, kde by vliv předpokládaných budoucích záměrů na krajinný ráz nebyl významně negativní a na formulaci podmínek, které by přispěly k jeho zmírnění. Již při výběru území pro akcelerační oblasti byl jedním z podkladů dokument Akcelerační oblasti, předvýběr ploch k výstavbě VTE, Screening území ČR z hlediska ochrany krajinného rázu (Roman Bukáček, Simona Vondráčková, 2025). Vizuální vlivy na krajinný ráz a dominanty v okruhu 10 km (Moravský Beroun, Dvorce, Budišov nad Budišovkou) byly detailně posouzeny. Na základě závěrů VVURÚ došlo k preventivní redukci severní části akcelerační oblasti AOV18 s cílem chránit krajinný obraz vodní nádrže Slezská Harta a pohledové osy z Křížového vrchu. Stanovené výškové limity a architektonické podmínky v územním opatření zajišťují, že nedojde k neakceptovatelnému znehodnocení krajinných hodnot. Vymezení AO pro větrnou energetiku nezakládá precedens pro umisťování jiných typů průmyslových staveb v budoucnu. Do ÚO pro AOV18 je zapracována podmínka zpracování hlukové studie a minimalizace shadow flicker efektu, doložení studie bude ověřeno při povolení konkrétního záměru. U shadow flicker efektu (pohybující se stín lopatek) se požaduje prokázání nepřekročení doby trvání efektu na obytnou zástavbu 30 hodin ročně, s případným nastavením vypínání v kritické době slunečního svitu. Minimalizace stroboskopického efektu se běžně řeší vhodnými materiály a nátěry lopatek. Právo na ochranu zdraví je dáno platnou legislativou ČR a EU, ustanovení obecně závazných právních předpisů zejména těch týkajících se hlukové zátěže nejsou uplatněním Změny č. 2 ÚRP porušeny. Problematika ochrany ptáků byla řešena během vymezování akceleračních oblastí takto: 1) Podle § 4 zákona č. 249/2025 Sb. (ZOZE) nelze akcelerační oblast vymezit na území evropsky ptačí oblasti. 2) V rámci zpracování návrhu Změny č. 2 ÚRP byly využity mapy citlivosti ptáků vůči výstavbě VTE zpracované podle metodiky BirdLife International Českou společností ornitologickou (https://www.birdlife.cz/mapa-citlivosti-ptaku-vuci-vystavbe-vetrnych-elektraren-v-cesku-novy-nastroj-pro-udrzitelne-planovani/). Na základě map citlivosti nebyla do akceleračních oblastí zařazena území s extrémním a vysokým rizikem střetů ptáků s VTE.

Poř. č.	Připomínkové místo	Číslo jednací	Článek	AO	Připomínka	Vyhodnocení
					otázku brát velmi vážně a rozhodně nelze pouze stroze konstatovat, že VTE mají přednost, „protože mají prostě přednost“. Je totiž faktem, že VTE, zejména ty extrémně vysoké, mají železobetonové základy, které jsou schopny vodní poměry v krajině narušit. Pro VTE se také buduje infrastruktura, která také může narušit tok podzemní vody anebo snížit množství vody proudící do blízkých vodních toků nebo vodních zdrojů. Výstavba VTE také odstraňuje ochranné vrstvy půdy a podloží, čímž činí podzemní vodu pod nimi zranitelnější vůči znečištění z úniků nebo rozlitých látek z vozidel nebo zařízení použitých k jejich výstavbě a vůči únikům a látkám z turbín a související infrastruktury během provozu. Je také známo, že VTE velmi výrazně ovlivňují klima ve svém okolí (negativně). Jedná se především o dopady na teplotu zemského povrchu, fyzikálně-chemické vlastnosti půdy, rychlost větru, vlhkost a srážky. Větrné elektrárny na pevnině mají významný oteplovací vliv na teplotu zemského povrchu v noci. V důsledku zhoršování fyzikálně-chemických vlastností půdy dochází k vysušování lokalit nacházejících se u VTE. Půdní vlhkost navíc ovlivňuje rovnováhu ekosystému, což ohrožuje ekologickou stabilitu krajiny a některé druhy zvířat. Z vyhodnocení územního opatření AOV18 ani Změny č. 2 jako celku ani z jejich odůvodnění není vůbec zřejmé, jak bylo s těmito fakty naloženo. **10. Vlivy na zemědělský půdní fond** Ve vyhodnocení územního opatření se uvádí: *„Přítomnost ZPF v I. a II. třídě ochrany. Zábory jsou také v III., IV., a V. třídě ochrany, převažuje zábor ve II. tř. ochrany ZPF. S ohledem na velmi nízký rozsah záborů ve vyšší třídě ochrany dále neřešeno. V případě VTE a doprovodných staveb (rozvoden, úložišť el. energie, komunikací apod.) v AO je zábor pro zajištění bezpečnosti hodnocení považován za trvalý. Uplatnění AO nebude mít vliv na ekologické funkce půdy.“* Rozsah záborů je přitom následující: Odhad záboru podle tříd ochrany (ha) | Označení plochy / koridoru	Rozloha plochy / koridoru (ha)	Navržené využití	Odhad záboru (ha)	I.	II.	III.	IV.	V.	Odhad výměry záboru, na které bude provedena rekultivace na zemědělskou půdu (ha)
---	---	---	---	---	---	---	---	---	---
% zastoupení	100		85,63	10,24	14,06	17,77	13,94	29,62	0%
AOV18	2234,1	VTE	13,39	1,60	2,20	2,78	2,18	4,63	0,00	 Podle názoru podatele nelze považovat trvalé zničení skoro 3 hektarů cenné půdy (tento odhad může být navíc podhodnocen) za něco, co není třeba řešit. Takové zdůvodnění záborů je bizarní a nedostačuje požadavkům v § 4 odst. 3 zákona č. 334/1992 Sb., o ochraně ZPF, kde se mj. uvádí, že zemědělskou půdu I. a II. třídy ochrany lze v územně plánovací dokumentaci určit k jinému než zemědělskému účelu nebo odejmout pouze v případech, kdy jiný veřejný zájem výrazně převažuje nad veřejným zájmem ochrany zemědělského půdního fondu. Podatel se ze Změny č. 2 ani územního opatření AOV18 a jejich odůvodnění nedozvěděl, jak bylo doloženo, že výrazně převažuje veřejný zájem na realizaci VTE nad zájmem na ochraně cenných částí ZPF. Nezjistil ani to, jak zábor ZPF přispěje k tomu, aby byly zmírněny dopady změny klimatu nebo aby byla zvýšena energetická soběstačnosti ČR (a v jakém rozsahu se tak stane). Podatel také	3) Dále bylo pro jednotlivé akcelerační oblasti zpracováno biologické posouzení podle § 11 odst. 3, respektive 4 zákona č. 249/2025 Sb. (ZOZE). Výsledky posouzení byly respektovány při vymezení akceleračních oblastí a na jejich základě byly stanoveny podmínky a zmírňující opatření implementovaná do územních opatření. Jedná se o podmínky pro ochranu významných biotopů, eliminaci negativních vlivů během hnízdního období, monitoring mortality ptáků, využití detekčních systémů, selektivních odstávek a dalších technických opatření ke snižování kolizního rizika ptáků a VTE. 4) Následně proběhlo vyhodnocení vlivu návrhu Změny č. 2 ÚRP na udržitelný rozvoj území, jehož součástí je vyhodnocení vlivu na životní prostředí (SEA) a vyhodnocení vlivů na lokality soustavy Natura 2000. Nebyly identifikovány významné negativní vlivy na populace ptáků, které by bránily vymezení akcelerační oblasti. 5) Na základě stanovisek dotčených orgánů a připomínek veřejnosti bude do územního opatření doplněna podmínka vymezující biologický dozor ve fázi přípravy a realizace VTE, jehož účelem bude eliminovat nebo významně snížit negativní vlivy na zvláště chráněné druhy ptáků. Pro AOV18 byl specificky zohledněn výskyt jeřába popelavého v okolí Moravského Berouna i širší akční rádius orla mořského (hnízdícího u VD Kružberk). Kritické tahové koridory byly z vymezení AO vyřazeny. Územní opatření pak striktně ukládá nasazení aktivních technických systémů ochrany (např. kamerových a radarových systémů typu IdentiFlight), které detekují blížící se velké ptáky a v řádu sekund automaticky zastaví rotor turbíny. Pro ochranu letounů (netopýrů) jsou vedle monitoringu integrovány povinné algoritmy selektivních odstávek za klimatických podmínek vykazujících vysokou aktivitu netopýrů (nízká rychlost větru, vyšší teplota). Vlivy na velké savce v podobě migračních bariér byly vyhodnoceny jako nevýznamné, neboť prostorové uspořádání elektráren zachovává dostatečnou prostupnost krajiny. Vibrace z provozu větrné elektrárny se přes železobetonový základ přenáší do okolní půdy či horniny. Jde o nízkofrekvenční kmity, které se šíří jen na omezené vzdálenosti a s rychlým poklesem intenzity. Současné ekologické studie neprokazují negativní vliv na člověk nebo faunu. Tvrzení o negativním ovlivnění lokálního mikroklimatu, nárůstu nočních teplot povrchu a vysušování půdy neodpovídají reálným provozním datům v podmínkách střední Evropy a na koncepční úrovni nebyla taková rizika prokázána. Vliv na vodní režim a podzemní vody bude detailně posouzen na základě povinného inženýrskogeologického a hydrogeologického průzkumu pro konkrétní stavby; moderní technologie zakládání VTE nezasahují do hlubokých zvodní a neohrožují zdroje pitné vody. Vzhledem k charakteru a rozsahu potenciálních záměrů se při naplnění podmínek územního opatření nepředpokládá realizace zpevněných ploch ani základů VTE v takovém rozsahu, který by mohl významně ovlivnit vodní režim v rámci

Poř. č.	Připomínkové místo	Číslo jednací	Článek	AO	Připomínka	Vyhodnocení
					neví, proč není možné VTE realizovat jinde, kde by k záborům cenných půd nedošlo. Na uvedené otázky by měla Změna č. 2 odpovědět velmi přesně nebo akcelerační oblast nevymezovat a ponechat vše na územní plány a povolovací řízení, kde budou moct být zábory skutečně podrobně posouzeny a vyhodnoceny. Podobně to platí i pro zábor téměř 3 hektarů lesních pozemků. Podatel požaduje, aby bylo lépe zdůvodněno, proč k těmto záborům dochází a jak kupř. odlesnění zasáhne do systému ekologické stability a do vodních poměrů v území. **11. Další připomínky podatele:** Prakticky není důvod ničit krajinu zbytnými technickými stavbami. Modulární reaktor v Dětmarovicích představuje stabilnější zdroj s menšími dopady na krajinu. Smlouva mezi Rolls Royce a ČEZ o přípravě je uzavřena. Pokud při tom bude využit řízený lineární urychlovač (zkušební provoz zahájen v Guandongu), je možno použít podkritické množství U, a tedy zásadně snížit riziko havárie. Dále je možno zpracovávat i již pro klasické JE vyhořelé palivo. Efektivita využití uranu je tímto způsobem více než 10x vyšší. Stávající VTE a FVE zde až na výjimky nemají vytvořeny efektivní akumulační systémy, tedy vytvářejí často síťové špičky. Vhodné využití je např. pro výrobu vodíku a následnou výrobu benzinu z CO2 v katalytickém procesu. Vodík představuje nejdražší a energeticky nejnáročnější vstup. Další alternativou jsou např. kyslíkové baterie … Nic z toho záměr neřeší. Dále zde zcela chybí řešení laminátového odpadu z vrtulí, který má poměrně krátkou životnost (20-25 let). Stávající technické řešení je tedy v dnešní době velmi zaostalé, snad až barbarsky primitivní.	akceleračních oblastí. Riziko kontaminace povrchových nebo podzemních vod je řešeno podmínkou v rámci územního opatření, která stanovuje, že budou umisťovány mimo mokřady, prameniště, rašeliniště, vodní plochy a toky (trvalé i občasné) a ne blíže, než ve vzdálenosti min. 8 metrů od břehové hrany. Podmínky pro ochranu ZPF jsou součástí územního opatření pro danou akcelerační oblast, čímž bude zajištěna stejná míra ochrany ZPF jako u záměru umisťovaných na ZPF mimo akcelerační oblasti. Souhlas s odnětím ze ZPF bude taktéž vydáván.
3297.	Bartošová Vladimíra	MMR-39256-2026-81	99cb 99czzi	AOV16 AOV85	**Věc: Připomínka k návrhu změny č. 2 územního rozvojového plánu ČR** V souladu s možností uplatnit připomínky k návrhu změny č. 2 Územního rozvojového plánu ČR podávám následuj ící připomínku k navrhovanému vymezení akceleračních oblasti pro rozvoj větrné energie **AOV 16 a AOV 85.** výše zmíněné oblasti **nesplňují parametry pro akcelerační oblasti pro získáváni větrné energie** a případné využití pro stavbu větrných elektráren by bylo v rozporu s platnou legislativou. V první řadě jsou tyto oblasti v rozporu s **§ 12 zákona č. 114/1992 Sb.:** *„(l) Krajinný ráz, kterýmje zejména přírodní, kulturní a historická charakteristiku určitého místa či oblasti, je chráněn před činností snižujícíjeho estetickou a přírodní hodnotu. Zásahy do krajinného rázu, zejména umistbvání a povolování staveb, mohou být prováděny pouze s ohledem na zachování významných krajinných prvků, zvláště chráněných územl: kulturních dominant krajiny, harmonické měřítko a vztahy v krajině.“* Krajina v okolí obou předmětných akceleračních zón má unikátní charakter, a to nejen v kontextu přírodních hodnot, ale zejména kulturního bohatství a historické návaznosti. **V těsné blízkosti navržené AOV 16 se nachází hora Blaník a v těsné blízkosti navržené AOV 85 hora Říp.** Obě tyto oblasti patři k historicky a kulturně klíčovým územím celorepublikového významu. Stavba větrných elektráren by zde znamenala významné narušení krajinného rázu a ztrátu přírodních i kulturních hodnot této krajiny. Vzhledem ke zvažované výšce větrných elektráren (v těchto oblastech je uváděno až 200 m) **by horní část těchto elektráren zasahovala zhruba do stejné výšky, kde se nachází vrchol Blaníku, resp.**	**Akceptováno částečně.** **Akcelerační oblast AOV85 Nový Dvůr byla vypuštěna.** Vymezení AOV16 – Trhový Štěpánov proběhlo na základě biologického posouzení konkrétního navrhovaného území podle § 11 odst. 3 resp. 4 zákona č. 249/2025 Sb. (ZOZE), jehož výsledky spolu s výsledky vyhodnocení vlivů na životní prostředí (SEA/VVURÚ, Příloha 5 k Změně č. 2 ÚRP) byly zapracovány do návrhu; oblasti, u nichž autorizované osoby identifikovaly významné negativní nebo kumulativní vlivy, byly ze Změny č. 2 ÚRP vyloučeny. Problematika krajinného rázu byla posuzována v rámci VVURÚ, a to jak z hlediska navrhovaného souboru akceleračních oblastí jako celku, tak pro jednotlivé oblasti v kartách akceleračních oblastí (viz příloha č. 2 SEA). Vliv na krajinný ráz byl jedním z důvodů, proč bylo 16 původně uvažovaných akceleračních oblastí z návrhu zcela vypuštěno, a u 48 ze zbývajících 80 oblastí pro VTE byl snížen limit maximální výšky větrných elektráren. K dalším redukcím došlo na základě výsledků projednání. Vlivy na kulturní dědictví a ochranná pásma byly sledovány v rámci VVURÚ. Ornitologické průzkumy jsou součástí biologického posouzení provedeného pro každou akcelerační oblast, přičemž jejich výsledky byly zapracovány do podmínek územních opatření zahrnujících mimo jiné monitoring mortality ptáků, detekční systémy a selektivní odstávky.

Poř. č.	Připomínkové místo	Číslo jednací	Článek	AO	Připomínka	Vyhodnocení
					Řípu. Tím by se tyto elektrárny staly dominantou srovnatelnou se zmíněnými horami a významně by se uplatňovaly v průhledech na tyto hory. Oblast Velkého a Malého Blaníku je zároveň chráněna jako chko. Tím by zde došlo **i k rozporu s části třetí zákona č. 114/1992 Sb.** Je zde nutno zmínit i Evropskou úmluvu o krajiné, která zakotvuje krajinu jako jednu ze základních složek životního prostředí a ukládá ochranu krajinného rázu při stavebních záměrech. Předmětný návrh AOV naopak zcela ignoruje hodnocení krajinného rázu. **Kromě ochrany krajinného rázu a zákona č. 114/1992 Sb. jsou zde kolize i s další legislativou:** **I) Listina základních práv a svobod** Čl: 35 LZPS uvádí: *„Každý má právo na příznivé životní prostředí.“* V případě stavby větrných elektráren v předmětném území by došlo k významnému zhoršení stavu životního prostředí a k významným negativním vlivům jak na přírodu, tak i na obyvatele, což je v rozporu s LZPS. **2) Zákon č. 100/2001 Sb. (o posuzování vlivů na životní prostředí)** V akceleračních zónách dochází k omezení, resp. vyloučení standardního posuzováni vlivů na životní prostředí (EIA). O to vyšší nároky musí být kladeny na kvalitu, úplnost a konkrétnost podkladů a vyhodnocení vlivů na životní prostředí již na úrovni tohoto návrhu. Předložený návrh však tyto požadavky nenaplňuje, zejména postrádá dostatečné vyhodnocení konkrétních lokálních dopadů kumulativních vlivů v území a jejich dopadů na krajinný ráz, obytné prostředí a veřejné zdraví. Tento návrh proto nelze použít jako podklad k vyhlášeni akceleračních zón, kde by došlo k omezení posuzování vlivů na životní prostředí. **3) Aarhuská úmluva** Tato úmluva předpokládá účast veřejnosti na rozhodovacích procesech a práva veřejnosti na přístup k právní ochraně v záležitostech životního prostředí. Současný návrh akceleračních zón naopak předpokládá omezeni práva veřejnosti účastnit se rozhodování o stavbě větrných elektráren. Vzhledem ke zkrácenému povolovacímu procesu lze předpokládat i značně omezené možnosti veřejnosti, jak stavbu zastavit či omezitjejí negativní dopady. Tento návrh proto může přinést zásadní rozpor s touto mezinárodní úmluvou. **4) Směrnice RED III o podpoře OZE** Tato směrnice udává u OZE prioritní využití průmyslových ploch, brownfieldů a technicky narušených území s cílem minimalizovat další narušení krajiny. Současný plán akceleračních zón (včetně AOV 16 a AOV 85) naopak předpokládá výstavbu větrných elektráren v zemědělské, lesní a sídelní krajině, která nevykazuje známky poškození průmyslovou či těžební činností. Jednalo by se zde o přeměnu dosud relativně zdravé a hodnotné krajiny v industriální zónu určenou pro výrobu elektřiny. Návrh akceleračních zón je tudíž v rozporu s uvedenou směrnicí. **5) Směrnice o ptácích (2009/147/ES)** Větrné elektrárny mohou mít významný negativní dopad na populace ptáků. Na veřejném projednání dne 15. 5. 2026 bylo uvedeno, že ornitologický průzkum předmětných oblastí probíhal pouze v době srpen-říjen 2025, což je pro komplexní zhodnocení zcela nedostatečná doba a u většiny druhů zde	Obavy z hluku, stroboskopického efektu a dopadů na pohodu bydlení jsou řešeny povinností zpracovat ke každému záměru VTE hlukovou studii a studii minimalizace shadow flicker efektu; zákonné hygienické limity musí záměry splnit v navazujícím stavebním řízení. Obavy, že stroboskopický efekt může být potenciálně nebezpečný kvůli riziku spuštění epileptického záchvatu u osob, které trpí epilepsií (podobně jako třeba kmitání stínů při jízdě kolem stromořadí), nebyly v rámci studií potvrzeny. Výstavba a provoz VTE nejsou spojeny s emisemi zdravotně závadných látek v relevantních koncentracích. Vibrace z provozu větrné elektrárny se přes železobetonový základ přenáší do okolní půdy či horniny. Jde o nízkofrekvenční kmity, které se šíří jen na omezené vzdálenosti a s rychlým poklesem intenzity. Žádná recenzovaná studie neprokázala ani nepředpokládá zdravotní efekt takto slabých půdních vibrací VTE na obyvatele. Návrh Změny č. 2 ÚRP byl připraven v souladu s platnou legislativou ČR a EU, včetně zákona č. 249/2025 Sb. (ZOZE), směrnice RED III a Listiny základních práv a svobod. Variantní řešení nejsou relevantním územně plánovacím nástrojem pro vymezování lokalit pro OZE; ustanovení § 4 odst. 3 ZOZE a čl. 15c směrnice RED III sice upřednostňují brownfieldy a degradované plochy, avšak nevylučují vymezení akcelerační oblasti na jiných pozemcích; vymezení výhradně na degradovaných plochách nebylo s ohledem na prostorové nároky technologie větrných elektráren proveditelné. Návrh Změny č. 2 ÚRP byl připraven v souladu s právními předpisy (včetně požadavků Listiny základních práv a svobod). K čl. 4 Listiny základních práv a svobod: Vymezení akceleračních oblastí ve Změně č. 2 ÚRP a podmínky v souvisejících územních opatřeních jsou stanoveny na základě zákona a v jeho mezích. K čl. 11 Listiny základních práv a svobod - zásah do vlastnického práva: AO nejsou vymezeny jako veřejně prospěšné stavby, veřejně prospěšná opatření ani asanace, tudíž z vymezení AO nevyplývá možnost vyvlastnění. K čl. 12 Listiny základních práv a svobod: Vymezení akcelerační oblasti nelze pokládat za narušení práva na nedotknutelnost obydlí ve smyslu čl. 12 Listiny základních práv a svobod. K čl. 31 Listiny základních práv a svobod: Bylo zpracováno vyhodnocení vlivů na udržitelný rozvoj území, jehož součástí je v rámci SEA i vyhodnocení vlivů na veřejné zdraví. Žádný významný negativní vliv nebyl konstatován. Za účelem minimalizace dopadů na veřejné zdraví byly zejména stanoveny podmínky, nařizující v akceleračních oblastech pro VTE doložit ke konkrétnímu záměru podrobnou hlukovou studii a studii na shadow flicker efekt. Další podmínky na ochranu veřejného zdraví lze dle potřeby stanovit při povolování konkrétních záměrů.

Poř. č.	Připomínkové místo	Číslo jednací	Článek	AO	Připomínka	Vyhodnocení
					vůbec nebyla hodnocena doba hnízdění. Vyhlášeni akceleračních zón na základě takto neúplných a nedostatečných podkladů je v rozporu s uvedenou směrnicí. **6) Zákon č. 258/2000 Sb., o ochraně veřejného zdraví** Tento zákon aplikuje výše zmíněný ČI. 35 LZPS a předpokládá zajištění podmínek pro zdravý život. Navržené akcelerační zóny by naopak znamenaly významný negativní dopad na místní obyvatele a řinesly by zhoršení podmínek pro život a zdraví. Mezi konkrétní dopady patří zejména hluk (včetně infrazvuku), shadow flicker efekt (míhání stínů), vibrace či produkce mikroplastů. Tyto problémy nejsou v navržené dokumentaci řešeny bud' vůbec, nebo zcela nedostatečně (např. je zde připuštěn shadow flicker efekt až 30 hodin ročně, což by přineslo závažné zdravotní komplikace např. pro epileptiky). Z výše uvedených důvodů **nesouhlasím s vymezením akceleračních oblastí AOV 16 a AOV 85** a požaduji jejich **vyřazení**, nebot' návrh výkazuje závažné nedostatky z hlediska zákonnosti, ochrany životního prostředí i dopadů na obyvatele v dané oblasti. Jedná se o území s významnými krajinnými, přírodními a obytnými hodnotami, které nejsou návrhem dostatečně respektovány. Žádám, aby tato připomínka byla řádně vypořádána v souladu se zákonem a aby bylo uvedeno konkrétní odůvodnění přijatého řešení.	K čl. 35 Listiny základních práv a svobod: Akcelerační oblasti, resp. jejich využití pro zvýšení výroby energie z obnovitelných zdrojů, přispěje ke zvýšení podílu obnovitelných zdrojů na výrobě energie v ČR a tím i k příznivému životnímu prostředí. K odstranění nebo zmírnění možných negativních vlivů na jiné složky přírody byly stanoveny podmínky v územních opatřeních. Návrh Změny č. 2 ÚRP byl připraven v souladu s právními předpisy (včetně požadavků Aarhuské úmluvy).Na účast veřejnosti v územním plánování se vztahuje čl. 7 Aarhuské úmluvy. Procesy územního plánování jsou dlouhodobě nastaveny stavebním zákonem, v případě vymezování akceleračních oblastí v souběhu se ZOZE, tak, aby požadavky Aarhuské úmluvy byly splněny. Postup pořízení Změny č. 2 ÚRP a souvisejících územních opatření proběhl v souladu se stavebním zákonem a ZOZE. K návrhu Změny č. 2 ÚRP a souvisejících územních opatření mohl každý podat připomínku ve veřejném projednání, všechny připomínky byly vypořádány. Již z toho, že část akceleračních oblastí byla na základě argumentů uplatněných ve stanoviscích a připomínkách pro společné jednání a veřejné projednání zmenšena či zcela vypuštěna, je zřejmé, že výsledek účasti veřejnosti byl vzat v úvahu a že účast veřejnosti byla zajištěna v době, kdy všechny možnosti byly otevřeny.
3298.	Boško David	MMR-39258-2026-81	99cx, 99cy	AOV44, AOV45	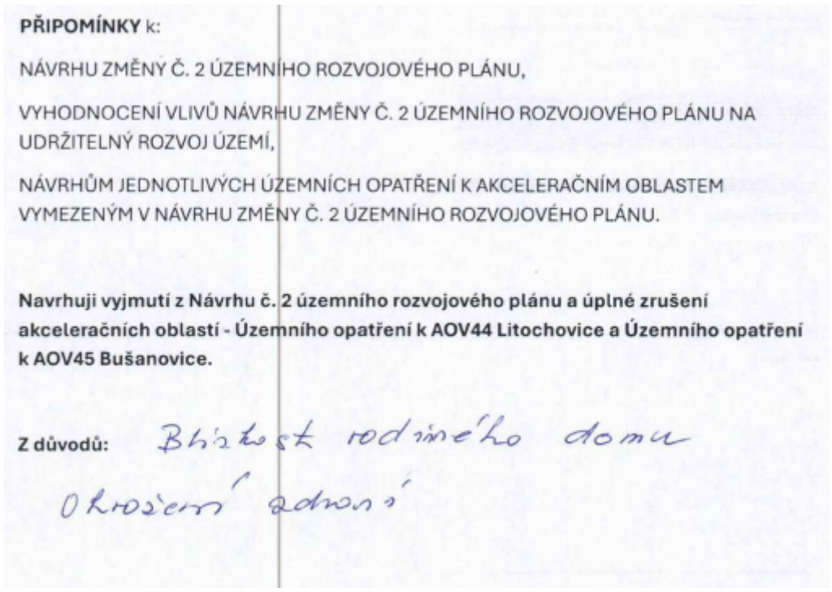 **PŘIPOMÍNKY** k: NÁVRHU ZMĚNY Č. 2 ÚZEMNÍHO ROZVOJOVÉHO PLÁNU, VYHODNOCENÍ VLIVŮ NÁVRHU ZMĚNY Č. 2 ÚZEMNÍHO ROZVOJOVÉHO PLÁNU NA UDRŽITELNÝ ROZVOJ ÚZEMÍ, NÁVRHŮM JEDNOTLIVÝCH ÚZEMNÍCH OPATŘENÍ K AKCELERAČNÍM OBLASTEM VYMEZENÝM V NÁVRHU ZMĚNY Č. 2 ÚZEMNÍHO ROZVOJOVÉHO PLÁNU. **Navrhuji vyjmutí z Návrhu č. 2 územního rozvojového plánu a úplné zrušení akceleračních oblastí - Územního opatření k AOV44 Litochovice a Územního opatření k AOV45 Bušanovice.** **Z důvodů:** Blízkost rodinného domu Ohrožení zdraví	**Akceptováno částečně.** **Akcelerační oblast AOV45 – Bušanovice byla z návrhu Změny č. 2 ÚRP vypuštěna. Akcelerační oblast AOV44 – Litochovice byla zmenšena.** Vymezení akceleračních oblastí proběhlo na základě biologického posouzení konkrétních navrhovaných území podle § 11 odst. 3 resp. 4 zákona č. 249/2025 Sb. (ZOZE), jehož výsledky spolu s výsledky vyhodnocení vlivů na životní prostředí (SEA/VVURÚ), Příloha 5 ke Změně č. 2 ÚRP) byly zapracovány do návrhu; oblasti, u nichž autorizované osoby identifikovaly významné negativní nebo kumulativní vlivy, byly ze Změny č. 2 ÚRP vyloučeny (odůvodnění Změny č. 2 ÚRP, odst. 32). Konkrétní záměry se nadále povolují v souladu se stavebním zákonem za podmínek stanovených v územním opatření. Při vymezování jednotlivých akceleračních oblastí pro větrné elektrárny byla dodržena minimální odstupová vzdálenost 500 metrů od obytné zástavby sídel. Tato hodnota, uvedená v odůvodnění Změny č. 2 ÚRP pro každou akcelerační oblast, představuje prvek ochrany kvality bydlení. Konkrétní záměry obnovitelných zdrojů energie musí následně v navazujícím řízení splnit veškeré zákonné hygienické a hlukové limity, a to bez ohledu na stanovenou minimální odstupovou vzdálenost.

Poř. č.	Připomínkové místo	Číslo jednací	Článek	AO	Připomínka	Vyhodnocení
3299.	Keclíková Ivana	MMR-39259-2026-81	I.1.b.2.	VTE	Jako suverénní občan tímto v zákonné lhůtě podávám zásadní připomínku proti návrhu Ministerstva pro místní rozvoj ČR na zřízení tzv. akceleračních zón určených pro výstavbu vysokých větrných elektráren. Žádám o úplné stažení tohoto návrhu, případně o vyjmutí dotčených území z plánovaných zón, a to z následujících důvodů: Narušení suverenity obcí a občanů: Návrh zavedením zrychleného režimu fakticky obchází standardní povolovací procesy a odebírá dotčeným obcím a jejich obyvatelům možnost efektivně spolurozhodovat o rozvoji vlastního území. Tento krok považuji za hrubý zásah do práv na samosprávu. Devastace krajinného rázu a celistvosti území: Výstavba větrných elektráren o výšce až 200 metrů představuje drastický a nevratný zásah do horizontů, přírodního a kulturního dědictví celé naší země. Průmyslová transformace venkova a krajiny bez ohledu na historický a ekologický kontext je nepřijatelná. Absence komplexního posouzení vlivů: Zrychlené schvalování upřednostňuje jednostranné korporátní a ekonomické zájmy nadnárodních struktur před dlouhodobou ochranou životního prostředí, spodních vod, biodiverzity a kvality života obyvatel, kteří v daných oblastech žijí a hospodaří. Z výše uvedených důvodů požaduji, aby byl tento záměr zamítnut a nebylo pokračováno v krocích, které vedou k degradaci českého venkova a krajiny.	**Neakceptováno.** Územní plánování na celostátní úrovni je výkonem státní správy; jeho výsledky nepodléhají schválení orgány územních samosprávných celků a vymezení akceleračních oblastí v Územním rozvojovém plánu proto nelze podmínit souhlasem samospráv ani jednotlivých obyvatel. Požadavku na úplné stažení návrhu Změny č. 2 ÚRP nebo vyjmutí blíže neurčených akceleračních oblastí nelze vyhovět, neboť podatelka nespecifikuje konkrétní akcelerační oblast, jíž by se připomínka týkala. Vymezení akceleračních oblastí proběhlo na základě biologického posouzení konkrétních navrhovaných území podle § 11 odst. 3 resp. 4 zákona č. 249/2025 Sb. (ZOZE), jehož výsledky spolu s výsledky vyhodnocení vlivů na životní prostředí (SEA/VVURÚ, Příloha 5 k Změně č. 2 ÚRP) byly zapracovány do návrhu; oblasti, u nichž autorizované osoby identifikovaly významné negativní nebo kumulativní vlivy, byly ze Změny č. 2 ÚRP vyloučeny. Vlivy návrhu byly posouzeny na úrovni koncepce v rámci VVURÚ. Záměry v akceleračních oblastech podléhají posouzení vlivů dle § 11 ZOZE v rámci jednotného environmentálního stanoviska; EIA dle zákona č. 100/2001 Sb. se pro záměry ve vymezených akceleračních oblastech nebude opakovaně vyhotovovat v rámci stavebního řízení (§ 11 odst. 5 ZOZE). Konkrétní záměry se nadále povolují v souladu se stavebním zákonem za podmínek stanovených v územním opatření. Návrh Změny č. 2 ÚRP byl připraven v souladu s platnou legislativou ČR a EU, včetně zákona č. 249/2025 Sb. (ZOZE), směrnice RED III a Listiny základních práv a svobod; vymezení akceleračních oblastí a podmínky v územních opatřeních jsou stanoveny na základě zákona a v jeho mezích. Ústavou zaručená samospráva obcí (čl. 8, 100, 101 Ústavy ČR) zahrnuje právo obcí na samosprávu ve vlastních záležitostech. Územní plánování na celostátní úrovni je výkonem státní správy a jeho výstupy nepodléhají schválení orgány územních samosprávných celků. Moderní větrné elektrárny nelze s ohledem na jejich výšku umístit do území tak, aby žádným způsobem neovlivnily krajinný ráz v okolí. Návrh vymezení akceleračních oblastí a podmínek v územních opatřeních se proto soustředil na nalezení území, kde by vliv předpokládaných budoucích záměrů na krajinný ráz nebyl významně negativní a na formulaci podmínek, které by přispěly k jeho zmírnění. Již při výběru území pro akcelerační oblasti byl jedním z podkladů dokument Akcelerační oblasti, předvýběr ploch k výstavbě VTE, Screening území ČR z hlediska ochrany krajinného rázu (Roman Bukáček, Simona Vondráčková, 2025). Při samotném návrhu byla problematika krajinného rázu sledována ve vyhodnocení vlivů na udržitelný rozvoj území, a to jak z hlediska navrhovaného souboru akceleračních oblastí jako celku, tak pro jednotlivé oblasti v kartách akceleračních oblastí

Poř. č.	Připomínkové místo	Číslo jednací	Článek	AO	Připomínka	Vyhodnocení
						(viz příloha č. 2 vyhodnocení vlivů). Většinou právě z důvodu významných negativních vlivů na krajinný ráz bylo již během přípravy návrhu 16 původně uvažovaných akceleračních oblastí z návrhu zcela vypuštěno (viz příloha 3 vyhodnocení vlivů – mapa vypuštěných akceleračních oblastí). Dále, mimo jiné s ohledem na průběžné výsledky hodnocení vlivů na krajinný ráz byly některé akcelerační oblasti v průběhu přípravy návrhu pro veřejné projednání plošně redukovány, a ve 48 z 80 navržených akceleračních oblastí pro VTE došlo ke snížení limitu pro maximální výšku větrných elektráren z původní hodnoty 250 m na hodnotu nižší (nejčastěji 200 nebo 185 m). Kromě toho byly v územních opatřeních navrženy některé další podmínky k ochraně krajinného rázu, týkající se např. maximálních rozměrů souvisejících areálů pro skladování elektřiny, barevného řešení vedlejších staveb a zařízení záměrů pro využití OZE nebo výškového omezení pro trvalé terénní úpravy v místě větrné elektrárny. K další redukci vymezených akceleračních oblastí došlo po veřejném projednání na základě uplatněných stanovisek a připomínek.
3300.	Machačík Aleš	MMR-39261-2026-81	99cm	AOV29	**PŘIPOMÍNKY K:** **I. návrhu Změny č. 2 Územního rozvojového plánu ČR (ÚRP ČR)** **II. Vyhodnocení vlivů návrhu Změny č. 2 ÚRP na udržitelný rozvoj území (SEA)** **III. návrhům jednotlivých územních opatření pro akcelerační oblasti (AO) vymezeným v návrhu Změny č. 2 ÚRP** Tímto podávám připomínku k návrhu vymezeni akceleračních oblastí pro větrné elektrárny (VTE). Na základě níže uvedených důvodů **nesouhlasím** s návrhem změny č. 2 ÚRP ČR, Vyhodnocení vlivů návrhu Změny č. 2 ÚRP na udržitelný rozvoj území (SEA) a návrhům jednotlivých územních opatření pro akcelerační oblasti (AO) vymezeným v návrhu Změny č. 2 ÚRP. Veškeré níže uvedené připomínky se vztahují současně ke všem výše uvedeným projednávaným částem veřejné vyhlášky. **A. Nedostatky návrhu** • návrh není dostatečně odůvodněn a chybí konkrétní podklady (zákon č. 500/2004 Sb.) • nebyly dostatečně posouzeny dopady na životní prostředí (zákon č. 100/2001 Sb.) • hrozí narušení krajiny a přírody (zákon č. 114/1992 Sb.) • návrh nerespektuje ochranu hodnot území a kvalitu bydlení (zákon č. 283/2021 Sb.) • nebyly posouzeny jiné varianty řešení, zejména využiti brownfieldů (opuštěných a již narušených ploch) a návrh tak neodůvodněně zasahuje do volné krajiny • vychází pouze z expertních odhadů (počet věží, výkon, rozmístění) • návrh řeší problémy až dodatečně, místo aby jim předešel • nejsou dostatečně vyhodnoceny kumulativní dopady více záměrů v území **B. Příroda, krajina a životní prostředí** **1. Nedostatečné posouzení vlivů na životní prostředí** • výskyt chráněných druhů (ptáci, netopýři) a zásah do migračních tras (vlk, rys apod.) • narušení prvků ÚSES (biokoridory) • zásadní změna krajiny a její industrializace • dominantní stavby (až cca 250 m vysoké) viditelné na velké vzdálenosti • chybí posouzení nočního osvětlení	**Neakceptováno.** Vymezení AOV29 - Býškovice proběhlo na základě biologického posouzení konkrétního navrhovaného území podle § 11 odst. 3 resp. 4 zákona č. 249/2025 Sb. (ZOZE), jehož výsledky spolu s výsledky vyhodnocení vlivů na životní prostředí (SEA/VVURÚ, Příloha 5 k Změně č. 2 ÚRP) byly zapracovány do návrhu; oblasti, u nichž autorizované osoby identifikovaly významné negativní nebo kumulativní vlivy, byly ze Změny č. 2 ÚRP vyloučeny. Kumulativní posouzení vlivů na životní prostředí a veřejné zdraví bylo v rámci SEA provedeno pro každou AO (viz karty AO v příloze č. 2 SEA) i pro Změnu č. 2 ÚRP jako celek. Kumulativní vlivy na krajinný ráz je možno stanovit tam, kde existují prostorově a výškově obdobné stavby a záměry, jinak postrádá hodnocení kumulace smysl. Zadání Změny č. 2 ÚRP schválené vládou ČR nepožadovalo variantní řešení. Vlivy návrhu, včetně kumulativních vlivů, byly posouzeny na úrovni koncepce v rámci VVURÚ. Proběhlo hodnocení nulové varianty (platné znění ÚRP) vůči navrhované variantě (Změna č. 2 ÚRP). Konkrétní dopady do území byly posouzeny do té míry, do jaké je lze předvídat na úrovni koncepce, tedy bez znalosti přesného typu výrobku, rozsahu a polohy záměrů, pro jejichž urychlené povolování se akcelerační oblast vymezuje. Vždy bylo přihlíženo ke specifikům daného území, viz mj. přílohy č. 1 a 2 SEA (základní charakteristiky a jevy ŽP v jednotlivých AO, karty akceleračních oblastí). Také podmínky v územních opatřeních byly stanoveny individuálně na míru konkrétní AO.

Poř. č.	Připomínkové místo	Číslo jednací	Článek	AO	Připomínka	Vyhodnocení
					• nedostatečně řešen kumulativní vliv více větrných elektráren **2. Nedostatečné posouzení vlivů na vodu a klima** • hrozí narušení vsakování vody do půdy a změna odtokových poměrů • může dojít ke zhoršení schopnosti krajiny zadržovat vodu a riziko vysychání krajiny • chybí posouzení vlivu na mikroklima • nejsou dostatečně řešeny dopady na vodní režim území **3. Zemědělská půda** • zábor a znehodnocení kvalitní půdy • možné zásahy do půd I. a II. třídy ochrany (nejcennější půdy) • zhutnění půdy a zvýšení eroze a fragmentace pozemků • nejasný stav a poškození meliorací **4. Nedostatečné posouzení vlivů na obyvatele** • hluk a jeho dlouhodobý vliv nejsou dostatečně vyhodnoceny • není dostatečně řešen stroboskopický efekt • změna charakteru bydlení • není dostatečně vysvětlen způsob stanovení vzdálenosti od obytné zástavby • nebyly dostatečně posouzeny dopady na hodnotu nemovitosti a kvalitu bydlení **<u>C. Technická a bezpečnostní rizika</u>** **1. Nedostatečnost navržených zmírňujících opatření** • navržená opatření pouze částečně zmírňují dopady, ale neřeší samotný střet • řada opatření je formulována neurčitě a bez jasné kontroly jejich plnění • významné problémy jsou odkládány až do navazujících řízení **2. Technická a bezpečnostní rizika** • odlet ledu z rotorů v zimě, požáry zařízení (obtížně zvládnutelné zásahy) a zásah bleskem • pád části konstrukce, únik provozních kapalin • kontaminace půdy a vody • šíření požáru do krajiny • v ČR dosud neexistuje právní ani metodická úprava požární bezpečnosti VTE a nejsou stanoveny konkrétní odstupové vzdálenosti od lesů či obytné zástavby z hlediska požárního rizika • Ministerstvo dopravy připustilo existenci bezpečnostních rizik spojených s VTE, zejména vizuální distrakce řidičů, stínových efektů, nočního překážkového osvětlení, odletu ledu či havárií a odletu částí konstrukcí. **<u>D. Specifikace a střety dané akcelerační oblasti</u>** AO č.: 29 Oblast: Býškovice Kraj: Olomoucký Uvedená akcelerační oblast vykazuje následující možné střety a rizika: (doplňte dle odůvodnění AO): • konkrétní dopady na místní krajinu a charakter území • možné střety s ochranou přírody a krajiny • možné zásahy do života obyvatel a kvality bydlení • možné kumulativní dopady s dalšími plánovanými záměry • nedostatečné místní podklady a vyhodnocení Do uvedených oblastí mohou zasahovat:	AO byly vymezovány s ohledem na podkladový dokument Akcelerační oblasti, předvýběr ploch k výstavbě VTE, Screening území ČR z hlediska ochrany krajinného rázu (Roman Bukáček, Simona Vondráčková, 2025). Při samotném návrhu akceleračních oblastí a podmínek pro ně pak byla problematika krajinného rázu dále podrobněji prověřena a v rámci vyhodnocení vlivů na udržitelný rozvoj území byly některé AO vypuštěny na základě předpokládaných významně negativních dopadů na krajinný ráz. Podrobněji jsou jednotlivé oblasti hodnoceny v kartách akceleračních oblastí (viz příloha č. 2 SEA). Pro všechny akcelerační oblasti pro VTE bylo v příloze č. 2 vyhodnocení vlivů provedeno vyhodnocení viditelnosti navíc odstupňované pro tři modelové výšky stožáru (tubusu) VTE, a to 120, 170 a 200 m. Rovněž byl pro každou akcelerační oblast zvlášť zvažován vliv na hodnotné pohledy a veduty a důraz byl kladen na neopakovatelnost a jedinečnost. Návrh byl před zveřejněním s ohledem na průběžné výsledky vyhodnocení vlivů opakovaně upravován. Další akcelerační oblasti byly vypuštěny nebo zmenšeny na základě stanoviska Ministerstva kultury z hlediska ochrany vybraných cenný průhledů, vedut, národních kulturních památek atp. Akcelerační oblasti jsou vymezeny mimo nadregionální a regionální biocentra ÚSES. Prvkům lokálního ÚSES a všem biokoridorům nebylo možné se při vymezování akceleračních oblastí zcela vyhnout, proto je ve všech souvisejících územních opatřeních stanovena podmínka, která vylučuje zásah do ploch a koridorů lokálního ÚSES, nadregionálních a regionálních biokoridorů, vyjma nezbytného křížení liniové dopravní a technické infrastruktury s biokoridory. Vliv umístění akceleračních oblastí na prostupnost krajiny a migraci velkých savců byl posuzován v rámci vyhodnocení vlivů návrhu Změny č. 2 ÚRP na udržitelný rozvoj území, jehož součástí je i vyhodnocení vlivů na životní prostředí (SEA) a vyhodnocení vlivů na lokality soustavy Natura 2000. Provedená hodnocení konstatovala, že vliv vymezených akceleračních oblastí (AO) na migraci zvláště chráněných druhů savců není významně negativní, nedojde k významnému bariérovému efektu. Pro ochranu zvláště chráněných druhů velkých savců (rys, vlk, medvěd a los) vymezila Agentura ochrany přírody a krajiny ČR propojenou soustavu ploch a koridorů – tzv. biotop vybraných zvláště chráněných druhů velkých savců, který je součástí územně analytických podkladů (ÚAP). Tyto podklady byly při navrhování AO respektovány, tzv. jádrová území byla z návrhu AO zcela vyloučena a pro koridory je v rámci územních opatření stanovena podmínka zaručující zachování prostupnosti. Několik akceleračních oblastí bylo v rámci úpravy návrhu po společném jednání a veřejném projednání vypuštěno z důvodu minimalizace průniku akceleračních oblastí a migračních koridorů.

Poř. č.	Připomínkové místo	Číslo jednací	Článek	AO	Připomínka	Vyhodnocení
					• prvky ÚSES • migrační trasy živočichů • chráněná území • evropsky významné lokality (EVL), soustava Natura 2000 • významné krajinné prvky • kvalitní zemědělská půda • vodní zdroje • krajinný ráz • kulturní a historické hodnoty území • ochranná pásma národních kulturních památek • ochranná pásma UNESCO Požaduji důsledné přehodnocení všech navržených akceleračních oblastí a jejich případné vyloučení z návrhu změny č. 2 ÚRP. **E. Rozpor se zákony a právními předpisy ČR a EU** Návrh může být v rozporu zejména se: • zákonem č. 500/2004 Sb., správní řád • zákonem č. 100/2001 Sb., o posuzování vlivů na životní prostředí (EIA) • zákonem č. 114/1992 Sb., o ochraně přírody a krajiny • zákonem č. 334/1992 Sb., o ochraně zemědělského půdního fondu • zákonem č. 283/2021 Sb., stavební zákon • podmínkami směrnice EU RED III (nevhodně zvolená lokalita, nevyřešené dopady) • principem předběžné opatrnosti dle ČI. 191 SFEU • právem na příznivé životní prostředí dle ČI. 35 Listiny základních práv a svobod • právem na ochranu zdraví dle ČI. 31 Listiny základních práv a svobod • právem na ochranu vlastnictví dle ČI. 11 Listiny základních práv a svobod. **Závěr** Navržená akcelerační oblast má zásadní střety s přírodou, krajinou, vodou i kvalitou života obyvatel. Tyto problémy nejsou řešeny, ale pouze částečně zmirňovány. Návrh nemá dostatečné podklady, neřeší varianty řešeni a nedostatečně hodnotí kumulativní dopady. Z uvedených důvodů požaduji **vyloučení uvedené akcelerační oblasti z návrhu změny č. 2 ÚRP.**	VTE negenerují větší oplocené areály, půdorysná výměra případných areálů pro skladování elektřiny je v AO pro VTE omezena podmínkou. Problematika ochrany ptáků byla řešena během vymezování akceleračních oblastí takto: 1) Podle § 4 zákona č. 249/2025 Sb. (ZOZE) nelze akcelerační oblast vymezit na území evropsky významné lokality a ptačí oblasti. 2) V rámci zpracování návrhu Změny č. 2 ÚRP byly využity mapy citlivosti ptáků vůči výstavbě VTE zpracované podle metodiky BirdLife International Českou společností ornitologickou (https://www.birdlife.cz/mapa-citlivosti-ptaku-vuci-vystavbe-vetrnych-elektraren-v-cesku-novy-nastroj-pro-udrzitelne-planovani/). Na základě map citlivosti nebyla do akceleračních oblastí zařazena území s extrémním a vysokým rizikem střetů ptáků s VTE. 3) Dále bylo pro jednotlivé akcelerační oblasti zpracováno biologické posouzení podle § 11 odst. 3, resp. 4 ZOZE. Výsledky posouzení byly respektovány při vymezení akceleračních oblastí a na jejich základě byly stanoveny podmínky a zmírňující opatření implementovaná do územních opatření. Jedná se o podmínky pro ochranu významných biotopů, eliminaci negativních vlivů během hnízdního období, monitoring mortality ptáků, využití detekčních systémů, selektivních odstávek a dalších technických opatření ke snižování kolizního rizika ptáků a VTE. 4) Následně proběhlo vyhodnocení vlivu návrhu Změny č. 2 ÚRP na udržitelný rozvoj území, jehož součástí je vyhodnocení vlivu na životní prostředí (SEA) a vyhodnocení vlivů na lokality soustavy Natura 2000. Nebyly identifikovány významné negativní vlivy na populace ptáků, které by bránily vymezení akcelerační oblasti. 5) Na základě stanovisek dotčených orgánů a připomínek veřejnosti byla do územního opatření doplněna podmínka vymezující biologický dozor ve fázi přípravy a realizace VTE, jehož účelem bude eliminovat nebo významně snížit negativní vlivy na zvláště chráněné druhy ptáků. Pro vymezení akceleračních oblastí byla využita vrstva území významných pro netopýry dle podkladů ČESON i výskyt netopýrů hodnocený v rámci biologického posouzení a vyhodnocení SEA. Ochrana netopýrů je dále zajištěna souborem preventivních a provozních opatření, zejména povinností sezónních odstávek v období zvýšeného rizika mortality, využíváním technických prostředků ke snižování kolizního rizika a následným monitoringem letové aktivity netopýrů. Vlivy na soustavu Natura 2000 byly posouzeny na úrovni koncepce v rámci VVURÚ v souladu s požadavky příslušných právních předpisů. V rámci podmínek a zmírňující opatření stanovených v územních opatřeních jsou stanoveny i podmínky, které se přímo týkají ochrany potenciálně dotčených předmětů ochrany v dotčených lokalitách soustavy NATURA

Poř. č.	Připomínkové místo	Číslo jednací	Článek	AO	Připomínka	Vyhodnocení
						2000. VVURÚ nekonstatovalo významné negativní vlivy na NATURU 2000. Akcelerační oblasti nezahrnují území specifikovaná v § 4 odst. 1 ZOZE a v nařízení vlády č. 507/2025 Sb. Nebylo však možné se vyhnout návrhu akceleračních oblastí v „běžné krajině“, podobně jako se nelze vyhnout např. vymezování koridorů pro dopravní stavby či produktovody. V běžné volné krajině je míra antropogenního ovlivnění člověkem značná (např. zemědělskou velkovýrobou, silnicemi, železnicemi). Záměry pro využití OZE, pro něž jsou akcelerační oblasti vymezovány, tedy nelze vnímat jako industrializaci krajiny. Pro všechny akcelerační oblasti byla zpracována biologická posouzení v souladu s požadavky § 11 odst. 3 resp. 4 ZOZE a s požadavky § 7a vyhlášky č. 142/2018 Sb. ve znění vyhlášky č. 468/2025 Sb. Dále byly využity rešerše dat o výskytu ZCHD zpřístupněné AOPK. Význačné ZCHD, které by mohly být uplatněním Změny č. 2 ÚRP ovlivněny, byly uvedeny v kartách AO v příloze č. 1 a 2 SEA. VVURÚ nekonstatovalo významné negativní vlivy na ZCHD. Směrnice EIA se vztahuje na posuzování konkrétních záměrů, nikoliv na posuzování koncepcí. Záměry v akcelerační oblasti jsou v souladu s čl. 16a odst. 3 směrnice RED III a s § 28 ZOZE osvobozeny od posuzování vlivů záměru na životní prostředí (EIA); osvobození se neuplatní pouze v zákonem výslovně stanovených výjimkách, tj. při přeshraničním posuzování nebo při vysoce pravděpodobném výskytu významných nepříznivých vlivů nezjištěných při pořizování územního opatření. Vyhodnocení vlivů na životní prostředí (SEA) proběhlo na úrovni koncepce v rámci vyhodnocení vlivů na udržitelný rozvoj území, které v souladu s § 8 odst. 1 ZOZE bylo provedeno v podrobnosti potřebné pro stanovení podmínek a zmírňujících opatření v územních opatřeních. Při návrhu akceleračních oblastí byla brána v úvahu kritéria uvedená v článku 15c odst. 1 písm. a) bod i) směrnice RED III, resp. § 4 odst. 3 ZOZE. Uvedená ustanovení právních předpisů uvádějí typy území, kde má být vymezení akceleračních oblastí upřednostněno, nevylučují tedy vymezení akcelerační oblasti i v jiných typech území. Akcelerační oblasti pro VTE nebylo ve většině případů možno vymezit pouze v územích uvedených výše, a to zejména z důvodů, že technologie větrných elektráren vyžaduje značné rozestupy (v řádu stovek metrů) mezi jednotlivými zařízeními a přesná poloha věží VTE uvnitř AO není známa a není účelné ji na úrovni koncepce určovat. Akcelerační oblasti umožňující výstavbu většího počtu stožárů proto zabírají rozsáhlé území. Ve Změně č. 2 ÚRP nebyly i s ohledem na jejich celostátní význam navrhovány oblasti pro VTE menší než 2,5 km2. Zároveň není žádoucí akcelerační oblasti pro VTE umisťovat v těsné blízkosti obydleného území,

Poř. č.	Připomínkové místo	Číslo jednací	Článek	AO	Připomínka	Vyhodnocení
						což značně limituje využití brownfieldů a dalších zastavěných ploch. Větrné elektrárny jsou běžnou technologií s odhadnutelnými dopady na okolí. Za účelem stanovení možných dopadů akceleračních oblastí bylo provedeno biologické posouzení, posouzení vlivů na udržitelný rozvoj území, a za účelem zabránění negativním dopadům nebo jejich zmírnění byla navržena celá řada podmínek v územním opatření, což je v souladu s principem předběžné opatrnosti, který mimo jiné vychází z čl. 191 Smlouvy o fungování Evropské unie (SFEU). Vymezení akceleračních oblastí se provádí s cílem usnadnit výstavbu záměrů pro využití OZE, což v konečném důsledku má pozitivní vliv ke zlepšení kvality životního prostředí (zejména z hlediska ochrany klimatu a ovzduší) a z hlediska uvážlivého a racionálního využívání přírodních zdrojů. V delším výhledu a širších souvislostech by příspěvek produkce energie z OZE v akceleračních oblastech měl být i příspěvkem k ochraně kvality ovzduší a tím i příspěvkem k ochraně lidského zdraví. Na účast veřejnosti v územním plánování se vztahuje čl. 7 Aarhuské úmluvy. Procesy územního plánování jsou dlouhodobě nastaveny stavebním zákonem, v případě vymezování akceleračních oblastí v souběhu se ZOZE, tak, aby požadavky Aarhuské úmluvy byly splněny. Postup pořízení Změny č. 2 ÚRP a souvisejících územních opatření proběhl v souladu se stavebním zákonem a ZOZE. K návrhu Změny č. 2 ÚRP a souvisejících územních opatření mohl každý podat připomínku ve veřejném projednání, připomínky byly vypořádány. Již z toho, že část akceleračních oblastí byla na základě argumentů uplatněných ve stanoviscích a připomínkách pro společné jednání a veřejné projednání zmenšena či zcela vypuštěna, je zřejmé, že výsledek účasti veřejnosti byl vzat v úvahu a že účast veřejnosti byla zajištěna v době, kdy všechny možnosti byly otevřeny. V souladu s § 4 odst. 1 ZOZE a nařízením vlády č. 507/2025 Sb. nebyly AO pro FVE vymezovány na půdě I. a II. třídy ochrany ZPF. Co se týče AO pro VTE, v návrhu Změny č. 2 ÚRP pro veřejné projednání byl vyhodnocen potenciální celkový zábor na I. a II. třídě ochrany ZPF v rozsahu 95,3 ha, což představuje 0,2 % z navrhované rozlohy AO. Územní opatření stanoví podmínky, které vyžadují zachování funkčnosti stávajících meliorací, zakazují poškozování protierozních opatření a vylučují vznik pozemků bez přístupu či neobhospodařovatelných ploch; všechna tato opatření zajišťují ochranu zemědělského hospodaření v akceleračních oblastech. Na základě vypořádání stanovisek a připomínek byla stanovena podmínka v územních opatřeních na maximální celkovou plochu pro odnětí ZPF v AO pro VTE. Právo na ochranu zdraví je dáno platnou legislativou ČR a EU. Ustanovení obecně závazných právních předpisů týkajících se

Poř. č.	Připomínkové místo	Číslo jednací	Článek	AO	Připomínka	Vyhodnocení
						hlukové zátěže nejsou vymezením akceleračních oblastí dotčena. Záměry OZE v akcelerační oblasti musí též splnit požadavky na výstavbu podle stavebního zákona a vyhlášky č. 146/2024 Sb. Dodržení požadavků na výstavbu bude předmětem řízení o povolení záměru. Do ÚO u všech AO pro VTE je zapracována podmínka zpracování hlukové studie a minimalizace shadow flicker efektu (u stroboskopického efektu je minimalizace zajištěna používanými materiály na lopatky VTE). Do ÚO jsou zapracovány konkrétní podmínky na minimalizaci vlivu osvětlení záměrů OZE. Samotné vymezení akcelerační oblasti nemá vliv na kvalitu bydlení v okolí. Požadavky na minimální vzdálenost VTE nebo akceleračních oblastí od obytné zástavby nejsou v českém právu ani v právu EU stanoveny. V rámci návrhu Změny č. 2 ÚRP byly AO pro VTE vymezovány v odstupové vzdálenosti minimálně 500 metrů od obytné zástavby sídel. Konkrétní záměry pro využití OZE musí následně v navazujícím řízení splnit veškeré zákonné hygienické a hlukové limity i v případě, že budou umístěny v akcelerační oblasti. Návrh Změny č. 2 ÚRP byl připraven v souladu s platnou legislativou ČR a EU, včetně zákona č. 249/2025 Sb. (ZOZE), směrnice RED III a Listiny základních práv a svobod.
3301.	Honsa Milan	MMR-39262-2026-81	99cx, 99cy	AOV44, AOV45	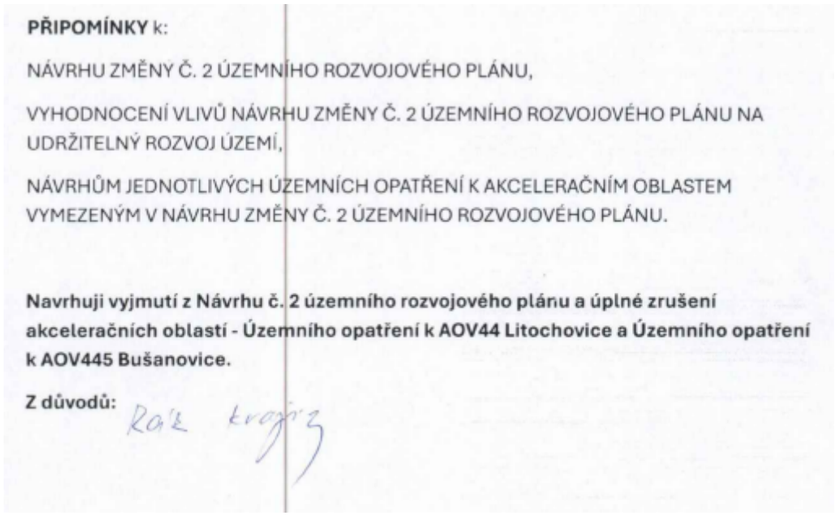 **PŘIPOMÍNKY** k: NÁVRHU ZMĚNY Č. 2 ÚZEMNÍHO ROZVOJOVÉHO PLÁNU, VYHODNOCENÍ VLIVŮ NÁVRHU ZMĚNY Č. 2 ÚZEMNÍHO ROZVOJOVÉHO PLÁNU NA UDRŽITELNÝ ROZVOJ ÚZEMÍ, NÁVRHŮM JEDNOTLIVÝCH ÚZEMNÍCH OPATŘENÍ K AKCELERAČNÍM OBLASTEM VYMEZENÝM V NÁVRHU ZMĚNY Č. 2 ÚZEMNÍHO ROZVOJOVÉHO PLÁNU. **Navrhuji vyjmutí z Návrhu č. 2 územního rozvojového plánu a úplné zrušení akceleračních oblastí - Územního opatření k AOV44 Litochovice a Územního opatření k AOV445 Bušanovice.** **Z důvodů:** Rázk krajiny	**Akceptováno částečně.** **Akcelerační oblast AOV45 – Bušanovice byla z návrhu Změny č. 2 ÚRP vypuštěna. Akcelerační oblast AOV44 – Litochovice byla zmenšena.** Vymezení akceleračních oblastí proběhlo na základě biologického posouzení konkrétních navrhovaných území podle § 11 odst. 3 resp. 4 zákona č. 249/2025 Sb. (ZOZE), jehož výsledky spolu s výsledky vyhodnocení vlivů na životní prostředí (SEA/VVURÚ), Příloha 5 ke Změně č. 2 ÚRP) byly zapracovány do návrhu; oblasti, u nichž autorizované osoby identifikovaly významné negativní nebo kumulativní vlivy, byly ze Změny č. 2 ÚRP vyloučeny (odůvodnění Změny č. 2 ÚRP, odst. 32). Konkrétní záměry se nadále povolují v souladu se stavebním zákonem za podmínek stanovených v územním opatření. Při samotném návrhu byla problematika krajinného rázu sledována ve vyhodnocení vlivů na udržitelný rozvoj území, a to jak z hlediska navrhovaného souboru akceleračních oblastí jako celku, tak pro jednotlivé oblasti v kartách akceleračních oblastí (viz příloha č. 2 vyhodnocení vlivů). Většinou právě z důvodu významných negativních vlivů na krajinný ráz bylo již během přípravy návrhu 16 původně uvažovaných akceleračních oblastí z návrhu zcela vypuštěno (viz příloha 3 vyhodnocení vlivů – mapa vypuštěných akceleračních oblastí). Dále, mimo jiné s ohledem na průběžné výsledky hodnocení

Poř. č.	Připomínkové místo	Číslo jednací	Článek	AO	Připomínka	Vyhodnocení
						vlivů na krajinný ráz byly některé akcelerační oblasti v průběhu přípravy návrhu pro veřejné projednání plošně redukovány, a ve 48 z 80 navržených akceleračních oblastí pro VTE došlo ke snížení limitu pro maximální výšku větrných elektráren z původní hodnoty 250 m na hodnotu nižší (nejčastěji 200 nebo 185 m). Kromě toho byly v územních opatřeních navrženy některé další podmínky k ochraně krajinného rázu, týkající se např. maximálních rozměrů souvisejících areálů pro skladování elektřiny, barevného řešení vedlejších staveb a zařízení záměrů pro využití OZE nebo výškového omezení pro trvalé terénní úpravy v místě větrné elektrárny. K další redukci vymezených akceleračních oblastí došlo po veřejném projednání na základě uplatněných stanovisek a připomínek.
3302.	Toužimský Pavel	MMR-39263-2026-81	99czj 99czk	AOV56 AOV57	Věc: **I. PŘIPOMÍNKA K NÁVRHU ZMĚNY Č. 2 ÚZEMNÍHO ROZVOJOVÉHO PLÁNU ČR (§ 97 zák. č. 283/2021 Sb., stavební zákon)** **II. PŘIPOMÍNKY K VYHODNOCENÍ VLIVŮ NÁVRHU ZMĚNY Č. 2 ÚZEMNÍHO ROZVOJOVÉHO PLÁNU NA UDRŽITELNÝ ROZVOJ ÚZEMÍ** **III. PŘIPOMÍNKY K NÁVRHŮM JEDNOTLIVÝCH ÚZEMNÍCH OPATŘENÍ K AKCELERAČNÍM OBLASTEM VYMEZENÝM V NÁVRHU ZMĚNY Č. 2 ÚZEMNÍHO ROZVOJOVÉHO PLÁNU** **I. Úvod** Tímto podávám připomínku k návrhu vymezení akcelerační oblasti pro větrné elektrárny (AOV). Na základě níže uvedených důvodů nesouhlasím s návrhem změny č. 2 ÚRP ČR, Vyhodnocení vlivů návrhu Změny č. 2 ÚRP na udržitelný rozvoj území (SEA) a návrhům jednotlivých územních opatření pro akcelerační oblasti (AO) vymezeným v návrhu Změny č. 2 ÚRP. Veškeré níže uvedené připomínky se vztahují současně ke všem výše uvedeným projednávaným částem veřejné vyhlášky. **Vymezení území dotčeného připomínkami:** obec Mlečice [560006], katastrální území Mlečice [697290] kraj Plzeňský Územní opatření k AOV56 a AOV57 a současně na širší území, které může být navrženým řešením přímo či nepřímo ovlivněno. Připomínku podávám jako osoba, která může být dotčena dopady návrhu (z hlediska krajiny, životního prostředí a kvality života). Jedná se o území s významnými krajinnými, přírodními a obytnými hodnotami, které nejsou návrhem dostatečně respektovány. Dopad návrhu na mou osobu spočívá v tom, že uvedenou oblast často navštěvuji a pobývám zde za účelem rekreace ve vlastní nemovitosti. Tato možnost by byla případnou výstavbou větrných elektráren významně znehodnocena nebo přímo znemožněna. S návrhem týkajícím se Územního opatření k AOV56 a AOV57 **nesouhlasím** a požaduji jeho **vyřazení nebo zásadní přepracování**, neboť vykazuje závažné nedostatky z hlediska zákonnosti, ochrany životního prostředí i dopadů na obyvatele v dané oblasti.	**Neakceptováno.** **Plocha akcelerační oblasti AOV56 – Vrabčiny však byla zmenšena**. Vlivy návrhu Změny č. 2 Územního rozvojového plánu ČR (Z2 ÚRP), včetně vymezení akceleračních oblastí AOV56 - Vrabčiny a AOV57 - Bílá skála, byly posouzeny na úrovni územně plánovací dokumentace v rámci Vyhodnocení vlivů na udržitelný rozvoj území (VVURÚ), jež je přílohou odůvodnění Z2 ÚRP a zahrnuje posouzení vlivů na životní prostředí formou SEA, přičemž v jeho rámci byly vyhodnoceny vlivy na přírodu a krajinný ráz, prvky ÚSES a biokoridory, vodní režim a odtokové poměry, zemědělský půdní fond včetně půd I. a II. třídy ochrany i kumulativní vlivy více záměrů v území. Pro obě akcelerační oblasti bylo zpracováno biologické posouzení dle § 11 odst. 3, resp. 4 zákona č. 249/2025 Sb. (ZOZE) a jeho závěry, zahrnující požadavky na ochranu chráněných druhů ptáků a netopýrů včetně jejich migračních tras a respektování prvků ÚSES, byly promítnuty do podmínek vymezení těchto oblastí. Námitka absence variantního řešení a nevyužití brownfieldů není na úrovni vymezení akceleračních oblastí územního rozvojového plánu opodstatněná, neboť povinnost prioritního využití zastavěných, narušených a technicky degradovaných ploch podle směrnice RED III (2023/2413) se uplatňuje při povolování konkrétních záměrů, nikoli při vymezování akceleračních oblastí; vymezení bylo podloženo odbornými podklady a neomezuje se na expertní odhady. Dopady na zdraví obyvatel, hluk a nízkofrekvenční hluk, stroboskopický efekt, kvalitu bydlení a bezpečnostní rizika provozu větrných elektráren (odlet ledu z rotorů, požáry zařízení, pád konstrukcí, úniky provozních kapalin, kontaminace půdy a vody) včetně otázky odpovědnosti za škody na zdraví a majetku jsou záležitostí konkrétních záměrů a budou posouzeny a podmíněny v navazujících řízeních dle stavebního zákona a zvláštních předpisů; záměry výroby energie z obnovitelných zdrojů jsou přitom osvobozeny od posuzování vlivů na životní prostředí dle § 28 ZOZE. Nebylo

Poř. č.	Připomínkové místo	Číslo jednací	Článek	AO	Připomínka	Vyhodnocení
					II. Zákonnost a nesoulad s právními předpisy ČR **1) Rozpor se zákonem č. 500/2004 Sb., správní řád** • § 3 – nebyl zjištěn stav bez důvodných pochybností • § 68 – nedostatečné odůvodnění Návrh **je nepřezkoumatelný**, protože neobsahuje konkrétní podklady pro dané území. **2) Rozpor se zákonem č. 100/2001 Sb. (EIA/SEA),** chybí posouzení: • kumulativních vlivů • variantního řešení • konkrétních dopadů na území Dokumentace SEA **je neúplná a věcně nedostatečná.** **3) Rozpor se zákonem č. 114/1992 Sb. (ochrana přírody a krajiny)** • ohrožení krajinného rázu (§ 12) • narušení ekologické stability • zásah do biotopů a migračních tras **4) Rozpor se stavebním zákonem** • § 18 a § 19 – ochrana hodnot území • požadavek na udržitelný rozvoj Návrh představuje industrializaci volné krajiny **bez dostatečného odůvodnění**. **III. Nesoulad s právem Evropské unie** **1) Směrnice o ptácích (2009/147/ES) a o stanovištích (92/43/EHS)** • nelze vyloučit negativní vliv na chráněné druhy • chybí dostatečné biologické podklady **Rozpor** s požadavkem vyloučení významného vlivu. **2) Směrnice EIA (2011/92/EU)** • nedostatečné zapojení veřejnosti • nedostatečné vyhodnocení vlivů **3) Směrnice RED III (2023/2413)** nebyla doložena priorita využití: • zastavěných ploch • brownfieldů • technicky narušených území Vymezení ve volné krajině je v **rozporu s principem minimalizace dopadů.** **4) Princip předběžné opatrnosti (čl. 191 SFEU)** Politika Unie v oblasti životního prostředí přispívá k sledování následujících cílů:	prokázáno, že by instalace VTE měla významný negativní vliv na cenu nemovitostí či provádění investic. V rámci souvisejících územních opatření jsou stanoveny podmínky, které zajišťují ochranu protierozních opatření, funkčních meliaračních zařízení, vodních toků a ploch a rovněž omezující možné terénní úpravy. Vzhledem k charakteru a rozsahu potenciálních záměrů se při naplnění podmínek nepředpokládá realizace zpevněných ploch v takovém rozsahu, který by mohl významně ovlivnit vodní režim v rámci akceleračních oblastí. Významné ovlivnění mikroklimatu u VTE se nepředpokládá. V lokalitách, které indikovala biologická posouzení, je navíc v souvisejících územních opatřeních stanovena podmínka, která ukládá přednostní využívání propustných materiálů schopných vsakování pro všechny obslužné komunikace a v případech, kdy je nezbytné použití nepropustných povrchů, musí být tyto plochy povinně doplněny funkčním systémem vsakování nebo retence srážkových vod. Námitka porušení principu předběžné opatrnosti dle čl. 191 SFEU a rozporu návrhu s ustanoveními správního řádu (zákon č. 500/2004 Sb.), zákona č. 100/2001 Sb., zákona č. 114/1992 Sb., zákona č. 334/1992 Sb., stavebního zákona a Listiny základních práv a svobod ani tvrzení o nesplnění podmínek směrnice RED III nejsou opodstatněné, neboť Z2 ÚRP byl zpracován v souladu s platnou právní úpravou a vlivy návrhu na životní prostředí a udržitelný rozvoj území byly v požadovaném rozsahu vyhodnoceny na úrovni koncepce. Použití certifikovaných technologií větrných elektráren, vybavení prvky, které snižují riziko požáru apod., postupů výstavby, bude záležitostí povolování konkrétních záměrů stavebním úřadem. Rovněž při žádosti o udělení licence na výrobu elektřiny, kterou uděluje Energetický regulační úřad, musí provozovatel prokázat, že splňuje bezpečnostní a provozní požadavky splnění norem. Obavy z ohrožení lidí nejsou podloženy reálnými daty z mnohaletého provozu desetitisíců větrných elektráren v Evropě. Elektrárny jsou vybaveny detektory námrazy a vibrací, které zastaví provoz. Eliminace vzniku námrazy na lopatkách větrných elektráren je v prvořadém zájmu provozovatele, protože snižuje výkon a může dojít k poškození zařízení. Kromě speciálních nátěrů omezujících vznik námrazy se v případě stavby ve vyšších nadmořských výškách využívá vyhřívání listů rotorů (elektrické či horkovzdušné). Předejdou tak nejen poškození elektrárny, ale také odletování uvolněné námrazy do okolí. V každém případě jde o technický aspekt, který má být zohledněn při povolování konkrétních projektů Kumulativní posouzení vlivů na životní prostředí a veřejné zdraví bylo v rámci SEA provedeno pro každou AO (viz karty AO v příloze č. 2 SEA) i pro Změnu č. 2 ÚRP jako celek. V rámci ÚO pro všechny AOV byla stanovena podmínka vypracování hlukové studie, do níž budou zahrnuty všechny existující zdroje (např. formou podkladů z měření hluku). Kumulativní vlivy na jiné složky životního prostředí, např. na krajinný ráz, je možno

Poř. č.	Připomínkové místo	Číslo jednací	Článek	AO	Připomínka	Vyhodnocení
					• zachování, ochrana a zlepšování kvality životního prostředí, • ochrana lidského zdraví, • uvážlivé a racionální využívání přírodních zdrojů, **5) Evropská úmluva o krajině (European Landscape Convention), ETS No. 176** • nedostatečná ochrana krajiny jako základní složky životního prostředí • ignorování charakteru území • nedostatečné zapojení veřejnosti do rozhodování o zásazích do krajiny **6) Aarhuská úmluva (Convention on Access to Information, Public Participation in Decision-making and Access to Justice in Environmental Matters), 1998** • omezení práva veřejnosti na informace • omezení účasti veřejnosti na rozhodovacích procesech (pouze formální zapojení) • omezení práva veřejnosti na přístup k právní ochraně v záležitostech životního prostředí **IV. Nedostatky SEA a podkladů** • absence terénních biologických průzkumů • práce pouze s mapovými podklady (nedostatečné) • chybí reálná data o výskytu druhů • variantní řešení • posouzení vlivu na zdraví Bez těchto podkladů **nelze učinit kvalifikovaný závěr**. Ministerstvo dopravy ve svém vyjádření č. j. MD-22459/2026-940/3 potvrdilo, že v České republice dosud neexistuje samostatná metodika pro posuzování vlivu větrných elektráren na bezpečnost silničního provozu. Tuto oblast označilo za metodickou mezeru a současně připustilo existenci odborně diskutovaných vizuálních a percepčních vlivů (např. vizuální distrakce, stínové efekty, noční překážkové osvětlení). Ministerstvo dopravy rovněž připustilo existenci identifikovatelných bezpečnostních rizik, jako je odlet ledu, havárie či odlet částí stavby. Tyto skutečnosti potvrzují, že podklady návrhu nejsou úplné a neumožňují kvalifikované posouzení bezpečnostních dopadů na dopravu. **V. Narušení krajiny a životního prostředí** Navržené řešení povede k: • zásadní změně krajinného rázu • narušení horizontů a dálkových pohledů • vzniku bariér v krajině • narušení ekologické konektivity • znehodnocení zemědělské půdy • zničení migračních tras živočichů Výška staveb (180 m a vyšší) **znamená nadregionální dopad**. **VI. Dopady na obyvatele** Návrh nedostatečně řeší negativní vliv na:	stanovit tam, kde existují prostorově a výškově obdobné stavby a záměry, jako jsou VTE, jinak postrádá hodnocení kumulace smysl. Námitky o rozporu návrhu s právními předpisy ČR a EU, včetně zákona č. 100/2001 Sb. a směrnice RED III, neprokázaly skutečné porušení těchto předpisů v procesu pořizování Z2 ÚRP.

Poř. č.	Připomínkové místo	Číslo jednací	Článek	AO	Připomínka	Vyhodnocení
					• hluk a nízkofrekvenční hluk • stroboskopický efekt • světelné zatížení • kvalitu bydlení • hodnotu nemovitostí Tyto **vlivy nejsou řádně vyhodnoceny.** **VII. Kumulativní a systémové dopady** Není řešeno: • souběžné působení více projektů • celkové zatížení území • únosnost krajiny Hrozí **nevratná degradace území**. **VIII. Absence variantního řešení** Není doloženo, že byly posuzovány jiné lokality a méně konfliktní varianty, jedná se o porušení základního principu plánování. Nebyla rovněž posouzena tzv. nulová varianta (varianta 0), tedy stav území před realizací záměru, což znemožňuje objektivní hodnocení dopadů. **IX. Vyloučení EIA a nedostatečné posouzení vlivů** Navržené vymezení akceleračních oblastí má zásadní dopad i z hlediska následného povolování záměrů, neboť v těchto oblastech dochází k omezení, resp. vyloučení standardního posuzování vlivů na životní prostředí (EIA). O to vyšší nároky musí být kladeny na kvalitu, úplnost a konkrétnost podkladů a vyhodnocení vlivů na životní prostředí již na úrovni tohoto návrhu, neboť územní opatření dle ZOZE nemůže plnohodnotně nahradit individuální posouzení konkrétních záměrů. Předložený návrh však tyto požadavky nenaplňuje, zejména postrádá dostatečné vyhodnocení konkrétních lokálních dopadů, kumulativních vlivů více záměrů v území a jejich dopadů na krajinný ráz, obytné prostředí a veřejné zdraví. Ministerstvo vnitra – generální ředitelství HZS ČR ve svém oficiálním vyjádření ze dne 6. 2. 2026 potvrdilo, že v České republice dosud neexistuje komplexní právní ani metodická úprava požární bezpečnosti větrných elektráren. Současně uvedlo, že nejsou stanoveny konkrétní minimální odstupové vzdálenosti těchto staveb od lesních porostů či obytné zástavby z hlediska požárního rizika a že zásah jednotek požární ochrany je v případě požáru větrné elektrárny převážně pouze defenzivní. Tato skutečnost dokládá, že stát dosud nemá komplexně řešenou požární bezpečnost těchto staveb, přestože jsou navrhovány ve stále větším rozsahu, často v blízkosti lesních porostů, chráněných území, zemědělské krajiny či obytné zástavby. Za situace, kdy neexistuje metodika požární bezpečnosti větrných elektráren ani stanovené odstupové vzdálenosti těchto staveb od lesních porostů či obytné zástavby, nelze učinit závěr o přijatelnosti rizik, a tedy ani o způsobilosti území pro vymezení akcelerační oblasti.	

Poř. č.	Připomínkové místo	Číslo jednací	Článek	AO	Připomínka	Vyhodnocení
					X. Hlavní požadavek Navrhuji: 1) **Vyřazení výše uvedené akcelerační oblasti z návrhu** nebo 2) Zároveň (pro případ, že nebude tomuto požadavku vyhověno) **požaduji, aby návrh změny č. 2 ÚRP ČR nebyl v této části schválen a byl vrácen k zásadnímu přepracování**, a to zejména po doplnění: • posouzení vlivu na lokality Natura 2000 dle čl. 6 odst. 3 směrnice 92/43/EHS • dostatečný biologický průzkumu odpovídající metodikám MŽP v různých ročních obdobích • hodnocení vlivu na populace netopýrů • posouzení kumulativních vlivů v širším území • hodnocení dopadů na krajinný ráz • hodnocení dopadů na využití nemovitostí vlastníků v dosahu navrhovaných 500 m od obytné zástavby a přímý dopad vymezení AO na výkon vlastnických práv těchto vlastníků, včetně uvedení metodiky, podle které se určuje vzdálenost od zastavěného území • zdůvodnění nevyužití brownfieldů a narušených území uvedených v Národní databázi brownfieldů • metodických podkladů pro posouzení vlivu větrných elektráren na bezpečnost silničního provozu, včetně vyhodnocení vizuálních a percepčních vlivů a identifikovaných bezpečnostních rizik • podkladů týkajících se požární bezpečnosti větrných elektráren, včetně metodiky požárního posouzení, stanovení minimálních odstupových vzdáleností od lesních porostů, obytné zástavby, dopravní infrastruktury a dalších citlivých území, a vyhodnocení zásahových možností jednotek požární ochrany Do doby doplnění těchto podkladů nelze území považovat za způsobilé pro vymezení akcelerační oblasti. Podané připomínky jsou blanketní, podatel si vymezuje právo připomínky doplnit ve lhůtě 15 dnů ode dne veřejného projednání. **XI. Závěr** Návrh v předložené podobě není dostatečně odůvodněný, není podložen odbornými daty, je v rozporu s právními předpisy ČR i EU a může mít závažné dopady na krajinu, životní prostředí i obyvatele, proto požaduji především vyřazení Územního opatření k AOV56 a AOV57 z návrhu Změny č. 2 Územního rozvojového plánu ČR. Pro případ, že tomuto požadavku nebude vyhověno, požaduji zásadní přepracování Návrhu Změny č. 2 ÚRP ČR tak, aby byl v souladu s právními předpisy a byly řádně vyhodnoceny jeho dopady. Žádám, aby tato připomínka byla řádně vypořádána v souladu se zákonem a aby bylo uvedeno konkrétní odůvodnění přijatého řešení.	

Poř. č.	Připomínkové místo	Číslo jednací	Článek	AO	Připomínka	Vyhodnocení
3303.	Martínková Pavla	MMR-39266-2026-81	99cx, 99cy	AOV44, AOV45	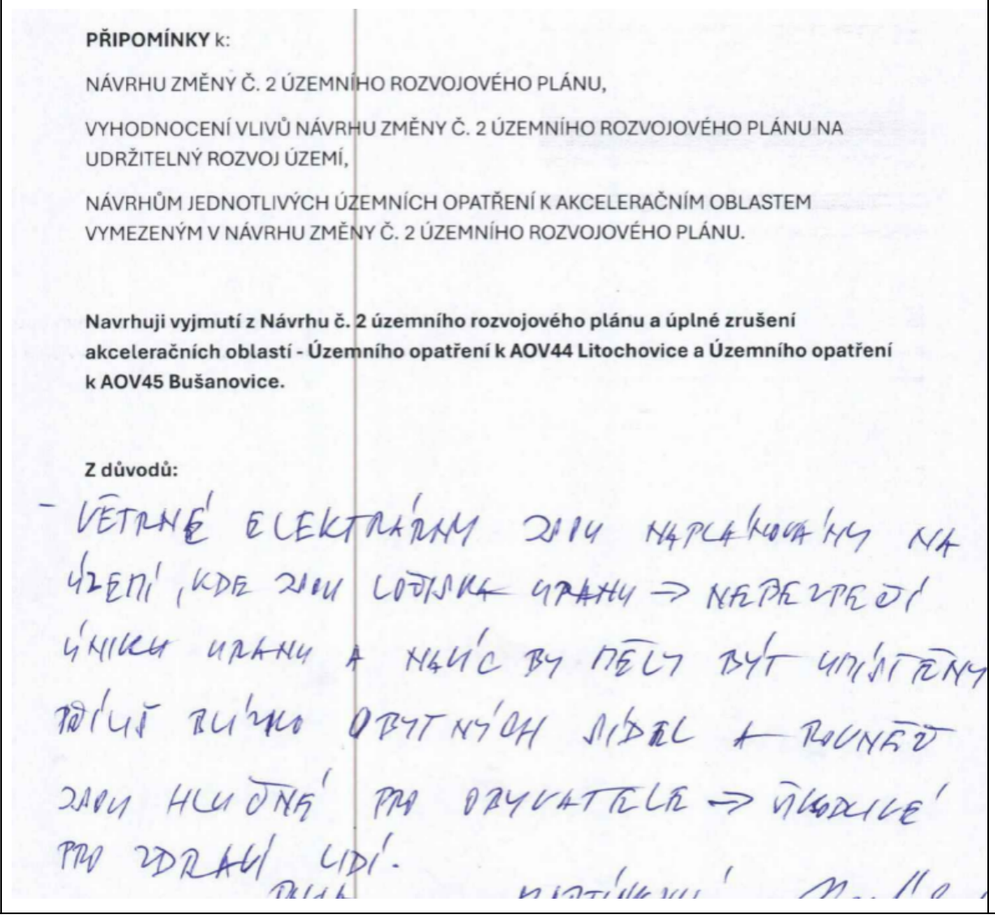	**Akceptováno částečně.** **Akcelerační oblast AOV45 – Bušanovice byla z návrhu Změny č. 2 ÚRP vypuštěna. Akcelerační oblast AOV44 – Litochovice byla zmenšena.** Vymezení akceleračních oblastí proběhlo na základě biologického posouzení konkrétních navrhovaných území podle § 11 odst. 3 resp. 4 zákona č. 249/2025 Sb. (ZOZE), jehož výsledky spolu s výsledky vyhodnocení vlivů na životní prostředí (SEA/VVURÚ, Příloha 5 k Změně č. 2 ÚRP) byly zapracovány do návrhu. Vlivy návrhu byly posouzeny na úrovni koncepce v rámci VVURÚ. Oblasti, u nichž autorizované osoby identifikovaly významné negativní nebo kumulativní vlivy, byly ze Změny č. 2 ÚRP vyloučeny; u AOV44 Litochovice a AOV45 Bušanovice nebyly takové vlivy identifikovány, které by bránily jejich vymezení. Při vymezování jednotlivých akceleračních oblastí pro větrné elektrárny byla dodržena minimální odstupová vzdálenost 500 metrů od obytné zástavby sídel. Tato hodnota, uvedená v odůvodnění Změny č. 2 ÚRP pro každou akcelerační oblast, představuje prvek ochrany kvality bydlení. Konkrétní záměry obnovitelných zdrojů energie musí následně v navazujícím řízení splnit veškeré zákonné hygienické a hlukové limity, a to bez ohledu na stanovenou minimální odstupovou vzdálenost. Způsob založení základové konstrukce VTE je navrhován na základě provedeného geotechnického průzkumu. V rozsahu, v jakém by měly být realizovány ve venkovním prostoru nelze předpokládat uvolnění škodlivých koncentrací radonu. V každém případě bude řešeno v žádosti o povolení konkrétního záměru.

Poř. č.	Připomínkové místo	Číslo jednací	Článek	AO	Připomínka	Vyhodnocení
3304.	Petschenka Antonín	MMR-39267-2026-81	99czg, 99czh	AOV53, AOV54	Věc: **Připomínka k návrhu Změny č. 2 Územního rozvojového plánu ČR (ÚRP ČR)** Podávám připomínku k návrhu vymezení akceleračních oblastí pro větrné elektrárny (VTE) v území: AOV53, oblast Záborná kraj Vysočina AOV54, oblast Dobroutov kraj Vysočina Na základě níže uvedených důvodů **nesouhlasím** s tímto návrhem změny č. 2 ÚRP ČR, který se týká vymezení akceleračních oblastí pro výrobu energie z obnovitelných zdrojů. Uvádím základní **důvody:** **1) Nedostatky návrhu** • návrh není dostatečně odůvodněn a **chybí konkrétní podklady** (zákon č. 500/2004 Sb.) • nebyly dostatečně posouzeny **dopady na životní prostředí** (zákon č. 100/2001 Sb.) • hrozí **narušení krajiny a přírody** (zákon č. 114/1992 Sb.) • návrh **nerespektuje ochranu hodnot území a kvalitu bydlení** (zákon č. 283/2021 Sb.) • nebyly posouzeny jiné **varianty řešení, zejména využití brownfieldů** (opuštěných a již narušených ploch) a návrh tak neodůvodněně zasahuje do volné krajiny • vychází **pouze z expertních odhadů** (počet věží, výkon, rozmístění) • návrh **řeší problémy až dodatečně**, místo aby jim předešel • nejsou dostatečně vyhodnoceny **kumulativní dopady více záměrů v území** **2) Příroda a krajina** • výskyt chráněných druhů (ptáci, netopýři) a zásah do migračních tras (vlk, rys apod.) • narušení prvků ÚSES (biokoridory) • zásadní změna krajiny a její industrializace • dominantní stavby (až cca 250 m vysoké) viditelné na velké vzdálenosti • chybí posouzení nočního osvětlení • nedostatečně řešen kumulativní vliv více větrných elektráren **3) Voda a klima** • narušení vsakování vody do půdy a změna odtokových poměrů • zhoršení schopnosti krajiny zadržovat vodu a riziko vysychání krajiny • nedostatečné odstupy od vodních toků (např. 8 m) • chybí posouzení vlivu na mikroklima **4) Zemědělská půda** • zábor a znehodnocení kvalitní půdy • možné zásahy do půd I. a II. třídy ochrany (nejcennější půdy) • zhutnění půdy a zvýšení eroze a rozdělení (fragmentace) pozemků • nejasný stav a poškození meliorací 1	**Neakceptováno.** **Plocha akcelerační oblasti AOV53 – Záborná však byla zmenšena.** Vymezení akceleračních oblastí proběhlo na základě biologického posouzení konkrétních navrhovaných území podle § 11 odst. 3 resp. 4 zákona č. 249/2025 Sb. (ZOZE), jehož výsledky spolu s výsledky vyhodnocení vlivů na životní prostředí (SEA/VVURÚ, Příloha 5 k Změně č. 2 ÚRP) byly zapracovány do návrhu. Ochrana hodnot v území a kvality bydlení byla zajištěna zpracováním a projednáním návrhu v souladu s požadavky stavebního zákona, ZOZE a dalších právních předpisů, zohledněním výsledků biologického posouzení a průběžných výstupů z VVURÚ a zohledněním dalších podkladů, mj. dokumentu Screening území ČR z hlediska ochrany krajinného rázu (Roman Bukáček, Simona Vondráčková, 2025). Ochrana hodnot v území a kvality bydlení byla zajištěna na úrovni koncepce. Podrobnosti, které nelze na úrovni koncepce řešit (např. prokázání splnění hlukových limitů záměrem) budou řešeny na úrovni konkrétních záměrů v souladu se stavebním zákonem, ZOZE a dalšími právními předpisy. Zadání Změny č. 2 ÚRP schválené vládou ČR nepožadovalo variantní řešení. Vlivy návrhu, včetně kumulativních vlivů, byly posouzeny na úrovni koncepce v rámci VVURÚ. Proběhlo hodnocení nulové varianty (platné znění ÚRP) vůči navrhované variantě (Změna č. 2 ÚRP). Při návrhu akceleračních oblastí byla brána v úvahu kritéria uvedená v článku 15c odst. 1 písm. a) bod i) směrnice RED III, resp. § 4 odst. 3 ZOZE. Uvedená ustanovení právních předpisů uvádějí typy území, kde má být vymezení akceleračních oblastí upřednostněno, nevylučují tedy vymezení akcelerační oblasti i v jiných typech území. Akcelerační oblasti pro VTE nebylo ve většině případů možno vymezit pouze v územích uvedených výše, a to zejména z důvodů, že technologie větrných elektráren vyžaduje značné rozestupy (v řádu stovek metrů) mezi jednotlivými zařízeními a přesná poloha věží VTE uvnitř AO není známa a není účelné ji na úrovni koncepce určovat. Akcelerační oblasti umožňující výstavbu většího počtu stožárů proto zabírají rozsáhlé území. Ve Změně č. 2 ÚRP nebyly i s ohledem na jejich celostátní význam navrhovány oblasti pro VTE menší než 2,5 km2. Zároveň není žádoucí akcelerační oblasti pro VTE umisťovat v těsné blízkosti obydleného území, což značně limituje využití brownfieldů a dalších zastavěných ploch. Návrh obsahuje celou řadu podmínek a zmírňujících opatření k předejití možným střetům budoucích záměrů s jinými veřejnými zájmy a v souladu se ZOZE řeší prostřednictvím územního opatření požadavky na budoucí záměry v mnohem

Poř. č.	Připomínkové místo	Číslo jednací	Článek	AO	Připomínka	Vyhodnocení
					5) Dopady na obyvatele • hluk a jeho dlouhodobý vliv • blikání stínů (stroboskopický efekt) • změna charakteru bydlení • pokles hodnoty nemovitostí • není dostatečně vysvětleno, jak byla stanovena vzdálenost od obytné zástavby **6) Technická a bezpečnostní rizika** • odlet ledu z rotorů v zimě • zásah bleskem • požáry zařízení (obtížně zvládnutelné zásahy) • pád částí konstrukce • únik provozních kapalin • šíření požáru do krajiny • kontaminace půdy a vody Není jasné, kdo nese **odpovědnost za škody na zdraví a majetku**. **7) Kumulace vlivů** • sčítání hluku, zásahů do krajiny a vizuální zátěže • dopady více elektráren nejsou vyhodnoceny společně • výsledný dopad na životní prostředí i lidi může být výrazně vyšší **8) Rozpor se zákony ČR a EU** • správní řád (zákon č. 500/2004 Sb.) • ochrana přírody (zákon č. 114/1992 Sb.) • EIA (zákon č. 100/2001 Sb.) • ochrana půdy (zákon č. 334/1992 Sb.) • stavební zákon (zákon č. 283/2021 Sb.) • nesplnění podmínek směrnice EU RED III (nevhodně zvolená lokalita, nevyřešené dopady) • návrh může zasahovat do práva na příznivé životní prostředí a ochranu zdraví podle Listiny základních lidských práv a svobod (čl. 31, čl. 35, čl. 11) • porušení principu předběžné opatrnosti (čl. 191 SFEU), návrh je předkládán bez dostatečných podkladů a při existenci důvodných pochybností o jeho dopadech Navržená oblast **má zásadní střety s přírodou, krajinou, vodou i životem obyvatel.** Tyto problémy nejsou odstraněny, pouze částečně zmírňovány. Návrh nemá dostatečné podklady, neřeší varianty a nehodnotí kumulativní dopady, proto **požaduji vyloučení akcelerační oblasti z návrhu.**	větší podrobnosti, než kdyby došlo jen k vymezení plochy či koridoru pro OZE v ÚRP. Kumulativní posouzení vlivů na životní prostředí a veřejné zdraví bylo v rámci SEA provedeno pro každou AO (viz karty AO v příloze č. 2 SEA) i pro Změnu č. 2 ÚRP jako celek. Kumulativní vlivy na krajinný ráz je možno stanovit tam, kde existují prostorově a výškově obdobné stavby a záměry, jinak postrádá hodnocení kumulace smysl. Problematika ochrany ptáků byla řešena během vymezování akceleračních oblastí takto: 1) Podle § 4 zákona č. 249/2025 Sb. (ZOZE) nelze akcelerační oblast vymezit na území evropsky významné lokality a ptačí oblasti. 2) V rámci zpracování návrhu Změny č. 2 ÚRP byly využity mapy citlivosti ptáků vůči výstavbě VTE zpracované podle metodiky BirdLife International Českou společností ornitologickou (https://www.birdlife.cz/mapa-citlivosti-ptaku-vuci-vystavbe-vetrnych-elektraren-v-cesku-novy-nastroj-pro-udrzitelne-planovani/). Na základě map citlivosti nebyla do akceleračních oblastí zařazena území s extrémním a vysokým rizikem střetů ptáků s VTE. 3) Dále bylo pro jednotlivé akcelerační oblasti zpracováno biologické posouzení podle § 11 odst. 3, resp. 4 ZOZE. Výsledky posouzení byly respektovány při vymezení akceleračních oblastí a na jejich základě byly stanoveny podmínky a zmírňující opatření implementovaná do územních opatření. Jedná se o podmínky pro ochranu významných biotopů, eliminaci negativních vlivů během hnízdního období, monitoring mortality ptáků, využití detekčních systémů, selektivních odstávek a dalších technických opatření ke snižování kolizního rizika ptáků a VTE. 4) Následně proběhlo vyhodnocení vlivu návrhu Změny č. 2 ÚRP na udržitelný rozvoj území, jehož součástí je vyhodnocení vlivu na životní prostředí (SEA) a vyhodnocení vlivů na lokality soustavy Natura 2000. Nebyly identifikovány významné negativní vlivy na populace ptáků, které by bránily vymezení akcelerační oblasti. 5) Na základě stanovisek dotčených orgánů a připomínek veřejnosti byla do územního opatření doplněna podmínka vymezující biologický dozor ve fázi přípravy a realizace VTE, jehož účelem bude eliminovat nebo významně snížit negativní vlivy na zvláště chráněné druhy ptáků. Pro vymezení akceleračních oblastí byla využita vrstva území významných pro netopýry dle podkladů ČESON i výskyt netopýrů hodnocený v rámci biologického posouzení a vyhodnocení SEA. Ochrana netopýrů je dále zajištěna souborem preventivních a provozních opatření, zejména povinností sezónních odstávek v období zvýšeného rizika mortality, využíváním technických prostředků ke snižování kolizního rizika a následným monitoringem letové aktivity Vliv umístění akceleračních oblastí na prostupnost krajiny a migraci velkých savců byl posuzován v rámci vyhodnocení vlivů návrhu Změny č. 2 ÚRP na udržitelný rozvoj území, jehož

Poř. č.	Připomínkové místo	Číslo jednací	Článek	AO	Připomínka	Vyhodnocení
						součástí je i vyhodnocení vlivů na životní prostředí (SEA) a vyhodnocení vlivů na lokality soustavy Natura 2000. Provedená hodnocení konstatovala, že vliv vymezených akceleračních oblastí (AO) na migraci zvláště chráněných druhů savců není významně negativní, nedojde k významnému bariérovému efektu. Pro ochranu zvláště chráněných druhů velkých savců (rys, vlk, medvěd a los) vymezila Agentura ochrany přírody a krajiny ČR propojenou soustavu ploch a koridorů – tzv. biotop vybraných zvláště chráněných druhů velkých savců, který je součástí územně analytických podkladů (ÚAP). Tyto podklady byly při navrhování AO respektovány, tzv. jádrová území byla z návrhu AO zcela vyloučena a pro koridory je v rámci územních opatření stanovena podmínka zaručující zachování prostupnosti. Několik akceleračních oblastí bylo v rámci úpravy návrhu po společném jednání a veřejném projednání vypuštěno z důvodu minimalizace průniku akceleračních oblastí a migračních koridorů. Akcelerační oblasti jsou vymezeny mimo nadregionální a regionální biocentra ÚSES. Prvkům lokálního ÚSES a všem biokoridorům nebylo možné se při vymezování akceleračních oblastí zcela vyhnout, proto je ve všech souvisejících územních opatřeních stanovena podmínka, která vylučuje zásah do ploch a koridorů lokálního ÚSES, nadregionálních a regionálních biokoridorů, vyjma nezbytného křížení liniové dopravní a technické infrastruktury s biokoridory. Právo na ochranu zdraví je dáno platnou legislativou ČR a EU. Ustanovení obecně závazných právních předpisů týkajících se hlukové zátěže nejsou vymezením akceleračních oblastí dotčena, konkrétní záměry pro využití OZE budou muset splnit příslušné hlukové limity. Záměry OZE v akcelerační oblasti musí též splnit požadavky na výstavbu podle stavebního zákona a vyhlášky č. 146/2024 Sb. Dodržení požadavků na výstavbu bude předmětem řízení o povolení záměru. Do ÚO u všech AO pro VTE je zapracována podmínka zpracování hlukové studie a minimalizace shadow flicker efektu (míhání stínů). Co se týče požadavků na zajištění ochrany před odletující námrazou, řešení účinků případného zásahu bleskem, požární bezpečnosti (včetně zmenšení rizika šíření případného požáru VTE do okolí, např. do lesa), zajištění mechanické stability (zabránění pádu konstrukce), prevence úniku provozních kapalin, prevence kontaminace vody a půdy konkrétním záměrem, prevence bezpečnostních rizik konkrétního záměru pro silniční či jinou dopravu, tyto záležitosti budou řešeny při povolování konkrétního záměru. Požadavky na výstavbu uvedené ve stavebním zákonu a ve vyhlášce č. 146/2024 Sb., stejně jako požadavky složkových předpisů na stavební záměry z oblasti požární ochrany, hygieny, ochrany před závadnými látkami a dopravy nejsou vymezením akcelerační oblasti dotčeny.

Poř. č.	Připomínkové místo	Číslo jednací	Článek	AO	Připomínka	Vyhodnocení
						Z hlediska koncepční úvahy při vymezení akcelerační oblasti lze konstatovat tolik, že VTE jsou běžně vybaveny detektory námrazy a vibrací, které zastaví provoz. Eliminace vzniku námrazy na lopatkách větrných elektráren je v prvořadém zájmu provozovatele, protože snižuje výkon a může dojít k poškození zařízení. Výstavba a následný provoz VTE nejsou spojeny s významnými emisemi zdravotně závadných látek. Při vymezování akceleračních oblastí bylo postupováno v souladu s právními předpisy ČR a EU a mezinárodními smlouvami. Územní opatření obsahují konkrétní podmínky k zajištění ochrany přírody a půdy a dalších veřejných zájmů, které byly stanoveny s ohledem na specifika konkrétní technologie, oblasti, a limity využití území, což je v souladu s požadavkem čl. 15c odst. 1 písm. b) směrnice RED III.

Poř. č.	Připomínkové místo	Číslo jednací	Článek	AO	Připomínka	Vyhodnocení
3305.	Nováková Kateřina	MMR-39268-2026-81	I.1.b.2.	VTE	Věc: **PŘIPOMÍNKA K NÁVRHU ZMĚNY Č. 2 ÚZEMNÍHO ROZVOJOVÉHO PLÁNU ČR (§ 97 zák. č. 283/2021 Sb., stavební zákon)** **PŘIPOMÍNKY K VYHODNOCENÍ VLIVŮ NÁVRHU ZMĚNY Č. 2 ÚZEMNÍHO ROZVOJOVÉHO PLÁNU NA UDRŽITELNÝ ROZVOJ ÚZEMÍ** **PŘIPOMÍNKY K NÁVRHŮM JEDNOTLIVÝCH ÚZEMNÍCH OPATŘENÍ K AKCELERAČNÍM OBLASTEM VYMEZENÝM V NÁVRHU ZMĚNY Č. 2 ÚZEMNÍHO ROZVOJOVÉHO PLÁNU** **I. Úvod** V souladu s možností uplatnit připomínky k návrhu Změny č. 2 Územního rozvojového plánu ČR (ÚRP ČR) podávám připomínku k vymezení akcelerační oblasti pro rozvoj výroby energie z větrné energie. Tato Připomínka se vztahuje na **všechny AOV na území ČR** (AOV15 Moravice, AOV16 Trhový Štěpánov, AOV18 Norberčany, AOV19 Trstěnice, AOV20 Damnice, AOV21 Miroslav, AOV22 Kryštofovy Hamry, AOV24 Lodhéřov, AOV25 Zahrádka, AOV26 Ralsko, AOV27 Mikuleč, AOV28 Nový Kostel, AOV29 Býškovice, AOV30 Kunovice, AOV31 Kelč, AOV33 Dětřichov nad Bystřicí, AOV34 Jakartovice, AOV35 Horní Loděnice, AOV36 Pomezí, AOV37 Karle, AOV38 Rohozec, AOV40 Lomnice, AOV42 Jamartice, AOV44 Litochovice, AOV45 Bušanovice, AOV46 Hříšice, AOV47 Bukovec, AOV48 Chrbonín, AOV49 Křeč, AOV50 Obrataň, AOV51 Řenče, AOV52 Albrechtice, AOV53 Záborná, AOV54 Dobroutov, AOV55 Košetice, AOV56 Vrabčiny, AOV57 Bílá Skála, AOV58 Jelení, AOV59 Liščí vrch, AOV60 Kamenný vrch, AOV61 Sádek, AOV62 Střížovice, AOV63 Únětice, AOV64 Bílá hora, AOV65 Bítovčice, AOV66 Radostín, AOV67 Kamenička, AOV69 Strážné, AOV70 Bohdalovice, AOV71 Hořice, AOV72 Mackův kopec, AOV73 Jemnice, AOV74 Lomy, AOV75 Jiratice, AOV77 Petroupim, AOV79 Vintířov, AOV80 Ležky, AOV82 Boreč, AOV83 Chorušice, AOV84 Doubravice, AOV85 Nový Dvůr, AOV86 Neveklov, AOV87 Machnatec, AOV88 Kundratice, AOV89 Vlčí dola, AOV90 Studenec, AOV91 Staré Buky, AOV94 Moštěnice, AOV95 Kocléřov, AOV97 Oleška, AOV98 Tetětice, AOV99 Podkovné, AOV100 Pavlov, AOV101 Hraničné Petrovice, AOV102 Zimní Pole, AOV103 Jestřebí, AOV104 Černý háj, AOV105 Borovnice, AOV106 Dešov, AOV109 Lukoveček) a současně na širší území, která mohou být navrženým řešením přímo či nepřímo ovlivněná, **a to z těchto důvodů**: 1) Návrh změny č. 2 ÚRP ČR je **protiústavní**: - **porušení čl.7 Ústavy České republiky:** Stát dbá o šetrné využívání přírodních zdrojů a ochranu přírodního bohatství, - **zásah do územních plánů měst a obcí** - stát není oprávněn zasahovat do pravomoci obcí (Čl. 8 Ústavy České republiky), - zjednodušuje a zrychluje povolovací proces jen pro určitý vybraný druh staveb (tedy je **v rozporu s principem rovnosti před zákonem dle čl. 3 odst. 1 Listiny základních práv a svobod**)	**Akceptováno částečně.** **Byly vypuštěny tyto akcelerační oblasti: AOV22 Kryštofovy Hamry, AOV26 Ralsko, AOV27 Mikuleč, AOV34 Jakartovice, AOV36 Pomezí, AOV38 Rohozec, AOV46 Hříšice, AOV47 Bukovec, AOV49 Křeč, AOV63 Únětice, AOV66 Radostín, AOV67 Kamenička, AOV69 Strážné, Hořice, AOV72 Mackův kopec, AOV84 Doubravice, AOV85 Nový Dvůr, AOV87 Machnatec, AOV88 Kundratice, AOV89 Vlčí dola, AOV90 Studenec, AOV94 Moštěnice, AOV97 Oleška, AOV98 Tetětice, AOV99 Podkovné, AOV103 Jestřebí, AOV104 Černý háj, AOV105 Borovnice, AOV109 Lukoveček.** **Akcelerační oblasti AOV21 Miroslav, AOV24 Lodhéřov, AOV31 Kelč, AOV44 Litochovice, AOV56 Vrabčiny, AOV73 Jemnice, AOV75 Jiratice, AOV80 Ležky, AOV83 Chorušice, AOV101 Hraničné Petrovice a AOV106 Dešov byly v rámci přípravy Změny č. 2 ÚRP zmenšeny. Ostatní akcelerační oblasti uvedené v připomínce v návrhu Změny č. 2 ÚRP zůstávají zachovány.** Vymezení akceleračních oblastí proběhlo na základě biologického posouzení konkrétních navrhovaných území podle § 11 odst. 3 resp. 4 zákona č. 249/2025 Sb. (ZOZE), jehož výsledky spolu s výsledky vyhodnocení vlivů na životní prostředí (SEA/VVURÚ, Příloha 5 k Změně č. 2 ÚRP) byly zapracovány do návrhu; oblasti, u nichž autorizované osoby identifikovaly významné negativní nebo kumulativní vlivy, byly ze Změny č. 2 ÚRP vyloučeny (odůvodnění Změny č. 2 ÚRP, odst. 32). Pro výběr ploch akceleračních oblastí byla využita mapa citlivosti ptáků vůči VTE zpracovaná Českou společností ornitologickou; území s extrémním a vysokým kolizním rizikem do akceleračních oblastí zahrnuta nebyla. Pro každou akcelerační oblast bylo zpracováno biologické posouzení, jehož výsledky byly zapracovány do podmínek územních opatření (ochrana biotopů, biologický dozor, monitoring mortality ptáků, detekční systémy, selektivní odstávky). Konkrétní záměry se nadále povolují v souladu se stavebním zákonem za podmínek stanovených v územním opatření. Posouzení kumulativních vlivů na životní prostředí a veřejné zdraví proběhlo v rámci VVURÚ na úrovni koncepce, a to jak pro každou akcelerační oblast individuálně (karty AO, příloha č. 2 SEA), tak pro Změnu č. 2 ÚRP jako celek. Územní opatření pro VTE ukládají povinnost vypracovat hlukovou studii zahrnující všechny stávající zdroje hluku v dotčeném území; zákonné hygienické limity musí záměry splnit v navazujícím stavebním řízení. Minimální vzdálenost 500 m od obytné zástavby sídel snižuje rizika pro obyvatele. Zákon č. 334/1992 Sb., o ochraně ZPF, se na záměry v akceleračních oblastech vztahuje v plném rozsahu; vymezení AO v ÚRP nenahrazuje souhlas orgánu ochrany ZPF. Konkrétní bezpečnostní podmínky jsou stanovovány stavebním úřadem v rámci povolování záměru. Výstavba a

Poř. č.	Připomínkové místo	Číslo jednací	Článek	AO	Připomínka	Vyhodnocení
					2) dokumentace SEA **je neúplná a nedostatečná** pro všechny AOV: - **chybí posouzení kumulativních vlivů** (tzn. v rozporu s požadavky směrnice SEA, s principem předběžné opatrnosti i ustálenou judikaturou správních soudů, podle níž musí být kumulativní vlivy záměrů posouzeny komplexně a nikoliv izolovaně) - **chybí variantní řešení,** - **nedostatečné posouzení vlivu na krajinný ráz** (chybí pohledové osy a vizualizace) s přihlédnutím na stínění, odlesky apod., - **nedostatečné posouzení dopadů na obyvatele** (zdravotní následky, chybí posouzení vlivu nízkofrekvenčního hluku, snížení kvality života, narušení vlastnického práva – ochrana vlastnictví a jeho užívání atd.), - zcela **ignoruje** renomované **zahraniční studie a dosavadní zkušeností** ze zahraničí,[1] - podklady MMR potvrzují přítomnost zvláště chráněných druhů ptáků a netopýrů a připouštějí, že **negativní vlivy mají být pouze zmírňovány** (např. vypínáním turbín, monitoringem apod.), **nikoliv vyloučeny,** - **biologický průzkum byl prováděn v nevhodném termínu a nelze ho považovat za optimální**, jak osobně potvrdil na Veřejném projednání dne 15.5.2026 i jeden ze zpracovatelů Návrhu územního opatření Mgr. Zdeněk Frélich (autorizovaná osoba, č.j. autorizace: 101346/ENV/09-3093/630/09) [2] 3:07:04 „Souhlasím s paní tazatelkou, že to **není optimální termín pro biologický průzkum. Optimální by to bylo celoroční.** Tak taková je skutečnost." 6:29:18 „No, máte pravdu, probíhal tam biologický průzkum na přelomu **prosince a ledna**. Jak říkáte, **to nelze považovat za optimální období**. Takhle se to prostě dělalo." 8:37:17 „Průzkumy probíhaly ty v těch větrných elektrárnách **od srpna do října. Není to ideální období. Ideálně by bylo, kdyby to pokrylo celou sezónu.**" 8:44:37 Mgr. Evžen Doležal (Ministerstvo životního prostředí, ředitel odboru posuzování vlivů na životní prostředí a integrované prevence): „Já samozřejmě souhlasím s tím, že to **není zdaleka optimální přístup**." 3) Návrh změny č. 2 ÚRP ČR obsahuje další **zásadní metodické chyby** pro všechny AOV: - **hlukové normy a metodiky pro posuzování VTE byly vytvářeny u podstatně nižších staveb** (zpravidla do výšky přibližně 100–120 metrů) s výrazně nižším výkonem než mají současné průmyslové větrné elektrárny plánované ve všech AOV (skutečné hodnoty hluku, vibrací a infrazvuku lze objektivně měřit až po realizaci a uvedení elektráren do provozu = v rozporu s principem předběžné opatrnosti), - **neexistuje metodika pro posuzování vlivu VTE na bezpečnost silničního provozu** a dalších bezpečnostních rizik (např. odlet ledu, havárie nebo odlet části stavby), [1] např.: profesor-ziaran-vibro-infra.pdf WTN11-Crozier-infrasound.pdf [2] záznam zde: https://www.youtube.com/live/gCkMYLst-xM	provoz VTE nejsou spojeny s emisemi zdravotně závadných látek v relevantních koncentracích. Variantní řešení nejsou relevantním územně plánovacím nástrojem pro vymezování lokalit pro OZE. Problematika krajinného rázu byla posuzována v rámci VVURÚ, a to jak z hlediska navrhovaného souboru akceleračních oblastí jako celku, tak pro jednotlivé oblasti v kartách akceleračních oblastí (viz příloha č. 2 SEA). Vliv na krajinný ráz byl jedním z důvodů, proč bylo 16 původně uvažovaných akceleračních oblastí z návrhu zcela vypuštěno, a u 48 ze zbývajících 80 oblastí pro VTE byl snížen limit maximální výšky větrných elektráren. K dalším redukcím došlo na základě výsledků projednání. Návrh Změny č. 2 ÚRP byl připraven v souladu s platnou legislativou ČR a EU, včetně zákona č. 249/2025 Sb. (ZOZE), směrnice RED III a Listiny základních práv a svobod. Územní plánování na celostátní úrovni je výkonem státní správy; jeho výsledky nepodléhají schválení orgány územních samosprávných celků. Námitka porušení principu předběžné opatrnosti dle čl. 191 SFEU není opodstatněná; posouzení vlivů proběhlo na k Cílem akceleračních oblastí je hospodárně využít přírodní zdroje – energii větru a energii slunečního záření, což je v souladu s čl. 7 Ústavy ČR. Možné negativní vlivy na jiné složky prostředí jsou odstraněny nebo zmírněny pečlivým výběrem oblastí a stanovením podmínek v územních opatřeních, koncepční úrovni v souladu s požadavky ZOZE. Návrh Změny č. 2 ÚRP byl připraven v souladu s právními předpisy (včetně požadavků Aarhuské úmluvy). Na účast veřejnosti v územním plánování se vztahuje čl. 7 Aarhuské úmluvy. Procesy územního plánování jsou dlouhodobě nastaveny stavebním zákonem, v případě vymezování akceleračních oblastí v souběhu se ZOZE, tak, aby požadavky Aarhuské úmluvy byly splněny. Postup pořízení Změny č. 2 ÚRP a souvisejících územních opatření proběhl v souladu se stavebním zákonem a ZOZE. K návrhu Změny č. 2 ÚRP a souvisejících územních opatření mohl každý podat připomínku ve veřejném projednání, všechny připomínky byly vypořádány. Již z toho, že část akceleračních oblastí byla na základě argumentů uplatněných ve stanoviscích a připomínkách pro společné jednání a veřejné projednání zmenšena či zcela vypuštěna, je zřejmé, že výsledek účasti veřejnosti byl vzat v úvahu a že účast veřejnosti byla zajištěna v době, kdy všechny možnosti byly otevřeny. Větrné elektrárny mohou za určitých podmínek způsobovat tzv. shadow flicker efekt. Jde o přerušovaný světelný jev, který vzniká tehdy, když se mezi nízko stojícím Sluncem (při východu a západu za jasné oblohy) a pozorovatelem pohybují rotující lopatky turbíny a u pozorovatele tak dochází k nepříjemnému střídání světla a stínu. Celkem může jít v součtu o jednotky až nižší desítky hodin za rok. Ve vzdálenosti větší než desetinásobek průměru rotoru, tedy 1,5-2 km je efekt velmi slabý a nepředstavuje významné obtěžování. V rámci

Poř. č.	Připomínkové místo	Číslo jednací	Článek	AO	Připomínka	Vyhodnocení
					- **neexistuje komplexní právní ani metodická úprava požární bezpečnosti VTE**, nejsou stanoveny konkrétní minimální odstupové vzdálenosti od obytné zástavby či lesních porostů (přičemž velká část VTE má být přímo v lesích)[3] - převážná část akceleračních zón je navržena na **úrodných orných půdách (46,9 ha zábor půdy třídy ochrany I. a 48,4 ha zábor třídy ochrany II.)**[4], což je v rozporu se Směrnicí RED III (2023/2413) a Zákonem o ochraně zemědělského půdního fondu). S návrhem týkajícím se Územního opatření ke všem AOV na území ČR **nesouhlasím a požaduji zrušení všech AOV nebo jejich zásadní přepracování**, neboť vykazuje závažné nedostatky z hlediska zákonnosti, ochrany životního prostředí i dopadů na obyvatele ve všech oblastech. **II. Zákonnost a nesoulad s právními předpisy ČR** **1) Rozpor se zákonem č. 500/2004 Sb., správní řád** ➢ § 3 – nebyl zjištěn stav bez důvodných pochybností ➢ § 68 – nedostatečné odůvodnění Návrh **je nepřezkoumatelný**, protože neobsahuje konkrétní podklady pro dané území. **2) Rozpor se zákonem č. 100/2001 Sb. (EIA/SEA),** chybí posouzení: ➢ kumulativních vlivů ➢ variantního řešení ➢ konkrétních dopadů na území Dokumentace SEA **je neúplná a věcně nedostatečná.** **3) Rozpor se zákonem č. 114/1992 Sb. (ochrana přírody a krajiny)** ➢ ohrožení krajinného rázu (§ 12) ➢ narušení ekologické stability ➢ zásah do biotopů a migračních tras **4) Rozpor se stavebním zákonem** ➢ § 18 a § 19 – ochrana hodnot území ➢ požadavek na udržitelný rozvoj Návrh představuje industrializaci volné krajiny **bez dostatečného odůvodnění**. [3] https://uur.faster.cz/Zve%C5%99ejn%C4%9Bn%C3%AD_Z2%C3%9ARP_WEB/4%20-%20Od%C5%AFvodn%C4%9Bn%C3%AD%20%C3%BAzemn%C3%ADho%20rozvojov%C3%A9ho%20pl%C3%A1nu%20%E2%80%93%20Textov%C3%A1%20%C4%8D%C3%A1st/URP_Z2_priloha3_zabory_PUPFL.pdf [4] https://uur.faster.cz/Zve%C5%99ejn%C4%9Bn%C3%AD_Z2%C3%9ARP_WEB/4%20-%20Od%C5%AFvodn%C4%9Bn%C3%AD%20%C3%BAzemn%C3%ADho%20rozvojov%C3%A9ho%20pl%C3%A1nu%20%E2%80%93%20Textov%C3%A1%20%C4%8D%C3%A1st/URP_Z2_priloha2_zabory_ZPF.pdf	podmínek územních opatření byla stanovena podmínka nepřekročení shadow flicker efektu v hodnotě 30 hodin/rok. Obavy, že stroboskopický efekt může být potenciálně nebezpečný kvůli riziku spuštění epileptického záchvatu u osob, které trpí epilepsií (podobně jako třeba kmitání stínů při jízdě kolem stromořadí), nebyly v rámci studií potvrzeny. Shadow flicker efekt nelze hodnotit na úrovni vymezování akceleračních oblastí. Hodnotit lze dopady až u zcela konkrétního umístění větrné elektrárny.

Poř. č.	Připomínkové místo	Číslo jednací	Článek	AO	Připomínka	Vyhodnocení
					<u>III. Nesoulad s právem Evropské unie</u> **1) Směrnice o ptácích (2009/147/ES) a o stanovištích (92/43/EHS)** ➢ nelze vyloučit negativní vliv na chráněné druhy ➢ chybí dostatečné biologické podklady **Rozpor** s požadavkem vyloučení významného vlivu. **2) Směrnice EIA (2011/92/EU)** ➢ nedostatečné zapojení veřejnosti ➢ nedostatečné vyhodnocení vlivů **3) Směrnice RED III (2023/2413)** nebyla doložena priorita využití: ➢ zastavěných ploch ➢ brownfieldů ➢ technicky narušených území Vymezení ve volné krajině je v **rozporu s principem minimalizace dopadů.** **4) Princip předběžné opatrnosti (čl. 191 SFEU)** Politika Unie v oblasti životního prostředí přispívá k sledování následujících cílů: ➢ zachování, ochrana a zlepšování kvality životního prostředí, ➢ ochrana lidského zdraví, ➢ uvážlivé a racionální využívání přírodních zdrojů, **5) Evropská úmluva o krajině (European Landscape Convention), ETS No. 176** ➢ nedostatečná ochrana krajiny jako základní složky životního prostředí ➢ ignorování charakteru území ➢ nedostatečné zapojení veřejnosti do rozhodování o zásazích do krajiny **6) Aarhuská úmluva (Convention on Access to Information, Public Participation in Decision-making and Access to Justice in Environmental Matters), 1998** ➢ omezení práva veřejnosti na informace ➢ omezení účasti veřejnosti na rozhodovacích procesech (pouze formální zapojení) ➢ omezení práva veřejnosti na přístup k právní ochraně v záležitostech životního prostředí <u>**IV. Nedostatky SEA a podkladů**</u> ➢ absence terénních biologických průzkumů ➢ práce pouze s mapovými podklady (nedostatečné) ➢ chybí reálná data o výskytu druhů ➢ chybí variantní řešení ➢ posouzení vlivu na zdraví ➢ nedostatečné sledování vlivu na živočichy ➢ nedostatečné posouzení vzdálenosti od obydlí Bez těchto podkladů **nelze učinit kvalifikovaný závěr**.	

Příloha č. 5r – Vyhodnocení připomínek obcí a veřejnosti

Poř. č.	Připomínkové místo	Číslo jednací	Článek	AO	Připomínka	Vyhodnocení
					V. Narušení krajiny a životního prostředí Navržené řešení povede k: ➢ zásadní změně krajinného rázu ➢ narušení horizontů a dálkových pohledů ➢ vzniku bariér v krajině ➢ narušení ekologické konektivity ➢ znehodnocení zemědělské půdy ➢ zničení migračních tras živočichů ➢ riziko poškození pramenů podzemních vod ➢ vliv na klima ➢ nemožnost ekologické likvidace poškozených nebo zastaralých součástí Výška staveb (200 m a vyšší) **znamená nadregionální dopad**. **VI. Dopady na obyvatele** Návrh nedostatečně řeší negativní vliv: ➢ hluku a nízkofrekvenčního zvuku ➢ stroboskopického efektu ➢ světelného zatížení ➢ kvalitu bydlení a žití ➢ hodnotu nemovitostí ➢ zdraví ➢ kvalitu půdy ➢ vliv chemických látek použitých na povrchu lopat vrtulí Tyto **vlivy nejsou řádně vyhodnoceny.** **VII. Kumulativní a systémové dopady** Není řešeno: ➢ souběžné působení více projektů ➢ celkové zatížení území ➢ únosnost krajiny Hrozí **nevratná degradace území**. **VIII. Absence variantního řešení** Není doloženo, že byly posuzovány jiné lokality a méně konfliktní varianty, jedná se o porušení základního principu plánování. Nebyla rovněž posouzena tzv. nulová varianta (varianta 0), tedy stav území před realizací záměru, což znemožňuje objektivní hodnocení dopadů.	

Příloha č. 5r – Vyhodnocení připomínek obcí a veřejnosti

Poř. č.	Připomínkové místo	Číslo jednací	Článek	AO	Připomínka	Vyhodnocení
					IX. Nedostatečné zajištění případné opravy Dle nedávné zkušenosti z obce Ostrý Kámen, kde se v roce 2025 došlo k poškození lopaty vrtule větrné elektrárny. Dodnes nedošlo k opravě. Důvod, náhradní díly se již nevyrábí. **X. Hlavní požadavek** Požaduji: 1) **zrušení všech akceleračních oblastí z návrhu** nebo 2) Zároveň (pro případ, že nebude tomuto požadavku vyhověno) **požaduji, aby návrh změny č. 2 ÚRP ČR nebyl v této části schválen a byl vrácen k zásadnímu přepracování**, a to zejména po doplnění: • posouzení vlivu na lokality Natura 2000 dle čl. 6 odst. 3 směrnice 92/43/EHS • dostatečný biologický průzkumu odpovídající metodikám MŽP v různých ročních obdobích, prováděný po dostatečně dlouhé časové období • hodnocení vlivu na populace netopýrů • posouzení kumulativních vlivů v širším území • hodnocení dopadů na krajinný ráz • hodnocení dopadů na využití nemovitostí vlastníků v dosahu navrhovaných 500 m od obytné zástavby a přímý dopad vymezení AO na výkon vlastnických práv těchto vlastníků, včetně uvedení metodiky, na základě, které se určuje vzdálenost od zastavěného území • zdůvodnění nevyužití brownfieldů a narušených území uvedených v Národní databázi brownfieldů • prozkoumání vlivu na vodní podzemní prameny • posouzení vlivu na zdraví obyvatel s přihlédnutím na již existující zahraniční studie Do doby doplnění těchto podkladů nelze území považovat za způsobilé pro vymezení akcelerační oblasti. **XI. Závěr** Návrh v předložené podobě není dostatečně odůvodněný, není podložen odbornými daty, je v rozporu s právními předpisy ČR i EU a může mít závažné dopady na krajinu, životní prostředí i obyvatele, proto požaduji především zrušení všech akceleračních oblastí z návrhu Změny č. 2 Územního rozvojového plánu ČR. Pro případ, že tomuto požadavku nebude vyhověno, požaduji zásadní přepracování Návrhu Změny č. 2 ÚRP ČR tak, aby byl v souladu s právními předpisy a byly řádně vyhodnoceny jeho dopady. Žádám, aby tato připomínka byla řádně vypořádána v souladu se zákonem a aby bylo uvedeno konkrétní odůvodnění přijatého řešení.	

Poř. č.	Připomínkové místo	Číslo jednací	Článek	AO	Připomínka	Vyhodnocení
3306.	Miletínová Eva	MMR-39269-2026-81	99czzg	AOV83	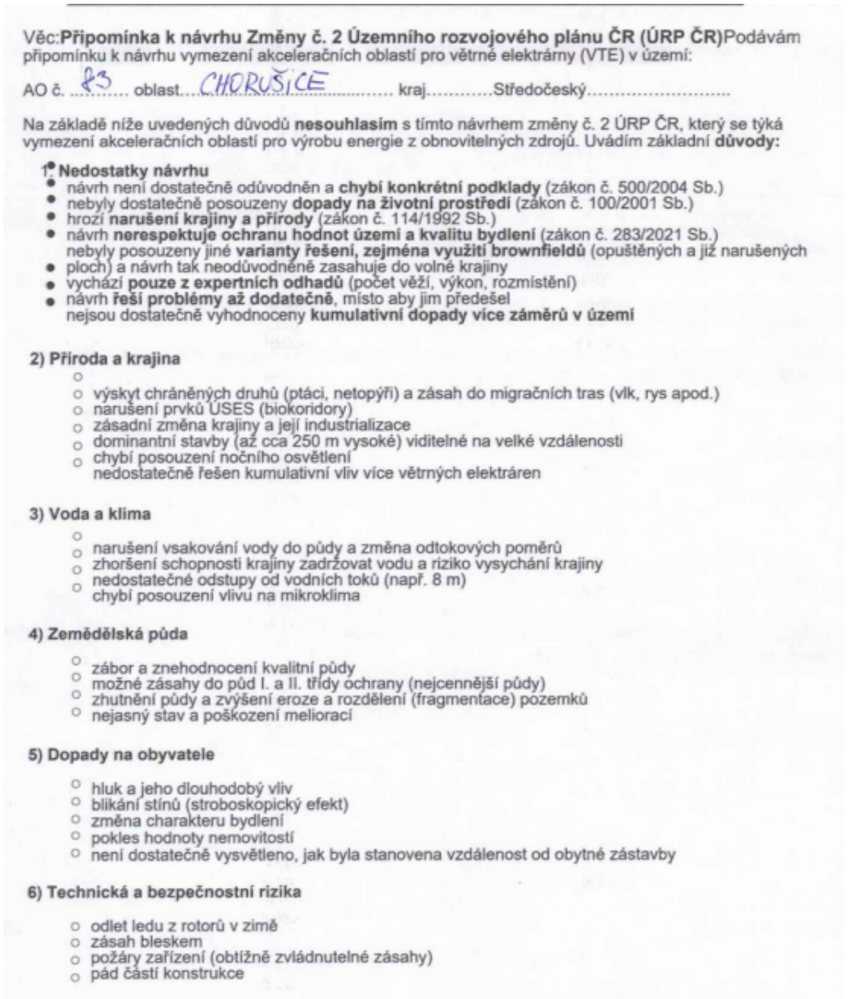	**Neakceptováno.** **Plocha akcelerační oblasti AOV83 - Chorušice však byla zmenšena.** Celostátní územní plánování je výkonem státní správy a jeho výstupy nepodléhají schválení orgány územní samosprávy; ústavou zaručená práva obcí na samosprávu ve vlastních záležitostech tím nejsou dotčena. Variantní řešení nejsou relevantním územně plánovacím nástrojem pro vymezování lokalit pro OZE; ustanovení § 4 odst. 3 ZOZE a čl. 15c směrnice RED III sice upřednostňují brownfieldy a degradované plochy, avšak nevylučují vymezení akcelerační oblasti na jiných pozemcích. Vymezení akcelerační oblasti proběhlo na základě biologického posouzení konkrétního navrhovaného území podle § 11 odst. 3 resp. 4 ZOZE, jehož výsledky spolu s výsledky vyhodnocení vlivů na životní prostředí (SEA/VVURÚ, Příloha 5 k Z2 ÚRP) byly zapracovány do návrhu Změny č. 2 ÚRP; oblasti, u nichž autorizované osoby identifikovaly významné negativní nebo kumulativní vlivy, byly ze Z2 ÚRP vyloučeny (odůvodnění Z2 ÚRP, odst. 32). Zpracování VVURÚ odpovídá obsahem i strukturou požadavkům přílohy č. 4 stavebního zákona; jde o hodnocení na úrovni koncepce, nikoli na úrovni konkrétních záměrů, a tomu odpovídá i míra podrobnosti použitých podkladů. Konkrétní záměry se nadále povolují v souladu se stavebním zákonem za podmínek stanovených v územním opatření; zákonná ochrana zdraví obyvatel a životního prostředí je tak v navazujících řízeních plně zachována. Konkrétní dopady do území byly posouzeny do té míry, do jaké je lze předvídat na úrovni koncepce, tedy bez znalosti přesného typu výrobku, rozsahu a polohy záměrů, pro jejichž urychlené povolování se akcelerační oblast vymezuje. Vždy bylo přihlíženo ke specifikům daného území, viz mj. přílohy č. 1 a 2 SEA (základní charakteristiky a jevy ŽP v jednotlivých AO, karty akceleračních oblastí). Také podmínky v územních opatřeních byly stanoveny individuálně na míru konkrétní AO. AO byly vymezovány s ohledem na podkladový dokument Akcelerační oblasti, předvýběr ploch k výstavbě VTE, Screening území ČR z hlediska ochrany krajinného rázu (Roman Bukáček, Simona Vondráčková, 2025). Při samotném návrhu akceleračních oblastí a podmínek pro ně pak byla problematika krajinného rázu dále podrobněji prověřena a v rámci vyhodnocení vlivů na udržitelný rozvoj území byly některé AO vypuštěny na základě předpokládaných významně negativních dopadů na krajinný ráz. Podrobněji jsou jednotlivé oblasti hodnoceny v kartách akceleračních oblastí (viz příloha č. 2 SEA). Pro všechny akcelerační oblasti pro FVE i pro VTE bylo v příloze č. 2 vyhodnocení vlivů provedeno vyhodnocení viditelnosti, v akceleračních oblastech pro VTE navíc

Poř. č.	Připomínkové místo	Číslo jednací	Článek	AO	Připomínka	Vyhodnocení
					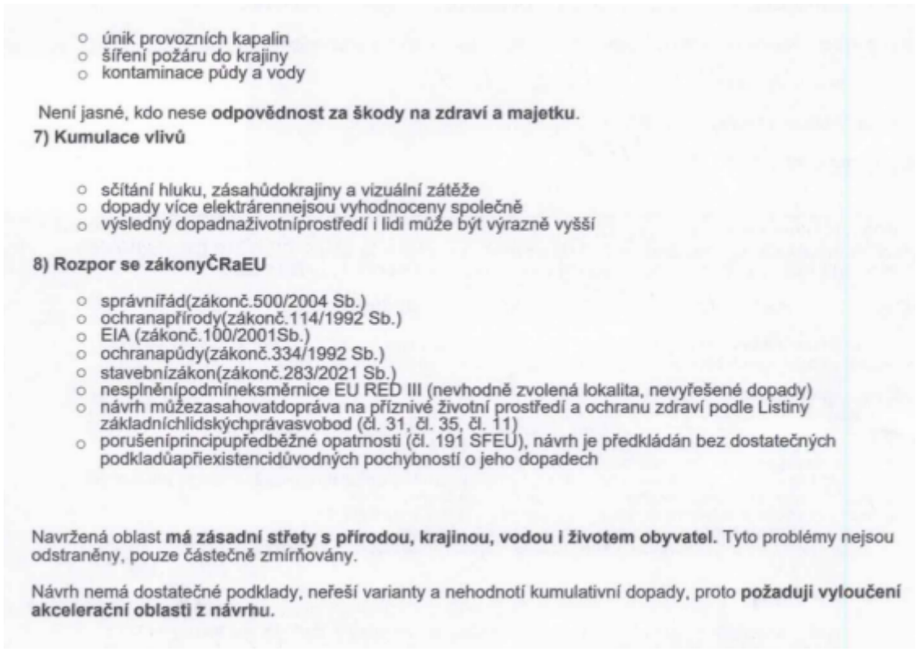 ○ únik provozních kapalin ○ šíření požáru do krajiny ○ kontaminace půdy a vody Není jasné, kdo nese **odpovědnost za škody na zdraví a majetku**. **7) Kumulace vlivů** ○ sčítání hluku, zásahůdokrajiny a vizuální zátěže ○ dopady více elektrárennejsou vyhodnoceny společně ○ výsledný dopadnaživotníprostředí i lidí může být výrazně vyšší **8) Rozpor se zákonyČRaEU** ○ správnířád(zákonč.500/2004 Sb.) ○ ochranapřírody(zákonč.114/1992 Sb.) ○ EIA (zákonč.100/2001Sb.) ○ ochranapůdy(zákonč.334/1992 Sb.) ○ stavebnízákon(zákonč.283/2021 Sb.) ○ nesplněnípodmíneksměrnice EU RED III (nevhodně zvolená lokalita, nevyřešené dopady) ○ návrh můžezasahovatdopráva na příznivé životní prostředí a ochranu zdraví podle Listiny základníchlidskýchprávasvobod (čl. 31, čl. 35, čl. 11) ○ porušeníprincipupředběžné opatrnosti (čl. 191 SFEU), návrh je předkládán bez dostatečných podkladůapřiexistencidůvodných pochybností o jeho dopadech Navržená oblast **má zásadní střety s přírodou, krajinou, vodou i životem obyvatel.** Tyto problémy nejsou odstraněny, pouze částečně zmírňovány. Návrh nemá dostatečné podklady, neřeší varianty a nehodnotí kumulativní dopady, proto **požaduji vyloučení akcelerační oblasti z návrhu.**	odstupňované pro tři modelové výšky stožáru (tubusu) VTE, a to 120, 170 a 200 m. Rovněž byl pro každou akcelerační oblast zvlášť zvažován vliv na hodnotné pohledy a veduty a důraz byl kladen na neopakovatelnost a jedinečnost. Návrh byl před zveřejněním s ohledem na průběžné výsledky vyhodnocení vlivů opakovaně upravován. Další akcelerační oblasti byly vypuštěny nebo zmenšeny na základě stanoviska Ministerstva kultury z hlediska ochrany vybraných cenný průhledů, vedut, národních kulturních památek atp. Problematika ochrany ptáků byla řešena během vymezování akceleračních oblastí takto: 1) Podle § 4 zákona č. 249/2025 Sb. (ZOZE) nelze akcelerační oblast vymezit na území evropsky významné lokality a ptačí oblasti. 2) V rámci zpracování návrhu Změny č. 2 ÚRP byly využity mapy citlivosti ptáků vůči výstavbě VTE zpracované podle metodiky BirdLife International Českou společností ornitologickou (https://www.birdlife.cz/mapa-citlivosti-ptaku-vuci-vystavbe-vetrnych-elektraren-v-cesku-novy-nastroj-pro-udrzitelne-planovani/). Na základě map citlivosti nebyla do akceleračních oblastí zařazena území s extrémním a vysokým rizikem střetů ptáků s VTE. 3) Dále bylo pro jednotlivé akcelerační oblasti zpracováno biologické posouzení podle § 11 odst. 3, resp. 4 ZOZE. Výsledky posouzení byly respektovány při vymezení akceleračních oblastí a na jejich základě byly stanoveny podmínky a zmírňující opatření implementovaná do územních opatření. Jedná se o podmínky pro ochranu významných biotopů, eliminaci negativních vlivů během hnízdního období, monitoring mortality ptáků, využití detekčních systémů, selektivních odstávek a dalších technických opatření ke snižování kolizního rizika ptáků a VTE. 4) Následně proběhlo vyhodnocení vlivu návrhu Změny č. 2 ÚRP na udržitelný rozvoj území, jehož součástí je vyhodnocení vlivu na životní prostředí (SEA) a vyhodnocení vlivů na lokality soustavy Natura 2000. Nebyly identifikovány významné negativní vlivy na populace ptáků, které by bránily vymezení akcelerační oblasti. 5) Na základě stanovisek dotčených orgánů a připomínek veřejnosti byla do územního opatření doplněna podmínka vymezující biologický dozor ve fázi přípravy a realizace VTE, jehož účelem bude eliminovat nebo významně snížit negativní vlivy na zvláště chráněné druhy ptáků. Pro vymezení akceleračních oblastí byla využita vrstva území významných pro netopýry dle podkladů ČESON i výskyt netopýrů hodnocený v rámci biologického posouzení a vyhodnocení SEA. Ochrana netopýrů je dále zajištěna souborem preventivních a provozních opatření, zejména povinností sezónních odstávek v období zvýšeného rizika mortality, využíváním technických prostředků ke snižování kolizního rizika a následným monitoringem letové aktivity netopýrů. Do ÚO u všech AO pro VTE je zapracována podmínka zpracování hlukové studie a minimalizace shadow flicker

Poř. č.	Připomínkové místo	Číslo jednací	Článek	AO	Připomínka	Vyhodnocení
						efektu/stroboskopického efektu je minimalizace zajištěna používanými materiály na lopatky VTE a nastavením vypínání v kritické době slunečního svitu. Co se týká infrazvuku, je přítomen všude v prostředí, aniž by se projevoval jeho negativní vliv. U přírůstku infrazvuku z VTE nebyl dosud prokázán významný negativní vliv na veřejné zdraví, studie dále probíhají. Moderními měřicími metodami je již možno infrazvuk měřit, avšak v české legislativě nemá stanoven hlukový limit. Hygienický limit infrazvuku v komunálním prostředí sice není stanoven, ale existuje doporučená hodnota v ČSN ISO 7196 LG=90 dB nebo hladiny prahu slyšení pro jednotlivá frekvenční pásma v ČSN ISO 226. Kumulace hluku z více VTE bude vždy vyhodnocena hlukovou studií a následně ověřena měřením. Kumulace hluku z jiných než stacionárních zdrojů (silnice, železnice, letecká doprava, ...) se nedělá, tyto zdroje mají odlišné limity, proto nejsou kumulativně posuzovány (lze je v hlukové studii pro informaci sečíst). Pro nízkofrekvenční zvuk a infrazvuk z VTE studie nenašly konzistentní důkazy spojující tyto frekvence s významným obtěžováním nebo přímými zdravotními účinky nad rámec normálních hladin zvuku. Vibrace z provozu větrné elektrárny se přes železobetonový základ přenáší do okolní půdy či horniny. Jde o nízkofrekvenční kmity, které se šíří jen na omezené vzdálenosti a s rychlým poklesem intenzity. Typické naměřené hodnoty přímo u základu větrné elektrárny jsou pod 1 μm/s – to je 200-300 krát méně, než člověk fyzicky pocítí. Žádná recenzovaná studie neprokázala ani nepředpokládá zdravotní efekt půdních vibrací VTE na obyvatele. V rámci souvisejících územních opatření jsou stanoveny podmínky, které zajišťují ochranu protierozních opatření, funkčních melioračních zařízení, vodních toků a ploch a rovněž omezující možné terénní úpravy. Vzhledem k charakteru a rozsahu potenciálních záměrů se při naplnění podmínek nepředpokládá realizace zpevněných ploch v takovém rozsahu, který by mohl významně ovlivnit vodní režim v rámci akceleračních oblastí. Významné ovlivnění mikroklimatu u FVE ani VTE se nepředpokládá. Podmínky pro ochranu ZPF jsou součástí územního opatření pro danou akcelerační oblast, čímž bude zajištěna stejná míra ochrany ZPF jako u záměru umisťovaných na ZPF mimo akcelerační oblasti. Souhlas s odnětím ze ZPF bude taktéž vydáván. Podmínky stanovené v příslušných územních opatřeních definují minimální přípustné vzdálenosti od vodních toků a ploch, stejně jako ploch zamokřených, současně byly akcelerační zóny vymezeny mimo vodní zdroje pitné vody a jejich ochranná pásma I. stupně, a to v souladu s nařízením vlády č. 507/2025 Sb., čímž výrazně snižují riziko jejich přímé kontaminace. Vypracování havarijního plánu pro nakládání se závadnými látkami (zejména oleji a hydraulickými kapalinami) je zákonnou povinností v souladu s ustanovením § 39 vodního

Poř. č.	Připomínkové místo	Číslo jednací	Článek	AO	Připomínka	Vyhodnocení
						zákona. Technická opatření, jako je instalace záchytných van či systémů pro detekci úniků, musí být součástí projektové dokumentace každého záměru a budou předmětem navazujícího řízení o povolení záměru dle stavebního zákona.
3307.	Frydrych Michal	MMR-39270-2026-81	I.1.b.2.	VTE	**Věc: Podnět k vymezení akcelerační zóny pro rozvoj větrné energetiky na pozemcích v k. ú. Albrechtice u Frýdlantu a Chrastava** Vážení, obracím se na Vás z pozice zemědělce a majoritního vlastníka rozlehlých zemědělských pozemků nacházejících se v katastrálních územích obcí Albrechtice u Frýdlantu a Chrastava. V souvislosti s aktuálně probíhajícím procesem vymezování tzv. akceleračních zón (AZ) pro urychlení rozvoje obnovitelných zdrojů energie bych Vám rád aktivně nabídl své pozemky k posouzení a případnému zařazení do těchto zón pro výstavbu větrných elektráren (VTE). K tomuto podnětu mě vedou následující racionální důvody: **1. Vynikající větrný potenciál lokality** Podle expertního modelu Ústavu fyziky atmosféry Akademie věd ČR dosahuje průměrná rychlost větru v mnou navrhovaných lokalitách hodnoty až 7,5 m/s. Jedná se tak o mimořádně vhodné podmínky pro efektivní provoz moderních větrných elektráren, které patří k nejlepším v regionu. **2. Existující infrastruktura a precedens v okolí** Výstavba větrných parků není v této oblasti žádnou neznámou. V širším okolí mých pozemků již několik větrných parků úspěšně stojí a funguje. Zařazení mých pozemků do akcelerační zóny by tak přirozeně a logicky navázalo na stávající energetickou infrastrukturu a nenarušilo by ráz krajiny novým, dosud neznámým prvkem. Nová AZ by vznikla za nově budovanou komunikaci silnice I/13 Liberec- Frýdlant, která oddělí zastavěnou část obce od této zóny. **3. Synergie se zemědělskou činností** Jako aktivní zemědělec vnímám větrnou energetiku jako ideální doplněk k hospodaření na půdě. Zábor zemědělské půdy pod samotnými stožáry je minimální a nijak nebrání dalšímu obdělávání okolních lánů. Projekty VTE tak znamenají jak energetický přínos pro stát, tak ekonomickou stabilizaci pro zemědělské podnikání v regionech. V příloze tohoto dopisu Vám zasílám mapku s vyznačením mých pozemků, na kterých by z mého pohledu mohla být akcelerační zóna vyhlášena. Budu velmi rád, pokud tento podnět zohledníte při tvorbě územně plánovacích podkladů.	**Neakceptováno.** Podatel navrhuje vymezení nové akcelerační oblasti pro větrné elektrárny v lokalitě Albrechtice u Frýdlantu / Chrastava u Liberce a svůj požadavek odůvodňuje vynikajícím větrným potenciálem pozemků, existující infrastrukturou okolních větrných parků a minimálním dopadem na zemědělskou výrobu. Výběr lokalit pro akcelerační oblasti vychází z komplexního procesu zahrnujícího biologické posouzení navrhovaných území podle § 11 odst. 3 resp. 4 zákona č. 249/2025 Sb. (ZOZE), vyhodnocení vlivů na životní prostředí (SEA/VVURÚ, Příloha 5 k Změně č. 2 ÚRP) a další odborné podklady včetně analýzy větrného potenciálu. Analýza větrného potenciálu byla vstupním podkladem při přípravě návrhu akceleračních oblastí; posouzení ekonomické návratnosti konkrétních záměrů je úlohou investorů. Samotné splnění podmínek větrného potenciálu proto nezakládá nárok na vymezení nové akcelerační oblasti. Vymezení akceleračních oblastí v Změně č. 2 ÚRP bylo ukončeno; Změna č. 2 ÚRP nepřipouští rozšiřování ani doplňování sítě akceleračních oblastí prostřednictvím připomínek v rámci projednání návrhu. Zavedení akceleračních oblastí představuje přímou transpozici evropské legislativy (směrnice RED III) do právního řádu ČR prostřednictvím zákona č. 249/2025 Sb. Nejedná se o svévolné obcházení pravidel, nýbrž o státem legislativně zakotvený, koncepční proces racionálního rozmístění obnovitelných zdrojů energie s cílem zajistit energetickou bezpečnost státu při současné minimalizaci environmentálních rizik. Akcelerační oblasti podle zákona č. 249/2025 Sb.mohou cestou územního plánování vymezovat o kraje a obce. Možná je toto vhodný způsob naplnění této připomínky.

Příloha č. 5r – Vyhodnocení připomínek obcí a veřejnosti

Poř. č.	Připomínkové místo	Číslo jednací	Článek	AO	Připomínka	Vyhodnocení
					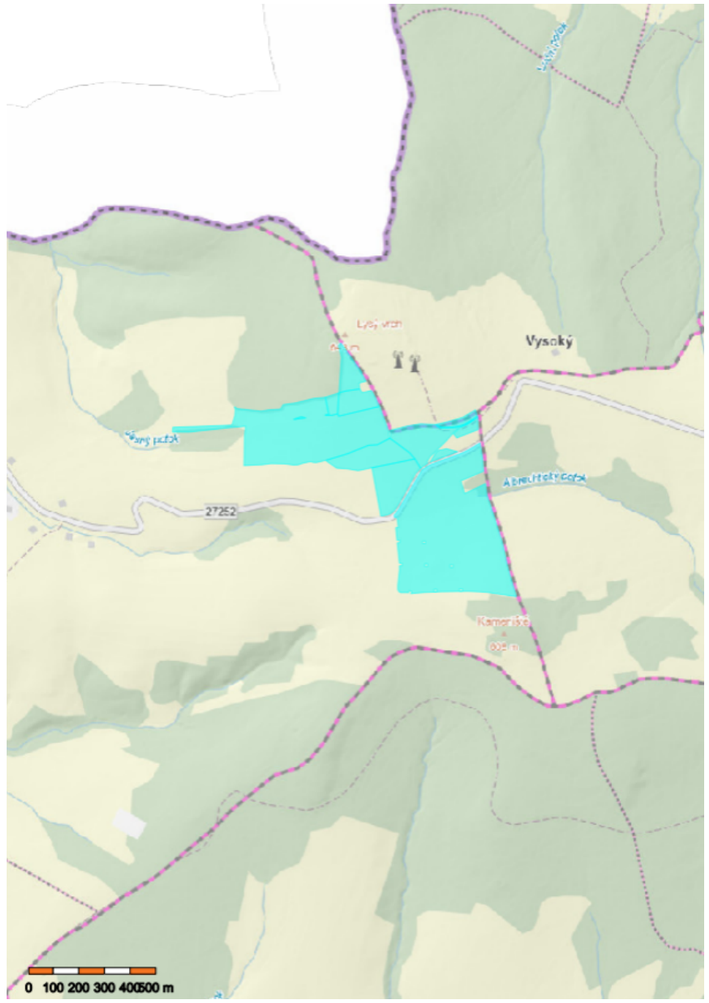	

Příloha č. 5r – Vyhodnocení připomínek obcí a veřejnosti

Poř. č.	Připomínkové místo	Číslo jednací	Článek	AO	Připomínka	Vyhodnocení
					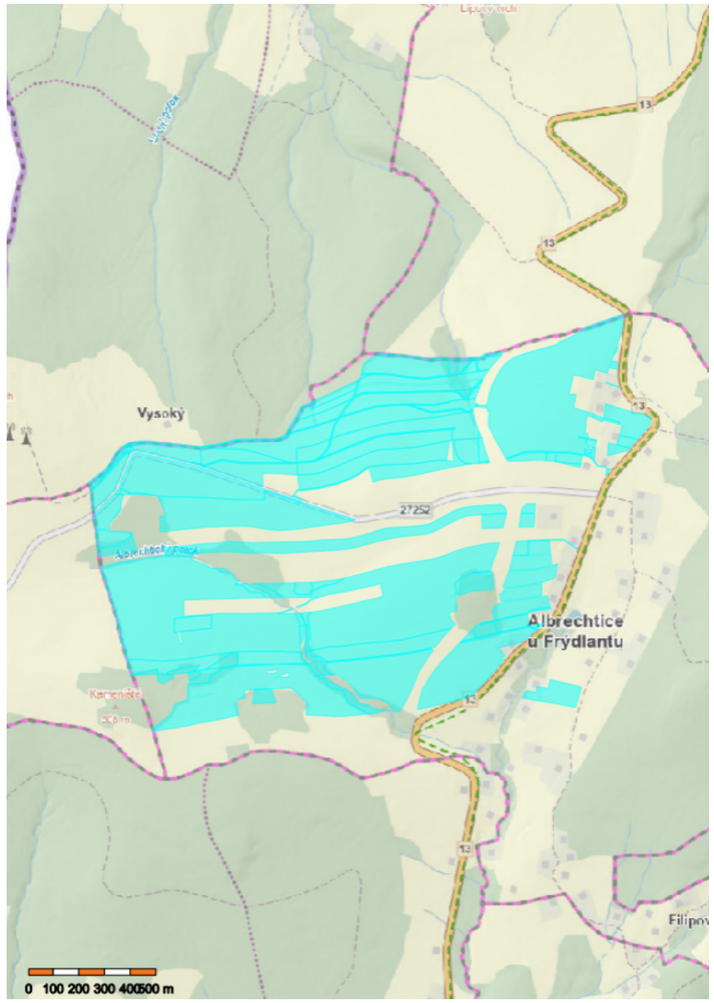	

Poř. č.	Připomínkové místo	Číslo jednací	Článek	AO	Připomínka	Vyhodnocení
3308.	Miletínová Eva	MMR-39273-2026-81	99czzi	AOV85	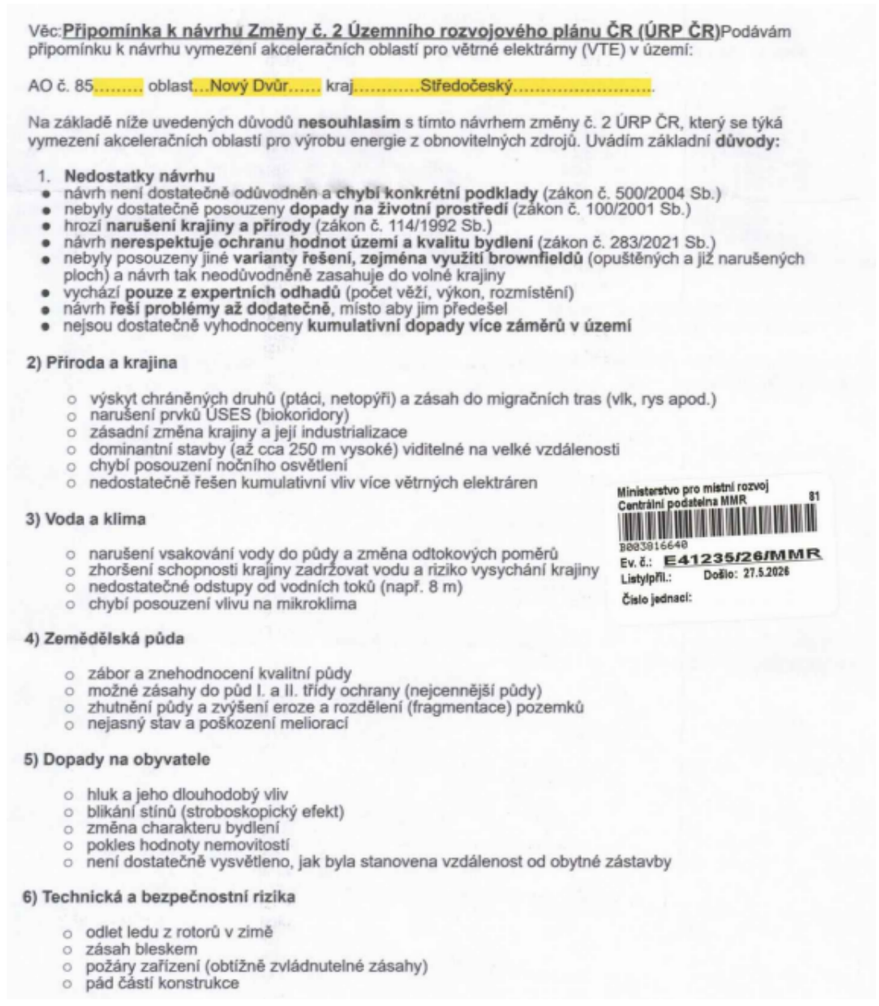	**Akceptováno.** **Akcelerační oblast AOV85 – Nový Dvůr byla vypuštěna.**

Poř. č.	Připomínkové místo	Číslo jednací	Článek	AO	Připomínka	Vyhodnocení
					○ únik provozních kapalin ○ šíření požáru do krajiny ○ kontaminace půdy a vody Není jasné, kdo nese **odpovědnost za škody na zdraví a majetku**. **7) Kumulace vlivů** ○ sčítání hluku, zásahů do krajiny a vizuální zátěže ○ dopady více elektráren nejsou vyhodnoceny společně ○ výsledný dopad na životní prostředí i lidi může být výrazně vyšší **8) Rozpor se zákony ČR a EU** ○ správní řád (zákon č. 500/2004 Sb.) ○ ochrana přírody (zákon č. 114/1992 Sb.) ○ EIA (zákon č. 100/2001 Sb.) ○ ochrana půdy (zákon č. 334/1992 Sb.) ○ stavební zákon (zákon č. 283/2021 Sb.) ○ nesplnění podmínek směrnice EU RED III (nevhodně zvolená lokalita, nevyřešené dopady) ○ návrh může zasahovat do práva na příznivé životní prostředí a ochranu zdraví podle Listiny základních lidských práv a svobod (čl. 31, čl. 35, čl. 11) ○ porušení principu předběžné opatrnosti (čl. 191 SFEU), návrh je předkládán bez dostatečných podkladů a při existenci důvodných pochybností o jeho dopadech Navržená oblast **má zásadní střety s přírodou, krajinou, vodou i životem obyvatel.** Tyto problémy nejsou odstraněny, pouze částečně zmírňovány. Návrh nemá dostatečné podklady, neřeší varianty a nehodnotí kumulativní dopady, proto **požaduji vyloučení akcelerační oblasti z návrhu**.	
3309.	Nováková Jitka	MMR-39274-2026-81	99czzx	AOV103	**VĚC: Připomínky k návrhu Změny č. 2 Územního rozvojového plánu ČR – vymezení akcelerační oblasti AOV103 Jestřebí, Olomoucký kraj** Na základě zveřejněné veřejné vyhlášky č. j. MMR-25750/2026-81 ze dne 14.4.2026 tímto uplatňuji podle § 97 odst.1 zákona č. 283/2021 Sb., stavební zákon, v platném znění, připomínky k návrhu Změny č. 2 Územního rozvojového plánu ČR, týkající se vymezení akcelerační oblasti AOV103 Jestřebí. **I. Žádost o vyloučení oblasti** Na základě níže uvedených důvodu nesouhlasím s tímto návrhem Změny č. 2 Územního rozvojového plánu ČR a požaduji vyloučení akcelerační oblasti AOV103 Jestřebí z návrhu Změny č. 2 Územního rozvojového plánu ČR. Mám za to, že vymezení této oblasti je v přímém rozporu se zájmy ochrany přírody, krajiny, zemědělského půdního fondu a ochrany zdraví a práv obyvatel dotčených obci Jestřebí a Pobuči. **II. Odůvodnění připomínek** **1) Nedostatky návrhu a procesní pochybení** Návrh vykazuje zásadní procesní a věcné vady, postrádá konkrétní podklady a podrobnou analýzu lokality. Vychází pouze z expertních odhadů (počet věží, instalovaný výkon), nikoliv z podrobné analýzy území. Nebyly posouzeny jiné možnosti umístění akceleračních oblastí, zejména využití brownfieldů či jiné znehodnocené půdy, což je v rozporu se zásadami udržitelného rozvoje území.	**Akceptováno.** **Akcelerační oblast AOV103 – Jestřebí byla vypuštěna.**

Poř. č.	Připomínkové místo	Číslo jednací	Článek	AO	Připomínka	Vyhodnocení
					Návrh rezignuje na předběžnou opatrnost a odsouvá řešení zásadních střetů v území až do fáze povolování jednotlivých záměrů, čímž popírá smysl strategického plánování. **2) Ochrana přírody a krajiny** Analýza nárůstu viditelnosti v dokumentu SEA (Strategic Environmental Assessment) u oblasti AOV103 uvažuje s výškou stožárů 120, 170 m a 200 m. Mapa prokazuje drastický nárůst viditelnosti technických staveb v bezprostřední blízkosti sídel. Analýza potvrzuje, že stožáry o výšce 200 m (celková výška s listy cca 250 m) budou dominantou viditelnou z celého území dotčených obcí. V opatření obecné povahy se návrh nevypořádal s tím, jak bude chráněn krajinný ráz a pohoda bydlení. Navržená oblast nerespektuje vizuální integritu sídel a fakticky mění charakter venkovského osídlení na průmyslovou zónu bez adekvátní kompenzace či ochranných opatření. Lokalita AOV103 představuje cenný krajinný celek, jehož industrializace je nepřípustná. Opatření obecné povahy pro AOV103 připouští výjimky pro „nezbytná křížení“ dopravní a technické infrastruktury s biokoridory, což při rozsahu infrastruktury VTE povede k faktické fragmentaci regionálních a lokálních biokoridorů. Stanovená minimální šířka koridoru 500 m pro velké savce je pro druhy jako například vlk v členitém terénu Jestřebí a Pobuči zcela nedostatečná a nezajišťuje funkčnost migrační trasy. V opatření obecné povahy pro AOV103 je uvedeno, že ochrana netopýrů bude řešena zajištěním akustického monitoringu netopýrů provozovatelem větrné elektrárny podle metodického doporučení společnosti ČESON, která je v textu označena jako „v přípravě“. Stanovení podmínek ochrany netopýrů odkazem na neexistující/rozpracovaný dokument činí opatření obecné povahy v této části nepřezkoumatelným. Správní akt nemůže ukládat povinnosti na základě dokumentu, který není součástí a jehož obsah je v době schvalování ÚRP neznámý. To zakládá nezákonnost celého vymezení AOV103 pro porušení principu právní jistoty. Jelikož opatření obecné povahy přiznává nutnost následného monitoringu mortality ptáků (bod 3.2 c, d), potvrzuje tím existenci rizika, kterému by mělo být předcházeno nevymezením oblasti v takto cenném území. Vymezení AOV103 je v přímém rozporu s požadavkem čl.15c směrnice RED III, neboť oblast zahrnuje migrační koridory velkých savců, což automaticky vylučuje klasifikaci území jako „nizkorizikového“. Návrh AOV103 se nevypořádal s tím, jak může být oblast s přiznanou fragmentací biokoridorů považována za environmentálně vhodnou. **3) Voda a klimatické funkce krajiny** Podkladová analýza SEA trpí zásadní věcnou vadou, když uvažuje hloubku založeni 2–4 m. Statické požadavky na VTE o výšce 250 m v daných geologických podmínkách vyžaduji hlubinné pilotáže. Tím, že SEA pracovala s chybným technickým zadáním, zcela opominula vyhodnocení vlivu na hlubší horizonty podzemních vod, které jsou v lokalitě dle VÚMOP silně zranitelné. Požaduji revizi SEA na základě reálných technických parametrů staveb. Rozsáhlé betonové základy a obslužné komunikace naruší vsakování vody, změní odtokové poměry a zhorší schopnost krajiny zadržovat vodu, což je v době klimatické změny nepřípustné. Opatření obecné povahy pro AOV103 stanovuje odstup od vodních toků pouze 8 metrů, což považuji za hrubě nedostatečné pro eliminaci rizika kontaminace. Tato vzdálenost je v podhorském terénu naprosto nedostatečná pro ochranu pramenišť a koryt před kontaminací a změnou odtokových poměrů při masivních zemních pracích (základy pro VTE, zařízení pro skladováni elektřiny,	

Poř. č.	Připomínkové místo	Číslo jednací	Článek	AO	Připomínka	Vyhodnocení
					komunikace), proto je nezbytné zvýšit tento ochranný odstup od vodních toků na minimálně 100 m, aby byla zajištěna elementární ochrana vodních zdrojů. Pouhé konstatování, že nesmí být narušena funkce, je v rozporu s realitou výstavby, kdy dochází k plošnému zhutnění půdy a přerušení drenážních systémů, což opatření obecné povahy nijak technicky neřeší. V lokalitě AOV103 se nachází řada individuálních zdrojů pitné vody (studny v obci Jestřebí a Pobučí), které čerpají vodu z mělkých i středně hlubokých horizontů. Hlubinné pilotáže a masivní betonáž (cca 400 m nepropustné plochy na jednu VTE) prokazatelně protnou hydrogeologické vrstvy a mohou způsobit nevratnou kontaminaci nebo ztrátu vody v těchto studnách. SEA tento scénář vůbec neposuzovala, čímž je dokumentace neúplná. Obnovitelné zdroje energie jsou ve veřejném zájmu, ale nemohou být nadřazeny veřejnému zájmu na zachování zdrojů pitné vody pro otyvatelstvo. V lokalitě AOV103 dochází k přímému střetu těchto zájmů. Zatímco energetický cíl lze naplň t v jiných lokalitách ČR s vhodnějším podložím, zdroje pitné vody v Jestřebí a Pobučí jsou vázány na} konkrétní území a jsou nenahraditelné. Ohroženi základních životních potřeb obyvatel je v rozporu sé zásadou proporcionality. Požaduji vyloučení ploch, které jsou v hydrogeologickém dosahu místních studní a pramenišť. Návrh dále zcela opomíjí vliv rotace listu a změny proudění vzduchu na lokální mikroklima a vysušování okolních pozemků. **4) Ochrana zemědělského půdního fondu (ZPF)** Mapa oblasti potvrzuje, že AOV93 je vymezena na plochách intenzivně využívané zemědělské půdy. Lokalita zasahuje i do půd I. a II. třídy ochrany. OOP v bodě 3.1 písm. f) řeší pouze „přístup k pozemkům“, nikoliv prioritní ochranu půdy jako neobnovitelného zdroje. Navržená ochrana protierozních opatření je deklarativní a nezohledňuje zvýšený odtok z manipulačních ploch a komunikaci VTE. Dojde k nevratnému zhutnění půdy těžkou technikou, zvýšení erozního rizika a fragmentaci zemědělských pozemků, což znemožní efektivní hospodaření. **5) Dopady na obyvatele a kvalitu života** Návrh nerespektuje požadavky nového stavebního zákona na kvalitu prostředí a pohodu bydlení. Dlouhodobé vystavení hluku (včetně infrazvuku) představuje riziko pro zdraví obyvatel. Opatření obecné povahy odsouvá řešení hluku až do „navazujících řízení“. Požaduji posouzení kumulativního hluku již ve fázi vymezení akcelerační oblasti, neboť po schválení ÚRP bude obrana nás obyvatel značně ztížena, ne-li zcela nemožná. Hranice AOV103 je od nejbližšího obydlí vzdálena pouhých 400 metrů. Návrh AOV103 při svém zpracování prokazatelně nepřihlédl k aktuální nové zástavbě čímž bude docházet k přímému ohrožení zdraví občanů nadlimitním hlukem. Při kumulaci až 8 větrných elektráren o výšce 250 m je odstup 400–500 m od obydlí zcela nedostatečný pro dodržení hygienických limitů hluku v nočních hodinách. Návrh je v rozporu s cílem územního plánování chránit pohodu bydlení. V opatření obecné povahy pro AOV103 se v bodě 3.1 l) uvádí, že podmínkou pro povolení záměrů OZE je zpracování studie působení stroboskopického efektu na obytnou zástavbu s vymezením VTE, u nichž je nutné dobu provozu omezit tak, aby shadow flicker efekt nepřekročil dobu trvání 30	

Poř. č.	Připomínkové místo	Číslo jednací	Článek	AO	Připomínka	Vyhodnocení
					hodin/rok. Vzhledem k umístění navržené AOV bude v celém roce, kromě letních měsíců, působit tento efekt na obytnou zástavbu obce Jestřebí, což zásadně sníží kvalitu života v obytných zónách Jestřebí. Návrh dále zcela ignoruje zásah do vlastnických práv obyvatel, kdy dojde k prokazatelnému znehodnocení nemovitostí. **6) Technická a bezpečnostní rizika** V opatření obecné povahy zcela chybí stanovení pevných odstupových vzdálenosti od obytné zástavby v poměru k uvažované výšce 250 m a nijak neřeší specifika zásahu u staveb vysokých 250 m v lesnatém terénu. Chybí analýza rizik šíření požáru z gondoly VTE do okolní krajiny. Není stanovena bezpečná vzdálenost od turistických tras a komunikaci pro případ námrazy, což ohrožuje bezpečnost osob v oblasti. Provoz 8 věží VTE a rozsáhlého úložiště elektřiny s sebou nese riziko úniku provozních kapalin (tisíce litrů olejů a chladících směsí). V případě požáru úložiště nebo havárie VTE hrozí v daném sklonitém terénu okamžitá kontaminace spodních vod, na kterých je obec Jestřebí a Pobuči životně závislá. Absenci analýzy rizik úniku kapalin do specifických hydrogeologických struktur v lokalitě považuji za zásadní vadu návrhu. Nevymezení bezpečných zón v opatřeních obecné povahy AOV103 porušuje povinnost chránit život a zdraví osob. **7) Kumulace vlivů** Opatření obecné povahy pro AOV103 v bodě 3.1 písm. k) zmiňuje kumulativní působení pouze u hluku. Návrh však zcela postrádá komplexní vyhodnocení kumulativních a synergických vlivů na krajinný ráz a ekosystémy, což je v rozporu s EIA a evropskou směrnicí o posuzováni vlivů na životní prostředí. Požaduji doložení akustické studie, která zohlední kumulativní vliv (VTE + bateriová úložiště + stávající zdroje hluku). Opatření obecné povahy v bodě 3.1 k) sice kumulaci zmiňuje, ale bez vymezení limitů pro celou oblast je toto ustanovení nevymahatelné. Bez stanovení maximálního hlukového stropu pro celou AOV (tzv. hlukový management území) nelze garantovat ochranu zdraví obyvatel Jestřebí a Pobuči. Absence kumulativního vlivu v opatření obecné povahy je vadou řízení, která má za následek nezákonnost celého aktu. Sčítání akustického tlaku a vizuální zátěže u obce Jestřebí a Pobučí nebylo v návrhu nijak kvantifikováno. **8) Infrastruktura pro skladování elektřiny** Návrh opatření obecné povahy v bodě 3.1 b) předpokládá výstavbu areálů určených pro skladování elektřiny. Pro provoz 8 VTE o výšce 250 m je plánovaná výstavba rozsáhlých bateriových úložišť, která představují další plošný zábor kvalitní půdy o rozloze až 7 000 m^2 pro celou AOV103, zvýšení hlukové zátěže (neustálý hluk chlazeni) a představuje neúměrné riziko pro silně zranitelné podzemní vody v případě havárie či požáru. Tato infrastruktura dále prohlubuje nepřípustnou industrializaci krajinného rázu.	

Poř. č.	Připomínkové místo	Číslo jednací	Článek	AO	Připomínka	Vyhodnocení
					Na rozdíl od nárazového svistu lopatek VTE, úložiště produkuje monotónní, neustálý hučivý zvuk. V tichém venkovském prostředí se tento zvuk šíří na velké vzdálenosti a zvyšuje celkovou hlukovou hladinu lokality. **9) Rozpor s právem EU a Listinou základních práv a svobod** Akcelerační oblasti mají být dle směrnice RED III vymezovány v územích „s nízkým environmentálním rizikem“. Vzhledem k výskytu chráněných druhů a biokoridorů (přiznaných v opatření obecné povahy AOV103 v bodě 3.1 písm. g) lokalita AOV103 tuto podmínku nesplňuje. V návrhu AOV103 Jestřebí není prokázáno, že veřejného zájmu na dosažení cílů RED III nelze dosáhnout v jiných lokalitách (např. v průmyslových zónách nebo lokalitách s nižším environmentálním rizikem), které by nevyžadovaly tak drastický zásah do jiných veřejných zájmů (biodiverzita, ochrana půdy). Pokud existují alternativy, je nucené prosazováni AOV103 zneužitím institutu veřejného zájmu. Je ve veřejném zájmu, aby prostředky a úsilí byly vynakládány účelně. Prosazování AOV v lokalitě s prokazatelně vysokým hydrogeologickým rizikem a silným odporem místní samosprávy povede k dlouholetým soudním sporům a zablokováni výstavby. Takový postup je v rozporu s veřejným zájmem na rychlou transformaci energetiky, neboť efektivnější je využít lokality s vyšší mírou společenské a odborné akceptace. **III. Závěr** Vzhledem k výše uvedeným skutečnostem je návrh vymezení akcelerační oblasti AOV103 Jestřebí věcně nesprávný, nezákonný a společensky nepřijatelný. **Požaduji jeho úplné vypuštění z návrhu Změny č. 2 ÚRP.** Jako občan a člen místní komunity jsem již svůj nesouhlas s výstavbou větrných elektráren (VTE) vyjádřila v rámci petice v roce 2024. Na základě této petice **přijalo Zastupitelstvo obce Jestřebí dne 10.9.2024 usnesení č. 08/13/2024**, ve kterém se jasně vyslovuje proti výstavbě VTE na katastrech Jestřebí, Jestřebíčko a Pobuči. Navržené vymezeni akcelerační oblasti je v přímém rozporu s principem samosprávy. Autor návrhu nerespektuje deklarovaný postoj obce a jejich obyvatel, čímž dochází k narušení důvěry v proces územního plánováni a k nucenému prosazování záměru, který nemá místní akceptaci. Nucené vymezení AOV proti výslovnému a odůvodněnému nesouhlasu obce (vyjádřenému usnesením zastupitelstva a petici) bez dostatečného prokázání, že neexistují jiné (vhodnější) lokality v rámci ČR, je nepřiměřeným zásahem do práva na samosprávu dle Ústavy ČR. Požaduji doložení variantního posouzení, které prokáže, že cíle RED III nelze dosáhnout v lokalitách s nižším odporem místních komunit a nižšími environmentálními dopady. Vzhledem k výše uvedeným věcným a procesním vadám (zejména nepřezkoumatelnost, rozpor se směrnicí RED III a chybné technické parametry v SEA) je návrh v rozporu s § 174 odst. 1 správního řádu. Trvám na tom, aby se správní orgán s každým bodem vypořádal jednotlivě a odůvodnil, proč upřednostňuje energetický záměr nad prokazatelnými hydrogeologickými a environmentálními riziky.	

Poř. č.	Připomínkové místo	Číslo jednací	Článek	AO	Připomínka	Vyhodnocení
3310.	Havlíčková Marie	MMR-39276-2026-81	99cs	AOV36	**Připomínka k vymezení akcelerační oblasti pro větrné elektrárny AOV36 Pomezí** Na základě zveřejněné veřejné vyhlášky č.j. MMR-25750/2026-81 ze dne 14.4.2026 tímto **uplatňuji podle § 97 odst. 1 zákona č. 283/2021 Sb., stavební zákon, v platném znění, připomínky k návrhu Změny č. 2 Územního rozvojového plánu**, týkající se vymezení výše specifikované akcelerační oblasti AOV 36 Pomezí **Nesouhlasím** s tímto záměrem z následujících důvodů: Záboe zemědělské půdy Zásah do krajiny Odůvodnění : ~~Ořlivní~~ zdraví Výstavba větrné elektrárny na zemědělské půdě je zločin!! Jde o nenávratný zásah do krajiny s velmi negativním vlivem na zdraví lidí i zvířat. Orlivní ptačí, spodní vodu, vzduch. Oblast se týká i pozemků v mém vlastnictví NESOUHLASÍM! Závěr: **Navrhuji zcela zrušit akcelerační oblast AOV36 Pomezí**	**Akceptováno.** **Akcelerační oblast AOV36 – Pomezí byla vypuštěna.**
3311.	Janků Zdeňka	MMR-39277-2026-81	99czzx	AOV103	**DOPLNĚNÍ PŘIPOMÍNKY** **VĚC: Připomínky k návrhu Změny č. 2 Územního rozvojového plánu ČR - vymezeni akcelerační oblasti AOV103 Jestřebí, Olomoucký kraj** Území dotčené připomínkou: akcelerační oblast AOV103 jestřebí vymezená v návrhu Změny č. 2 Územního rozvojového plánu ČR, zejména území obce Jestřebí, částí Jestřebí, Jestřebíčko a Pobuči, a navazující migrační koridor velkých savců. V návaznosti na svou připomínku si dovoluji tuto připomínku doplnit o níže uvedené skutečnosti a o obrazové přílohy dokládajícl závažnost vizuálního dopadu navrhované akcelerační oblasti AOV103. Tuto připomínku podávám jako zásadní ve smyslu § 10i odst. 3 zákona č. 100/2001 Sb. a požaduji její věcné vypořádáni. Obecné vypořádáni odkazem na navazující řízeni není dostačující, neboť záměry v akcelerační oblasti zpravidla nepodléhají EIA. **5. Zásah do krajinného rázu a proměna charakteru venkovské krajiny** Navrhovaná akcelerační oblast AOV103 se nachází v krajině tvořící bezprostřední obytné a rekreační zázemí obci Jestřebí, Pobuči a jejich okolí. Tato krajina je součásti každodenního prostředí obyvatel - výhledů z obytných domů, zahrad, místních cest a veřejných prostranství. Umístěni skupiny až 8 větrných elektráren o výšce až 250 m ve vyvýšené a pohledově exponované poloze by znamenalo podstatný a trvalý zásah do vizuální pohody bydlení a do měřítka i charakteru venkovské krajiny. **Nedostatečné posouzeni krajinného rázu**	**Akceptováno jinak.** **Akcelerační oblast AOV103 – Jestřebí byla vypuštěna.**

Poř. č.	Připomínkové místo	Číslo jednací	Článek	AO	Připomínka	Vyhodnocení
					Posouzení krajinného rázu se omezuje na vybrané vzdálené dominanty - Mírov, panorama Zábřeha, vodní elektrárnu v Třeštině - a opomíjí každodenní pohledy z obytné zástavby, zahrad a místních komunikací. Analýza nárůstu viditelnosti přitom hodnotila pouze vrchol stožáru pro výšky 120, 170 a 200 m - nikoli celou VTE včetně rotoru, pohybu lopatek a skupinového působení až 8 strojů. Viditelnost jednoho výškového bodu nelze zaměňovat za posouzení reálného vizuálního dopadu celé skupiny VTE na krajinný ráz. Podle § 12 zákona č. 114/1992 Sb. a judikatury NSS (rozsudek č. j. 1 As 79/2009) přitom ochrana krajinného rázu vyžaduje konkrétní a individuální posouzení dopadu na estetické a přírodní hodnoty daného místa - tomuto požadavku dokumentace nedostačuje. **Závěr o "mírně negativním" vlivu je v rozporu s předloženými podklady** Jako důkazní podklad přikládám fotovizualizace pořízené u obce Postřelmov (cca 8,2 km od nejbližší navrhované VTE) a v obci Jestřebí (viz Příloha č. 1 a č. 2). Z obou vizualizací je zřejmé, že všech 8 navrhovaných VTE bude současně a zřetelně viditelných jako dominantní prvky výrazně výčnívající nad přirozený horizont krajiny i okolní zástavbu. Dokumentací hodnocená dominanta - panorama Zábřeha - bude dle vizualizace nevratně přehlušena novou umělou dominantou. Závěr o “přímém - mírně negativním” vlivu na krajinný ráz je v přímém rozporu s těmito vizuálními podklady a není dostatečně odůvodněn. Dokumentace nevysvětluje, na základě jakých konkrétních podkladů nebo analýz k tomuto závěru dospěla. **Nesrovnatelnost se stávajícími VTE a proměna charakteru krajiny** Argumentace existencí větrných parků v oblasti Maletína jako okolnosti snižující závažnost záměru je věcně nesprávná. stávající VTE a navrhované stroje výšky 250 m nejsou srovnatelné objekty - v České republice dosud žádná VTE této výšky nestojí. Každé narušení krajinného rázu musí být posuzováno samostatně podle § 12 zákona č. 114/1992 Sb. Navíc vte výšky 250 m s rotujícími lopatkami průměru až 180 m nepředstavujií statickou stavbu - trvale pohyblivý vizuální vjem poutá pozornost intenzivněji než běžné objekty srovnatelné výšky, přičemž tento aspekt dokumentace vůbec nehodnotí. Realizace záměru včetně doprovodné infrastruktury by charakter otevřené venkovské krajiny nevratně změnila směrem k průmyslovému využití území. **Noční světelné působení a flicker efekt** Podmínka 3.1 písm. m) ukládá stíněni leteckého výstražného osvětlení pouze seshora, avšak světlo emitované nahoru se při oblačném počasí odráží od mraků a šíři laterálně - tomuto efektu stínění ze stran nezabrání. Kumulativní noční světelné působeni skupiny až 8 VTE nebylo posouzeno jako celek. Rovněž flicker efekt byl odsunut do navazujícího řízení, přestože konfigurace záměru - zástavba Jestřebí ve svahu pod hřebenem s VTE - je z hlediska stroboskopického stínění mimořádně nepříznivá. Kumulativní doba povinných odstaveni celé skupiny turbin může být výrazně delší než u izolované VTE, a záměr tak nemusí být v navržené konfiguraci bez nepřiměřených provozních omezení vůbec realizovatelný. Tato otázka zůstala na úrovni SEA zcela nezodpovězena. **Procesní závažnost nedostatků** Zákon č. 249/2025 Sb. stanovi, že záměry v akcelerační oblasti zpravidla nepodléhají EIA. Výjimka z EIA je však podmíněna tím, že posouzení na úrovni SEA bylo skutečně dostatečné, jak vyplývá z či. 15b směrnice RED III. Pokud tomu tak není, nelze výjimku uplatnit bez rizika porušeni práva EU. Současná SEA je proto jediným okamžikem, kdy lze dopady záměru komplexně posoudit - odkládáni klíčových posouzeni do navazujících řízení tento požadavek nesplňuje a zakládá riziko nezákonnosti celého postupu	

Poř. č.	Připomínkové místo	Číslo jednací	Článek	AO	Připomínka	Vyhodnocení
					Na základě výše uvedeného požaduji: 1. Doplnění posouzení krajinného rázu o reálné vizuální působení celé skupiny VTE včetně rotoru a pohybu lopatek, a o každodenní pohledy z obytné zástavby dotčených obcí. 2. Konkrétní odůvodnění závěru o "přímém - mírně negativním" vlivu s vysvětlením, proč předložené fotovizualizace (Příloha č. 1 a č. 2) tento závěr nevyvracejí. 3. Posouzení kumulativního nočního světelného vlivu celé skupiny VTE a posouzeni flicker efektu již na úrovni SEA, včetně kumulativního dopadu všech 8 strojů na zástavbu dotčených obcí 4. Věcné vypořádání této připomínky v souladu s § 10i odst. 3 zákona č. 100/2001 Sb. Nevypořádání věcně a konkrétně považuji za procesní pochybení. Příloha č. 1 - Fotovizualizace, stanoviště u obce Postřelmov, vzdálenost cca 8,2 km od nejbližší navrhované VTE  Příloha č. 2 - Fotovizualizace, stanoviště v obci Jestřebí	

Poř. č.	Připomínkové místo	Číslo jednací	Článek	AO	Připomínka	Vyhodnocení
						
3312.	Janků Josef	MMR-39278-2026-81	99czzx	AOV103	**DOPLNĚNÍ PŘIPOMÍNKY** **VĚC: Připomínky k návrhu Změny č. 2 Územního rozvojového plánu ČR - vymezeni akcelerační oblasti AOV103 Jestřebí, Olomoucký kraj** Území dotčené připomínkou: akcelerační oblast AOV103 jestřebí vymezená v návrhu Změny č. 2 Územního rozvojového plánu ČR, zejména území obce Jestřebí, částí Jestřebí, Jestřebíčko a Pobuči, a navazující migrační koridor velkých savců. V návaznosti na svou připomínku si dovoluji tuto připomínku doplnit o níže uvedené skutečnosti a o obrazové přílohy dokládajícl závažnost vizuálního dopadu navrhované akcelerační oblasti AOV103. Tuto připomínku podávám jako zásadní ve smyslu § 10i odst. 3 zákona č. 100/2001 Sb. a požaduji její věcné vypořádáni. Obecné vypořádáni odkazem na navazující řízeni není dostačující, neboť záměry v akcelerační oblasti zpravidla nepodléhají EIA. **5. Zásah do krajinného rázu a proměna charakteru venkovské krajiny** Navrhovaná akcelerační oblast AOV103 se nachází v krajině tvořící bezprostřední obytné a rekreační zázemí obci Jestřebí, Pobuči a jejich okolí. Tato krajina je součásti každodenního prostředí obyvatel - výhledů z obytných domů, zahrad, místních cest a veřejných prostranství. Umístěni skupiny až 8 větrných elektráren o výšce až 250 m ve vyvýšené a pohledově exponované poloze by znamenalo podstatný a trvalý zásah do vizuální pohody bydlení a do měřítka i charakteru venkovské krajiny. **Nedostatečné posouzeni krajinného rázu** Posouzení krajinného rázu se omezuje na vybrané vzdálené dominanty - Mírov, panorama Zábřeha, vodní elektrárnu v Třeštině - a opomíjí každodenní pohledy z obytné zástavby, zahrad a místních komunikací. Analýza nárůstu viditelnosti přitom hodnotila pouze vrchol stožáru pro výšky 120, 170 a 200 m - nikoli celou VTE včetně rotoru, pohybu lopatek a skupinového působení až 8 strojů. Viditelnost jednoho výškového bodu nelze zaměňovat za posouzení reálného vizuálního dopadu celé skupiny VTE na krajinný ráz. Podle § 12 zákona č. 114/1992 Sb. a judikatury NSS (rozsudek č. j. 1 As 79/2009)	**Akceptováno jinak.** **Akcelerační oblast AOV103 – Jestřebí byla vypuštěna.**

Poř. č.	Připomínkové místo	Číslo jednací	Článek	AO	Připomínka	Vyhodnocení
					přitom ochrana krajinného rázu vyžaduje konkrétní a individuální posouzení dopadu na estetické a přírodní hodnoty daného místa - tomuto požadavku dokumentace nedostačuje. **Závěr o "mírně negativním" vlivu je v rozporu s předloženými podklady** Jako důkazní podklad přikládám fotovizualizace pořízené u obce Postřelmov (cca 8,2 km od nejbližší navrhované VTE) a v obci Jestřebí (viz Příloha č. 1 a č. 2). Z obou vizualizací je zřejmé, že všech 8 navrhovaných VTE bude současně a zřetelně viditelných jako dominantní prvky výrazně výčnívající nad přirozený horizont krajiny i okolní zástavbu. Dokumentací hodnocená dominanta - panorama Zábřeha - bude dle vizualizace nevratně přehlušena novou umělou dominantou. Závěr o “přímém - mírně negativním” vlivu na krajinný ráz je v přímém rozporu s těmito vizuálními podklady a není dostatečně odůvodněn. Dokumentace nevysvětluje, na základě jakých konkrétních podkladů nebo analýz k tomuto závěru dospěla. **Nesrovnatelnost se stávajícími VTE a proměna charakteru krajiny** Argumentace existencí větrných parků v oblasti Maletína jako okolnosti snižující závažnost záměru je věcně nesprávná. stávající VTE a navrhované stroje výšky 250 m nejsou srovnatelné objekty - v České republice dosud žádná VTE této výšky nestojí. Každé narušení krajinného rázu musí být posuzováno samostatně podle § 12 zákona č. 114/1992 Sb. Navíc vte výšky 250 m s rotujícími lopatkami průměru až 180 m nepředstavujií statickou stavbu - trvale pohyblivý vizuální vjem poutá pozornost intenzivněji než běžné objekty srovnatelné výšky, přičemž tento aspekt dokumentace vůbec nehodnotí. Realizace záměru včetně doprovodné infrastruktury by charakter otevřené venkovské krajiny nevratně změnila směrem k průmyslovému využití území. **Noční světelné působení a flicker efekt** Podmínka 3.1 písm. m) ukládá stíněni leteckého výstražného osvětlení pouze seshora, avšak světlo emitované nahoru se při oblačném počasí odráží od mraků a šíři laterálně - tomuto efektu stínění ze stran nezabrání. Kumulativní noční světelné působeni skupiny až 8 VTE nebylo posouzeno jako celek. Rovněž flicker efekt byl odsunut do navazujícího řízení, přestože konfigurace záměru - zástavba Jestřebí ve svahu pod hřebenem s VTE - je z hlediska stroboskopického stínění mimořádně nepříznivá. Kumulativní doba povinných odstaveni celé skupiny turbin může být výrazně delší než u izolované VTE, a záměr tak nemusí být v navržené konfiguraci bez nepřiměřených provozních omezení vůbec realizovatelný. Tato otázka zůstala na úrovni SEA zcela nezodpovězena. **Procesní závažnost nedostatků** Zákon č. 249/2025 Sb. stanovi, že záměry v akcelerační oblasti zpravidla nepodléhají EIA. Výjimka z EIA je však podmíněna tím, že posouzení na úrovni SEA bylo skutečně dostatečné, jak vyplývá z či. 15b směrnice RED III. Pokud tomu tak není, nelze výjimku uplatnit bez rizika porušeni práva EU. Současná SEA je proto jediným okamžikem, kdy lze dopady záměru komplexně posoudit - odkládáni klíčových posouzeni do navazujících řízení tento požadavek nesplňuje a zakládá riziko nezákonnosti celého postupu **Na základě výše uvedeného požaduji:** 1. Doplnění posouzení krajinného rázu o reálné vizuální působení celé skupiny VTE včetně rotoru a pohybu lopatek, a o každodenní pohledy z obytné zástavby dotčených obcí. 2. Konkrétní odůvodnění závěru o “přímém - mírně negativním” vlivu s vysvětlením, proč předložené fotovizualizace (Příloha č. 1 a č. 2) tento závěr nevyvracejí.	

Poř. č.	Připomínkové místo	Číslo jednací	Článek	AO	Připomínka	Vyhodnocení
					3. Posouzení kumulativního nočního světelného vlivu celé skupiny VTE a posouzeni flicker efektu již na úrovni SEA, včetně kumulativního dopadu všech 8 strojů na zástavbu dotčených obcí 4. Věcné vypořádání této připomínky v souladu s § 10i odst. 3 zákona č. 100/2001 Sb. Nevypořádání věcně a konkrétně považuji za procesní pochybení. Příloha č. 1 - Fotovizualizace, stanoviště u obce Postřelmov, vzdálenost cca 8,2 km od nejbližší navrhované VTE  Příloha č. 2 - Fotovizualizace, stanoviště v obci Jestřebí	

Poř. č.	Připomínkové místo	Číslo jednací	Článek	AO	Připomínka	Vyhodnocení
						
3313.	Kasalová Eva	MMR-39280-2026-81	99czzx	AOV103	**DOPLNĚNÍ PŘIPOMÍNKY** **VĚC: Připomínky k návrhu Změny č. 2 Územního rozvojového plánu ČR - vymezeni akcelerační oblasti AOV103 Jestřebí, Olomoucký kraj** Území dotčené připomínkou: akcelerační oblast AOV103 jestřebí vymezená v návrhu Změny č. 2 Územního rozvojového plánu ČR, zejména území obce Jestřebí, částí Jestřebí, Jestřebíčko a Pobuči, a navazující migrační koridor velkých savců. V návaznosti na svou připomínku si dovoluji tuto připomínku doplnit o níže uvedené skutečnosti a o obrazové přílohy dokládajícl závažnost vizuálního dopadu navrhované akcelerační oblasti AOV103. Tuto připomínku podávám jako zásadní ve smyslu § 10i odst. 3 zákona č. 100/2001 Sb. a požaduji její věcné vypořádáni. Obecné vypořádáni odkazem na navazující řízeni není dostačující, neboť záměry v akcelerační oblasti zpravidla nepodléhají EIA. **5. Zásah do krajinného rázu a proměna charakteru venkovské krajiny** Navrhovaná akcelerační oblast AOV103 se nachází v krajině tvořící bezprostřední obytné a rekreační zázemí obci Jestřebí, Pobuči a jejich okolí. Tato krajina je součásti každodenního prostředí obyvatel - výhledů z obytných domů, zahrad, místních cest a veřejných prostranství. Umístěni skupiny až 8 větrných elektráren o výšce až 250 m ve vyvýšené a pohledově exponované poloze by znamenalo podstatný a trvalý zásah do vizuální pohody bydlení a do měřítka i charakteru venkovské krajiny. **Nedostatečné posouzeni krajinného rázu** Posouzení krajinného rázu se omezuje na vybrané vzdálené dominanty - Mírov, panorama Zábřeha, vodní elektrárnu v Třeštině - a opomíjí každodenní pohledy z obytné zástavby, zahrad a místních komunikací. Analýza nárůstu viditelnosti přitom hodnotila pouze vrchol stožáru pro výšky 120, 170 a 200 m - nikoli celou VTE včetně rotoru, pohybu lopatek a skupinového působení až 8 strojů. Viditelnost jednoho výškového bodu nelze zaměňovat za posouzení reálného vizuálního dopadu celé skupiny VTE na krajinný ráz. Podle § 12 zákona č. 114/1992 Sb. a judikatury NSS (rozsudek č. j. 1 As 79/2009)	**Akceptováno jinak.** **Akcelerační oblast AOV103 – Jestřebí byla vypuštěna.**

Poř. č.	Připomínkové místo	Číslo jednací	Článek	AO	Připomínka	Vyhodnocení
					přitom ochrana krajinného rázu vyžaduje konkrétní a individuální posouzení dopadu na estetické a přírodní hodnoty daného místa - tomuto požadavku dokumentace nedostačuje. **Závěr o "mírně negativním" vlivu je v rozporu s předloženými podklady** Jako důkazní podklad přikládám fotovizualizace pořízené u obce Postřelmov (cca 8,2 km od nejbližší navrhované VTE) a v obci Jestřebí (viz Příloha č. 1 a č. 2). Z obou vizualizací je zřejmé, že všech 8 navrhovaných VTE bude současně a zřetelně viditelných jako dominantní prvky výrazně výčnívající nad přirozený horizont krajiny i okolní zástavbu. Dokumentací hodnocená dominanta - panorama Zábřeha - bude dle vizualizace nevratně přehlušena novou umělou dominantou. Závěr o “přímém - mírně negativním” vlivu na krajinný ráz je v přímém rozporu s těmito vizuálními podklady a není dostatečně odůvodněn. Dokumentace nevysvětluje, na základě jakých konkrétních podkladů nebo analýz k tomuto závěru dospěla. **Nesrovnatelnost se stávajícími VTE a proměna charakteru krajiny** Argumentace existencí větrných parků v oblasti Maletína jako okolnosti snižující závažnost záměru je věcně nesprávná. stávající VTE a navrhované stroje výšky 250 m nejsou srovnatelné objekty - v České republice dosud žádná VTE této výšky nestojí. Každé narušení krajinného rázu musí být posuzováno samostatně podle § 12 zákona č. 114/1992 Sb. Navíc vte výšky 250 m s rotujícími lopatkami průměru až 180 m nepředstavujií statickou stavbu - trvale pohyblivý vizuální vjem poutá pozornost intenzivněji než běžné objekty srovnatelné výšky, přičemž tento aspekt dokumentace vůbec nehodnotí. Realizace záměru včetně doprovodné infrastruktury by charakter otevřené venkovské krajiny nevratně změnila směrem k průmyslovému využití území. **Noční světelné působení a flicker efekt** Podmínka 3.1 písm. m) ukládá stíněni leteckého výstražného osvětlení pouze seshora, avšak světlo emitované nahoru se při oblačném počasí odráží od mraků a šíři laterálně - tomuto efektu stínění ze stran nezabrání. Kumulativní noční světelné působeni skupiny až 8 VTE nebylo posouzeno jako celek. Rovněž flicker efekt byl odsunut do navazujícího řízení, přestože konfigurace záměru - zástavba Jestřebí ve svahu pod hřebenem s VTE - je z hlediska stroboskopického stínění mimořádně nepříznivá. Kumulativní doba povinných odstaveni celé skupiny turbin může být výrazně delší než u izolované VTE, a záměr tak nemusí být v navržené konfiguraci bez nepřiměřených provozních omezení vůbec realizovatelný. Tato otázka zůstala na úrovni SEA zcela nezodpovězena. **Procesní závažnost nedostatků** Zákon č. 249/2025 Sb. stanovi, že záměry v akcelerační oblasti zpravidla nepodléhají EIA. Výjimka z EIA je však podmíněna tím, že posouzení na úrovni SEA bylo skutečně dostatečné, jak vyplývá z či. 15b směrnice RED III. Pokud tomu tak není, nelze výjimku uplatnit bez rizika porušeni práva EU. Současná SEA je proto jediným okamžikem, kdy lze dopady záměru komplexně posoudit - odkládáni klíčových posouzeni do navazujících řízení tento požadavek nesplňuje a zakládá riziko nezákonnosti celého postupu **Na základě výše uvedeného požaduji:** 1. Doplnění posouzení krajinného rázu o reálné vizuální působení celé skupiny VTE včetně rotoru a pohybu lopatek, a o každodenní pohledy z obytné zástavby dotčených obcí. 2. Konkrétní odůvodnění závěru o “přímém - mírně negativním” vlivu s vysvětlením, proč předložené fotovizualizace (Příloha č. 1 a č. 2) tento závěr nevyvracejí.	

Poř. č.	Připomínkové místo	Číslo jednací	Článek	AO	Připomínka	Vyhodnocení
					3. Posouzení kumulativního nočního světelného vlivu celé skupiny VTE a posouzeni flicker efektu již na úrovni SEA, včetně kumulativního dopadu všech 8 strojů na zástavbu dotčených obcí 4. Věcné vypořádání této připomínky v souladu s § 10i odst. 3 zákona č. 100/2001 Sb. Nevypořádání věcně a konkrétně považuji za procesní pochybení. Příloha č. 1 - Fotovizualizace, stanoviště u obce Postřelmov, vzdálenost cca 8,2 km od nejbližší navrhované VTE  Příloha č. 2 - Fotovizualizace, stanoviště v obci Jestřebí	

Poř. č.	Připomínkové místo	Číslo jednací	Článek	AO	Připomínka	Vyhodnocení
						
3314.	Jirman Milan	MMR-39281-2026-81	99cx, 99cy	AOV44, AOV45	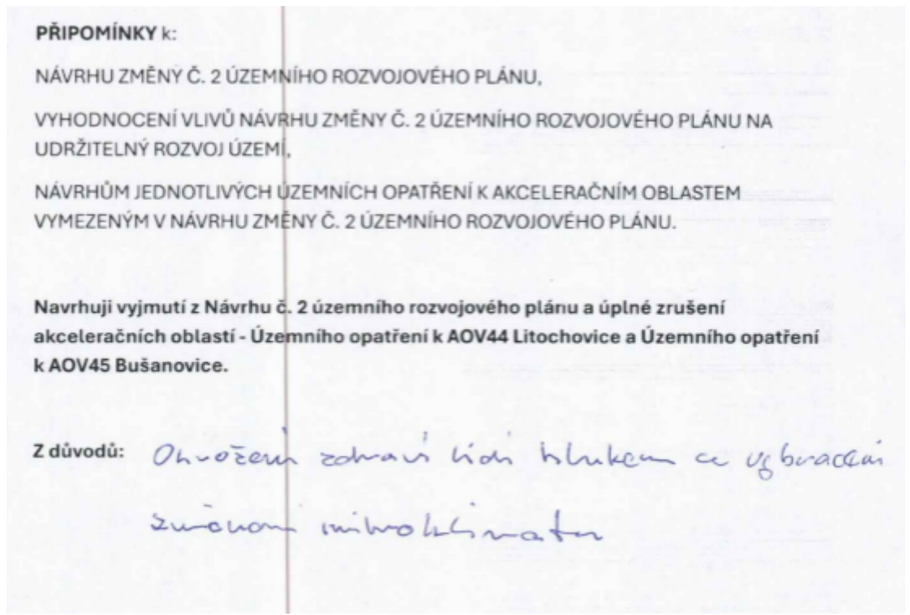	**Akceptováno částečně.** **Akcelerační oblast AOV45 – Bušanovice byla z návrhu Změny č. 2 ÚRP vypuštěna. Akcelerační oblast AOV44 – Litochovice byla zmenšena.** Vymezení akceleračních oblastí proběhlo na základě biologického posouzení konkrétních navrhovaných území podle § 11 odst. 3 resp. 4 zákona č. 249/2025 Sb. (ZOZE), jehož výsledky spolu s výsledky vyhodnocení vlivů na životní prostředí (SEA/VVURÚ), Příloha 5 ke Změně č. 2 ÚRP) byly zapracovány do návrhu; oblasti, u nichž autorizované osoby identifikovaly významné negativní nebo kumulativní vlivy, byly ze Změny č. 2 ÚRP vyloučeny (odůvodnění Změny č. 2 ÚRP, odst. 32). Konkrétní záměry se nadále povolují v souladu se stavebním zákonem za podmínek stanovených v územním opatření. Vibrace z provozu větrné elektrárny se přes železobetonový základ přenáší do okolní půdy či horniny. Jde o nízkofrekvenční kmity, které se šíří jen na omezené vzdálenosti a s rychlým poklesem intenzity. Typické naměřené hodnoty přímo u základu větrné elektrárny jsou pod 1 μm/s – to je 200-300 krát méně, než člověk fyzicky pocítí. Žádná recenzovaná studie neprokázala ani nepředpokládá zdravotní efekt půdních vibrací VTE na obyvatele. Ty jsou velmi slabé přímo u zdroje a rychle se utlumují. Současné ekologické studie neprokazují negativní vliv na půdní mikrobiom ani faunu. Vibrace větrných elektráren v půdě jsou fyzikálně o několik řádů slabší než vibrace z dopravy nebo těžké zemědělské techniky, která skutečně způsobuje zhutnění a ekologickou degradaci půdy. Do ÚO u všech AO pro VTE je zapracována podmínka zpracování hlukové studie a minimalizace shadow flicker efektu

Poř. č.	Připomínkové místo	Číslo jednací	Článek	AO	Připomínka	Vyhodnocení
						(u stroboskopického efektu je minimalizace zajištěna používanými materiály na lopatky VTE). Právo na ochranu zdraví je dáno platnou legislativou ČR a EU. .Významné ovlivnění mikroklimatu se u VTE nepředpokládá.
3315.	Adamcová Petra	MMR-39283-2026-81	99ch, 99cza, 99czb, 99czc, 99czd	AOV24, AOV47, AOV48, AOV49, AOV50	takovýmto způsobem není nikde výslovně definován. AOV a ÚO neodůvodňuje zvýhodňují jednu skupinu subjektů před jinými konkrétně investory VTE před občany a obyvateli zasažených obcí a vlastníky nemovitostí, což je v rozporu zejména s čl. 3 odst.1, čl. 4 odst. 3,4, čl. 7, čl. 8, čl. 101 odst.1. Ústavy ČR. Návrh řešení: Požadují doplnění řádného vyhodnocení proporcionality zásahu do území a prokázání převahy veřejného zájmu nad negativními dopady na životní prostředí, krajinu, veřejné zdraví a majetková práva obyvatel. Současně požadují doplnění variantního posouzení méně konfliktních lokalit, včetně brownfieldů a území s nižším střetem s ochranou vod, lesa, zemědělského půdního fondu, biodiverzity a krajinného rázu. Dále požadují připracování návrhu tak, aby akcelerační oblasti byly vymezovány pouze v územích s prokazatelně nižším konfliktním potenciálem v souladu s odůvodněním ÚRP ČR a principem minimalizace dopadů. Pro případ, že proporcionalita zásahu a převaha veřejného zájmu nebudou společně prokázány, požadují vypuštění všech akceleračních oblastí AOV24 + AOV47 + AOV48 + AOV49 + AOV50 a souvisejících územních opatření z návrhu Změny č. 2 Územního rozvojového plánu ČR. 75–79. Nedostatečnost zmírňujících opatření Stanovená opatření jsou převážně obecná, formální a deklaratorní, například omezení výšky VTE na 200 nebo 250 m, a zejména odpovídají zjištěním v rámci SEA. Dokumentace neobsahuje konkrétní opatření pro ochranu obyvatelstva před hlukem, dalšími výše uvedenými fyzikálními jevy, světelným znečištěním nebo pro zachování migrační prostupnosti krajiny. Závěr o dostatečnosti opatření je proto nepodložený a v rozporu se zákonem č. 100/2001 Sb. Návrh řešení: Navrhují doplnění konkrétních a závazných zmírňujících opatření pro ochranu obyvatelstva před hlukem, infrazvukem, amplitudovou modulací, vibracemi, stroboskopickým efektem a světelným znečištěním. Dále navrhují doplnění opatření pro zachování migrační prostupnosti krajiny, ochranu půdě a autopsyzi a omezení kumulativních dopadů více akceleračních oblastí v širším území. Současně navrhují stanovení jasných podmínek pro monitoring, kontrolu a vyhodnocování dopadů nezávislými odbornými institucemi, nikoliv pouze provozovateli větrných elektráren. Dále navrhují stanovení minimální odstupové vzdálenosti větrných elektráren od obytné a rekreační zástavby v rozsahu nejméně šestinásobku celkové výšky větrné elektrárny (6× výška VTE), nejméně však výšky 1km. Pro případ, že účinná a konkrétní zmírňující opatření nebudou doplněna a jejich funkčnost společně prokázána, navrhují vypuštění všech akceleračních oblastí AOV24 + AOV47 + AOV48 + AOV49 + AOV50 a souvisejících územních opatření z návrhu Změny č. 2 Územního rozvojového plánu ČR. 80–84. Vnitřní rozpory a nedostatečný monitoring SEA současně tvrdí, že kumulativní vlivy nebyly zjištěny, ale zároveň připouští jejich existenci při souběhu více AOV. Monitoring je nepřijatelně navržen až po realizaci záměru a převážně v režii provozovatelů. Dokumentace je proto vnitřně rozporná a nepřekonatelná. Návrh řešení: Navrhují doplnění nezávislého a transparentního systému monitoringu, který bude provádět již před realizací záměru a následně i v průběhu provozu větrných elektráren. Dále navrhují, aby monitoring nebyl zajišťován pouze provozovateli větrných elektráren, ale také nezávislými odbornými institucemi a orgány ochrany přírody, veřejného zdraví a životního prostředí. Současně navrhují doplnění konkrétních metodik, rozsahu a kontrolních mechanismů monitoringu hluku, infrazvuku, mortality ptáků a netopýrů, migračních tras, krajinného rázu a kumulativních vlivů. Pro případ, že nebude zajištěn nezávislý, odborný a přezkoumatelný monitoring vlivů záměru, navrhují vypuštění všech akceleračních oblastí AOV24 + AOV47 + AOV48 + AOV49 + AOV50 a souvisejících územních opatření z návrhu Změny č. 2 Územního rozvojového plánu ČR. 85–89. Absence variantního řešení Dokumentace neposuzuje alternativní lokality ani modely a varianty rozmístění, počtu či výšky VTE. Není prokázáno, že navržená varianta představuje řešení s nejmenšími dopady na životní prostředí a obyvatele. Není ani tvrzen a prokazován veřejný zájem zřízení AOV. Postup je v rozporu se směrnicí 2001/42/ES a zákonem č. 100/2001 Sb. Návrh řešení: Navrhují doplnění variantního posouzení akceptovatelných oblastí, včetně alternativních lokalit, jiného rozmístění větrných elektráren, nižšího počtu staveb a variant s menší výškou větrných elektráren. Dále navrhují vyhodnocení méně konfliktních řešení, zejména využití brownfieldů, narušených území a lokalit s nižším střetem s ochranou přírody, krajinného rázu, veřejného zdraví a obytné zástavby. Současně navrhují doplnění srovnávací analýzy jednotlivých variant z hlediska dopadů na životní prostředí, veřejné zdraví, biodiverzitu, krajinný ráz a majetková práva obyvatel. Pro případ, že nebude prokázáno, že navržená varianta představuje řešení s nejmenšími dopady na životní prostředí a obyvatele, navrhují vypuštění všech akceleračních oblastí AOV24 + AOV47 + AOV48 + AOV49 + AOV50 a souvisejících územních opatření z návrhu Změny č. 2 Územního rozvojového plánu ČR. 90–94. Nepřiměřenost zásahu do území Navržené řešení představuje hrubými zásah do charakteru krajiny, kvality života obyvatel i majetkových práv a narušení jejich legitimního očekávání. Že tyto hodnoty budou zachovány. Nebylo prokázáno (dokumentace se tím ani nezabývá), že negativní dopady nelze dosáhnout jiným, méně konfliktním řešením. Návrh tak nesplňuje princip proporcionality vyžadovaný správním právem i judikaturou správních soudů. Návrh řešení: Navrhují doplnění řádného posouzení proporcionality zásahu do území, včetně vyhodnocení dopadů na krajinný ráz, kvalitu života obyvatel, veřejné zdraví, majetková práva a charakter venkovského prostředí. Dále navrhují prokázání, že sledovaného veřejného zájmu nelze dosáhnout jiným, méně konfliktním řešením s nižšími dopady na obyvatele a životní prostředí. Současně navrhují doplnění variantního řešení a vyhodnocení méně zasahujících alternativ v souladu s principem proporcionality a minimalizace zásahů do práv obyvatel. Pro případ, že proporcionalita zásahu a nezbytnost navrženého řešení nebudou společně prokázány, navrhují vypuštění všech akceleračních oblastí AOV24 + AOV47 + AOV48 + AOV49 + AOV50 a souvisejících územních opatření z návrhu Změny č. 2 Územního rozvojového plánu ČR. 95–99. Riziko lesních požárů a omezení možností hašení AOV24 + AOV47 + AOV48 + AOV49 + AOV50 se z významné části nacházejí v lesních porostech nebo v jejich bezprostředním blízkosti. Dokumentace SEA však věcnec neřeší rizika vzniku a šíření lesních požárů ani dopady souvislého pásu větrných elektráren na možnosti zásahu jednotek požární ochrany a integrovaného záchranného systému. Dokumentace současně nehodnotí kumulativní dopad souvislého pásu cca 88 větrných elektráren v AOV47–AOV50 na krizové řízení a požární bezpečnost krajiny. V podmínkách probíhající klimatické změny a narůstajícího rizika sucha představuje rozsáhlá industrializace lesních hřebenů významné zvýšení požárního rizika v území. Návrh je v rozporu se zásadou prevence podle § 2900 občanského zákoníku, s požadavky zákona č. 133/1985 Sb., o požární ochraně, a s požadavkem řádného vyhodnocení rizik podle zákona č. 100/2001 Sb., o posuzování vlivů na životní prostředí. Návrh řešení: Požadují doplnění podrobného posouzení požárních rizik, možností zásahu HZS a dopadů souvislého pásu větrných elektráren na letecké hašení lesních požárů, krizové řízení a evakuaci obyvatel. Současně požadují stanovisko HZS a odborné vyhodnocení dostupnosti území pro zásahovou techniku v podmínkách rozsáhlých lesních požárů. Pro případ, že uvedená rizika nebudou společně vyloučena, požadují vypuštění akceleračních oblastí AOV24 + AOV47 + AOV48 + AOV49 + AOV50 a souvisejících územních opatření z návrhu Změny č. 2 Územního rozvojového plánu ČR. 100. Procesní vada – neúplné zveřejnění koordinačního výkresu Proces zveřejnění návrhu Změny č. 2 ÚRP vykazuje vady, neboť koordinační výkres nebyl zveřejněn v úplné podobě a chybí zde údaje k identifikaci katastrálních parcel k přesnému určení hranice AOV. Ve zveřejněné dokumentaci absentovaly záměry FVE, přestože představují významnou součást navrhovaného využití území a mají zásadní význam pro posouzení kumulativních a synergických vlivů. Veřejnosti tak nebyla umožněna řádná orientace v návrhu ani efektivní uplatnění připomínek, čímž mohlo dojít ke zkrácení procesních práv veřejnosti. Návrh řešení: Požadujeme vypořádání této procesní vady v souladu se zásadou ochrany práv veřejnosti a transparentnosti procesu pořizování opatření obecné povahy. V Bořetíně dne 19.5.2026 podpis Věc: PŘIPOMÍNKY K NÁVRHU ZMĚNY Č. 2 ÚZEMNÍHO ROZVOJOVÉHO PLÁNU ČR (dle § 97 zákon č. 283/2021 Sb., stavební zákon) PŘIPOMÍNKY K VYHODNOCENÍ VLIVŮ NÁVRHU ZMĚNY Č. 2 ÚZEMNÍHO ROZVOJOVÉHO PLÁNU NA UDRŽITELNÝ ROZVOJ ÚZEMÍ PŘIPOMÍNKY K NÁVRHŮM JEDNOTLIVÝCH ÚZEMNÍCH OPATŘENÍ K AKCELERAČNÍM OBLASTEM VYMEZENÝM V NÁVRHU ZMĚNY Č. 2 ÚZEMNÍHO ROZVOJOVÉHO PLÁNU V souladu s možností uplatnit připomínky k návrhu Změny č. 2 Územního rozvojového plánu ČR (ÚRP ČR) podávám připomínky k vymezení akceleračních oblastí pro rozvoj výroby energie z větrné energie. Připomínky podávám: ☒ jako osoba žijící v dotčeném území ☒ jako osoba, která může být dotčena dopady návrhu (z hlediska krajiny, životního prostředí či kvality života) ☐ jako vlastník nemovitostí v dotčeném území ..... ☐ jiné (podnikání v území, hospodaření na půdě nebo v lese, myslivost, rekreace) ..... III. NÁZEV ZÁMĚRU Akceleračních oblastí na území Jihočeského kraje (okresy Jindřichův Hradec a Tábor) a Kraje Vysočina (okres Pelhřimov): AOV24 – Lodhéřov, AOV47 – Bukovec, AOV48 – Chrbonin, AOV49 – Křeč a AOV50 – Obrataň. IV. DOTČENÉ ÚZEMÍ AOV24 – Lodhéřov Rozloha plochy 3,9 km2, max. výkon 42 MW, max. počet věží 12, max. výška věží 200 m. Katastrální území: Lodhéřov, Studnice u Lodhéřova a Velký Ratmírov. AOV47 – Bukovec Rozloha plochy 11,8 km2, max. výkon 115,5 MW, max. počet věží 33, max. výška věží 250 m. Katastrální území: Březina u Dešné, Bořetín, Dobešov u Černovic, Druneč, Hojovice, Chvállov u Kamenice nad Lipou, Psárov, Třískasovice a Vlkosovice. AOV48 – Chrbonin Rozloha plochy 4,9 km2, max. výkon 45,5 MW, max. počet věží 13 VTE, max. výška věží 250 m. Katastrální území: Hroby, Chrbonín, Kozmice u Chýnova, Mlýny u Choustníku, Radenín a Vlčeves. AOV49 – Křeč Rozloha plochy 8,4 km2, max. výkon 84 MW, max. počet věží 24, max. výška věží 200 m. Katastrální území: Bezděčín u Obrataně, Černovice u Tábora, Kozmice u Chýnova, Křeč, Nové Dvory u Pořína, Střítež u Černovic a Sudkův Důl. AOV50 – Obrataň Rozloha plochy 6,5 km2, max. výkon 63 MW, max. počet věží 18, max. výška věží 250 m. Katastrální území: Bezděčín u Obrataně, Hrobská Zahrádka, Nové Dvory u Pořína, Obrataň, Pořín a Prasetín. V. STANOVISKO S návrhem Územního opatření k AOV24 – Lodhéřov, AOV47 – Bukovec, AOV48 – Chrbonin, AOV49 – Křeč a AOV50 – Obrataň (ÚO) zásadně nesouhlasím a požaduji jejich vyřazení ze Změny č. 2 Územního rozvojového plánu ČR, případně jejich zásadní přepracování. Návrh vykazuje závažné nedostatky z hlediska zákonnosti, ochrany životního prostředí, ochrany veřejného zdraví i ochrany práv obyvatel dotčeného území. Návrh akceleračních oblastí AOV24 – Lodhéřov, AOV47 – Bukovec, AOV48 – Chrbonin, AOV49 – Křeč a AOV50 je v rozporu s principem předběžné opatrnosti, požadavky na ochranu veřejného zdraví, ochranu přírody a krajiny, ochranu vodních zdrojů i s zásadou proporcionality zásahu do území. Současně nebyly dostatečně vyhodnoceny kumulativní a synergické vlivy souběž	**Akceptováno částečně.** **Akcelerační oblasti AOV47 – Bukovec AOV49 – Křeč byly vypuštěny. Akcelerační oblast AOV24 – Lodhéřov byla zmenšena.** Při vymezování akceleračních oblastí bylo postupováno v souladu se správním řádem a stavebním zákonem a byly opatřeny všechny relevantní podklady vyžadované právními předpisy. § 68 správního řádu se podle § 174 odst. 1 správního řádu použije pro opatření obecné povahy přiměřeně. K návrhu Změny č. 2 ÚRP a souvisejících územních opatření bylo pořízeno vyhodnocení vlivů na udržitelný rozvoj území (VVURÚ), obsahující jak vyhodnocení vlivů koncepce na životní prostředí (SEA), tak posouzení vlivů na lokality soustavy Natura 2000, zpracovaná osobami s příslušnou autorizací. Obsah VVURÚ zahrnuje všechny náležitosti požadované právními předpisy. VVURÚ nekonstatovalo žádný významný negativní vliv. Podkladem pro návrh a pro VVURÚ bylo též biologické posouzení podle § 11 odst. 3 resp. 4 ZOZE. Ochrana hodnot v území a kvality bydlení byla zajištěna zpracováním a projednáním návrhu v souladu s požadavky stavebního zákona, ZOZE a dalších právních předpisů, zohledněním výsledků biologického posouzení a průběžných výstupů z VVURÚ a zohledněním dalších podkladů, mj. dokumentu Screening území ČR z hlediska ochrany krajinného rázu (Roman Bukáček, Simona Vondráčková, 2025). Ochrana hodnot v území a kvality bydlení byla zajištěna na úrovni koncepce. Podrobnosti, které nelze na úrovni koncepce řešit (např. prokázání splnění hlukových limitů záměrem) budou řešeny na úrovni konkrétních záměrů v souladu se stavebním zákonem, ZOZE a dalšími právními předpisy. Zadání Změny č. 2 ÚRP schválené vládou ČR nepožadovalo variantní řešení. Vlivy návrhu, včetně kumulativních vlivů, byly posouzeny na úrovni koncepce v rámci VVURÚ. Proběhlo hodnocení nulové varianty (platné znění ÚRP) vůči navrhované variantě (Změna č. 2 ÚRP). Při návrhu akceleračních oblastí byla brána v úvahu kritéria uvedená v článku 15c odst. 1 písm. a) bod i) směrnice RED III, resp. § 4 odst. 3 ZOZE. Uvedená ustanovení právních předpisů uvádějí typy území, kde má být vymezení akceleračních oblastí upřednostněno, nevylučují tedy vymezení akcelerační oblasti i v jiných typech území. Akcelerační oblasti pro VTE nebylo ve většině případů možno vymezit pouze v územích uvedených výše, a to zejména z důvodů, že technologie větrných elektráren vyžaduje značné rozestupy (v řádu stovek metrů)

Poř. č.	Připomínkové místo	Číslo jednací	Článek	AO	Připomínka	Vyhodnocení
					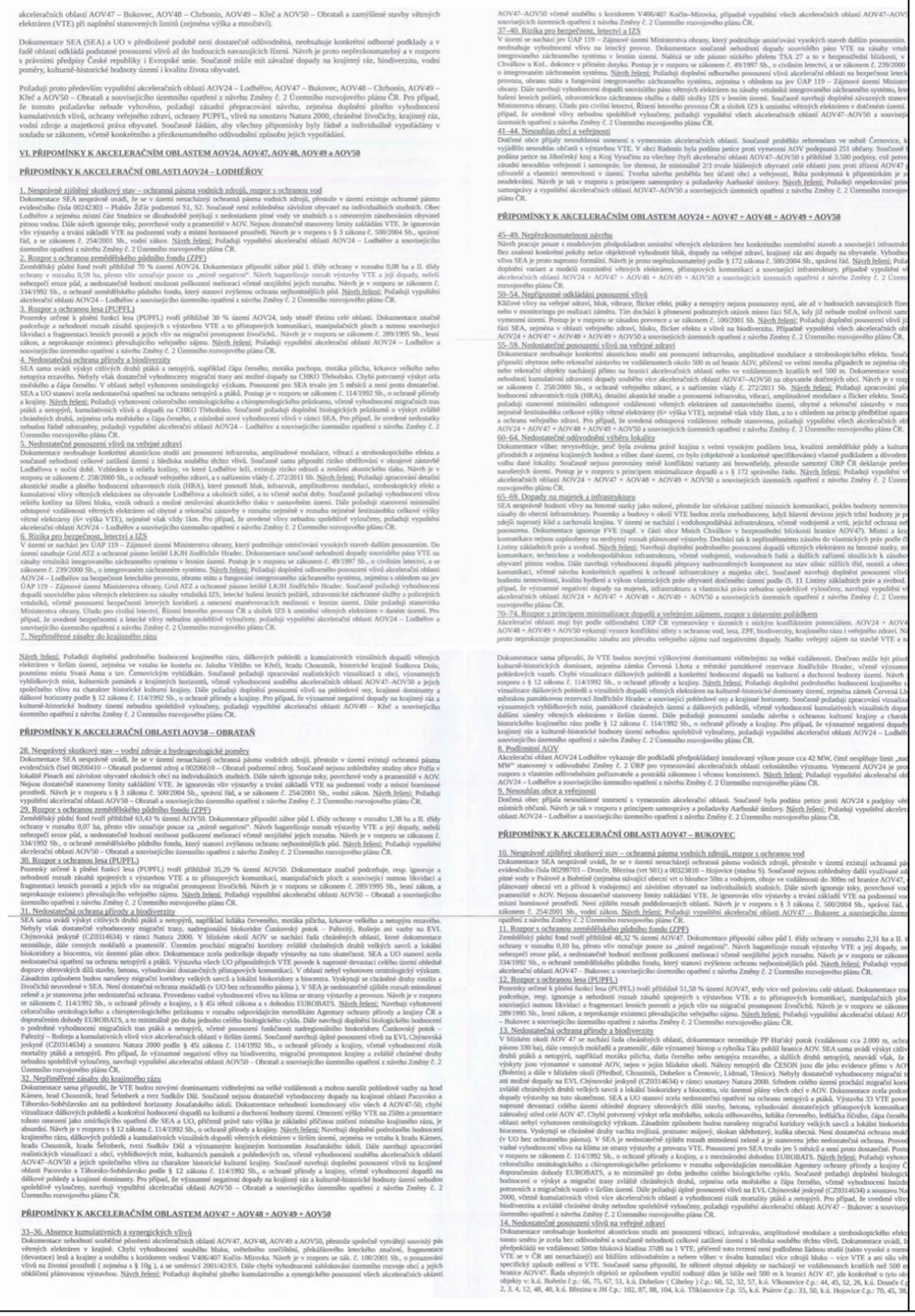	mezi jednotlivými zařízeními. Akcelerační oblasti umožňující výstavbu většího počtu stožárů proto zabírají rozsáhlé území, podmínkou pak je i dostatečný větrný potenciál. Ve Změně č. 2 ÚRP nebyly i s ohledem na jejich celostátní význam navrhovány oblasti pro VTE menší než 2,5 km^2. Zároveň není žádoucí akcelerační oblasti pro VTE umisťovat v těsné blízkosti obydleného území, což značně limituje využití brownfieldů a dalších zastavěných ploch. Předpokládaný výkon záměrů umístitelných v akcelerační oblasti byl v souladu s § 7 odst. 3 ZOZE stanoven odborným odhadem. Přesný výkon, počet, umístění a výšku věží VTE nelze určit bez znalosti konkrétního záměru. Vymezením akcelerační oblasti není povolen konkrétní záměr. Smyslem vymezení akcelerační oblasti a stanovení podmínek v územním opatření není nahradit úvahu stavebníka o tom, v jaké přesné poloze či kapacitě chce v AO svůj záměr zrealizovat. Návrh obsahuje celou řadu podmínek a zmírňujících opatření pro každou AOV k předejití možným střetům budoucích záměrů s jinými veřejnými zájmy a v souladu se ZOZE řeší prostřednictvím územního opatření požadavky na budoucí záměry v mnohem větší podrobnosti, než kdyby došlo jen k vymezení plochy či koridoru pro OZE v ÚRP. Kumulativní posouzení vlivů na životní prostředí a veřejné zdraví bylo v rámci SEA provedeno pro každou AO (viz karty AO v příloze č. 2 SEA) i pro Změnu č. 2 ÚRP jako celek. Kumulativní vlivy na krajinný ráz je možno stanovit tam, kde existují prostorově a výškově obdobné stavby a záměry, jinak postrádá hodnocení kumulace smysl. Problematika ochrany ptáků byla řešena během vymezování akceleračních oblastí takto: 1) Podle § 4 zákona č. 249/2025 Sb. (ZOZE) nelze akcelerační oblast vymezit na území evropsky významné lokality a ptačí oblasti. 2) V rámci zpracování návrhu Změny č. 2 ÚRP byly využity mapy citlivosti ptáků vůči výstavbě VTE zpracované podle metodiky BirdLife International Českou společností ornitologickou (https://www.birdlife.cz/mapa-citlivosti-ptaku-vuci-vystavbe-vetrnych-elektraren-v-cesku-novy-nastroj-pro-udrzitelne-planovani/). Na základě map citlivosti nebyla do akceleračních oblastí zařazena území s extrémním a vysokým rizikem střetů ptáků s VTE. 3) Dále bylo pro jednotlivé akcelerační oblasti zpracováno biologické posouzení podle § 11 odst. 3, resp. 4 ZOZE. Výsledky posouzení byly respektovány při vymezení akceleračních oblastí a na jejich základě byly stanoveny podmínky a zmírňující opatření implementovaná do územních opatření. Jedná se o podmínky pro ochranu významných biotopů, eliminaci negativních vlivů během hnízdního období, monitoring mortality ptáků, využití detekčních systémů,

Poř. č.	Připomínkové místo	Číslo jednací	Článek	AO	Připomínka	Vyhodnocení
						selektivních odstávek a dalších technických opatření ke snižování kolizního rizika ptáků a VTE. 4) Následně proběhlo vyhodnocení vlivu návrhu Změny č. 2 ÚRP na udržitelný rozvoj území, jehož součástí je vyhodnocení vlivu na životní prostředí (SEA) a vyhodnocení vlivů na lokality soustavy Natura 2000. Nebyly identifikovány významné negativní vlivy na populace ptáků, které by bránily vymezení akcelerační oblasti. 5) Na základě stanovisek dotčených orgánů a připomínek veřejnosti byla do územního opatření doplněna podmínka vymezující biologický dozor ve fázi přípravy a realizace VTE, jehož účelem bude eliminovat nebo významně snížit negativní vlivy na zvláště chráněné druhy ptáků. Pro vymezení akceleračních oblastí byla využita vrstva území významných pro netopýry dle podkladů ČESON i výskyt netopýrů hodnocený v rámci biologického posouzení a vyhodnocení SEA. Ochrana netopýrů je dále zajištěna souborem preventivních a provozních opatření, zejména povinností sezónních odstávek v období zvýšeného rizika mortality, využíváním technických prostředků ke snižování kolizního rizika a následným monitoringem letové aktivity netopýrů. Výskyt přírodních biotopů byl ověřen během provedeného biologického posouzení. Zdrojem informací byla kromě terénního průzkumu zejména průběžně aktualizovaná vrstva mapování biotopů spravovaná Agenturou ochrany přírody a krajiny ČR, která spojitě pokrývá celé území České republiky. Na základě zjištěných skutečností byly následně autorizovanou osobou podle § 45j zákona č. 114/1992 Sb., o ochraně přírody a krajiny, v rámci územního opatření pro danou akcelerační oblast stanoveny podmínky na eliminaci či kompenzaci případných negativních vlivů záměrů OZE. Plošně rozsáhlejší výskyty kvalitních přírodních biotopů nebyly do vymezení akceleračních oblastí zahrnovány. Vliv umístění akceleračních oblastí na prostupnost krajiny a migraci velkých savců byl posuzován v rámci vyhodnocení vlivů návrhu Změny č. 2 ÚRP na udržitelný rozvoj území, jehož součástí je i vyhodnocení vlivů na životní prostředí (SEA) a vyhodnocení vlivů na lokality soustavy Natura 2000. Provedená hodnocení konstatovala, že vliv vymezených akceleračních oblastí (AO) na migraci zvláště chráněných druhů savců není významně negativní, nedojde k významnému bariérovému efektu. Pro ochranu zvláště chráněných druhů velkých savců (rys, vlk, medvěd a los) vymezila Agentura ochrany přírody a krajiny ČR propojenou soustavu ploch a koridorů – tzv. biotop vybraných zvláště chráněných druhů velkých savců, který je součástí územně analytických podkladů (ÚAP). Tyto podklady byly při navrhování AO respektovány, tzv. jádrová území byla z návrhu AO zcela vyloučena a pro koridory je v rámci územních opatření stanovena podmínka zaručující zachování

Poř. č.	Připomínkové místo	Číslo jednací	Článek	AO	Připomínka	Vyhodnocení
						prostupnosti. Několik akceleračních oblastí bylo v rámci úpravy návrhu po společném jednání a veřejném projednání vypuštěno z důvodu minimalizace průniku akceleračních oblastí a migračních koridorů. Výskyt obojživelníků, plazů, hmyzu a dalších skupin bezobratlých byl posuzován v rámci biologického posouzení. Při vymezování akceleračních oblastí byly zohledněny významné biotopy, mokřady, vodní prvky, přírodní biotopy i další ekologicky cenné lokality. Územní opatření současně stanovují podmínky na ochranu přírodních biotopů a dalších přírodních hodnot území, které budou sloužit také pro ochranu obojživelníků, plazů a hmyzu a dalších skupin bezobratlých. V případě výskytu obojživelníků byla stanovena podmínka zajištění staveniště proti úhynu a zraňování obojživelníků. Na základě stanovisek dotčených orgánů a připomínek veřejnosti byla do územních opatření pro VTE doplněna podmínka vymezující biologický dozor ve fázi přípravy a realizace VTE, jehož účelem bude eliminovat nebo významně snížit negativní vlivy na zvláště chráněné druhy. Akcelerační oblasti jsou vymezeny mimo nadregionální a regionální biocentra ÚSES. Prvkům lokálního ÚSES a všem biokoridorům nebylo možné se při vymezování akceleračních oblastí zcela vyhnout, proto je ve všech souvisejících územních opatřeních stanovena podmínka, která vylučuje zásah do ploch a koridorů lokálního ÚSES, nadregionálních a regionálních biokoridorů, vyjma nezbytného křížení liniové dopravní a technické infrastruktury s biokoridory. Vymezení akcelerační oblasti samo o sobě nepředstavuje povolení ke kácení ani zásah do lesních porostů. Konkrétní rozsah případného odlesnění bude znám až v navazujících řízeních podle umístění jednotlivých záměrů a související infrastruktury. Zásahy do lesních porostů budou podléhat povolovacím procesům podle lesního zákona a zákona o ochraně přírody a krajiny. Současně jsou v územních opatřeních stanoveny podmínky na ochranu přírodních biotopů a zvláště chráněných druhů, které mají minimalizovat případné negativní dopady na biodiverzitu lesních ekosystémů. Vymezování AO pro VTE na I. a II. třídě ochrany ZPF právní předpisy umožňují a v řadě případů se mu nebylo možné vyhnout s ohledem na velkou rozlohu AO pro VTE celostátního významu a mozaikovité prolínání půd I. a II. třídy ochrany ZPF napříč územím. Samotné VTE a doprovodné stavby (např. příjezdová cesta) zaberou jen zlomek území akcelerační oblasti, zábor zemědělské půdy lze odůvodnit veřejným zájmem na výstavbě záměrů pro využití OZE. V návrhu Změny č. 2 ÚRP pro veřejné projednání byl vyhodnocen potenciální celkový zábor na I. a II. třídě ochrany ZPF v rozsahu 95,3 ha, což představuje 0,2 % z navrhované rozlohy AO. Územní opatření stanoví podmínky, které vyžadují zachování funkčnosti stávajících meliorací, zakazují poškozování

Poř. č.	Připomínkové místo	Číslo jednací	Článek	AO	Připomínka	Vyhodnocení
						protierozních opatření a vylučují vznik pozemků bez přístupu či neobhospodařovatelných ploch; všechna tato opatření zajišťují ochranu zemědělského hospodaření v akceleračních oblastech. Na základě vypořádání stanovisek a připomínek byla stanovena podmínka v územních opatřeních na maximální celkovou plochu pro odnětí ZPF v AO pro záměry OZE. V rámci souvisejících územních opatření jsou stanoveny podmínky, které zajišťují ochranu protierozních opatření, funkčních melioračních zařízení, vodních toků a ploch a rovněž omezující možné terénní úpravy. V lokalitách, které indikovala biologická posouzení, je navíc v souvisejících územních opatřeních stanovena podmínka, která ukládá přednostní využívání propustných materiálů schopných vsakování pro všechny obslužné komunikace a v případech, kdy je nezbytné použití nepropustných povrchů, musí být tyto plochy povinně doplněny funkčním systémem vsakování nebo retence srážkových vod. Vzdálenost záměrů OZE od vodních ploch a toků, mokřadů apod. byla ošetřena podmínkou v územních opatřeních (v závislosti na výskytu takových území v akcelerační oblasti). Právo na ochranu zdraví je dáno platnou legislativou ČR a EU. Ustanovení obecně závazných právních předpisů týkajících se hlukové zátěže nejsou vymezením akceleračních oblastí dotčena, konkrétní záměry pro využití OZE budou muset splnit příslušné hlukové limity. Záměry OZE v akcelerační oblasti musí též splnit požadavky na výstavbu podle stavebního zákona a vyhlášky č. 146/2024 Sb. Dodržení požadavků na výstavbu bude předmětem řízení o povolení záměru. Do ÚO u všech AO pro VTE je zapracována podmínka zpracování hlukové studie a minimalizace shadow flicker efektu (míhání stínů). Záměry pro využití OZE budou muset splnit všechny legislativou požadované hygienické limity (např. hlukové). Požadavky na minimální vzdálenost VTE nebo akceleračních oblastí od obytné zástavby nejsou v českém právu ani v právu EU stanoveny. V rámci návrhu Změny č. 2 ÚRP byly AO pro VTE vymezovány v odstupové vzdálenosti minimálně 500 metrů od obytné zástavby sídel. Tato hodnota byla určena odborným odhadem jako vzdálenost, pod níž významně klesá pravděpodobnost, že by konkrétní záměry VTE splnily hlukové limity vůči obytné zástavbě. Konkrétní záměry pro využití OZE musí následně v navazujícím řízení splnit veškeré zákonné hygienické a hlukové limity. Vymezení akcelerační oblasti ve vzdálenosti 500 m od obytné zástavby tedy neznamená, že právě ve vzdálenosti 500 m od obytné zástavby budou poté VTE umisťovány. Jak již bylo konstatováno výše, kumulativní posouzení vlivů na životní prostředí a veřejné zdraví bylo v rámci SEA provedeno

Poř. č.	Připomínkové místo	Číslo jednací	Článek	AO	Připomínka	Vyhodnocení
						pro každou AO (viz karty AO v příloze č. 2 SEA) i pro Změnu č. 2 ÚRP jako celek. Při vymezování akceleračních oblastí bylo postupováno v souladu s právními předpisy ČR a EU a mezinárodními smlouvami. Územní opatření obsahují konkrétní podmínky k zajištění ochrany přírody a půdy a dalších veřejných zájmů, které byly stanoveny s ohledem na specifika konkrétní technologie, oblasti, a limity využití území, což je v souladu s požadavkem čl. 15c odst. 1 písm. b) směrnice RED III. Směrnice EIA se vztahuje na posuzování konkrétních záměrů, nikoliv na posuzování koncepcí. Záměry v akcelerační oblasti jsou v souladu s čl. 16a odst. 3 směrnice RED III a s § 28 ZOZE osvobozeny od posuzování vlivů záměru na životní prostředí (EIA); osvobození se neuplatní pouze v zákonem výslovně stanovených výjimkách, tj. při přeshraničním posuzování nebo při vysoce pravděpodobném výskytu významných nepříznivých vlivů nezjištěných při pořizování územního opatření. Právo na příznivé životní prostředí a ochranu veřejného zdraví je dáno platnou legislativou ČR a EU a je na úrovni vymezení akceleračních oblastí zajištěno postupem vymezení podle právních předpisů a stanovením odpovídajících podmínek v územním opatření; záležitosti vyplývající z návrhu konkrétního záměru budou řešeny při povolení konkrétního záměru. Zákon č. 249/2025 Sb. a stavební zákon upravují zapojení dotčených územních samosprávných celků a veřejnosti do procesu pořizování změny ÚRP a procesu pořizování územních opatření o podmínkách a zmírňujících opatřeních, včetně stanovení lhůt. Vymezení AO bylo projednáno s obcemi a veřejností v rámci veřejného projednání v souladu s § 96 stavebního zákona. Všechny obce a veřejnost měli možnost uplatnit své připomínky k návrhu Změny č. 2 ÚRP.

Poř. č.	Připomínkové místo	Číslo jednací	Článek	AO	Připomínka	Vyhodnocení
3316.	Rehars Jiří	MMR-39287-2026-81	99cx, 99cy	AOV44, AOV45	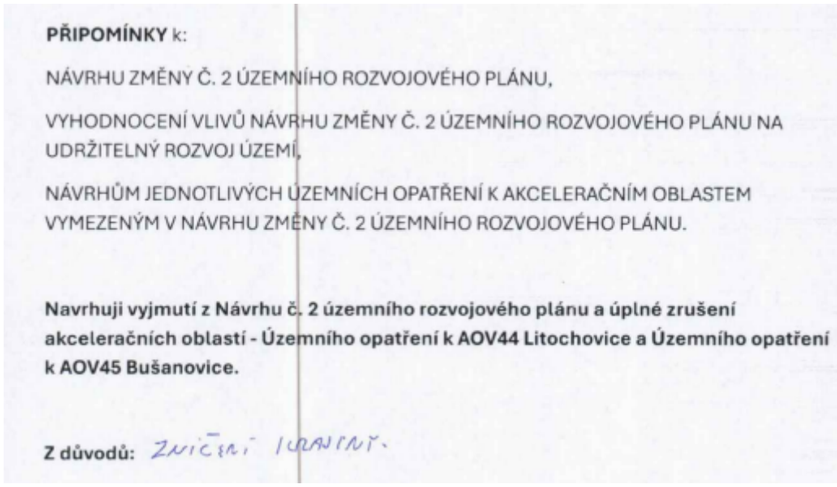	**Akceptováno částečně.** **Akcelerační oblast AOV45 – Bušanovice byla z návrhu Změny č. 2 ÚRP vypuštěna. Akcelerační oblast AOV44 – Litochovice byla zmenšena.** Vymezení akceleračních oblastí proběhlo na základě biologického posouzení konkrétních navrhovaných území podle § 11 odst. 3 resp. 4 zákona č. 249/2025 Sb. (ZOZE), jehož výsledky spolu s výsledky vyhodnocení vlivů na životní prostředí (SEA/VVURÚ), Příloha 5 ke Změně č. 2 ÚRP) byly zapracovány do návrhu; oblasti, u nichž autorizované osoby identifikovaly významné negativní nebo kumulativní vlivy, byly ze Změny č. 2 ÚRP vyloučeny (odůvodnění Změny č. 2 ÚRP, odst. 32). Konkrétní záměry se nadále povolují v souladu se stavebním zákonem za podmínek stanovených v územním opatření. Při samotném návrhu byla problematika krajinného rázu sledována ve vyhodnocení vlivů na udržitelný rozvoj území, a to jak z hlediska navrhovaného souboru akceleračních oblastí jako celku, tak pro jednotlivé oblasti v kartách akceleračních oblastí (viz příloha č. 2 vyhodnocení vlivů). Většinou právě z důvodu významných negativních vlivů na krajinný ráz bylo již během přípravy návrhu 16 původně uvažovaných akceleračních oblastí z návrhu zcela vypuštěno (viz příloha 3 vyhodnocení vlivů – mapa vypuštěných akceleračních oblastí). Dále, mimo jiné s ohledem na průběžné výsledky hodnocení vlivů na krajinný ráz byly některé akcelerační oblasti v průběhu přípravy návrhu pro veřejné projednání plošně redukovány, a ve 48 z 80 navržených akceleračních oblastí pro VTE došlo ke snížení limitu pro maximální výšku větrných elektráren z původní hodnoty 250 m na hodnotu nižší (nejčastěji 200 nebo 185 m). Kromě toho byly v územních opatřeních navrženy některé další podmínky k ochraně krajinného rázu, týkající se např. maximálních rozměrů souvisejících areálů pro skladování elektřiny, barevného řešení vedlejších staveb a zařízení záměrů pro využití OZE nebo výškového omezení pro trvalé terénní úpravy v místě větrné elektrárny. K další redukci vymezených akceleračních oblastí došlo po veřejném projednání na základě uplatněných stanovisek a připomínek.

Poř. č.	Připomínkové místo	Číslo jednací	Článek	AO	Připomínka	Vyhodnocení
3317.	Pilbauerová Eva	MMR-39290-2026-81	99cx, 99cy	AOV44, AOV45	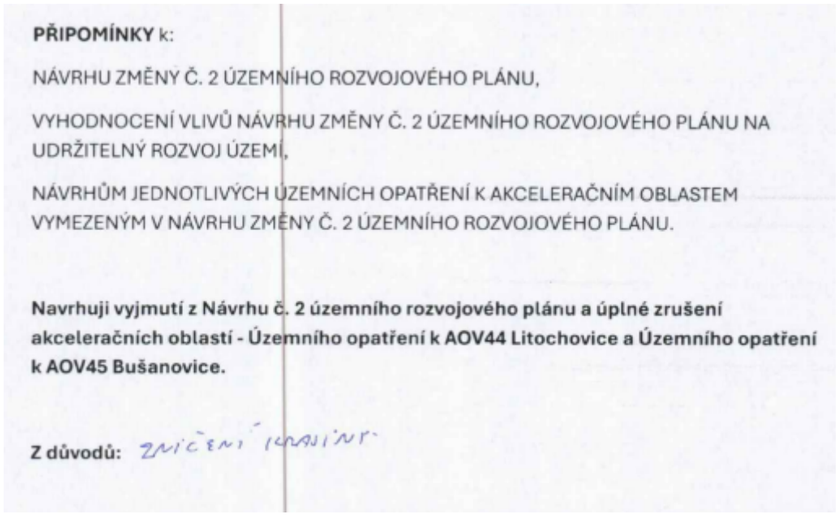	**Akceptováno částečně.** **Akcelerační oblast AOV45 – Bušanovice byla z návrhu Změny č. 2 ÚRP vypuštěna. Akcelerační oblast AOV44 – Litochovice byla zmenšena.** Vymezení akceleračních oblastí proběhlo na základě biologického posouzení konkrétních navrhovaných území podle § 11 odst. 3 resp. 4 zákona č. 249/2025 Sb. (ZOZE), jehož výsledky spolu s výsledky vyhodnocení vlivů na životní prostředí (SEA/VVURÚ), Příloha 5 ke Změně č. 2 ÚRP) byly zapracovány do návrhu; oblasti, u nichž autorizované osoby identifikovaly významné negativní nebo kumulativní vlivy, byly ze Změny č. 2 ÚRP vyloučeny (odůvodnění Změny č. 2 ÚRP, odst. 32). Konkrétní záměry se nadále povolují v souladu se stavebním zákonem za podmínek stanovených v územním opatření. Při samotném návrhu byla problematika krajinného rázu sledována ve vyhodnocení vlivů na udržitelný rozvoj území, a to jak z hlediska navrhovaného souboru akceleračních oblastí jako celku, tak pro jednotlivé oblasti v kartách akceleračních oblastí (viz příloha č. 2 vyhodnocení vlivů). Většinou právě z důvodu významných negativních vlivů na krajinný ráz bylo již během přípravy návrhu 16 původně uvažovaných akceleračních oblastí z návrhu zcela vypuštěno (viz příloha 3 vyhodnocení vlivů – mapa vypuštěných akceleračních oblastí). Dále, mimo jiné s ohledem na průběžné výsledky hodnocení vlivů na krajinný ráz byly některé akcelerační oblasti v průběhu přípravy návrhu pro veřejné projednání plošně redukovány, a ve 48 z 80 navržených akceleračních oblastí pro VTE došlo ke snížení limitu pro maximální výšku větrných elektráren z původní hodnoty 250 m na hodnotu nižší (nejčastěji 200 nebo 185 m). Kromě toho byly v územních opatřeních navrženy některé další podmínky k ochraně krajinného rázu, týkající se např. maximálních rozměrů souvisejících areálů pro skladování elektřiny, barevného řešení vedlejších staveb a zařízení záměrů pro využití OZE nebo výškového omezení pro trvalé terénní úpravy v místě větrné elektrárny. K další redukci vymezených akceleračních oblastí došlo po veřejném projednání na základě uplatněných stanovisek a připomínek.

Poř. č.	Připomínkové místo	Číslo jednací	Článek	AO	Připomínka	Vyhodnocení
3318.	Zawadská Valérie	MMR-39293-2026-81	99cx, 99cy	AOV44, AOV45	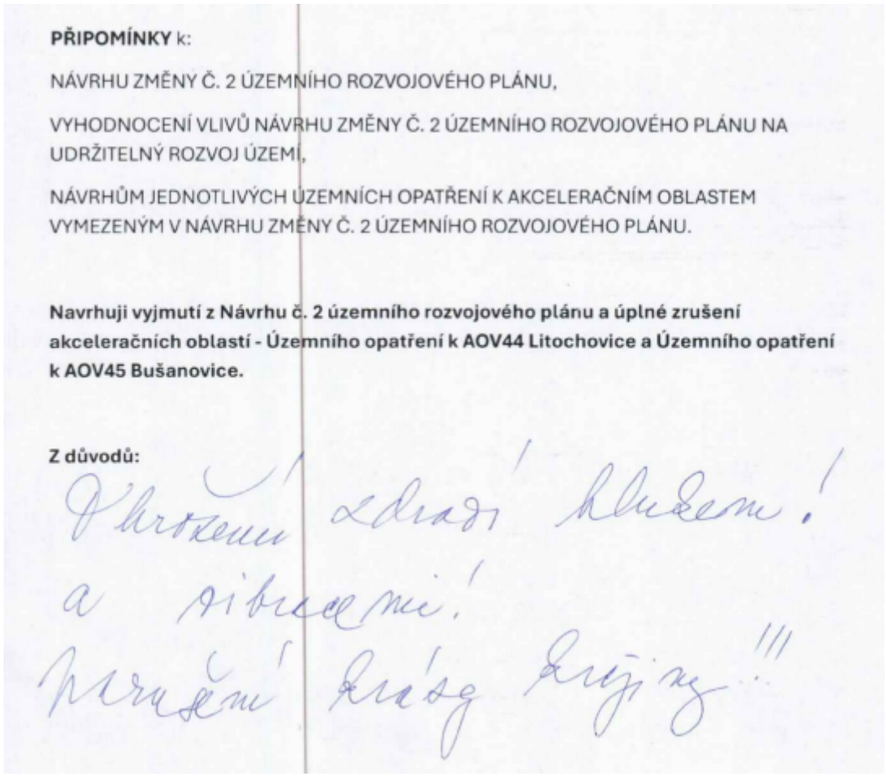	**Akceptováno částečně.** **Akcelerační oblast AOV45 – Bušanovice byla z návrhu Změny č. 2 ÚRP vypuštěna. Akcelerační oblast AOV44 – Litochovice byla zmenšena.** Vymezení akceleračních oblastí proběhlo na základě biologického posouzení konkrétních navrhovaných území podle § 11 odst. 3 resp. 4 zákona č. 249/2025 Sb. (ZOZE), jehož výsledky spolu s výsledky vyhodnocení vlivů na životní prostředí (SEA/VVURÚ), Příloha 5 ke Změně č. 2 ÚRP) byly zapracovány do návrhu; oblasti, u nichž autorizované osoby identifikovaly významné negativní nebo kumulativní vlivy, byly ze Změny č. 2 ÚRP vyloučeny (odůvodnění Změny č. 2 ÚRP, odst. 32). Konkrétní záměry se nadále povolují v souladu se stavebním zákonem za podmínek stanovených v územním opatření. Při samotném návrhu byla problematika krajinného rázu sledována ve vyhodnocení vlivů na udržitelný rozvoj území, a to jak z hlediska navrhovaného souboru akceleračních oblastí jako celku, tak pro jednotlivé oblasti v kartách akceleračních oblastí (viz příloha č. 2 vyhodnocení vlivů). Většinou právě z důvodu významných negativních vlivů na krajinný ráz bylo již během přípravy návrhu 16 původně uvažovaných akceleračních oblastí z návrhu zcela vypuštěno (viz příloha 3 vyhodnocení vlivů – mapa vypuštěných akceleračních oblastí). Dále, mimo jiné s ohledem na průběžné výsledky hodnocení vlivů na krajinný ráz byly některé akcelerační oblasti v průběhu přípravy návrhu pro veřejné projednání plošně redukovány, a ve 48 z 80 navržených akceleračních oblastí pro VTE došlo ke snížení limitu pro maximální výšku větrných elektráren z původní hodnoty 250 m na hodnotu nižší (nejčastěji 200 nebo 185 m). Kromě toho byly v územních opatřeních navrženy některé další podmínky k ochraně krajinného rázu, týkající se např. maximálních rozměrů souvisejících areálů pro skladování elektřiny, barevného řešení vedlejších staveb a zařízení záměrů pro využití OZE nebo výškového omezení pro trvalé terénní úpravy v místě větrné elektrárny. K další redukci vymezených akceleračních oblastí došlo po veřejném projednání na základě uplatněných stanovisek a připomínek. Vlivy vymezení akceleračních oblastí na veřejné zdraví byly komplexně posouzeny na koncepční úrovni v rámci hodnocení vlivů na veřejné zdraví (HIA), které je součástí VVURÚ. Ochrana zdraví obyvatel je v navazujících řízeních garantována povinností dodržet přísné zákonné hlukové a hygienické limity. Z důvodu ochrany obyvatelstva před nepříznivými účinky hluku jsou akcelerační oblasti vymezovány v minimální vzdálenosti 500 m od obytné zástavby sídel. Pro každý záměr VTE platí podmínka zpracování hlukové studie v rámci navazujícího povolovacího řízení podle stavebního zákona. Tato studie musí zahrnovat kumulativní působení dalších relevantních stacionárních existujících i plánovaných zdrojů hluku.

Poř. č.	Připomínkové místo	Číslo jednací	Článek	AO	Připomínka	Vyhodnocení
						Vibrace z provozu větrné elektrárny se přes železobetonový základ přenáší do okolní půdy či horniny. Jde o nízkofrekvenční kmity, které se šíří jen na omezené vzdálenosti a s rychlým poklesem intenzity. Typické naměřené hodnoty přímo u základu větrné elektrárny jsou pod 1 μm/s – to je 200-300 krát méně, než člověk fyzicky pocítí. Žádná recenzovaná studie neprokázala ani nepředpokládá zdravotní efekt půdních vibrací VTE na obyvatele.
3319.	Kubišová Karolína	MMR-39294-2026-81	99cy	AOV45	Věc: **PŘIPOMÍNKA K NÁVRHU ZMĚNY Č. 2 ÚZEMNÍHO ROZVOJOVÉHO PLÁNU ČR (§ 97 zák. č. 283/2021 Sb., stavební zákon)** **PŘIPOMÍNKY K VYHODNOCENÍ VLIVŮ NÁVRHU ZMĚNY Č. 2 ÚZEMNÍHO ROZVOJOVÉHO PLÁNU NA UDRŽITELNÝ ROZVOJ ÚZEMÍ** **PŘIPOMÍNKY K NÁVRHŮM JEDNOTLIVÝCH ÚZEMNÍCH OPATŘENÍ K AKCELERAČNÍM OBLASTEM VYMEZENÝM V NÁVRHU ZMĚNY Č. 2 ÚZEMNÍHO ROZVOJOVÉHO PLÁNU** **PŘIPOMÍNKA K NÁVRHU ZMĚNY č. 2 ÚZEMNÍHO ROZVOJOVÉHO PLÁNU ČESKÉ REPUBLIKY** **I. Identifikace osoby uplatňující připomínku** **Jméno a příjmení:** Karolína Kubišová **Datum narození:** 17.05.1978 **Adresa trvalého pobytu:** [redacted] 384 81 Bošice **Postavení:** vlastník dotčených pozemků **II. Právní základ uplatnění připomínky** Tuto připomínku uplatňuji jako dotčený vlastník pozemků **v souladu s § 97 zákona č. 283/2021 Sb., stavební zákon**, ve znění pozdějších předpisů, v rámci projednávání **návrhu Změny č. 2 Územního rozvojového plánu České republiky**, který je opatřením obecné povahy. **III. Vymezení předmětu připomínky** Tato připomínka směřuje proti **vymezení akcelerační oblasti pro větrné elektrárny AOV45 Bušanovice** v návrhu Změny č. 2 Územního rozvojového plánu České republiky, které zasahuje do pozemků v mém vlastnictví.	**Akceptováno** **Akcelerační oblast AOV45 – Bušanovice byla z návrhu Změny č. 2 ÚRP vypuštěna.**

Poř. č.	Připomínkové místo	Číslo jednací	Článek	AO	Připomínka	Vyhodnocení
					IV. Identifikace dotčených pozemků Vymezením akcelerační oblasti jsou dotčeny zejména tyto pozemky v mém vlastnictví: • parc. č. [ ] katastrální území 616273 Bušanovice • parc. č. [ ] katastrální území 616273 Bušanovice • parc. č. [ ] katastrální území 616273 Bušanovice • parc. č. [ ] katastrální území 616273 Bušanovice • parc. č. [ ] katastrální území 616273 Bušanovice • parc. č. [ ] katastrální území 616273 Bušanovice • parc. č. [ ] katastrální území 616273 Bušanovice • parc. č. [ ] katastrální území 616273 Bušanovice • parc. č. [ ] katastrální území 616273 Bušanovice • parc. č. [ ] katastrální území 616273 Bušanovice (dále jen „dotčené pozemky“) **V. Odůvodnění připomínky** **1. Změna právního a funkčního režimu dotčených pozemků a zásah do legitimních očekávání vlastníka** Vymezení akcelerační oblasti pro větrné elektrárny na dotčených pozemcích představuje zásadní změnu jejich právního a funkčního režimu, a to i přesto, že samo o sobě formálně nezakládá povinnost výstavby ani povinnost převodu pozemků na jiného vlastníka. Dotčené pozemky jsou dlouhodobě využívány k zemědělské činnosti nebo k hospodaření v lesích a tomuto využití odpovídá i jejich vymezení v platné územně plánovací dokumentaci. Vlastník má proto legitimní očekávání, že za stabilního regulačního rámce bude moci pokračovat v dosavadním zemědělském obhospodařování pozemků/pěstování lesních porostů a obnově lesa, plánovat hospodaření a činit s tím související rozhodnutí a investice. Zařazením pozemků do akcelerační oblasti je však předjímáno jejich preferované energetické využití, čímž dochází k oslabení dosavadní zemědělské funkce území a ke změně právního rámce, ve kterém vlastník své pozemky užívá. Tato změna se projevuje zejména: • snížením regulační stability území, • oslabením legitimního očekávání kontinuity zemědělského využití nebo pěstování a obnovy lesa • změnou postavení vlastníka vůči veřejné moci a dalším subjektům působícím v území. Plošné vymezení akcelerační oblasti bez individualizovaného posouzení dopadů na konkrétní pozemky představuje materiální zásah do výkonu vlastnického práva, neboť narušuje legitimní očekávání vlastníka na zachování dosavadního způsobu využití území, aniž by bylo přesvědčivě odůvodněno, proč má být právě toto využití oslabeno ve prospěch jiného veřejného záměru. Toto pochybení je o to výraznější, že návrh Změny č. 2 územního rozvojového plánu obsahuje územní opatření zpracované v měřítku 1 : 10 000, přičemž tato opatření postrádají skutečné věcné posouzení konkrétních dopadů na jednotlivé pozemky a mají převážně pouze formální charakter, bez vazby na individuální podmínky dotčeného území. **2. Negativní dopady staveb realizovaných na jiných pozemcích („stínový efekt“)** Dalším podstatným důvodem nesouhlasu je skutečnost, že vymezení akcelerační oblasti vystavuje dotčené pozemky negativním vlivům staveb větrných elektráren realizovaných	

Poř. č.	Připomínkové místo	Číslo jednací	Článek	AO	Připomínka	Vyhodnocení
					na jiných, sousedních či blízkých pozemcích, aniž by se tyto pozemky samy staly místem realizace stavby nebo z ní měly přímý užitek. Vymezení akcelerační oblasti zakládá územní předpoklad pro vznik staveb, jejichž účinky se šíří do širšího okolí, a to zejména ve formě: • hlukového zatížení, • zásahů do krajinného rázu a vizuálního charakteru území, • vzniku ochranných pásem a dalších prostorových limitů, • omezení možnosti dalšího využití okolních pozemků. V důsledku toho dochází ke vzniku tzv. „stínového efektu", kdy dotčené pozemky nesou negativní externality výstavby realizované na jiných pozemcích, aniž by bylo individualizovaně posouzeno, zda je takové zatížení přiměřené a nezbytné. Tento efekt se přímo promítá do využitelnosti pozemků a fakticky omezuje pokračování dosavadního zemědělského hospodaření nebo pěstování a obnovy lesa. Navrhované vymezení akcelerační oblasti přitom neobsahuje konkrétní a přezkoumatelné vyhodnocení těchto dopadů ve vztahu k jednotlivým dotčeným pozemkům, ani odůvodnění, proč mají negativní důsledky veřejného záměru nést právě tyto pozemky. **3. Nesoulad se zákonem č. 249/2025 Sb., o urychlení využívání obnovitelných zdrojů energie** Akcelerační oblasti (dále jen „AO") jsou na celostátní úrovni vymezovány za účelem zjednodušeného povolování obnovitelných zdrojů energie (FVE, VTE) a s nimi související infrastruktury (technická a dopravní infrastruktura nezbytná pro provoz – např. připojení k el. soustavě, bateriová úložiště), kdy budoucí investoři budou muset splnit podmínky stanovené v průběhu vymezení AO, a k nim se vztahující zmírňující opatření, a nedojde-li v čase k významným změnám v území, nebude pro záměry v AO zpravidla nutné provést posouzení vlivů na životní prostředí (EIA) a bude pro ně vydáno zjednodušené jednotné enviromentální stanovisko. Vymezením **akcelerační oblasti AOV45 Bušanovice** dojde k výraznému, trvalému a neodstranitelnému zásahu a rušení mého vlastnického práva k pozemkům, kdy se tímto podáním **i ve smyslu § 1042 zákona č. 89/2012 Sb., Občanského zákoníku**, ve znění pozdějších předpisů **domáhám ochrany proti každému, kdo neprávem do mého vlastnického práva zasahuje nebo jej omezuje**. Uplatňuji připomínku, že v případě vymezení akcelerační oblasti AOV45 Bušanovice nebylo postupováno v souladu s **§ 4 odst. 2 zákona č. 249/2025 Sb., o urychlení využívání obnovitelných zdrojů energie**, kdy se akcelerační oblast vymezuje tak, aby záměry pro využití obnovitelného zdroje energie, pro který je tato oblast vymezována, **neměly s ohledem na limity využití území významný dopad zejména na životní prostředí.** Podle ustanovení **§ 4 odst. 3 zákona č. 249/2025 Sb., o urychlení využívání obnovitelných zdrojů energie**, kdy se při vymezování akcelerační oblasti se **upřednostňují** umělé a zastavěné plochy, jako jsou dopravní infrastruktura a její blízké okolí, parkoviště, zemědělské stavby a stavby pro průmysl včetně nádvoří, skládky, území narušená povrchovou těžbou, kde ještě nebyla zahájena rekultivace, umělé vodní útvary, případně objekty technické vodohospodářské infrastruktury, a dále znehodnocená půda, kterou nelze využívat pro zemědělství.	

Poř. č.	Připomínkové místo	Číslo jednací	Článek	AO	Připomínka	Vyhodnocení
					Území ve vymezené AOV45 Bušanovice je historicky využíváno zejména **pro zemědělskou výrobu a hospodaření v lesích**, kdy tuto skutečnost lze deklarovat např. informacemi o druhu pozemku uvedenými v Informacích o parcelách, kdy je ve vymezené AOV45 Bušanovice pro Okres CZ0315 Prachatice, obec 550159 Bušanovice, katastrální území 616273 Bušanovice evidováno 643 621 m² orné půdy, 649 083 m² lesních pozemků, 485 945 m² trvalého travního porostu, 22 353 m² vodní plochy a pouze 71 453 m² ostatní plochy. Na pozemcích zahrnutých do AOV45 Bušanovice umístěných v dalších katastrálních územích Tvrzice, Předslavice a Bohunice Všechlapy u Volyně je situace obdobná, kdy cca 40% plochy na vymezeném území je zahrnuto do I. třídy ochrany zemědělského půdního fondu. Na území schválené AOV45 Bušanovice se nachází menší přírodní biotopy na malé luční enklávě v jihovýchodním cípu akcelerační oblasti, kde se vyskytují zejména střídavě vlhké bezkolencové louky (biotop T1.9) a podhorské smilkové trávníky (biotop T2.3B), kdy se současně jedná o biotop zvláště chráněných druhů rostlin. Podél jihozápadního okraje lesního celku Bičoňovec jsou umístěny zachovalé luční enklávy a křovinaté lemy, kde jsou zastoupeny zejména mezofilní ovsíkové louky (biotop T1.1) a vysoké mezofilní křoviny (biotop K3). **Lze tedy shrnout, že při vymezování AOV45 Bušanovice nebylo postupováno v souladu s § 4 odst. 3 zákona č. 249/2025 Sb., o urychlení využívání obnovitelných zdrojů, uplatňuji tedy připomínku, že nebyly při vymezování akceleračních oblastí upřednostněny umělé a zastavěné plochy a znehodnocená půda, kterou nelze využívat pro zemědělství, naopak v rozporu s výše citovaným zákonem bylo v případě AOV45 Bušanovice vybráno území vesnického rázu, historicky využívané pro zemědělskou výrobu a hospodaření v lesích.** **4. Nesoulad se zákonem č. 114/1992 Sb., o ochraně přírody a krajiny, ve znění pozdějších předpisů** Podle § 5 odst. 1 zákona č. 114/1992 Sb., o ochraně přírody, ve znění pozdějších předpisů (dále jen „zákon o ochraně přírody") je jsou všechny druhy rostlin a živočichů chráněny před zničením, poškozováním, sběrem či odchytem, který vede nebo by mohl vést k ohrožení těchto druhů na bytí nebo k jejich degeneraci, k narušení rozmnožovacích schopností druhů, zániku populace druhů nebo zničení ekosystému, jehož jsou součástí. Jak je již uvedeno výše, na území AOV45 Bušanovice se nachází menší přírodní biotopy na malé luční enklávě v jihovýchodním cípu akcelerační oblasti, kde se vyskytují zejména střídavě vlhké bezkolencové louky (biotop T1.9) a podhorské smilkové trávníky (biotop T2.3B), kdy se současně jedná o biotop zvláště chráněných druhů rostlin. Podél jihozápadního okraje lesního celku Bičoňovec jsou umístěny zachovalé luční enklávy a křovinaté lemy, kde jsou zastoupeny zejména mezofilní ovsíkové louky (biotop T1.1) a vysoké mezofilní křoviny (biotop K3), které tvoří lokální biocentrum. Na vymezovaném území pramení nejméně šest drobných vodních přítoků Černého potoka, kdy budoucí výstavba VTE by mohla narušit prameny vod. V podmínkách a zmírňujících opatřeních je uvedeno v bodu 3.1. písm. i), že záměry OZE budou umisťovány mimo plochy a koridory územního systému ekologické stability (dále jen „ÚSES") a mimo regionální a nadregionální biokoridory, vyjma nezbytných křížení liniové dopravní a technické infrastruktury s biokoridory. **Vznáším připomínku, že nebylo postupováno v souladu s § 5 odst. 1 zákona o ochraně přírody tím, že v Opatření obecné povahy pro akcelerační oblast AOV45 Bušanovice není stanovena minimální hranice budoucí výstavby od pramenů vod a ploch a koridorů územního systému ekologické stability**, kdy by v důsledku budoucí výstavby v těsné blízkosti mohlo dojít k narušení či zničení místního ekosystému a pramenů vod.	

Poř. č.	Připomínkové místo	Číslo jednací	Článek	AO	Připomínka	Vyhodnocení
					V rámci vymezování akceleračních oblastí dle informace uvedené na veřejném zasedání konaném dne 15.05.2026 v Praze proběhlo v rámci posouzení vlivů na životní prostředí v každé posuzované lokalitě šetření, o kterém místní samospráva nebyla žádným způsobem informována. Další skutečností je stav, kdy toto šetření proběhlo po celé České republice pouze v rozmezí srpna až října 2025, tedy v době vegetačního klidu, kdy je fauna a flóra utlumena. Nemohly být tedy logicky dostatečně úplně podchyceny všechny roční fáze v místních biotopech nebo chování netopýrů a místního ptactva (hnízdiště, migrační trasy) v lokálním terénu ve všech fázích roku (např. tažní práci jako je moták pochop, čáp bílý nebo čáp černý odlétá nejčastěji v období srpna do teplých krajin). V rámci zhodnocení vlivů na ptactvo bylo tedy postupováno pouze podle dostupných map, nikdo neřešil migrační trasy ptactva a jejich shromaždiště v konkrétní krajině, nemohlo tedy být dostatečně průkazně vyloučena kolize vymezované akcelerační oblasti s hnízdišti ptáků, migračními trasami migrujících ptáků a tím pádem nemohl být zcela komplexně posouzen vliv na jejich populaci v dané lokalitě. Dle odborné Metodiky posuzování vlivu výstavby a provozu větrných elektráren na netopýry (Česká společnost pro ochranu netopýrů 2012) sledování letové aktivity netopýrů v blízkosti navrhované VTE musí být nedílnou součástí biologického posouzení vlivu záměru. Vzhledem k tomu, že v Jihočeském kraji je významnější koncentrace zimovišť, letních kolonií a migračních tras netopýrů, až dosud závazná stanoviska orgánů ochrany přírody obsahují i požadavek na celoroční monitoring netopýrů před výstavbou VTE, kdy dle platné metodiky dobu terénního monitoringu omezenou na jednu vegetační sezónu před rozhodováním o povolení výstavby VE považuje Česká společnost pro ochranu netopýrů za minimální, (monitoring doporučují s jednoměsíční periodou od dubna do konce září až poloviny října). Taktéž zhodnocení, že významnější nálezy netopýrů se nacházejí ve zřícenině hradu Helfenburk, který je vzdálen vzdušnou čarou cca3,4 Km a minimální ochranná zóna dle aktuálního metodického postupu činí 3 km, čímž je podmínka ochrany splněna, je nedostatečné. Netopýr rezavý létá za potravou až kolem 20 km od úkrytu, netopýr hvízdavý až 15 km od úkrytu. Zřícenina Helfenburg je považována za významné zimoviště netopýrů, kdy metodika ČESOB doporučuje ochranné pásmo v okruhu 5 km od významných zimovišť netopýrů, proto považuji formulaci *„Podmínka je splněna."* za nepravdivou. V Opatření obecné povahy pro akcelerační oblast AOV45 Bušanovice je stanovena podmínka a zmírňující opatření pro provoz záměrů OZE, kdy je způsob ochrany netopýrů nastaven až po monitoringu letové aktivity netopýrů, který bude muset provozovatel VTE zajistit po dobu 2 let od uvedení VTE do provozu. Vzhledem k tomu, že v důsledku vymezení AOV45 Bušanovice bude probíhat stavební řízení ve zkráceném rozsahu, kdy již nebude (v reálném čase zamýšlené realizace projektu) nutné provést posouzení vlivů na životní prostředí (EIA), považuji takto zpracovanou problematiku ochrany netopýrů za zcela nedostatečnou. Z výše uvedených důvodů tedy nedošlo a ani nemohlo dojít k řádnému a dostatečně úplnému vyhodnocení vlivů na životní prostředí, kdy přesto bylo vydáno závěrečné stanovisko a podmínky a zmírňující opatření s nedostatečnou mírou ochrany životního prostředí. **Vznáším připomínku, že vlivy na životní prostředí v OAV45 Bušanovice nebyly zjištěny, posouzeny a vyhodnoceny dostatečně řádně a úplně.** Území AOV45 Bušanovice je historicky zemědělskou krajinou s lesními a křovinatými prvky, kde lze nalézt pouze dva ojedinělé technicistní prvky, a to vysílač na vrchu Bičoňovec a vzdušné vedení vysokého napětí, které svojí výškou konstrukce nad zemí cca 30-40 metrů (konstrukce vzdušná s průhledy, kovová) narušují krajinný horizont zemědělské krajiny v minimálním rozsahu.	

Poř. č.	Připomínkové místo	Číslo jednací	Článek	AO	Připomínka	Vyhodnocení
					Přestože veřejnosti **nebyly představeny** (a dle mého názoru nebyly ani zpracovány) **vizuální modely dopadů budoucí výstavby na okolní krajinu**, díky znalosti nadmořské výšky vymezovaného území a jeho okolí, kdy a) nadmořská výška nejbližších vrcholů v okolí AO: Bičoňovec 596 m n.m., Za Horou 613 m n.m., Na kloboučku 601 m n.m., Vyšohái 750 m n.m., Na vršku 572 m n.m., Štítovina 603 m n.m., Pálenina 654 m n.m., Dolejší Hora 577 m n.m., (rozdíl mezi nadmořskou výškou nejníže a nejvýše položeného vrcholu je tedy 178 m). b) nadmořská výška nejbližších obcí v okolí AO: Bušasnovice 540 m n.m., Želibořice 534 m n.m., Beneda 593 m n.m., Dolní Nakvasovice 595 m n.m., Horní Nakvasovice 670 m n.m., Tvrzice 509 m n.m., Předslavice 528 m n.m., Újezdec 532 m n.m. (rozdíl mezi nadmořskou výškou nejníže a nejvýše položené obce je tedy 142 m), lze zcela jistě dovodit skutečnost, že vymezením AOV45 Bušanovice umožňující výstavbu osmi VTE s plánovanou výškou 250 m zhotovených z ocelového neprůhledného tubusu, kdy je plánována výška horní úvratě rotoru maximálně 800-850 m n. m., tedy převyšuje svojí výškou i nejvyšší vrchol v okolí AOV45 Bušanovice Vyšohái (750 m n.m.), lze předpokládat narušení krajinných hodnot území. Podle § 12 odst. 1 zákona o ochraně přírody je krajinný ráz, kterým je zejména přírodní, kulturní a historická charakteristika určitého místa či oblasti, chráněn před činností snižující jeho estetickou a přírodní hodnotu. Z tohoto důvodu **uplatňuji připomínku ve vztahu k § 12 odst. 1 zákona o ochraně přírody, kdy schválení AOV45 Bušanovice a následně plánované výstavby osmi VTE s plánovanou výškou 250 m činí zásadní a nevratný zásah do krajinného rázu typické venkovské krajiny (dosud dotčenou zásahy člověka jen v minimální míře) s významnou krajinářskou, ekologickou a rekreační hodnotou.** **5. Nesoulad se zákonem č. 17/1992 Sb., o životním prostředí, ve znění pozdějších předpisů** Podle článku 35 odst. 1 ústavního zákona č. 2/1993 Sb., Listina základních práv a svobod má každý právo na příznivé životní prostředí. Zároveň podle článku 35 odst. 3 citovaného zákona nikdo nesmí při výkonu svých práv ohrožovat ani poškozovat životní prostředí, přírodní zdroje, druhové bohatství přírody a kulturní památky nad míru stanovenou zákonem. Podle § 2 zákona č. 17/1992 Sb., o životním prostředí, ve znění pozdějších předpisů (dále jen „zákon o životním prostředí") je životním prostředím vše, co vytváří přirozené podmínky existence organismů včetně člověka a předpokladem jejich dalšího vývoje. Jeho složkami jsou zejména ovzduší, voda, horniny, půda, organismy, ekosystémy a energie. Dle § 6 citovaného zákona je trvale udržitelný rozvoj společnosti takový rozvoj, který současným i budoucím generacím zachovává možnost uspokojovat jejich základní životní potřeby, a přitom nesnižuje rozmanitost přírody a zachovává přirozené funkce ekosystémů. Působením vlivů prostředí a vysokému aerodynamickému namáhání dochází u VTE k postupnému mechanickému poškozování povrchu listů rotorů větrných lopatek. Eroze kompozitních materiálů (GFRP/CFRP), ze kterých jsou vyrobeny listů rotorů, vede k uvolňování mikroplastů, toxických vláken (obsahují karcinogenní bisfenol A), které trvale kontaminují okolní zemědělskou půdu. Kontaminace okolí VTE respiračními mikročásticemi ze skelných vláken/plastů, ze kterých jsou vyrobeny listy rotorů VTE, v důsledku erodujících kompozitních materiálů. Jedná se	

Poř. č.	Připomínkové místo	Číslo jednací	Článek	AO	Připomínka	Vyhodnocení
					o velmi malé částice nesoucí toxické látky, které mohou proniknout hluboko do plicních sklípků člověka (zvířat) U VTE hrozí zvýšené riziko požáru, kdy jej nelze z technických a bezpečnostních důvodů prakticky hasit, oblast je uzavřena v okruhu desítek a stovek metrů z důvodu zabránění zranění osob padajícími hořícími částmi VTE. Z tohoto důvodu je zároveň zvýšené riziko požáru bateriových úložišť, kdy dochází ke vzniku toxických zplodin a úniku elektrolytu, který kontaminuje půdu, povrchové (jedná se o pramennou oblast, kdy na vymezovaném území pramení nejméně šest drobných vodních toků) a podzemní vody (podrobněji bod 12. Bateriová úložiště). Přitom okolní obce jsou zcela závislé na množství a kvalitě podzemních vod, protože je to jejich jediný zdroj pitné vody pro obyvatele (obecní vrty). Na základě vymezení AOV45 Bušanovice, kde je předpokládána výstavba a následný provoz osmi VTE, došlo k ohrožení životního prostředí a přírodních zdrojů. Současně lze vyslovit důvodný předpoklad, že výstavba a následný provoz osmi VTE povede k poškození životního prostředí v oblasti, která až dosud nebyla ovlivněna průmyslovými emisemi, dojde ke znehodnocení a kontaminaci zemědělského půdního fondu, ohrožení živých organismů respiračními mikročásticemi s toxickými látkami, které se jinak v současné době na vymezovaném území nenacházejí. Podle § 17 odst. 1 zákona o životním prostředí je každý povinen, především opatřeními přímo u zdroje, předcházet znečišťování nebo poškozování životního prostředí a minimalizovat nepříznivé důsledky své činnosti na životní prostředí, Na základě výše uvedeného **uplatňuji připomínku, že v rámci vymezení AOV45 Bušanovice nebylo postupováno v souladu § 17 odst. 1 zákona o životním prostředí, tím, že v souvislosti s vymezením AOV Bušanovice nebylo v dostatečné míře předcházeno znečišťování nebo poškozování životního prostředí, zejména půdy, vody a ekosystémů.** **6. zákon č. 334/1992 Sb., o ochraně zemědělského půdního fondu** Podle ustanovení § 1 odst. 1 zákona č. 334/1992 Sb., o ochraně zemědělského půdního fondu je zemědělský půdní fond nenahraditelným omezeným přírodním zdrojem umožňujícím zemědělskou výrobu. Na území AOV45 Bušanovice se nachází zemědělská půda ve všech třídách ochrany, kdy dojde v případě budoucí výstavby rotorů VTE, areálů pro skladování elektřiny a ostatních doprovodných staveb k trvalému, nevratnému záboru 8,9 ha orné půdy s mírou ochrany I, 5,13 ha orné půdy s mírou ochrany II, 39,89 ha orné půdy s mírou ochrany III, 0,53 ha orné půdy s mírou ochrany IV, a 22,40 ha orné půdy s mírou ochrany V, což představuje negativní zásah do zemědělského půdního fondu. Přestože neexistuje evropská studie, která by prokázala významné vysušování půdy kolem VTE v podmínkách Evropy, studie v Číně, Skotsku a Texasu prokazují, že v okolí VTE dochází k rychlejšímu odpařování vody, zvýšenému ohřívání povrchu půdy v noci a k poklesu půdní vlhkosti. Taktéž studie *Impact of Wind Turbines on Near-Surface Microclimate and Soil Moisture* provedená Weerappulli, Wanner, Mauder Technische Universität Dresden dokládá, že v ohřev povrchu půdy v noci a měřitelný efekt poklesu půdní vlhkosti v bezprostřední blízkosti turbíny. Současně je okolí VTE ohroženo vysycháním půdy a zhoršeným vsakováním vody kvůli existenci zpevněných ploch okolo turbín, úložišť el. energie a doprovodných staveb a v důsledku zhutnění půdy v průběhu výstavby.	

Poř. č.	Připomínkové místo	Číslo jednací	Článek	AO	Připomínka	Vyhodnocení
					Obecně lze konstatovat, že čím nižší je vlhkost půdy, tím větší je její náchylnost k větrné erozi (Zdroj: Ministerstvo zemědělství: https://mze.gov.cz/public/portal/mze/puda/ochrana-pudy-a-krajiny/degradace-pud/vetrna-eroze-pudy). Větrná eroze patří mezi vážné degradační činitele, její závažnost spočívá ve ztrátě ornice, zhoršování fyzikálních i chemických vlastností půdy, snižování hektarových výnosů a zvyšování prašnosti prostředí. V Opatření obecné povahy pro akcelerační oblast AOV45 Bušanovice v odst. 3.1. Podmínky a zmírňující opatření pro povolení a provedení záměrů OZE je uvedeno, že záměry OZE budou umisťovány do území tak, aby nebyla narušena funkce stávajících meliorací a tak, aby nebyla poškozena protierozní opatření realizovaná v souladu s rozhodnutími podle jiných právních předpisů. Protože vymezením AOV45 Bušanovice a následnou realizací VTE, kdy lze na základě výše uvedených nezávislých studií uskutečněných na kontinentech Asie, Evropy a Severní Ameriky (všichni dospěli ke stejnému závěru, že v okolí VTE dochází k vysušování půdy) důvodně předpokládat snížení vlhkosti půdy v okolí VTE, není tato problematika řešena a nejsou vymezeny Podmínky a zmírňující opatření pro povolení a provedení záměrů OZE, které by **předcházely vysušování půdy** (např. monitoring půdní vlhkosti, práce s půdou při výstavbě, minimalizace zpevněných ploch, používání štěrkového materiálu, tvorba krajinných prvků jako remízků, větrolamů mezí po dokončení stavby apod.) Umístění AOV45 Bušanovice do volné krajiny, která obsahuje kvalitní zemědělskou půdu, představuje zásadní zásah do zemědělského půdního fondu a snižuje schopnost území plnit ekologické a produkční funkce, proto **vznáším připomínku, že nebylo řádně posouzeno riziko vysoušení půdy a následné větrné eroze půdy, kdy nebyly dostatečně vymezeny podmínky pro ochranu půdního fondu**. V AOV45 Bušanovice dojde dle předloženého odhadu k záboru zemědělské půdy 1,73 (ha), kdy je plánována výstavba 8 VTE s výškou 250 m (včetně bateriových úložišť a ostatních vedlejších staveb), které mají povahu dočasné stavby (u VTE předpokládá životnost cca 25 let). Dle obecných informací základy VTE s výškou 250 m zasahují 3-5 m pod terén (u měkkého podloží i 6-7m) a plocha výkopu může být 30-40 m v průměru, to předpokládá 1 500 – 3 000 m^3 objemu betonu a výztuž tvoří 120-250 tun oceli. Tak masivní základy mají negativní vliv na půdní profil, vodní režim v půdě, kdy se stávají nepropustnou bariérou. V rámci posouzení vlivů na životní prostředí (EIA), při zpracování návrhu změny č. 2 Územního rozvojového plánu České republiky V Opatření obecné povahy pro akcelerační oblast AOV45 Bušanovice v územním opatření a podmínkách a zmírňujících opatření není posouzeno ani nijak řešeno **uvedení území do původního stavu.** Zcela v souladu se zákonem může územní plán akcelerační oblasti AOV45 Bušanovice obsahovat mimo podmínek pro umístění, povolení, provedení a provoz záměrů OZE i podmínky pro dočasné stavby, kdy území musí být uvedeno do původního stavu včetně odstranění celého základu (kdy nesmí zůstat v zemi žádné stavební prvky – masivní železobetonové bloky základů), odvoz materiálu a následnou rekultivaci terénu. Proto **vznáším připomínku, aby do Opatření obecné povahy pro akcelerační oblast AOV45 Bušanovice bylo zahrnuto, že po ukončení využívání dočasné stavby VTE musí být z území odstraněny veškeré stavební konstrukce, včetně základových prvků,** což povede k rychlejší obnově přirozených půdních funkcí a následně k možnosti využít pozemek plnohodnotně k zemědělské činnosti. **7. Článek 3 odst. 1 a článek 4 odst. 3 ústavního zákona č. 2/1993 Sb., Listina základních práv a svobod**	

Poř. č.	Připomínkové místo	Číslo jednací	Článek	AO	Připomínka	Vyhodnocení
					Dle Čl. 4 odst. 3 listiny základních práv a svobod zákonná omezení základních práv a svobod musí platit stejně pro všechny případy, které splňují stanovené podmínky. Jako vlastník pozemku nacházejícího se ve vymezované AOV45 Bušanovice **vznáším připomínku diskriminace, proč právě můj pozemek byl zahrnut do AOV45 Bušanovice pro zrychlené zavádění obnovitelných zdrojů energie a proč právě u mé osoby v postavení vlastníka dochází k omezení mého vlastnického práva.** V současné době nemá Česká republika vymezeny žádné akcelerační oblasti, přesto k výstavbě VTE dochází, tudíž je tady důvodný předpoklad, že i bez vymezení akceleračních oblastí na úrovni státu bude nadále docházet k výstavbě VTE v oblastech pro to vhodných, i když budoucí investoři nebudou zvýhodněni zjednodušeným stavebním řízením. V Odůvodnění změny č.2 územního rozvojového plánu, textová část, bod II.1.b. (7) písm. k) je uvedeno, že nebylo účelné vymezit akcelerační oblasti jako veřejně prospěšné stavby ani veřejně prospěšná opatření. Vymezením akcelerační oblasti dochází k narušení mého legitimního očekávání vlastníka na zachování dosavadního způsobu využití území a předpokládaná realizace výstavby VTE povede objektivně a prokazatelně negativně k nežádoucím zásahům do území, tj. u pozemků charakteru orné pudy, lesního porostu, trvalého travního porostu může v budoucnu dojít např. ke stanovení ochranného pásma, vzniku věcného břemene, které nevratně a trvale sníží hodnotu pozemků v mém vlastnictví. Na základě výše uvedeného **uplatňuji připomínku, že v rámci schvalování AOV45 Bušanovice nebylo postupováno v souladu s článkem 4 odst. 3 listiny základních práv a svobod**, kdy zákonná omezení základních práv a svobod musí platit stejně pro všechny případy, které splňují stanovené podmínky. Odůvodnění změny č. 2 Územního rozvojového plánu bodu II.1.i. Komplexní zdůvodnění přijatého řešení včetně vybrané varianty odst. 35 vyplývá, že při vymezování akcelerační zóny s primárním požadavkem na rozlohu území 2,5 km^2 a umístění zdrojů energie o požadovaném výkonu 3 000 MW bylo postupováno pouze na základě mapových podkladů, ve vymezované oblasti AOV45 Bušanovice neproběhlo dlouhodobé měření síly větru a jeho vyhodnocení nezávislým akreditovaným odborníkem (tedy alespoň takováto studie není součástí přiložených materiálů). Dle veřejně dostupné mapy *Větrné podmínky ve výšce 100 m, podmínky pro standardní větrné elektrárny – ve výstavbě* vymezená AOV45 Bušanovice disponuje zhruba polovinu maximálně dosahované rychlosti větru v m/s v České Republice (barevná škála od 3 do 10) – např. obec Bušanovice 5,51 m/s, Tvrzice 5,23 m/s, Bohunice 5,16 m/s, Předslavice 5,47 m/s. Totožné parametry na rozlohu území 2,5 km^2 a umístění zdrojů energie o požadovaném výkonu 3 000 MW jistě splňuje mnoho lokalit na území České republiky. Současně i podle dostupné mapy *Větrné podmínky ve výšce 100 m, podmínky pro standardní větrné elektrárny – ve výstavbě* jsou i na jiných územích měřeny totožné nebo vyšší hodnoty rychlosti větru, přesto v těchto lokalitách nejsou vymezeny akcelerační oblasti, nedochází tak k omezení vlastnických práv vlastníků ve všech podobných lokalitách nacházejících se na území České republiky, ale jen ve vymezovaných akceleračních oblastech. Vzhledem ke skutečnosti, že ve vymezované oblasti AOV45 Bušanovice **neproběhlo dlouhodobé měření síly větru a jeho vyhodnocení nezávislým akreditovaným odborníkem, uplatňuji připomínku, zda byla dostatečně úplně zjištěna, posouzena a následně vyhodnocena dlouhodobá rychlost větru v místě vymezované AOV45 Bušanovice, zda existují dostatečně úplná data potvrzující vhodnosti území**	

Poř. č.	Připomínkové místo	Číslo jednací	Článek	AO	Připomínka	Vyhodnocení
					vymezované akcelerační oblasti AOV45 Bušanovice z hlediska větrné energetiky a současně dostatečné záruky udržitelné ekonomiky budoucího plánovaného projektu výstavby osmi VTE – na základě uvedeného vyvstávají otázky, nakolik bude provoz budoucí VTE ve vymezené AOV Bušanovice rentabilní, zda a v jakém horizontu se vrátí náklady spojené s výstavbou, provozem a údržbou VTE a zda hodnota vyrobené el. energie v průběhu životnosti VTE přinese větší přínos pro Českou Republiku, než jaké budou negativní dopady spojené s narušením krajinného rázu, kdy dojde k přeměně přírodního území na průmyslovou energetickou plochu, k narušení ekologické stability krajiny a negativnímu vlivu na obyvatele území a jejich zdraví. Současně v souvislosti s výše uvedeným **vznáším připomínku, že nebylo postupováno v souladu s článkem 3 odst. 1 listiny základních práv a svobod, dle kterého jsou základní práva a svobody zaručeny všem bez rozdílu, protože vymezením akcelerační oblasti AOV45 Bušanovice dochází k nedůvodnému zvýhodnění budoucích investorů v postavení účastníků stavebního řízení**, kdy v důsledku vymezení akcelerační oblasti AOV45 Bušanovice bude probíhat stavební řízení ve zjednodušeném režimu, kdy nebude pro záměry v akcelerační oblasti zpravidla nutné provést posouzení vlivů na životní prostředí (EIA). Jako vlastník pozemku, tedy i možný účastník budoucího stavebního řízení, nepovažuji za správné, že budoucí investoři budou muset splnit pouze podmínky stanovené v průběhu vymezení akcelerační oblasti, a k nim se vztahující zmírňující opatření, nedojde-li v čase k významným změnám v území. Odhlédneme-li od skutečnosti, že podmínky a zmírňující opatření stanovené v průběhu vymezení akcelerační oblasti jsou **neúplné a nedostatečné,** lze zcela s jistotou konstatovat, že v současné době ve zpracovaném návrhu Změny č. 2 Územního rozvojového plánu České republiky není definováno, co se považuje za významnou změnu v území, není definováno v „jakém čase", není definováno, kdo bude posuzovat, že k významné změně území došlo a na základě jakých podkladů. Vzhledem k nezvratnosti zahrnutí akcelerační oblasti AOV45 Bušanovice po odsouhlasení změny č. 2 Územního rozvojového plánu České republiky do jednotlivých územních plánů obcí Bušanovice, Předslavice, Tvrzice a Bohunice **uplatňuji připomínku ke stanovení závazného postupu pro definování a následné řešení významných změn v území pro následnou praxi.** **8. Snížení ceny pozemků a nemovitostí** Přestože z výsledků analýzy zpracované v 06/2025 vyplývá, že přítomnost větrných elektráren nemá statisticky významný negativní dopad na ceny nemovitostí v okolních obcích (SLAVATA, David, aj. *Vliv větrných elektráren na ceny nemovitostí v Česku*, Praha: Komora obnovitelných zdrojů energie, Česká společnost pro větrnou energii, 2025-06), je nutné konstatovat, že v rámci studie bylo porovnáváno pouze **6 dvojic obcí České republik, kdy nejvyšší výška VTE (rotor/náboj) činila 110/125 m**. V AOV45 Bušanovice je stanovena výška budoucích VTE 250 m, kdy tato hodnota 250 m nebyla v předmětné studii žádným způsobem hodnocena. Studie autorů Carsten Andersen a Timo Hener působících na Katedře ekonomie a podnikové ekonomiky, Aarhusská univerzita, Fuglesangs Alle 4, 8210, Aahus, Dánsko a v Centru pro výzkum v energetice založená na **2,4 milionech transakcí s nemovitostmi a 6 878 VTE** ukazuje silné negativní dopady na ceny nemovitostí. **U turbín vysokých nad 120 m byl zjištěn pokles hodnoty nemovitostí až o 12% ve vzdálenosti 1 km a přibližně 10% ve vzdálenosti 2 km. Shadow flicker efekt (blikání stínu lopatek přes okna a obytný prostor), který VTE způsobují až do okolí 2 km vede k dodatečnému poklesu hodnoty nemovitostí o přibližně 7,7-8,1%.**	

Poř. č.	Připomínkové místo	Číslo jednací	Článek	AO	Připomínka	Vyhodnocení
					Současně uvádím, že v Odůvodnění změny č.2 územního rozvojového plánu textové části bodu II.1.b. (7) g) je konstatováno: *„podmínky pro obnovu a rozvoj sídelní struktury, pro kvalitní bydlení a pro rozvoj rekreace a cestovního ruchu - řešení těchto úkolů nebylo zadáno v rámci Změny č. 2 ÚRP, vymezení akceleračních oblastí respektuje zejména plochy pro bydlení v rámci sídel, kterých se vymezení týká.“* Z uvedeného vyplývá, že v rámci schvalování AOV45 Bušanovice nebyly posouzeny kritéria vlivu AOV 45 Bušanovice na sídelní strukturu okolních obcí, jejich rozvoj a kvalitní bydlení. Nebylo dostatečně posouzeno, zda v důsledku vymezení akcelerační oblasti (kdy dojde k narušení krajinného rázu venkovské krajiny) dojde ke zhoršení kvality života v přilehlých obcích (hluk, stroboskopický efekt, vibrace), Nebylo vyhodnoceno, zda v důsledku vymezení AOV45 Bušanovice nebude ubývat zájem o trvalé bydlení v přilehlých obcích, které se již tak potýkají s nepříznivým demografický vývojem a s nezájmem mladých lidí zůstávat na vesnici z důvodu ztíženého pracovního uplatnění. Současně není řešeno, zda vymezením AOV45 Bušanovice v okolních obcích nebude ubývat zájem o rekreaci (chalupy, agroturistika). Pokud dojde vlivem vymezení AOV45 Bušanovice k odlivu obyvatel z přilehlých obcí, bude ubývat i základní občanská vybavenost obcí (obchod, školka, doprava), čímž se ještě více zhorší podmínky života obyvatel obcí v okolí vymezené AOV45 Bušanovice. Na základě porovnání výše uvedených studií a vzhledem k tomu, že při vymezování akcelerační oblasti nebyly posuzovány podmínky pro obnovu a rozvoj sídelní struktury, pro kvalitní bydlení a pro rozvoj rekreace, mám jako vlastník pozemku důvodnou pochybnost o tom, zda nedojde v důsledku vymezení AOV 45 Bušanovice, kde je povoleno realizovat VTE s výškou 250 m, k negativnímu dopadu na cenu mé nemovitosti **Proto jako vlastník pozemku nacházejícího se v AOV45 Bušanovice vznáším připomínku, že mé vlastnické právo je dotčeno negativním dopadem na cenu nemovitosti v důsledku vymezení akcelerační oblasti AOV45 Bušanovice.** **9. Nesoulad se zákonem č. 258/2000o Sb., o ochraně veřejného zdraví a o změně některých souvisejících zákonů, ve znění pozdějších předpisů** Dle § 2 zákona č. 258/2000o Sb., o ochraně veřejného zdraví a o změně některých souvisejících zákonů, ve znění pozdějších předpisů (dále jen „zákon o ochraně veřejného zdraví“) je ochrana a podpora veřejného zdraví veřejným zájmem, kdy je povinností státu a orgánů ochrany veřejného chránit obyvatelstvo před riziky prostředí. a) Hluk z provozu turbín • Uvedeno: *„Předpokládaný zdroj hluku max. 106 dB na jednu VTE, požadavek na vzdálenost od obytné zástavby min. 500 m (předpokládaná hluková zátěž v takové vzdálenosti cca 37 dB). Není předpoklad překračování hlukových limitů, možnost obtěžování v okrajových částech zástavby v noční době. Vlivy na veřejné zdraví zanedbatelné.“* Jde o prosté konstatování předpokladu. VTE s Výškou 250 m, výkonem 5,0 MW může být zdrojem hluku 106 dB až 110 dB. Hlukové limity řeší nařízení vlády č. 272/2011 Sb., o ochraně zdraví před nepříznivými účinky hluku a vibrací - Chráněný venkovní prostor (6:00-22:00) cca 50-55 dB - Chráněný venkovní prostor (22:00-6:00) cca 40-45 dB - Chráněný vnitřní prostor (6:00-22:00) cca 40 dB - Chráněný vnitřní prostor (22:00-6:00) cca 30 dB Tabulka: hladina hluku 500 m od VTE	

Poř. č.	Připomínkové místo	Číslo jednací	Článek	AO	Připomínka	Vyhodnocení
					<table><tr><th>LwA větrné turbíny</th><th>Vzdálenost ke zdroji</th><th>Hladina venku Lp</th><th>Komentář k limitu venku</th></tr><tr><td>106 dB</td><td>500 m</td><td>~41 dB</td><td>těsně nad nočním limitem 40 dB</td></tr><tr><td>108 dB</td><td>500 m</td><td>~43 dB</td><td>nad nočním limitem, pod denním 50 dB</td></tr><tr><td>110 dB</td><td>500 m</td><td>~45 dB</td><td>výrazně nad nočním, pod denním 50 dB</td></tr></table> Není brána v potaz tónová složka (může vzniknout při určitých otáčkách, při rezonanci, opotřebením převodovky, poruchou ložiska) Tabulka: hladina hluku 500 m od VTE + tónová složka <table><tr><th>Akustický výkon LwA</th><th>Lp v 500 m (bez tónu)</th><th>Lp + tónová složka</th><th>Komentář</th></tr><tr><td>106 dB</td><td>41 dB</td><td>46 dB</td><td>nad nočním limitem 40 dB</td></tr><tr><td>108 dB</td><td>43 dB</td><td>48 dB</td><td>výrazně nad nočním limitem</td></tr><tr><td>110 dB</td><td>45 dB</td><td>50 dB</td><td>už i blízko denního limitu 50 dB</td></tr></table> Na základě výše uvedeného **vznáším připomínku, že v rámci návrhu změny č. 2 Územního rozvojového plánu České republiky byly podhodnoceny předpokládané zvukové limity** pro chráněný venkovní prostor v nočních hodinách (22:00-6:00) a vyjádření „*Vlivy na veřejné zdraví zanedbatelné.*“ považuji za nepravdivé a nedostatečně prokázané. b) Kontaminace okolí VTE respiračními mikročásticemi • Kontaminace okolí VTE respiračními mikročásticemi ze skelných vláken/plastů, ze kterých jsou vyrobeny listy rotorů VTE, v důsledku erodujících kompozitních materiálů. Jedná se o velmi malé částice nesoucí toxické látky, které mohou proniknout hluboko do plicních sklípků člověka (zvířat) **vznáším připomínku, že nebylo v rámci návrhu změny č. 2 Územního rozvojového plánu České republiky žádným způsobem řešeno**. c) Osvětlení • V rámci návrhu změny č. 2 Územního rozvojového plánu České republiky řešeno je Osvětlení V Opatření obecné povahy pro akcelerační oblast AOV45 Bušanovice je osvětlení řešeno pouze s odkazem na ptáky a hmyz, jako by neexistoval dopad na ostatní živé bytosti včetně člověka. V území AOV45 Bušanovice **vzroste míra světelného smogu (umělého osvětlení, které narušuje přirozenou tmu), což může v důsledku ovlivnit biorytmy živých organismů (tedy i člověka). K tomuto dojde v území, kde dosud nebylo osvětlení potřeba, tedy v území dosud světelným smogem nezasaženém (les, louka, pole bez elektrifikace). Vznáším připomínku, že nebyl dostatečně posouzen vliv světelného smogu.** d) Stroboskopický efekt • V rámci návrhu změny č. 2 Územního rozvojového plánu České republiky řešeno je Osvětlení V Opatření obecné povahy pro akcelerační oblast AOV45 Bušanovice	

Poř. č.	Připomínkové místo	Číslo jednací	Článek	AO	Připomínka	Vyhodnocení
					je stroboskopický efekt řešen pouze požadavkem na zpracování studie působení stroboskopického efektu na obytnou zástavbu s vymezením VTE, u nichž je nutno dobu provozu omezit tak, aby shadow flicker efekt nepřekročil dobu trvání 30 hodin za rok. Již toto konstatování je důkazem, že shadow flicker efekt, který má nepříznivé účinky na zdraví a psychiku člověka **vznikne,** pouze bude omezen na dobu 30 hodin za rok. Není uvedeno kdo, jakým způsobem a či na čí pokyn se bude omezovat provoz turbíny. **Vznáším připomínku, že zhotovení studie a vymezení VTE, u nichž je nutno dobu provozu omezit tak, aby shadow flicker efekt nepřekročil dobu trvání 30 hodin za rok po výstavbě VTE, není dostatečné řešení vlivu shadow flicker efektu na obyvatele okolních obcí.** e) Nízkofrekvenční hluk, infrazvuk a vibrace • **Vznáším připomínku, že nebyl v rámci návrhu změny č. 2 Územního rozvojového plánu České republiky řešen dopad nízkofrekvenčního hluku a infrazvuku na zdraví obyvatel okolních obcí (respektive i ostatních živých bytostí).** Provoz VTE může negativně ovlivnit spánek (hluboké fáze REM), což vede k pocitu únavy, podrážděnosti, stresu a úzkosti. V důsledku poruch spánku mohou vznikat psychické problémy. Nezávislé lékařské studie ukazují negativní vliv VTE na vnitřní ucho, kardiovaskulární systém. Na základě výše uvedeného **vznáším připomínku, že v rámci návrhu změny č. 2 Územního rozvojového plánu České republiky nebyla řádně vyhodnocena zdravotní rizika pro obyvatele obcí v okolí vymezované AOV45 Bušanovice tak, jak je vymezeno zákonem č. 258/2000o Sb., o ochraně veřejného zdraví a o změně některých souvisejících zákonů, ve znění pozdějších předpisů.** **10. Riziko pádu úlomků lopatek VTE** Vzhledem k plánované výšce rotorů VTE 250 m lze důvodně předpokládat zvýšenou pravděpodobnost zásahu bleskem (výškou převyšují okolní krajinu, konstrukce umožňuje vznik výboje). Odhlédneme-li od skutečnosti, že v důsledku úderu blesku může dojít k požáru VTE (požár je prakticky nehasitelný), může v důsledku požáru nebo v důsledku havárie zapříčiněné erozí listů lopatek (praskliny) docházet k odletu úlomků lopatek VTE do okolí. Katedrou strojního inženýrství, University of the Pacific, Stockton, Kalifornie, USA a Národním centrem větrných technologií, národní laboratoří pro obnovitelné zdroje energie, Golden, Colorado, USA byla provedena a následně publikována (22.02.2018) analýza za účelem stanovení rizika, které představují úlomky větrných turbín pro silnice a budovy. Výsledky analýzy ukázaly, že odstup od hranice pozemku ve výši dvojnásobku celkové výšky turbíny je přijatelný, odstup od obytných budov by však měl být zvýšen na 3,5násobek celkové výšky turbíny, aby bylo dosaženo přijatelného rizika. V návrhu změny č. 2 Územního rozvojového plánu ČR je stanovena hranice vymezované AOV Bušanovice ve vzdálenosti 500 m od obytných budov. Vzhledem k plánované výšce rotorů VTE 250 m činí 3,5 násobek plánované výšky turbíny 875 m. (250x3,5). Při zpracování návrhu změny č. 2 Územního rozvojového plánu České republiky není posouzena a dostatečně vymezena vzdálenosti jednotlivých rotorů VTE od okolních obytných budov a místních komunikací Předslavice-Újezdec, Předslavice-Všechlapy, Předslavice - Tvrzice, Předslavice-Bušanovice a příjezdovou komunikaci ve směru od obce Bušanovice na silnici 144 (Předslavice – Újezdec) pod vrcholem Bičoňovec z hlediska možného dopadu úlomků lopatek VTE v případě havárie VTE.	

Poř. č.	Připomínkové místo	Číslo jednací	Článek	AO	Připomínka	Vyhodnocení
					V Opatření obecné povahy pro akcelerační oblast AOV45 Bušanovice v odst. 3.1. Podmínky a zmírňující opatření pro povolení a provedení záměrů OZE není pro navazující stavební řízení řešena bezpečná vzdálenost rotorů VTE od obytných budov a komunikací. Na základě výše uvedeného **uplatňuji připomínku, že nebyla dostatečně posouzena podmínka bezpečné vzdálenosti jednotlivých rotorů VTE od obytných budov a místních komunikací z důvodu rizika pádu úlomky rotorů větrných turbín v případě havárie na budovy okolní obytné zástavby a místní komunikace a že nebyla v souvislosti s možným ohrožením padajícími částmi rotoru vymezena bezpečná hranice (875 m) rotoru VTE od obytných budov.** **11. Riziko odhozu ledu z větrných turbín** Studie provedená Sumita Biswas, Peter Taylor a Jim Salmon působící v Země a vesmírné vědy a inženýrství, York University, Toronto, Kanada a Zephyr North Canada, Burlington, Ontario, Canada publikovaná 17.11.2011 uvádí, že námraza vzniká na větrných turbínách v nadmořských výškách nad 600 m n. m. Výsledkem studie bylo zjištění, že kompaktní úlomek ledu o hmotnosti 1 kg mohou doletět až 350 m od základy turbíny VTE. V akcelerační oblasti AOV45 Bušanovice je plánována výška horní úvratě rotoru maximálně 800-850 m n. m., proto je zde důvodný předpoklad vzniku ledové námrazy. Při zpracování návrhu změny č. 2 Územního rozvojového plánu České republiky není dostatečně posouzen vliv nadmořské výšky na vznik námrazy na rotorech VTE (odhoz ledu z VTE) a jejího vlivu na okolní místní komunikace Předslavice-Újezdec, Předslavice-Všechlapy, Předslavice -Tvrzice, Předslavice-Bušanovice a příjezdovou komunikaci ve směru od obce Bušanovice na silnici 144 (Předslavice – Újezdec) pod vrcholem Bičoňovec. V Opatření obecné povahy pro akcelerační oblast AOV45 Bušanovice v odst. 3.1. Podmínky a zmírňující opatření pro povolení a provedení záměrů OZE není pro navazující stavební řízení řešena vzdálenost rotorů VTE od místních komunikací ani žádná další opatření pro VTE v případě vzniku námrazy. Zejména posouzení vlivu vzdálenosti rotoru VTE na příjezdovou komunikaci ve směru od obce Bušanovice na silnici 144 (Předslavice – Újezdec), kdy tato komunikace zajišťuje v zimních měsících jedinou příjezdovou komunikaci ve směru od Strakonic, protože v zimních měsících je díky nepříznivým klimatickým podmínkám, vysokému sklonu kopce a sněhovým jazykům nesjízdná komunikace Bušanovice-Předslavice (silnice č. 1446). Není tudíž v Podmínkách a zmírňujících opatření pro povolení a provedení záměrů OZE vyloučeno, že nebude ohrožena kvalita života osob v obci Bušanovice tím, že nebude možno komunikaci ve směru od obce Bušanovice na silnici 144 v zimních měsících používat v důsledku provozu namrzlého rotoru VTE umístěné v její blízkosti, kdy vlivem výšky VTE 250 m, rotujících lopatek mohou odlétající kusy ledu z lopatek rotoru VTE ohrožovat projíždějící vozidla. Na základě výše uvedeného **uplatňuji připomínku, že nebyla posouzena a dostatečně vymezena podmínka vzdálenosti jednotlivých rotorů VTE od místních komunikací z důvodu rizika, které představují úlomky ledu z lopatek větrných turbín v období vzniku námrazy pro místní komunikace, ani nebyla pro budoucí stavební řízení vymezena jiná adekvátní podmínka řešící námrazu lopatek rotorů.** **12. Bateriová úložiště** U VTE hrozí zvýšené riziko požáru, kdy jej nelze z technických a bezpečnostních důvodů prakticky hasit a hrozí pád hořící části turbíny VTE (viz. bod 10 Riziko pádu úlomků lopatek	

Poř. č.	Připomínkové místo	Číslo jednací	Článek	AO	Připomínka	Vyhodnocení
					VTE). V důsledku poškození bateriového úložiště z důvodu pádu hořící části turbíny VTE může dojít k poškození bezpečnostních prvků bateriového úložiště (záchytných systémů proti úniku nebezpečných látek, protipožárních kontejnerů apod.), které zabraňují v případě havárie úniku nebezpečných látek (např. elektrolytu) do okolní půdy a vod. Při zpracování návrhu změny č. 2 Územního rozvojového plánu České republiky není dostatečně posouzena vzdálenost VTE a bateriového úložiště z hlediska provozní a požární bezpečnosti. V Opatření obecné povahy pro akcelerační oblast AOV45 Bušanovice v odst. 3.1. Podmínky a zmírňující opatření pro povolení a provedení záměrů OZE není pro navazující stavební řízení řešena vzdálenost VTE a bateriového úložiště z bezpečnostního hlediska a z hlediska požární bezpečnosti. Na základě výše uvedeného **uplatňuji připomínku, že nebyla posouzena a dostatečně vymezena podmínka vzdálenosti jednotlivých rotorů VTE od bateriového úložiště z důvodu bezpečnostního hlediska (přístup osob, techniky v) a z důvodu hlediska požární bezpečnosti.** **VI. Návrh řešení** S ohledem na výše uvedené skutečnosti **navrhuji,** aby: • pozemky parc. č. [ ] katastrální území 616273 Bušanovice, parc. č. [ ] katastrální území 616273 Bušanovice, parc. č. [ ] katastrální území 616273 Bušanovice, parc. č. [ ] katastrální území 616273 Bušanovice, parc. č. [ ] katastrální území 616273 Bušanovice, parc. č. [ ] katastrální území 616273 Bušanovice, parc. č. [ ] katastrální území 616273 Bušanovice, parc. č. [ ] katastrální území 616273 Bušanovice, parc. č. [ ] katastrální území 616273 Bušanovice, parc. č. [ ] katastrální území 616273 Bušanovice, byly **vypuštěny z vymezení akcelerační oblasti pro větrné elektrárny,** včetně dalších okolních pozemků [parc. č. [ ] parc. č. [ ] parc. č. [ ]

Poř. č.	Připomínkové místo	Číslo jednací	Článek	AO	Připomínka	Vyhodnocení
3320.	Poisl Zdeněk	MMR-39297-2026-81	99cx, 99cy	AOV44, AOV45	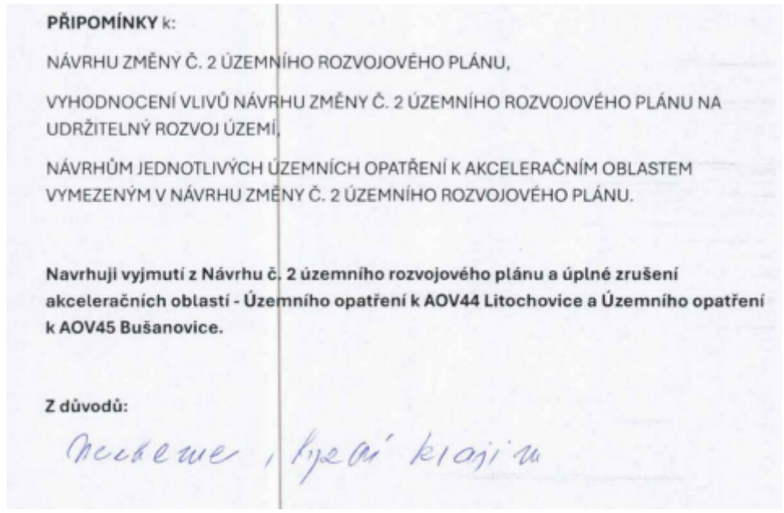	**Akceptováno částečně.** **Akcelerační oblast AOV45 – Bušanovice byla z návrhu Změny č. 2 ÚRP vypuštěna. Akcelerační oblast AOV44 – Litochovice byla zmenšena.** Vymezení akceleračních oblastí proběhlo na základě biologického posouzení konkrétních navrhovaných území podle § 11 odst. 3 resp. 4 zákona č. 249/2025 Sb. (ZOZE), jehož výsledky spolu s výsledky vyhodnocení vlivů na životní prostředí (SEA/VVURÚ), Příloha 5 ke Změně č. 2 ÚRP) byly zapracovány do návrhu; oblasti, u nichž autorizované osoby identifikovaly významné negativní nebo kumulativní vlivy, byly ze Změny č. 2 ÚRP vyloučeny (odůvodnění Změny č. 2 ÚRP, odst. 32). Konkrétní záměry se nadále povolují v souladu se stavebním zákonem za podmínek stanovených v územním opatření. Při samotném návrhu byla problematika krajinného rázu sledována ve vyhodnocení vlivů na udržitelný rozvoj území, a to jak z hlediska navrhovaného souboru akceleračních oblastí jako celku, tak pro jednotlivé oblasti v kartách akceleračních oblastí (viz příloha č. 2 vyhodnocení vlivů). Většinou právě z důvodu významných negativních vlivů na krajinný ráz bylo již během přípravy návrhu 16 původně uvažovaných akceleračních oblastí z návrhu zcela vypuštěno (viz příloha 3 vyhodnocení vlivů – mapa vypuštěných akceleračních oblastí). Dále, mimo jiné s ohledem na průběžné výsledky hodnocení vlivů na krajinný ráz byly některé akcelerační oblasti v průběhu přípravy návrhu pro veřejné projednání plošně redukovány, a ve 48 z 80 navržených akceleračních oblastí pro VTE došlo ke snížení limitu pro maximální výšku větrných elektráren z původní hodnoty 250 m na hodnotu nižší (nejčastěji 200 nebo 185 m). Kromě toho byly v územních opatřeních navrženy některé další podmínky k ochraně krajinného rázu, týkající se např. maximálních rozměrů souvisejících areálů pro skladování elektřiny, barevného řešení vedlejších staveb a zařízení záměrů pro využití OZE nebo výškového omezení pro trvalé terénní úpravy v místě větrné elektrárny. K další redukci vymezených akceleračních oblastí došlo po veřejném projednání na základě uplatněných stanovisek a připomínek.

Poř. č.	Připomínkové místo	Číslo jednací	Článek	AO	Připomínka	Vyhodnocení
3321.	Cibula Michal	MMR-39298-2026-81	99czzn	AOV90	**Věc: Připomínka k plánované výstavbě větrných elektráren a k vymezování akceleračních zón pro obnovitelné zdroje energie** Vážená paní, vážený pane, obracím se na Vás v souvislosti s možností podání připomínek k plánované výstavbě větrných elektráren a k vymezování tzv. akceleračních zón pro obnovitelné zdroje energie. Rád bych vyjádřil nesouhlas nejen se způsobem prosazování těchto projektů obecně, ale především s konkrétním postupem v našem regionu. Přestože se **obec Křižanov u Hořiček (PSČ 552 05)** nenachází v navrhované akcelerační zóně, soukromá společnost NOHO Energy s.r.o. z Hradce Králové zde připravuje výstavbu pěti větrných elektráren v bezprostřední blízkosti našeho území. Za zásadní problém považuji zejména nedostatečnou informovanost obyvatel naší obce. Projekt byl dlouhodobě připravován bez otevřené komunikace s veřejností, která bude jeho dopady přímo ovlivněna. Přestože byla deklarována komunikace s okolními obcemi a občany, v současné době nejsou poskytovány dostatečné informace a projekt dále pokračuje bez širší veřejné diskuse. Další problematickou okolností je skutečnost, že **obec Mezileči (PSČ 552 05) na jejímž katastrálním území mají být elektrárny umístěny, je od plánovaného místa výstavby vzdálena více než naše a okolní obce.** Největší dopady projektu přitom pravděpodobně ponese naše obec a její obyvatelé, kteří však nebyli do rozhodovacího procesu odpovídajícím způsobem zapojeni. Za nešťastné považuji také nastavení místního referenda v sousední obci, kdy se **k projektu nemohli vyjádřit další lidé dlouhodobě spojení s danou lokalitou (chalupáři) ani obyvatelé okolních obcí, kterých se záměr může významně dotknout.** Domnívám se, že u staveb tohoto rozsahu by nemělo být možné rozhodovat bez aktivního zapojení a souhlasu obcí a obyvatel, kteří budou negativní dopady nést nejvíce. Přínosy projektu mají směřovat především investorovi a hostitelské obci, zatímco případné dopady na krajinný ráz, kvalitu života, hlukovou zátěž či hodnotu nemovitostí ponesou převážně obyvatelé okolních obcí. Tímto Vás žádám o prověření dosavadního postupu, zvážení zpřísnění pravidel pro podobné projekty a o zajištění toho, aby se k obdobným záměrům **mohli relevantním způsobem vyjadřovat také nejvíce dotčené okolní obce a jejich obyvatelé.** Zároveň bych ocenil informaci, jaké konkrétní možnosti dalšího postupu či obrany mají občané a obce, které byly z procesu fakticky vynechány. Děkuji Vám za Váš čas a za zvážení této připomínky.	**Akceptováno.** **Akcelerační oblast AOV90 – Studenec byla vypuštěna.**

Poř. č.	Připomínkové místo	Číslo jednací	Článek	AO	Připomínka	Vyhodnocení
3322.	Ciglerová Jana	MMR-39299-2026-81	99cb	AOV16	**NÁMITKA ÚČASTNÍKA ŘÍZENÍ K NÁVRHU ZMĚNY Č. 2 ÚRP ČR – z důvodu ohrožení strategického zdroje pitné vody pro 1,5 milionu lidí – přehradní nádrže Švihov na Želivce, žádám o vyřazení AZ Kosina, z důvodu předběžné opatrnosti** **Namítající:** Ing. Jana Ciglerová nar. 10.6.1959 **Trvalé bydliště:** **PROHLÁŠENÍ NAMÍTAJÍCÍHO:** Tímto podáním jsem z důvodu procesní rigidity úředního aparátu nucena vystoupit z původní anonymity. Znovu a oficiálně podávám totožné námitky k ochraně strategického území, která byla ze zabezpečeného e-mailu Proton Mail řádně doručena již ve čtvrtek 16. dubna 2026 v 13:45 (viz přiložené potvrzení o doručení od Ministerstva životního prostředí za tím původním podáním).. Věcný základ této námitky v oblasti ochrany vodního zdroje jsem uplatnila již dříve a je evidován Českou inspekcí životního prostředí pod č. j. ČIŽP/RDT/2026/2895 (postoupeno do spisu DESÚ sp. zn. SZ DESU/032098/25). **Lokalita plánované akcelerační zóny Kosina je od hlavního odběrného objektu a úpravny vody v Nesměřicích vzdálena pouhých 6,8 km vzdušnou čarou. Jak vyplývá z větrné růžice lokality, převládající směr větrů vede přímo nad přehradu Švihov. Vzdušným transportem a spadem je tak přímo ohrožena ta vůbec nejkritičtější oblast celého strategického zdroje, odkud se surová voda čerpá do filtrační linky pro 1,5 milionu obyvatel. A k tomuto přímému ohrožení pitné vody podle mne může dojít záhy po vybudování a spuštění těch věží.** **Jaký smysl dává to, že voda z úpravny do Prahy je po celé cca 50 km trase do Prahy vedena hluboko pod zemí, když zůstane ohroženo to nejkritičtější místo?** **Nevěřím pohádkám o tom, že chemie z plánovaných až 19 obřích větrníků v této lokalitě, bude mít 0 vliv na kvalitu pitné vody v přehradě po celou dobu cca 25–30 let.** **Stávající technologická linka úpravny vody na filtraci takto specifického aerodisperzního znečištění není dimenzována. Její vynucená budoucí modernizace či kompletní náhrada z důvodu stávajícího i nového spadu představuje enormně drahou investici, která znamená prokazatelné ekonomické i strategické riziko pro kritickou infrastrukturu státu.** **Jestliže v rámci veřejného projednání, 15.5.26, bylo zodpovědnými úředníky potvrzeno, že z 2. návrhu změny URP byly vyřazeny některé akcelerační zóny z pouhých estetických důvodů, domnívám se, že potenciální riziko ohrožení pitné vody pro tak velké množství lidí, je mnohem závažnější argument k vyřazení celé této zóny, z důvodu předběžné opatrnosti.** **Upozorňuji, že v dotčeném území již probíhají první samostatná schvalovací řízení, která v tuto vteřinu čekají na vydání rozhodnutí. Hrozba bezprostředního a nevratného poškození strategické infrastruktury státu je proto okamžitá.** Jestliže bylo při veřejném projednání dne 15. 5. 2026 odpovědnými úředníky potvrzeno, že celostátní klimatický cíl pro větrnou energii činí 3 000 MW, a současně řečeno, i to, že aktuální návrh Změny č. 2 ÚRP v akceleračních oblastech účelově kumuluje potenciál přesahující 5 000 MW, existuje zde prokazatelný převis o více než 2 000 MW. Z hlediska principu předběžné opatrnosti je proto zcela nepřípustné udržovat v mapách rizikovou zónu Kosina (AOV16) v bezprostřední blízkosti strategického zdroje pitné vody, když vládní cíl lze beze zbytku splnit v jiných, méně konfliktních lokalitách ČR. Lokalita plánované akcelerační zóny Kosina (AOV16) se nachází v přímém dotčení nízkoletových koridorů taktického letectva Armády ČR ze základny Čáslav, které v tomto členitém terénu v okolí Trhového Štěpánova provádí pravidelný výcvik v nízkých výškách pro krytí pod radarovým horizontem. Reálné trajektorie nízkoletových výcvikových letů stíhacích letounů (Gripen) prokazatelně probíhají od štěpánovského hřbitova přímo nad kopec Chlum, což je v bezprostřední blízkosti obce Rataje. Záměr je podle mne v přímém rozporu s limity protivzdušné obrany státu pod kódem MO-26-R-99. Raději si nepředstavuji, co by se mohlo stát při špatné viditelnosti, kdyby piloti zareagovali jen o několik sekund později a narazili přitom do vybudovaných větrníků. **Umístění větrných elektráren o celkové výšce až 250 metrů přímo do této letové trajektorie na jižním konci zóny představuje kritické bezpečnostní riziko pro letový provoz taktického letectva při snížené viditelnosti.** Jak vyšlo najevo, při veřejném projednání návrhu změny č. 2 územního rozvojového plánu, dne 15.5.2026, úřední šiml mě pod hrozbou ignorování objektivních faktů a národního bezpečnostního rizika donutil odhalit identitu, věcná podstata těch dříve zaslaných námitek, jejichž plnou textaci dále uvádím, však zůstává neměnná:	**Neakceptováno.** Vymezení akcelerační oblasti AOV16 - Trhový Štěpánov proběhlo na základě biologického posouzení konkrétního navrhovaného území podle § 11 odst. 3 resp. 4 zákona č. 249/2025 Sb. (ZOZE), jehož výsledky spolu s výsledky vyhodnocení vlivů na životní prostředí (SEA/VVURÚ, Příloha 5 k Změně č. 2 ÚRP) byly zapracovány do návrhu. Výsledky posouzení krajinného rázu v rámci VVURÚ vedly již při přípravě návrhu pro společné jednání a veřejné projednání k úplnému vypuštění 16 původně uvažovaných akceleračních oblastí a ke snížení limitu maximální výšky elektráren u 48 z 80 zbývajících oblastí pro VTE. K dalším redukcím došlo na základě výsledků projednání. Vliv VTE na turistický potenciál, rekreaci a okolní prostředí v blízkosti Rehabilitačního ústavu Kladruby bude předmětem posouzení v navazujících řízeních; samotné vymezení akcelerační oblasti v ÚRP nezakládá právo na výstavbu VTE. Obavy z dopadů na pohodu bydlení a léčebné prostředí jsou řešeny povinností zpracovat ke každému záměru VTE hlukovou studii a studii minimalizace shadow flicker efektu; zákonné hygienické limity musí záměry splnit v navazujícím stavebním řízení. Minimální vzdálenost 500 m od obytné zástavby sídel snižuje rizika pro obyvatele. Ochrana zdrojů pitné vody, oblastí CHOPAV a pásem hygienické ochrany je zajištěna zákonem č. 254/2001 Sb., o vodách (vodní zákon). Tato legislativa definuje ochranná pásma vodních zdrojů a chráněné oblasti přirozené akumulace vod (CHOPAV), ve kterých jsou záměry omezovány nebo zcela zakazovány. Uvedené limity využití území jsou plně právně závazné a platí nezávisle na vymezení akceleračních oblastí; jejich respektování bude řešeno v rámci navazujícího řízení o povolení záměru dle stavebního zákona. Ochranná pásma civilních letišť a požadavky armády byly vstupním limitem při přípravě návrhu akceleračních oblastí. Bezpečnost leteckého provozu je pak řešena při povolování konkrétního záměru, kdy se vyjadřují Úřad pro civilní letectví, Řízení letového provozu i Armáda ČR a upřesňují umístění či požadavky na denní i noční osvětlení definované v leteckém předpisu L-14. V rámci územního opatření je stanovena konkrétní podmínka.

Příloha č. 5r – Vyhodnocení připomínek obcí a veřejnosti

Poř. č.	Připomínkové místo	Číslo jednací	Článek	AO	Připomínka	Vyhodnocení
					NÁMITKA K NÁVRHU ZMĚNY Č. 2 ÚZEMNÍHO ROZVOJOVÉHO PLÁNU ČR **Lokalita:** Akcelerační zóna Kosina (Trhový Štěpánov – Tehov – Kladruby) **Předmět: ZÁSADNÍ NÁMITKA – OHROŽENÍ NÁRODNÍ BEZPEČNOSTI A STRATEGICKÉHO ZDROJE PITNÉ VODY VN ŠVIHOV (ŽELIVKA)** I. PRIORITA Č. 1: Ohrožení VN Švihov (Želivka) vzdušnou cestou VN Švihov je kritickou infrastrukturou státu s nulovou zastupitelností. Dokumentace SEA fatálně chybuje, když posuzuje rizika pouze podle povodí a ignoruje aerodisperzní transport (vzdušný most): 1. **Větrný koridor na Želivku:** Plánované turbíny (výška 250 m) tvoří emisní zdroj v přímé ose převládajících jihozápadních větrů (> 60 % času). Veškeré toxická imise jsou v důsledku výškového proudění neseny přímo nad otevřenou hladinu razervoáru Želivka (5–7 km). 2. **Porušení ČSN:** Návrh nerespektuje zásady **ČSN 75 5115** (Jímání podzemní vody) a metodiky pro ochranná pásma vodních zdrojů, které musí zohledňovat všechny cesty možné kontaminace, včetně vzdušné cesty u výškových staveb. 3. **Odborná obezřetnost:** Vzhledem k významu strategického zdroje vyžaduje rozhodovací proces o umístění výškových zdrojů imisí důsledné odborné posouzení, které potvrdí bezpečnost dodávek pitné vody a vyloučí rizika její kontaminace. II. Permanentní kontaminace: Toxikologický dopad BPA a mikroplastů Větrné elektrárny v této lokalitě představují zdroj látek, které jsou v přímém rozporu s: 1. **Nařízení REACH (ES) č. 1907/2006:** Listy rotorů obsahují epoxidové pryskyřice na bázi BPA. Bisfenol A (BPA) je dle Nařízení EP a Rady (ES) č. 1907/2006 (REACH) klasifikován jako látka vzbuzující mimořádné obavy (SVHC) s účinky endokrinního disruptoru. Mechanickou erozí (*leading edge erosion*) dochází k jeho uvolňování do ovzduší. **Navrhuji doložení certifikace** listů garantující nulovou emisi BPA po dobu životnosti (25 let) v podmínkách eroze náběžných hran (*Leading Edge Erosion*). 2. **Směrnice (EU) 2020/2184 (o pitné vodě):** Článek 7 vyžaduje posouzení rizik v povodí odběrných míst. Mikroplasty a BPA z eroze listů (*leading edge erosion*) představují riziko, které filtrace na Želivce neumí zachytit. Tato směrnice ukládá státům povinnost uplatňovat přístup založený na riziku u ploch povodí pro místa odběru. Instalace zdroje BPA a abrazivních polymerních částic na návětrnou stranu rezervoáru je v přímém rozporu s požadavkem na minimalizaci kontaminace u zdroje. 3. **Kumulativní zátěž v uzavřeném systému:** VN Švihov je specifická svou dlouhou dobou zdržení vody (v řádu let). Na rozdíl od tekoucích vod zde nedochází k samočištění odplavením. Veškeré imise (mikroplasty, bisfenol A a produkty hoření), které do nádrže dopadnou vzdušnou cestou, se v nádrži **nevratně hromadí (akumulují)** v sedimentech a potravním řetězci. **Doporučuji posouzení** vyhodnocení rizika, kdy i stopová množství škodlivin z 25letého provozu elektráren vytvoří v uzavřeném systému Želivky toxickou zátěž, kterou stávající technologie úpravny vody nedokáže eliminovat. Zároveň **navrhuji posouzení synergického vlivu** všech plánovaných zón v regionu na povodí Želivky; izolované posouzení lokality je u takto citlivého zdroje nedostatečné. III. Zahraniční standardy ochrany vodních zdrojů Návrh AZ ignoruje osvědčené postupy vyspělých zemí: 1. **Německo (Bavorsko/Sasko):** U strategických rezervoárů pitné vody (*Trinkwassertalsperren*) se uplatňují přísné odstupové zóny v ose převládajících větrů. Projekty, které by mohly v případě požáru či eroze listů kontaminovat hladinu, jsou v rámci územního plánování (*Regionalplan*) automaticky vyřazeny. 2. **Norsko:** Aktuální studie (např. *Norwegian Institute for Nature Research*) varují před dopady mikroplastů z VTE na vodní ekosystémy. V norských správních řízeních je "ochrana čistoty vodních ploch" akceptována jako legitimní důvod k zastavení projektů OZE. 3. **Izrael (Mekorot):** Uplatňuje absolutní prioritu bezpečnosti vody (*Water Security*). Jakákoliv průmyslová aktivita s rizikem vzdušného spadu toxických látek je u otevřených nádrží nepřípustná. IV. Bezpečnost státu: Single Point of Failure VN Švihov zásobuje 1,5 milionu obyvatel. V případě požáru gondoly (obsahující až 1000 l syntetických olejů) nese JZ vítr toxické produkty spalování (dioxiny, furany) přímo na hladinu. Stát nemá záložní zdroj pro Prahu a Střední Čechy. Energetický přínos několika turbín je v absolutním nepoměru k riziku vyřazení strategického zdroje pitné vody.	

Příloha č. 5r – Vyhodnocení připomínek obcí a veřejnosti

Poř. č.	Připomínkové místo	Číslo jednací	Článek	AO	Připomínka	Vyhodnocení
					V. Právní precedens: Dvojí metr státu (VRT vs. Želivka) Při trasování vysokorychlostní trati (VRT) Praha – Brno stát varianty v širším okolí Želivky zcela vyloučil z důvodu ochrany vodního zdroje. Je nepřípustné, aby nyní stát u Želivky povolil 250 m vysoké věže, které ji ohrožují vzduchem, zatímco u železnice uznal riziko i při pozemním vedení. VI. Bezpečnost letectví (Civilní a Vojenské) 1. **Civilní koridory:** Lokalita leží v prostoru využívaném pro vnitrostátní civilní lety. Stavby o výšce 250 m tvoří překážku v rozporu s předpisem **L 14** a ohrožují bezpečnost letového provozu v nízkých hladinách. 2. **Vojenský provoz (Gripeny):** Lokalita se nachází v operačním sektoru letiště Čáslav. Hrozí interference s radiolokačními zařízeními AČR a omezení manévrovacích prostorů. VII. Ohrožení zdraví, půdy i povodí Sázavy 1. **RÚ Kladruby a stroboskopický efekt:** Infrazvuk a **stroboskopické mihání stínů** přímo ohrožují léčebné prostředí neurologických pacientů. Povinné **stroboskopy (zábleskové značení)** navíc naruší noční klid ústavu. 2. **Zábor půdy a lesa:** Nezákonný zábor intenzivně obdělávaných **hnědozemí** (ZPF I. a II. třídy) a lesních celků narušuje akumulaci vody v krajině. Fragmentace lesa narušuje přirozenou akumulační a filtrační schopnost povodí. 3. **Sázava a Blaník:** Znehodnocení panoramatu údolí Sázavy a výhledů z národní přírodní památky Velký Blaník. 4. **Přírodní park Štěpánovský potok:** Povrchová kontaminace stéká do Sázavy, což ohrožuje ekosystém a rekreační využití řeky. 5. **Biologická ochrana:** Likvidace chráněných dravců (luňák, káně), kteří zajišťují přirozenou hygienickou ochranu okolí nádrže. 6. **Infrastruktura:** Přeprava komponentů a stavební činnost navíc povedou k destrukci místních komunikací, které nejsou na takové zatížení dimenzovány. VIII. Požadavky a doporučení namítajícího 1. **Navrhuji úplné vynětí** katastrů Trhový Štěpánov, Tehov a **Kladruby** z akceleračních zón. 2. **Doporučuji vypracování rozptylové studie** modelující spad BPA a polymerních reziduí na hladinu Želivky při JZ větrech jako nezbytný podklad pro proces SEA. 3. **Doporučuji vyžádání závazného stanoviska státního podniku Povodí Vltavy a příslušné hygienické stanice**, které se musí výslovně vyjádřit k rizikům kontaminace otevřené hladiny strategického zdroje vzdušnou cestou 4. **Doporučuji vyžádání stanoviska** Úřadu pro civilní letectví a MO ČR k bezpečnosti letových koridorů. 5. **Pro případ setrvání lokality v AZ doporučuji stanovit povinnost využití výhradně bezpřevodovkových technologií (tzv. Direct Drive)**, které minimalizují objem olejových náplní v gondole a tím eliminují riziko masivního úniku toxických látek při havárii či požáru v ose větrného proudění na VN Švihov. 6. **V zájmu předcházení vzniku škod velkého rozsahu doporučuji, aby stát podmínil setrvání lokality v AZ povinností investora uzavřít pojistnou smlouvu či složit bankovní záruku v plné výši nákladů na náhradní zásobování pitnou vodou pro aglomeraci hl. m. Prahy a dekontaminaci zdroje VN Švihov pro případ havárie.**	

Poř. č.	Připomínkové místo	Číslo jednací	Článek	AO	Připomínka	Vyhodnocení
					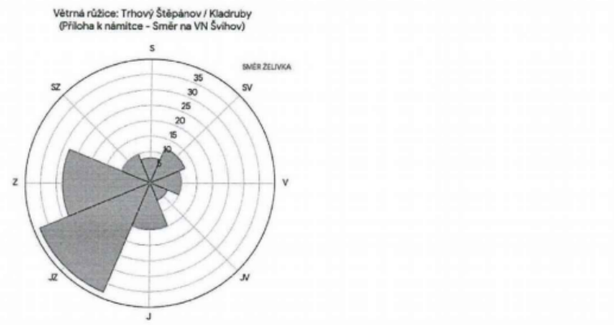 **Vysvětlení:** • **Dominantní směr:** Jihozápadní proudění (JZ) v této oblasti dosahuje četnosti výskytu přes 60 % v ročním průměru. • **Aerodisperzní most:** Při výšce turbín 250 m (výškový zdroj) a vzdálenosti cca 6 km dochází k přímému transportu všech pevných a plynných reziduí (bisfenol A, polymerní prach, zplodiny hoření) nad nezakrytou vodní hladinu strategického zdroje Želivka. XXXXXXXXXXXXXXXXXXXXXXXXXXXXXXXXXXXXXXXXXXXXXXXXXXXXXXXXXXXXXXXXXXXXXXXXXXXXXXX Původní průvodní mail zmíněného podání: ------- Forwarded Message ------- Od: zelivka <zelivka.podnet@proton.me> Datum: čtvrtek, 16. dubna 2026 v 13:45 Předmět: AZ Kosina Komu: podatelna@mmr.gov.cz <podatelna@mmr.gov.cz>, posta@mzp.gov.cz <posta@mzp.gov.cz> CC: babisa@psp.cz <babisa@psp.cz>, cervenyi@psp.cz <cervenyi@psp.cz>, turekf@psp.cz <turekf@psp.cz>, macinkap@psp.cz <macinkap@psp.cz>, bohuslav.svoboda@praha.eu <bohuslav.svoboda@praha.eu> Vážené paní, vážení pánové, v příloze zasílám podnět k AZ Kosina v souvislosti s možným ohrožením strategického zdroje pitné vody v přehradě Švihov na Želivce. Prosím o zvážení těchto argumentů. Vzhledem k citlivosti tématu si přeji zůstat v anonymitě. S pozdravem, Občan ČR Xxxxxxxxxxxxxxxxxxxxxxxxxxxxxxxxxxxxxxxxxxxxxxxxxxxxxxxxxxxxxxxxxxxxxxxxxxxxxxx Potvrzení MŽP: Odesláno zabezpečeným e-mailem Proton Mail. ------- Forwarded Message ------- Od: Ministerstvo životního prostředí <posta@mzp.cz> Datum: čtvrtek, 16. dubna 2026 v 14:06 Předmět: Informativní zpráva systému elektronické spisové služby MŽP Komu: zelivka zelivka.podnet@proton.me Informativní zpráva systému elektronické spisové služby MŽP Vaše e-mailová zpráva, zaslaná na elektronickou podatelnu Ministerstva životního prostředí, byla převzata. Předmět: AZ Kosina Datum doručení: 16.4.2026 13:45:13 Evidenční číslo Vaší e-mailové zprávy: ENV/2026/279462 English version Your e-mail message has been registered with the Ministry of the Environment of the Czech Republic. Subject: AZ Kosina Date of delivery: 16.4.2026 13:45:13 Record number of your e-mail message: ENV/2026/279462 XXXXXXXXXXXXXXXXXXXXXXXXXXXXXXXXXXXXXXXXXXXXXXXXXXXXXXXXXXXXXXXXXXXXXXXXXXXXXXX	

Poř. č.	Připomínkové místo	Číslo jednací	Článek	AO	Připomínka	Vyhodnocení
					K předchozímu podání doplňuji ještě několik postřehů: Když vidím tu rozkopírovanou větu v úvodu str. č.3: „Podmínka sleduje cíl zachovat krajinný ráz zemědělsky extenzivně obhospodařované horské krajiny..." říkám si, že její autor asi neviděl ty mohutné traktory a další stroje, co tu oblast intenzivně obhospodařují. Na straně č 5 se uvádí, že: Podmínka v odst. 3.1 písm. s) je stanovena z důvodu ochrany významného krajinného prvku les v oblastech okolo vrchu Kosina, v oblasti Paseka, Čihadla a Jivina. Podle § 4, odst. 2) zákona č. 114/1992 Sb., o ochraně přírody a krajiny, jsou významné krajinné prvky chráněny před poškozováním a ničením. Na rozsáhlé lesní porosty jsou vázány zvláště chráněné druhy živočichů, například jestřáb lesní (*Accipiter gentilis*), krkavec velký (*Corvus corax*), čáp černý (*Ciconia nigra*). Ale ze srovnání ořezaného návrhu zóny s mapou vyplývá, že podstatná část Paseky, Kosiny i Čihadel, v ořezaném návrhu této zóny je pořád zahrnuta: 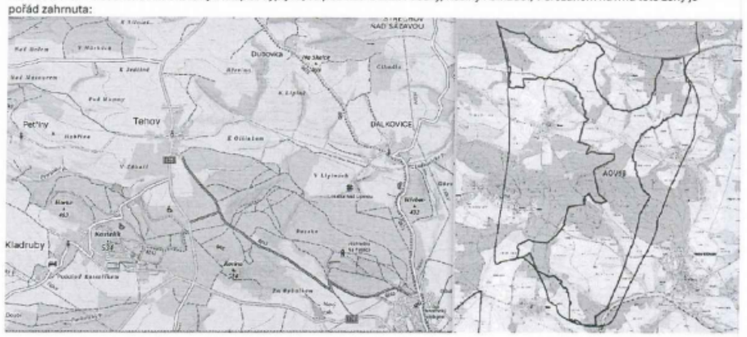 **Formální a věcné nesrovnalosti v podkladech:** V oficiální kartě hodnocení pro oblast AOV16 (Příloha č. 1 Základní charakteristiky) je jako dotčený region nesprávně uveden Jihočeský kraj. Město Trhový Štěpánov i další dotčené obce přitom leží ve Středočeském kraji. Tato zjevná administrativní nepřesnost ukazuje na mechanické přebírání textových šablon bez důkladné revize lokálních reálií, což vyvolává pochybnosti o přesnosti a spolehlivosti dalších specifických dat nejen v této kartě, ale i v dalších materiálech (v odůvodnění pro AOV 54 Dobroutov, což je na Vysočině, se například na str.4 uvádí výskyt losa, vlka, rysa a medvěda jižně od obce Letiny, která se nachází u Plzně, tedy stovky kilometrů od Dobroutova...) AOV16 Trhový Štěpánov |	
---	---
Akcelerační zóna:	AOV16 Trhový Štěpánov
Kraj:	Jihočeský
Obce:	Trhový Štěpánov, Rataje, Tichonice, Psáře, Tehov
Oblast životního prostředí	**Hlavní charakteristiky**	 **Analýzy nárůstů viditelnosti v materiálech jsou zavádějící**, protože vůbec nepracují s nadmořskými výškami. Odůvodnění územní opatření o podmínkách a zmírňujících opatřeních: 16_ao odůvodnění – obrázek z dokumentu = část strany 1, končící maximálním počtem věží = 19:	

Poř. č.	Připomínkové místo	Číslo jednací	Článek	AO	Připomínka	Vyhodnocení
					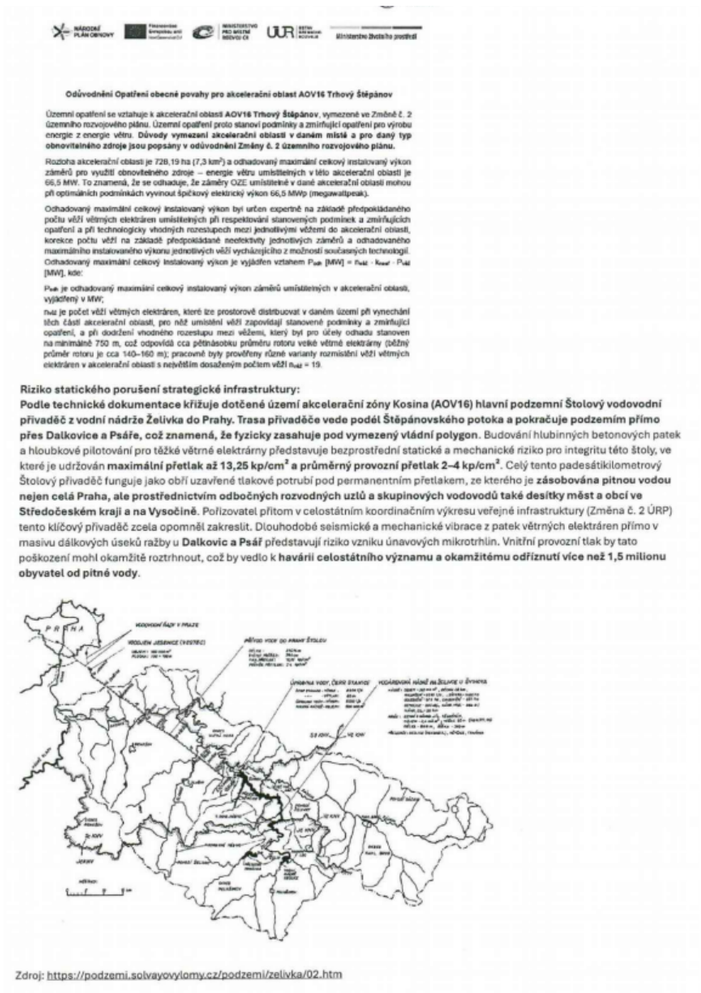 **Odůvodnění Opatření obecné povahy pro akcelerační oblast AOV16 Trhový Štěpánov** Územní opatření se vztahuje k akcelerační oblasti **AOV16 Trhový Štěpánov**, vymezené ve Změně č. 2 územního rozvojového pilíře. Územní opatření proto stanoví podmínky a zmírňující opatření pro výrobu energie z energie větru. **Důvody vymezení akcelerační oblasti v daném místě a pro daný typ obnovitelného zdroje jsou popsány v odůvodnění Změny č. 2 územního rozvojového pilíře.** Rozloha akcelerační oblasti je 728,19 ha (7,3 km²) a odhadovaný maximální celkový instalovaný výkon záměrů pro využití obnovitelného zdroje – energie větru umístitelných v této akcelerační oblasti je 66,5 MW. To znamená, že se odhaduje, že záměry OZE umístitelné v dané akcelerační oblasti mohou při optimálních podmínkách vyvinout špičkový elektrický výkon 66,5 MWp (megawattpeak). Odhadovaný maximální celkový instalovaný výkon byl určen expertně na základě předpokládaného počtu větší větrných elektráren umístitelných při respektování stanovených podmínek a zmírňujících opatření a při technologicky vhodných rozestupech mezi jednotlivými větřemi do akcelerační oblasti, korekce počtu větší na základě předpokládané neefektivity jednotlivých záměrů a odhadovaného maximálního instalovaného výkonu jednotlivých větší vycházejícího z možností současných technologií. Odhadovaný maximální celkový instalovaný výkon je vyjádřen vztahem P_{max} [MW] = n_{vel} · P_{vel} [MW], kde: P_{vel} je odhadovaný maximální celkový instalovaný výkon záměrů umístitelných v akcelerační oblasti, vyjádřený v MW; n_{vel} je počet větší větrných elektráren, které lze prostorově distribuovat v daném území při vynechání těch částí akcelerační oblasti, pro něž umístění větší zapovídají stanovené podmínky a zmírňující opatření, a při dodržení vhodného rozestupu mezi větřemi, který byl pro účely odhadu stanoven na minimálně 750 m, což odpovídá cca pětinásobku průměru rotoru velké větrné elektrárny (běžný průměr rotoru je cca 140–160 m); pracovně byly prověřeny různé varianty rozmístění větší větrných elektráren v akcelerační oblasti s největším dosaženým počtem větší n_{vel} = 19. **Riziko statického porušení strategické infrastruktury:** **Podle technické dokumentace křižuje dotčené území akcelerační zóny Kosina (AOV16) hlavní podzemní Štolový vodovodní přivaděč z vodní nádrže Želivka do Prahy. Trasa přivaděče vede podél Štěpánovského potoka a pokračuje podzemím přímo přes Dalkovice a Psáře, což znamená, že fyzicky zasahuje pod vymezený vládní polygon.** Budování hlubinných betonových patek a hloubkové pilotování pro těžké větrné elektrárny představuje bezprostřední statické a mechanické riziko pro integritu této štoly, ve které je udržován **maximální přetlak až 13,25 kp/cm² a průměrný provozní přetlak 2–4 kp/cm²**. Celý tento padesátikilometrový Štolový přivaděč funguje jako obří uzavřené tlakové potrubí pod permanentním přetlakem, ze kterého je **zásobována pitnou vodou nejen celá Praha, ale prostřednictvím odbočných rozvodných uzlů a skupinových vodovodů také desítky měst a obcí ve Středočeském kraji a na Vysočině**. Pořizovatel přitom v celostátním koordinačním výkresu veřejné infrastruktury (Změna č. 2 ÚRP) tento klíčový přivaděč zcela opomněl zakreslit. Dlouhodobé seismické a mechanické vibrace z patek větrných elektráren přímo v masivu dálkových úseků ražby u **Dalkovic a Psář** představují riziko vzniku únavových mikrotrhlin. Vnitřní provozní tlak by tato poškození mohl okamžitě roztrhnout, což by vedlo k **havárii celostátního významu a okamžitému odříznutí více než 1,5 milionu obyvatel od pitné vody**. Zdroj: https://podzemi.solvayovylomy.cz/podzemi/zelivka/02.htm	

Příloha č. 5r – Vyhodnocení připomínek obcí a veřejnosti

Poř. č.	Připomínkové místo	Číslo jednací	Článek	AO	Připomínka	Vyhodnocení
					Opomenutí zdroje Želivka pro 1,5 milionu obyvatel a věcné opomenutí kritické infrastruktury státu na celostátní úrovni: Předložená dokumentace SEA a přidružené hodnotící karty akceleračních oblastí (Příloha č. 2) vykazují fatální plošnou systémovou slepotu. Ačkoliv jsou ve vládním výkresu veřejné infrastruktury částečně zachyceny tranzitní plynovody a ropovody, hlavní podzemní tlakové vodovodní přivaděče celostátního významu v něm zcela chybí. Důkazem tohoto nezákonného opomenutí je nejen akcelerační zóna AOV16 (Město Trhový Štěpánov), která je bez jakéhokoli posouzení rizik rizikově vmezeřena přímo nad hlavní podzemní Štolový vodovodní přivaděč Želivka pro 1,5 milionu obyvatel. Osa a přítomnost tohoto kritického tlakového tělesa celostátního významu prochází přímo pod vymezeným polygonem zóny AOV16 (což potvrzuje i oficiální dokumentace ražby, přičemž celé území je navíc v údolních uzlech s nízkým nadložím doprovázeno povrchovými technologickými a revizními objekty u serpentin mezi Souticemi a Trhovým Štěpánovem a u obce Dalkovice). Celé dotčené území je navíc protkané ochrannými pásmy lokálních vodohospodářských zdrojů pitné vody pro okolní obce. Vzhledem k tomu, že hloubkové zakládání betonových patek pro 250 metrů vysoká monstra a hloubkové pilotování prokazatelně generují dlouhodobé seismické a mechanické vibrace, představuje absence prověření těchto střetů v dokumentaci SEA bezprostřední ohrožení kritické a bezpečnostní infrastruktury státu a porušení principu předběžné opatrnosti na celostátní úrovni. **Shrnutí podstatného k návrhu této zóny:** 1. Vzdušnou čarou cca 7 km od strategického zdroje pitné vody pro 1,5 milionu lidí. Převládající větry ponesou mechanický a chemický spad přímo směrem k Nesměřicím, což je nejcitlivější bod celého systému (technologické objekty odběru a úpravny vody). 2. Severní a východní část zóny je vedena přímo nad strategickým, natlakovaným Štolovým přivaděčem pitné vody s vnitřním provozním přetlakem až 13,25 kp/cm². Pořizovatel v celostátním koordinačním výkresu veřejné infrastruktury tento přivaděč zcela opomněl zakreslit, přestože v detailním mapovém schématu zóny **sám zanesl jeho konkrétní technologické povrchové body u serpentin mezi Souticemi a Štěpánovem a u obce Dalkovice**, což prokazuje absolutní systémovou slepotu. 3. Jižní část zóny bezprostředně sousedí s nízkoletovým taktickým koridorem Armády ČR, kde nadzvukové letouny Gripen z letecké základny Čáslav pravidelně provádějí cvičné lety v nízkých výškách pod úrovní radarového horizontu. 4. **Střední a západní část zóny se nachází v bezprostřední a nepřípustné blízkosti (cca 1,5 kilometru) od areálu Rehabilitačního ústavu Kladruby,** jehož specifický léčebný, klidový a terapeutický režim neurologických pacientů by byl infrazvukem a seismickými vibracemi průmyslových rotorů nevratně poškozen. 5. Zóna přímo zasahuje do významného krajinného prvku (VKP) lesa v oblastech Kosina, Paseka, Čihadla a Jivina. 6. Podmínky cílí na snížení záboru lesních ploch na minimum u doprovodných areálů bateriových úložišť a rozvoden. 7. V týchž lesních plochách je však výslovně povoleno umístění větrníků (VTE) a budování těžkých obslužných komunikací. 8. Naprostá většina dotčené zemědělské půdy spadá do nejvyšší I. a II. třídy ochrany (vysoce bonitní hnědozem). Dokumentace SEA přitom tato data zcela ignoruje a mylně území klasifikuje jako extenzivně obhospodařovanou horskou krajinu. 9. **Absolutní prostorová a geometrická nerealizovatelnost záměru:** Při striktním dodržení závazné podmínky odstupu min. 750 metrů od obytné zástavby dotčených obcí a min. 750 metrů mezi samotnými věžemi se do vymezeného území po odečtení ochranných pásem fyzicky nevejde deklarovaných 19 větrných elektráren (66,5 MW), ale **maximálně 3 až 4 věže**. Celý vládní návrh tak v parametru instalovaného výkonu prokazatelně operuje s nepravdivými a geograficky neuskutečnitelnými daty. 10. **Bezprostřední ohrožení a střet s nadzemním tranzitním vedením 110 kV:** Vymezený polygon zóny AOV16 ve své středové části přímo protíná a křižuje strategická nadzemní linie vysokého napětí 110 kV vedoucí od obce Rataje, přesně v linii mezi městem Trhový Štěpánov a kótou Kosina (514 m n. m.), pokračující dál na Dalkovice. Dokumentace SEA zcela ignoruje dopady silných aerodynamických turbulencí z rotujících listů na kmitání vodičů (fenomén galloping) a mechanickou stabilitu stožárů. Záměr umístit 250 m vysoká monstra do bezprostřední blízkosti tohoto vedení 110 kV bez jakéhokoli posouzení bezpečnostních rizik pádu rotoru či námrazy je v přímém rozporu s ochranou kritické energetické infrastruktury státu. **Nevím, jestli jde o záměr nebo pouhá opomenutí. Podle mého názoru ze všech těchto důvodů je třeba tuto zónu z návrhu zcela vyřadit, podle pravidel předběžné opatrnosti.**  **Rozsah těch intenzivně obdělávaných zemědělských pozemků I. A II. Bonity, které v mapce k AOZ16 jsou z nepochopitelného důvodu vyznačeny bílou barvou, je snad z leteckého obrázku zcela zřejmý.** **Národní rozvojová vize území: „Smaragdový prstenec Želivky"** Namísto extenzivního průmyslového využití tohoto strategického území navrhuji uplatnit pozitivní národní vizi s názvem „Smaragdový prstenec Želivky". Tato koncepce představuje příležitost pro systematický a dlouhodobý rozvoj širšího povodí vodní nádrže Švihov. Cílem je přetvořit a rozvíjet toto území do podoby moderní chráněné parkové, oddechové a zelené rekreační zóny celostátního významu, která bude sloužit obyvatelům hlavního města Prahy a středočeských měst. Dotčený region disponuje unikátním ekologickým a krajinným potenciálem. Navrhuji jej rozvíjet v úzké kooperaci s předními výzkumnými ústavy, univerzitami a vědeckými pracovišti (např. v oblasti pokročilé ochrany biosféry, udržitelného lesního hospodářství a hydrobiologie). Realizace této vize přinese regionu vysokou přidanou hodnotu, podpoří šetrný cestovní ruch, vytvoří nová pracovní místa v oblasti vědy a služeb, a především zajistí stoprocentní a trvalou ochranu kritické vodní infrastruktury státu. Vyřazení akcelerační zóny AOV16 z mapy ÚRP je nezbytným krokem k uvolnění tohoto obrovského rozvojového potenciálu pro budoucí generace.	

Poř. č.	Připomínkové místo	Číslo jednací	Článek	AO	Připomínka	Vyhodnocení
3323.	Kadochová Ludmila	MMR-39302-2026-81	99cx, 99cy	AOV44, AOV45	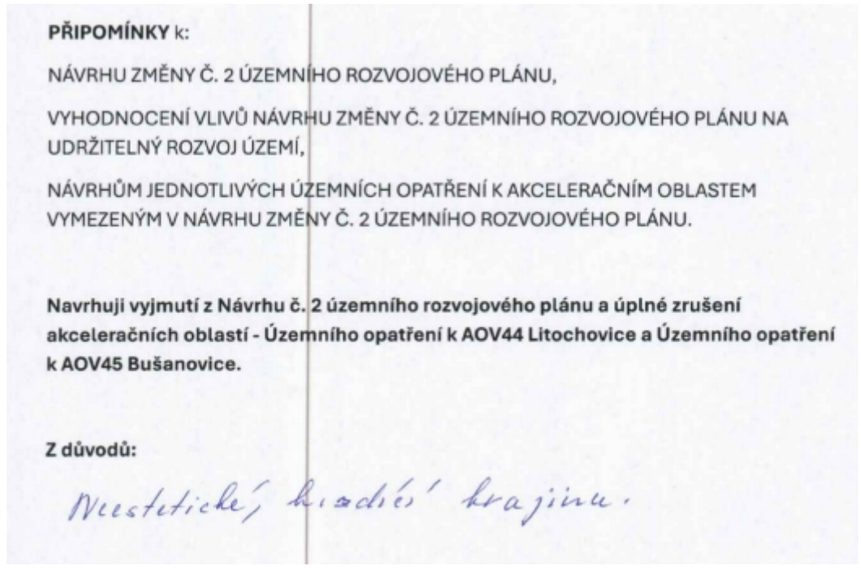	**Akceptováno částečně.** **Akcelerační oblast AOV45 – Bušanovice byla z návrhu Změny č. 2 ÚRP vypuštěna. Akcelerační oblast AOV44 – Litochovice byla zmenšena.** Vymezení akceleračních oblastí proběhlo na základě biologického posouzení konkrétních navrhovaných území podle § 11 odst. 3 resp. 4 zákona č. 249/2025 Sb. (ZOZE), jehož výsledky spolu s výsledky vyhodnocení vlivů na životní prostředí (SEA/VVURÚ), Příloha 5 ke Změně č. 2 ÚRP) byly zapracovány do návrhu; oblasti, u nichž autorizované osoby identifikovaly významné negativní nebo kumulativní vlivy, byly ze Změny č. 2 ÚRP vyloučeny (odůvodnění Změny č. 2 ÚRP, odst. 32). Konkrétní záměry se nadále povolují v souladu se stavebním zákonem za podmínek stanovených v územním opatření. Při samotném návrhu byla problematika krajinného rázu sledována ve vyhodnocení vlivů na udržitelný rozvoj území, a to jak z hlediska navrhovaného souboru akceleračních oblastí jako celku, tak pro jednotlivé oblasti v kartách akceleračních oblastí (viz příloha č. 2 vyhodnocení vlivů). Většinou právě z důvodu významných negativních vlivů na krajinný ráz bylo již během přípravy návrhu 16 původně uvažovaných akceleračních oblastí z návrhu zcela vypuštěno (viz příloha 3 vyhodnocení vlivů – mapa vypuštěných akceleračních oblastí). Dále, mimo jiné s ohledem na průběžné výsledky hodnocení vlivů na krajinný ráz byly některé akcelerační oblasti v průběhu přípravy návrhu pro veřejné projednání plošně redukovány, a ve 48 z 80 navržených akceleračních oblastí pro VTE došlo ke snížení limitu pro maximální výšku větrných elektráren z původní hodnoty 250 m na hodnotu nižší (nejčastěji 200 nebo 185 m). Kromě toho byly v územních opatřeních navrženy některé další podmínky k ochraně krajinného rázu, týkající se např. maximálních rozměrů souvisejících areálů pro skladování elektřiny, barevného řešení vedlejších staveb a zařízení záměrů pro využití OZE nebo výškového omezení pro trvalé terénní úpravy v místě větrné elektrárny. K další redukci vymezených akceleračních oblastí došlo po veřejném projednání na základě uplatněných stanovisek a připomínek.

Příloha č. 5r – Vyhodnocení připomínek obcí a veřejnosti

Poř. č.	Připomínkové místo	Číslo jednací	Článek	AO	Připomínka	Vyhodnocení
3324.	Trčková Jana	MMR-39303-2026-81	99ch, 99cza, 99czb, 99czc, 99czd	AOV24, AOV47, AOV48, AOV49, AOV50	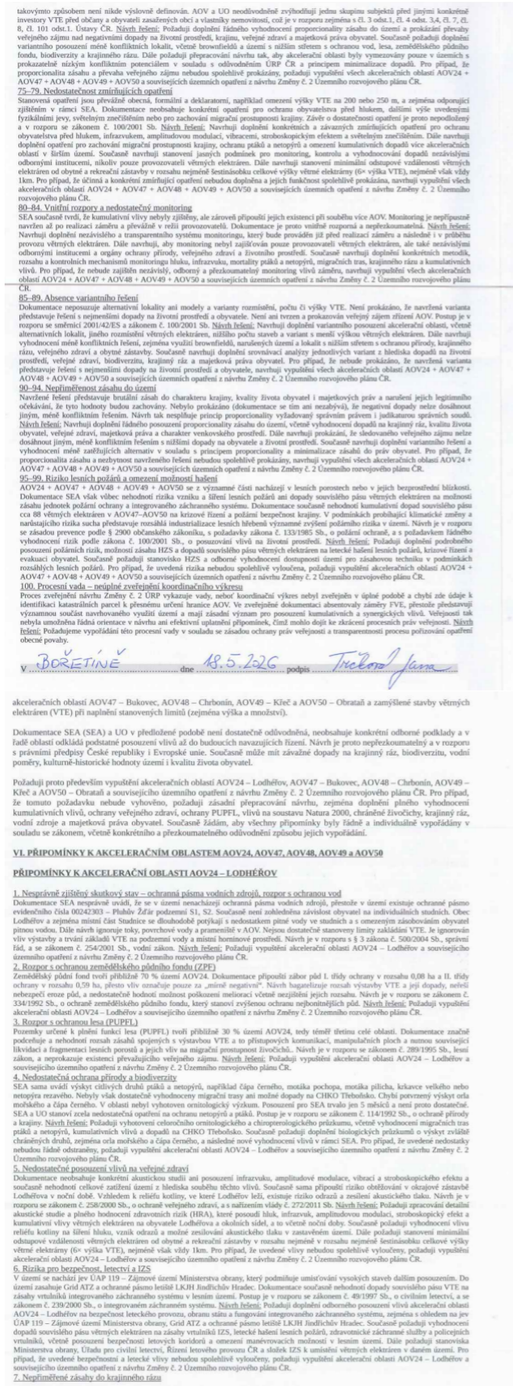	**Akceptováno částečně.** **Akcelerační oblasti AOV47 – Bukovec AOV49 – Křeč byly vypuštěny. Akcelerační oblast AOV24 – Lodhéřov byla zmenšena.** Při vymezování akceleračních oblastí bylo postupováno v souladu se správním řádem a stavebním zákonem a byly opatřeny všechny relevantní podklady vyžadované právními předpisy. § 68 správního řádu se podle § 174 odst. 1 správního řádu použije pro opatření obecné povahy přiměřeně. K návrhu Změny č. 2 ÚRP a souvisejících územních opatření bylo pořízeno vyhodnocení vlivů na udržitelný rozvoj území (VVURÚ), obsahující jak vyhodnocení vlivů koncepce na životní prostředí (SEA), tak posouzení vlivů na lokality soustavy Natura 2000, zpracovaná osobami s příslušnou autorizací. Obsah VVURÚ zahrnuje všechny náležitosti požadované právními předpisy. VVURÚ nekonstatovalo žádný významný negativní vliv. Podkladem pro návrh a pro VVURÚ bylo též biologické posouzení podle § 11 odst. 3 resp. 4 ZOZE. Ochrana hodnot v území a kvality bydlení byla zajištěna zpracováním a projednáním návrhu v souladu s požadavky stavebního zákona, ZOZE a dalších právních předpisů, zohledněním výsledků biologického posouzení a průběžných výstupů z VVURÚ a zohledněním dalších podkladů, mj. dokumentu Screening území ČR z hlediska ochrany krajinného rázu (Roman Bukáček, Simona Vondráčková, 2025). Ochrana hodnot v území a kvality bydlení byla zajištěna na úrovni koncepce. Podrobnosti, které nelze na úrovni koncepce řešit (např. prokázání splnění hlukových limitů záměrem) budou řešeny na úrovni konkrétních záměrů v souladu se stavebním zákonem, ZOZE a dalšími právními předpisy. Zadání Změny č. 2 ÚRP schválené vládou ČR nepožadovalo variantní řešení. Vlivy návrhu, včetně kumulativních vlivů, byly posouzeny na úrovni koncepce v rámci VVURÚ. Proběhlo hodnocení nulové varianty (platné znění ÚRP) vůči navrhované variantě (Změna č. 2 ÚRP). Při návrhu akceleračních oblastí byla brána v úvahu kritéria uvedená v článku 15c odst. 1 písm. a) bod i) směrnice RED III, resp. § 4 odst. 3 ZOZE. Uvedená ustanovení právních předpisů uvádějí typy území, kde má být vymezení akceleračních oblastí upřednostněno, nevylučují tedy vymezení akcelerační oblasti i v jiných typech území. Akcelerační oblasti pro VTE nebylo ve většině případů možno vymezit pouze v územích uvedených výše, a to zejména z důvodů, že technologie větrných elektráren vyžaduje značné rozestupy (v řádu stovek metrů) mezi jednotlivými zařízeními. Akcelerační oblasti umožňující výstavbu většího počtu stožárů proto zabírají rozsáhlé území, podmínkou pak je i dostatečný větrný potenciál. Ve Změně č. 2 ÚRP nebyly i s ohledem na jejich celostátní význam navrhovány oblasti pro VTE menší než 2,5 km². Zároveň není

Poř. č.	Připomínkové místo	Číslo jednací	Článek	AO	Připomínka	Vyhodnocení
					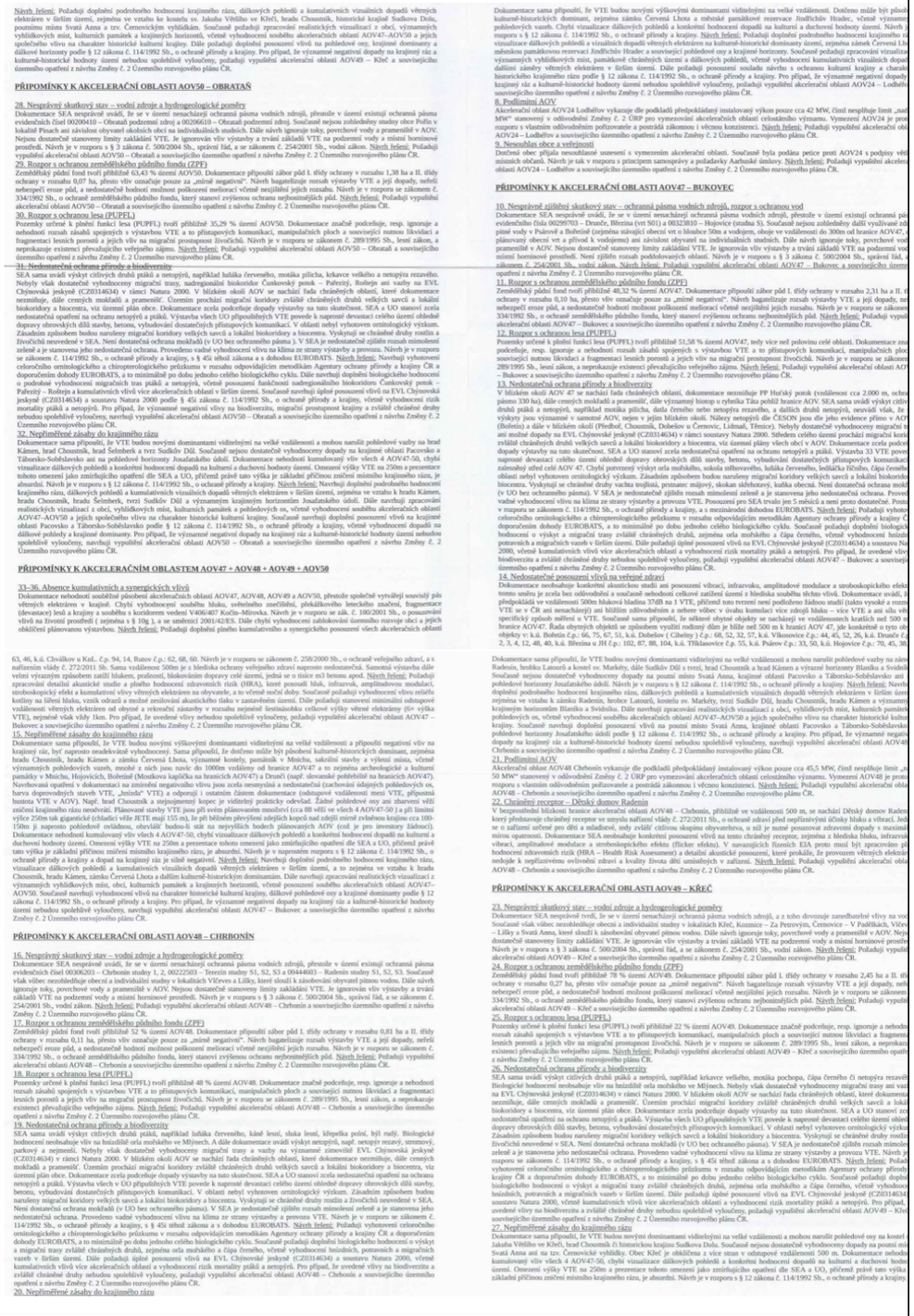	žádoucí akcelerační oblasti pro VTE umisťovat v těsné blízkosti obydleného území, což značně limituje využití brownfieldů a dalších zastavěných ploch. Předpokládaný výkon záměrů umístitelných v akcelerační oblasti byl v souladu s § 7 odst. 3 ZOZE stanoven odborným odhadem. Přesný výkon, počet, umístění a výšku věží VTE nelze určit bez znalosti konkrétního záměru. Vymezením akcelerační oblasti není povolen konkrétní záměr. Smyslem vymezení akcelerační oblasti a stanovení podmínek v územním opatření není nahradit úvahu stavebníka o tom, v jaké přesné poloze či kapacitě chce v AO svůj záměr zrealizovat. Návrh obsahuje celou řadu podmínek a zmírňujících opatření pro každou AOV k předejití možným střetům budoucích záměrů s jinými veřejnými zájmy a v souladu se ZOZE řeší prostřednictvím územního opatření požadavky na budoucí záměry v mnohem větší podrobnosti, než kdyby došlo jen k vymezení plochy či koridoru pro OZE v ÚRP. Kumulativní posouzení vlivů na životní prostředí a veřejné zdraví bylo v rámci SEA provedeno pro každou AO (viz karty AO v příloze č. 2 SEA) i pro Změnu č. 2 ÚRP jako celek. Kumulativní vlivy na krajinný ráz je možno stanovit tam, kde existují prostorově a výškově obdobné stavby a záměry, jinak postrádá hodnocení kumulace smysl. Problematika ochrany ptáků byla řešena během vymezování akceleračních oblastí takto: 1) Podle § 4 zákona č. 249/2025 Sb. (ZOZE) nelze akcelerační oblast vymezit na území evropsky významné lokality a ptačí oblasti. 2) V rámci zpracování návrhu Změny č. 2 ÚRP byly využity mapy citlivosti ptáků vůči výstavbě VTE zpracované podle metodiky BirdLife International Českou společností ornitologickou (https://www.birdlife.cz/mapa-citlivosti-ptaku-vuci-vystavbe-vetrnych-elektraren-v-cesku-novy-nastroj-pro-udrzitelne-planovani/). Na základě map citlivosti nebyla do akceleračních oblastí zařazena území s extrémním a vysokým rizikem střetů ptáků s VTE. 3) Dále bylo pro jednotlivé akcelerační oblasti zpracováno biologické posouzení podle § 11 odst. 3, resp. 4 ZOZE. Výsledky posouzení byly respektovány při vymezení akceleračních oblastí a na jejich základě byly stanoveny podmínky a zmírňující opatření implementovaná do územních opatření. Jedná se o podmínky pro ochranu významných biotopů, eliminaci negativních vlivů během hnízdního období, monitoring mortality ptáků, využití detekčních systémů, selektivních odstávek a dalších technických opatření ke snižování kolizního rizika ptáků a VTE. 4) Následně proběhlo vyhodnocení vlivu návrhu Změny č. 2 ÚRP na udržitelný rozvoj území, jehož součástí je vyhodnocení vlivu na životní prostředí (SEA) a vyhodnocení vlivů na lokality

Poř. č.	Připomínkové místo	Číslo jednací	Článek	AO	Připomínka	Vyhodnocení
						soustavy Natura 2000. Nebyly identifikovány významné negativní vlivy na populace ptáků, které by bránily vymezení akcelerační oblasti. 5) Na základě stanovisek dotčených orgánů a připomínek veřejnosti byla do územního opatření doplněna podmínka vymezující biologický dozor ve fázi přípravy a realizace VTE, jehož účelem bude eliminovat nebo významně snížit negativní vlivy na zvláště chráněné druhy ptáků. Pro vymezení akceleračních oblastí byla využita vrstva území významných pro netopýry dle podkladů ČESON i výskyt netopýrů hodnocený v rámci biologického posouzení a vyhodnocení SEA. Ochrana netopýrů je dále zajištěna souborem preventivních a provozních opatření, zejména povinností sezónních odstávek v období zvýšeného rizika mortality, využíváním technických prostředků ke snižování kolizního rizika a následným monitoringem letové aktivity netopýrů. Výskyt přírodních biotopů byl ověřen během provedeného biologického posouzení. Zdrojem informací byla kromě terénního průzkumu zejména průběžně aktualizovaná vrstva mapování biotopů spravovaná Agenturou ochrany přírody a krajiny ČR, která spojitě pokrývá celé území České republiky. Na základě zjištěných skutečností byly následně autorizovanou osobou podle § 45j zákona č. 114/1992 Sb., o ochraně přírody a krajiny, v rámci územního opatření pro danou akcelerační oblast stanoveny podmínky na eliminaci či kompenzaci případných negativních vlivů záměrů OZE. Plošně rozsáhlejší výskyty kvalitních přírodních biotopů nebyly do vymezení akceleračních oblastí zahrnovány. Vliv umístění akceleračních oblastí na prostupnost krajiny a migraci velkých savců byl posuzován v rámci vyhodnocení vlivů návrhu Změny č. 2 ÚRP na udržitelný rozvoj území, jehož součástí je i vyhodnocení vlivů na životní prostředí (SEA) a vyhodnocení vlivů na lokality soustavy Natura 2000. Provedená hodnocení konstatovala, že vliv vymezených akceleračních oblastí (AO) na migraci zvláště chráněných druhů savců není významně negativní, nedojde k významnému bariérovému efektu. Pro ochranu zvláště chráněných druhů velkých savců (rys, vlk, medvěd a los) vymezila Agentura ochrany přírody a krajiny ČR propojenou soustavu ploch a koridorů – tzv. biotop vybraných zvláště chráněných druhů velkých savců, který je součástí územně analytických podkladů (ÚAP). Tyto podklady byly při navrhování AO respektovány, tzv. jádrová území byla z návrhu AO zcela vyloučena a pro koridory je v rámci územních opatření stanovena podmínka zaručující zachování prostupnosti. Několik akceleračních oblastí bylo v rámci úpravy návrhu po společném jednání a veřejném projednání vypuštěno z důvodu minimalizace průniku akceleračních oblastí a migračních koridorů.

Poř. č.	Připomínkové místo	Číslo jednací	Článek	AO	Připomínka	Vyhodnocení
						Výskyt obojživelníků, plazů, hmyzu a dalších skupin bezobratlých byl posuzován v rámci biologického posouzení. Při vymezování akceleračních oblastí byly zohledněny významné biotopy, mokřady, vodní prvky, přírodní biotopy i další ekologicky cenné lokality. Územní opatření současně stanovují podmínky na ochranu přírodních biotopů a dalších přírodních hodnot území, které budou sloužit také pro ochranu obojživelníků, plazů a hmyzu a dalších skupin bezobratlých. V případě výskytu obojživelníků byla stanovena podmínka zajištění staveniště proti úhynu a zraňování obojživelníků. Na základě stanovisek dotčených orgánů a připomínek veřejnosti byla do územních opatření pro VTE doplněna podmínka vymezující biologický dozor ve fázi přípravy a realizace VTE, jehož účelem bude eliminovat nebo významně snížit negativní vlivy na zvláště chráněné druhy. Akcelerační oblasti jsou vymezeny mimo nadregionální a regionální biocentra ÚSES. Prvkům lokálního ÚSES a všem biokoridorům nebylo možné se při vymezování akceleračních oblastí zcela vyhnout, proto je ve všech souvisejících územních opatřeních stanovena podmínka, která vylučuje zásah do ploch a koridorů lokálního ÚSES, nadregionálních a regionálních biokoridorů, vyjma nezbytného křížení liniové dopravní a technické infrastruktury s biokoridory. Vymezení akcelerační oblasti samo o sobě nepředstavuje povolení ke kácení ani zásah do lesních porostů. Konkrétní rozsah případného odlesnění bude znám až v navazujících řízeních podle umístění jednotlivých záměrů a související infrastruktury. Zásahy do lesních porostů budou podléhat povolovacím procesům podle lesního zákona a zákona o ochraně přírody a krajiny. Současně jsou v územních opatřeních stanoveny podmínky na ochranu přírodních biotopů a zvláště chráněných druhů, které mají minimalizovat případné negativní dopady na biodiverzitu lesních ekosystémů. Vymezování AO pro VTE na I. a II. třídě ochrany ZPF právní předpisy umožňují a v řadě případů se mu nebylo možné vyhnout s ohledem na velkou rozlohu AO pro VTE celostátního významu a mozaikovité prolínání půd I. a II. třídy ochrany ZPF napříč územím. Samotné VTE a doprovodné stavby (např. příjezdová cesta) zaberou jen zlomek území akcelerační oblasti, zábor zemědělské půdy lze odůvodnit veřejným zájmem na výstavbě záměrů pro využití OZE. V návrhu Změny č. 2 ÚRP pro veřejné projednání byl vyhodnocen potenciální celkový zábor na I. a II. třídě ochrany ZPF v rozsahu 95,3 ha, což představuje 0,2 % z navrhované rozlohy AO. Územní opatření stanoví podmínky, které vyžadují zachování funkčnosti stávajících meliorací, zakazují poškozování protierozních opatření a vylučují vznik pozemků bez přístupu či neobhospodařovatelných ploch; všechna tato opatření zajišťují ochranu zemědělského hospodaření v akceleračních oblastech. Na základě vypořádání stanovisek a připomínek

Poř. č.	Připomínkové místo	Číslo jednací	Článek	AO	Připomínka	Vyhodnocení
						byla stanovena podmínka v územních opatřeních na maximální celkovou plochu pro odnětí ZPF v AO pro záměry OZE. V rámci souvisejících územních opatření jsou stanoveny podmínky, které zajišťují ochranu protierozních opatření, funkčních melioračních zařízení, vodních toků a ploch a rovněž omezující možné terénní úpravy. V lokalitách, které indikovala biologická posouzení, je navíc v souvisejících územních opatřeních stanovena podmínka, která ukládá přednostní využívání propustných materiálů schopných vsakování pro všechny obslužné komunikace a v případech, kdy je nezbytné použití nepropustných povrchů, musí být tyto plochy povinně doplněny funkčním systémem vsakování nebo retence srážkových vod. Vzdálenost záměrů OZE od vodních ploch a toků, mokřadů apod. byla ošetřena podmínkou v územních opatřeních (v závislosti na výskytu takových území v akcelerační oblasti). Právo na ochranu zdraví je dáno platnou legislativou ČR a EU. Ustanovení obecně závazných právních předpisů týkajících se hlukové zátěže nejsou vymezením akceleračních oblastí dotčena, konkrétní záměry pro využití OZE budou muset splnit příslušné hlukové limity. Záměry OZE v akcelerační oblasti musí též splnit požadavky na výstavbu podle stavebního zákona a vyhlášky č. 146/2024 Sb. Dodržení požadavků na výstavbu bude předmětem řízení o povolení záměru. Do ÚO u všech AO pro VTE je zapracována podmínka zpracování hlukové studie a minimalizace shadow flicker efektu (míhání stínů). Záměry pro využití OZE budou muset splnit všechny legislativou požadované hygienické limity (např. hlukové). Požadavky na minimální vzdálenost VTE nebo akceleračních oblastí od obytné zástavby nejsou v českém právu ani v právu EU stanoveny. V rámci návrhu Změny č. 2 ÚRP byly AO pro VTE vymezovány v odstupové vzdálenosti minimálně 500 metrů od obytné zástavby sídel. Tato hodnota byla určena odborným odhadem jako vzdálenost, pod níž významně klesá pravděpodobnost, že by konkrétní záměry VTE splnily hlukové limity vůči obytné zástavbě. Konkrétní záměry pro využití OZE musí následně v navazujícím řízení splnit veškeré zákonné hygienické a hlukové limity. Vymezení akcelerační oblasti ve vzdálenosti 500 m od obytné zástavby tedy neznamená, že právě ve vzdálenosti 500 m od obytné zástavby budou poté VTE umisťovány. Jak již bylo konstatováno výše, kumulativní posouzení vlivů na životní prostředí a veřejné zdraví bylo v rámci SEA provedeno pro každou AO (viz karty AO v příloze č. 2 SEA) i pro Změnu č. 2 ÚRP jako celek. Při vymezování akceleračních oblastí bylo postupováno v souladu s právními předpisy ČR a EU a mezinárodními smlouvami. Územní opatření obsahují konkrétní podmínky

Poř. č.	Připomínkové místo	Číslo jednací	Článek	AO	Připomínka	Vyhodnocení
						k zajištění ochrany přírody a půdy a dalších veřejných zájmů, které byly stanoveny s ohledem na specifika konkrétní technologie, oblasti, a limity využití území, což je v souladu s požadavkem čl. 15c odst. 1 písm. b) směrnice RED III. Směrnice EIA se vztahuje na posuzování konkrétních záměrů, nikoliv na posuzování koncepcí. Záměry v akcelerační oblasti jsou v souladu s čl. 16a odst. 3 směrnice RED III a s § 28 ZOZE osvobozeny od posuzování vlivů záměru na životní prostředí (EIA); osvobození se neuplatní pouze v zákonem výslovně stanovených výjimkách, tj. při přeshraničním posuzování nebo při vysoce pravděpodobném výskytu významných nepříznivých vlivů nezjištěných při pořizování územního opatření. Právo na příznivé životní prostředí a ochranu veřejného zdraví je dáno platnou legislativou ČR a EU a je na úrovni vymezení akceleračních oblastí zajištěno postupem vymezení podle právních předpisů a stanovením odpovídajících podmínek v územním opatření; záležitosti vyplývající z návrhu konkrétního záměru budou řešeny při povolení konkrétního záměru. Zákon č. 249/2025 Sb. a stavební zákon upravují zapojení dotčených územních samosprávných celků a veřejnosti do procesu pořizování změny ÚRP a procesu pořizování územních opatření o podmínkách a zmírňujících opatřeních, včetně stanovení lhůt. Vymezení AO bylo projednáno s obcemi a veřejností v rámci veřejného projednání v souladu s § 96 stavebního zákona. Všechny obce a veřejnost měli možnost uplatnit své připomínky k návrhu Změny č. 2 ÚRP.
3325.	Poislová Marie	MMR-39304-2026-81	99cx, 99cy	AOV44, AOV45	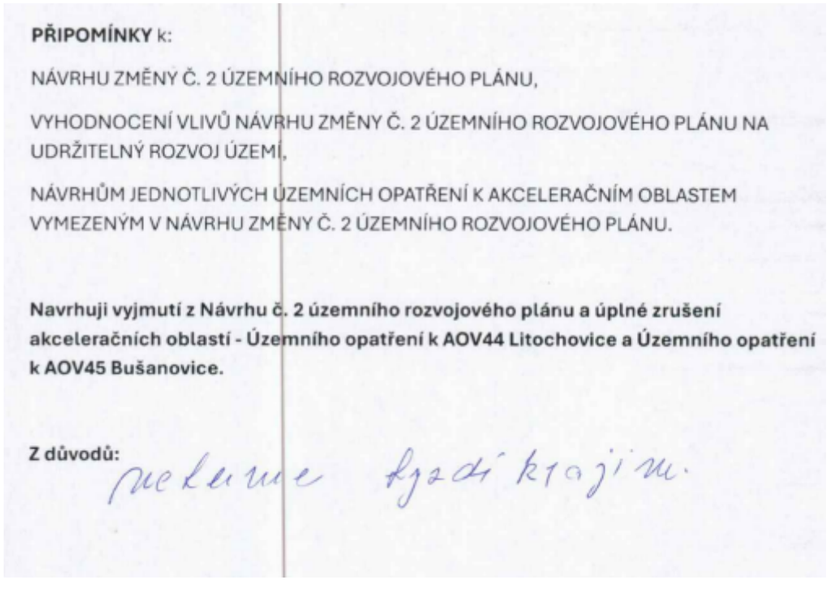	**Akceptováno částečně.** **Akcelerační oblast AOV45 – Bušanovice byla z návrhu Změny č. 2 ÚRP vypuštěna. Akcelerační oblast AOV44 – Litochovice byla zmenšena.** Vymezení akceleračních oblastí proběhlo na základě biologického posouzení konkrétních navrhovaných území podle § 11 odst. 3 resp. 4 zákona č. 249/2025 Sb. (ZOZE), jehož výsledky spolu s výsledky vyhodnocení vlivů na životní prostředí (SEA/VVURÚ), Příloha 5 ke Změně č. 2 ÚRP) byly zapracovány do návrhu; oblasti, u nichž autorizované osoby identifikovaly významné negativní nebo kumulativní vlivy, byly ze Změny č. 2 ÚRP vyloučeny (odůvodnění Změny č. 2 ÚRP, odst. 32). Konkrétní záměry se nadále povolují v souladu se stavebním zákonem za podmínek stanovených v územním opatření. Při samotném návrhu byla problematika krajinného rázu sledována ve vyhodnocení vlivů na udržitelný rozvoj území, a to jak z hlediska navrhovaného souboru akceleračních oblastí jako celku, tak pro jednotlivé oblasti v kartách akceleračních oblastí (viz příloha č. 2 vyhodnocení vlivů). Většinou právě z důvodu významných negativních vlivů na krajinný ráz bylo již

Poř. č.	Připomínkové místo	Číslo jednací	Článek	AO	Připomínka	Vyhodnocení
						během přípravy návrhu 16 původně uvažovaných akceleračních oblastí z návrhu zcela vypuštěno (viz příloha 3 vyhodnocení vlivů – mapa vypuštěných akceleračních oblastí). Dále, mimo jiné s ohledem na průběžné výsledky hodnocení vlivů na krajinný ráz byly některé akcelerační oblasti v průběhu přípravy návrhu pro veřejné projednání plošně redukovány, a ve 48 z 80 navržených akceleračních oblastí pro VTE došlo ke snížení limitu pro maximální výšku větrných elektráren z původní hodnoty 250 m na hodnotu nižší (nejčastěji 200 nebo 185 m). Kromě toho byly v územních opatřeních navrženy některé další podmínky k ochraně krajinného rázu, týkající se např. maximálních rozměrů souvisejících areálů pro skladování elektřiny, barevného řešení vedlejších staveb a zařízení záměrů pro využití OZE nebo výškového omezení pro trvalé terénní úpravy v místě větrné elektrárny. K další redukci vymezených akceleračních oblastí došlo po veřejném projednání na základě uplatněných stanovisek a připomínek.
3326.	Barták Milan	MMR-39308-2026-81	99czzh	AOV84	**Text připomínky** Podatel nesouhlasí s vymezením akcelerační oblasti AOV84 a žádá, aby tato akcelerační oblast nebyla ve Změně č. 2 Územního rozvojového plánu vymezena a aby nebylo vydáno územní opatření AOV84. **Odůvodnění uplatněné připomínky** **1. Direktivní vymezení AOV** Podatel se domnívá, že není nezbytné (a neplyne to ani ze směrnice EU RED III), aby akcelerační oblasti pro VTE (dále jen „AOV“) byly vymezeny direktivně na celostátní úrovni. Je naprosto dostačující, když by Změna č. 2 Územního rozvojového plánu (dále jen „Změna č. 2“) dala obcím povinnost, aby prověřily možnosti vymezení AOV v územních plánech. Na základě tohoto pokynu by samosprávy znalé místních poměrů po dohodě s občany vymezily vhodné lokality pro VTE. Díky tomu by byly zohledněny s potřebnou pečlivostí a v nutné podrobnosti	**Akceptováno.** **Akcelerační oblast AOV84 – Doubravice byla vypuštěna.**

Poř. č.	Připomínkové místo	Číslo jednací	Článek	AO	Připomínka	Vyhodnocení
					zásahy do veřejných zájmů, které není možné na úrovni Změny č. 2 zhodnotit, neboť to její velké měřítko neumožňuje. **2. Diskriminační vymezení AOV** Ve Změně č. 2 ÚRP není dostatečně vysvětleno, proč je třeba vymezit akcelerační oblasti právě tak, jak to činí Změna č. 2, jinými slovy není pochopitelné, proč právě počet AOV, se kterým Změna č. 2 počítá, povede ke splnění klimatických a energetických cílů a proč vymezení jiné oblasti již není zapotřebí nebo proč by klimatické a energetické cíle nemohly být plněny i bez AOV84, když není ke splnění těchto cílů (které ani nejsou ve Změně č. 2 specifikovány) zapotřebí ani o jednu AOV více. Lokalita, kde je AOV84 přitom není nijak výjimečná z hlediska potenciálu pro VTE (nebo alespoň není ve Změně č. 2 přesvědčivě popsáno, proč se AOV84 svým větrným potenciálem tak výrazně odlišuje od dalších oblastí, kde AOV vymezeny nebyly). Lze tedy předpokládat, že existují i jiné shodné oblasti, kde však z nejasných důvodů AOV nebyly vymezeny. To považuje podatel za diskriminační. Diskriminovány jsou i samosprávy, na jejichž území jsou AOV vymezeny. Vymezení AOV totiž představuje jakousi stavební uzávěru, kdy obec nemůže v dotčeném území měnit územní plán podle svých potřeb, ale musí respektovat vymezenou AOV. Vedle toho pak nebudou investoři VTE motivováni, aby s obcí uzavřeli férovou plánovací smlouvu a poskytli obci a jejím občanům dostatečné kompenzace za negativní dopady provozu VTE. Záměry VTE povolované v AOV totiž budou protěžovány a jejich výstavba výrazně usnadněna. Tato diskriminace přímo ovlivňuje i občany samospráv. **3. Nedostatečné posouzení vlivů** Vymezení AOV s největší pravděpodobností povede k tomu, že záměry VTE v nich umisťované budou upřednostňovány a nedojde už nikdy k řádnému posouzení jejich negativních dopadů na životní prostředí, na zdraví a životy lidí. Proto by mělo být vyhodnocení vlivů Změny č. 2 a územního opatření pro AOV84 extrémně podrobné a kvalitní, prakticky na úrovni EIA. Překážkou pro takové podrobné posouzení je ale fakt, že je měřítko Územního rozvojového plánu příliš velké a neumožňuje skutečně posoudit dopady vymezení AOV (jiné by to bylo na úrovni územního plánu, resp. v procesu EIA se znalostí konkrétního záměru). Vzhledem k tomu, že na vymezení akceleračních oblastí naváže zrychlené a zjednodušené povolovací řízení před Dopravním a energetickým stavebním úřadem (DESÚ), v rámci, kterého bude úřad prakticky pouze ověřovat, zda jsou záměry v souladu s vágními a nicneříkajícími podmínkami územního opatření AOV84. V souladu s těmito obecnými podmínkami ale budou téměř jakékoliv záměry, což znamená, že vlivy VTE realizovaných v AOV84 nebudou nikdy reálně posouzeny. Podatel se domnívá, že je nezbytné, aby všechny vlivy VTE byly skutečně a podrobně posouzeny. Vágní posouzení Změny č. 2 nebo územního opatření AOV84 je naprosto nedostatečné. Podatel se domnívá, že vadné posouzení dopadů VTE může mít nejen přímý vliv na jeho zdraví včetně psychické pohody, ale také to může ovlivnit socioekonomický rozvoj obce, ve které žije. Podatel ještě připomíná, že nedošlo ke kumulativnímu zhodnocení vlivů v důsledku vymezení tří AOV v těsné blízkosti (AOV82, AOV83 a AOV84). **4. Zanedbatelné pozitivní vlivy vymezení AO** V odůvodnění Změny č. 2 ani územního opatření není možné dohledat vyčíslení přínosu AOV84 pro snížení energetické závislosti anebo snížení produkce CO_2. Ve vyhodnocení vlivů územního opatření AOV84 se ale uvádí k pozitivním vlivům (přínosům) vymezení AOV a realizace VTE: *„Zanedbatelný až mírně pozitivní vliv k ochraně klimatu uplatnění AO se uplatní v globálním měřítku, tedy i z hlediska přeshraničního působení.“*	

Poř. č.	Připomínkové místo	Číslo jednací	Článek	AO	Připomínka	Vyhodnocení
					V dokumentaci Změny č. 2 a územního opatření je tedy přiznáno, že přínosy VTE realizovaných v AOV84 budou zanedbatelné, byť chybí konkrétní čísla. V takové situaci není pochopitelné, jak mohl zájem na vymezení AOV84 převážit nad ostatními konkrétně specifikovanými veřejnými zájmy, které naopak výstavba VTE ovlivní výrazně (byť to nekvalitně zpracované vyhodnocení Změny č. 2 a územního opatření nepřiznává). Dále se ve vyhodnocení územního opatření AOV84 uvádí: *„Vlivy na ovzduší v době výstavby zanedbatelné (prašnost při přesunu zemin, emise ze spalování PHM, sekundární prašnost), v době provozu mírně pozitivní z důvodu náhrady spalovacích zdrojů při výrobě el. energie.“* Vzhledem k tomu, že se ve vyhodnocení uvádí, že vliv AOV84 na ochranu klimatu bude zanedbatelný, bude logicky zanedbatelný rozsah, ve kterém VTE realizované v AOV84 nahradí spalovací zdroje. Změna č. 2 ani územní opatření tento závěr nevyvrací, neobsahují totiž vyčíslení toho, v jak velkém rozsahu VTE realizované v AOV84 nahradí spalovací zdroje a jaký přesně vliv bude mít tato náhrada na cíle sledované Změnou č. 2, tedy snížení energetické závislosti ČR a snížení produkce CO_2. Je také třeba řádně vyhodnotit, proč těchto cílů nelze dosáhnout jinými způsoby (zvýšení počtu bloků JEDU, popř. JETE, rozvoj vodíkové infrastruktury v souladu s Vodíkovou strategií ČR, větší důraz na rozvoj FVE). Proto ani blíže nespecifikovaná náhrada spalovacích zdrojů není důvod, proč by měl zájem na vymezení AOV84 převážit nad jinými zájmy v území. **5. Výška VTE a rozloha AO** Ve Změně č. 2 ani v územním opatření pro AOV84 není vysvětleno, proč byla zvolena právě tato rozloha AO a proč má AOV právě tyto konkrétní hranice a proč právě toto vymezení AOV povede ke splnění cílů Změny č. 2. Jinými slovy není vysvětleno, proč nemůže být AO vymezena jiným způsobem tak, aby kupř. byly VTE umisťovány v dostatečné vzdálenosti od zastavěného území a zastavitelných ploch podle územních plánů (min 1,5 km) a není porovnáno, zda by toto jiné vymezení AOV třeba také nevedlo ke splnění cílů Změny č. 2. Podatel se domnívá, že to ale vzhledem k nespecifičnosti cílů Změny č. 2 není ani možné, proto by také vůbec neměla být AOV84 vymezena. **6. Hluková zátěž, vibrace a stroboskopický efekt** Podatel zásadně nesouhlasí s tím, že Změna č. 2 ani příslušné územní opatření vůbec neřeší negativní dopady hluku. Hluk totiž Změna č. 2 chápe jako normální integrální součást VTE, bez které to prostě nejde a je třeba se s tím smířit. Tento přístup nejlépe demonstruje přirovnání hluku z VTE k v podstatě příjemnému „šumění lesa“, které mohou zaregistrovat jen neurotické osoby. Podatel se proto domnívá, že hlukové vlivy nebyly zhodnoceny a ve skutečnosti to ani není možné bez znalosti konkrétního projektu. Podatel zdůrazňuje, že nepovažuje za dostatečné, aby byla hluková zátěž řešena až v hlukové studii zpracované investorem. Takový přístup není schopný zajistit reálnou ochranu lidského zdraví. Podatel dále nesouhlasí s tím, že vůbec nedošlo k posouzení vlivů infrazvuku, nízkofrekvenčního hluku a vibrací, ačkoliv odborné studie upozorňují na rizika spojená s těmito doprovodnými jevy provozu VTE. Podatel se domnívá, že nebyl ani řádně zhodnocen vliv vibrací na nemovitosti. Stejně tak nebyl řádně posouzen z hlediska vlivů tzv. stroboskopický efekt, kdy se posouzení zejména nezaměřilo na obtěžující dopady stroboskopického efektu. **7. Vlivy na krajinný ráz** Větrné elektrárny mají zásadní vlivy na krajinný ráz. Ve Vyhodnocení vlivů územního opatření AOV84 se uvádí: *„Z analýzy viditelnosti vyplývá, že hodnocené území se vyznačuje vysokou koncentrací kulturně-historických hodnot v otevřenějším prostoru mezi Mšenem a Mladou Boleslaví, který je současně silně podmíněn vazbou na CHKO Kokořínsko a na výhledy k Bezdězu. V bezprostředním okolí se nachází kostel Narození Panny Marie, kostel sv. Havla, evangelický kostel, fara, zámek a soubor historických usedlostí a*	

Poř. č.	Připomínkové místo	Číslo jednací	Článek	AO	Připomínka	Vyhodnocení
					drobné sakrální architektury. Ve vzdálenosti do 2 km se dále uplatňuje hradiště Hrádek, kaple Korunování Panny Marie, kostel sv. Františka Serafinského, větrný mlýn a další historické objekty. V širším území do 5 km a 15 km se koncentrují významné dominanty, zejména hrad Málkov, areál hradu Bezděz, hrad Houska, hrad Kokořín, hradiště a řada kostelů, zámků a tvrzí. Základní hodnotou území je obraz Kokořínska a současně nerušené výhledy na dominantu Bezdězu, včetně jeho pozadí v ose sever– jih a v návaznosti na výhledy z Ještědu. Významná je také potřeba zachovat obraz Mšena v krajině a respektovat scenérie CHKO Kokořínsko. Nejde jen o jednotlivé památky, ale o celistvou krajinnou kompozici s mimořádně silným geniem loci. Větrné elektrárny by v tomto prostoru mohly narušit jak vlastní obraz Bezdězu, tak jeho pozadí a související dálkové výhledy, stejně jako obraz Mšena a vnitřní scenérie Kokořínska." Jak je možné, že všechny tyto vlivy jsou hodnoceny jako zanedbatelné, když přitom VTE budou představovat novou dominantu, která jednoznačně výrazně ovlivní krajinu, to není ve Změně č. 2 ani v územním opatření vysvětleno. Vliv VTE na krajinný ráz bude mít ještě další dopady – již napořád bude hodnota krajinného rázu snížena, takže bude možné do území umisťovat i další záměry, které by jinak kvůli ochraně krajinného rázu nebyly přípustné. **8. Další negativní vlivy AOV84** - Prostor pro individuální připomínky: lze doplnit např. obavy z negativního vlivu vymezení AOV na zvířata, na ekosystémy, na vodní poměry v území, na zemědělský půdní fond, na ekosystémy... NESOUHLASÍM S VÝSTAVBOU VTE Z DŮVODU RODINNÉ VAZBY NA OKOLNÍ PŘÍRODU PO NĚKOLIK GENERACÍ. DNEŠNÍ PŘÍRODA JE NENAHRADITELNÝM PROSTOREM K FOTOGRAFOVÁNÍ VZÁCNÝCH PTÁKŮ, ZVĚŘE A CHRÁNĚNÝCH DRUHŮ MOTÝLŮ. OTAKÁREK FENYKLOVÝ, OHNIVÁČEK CELÍKOVÝ, MODRÁSEK VIKVICOVÝ, BABOČKA OSIKOVÁ. NEGATIVNÍ DOPAD NA ZDRAVÍ LIDÍ V OKOLÍ.	
3327.	Myslivecký spolek Tvrzice	MMR-39310-2026-81	99cy	AOV45	**Věc: Odmítavé stanovisko Mysliveckého spolku Tvrzice s vymezením akcelerační oblasti pro výstavbu větrných elektráren AOV 45 - Bušanovice** My, zástupci Mysliveckého spolku Tvrzice, vyjadřujeme svůj nesouhlas s vymezením akcelerační oblasti pro výstavbu větrných elektráren na území, které mají dopad na honební pozemky, které obhospodařuje náš myslivecký spolek Dotčené území je součástí krajinného celku Šumavské podhůří, krajinného celku OK 19 Litochovice - Předslavice, lokální biocentrum PT008 Za hájem a PT010 Bušanovický potok, lokální biokoridor a biocentrum v k.ú Předslavice a okolí. Toto území je významným stanovištěm řady druhů ptáků a netopýrů, ale i zvláště chráněných druhů s vysokou citlivostí na rušení a změny prostředí. Je nutné zdůraznit, že návrh nerespektuje princip minimalizace zásahů do životního prostředí, který je jedním ze základních východisek zákona 249/2025 Sb. i obecné environmentální legislativy. Žádáme, aby bylo postupováno v souladu s	**Akceptováno.** **Akcelerační oblast AOV45 – Bušanovice byla vyřazena z návrhu.**

Poř. č.	Připomínkové místo	Číslo jednací	Článek	AO	Připomínka	Vyhodnocení
					požadavky zákona č. 100/2001 Sb., o posuzování vlivů na životní prostředí, který vyžaduje, aby byly vlivy na životní prostředí posuzovány komplexně. Požadujeme, aby akcelerační oblast AOV 45 - Bušanovice nebyla schválena a nebyla zařazena do Změny Č.2 Územního rozvojového plánu. Dále, aby byla zajištěna ochrana fauny dle zákona Č.114/1992 Sb., o ochraně přírody a krajiny, Směrnice Evropského parlamentu a Rady 2009/147ES, o ptácích a Směrnice Rady 92/43/EHS, o stanovištích. Přiložena petice (9 podpisů), zde vynecháno.	
3328.	Sanchezová Jana	MMR-39311-2026-81	I.1.b.2.	VTE		**Neakceptováno.** Připomínka vyjadřuje nesouhlas s návrhem Změny č. 2 ÚRP s odkazem na zákon č. 100/2001 Sb. a zákon č. 283/2021 Sb., avšak neobsahuje konkrétní věcné důvody ani určení konkrétní akcelerační oblasti, k níž by připomínka směřovala. Návrh Změny č. 2 ÚRP byl připraven v souladu s platnou legislativou ČR a EU, včetně zákona č. 249/2025 Sb. (ZOZE), směrnice RED III a Listiny základních práv a svobod. Vymezení akceleračních oblastí a podmínky v územních opatřeních jsou stanoveny na základě zákona a v jeho mezích. Posouzení vlivů na životní prostředí proběhlo na úrovni koncepce v rámci vyhodnocení vlivů územně plánovací dokumentace na udržitelný rozvoj území (VVURÚ, Příloha 5 k Změně č. 2 ÚRP). Moderní větrné elektrárny nelze s ohledem na jejich výšku umístit do území tak, aby žádným způsobem neovlivnily krajinný ráz v okolí. Návrh vymezení akceleračních oblastí a podmínek v územních opatřeních se proto soustředil na nalezení území, kde by vliv předpokládaných budoucích záměrů na krajinný ráz nebyl významně negativní a na formulaci podmínek, které by přispěly k jeho zmírnění. Již při výběru území pro akcelerační oblasti byl jedním z podkladů dokument Akcelerační oblasti, předvýběr ploch k výstavbě VTE, Screening území ČR z hlediska ochrany krajinného rázu (Roman Bukáček, Simona Vondráčková, 2025). Při samotném návrhu byla problematika krajinného rázu sledována ve vyhodnocení vlivů na udržitelný rozvoj území, a to jak z hlediska navrhovaného souboru akceleračních oblastí jako celku, tak pro jednotlivé oblasti v kartách akceleračních oblastí (viz příloha č. 2 vyhodnocení vlivů). Většinou právě z důvodu významných negativních vlivů na krajinný ráz bylo již během přípravy návrhu 16 původně uvažovaných akceleračních oblastí z návrhu zcela vypuštěno (viz příloha 3 vyhodnocení vlivů – mapa vypuštěných akceleračních oblastí). Dále, mimo jiné s ohledem na průběžné výsledky hodnocení vlivů na krajinný ráz byly některé akcelerační oblasti v průběhu přípravy návrhu pro veřejné projednání plošně redukovány, a ve 48 z 80 navržených akceleračních oblastí pro VTE došlo ke snížení limitu pro maximální výšku větrných elektráren z původní hodnoty 250 m na hodnotu nižší (nejčastěji 200 nebo 185 m). Kromě toho byly v územních opatřeních navrženy některé další

Poř. č.	Připomínkové místo	Číslo jednací	Článek	AO	Připomínka	Vyhodnocení
					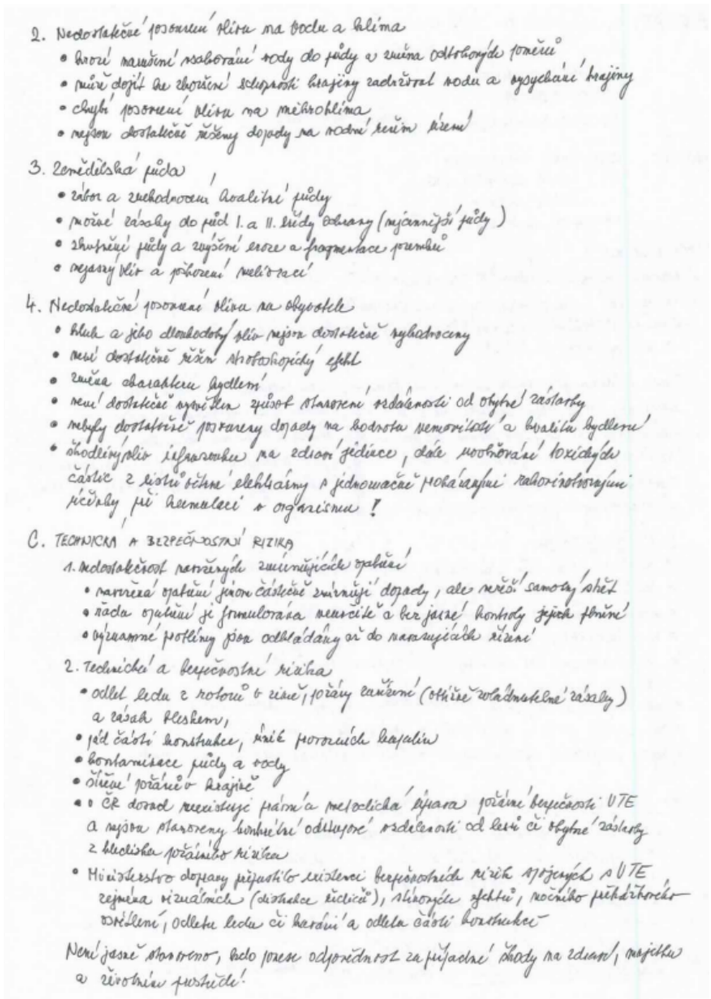	podmínky k ochraně krajinného rázu, týkající se např. maximálních rozměrů souvisejících areálů pro skladování elektřiny, barevného řešení vedlejších staveb a zařízení záměrů pro využití OZE nebo výškového omezení pro trvalé terénní úpravy v místě větrné elektrárny. K další redukci vymezených akceleračních oblastí došlo po veřejném projednání na základě uplatněných stanovisek a připomínek. Ochrana zdrojů pitné vody, oblastí CHOPAV a pásem hygienické ochrany je zajištěna zákonem č. 254/2001 Sb., o vodách (vodní zákon). Tato legislativa definuje ochranná pásma vodních zdrojů a chráněné oblasti přirozené akumulace vod (CHOPAV), ve kterých jsou záměry omezovány nebo zcela zakazovány. Uvedené limity využití území jsou plně právně závazné a platí nezávisle na vymezení akceleračních oblastí; jejich respektování bude řešeno v rámci navazujícího řízení o povolení záměru dle stavebního zákona. V rámci souvisejících územních opatření jsou stanoveny podmínky, které zajišťují ochranu protierozních opatření, funkčních melioračních zařízení, vodních toků a ploch a rovněž omezující možné terénní úpravy. Vzhledem k charakteru a rozsahu potenciálních záměrů se při naplnění podmínek nepředpokládá realizace zpevněných ploch v takovém rozsahu, který by mohl významně ovlivnit vodní režim v rámci akceleračních oblastí. Významné ovlivnění mikroklimatu u FVE ani VTE se nepředpokládá. V lokalitách, které indikovala biologická posouzení, je navíc v souvisejících územních opatřeních stanovena podmínka, která ukládá přednostní využívání propustných materiálů schopných vsakování pro všechny obslužné komunikace a v případech, kdy je nezbytné použití nepropustných povrchů, musí být tyto plochy povinně doplněny funkčním systémem vsakování nebo retence srážkových vod. V rámci pořizování a zpracovávání návrhu Změny č. 2 ÚRP bylo postupováno dle ustanovení správního řádu, stavebního zákona a ZOZE a schváleného zadání vládou ČR. Vymezení akceleračních oblastí bylo projednáno s obcemi a veřejností v rámci veřejného projednání v souladu s § 96 stavebního zákona. Tím byly zákonné nároky samospráv na zapojení do procesu plně respektovány. Všechny obce a veřejnost měly možnost uplatnit své připomínky od 14. 4. 2026 až do 1. 6. 2026 k návrhu Změny č. 2 ÚRP. Odůvodnění obsahuje všechny náležitosti stanovené právními předpisy a pokud možno podrobně vysvětluje důvody, které vedly zpracovatele k návrhu v předložené podobě. Stejně tak vyhodnocení vlivů na udržitelný rozvoj území obsahuje všechny náležitosti stanovené právními předpisy a hodnotí předpokládané vlivy.

Poř. č.	Připomínkové místo	Číslo jednací	Článek	AO	Připomínka	Vyhodnocení
					D. Rozpor se zákony a právními předpisy ČR a EU Návrh může být v rozporu zejména se: • zákonem č. 500/2004 Sb., správní řád • zákonem č. 100/2001 Sb., o posuzování vlivů na životní prostředí (EIA) • zákonem č. 114/1992 Sb., o ochraně přírody a krajiny • zákonem č. 334/1992 Sb., o ochraně zemědělského půdního fondu • zákonem č. 283/2021 Sb., stavební zákon • podmínkami směrnice EU RED III (nerobustně zvolená lokalita, nezjištěné dopady) • principem předběžné opatrnosti dle čl. 191 SFEU • právem na příznivé životní prostředí dle čl. 35 Listiny základ. práv a svobod • právem na ochranu zdraví dle čl. 31 Listiny základ. práv a svobod • právem na ochranu vlastnictví dle čl. 11 Listiny základ. práv a svobod Vzhledem ke všem těmto faktům žádáme o důkladné přehodnocení plánované strategie, snahy budovat a rozšiřovat VTE nekoncepčně na území ČR!, pokud nechceme vytvářet „mrtvé krajiny", bez života, kde následky budeme řešit jen velmi obtížně!!! Vzpamatujme se a přemýšlejme o pokračování od obdobích zemí, kde se již negativními dopady VTE na krajinu a zdraví lidí zabývají...	Návrh Změny č. 2 ÚRP a jeho odůvodnění, návrh souvisejících územních opatření a jejich odůvodnění, i vyhodnocení vlivů na životní prostředí byly připraveny a obsahují náležitosti v souladu s příslušnými právními předpisy. Podkladem pro návrh byla posouzení podle § 11 odst. 3 resp. 4 ZOZE, zpracovaná v souladu s požadavky § 7a vyhlášky č. 142/2018 Sb. Nad rámec požadavků právních předpisů byl zprovozněn mapový portál VÚK indikující míru vhodnosti území pro vymezení akcelerační oblasti a dokument Akcelerační oblasti, předvýběr ploch k výstavbě VTE, Screening území ČR z hlediska ochrany krajinného rázu (Roman Bukáček, Simona Vondráčková, 2025). S ohledem na uvedené má pořizovatel za to, že vyhověl požadavkům § 3 správního řádu. § 68 správního řádu se podle § 174 odst. 1 správního řádu použije pro opatření obecné povahy přiměřeně. Soulad s požadavky stavebního zákona je popsán v odůvodnění Změny č. 2 ÚRP v kapitole II.1.b Vyhodnocení souladu s cíli a úkoly územního plánování a s požadavky stavebního zákona.

Poř. č.	Připomínkové místo	Číslo jednací	Článek	AO	Připomínka	Vyhodnocení
3329.	Pohl Karel	MMR-39312-2026-81	99cs	AOV36	**Připomínka k vymezení akcelerační oblasti pro větrné elektrárny AOV36 Pomezí** Na základě zveřejněné veřejné vyhlášky č.j. MMR-25750/2026-81 ze dne 14.4.2026 tímto **uplatňuji podle § 97 odst. 1 zákona č. 283/2021 Sb., stavební zákon, v platném znění, připomínky k návrhu Změny č. 2 Územního rozvojového plánu**, týkající se vymezení výše specifikované akcelerační oblasti AOV 36 Pomezí **Nesouhlasím** s tímto záměrem z následujících důvodů: - zásah do krajiny - negativního vlivu na zdraví - výstavba na orné půdě Odůvodnění : Nesouhlasím s výstavbou větrné elektrárny v obci, která by byla zásahem do krajiny a celkové pohody, s negativním dopadem na zdraví lidí a zvěře, negativním dopadem na zvířata. Výstavba je Závěr: naplánovaná na orné půdě, s čímž nesouhlasím **Navrhuji zcela zrušit akcelerační oblast AOV36 Pomezí**	**Akceptováno.** **Akcelerační oblast AOV36 – Pomezí byla vypuštěna.**

Poř. č.	Připomínkové místo	Číslo jednací	Článek	AO	Připomínka	Vyhodnocení
3330.	Karásková Ludmila, Karásek Pavel	MMR-39314-2026-81	99czz	AOV73	Věc: **Připomínka k návrhu Změny č. 2 Územního rozvojového plánu ČR (ÚRP ČR) - připomínka k vymezení akcelerační oblasti AOV73 Jemnice** Jako obyvatelé obce Třebětice a vlastníci nemovitosti v dotčeném území podáváme tímto připomínku k návrhu zařazení lokality AOV73 do akcelerační oblasti pro výstavbu větrných elektráren. Zásadně nesouhlasíme s navrženým zařazením tohoto území mezi akcelerační zóny. Máme za to, že návrh nedostatečně zohledňuje skutečný charakter krajiny, hodnotu zemědělské půdy, dopady na vodní režim, mikroklima, zdraví obyvatel i dlouhodobou obyvatelnost území. Lokalita AOV73 se nachází v krajině s vysokou estetickou, přírodní a zemědělskou hodnotou. Nejde o průmyslovou nebo degradovanou krajinu, ale o dosud relativně zachovalé území s významnou krajinotvornou funkcí. Přesto je navrhováno umístění rozsáhlých průmyslových staveb o výšce přesahující běžné měřítko krajiny, které by znamenaly zásadní a nevratnou změnu charakteru území. Nejsme odpůrci obnovitelných zdrojů energie. Naopak i naše domácnost využívá vlastní fotovoltaické panely. O to více považujeme za nepochopitelné, že místo podpory šetrnějších a decentralizovaných řešení mají být rozsáhlé průmyslové větrné elektrárny umisťovány právě do zachovalé krajiny s kvalitní zemědělskou půdou a významnou krajinářskou hodnotou. Jako aktivně hospodařící zemědělec si velmi dobře uvědomujeme význam kvalitní zemědělské půdy a stabilní krajiny pro budoucnost regionu. Návrh podle našeho názoru podceňuje rozsah zásahů do půdy a hospodaření. Nejde pouze o samotné základy větrných elektráren, ale také o výstavbu nových obslužných komunikací, rozsáhlých manipulačních a montážních ploch, ukládání kabelových vedení do krajiny a související technické infrastruktury. Dochází tím k dalšímu štěpení krajiny, zhutňování půdy a oslabování její retenční schopnosti. V době klimatických změn, dlouhodobého sucha a probíhající obnovy krajiny považujeme za mimořádně problematické dále zatěžovat území, které se teprve postupně regeneruje. Lesní porosty v okolí byly v posledních letech výrazně oslabeny a krajina již nyní čelí problémům se zadržováním vody a přehříváním. Další rozsáhlé technické zásahy mohou negativně ovlivnit místní mikroklima i vodní režim. Současně máme vážné obavy z dopadů na biodiverzitu. Území je významné výskytem řady druhů ptáků a dalších živočichů. V okolí byl opakovaně zaznamenán výskyt zvláště chráněných druhů, včetně orla královského, motáka pochopa či volavky. Přesto není zřejmé, že by byly možné střety s ochranou přírody dostatečně a objektivně vyhodnoceny. Vnímáme výrazný nepoměr mezi závažností možných dopadů a obecností předloženého odůvodnění.	**Neakceptováno.** **Akcelerační oblast AOV73 – Jemnice byla zmenšena.** Vymezení akceleračních oblastí proběhlo na základě biologického posouzení konkrétních navrhovaných území podle § 11 odst. 3 resp. 4 zákona č. 249/2025 Sb. (ZOZE), jehož výsledky spolu s výsledky vyhodnocení vlivů na životní prostředí (SEA/VVURÚ, Příloha 5 k Změně č. 2 ÚRP) byly zapracovány do návrhu; oblasti, u nichž autorizované osoby identifikovaly významné negativní nebo kumulativní vlivy, byly ze Změny č. 2 ÚRP vyloučeny (odůvodnění Změny č. 2 ÚRP, odst. 32). Pro výběr ploch akceleračních oblastí byla využita mapa citlivosti ptáků vůči VTE zpracovaná Českou společností ornitologickou; území s extrémním a vysokým kolizním rizikem, včetně hnízdišť zvláště chráněných druhů, do akceleračních oblastí zahrnuta nebyla. Pro každou akcelerační oblast bylo zpracováno biologické posouzení, jehož výsledky byly zapracovány do podmínek územních opatření, zahrnujících ochranu biotopů, biologický dozor, monitoring mortality ptáků, detekční systémy a selektivní odstávky. Výsledky posouzení krajinného rázu v rámci VVURÚ vedly ke zcela vypuštění 16 původně uvažovaných akceleračních oblastí a ke snížení limitu maximální výšky elektráren u 48 z 80 zbývajících oblastí pro VTE; podmínky v územních opatřeních dále omezují barevné řešení doprovodných staveb a rozsah trvalých terénních úprav. Zákon č. 334/1992 Sb., o ochraně zemědělského půdního fondu, se na záměry v akceleračních oblastech vztahuje v plném rozsahu; vymezení AO v ÚRP nenahrazuje souhlas orgánu ochrany ZPF a podmínky v územním opatření zakazují poškozování protierozních opatření a narušení funkce meliorací. Vliv na vodní režim a podzemní vody bude předmětem podrobného posouzení v navazujícím řízení; narušení podzemních vod se s ohledem na mělké základy VTE (do cca 5 m) nepředpokládá. Obavy z hluku, stroboskopického efektu a dopadů na pohodu bydlení jsou řešeny povinností zpracovat ke každému záměru VTE hlukovou studii a studii minimalizace shadow flicker efektu; zákonné hygienické limity musí záměry splnit v navazujícím stavebním řízení. Minimální vzdálenost 500 m od obytné zástavby sídel snižuje rizika pro obyvatele. Variantní řešení nejsou relevantním územně plánovacím nástrojem pro vymezování lokalit pro OZE; ustanovení § 4 odst. 3 ZOZE a čl. 15c směrnice RED III sice upřednostňují brownfieldy a degradované plochy, avšak nevylučují vymezení akcelerační oblasti na jiných pozemcích. Vliv VTE na turistický potenciál, rekreaci a hodnotu nemovitostí bude předmětem posouzení v navazujících řízeních; samotné vymezení akcelerační oblasti v ÚRP nezakládá právo na výstavbu VTE ani nevylučuje jiné využití území. Konkrétní záměry se nadále povolují v souladu se stavebním zákonem za podmínek stanovených v územním opatření.

Poř. č.	Připomínkové místo	Číslo jednací	Článek	AO	Připomínka	Vyhodnocení
					Za nedostatečné považujeme také vyhodnocení vlivů na zdraví obyvatel a kvalitu života. Výstavba větrných elektráren takových rozměrů přináší hlukovou zátěž, infrazvuk, světelné efekty a trvalé narušení krajinného horizontu. Tyto vlivy nelze bagatelizovat pouze odkazem na budoucí povolovací procesy. Právě při vymezování akceleračních oblastí by měly být obdobné střety důsledně posuzovány. Nelze přehlížet ani ekonomické dopady na místní obyvatele. Umístění průmyslových staveb do otevřené venkovské krajiny může vést ke snížení hodnoty nemovitostí, zhoršení atraktivity území pro bydlení i oslabení rekreačního a turistického potenciálu regionu. Zásadní problém spatřujeme rovněž v samotném odůvodnění zařazení AOV73 mezi akcelerační oblasti. Dokumentace podle našeho názoru pracuje převážně v obecné rovině a nedostatečně vysvětluje, proč má být právě tato kvalitní a citlivá krajina určena pro masivní průmyslové stavby. Postrádáme přesvědčivé zdůvodnění veřejného zájmu, porovnání s vhodnějšími lokalitami či vyhodnocení alternativ, například využití brownfieldů, již narušených průmyslových ploch nebo dalších možností výroby energie s menšími dopady na krajinu. Máme za to, že návrh v současné podobě neprokazuje, že veřejný zájem na umístění větrných elektráren v lokalitě AOV73 převyšuje veřejný zájem na ochraně krajiny, zemědělské půdy, vody, zdravého životního prostředí a kvality života místních obyvatel. Žádáme proto, aby lokalita AOV73 nebyla zařazena mezi akcelerační oblasti pro výstavbu větrných elektráren.	Hodnocení vlivů na veřejné zdraví bylo provedeno na úrovni koncepce (dopady byly vyhodnoceny v rámci posouzení SEA), bez vyhodnocení vlivů konkrétní stavby (nejsou známy parametry ani umístění staveb OZE v AO).
3331.	Zaoralová Ivana	MMR-39315-2026-81	99czzx	AOV103	**VĚC: Připomínky k návrhu Změny č. 2 Územního rozvojového plánu ČR – vymezení akcelerační oblasti AOV103 Jestřebí, Olomoucký kraj** Na základě zveřejněné veřejné vyhlášky č. j. MMR-25750/2026-81 ze dne 14.4.2026 tímto uplatňuji podle § 97 odst.1 zákona č. 283/2021 Sb., stavební zákon, v platném znění, připomínky k návrhu Změny č. 2 Územního rozvojového plánu ČR, týkající se vymezení akcelerační oblasti AOV103 Jestřebí. **I. Žádost o vyloučení oblasti** Na základě níže uvedených důvodů nesouhlasím s tímto návrhem Změny č. 2 Územního rozvojového plánu ČR a požaduji vyloučení akcelerační oblasti AOV103 Jestřebí z návrhu Změny č. 2 Územního rozvojového plánu ČR. Mám za to, že vymezení této oblasti je v přímém rozporu se zájmy ochrany přírody, krajiny, zemědělského půdního fondu a ochrany zdraví a práv obyvatel dotčených obcí Jestřebí a Pobučí. **II. Odůvodnění připomínek** **1. Nedostatky návrhu a procesní pochybení** Návrh vykazuje zásadní procesní a věcné vady, postrádá konkrétní podklady a podrobnou analýzu lokality. Vychází pouze z expertních odhadů (počet věží, instalovaný výkon), nikoliv z podrobné analýzy území.	**Akceptováno.** **Akcelerační oblast AOV103 – Jestřebí byla vypuštěna.**

Poř. č.	Připomínkové místo	Číslo jednací	Článek	AO	Připomínka	Vyhodnocení
					Nebyly posouzeny jiné možnosti umístění akceleračních oblasti, zejména využití brownfieldů či jiné znehodnocené půdy, což je v rozporu se zásadami udržitelného rozvoje území. Návrh rezignuje na předběžnou opatrnost a odsouvá řešení zásadních střetů v území až do fáze povolování jednotlivých záměrů, čímž popírá smysl strategického plánování. **2. Ochrana přírody a krajiny** Analýza nárůstu viditelnosti v dokumentu SEA (Strategic Environmental Assessment) u oblasti AOV103 uvažuje s výškou stožárů 120, 170 m a 200 m. Mapa prokazuje drastický nárůst viditelnosti technických staveb v bezprostřední blízkosti sídel. Analýza potvrzuje, že stožáry o výšce 200 m (celková výška s listy cca 250 m) budou dominantou viditelnou z celého území dotčených obcí. V Opatření obecné povahy se návrh nevypořádal s tím, jak bude chráněn krajinný ráz a pohoda bydlení. Navržená oblast nerespektuje vizuální integritu sídel a fakticky mění charakter venkovského osídlení na průmyslovou zónu bez adekvátní kompenzace či ochranných opatření. Lokalita AOV103 představuje cenný krajinný celek, jehož industrializace je nepřípustná. Opatření obecné povahy pro AOV103 připouští výjimky pro “nezbytná křížení” dopravní a technické infrastruktury s biokoridory, což při rozsahu infrastruktury VTE povede k faktické fragmentaci regionálních a lokálních biokoridorů. Stanovená minimální šířka koridoru 500 m pro velké savce je pro druhy jako například vlk v členitém terénu Jestřebí a Pobuči zcela nedostatečná a nezajišťuje funkčnost migrační trasy. V opatření obecné povahy pro AOV103 je uvedeno, že ochrana netopýrů bude řešena zajištěním akustického monitoringu netopýrů provozovatelem větrné elektrárny podle metodického doporučení společnosti ČESON, která je v textu označena jako “v přípravě”. Stanovení podmínek ochrany netopýrů odkazem na neexistující/rozpracovaný dokument činí opatřeni obecné povahy v této části nepřezkoumatelným. Správní akt nemůže ukládat povinnosti na základě dokumentu, který není součástí a jehož obsah je v době schvalování ÚRP neznámý. To zakládá nezákonnost celého vymezení AOV103 pro porušení principu právní jistoty. Jelikož opatření obecné povahy přiznává nutnost následného monitoringu mortality ptáků (bod 3.2 c, d), potvrzuje tím existenci rizika, kterému by mělo být předcházeno nevymezením oblasti v takto cenném území. Vymezení AOV103 je v přímém rozporu s požadavkem čl.15c směrnice RED III, neboť oblast zahrnuje migrační koridory velkých savců, což automaticky vylučuje klasifikaci území jako “nízkorizikového”. Návrh AOV103 se nevypořádal s tím, jak může být oblast s přiznanou fragmentaci biokoridorů považována za environmentálně vhodnou. **3. Voda a klimatické funkce krajiny** Podkladová analýza SEA trpí zásadní věcnou vadou, když uvažuje hloubku založení 2–4 m. Statické požadavky na VTE o výšce 250 m v daných geologických podmínkách vyžadují hlubinné pilotáže. Tím, že SEA pracovala s chybným technickým zadáním, zcela opominula vyhodnocení vlivu na hlubší horizonty podzemních vod, které jsou v lokalitě dle VÚMOP silně zranitelné. Požaduji revizi SEA na základě reálných technických parametrů staveb. Rozsáhlé betonové základy a obslužné komunikace naruší vsakováni vody, změní odtokové poměry a zhorší schopnost krajiny zadržovat vodu, což je v době klimatické změny nepřípustné.	

Poř. č.	Připomínkové místo	Číslo jednací	Článek	AO	Připomínka	Vyhodnocení
					Opatření obecné povahy pro AOV103 stanovuje odstup od vodních toků pouze 8 metrů, což považuji za hrubě nedostatečné pro eliminaci rizika kontaminace. Tato vzdálenost je v podhorském terénu naprosto nedostatečná pro ochranu pramenišť a koryt před kontaminaci a změnou odtokových poměrů při masivních zemních pracích (základy pro VTE, zařízení pro skladování elektřiny, komunikace), proto je nezbytné zvýšit tento ochranný odstup od vodních toků na minimálně 100 m, aby byla zajištěna elementární ochrana vodních zdrojů. Pouhé konstatování, že nesmí být narušena funkce, je v rozporu s realitou výstavby, kdy dochází k plošnému zhutnění půdy a přerušení drenážních systémů, což opatření obecné povahy nijak technicky neřeší. V lokalitě AOV103 se nachází řada individuálních zdrojů pitné vody (studny v obci Jestřebí a Pobuči), které čerpají vodu z mělkých i středně hlubokých horizontů. Hlubinné pilotáže a masivní betonáž (cca 400 m^2 nepropustné plochy na jednu VTE) prokazatelně protnou hydrogeologické vrstvy a mohou způsobit nevratnou kontaminaci nebo ztrátu vody v těchto studnách. SEA tento scénář vůbec neposuzovala, čímž je dokumentace neúplná. Obnovitelné zdroje energie jsou ve veřejném zájmu, ale nemohou být nadřazeny veřejnému zájmu na zachování zdrojů pitné vody pro obyvatelstvo. V lokalitě AOV103 dochází k přímému střetu těchto zájmů. Zatímco energetický cíl lze naplnit v jiných lokalitách ČR s vhodnějším podložím, zdroje pitné vody v Jestřebí a Pobučí jsou vázány ná konkrétní území a jsou nenahraditelné. Ohroženi základních životních potřeb obyvatel je v rozporu se zásadou proporcionality. Požaduji vyloučení ploch, které jsou v hydrogeologickém dosahu místních studní a pramenišť. Návrh dále zcela opomíjí vliv rotace listů a změny proudění vzduchu na lokální mikroklima a vysušování okolních pozemků. **4. Ochrana zemědělského půdního fondu (ZPF)** Mapa oblasti potvrzuje, že AOV103 je vymezena na plochách intenzivně využívané zemědělské půdy. Lokalita zasahuje i do půd I. a II. třídy ochrany. OOP v bodě 3.1 písm. f) řeší pouze “přístup k pozemkům”, nikoliv prioritní i ochranu půdy jako neobnovitelného zdroje. Navržená ochrana protierozních opatření je deklarativní a nezohledňuje zvýšený odtok z manipulačních ploch a komunikaci VTE. Dojde k nevratnému zhutnění půdy těžkou technikou, zvýšení erozního rizika a fragmentaci zemědělských pozemků, což znemožni efektivní hospodaření. **5. Dopady na obyvatele a kvalitu života** Návrh nerespektuje požadavky nového stavebního zákona na kvalitu prostředí a pohodu bydlení. Dlouhodobé vystavení hluku (včetně infrazvuku) představuje riziko pro zdraví obyvatel. Opatření obecné povahy odsouvá řešení hluku až do “navazujících řízení”. Požaduji posouzení kumulativního hluku již ve fázi vymezení akcelerační oblasti, neboť po schválení ÚRP bude obrana nás obyvatel značně ztížena, ne-li zcela nemožná. Hranice AOV103 je od nejbližšího obydlí vzdálena pouhých 400 metrů. Návrh AOV103 při svém zpracování prokazatelně nepřihlíží k aktuální nové zástavbě, čímž bude docházet k přímému ohrožení zdraví občanů nadlimitním hlukem. Při kumulaci až 8 větrných elektráren o výšce 250 m je odstup 400–500 m od obydlí zcela nedostatečný pro dodržení hygienických limitů hluku v nočních hodinách. Návrh je v rozporu s cílem územního plánování chránit pohodu bydlení.	

Poř. č.	Připomínkové místo	Číslo jednací	Článek	AO	Připomínka	Vyhodnocení
					V opatření obecné povahy pro AG V103 se v bodě 3.1 l) uvádí, že podmínkou pro povoleni záměrů OZE je zpracování studie působení stroboskopického efektu na obytnou zástavbu s vymezením VTE, u nichž je nutné dobu provozu omezit tak, aby shadow flicker efekt nepřekročil dobu trvání 30 hodin/rok. Vzhledem k umístění navržené ADV bude v celém roce, kromě letních měsíců, působit tento efekt na obytnou zástavbu obce Jestřebí, což zásadně sníží kvalitu života v obytných zónách Jestřebí. Návrh dále zcela ignoruje zásah do vlastnických práv obyvatel, kdy dojde k prokazatelnému znehodnocení nemovitosti. **6. Technická a bezpečnostní rizika** V opatření obecné povahy zcela chybí stanovení pevných odstupových vzdálenosti od obytné zástavby v poměru k uvažované výšce 250 m a nijak neřeší specifika zásahu u staveb vysokých 250 m v lesnatém terénu. Chybí analýza rizik šíření požáru z gondoly VTE do okolní krajiny. Není stanovena bezpečná vzdálenost od turistických tras a komunikaci pro případ námrazy, což ohrožuje bezpečnost osob v oblasti. Provoz 8 věží VTE a rozsáhlého úložiště elektřiny s sebou nese riziko úniku provozních kapalin (tisíce litrů olejů a chladicích směsi). V případě požáru úložiště nebo havárie VTE hrozí v daném sklonitém terénu okamžitá kontaminace spodních vod, na kterých je obec Jestřebí a Pobučí životně závislá. Absenci analýzy rizik úniku kapalin do specifických hydrogeologických struktur v lokalitě považuji za zásadní vadu návrhu. Nevymezení bezpečných zón v opatřeních obecné povahy AOV103 porušuje povinnost chránit život a zdraví osob. **7. Kumulace vlivů** Opatření obecné povahy pro AOV103 v bodě 3.1 písm. k) zmiňuje kumulativní působeni pouze u hluku. Návrh však zcela postrádá komplexní vyhodnocení kumulativních a synergických vlivů na krajinný ráz a ekosystémy, což je v rozporu s EIA a evropskou směrnici o posuzování vlivů na životní prostředí. Požaduji doložení akustické studie, která zohlední kumulativní vliv (VTE + bateriová úložiště + stávající zdroje hluku). Opatření obecné povahy v bodě 3.1 k) sice kumulaci zmiňuje, ale bez vymezení limitů pro celou oblast je toto ustanovení nevymahatelné. Bez stanovení maximálního hlukového stropu pro celou AOV (tzv. hlukový management území) nelze garantovat ochranu zdraví obyvatel Jestřebí a Pobučí. Absence kumulativního vlivu v opatření obecné povahy je vadou řízení, která má za následek nezákonnost celého aktu. Sčítání akustického tlaku a vizuální zátěže u obce Jestřebí a Pobučí nebylo v návrhu nijak kvantifikováno. **8. Infrastruktura pro skladování elektřiny** Návrh opatření obecné povahy v bodě 3.1 b) předpokládá výstavbu areálů určených pro skladování elektřiny. Pro provoz 8 VTE o výšce 250 m je plánovaná výstavba rozsáhlých bateriových úložišť, která představují další plošný zábor kvalitní půdy o rozloze až 7 000 m^2 pro celou AOV103, zvýšení hlukové zátěže (neustálý hluk chlazeni) a představuje neúměrné riziko pro silně zranitelné podzemní	

Poř. č.	Připomínkové místo	Číslo jednací	Článek	AO	Připomínka	Vyhodnocení
					vody v případě havárie či požáru. Tato infrastruktura dále prohlubuje nepřípustnou industrializaci krajinného rázu. Na rozdíl od nárazového svistu lopatek VTE, úložiště produkuje monotónní, neustálý hučivý zvuk. V tichém venkovském prostředí se tento zvuk šíří na velké vzdálenosti a zvyšuje celkovou hlukovou hladinu lokality. **9. Rozpor s právem EU a Listinou základních práv a svobod** Akcelerační oblasti mají být dle směrnice RED III vymezovány v územích “s nízkým environmentálním rizikem”. Vzhledem k výskytu chráněných druhů a biokoridorů (přiznaných v opatření obecné povahy AOV103 v bodě 3.1 písm. g) lokalita AOV103 tuto podmínku nesplňuje. V návrhu AOV103 Jestřebí není prokázáno, že veřejného zájmu na dosaženi cílů RED III nelze dosáhnout v jiných lokalitách (např. v průmyslových zónách nebo lokalitách s nižším environmentálním rizikem), které by nevyžadovaly tak drastický zásah do jiných veřejných zájmů (biodiverzita, ochrana půdy). Pokud existují alternativy, je nucené prosazování AOV103 zneužitím institutu veřejného zájmu. Je ve veřejném zájmu, aby prostředky a úsilí byly vynakládány účelně. Prosazování AOV v lokalitě s prokazatelně vysokým hydrogeologickým rizikem a silným odporem místní samosprávy povede k dlouholetým soudním sporům a zablokování výstavby. Takový postup je v rozporu s veřejným zájmem na rychlou transformaci energetiky, neboť efektivnější je využit lokality s vyšší mírou společenské a odborné akceptace. **III. Závěr** Vzhledem k výše uvedeným skutečnostem je návrh vymezení akcelerační oblasti AOV103 Jestřebí věcně nesprávný, nezákonný a společensky nepřijatelný. **Požaduji jeho úplné vypuštění z návrhu Změny č. 2 ÚRP.** Občané Jestřebí a Pobučí již svůj nesouhlas s výstavbou větrných elektráren (VTE) vyjádřili v rámci **petice v roce 2024**. Na základě této petice přijalo **Zastupitelstvo obce Jestřebí dne 10.9.2024 usnesení č. 08/13/2024**, ve kterém se jasně vyslovuje proti výstavbě VTE na katastrech Jestřebí, Jestřebíčko a Pobuči. Navržená vymezení akcelerační oblasti je v přímém rozporu s principem samosprávy. Autor návrhu nerespektuje deklarovaný postoj obce a jejích obyvatel, čímž dochází k narušení důvěry v proces územního plánování a k nucenému prosazování záměru, který nemá místní akceptaci. Nucené vymezení AOV proti výslovnému a odůvodněnému nesouhlasu obce (vyjádřenému usnesením zastupitelstva a petice bez dostatečného prokázání, že neexistuji jiné (vhodnější) lokality v rámci ČR, je nepřiměřeným zásahem do práva na samosprávu dle Ústavy ČR. Požaduji doložení variantního posouzení, které prokáže, že cíle RED III nelze dosáhnout v lokalitách s nižším odporem místních komunit a nižšími environmentálními dopady. Vzhledem k výše uvedeným věcným a procesním vadám (zejména nepřezkoumatelnost, rozpor se směrnicí RED III a chybné technické parametry v SEA) je návrh v rozporu s § 174 odst. 1 správního řádu. Trvám na tom, aby se správní orgán s každým bodem vypořádal jednotlivě a odůvodnil, proč upřednostňuje energetický záměr nad prokazatelnými hydrogeologickými a environmentálními riziky.	

Poř. č.	Připomínkové místo	Číslo jednací	Článek	AO	Připomínka	Vyhodnocení
3332.	Kořínek Richard	MMR-39317-2026-81	99bc	AOS3	Věc: **PŘIPOMÍNKA K NÁVRHU ZMĚNY Č. 2 ÚZEMNÍHO ROZVOJOVÉHO PLÁNU ČR (§ 97 zák. č. 283/2021 Sb., stavební zákon)** **PŘIPOMÍNKY K VYHODNOCENÍ VLIVŮ NÁVRHU ZMĚNY Č. 2 ÚZEMNÍHO ROZVOJOVÉHO PLÁNU NA UDRŽITELNÝ ROZVOJ ÚZEMÍ** **PŘIPOMÍNKY K NÁVRHŮM JEDNOTLIVÝCH ÚZEMNÍCH OPATŘENÍ K AKCELERAČNÍM OBLASTEM VYMEZENÝM V NÁVRHU ZMĚNY Č. 2 ÚZEMNÍHO ROZVOJOVÉHO PLÁNU** *Upozornění: Jedná se o obecný návrh připomínky, která musí být ze strany odesílatele doplněna o konkrétní dopad na konkrétní území - nestačí vyjádřit prostý nesouhlas, musíte uvést věcné argumenty.* **Projekt může mít negativní dopad na místní zvěř a přirozené migrační trasy živočichů. Oplocení a rozsáhlé pokrytí území solárními panely může omezit pohyb srnčí zvěře, zajíců a dalších volně žijících živočichů, kteří se v této lokalitě běžně vyskytují. Zásah do krajiny může vést ke zhoršení podmínek pro hnízdění ptactva a narušení přirozeného ekosystému v okolí obce.** **I. Úvod** V souladu s možností uplatnit připomínky k návrhu Změny č. 2 Územního rozvojového plánu ČR (ÚRP ČR) podávám připomínku k vymezení akcelerační oblasti pro rozvoj výroby energie z větrné energie a rozvoj výroby energie z energie slunečního záření. **Vymezení území dotčeného připomínkami:** obec Vrbka ,katastrální území Vrbka u Sulimova, kraj Zlínský Územní opatření k AOS3 a současně na širší území, které může být navrženým řešením přímo či nepřímo ovlivněno. Připomínku podávám: *(zaškrtněte konkrétní variantu. Nehodící se lze ponechat / případně upravit)* ☐ jako osoba žijící v dotčeném území ☐ jako vlastník nemovitosti v dotčeném území ☒ jako osoba, která může být dotčena dopady návrhu (např. z hlediska krajiny, životního prostředí či kvality života) ☐ hospodařím na půdě ☐ jiné:	**Neakceptováno.** Vymezení akcelerační oblasti AOS3 – Vrbka vychází z biologického posouzení konkrétního navrhovaného území podle § 11 odst. 3 resp. 4 zákona č. 249/2025 Sb. (ZOZE). Výsledky biologického posouzení spolu s výsledky vyhodnocení vlivů na životní prostředí (SEA/VVURÚ, Příloha 5 k Změně č. 2 ÚRP) byly zapracovány do návrhu; oblasti, u nichž autorizované osoby identifikovaly významné negativní nebo kumulativní vlivy, byly ze Změny č. 2 ÚRP vyloučeny (odůvodnění Změny č. 2 ÚRP, odst. 32). Pro AOS3 nebyly identifikovány takové vlivy, které by bránily jejímu vymezení. Posouzení kumulativních vlivů na životní prostředí a veřejné zdraví proběhlo v rámci VVURÚ na úrovni koncepce, a to jak pro každou akcelerační oblast individuálně (karty AO, příloha č. 2 SEA), tak pro Změnu č. 2 ÚRP jako celek. Variantní řešení nejsou relevantním územně plánovacím nástrojem pro vymezování lokalit pro OZE. Ustanovení § 4 odst. 3 ZOZE a čl. 15c směrnice RED III sice upřednostňují brownfieldy a degradované plochy, avšak nevylučují vymezení akcelerační oblasti na jiných pozemcích; vymezení výhradně na degradovaných plochách nebylo s ohledem na prostorové nároky technologie solárních elektráren proveditelné. Podmínky pro ochranu ZPF jsou součástí územního opatření pro danou akcelerační oblast, čímž bude zajištěna stejná míra ochrany ZPF jako u záměru umisťovaných na ZPF mimo akcelerační oblasti. Souhlas s odnětím ze ZPF bude taktéž vydáván. Podmínky v územním opatření zakazují poškozování protierozních opatření a narušení funkce meliorací. Územní opatření pro solární elektrárny vylučují zásah do prvků lokálního ÚSES a všech biokoridorů, s výjimkou nezbytného křížení liniové dopravní a technické infrastruktury. Obavy z dopadu oplocení na volně žijící živočichy a jejich migrační trasy budou předmětem posouzení v navazujících řízeních při povolování konkrétních záměrů. Územní plánování na celostátní úrovni je výkonem státní správy; jeho výsledky nepodléhají schválení orgány územních samosprávných celků. Vliv na turistický potenciál, rekreaci a hodnotu nemovitostí bude předmětem posouzení v navazujících řízeních; samotné vymezení akcelerační oblasti v ÚRP nezakládá právo na výstavbu solární elektrárny ani nevylučuje jiné využití území. Konkrétní záměry se nadále povolují v souladu se stavebním zákonem za podmínek stanovených v územním opatření. Návrh Změny č. 2 ÚRP byl připraven v souladu s právními předpisy (včetně zákona č. 249/2025 Sb. a směrnice RED III).

Příloha č. 5r – Vyhodnocení připomínek obcí a veřejnosti

Poř. č.	Připomínkové místo	Číslo jednací	Článek	AO	Připomínka	Vyhodnocení
					Jedná se o území s významnými krajinnými, přírodními a obytnými hodnotami, které nejsou návrhem dostatečně respektovány. S návrhem týkajícím se Územního opatření k AOS3 **nesouhlasím** a požaduji jeho **vyřazení nebo zásadní přepracování**, neboť vykazuje závažné nedostatky z hlediska zákonnosti, ochrany životního prostředí i dopadů na obyvatele v dané oblasti. **II. Zákonnost a nesoulad s právními předpisy ČR** **1) Rozpor se zákonem č. 500/2004 Sb., správní řád** ➢ § 3 – nebyl zjištěn stav bez důvodných pochybností ➢ § 68 – nedostatečné odůvodnění Návrh **je nepřezkoumatelný**, protože neobsahuje konkrétní podklady pro dané území. **2) Rozpor se zákonem č. 100/2001 Sb. (EIA/SEA),** chybí posouzení: ➢ kumulativních vlivů ➢ variantního řešení ➢ konkrétních dopadů na území Dokumentace SEA **je neúplná a věcně nedostatečná.** **3) Rozpor se zákonem č. 114/1992 Sb. (ochrana přírody a krajiny)** ➢ ohrožení krajinného rázu (§ 12) ➢ narušení ekologické stability ➢ zásah do biotopů a migračních tras **4) Rozpor se stavebním zákonem** ➢ § 18 a § 19 – ochrana hodnot území ➢ požadavek na udržitelný rozvoj Návrh představuje industrializaci volné krajiny **bez dostatečného odůvodnění.** **III. Nesoulad s právem Evropské unie** **1) Směrnice o ptácích (2009/147/ES) a o stanovištích (92/43/EHS)** ➢ nelze vyloučit negativní vliv na chráněné druhy ➢ chybí dostatečné biologické podklady **Rozpor** s požadavkem vyloučení významného vlivu. **2) Směrnice EIA (2011/92/EU)** ➢ nedostatečné zapojení veřejnosti ➢ nedostatečné vyhodnocení vlivů **3) Směrnice RED III (2023/2413)** nebyla doložena priorita využití: ➢ zastavěných ploch ➢ brownfieldů	

Poř. č.	Připomínkové místo	Číslo jednací	Článek	AO	Připomínka	Vyhodnocení
					➢ technicky narušených území Vymezení ve volné krajině je v **rozporu s principem minimalizace dopadů.** **4) Princip předběžné opatrnosti (čl. 191 SFEU)** Politika Unie v oblasti životního prostředí přispívá k sledování následujících cílů: ➢ zachování, ochrana a zlepšování kvality životního prostředí, ➢ ochrana lidského zdraví, ➢ uvážlivé a racionální využívání přírodních zdrojů, **5) Evropská úmluva o krajině (European Landscape Convention), ETS No. 176** ➢ nedostatečná ochrana krajiny jako základní složky životního prostředí ➢ ignorování charakteru území ➢ nedostatečné zapojení veřejnosti do rozhodování o zásazích do krajiny **6) Aarhuská úmluva (Convention on Access to Information, Public Participation in Decision-making and Access to Justice in Environmental Matters), 1998** ➢ omezení práva veřejnosti na informace ➢ omezení účasti veřejnosti na rozhodovacích procesech (pouze formální zapojení) ➢ omezení práva veřejnosti na přístup k právní ochraně v záležitostech životního prostředí **IV. Nedostatky SEA a podkladů** ➢ absence terénních biologických průzkumů ➢ práce pouze s mapovými podklady (nedostatečné) ➢ chybí reálná data o výskytu druhů ➢ variantní řešení ➢ posouzení vlivu na zdraví Bez těchto podkladů **nelze učinit kvalifikovaný závěr.** **V. Narušení krajiny a životního prostředí** Navržené řešení povede k: ➢ zásadní změně krajinného rázu ➢ narušení horizontů a dálkových pohledů ➢ vzniku bariér v krajině ➢ narušení ekologické konektivity ➢ znehodnocení zemědělské půdy ➢ zničení migračních tras živočichů Výška staveb (180 m a vyšší) **znamená nadregionální dopad.** **VI. Dopady na obyvatele** Návrh nedostatečně řeší negativní vliv na: ➢ hluk a nízkofrekvenční hluk ➢ stroboskopický efekt ➢ světelné zatížení	

Příloha č. 5r – Vyhodnocení připomínek obcí a veřejnosti

Poř. č.	Připomínkové místo	Číslo jednací	Článek	AO	Připomínka	Vyhodnocení
					➢ kvalitu bydlení ➢ hodnotu nemovitostí Tyto **vlivy nejsou řádně vyhodnoceny.** **VII. Kumulativní a systémové dopady** Není řešeno: ➢ souběžné působení více projektů ➢ celkové zatížení území ➢ únosnost krajiny Hrozí **nevratná degradace území**. **VIII. Absence variantního řešení** Není doloženo, že byly posuzovány jiné lokality a méně konfliktní varianty, jedná se o porušení základního principu plánování. Nebyla rovněž posouzena tzv. nulová varianta (varianta 0), tedy stav území před realizací záměru, což znemožňuje objektivní hodnocení dopadů. **IX. Vyloučení EIA a nedostatečné posouzení vlivů** Navržené vymezení akceleračních oblastí má zásadní dopad i z hlediska následného povolování záměrů, neboť v těchto oblastech dochází k omezení, resp. vyloučení standardního posuzování vlivů na životní prostředí (EIA). O to vyšší nároky musí být kladeny na kvalitu, úplnost a konkrétnost podkladů a vyhodnocení vlivů na životní prostředí již na úrovni tohoto návrhu, neboť územní opatření dle ZOZE nemůže plnohodnotně nahradit individuální posouzení konkrétních záměrů. Předložený návrh však tyto požadavky nenaplňuje, zejména postrádá dostatečné vyhodnocení konkrétních lokálních dopadů, kumulativních vlivů více záměrů v území a jejich dopadů na krajinný ráz, obytné prostředí a veřejné zdraví. **X. Hlavní požadavek** Navrhuji: 1) **Vyřazení výše uvedené akcelerační oblasti z návrhu** nebo 2) Zároveň (pro případ, že nebude tomuto požadavku vyhověno) **požaduji, aby návrh změny č. 2 ÚRP ČR nebyl v této části schválen a byl vrácen k zásadnímu přepracování**, a to zejména po doplnění: • posouzení vlivu na lokality Natura 2000 dle čl. 6 odst. 3 směrnice 92/43/EHS • dostatečný biologický průzkumu odpovídající metodikám MŽP v různých ročních obdobích • hodnocení vlivu na populace netopýrů • posouzení kumulativních vlivů v širším území • hodnocení dopadů na krajinný ráz • hodnocení dopadů na využití nemovitostí vlastníků v dosahu navrhovaných 500 m od obytné zástavby a přímý dopad vymezení AO na výkon vlastnických práv těchto vlastníků, včetně uvedení metodiky, podle které se určuje vzdálenost od zastavěného území	

Poř. č.	Připomínkové místo	Číslo jednací	Článek	AO	Připomínka	Vyhodnocení
					• zdůvodnění nevyužití brownfieldů a narušených území uvedených v Národní databáz brownfieldů Do doby doplnění těchto podkladů nelze území považovat za způsobilé pro vymezení akcelerační oblasti. Podané připomínky jsou blanketní, podatel si vymezuje právo připomínky doplnit ve lhůtě 15 dnů ode dne veřejného projednání. **XI. Závěr** Návrh v předložené podobě není dostatečně odůvodněný, není podložen odbornými daty, je v rozporu s právními předpisy ČR i EU a může mít závažné dopady na krajinu, životní prostředí obyvatele, proto požaduji především vyřazení Územního opatření k AOS3 z návrhu Změny č. 2 Územního rozvojového plánu ČR. Pro případ, že tomuto požadavku nebude vyhověno, požaduji zásadní přepracování Návrhu Změny č. 2 ÚRP ČR tak, aby byl v souladu s právními předpisy a byly řádně vyhodnoceny jeho dopady. Žádám, aby tato připomínka byla řádně vypořádána v souladu se zákonem a aby bylo uvedeno konkrétní odůvodnění přijatého řešení. S pozdravem,	
3333.	Florer Radek	MMR-39318-2026-81	99czzx	AOV103	**VĚC: Připomínky k návrhu Změny č. 2 Územního rozvojového plánu ČR – vymezení akcelerační oblasti AOV103 Jestřebí, Olomoucký kraj** Na základě zveřejněné veřejné vyhlášky č. j. MMR-25750/2026-81 ze dne 14.4.2026 tímto uplatňuji podle § 97 odst.1 zákona č. 283/2021 Sb., stavební zákon, v platném znění, připomínky k návrhu Změny č. 2 Územního rozvojového plánu ČR, týkající se vymezení akcelerační oblasti AOV103 Jestřebí. **I. Žádost o vyloučení oblasti** Na základě níže uvedených důvodů nesouhlasím s tímto návrhem Změny č. 2 Územního rozvojového plánu ČR a požaduji vyloučení akcelerační oblasti AOV103 Jestřebí z návrhu Změny č. 2 Územního rozvojového plánu ČR. Mám za to, že vymezení této oblasti je v přímém rozporu se zájmy ochrany přírody, krajiny, zemědělského půdního fondu a ochrany zdraví a práv obyvatel dotčených obcí Jestřebí a Pobučí. **II. Odůvodnění připomínek** **1. Nedostatky návrhu a procesní pochybení** Návrh vykazuje zásadní procesní a věcné vady, postrádá konkrétní podklady a podrobnou analýzu lokality. Vychází pouze z expertních odhadů (počet věží, instalovaný výkon), nikoliv z podrobné analýzy území. Nebyly posouzeny jiné možnosti umístění akceleračních oblasti, zejména využití brownfieldů či jiné znehodnocené půdy, což je v rozporu se zásadami udržitelného rozvoje území.	**Akceptováno.** **Akcelerační oblast AOV103 – Jestřebí byla vypuštěna.**

Poř. č.	Připomínkové místo	Číslo jednací	Článek	AO	Připomínka	Vyhodnocení
					Návrh rezignuje na předběžnou opatrnost a odsouvá řešení zásadních střetů v území až do fáze povolování jednotlivých záměrů, čímž popírá smysl strategického plánování. **2. Ochrana přírody a krajiny** Analýza nárůstu viditelnosti v dokumentu SEA (Strategic Environmental Assessment) u oblasti AOV103 uvažuje s výškou stožárů 120, 170 m a 200 m. Mapa prokazuje drastický nárůst viditelnosti technických staveb v bezprostřední blízkosti sídel. Analýza potvrzuje, že stožáry o výšce 200 m (celková výška s listy cca 250 m) budou dominantou viditelnou z celého území dotčených obcí. V Opatřeni obecné povahy se návrh nevypořádal s tím, jak bude chráněn krajinný ráz a pohoda bydlení. Navržená oblast nerespektuje vizuální integritu sídel a fakticky mění charakter venkovského osídlení na průmyslovou zónu bez adekvátní kompenzace či ochranných opatření. Lokalita AOV103 představuje cenný krajinný celek, jehož industrializace je nepřípustná. Opatření obecné povahy pro AOV103 připouští výjimky pro “nezbytná křížení” dopravní a technické infrastruktury s biokoridory, což při rozsahu infrastruktury VTE povede k faktické fragmentaci regionálních a lokálních biokoridorů. Stanovená minimální šířka koridoru 500 m pro velké savce je pro druhy jako například vlk v členitém terénu Jestřebí a Pobuči zcela nedostatečná a nezajišťuje funkčnost migrační trasy. V opatření obecné povahy pro AOV103 je uvedeno, že ochrana netopýrů bude řešena zajištěním akustického monitoringu netopýrů provozovatelem větrné elektrárny podle metodického doporučení společnosti ČESON, která je v textu označena jako “v přípravě”. Stanovení podmínek ochrany netopýrů odkazem na neexistující/rozpracovaný dokument činí opatřeni obecné povahy v této části nepřezkoumatelným. Správní akt nemůže ukládat povinnosti na základě dokumentu, který není součástí a jehož obsah je v době schvalování ÚRP neznámý. To zakládá nezákonnost celého vymezení AOV103 pro porušení principu právní jistoty. Jelikož opatření obecné povahy přiznává nutnost následného monitoringu mortality ptáků (bod 3.2 c, d), potvrzuje tím existenci rizika, kterému by mělo být předcházeno nevymezením oblasti v takto cenném území. Vymezení AOV103 je v přímém rozporu s požadavkem čl.15c směrnice RED III, neboť oblast zahrnuje migrační koridory velkých savců, což automaticky vylučuje klasifikaci území jako “nízkorizikového”. Návrh AOV103 se nevypořádal s tím, jak může být oblast s přiznanou fragmentaci biokoridorů považována za environmentálně vhodnou. **3. Voda a klimatické funkce krajiny** Podkladová analýza SEA trpí zásadní věcnou vadou, když uvažuje hloubku založení 2–4 m. Statické požadavky na VTE o výšce 250 m v daných geologických podmínkách vyžadují hlubinné pilotáže. Tím, že SEA pracovala s chybným technickým zadáním, zcela opominula vyhodnocení vlivu na hlubší horizonty podzemních vod, které jsou v lokalitě dle VÚMOP silně zranitelné. Požaduji revizi SEA na základě reálných technických parametrů staveb. Rozsáhlé betonové základy a obslužné komunikace naruší vsakováni vody, změní odtokové poměry a zhorší schopnost krajiny zadržovat vodu, což je v době klimatické změny nepřípustné. Opatření obecné povahy pro AOV103 stanovuje odstup od vodních toků pouze 8 metrů, což považuji za hrubě nedostatečné pro eliminaci rizika kontaminace. Tato vzdálenost je v podhorském terénu naprosto nedostatečná pro ochranu pramenišť a koryt před kontaminaci a změnou odtokových poměrů při masivních zemních pracích (základy pro VTE, zařízení pro skladování elektřiny,	

Poř. č.	Připomínkové místo	Číslo jednací	Článek	AO	Připomínka	Vyhodnocení
					komunikace), proto je nezbytné zvýšit tento ochranný odstup od vodních toků na minimálně 100 m, aby byla zajištěna elementární ochrana vodních zdrojů. Pouhé konstatování, že nesmí být narušena funkce, je v rozporu s realitou výstavby, kdy dochází k plošnému zhutnění půdy a přerušení drenážních systémů, což opatření obecné povahy nijak technicky neřeší. V lokalitě AOV103 se nachází řada individuálních zdrojů pitné vody (studny v obci Jestřebí a Pobuči), které čerpají vodu z mělkých i středně hlubokých horizontů. Hlubinné pilotáže a masivní betonáž (cca 400 m^2 nepropustné plochy na jednu VTE) prokazatelně protnou hydrogeologické vrstvy a mohou způsobit nevratnou kontaminaci nebo ztrátu vody v těchto studnách. SEA tento scénář vůbec neposuzovala, čímž je dokumentace neúplná. Obnovitelné zdroje energie jsou ve veřejném zájmu, ale nemohou být nadřazeny veřejnému zájmu na zachování zdrojů pitné vody pro obyvatelstvo. V lokalitě AOV103 dochází k přímému střetu těchto zájmů. Zatímco energetický cíl lze naplnit v jiných lokalitách ČR s vhodnějším podložím, zdroje pitné vody v Jestřebí a Pobučí jsou vázány ná konkrétní území a jsou nenahraditelné. Ohroženi základních životních potřeb obyvatel je v rozporu se zásadou proporcionality. Požaduji vyloučení ploch, které jsou v hydrogeologickém dosahu místních studní a pramenišť. Návrh dále zcela opomíjí vliv rotace listů a změny proudění vzduchu na lokální mikroklima a vysušování okolních pozemků. **4. Ochrana zemědělského půdního fondu (ZPF)** Mapa oblasti potvrzuje, že AOV103 je vymezena na plochách intenzivně využívané zemědělské půdy. Lokalita zasahuje i do půd I. a II. třídy ochrany. OOP v bodě 3.1 písm. f) řeší pouze “přístup k pozemkům”, nikoliv prioritní i ochranu půdy jako neobnovitelného zdroje. Navržená ochrana protierozních opatření je deklarativní a nezohledňuje zvýšený odtok z manipulačních ploch a komunikaci VTE. Dojde k nevratnému zhutnění půdy těžkou technikou, zvýšení erozního rizika a fragmentaci zemědělských pozemků, což znemožni efektivní hospodaření. **5. Dopady na obyvatele a kvalitu života** Návrh nerespektuje požadavky nového stavebního zákona na kvalitu prostředí a pohodu bydlení. Dlouhodobé vystavení hluku (včetně infrazvuku) představuje riziko pro zdraví obyvatel. Opatření obecné povahy odsouvá řešení hluku až do “navazujících řízení”. Požaduji posouzení kumulativního hluku již ve fázi vymezení akcelerační oblasti, neboť po schválení ÚRP bude obrana nás obyvatel značně ztížena, ne-li zcela nemožná. Hranice AOV103 je od nejbližšího obydlí vzdálena pouhých 400 metrů. Návrh AOV103 při svém zpracování prokazatelně nepřihlíží k aktuální nové zástavbě, čímž bude docházet k přímému ohrožení zdraví občanů nadlimitním hlukem. Při kumulaci až 8 větrných elektráren o výšce 250 m je odstup 400–500 m od obydlí zcela nedostatečný pro dodržení hygienických limitů hluku v nočních hodinách. Návrh je v rozporu s cílem územního plánování chránit pohodu bydlení. V opatřeni obecné povahy pro AG V103 se v bodě 3.1 l) uvádí, že podmínkou pro povoleni záměrů OZE je zpracování studie působení stroboskopického efektu na obytnou zástavbu s vymezením VTE, u nichž je nutné dobu provozu omezit tak, aby shadow flicker efekt nepřekročil dobu trvání 30 hodin/rok. Vzhledem k umístění navržené ADV bude v celém roce, kromě letních měsíců, působit	

Poř. č.	Připomínkové místo	Číslo jednací	Článek	AO	Připomínka	Vyhodnocení
					tento efekt na obytnou zástavbu obce Jestřebí, což zásadně sníží kvalitu života v obytných zónách Jestřebí. Návrh dále zcela ignoruje zásah do vlastnických práv obyvatel, kdy dojde k prokazatelnému znehodnocení nemovitosti. **6. Technická a bezpečnostní rizika** V opatření obecné povahy zcela chybí stanovení pevných odstupových vzdálenosti od obytné zástavby v poměru k uvažované výšce 250 m a nijak neřeší specifika zásahu u staveb vysokých 250 m v lesnatém terénu. Chybí analýza rizik šíření požáru z gondoly VTE do okolní krajiny. Není stanovena bezpečná vzdálenost od turistických tras a komunikaci pro případ námrazy, což ohrožuje bezpečnost osob v oblasti. Provoz 8 věží VTE a rozsáhlého úložiště elektřiny s sebou nese riziko úniku provozních kapalin (tisíce litrů olejů a chladicích směsi). V případě požáru úložiště nebo havárie VTE hrozí v daném sklonitém terénu okamžitá kontaminace spodních vod, na kterých je obec Jestřebí a Pobučí životně závislá. Absenci analýzy rizik úniku kapalin do specifických hydrogeologických struktur v lokalitě považuji za zásadní vadu návrhu. Nevymezení bezpečných zón v opatřeních obecné povahy AOV103 porušuje povinnost chránit život a zdraví osob. **7. Kumulace vlivů** Opatření obecné povahy pro AOV103 v bodě 3.1 písm. k) zmiňuje kumulativní působeni pouze u hluku. Návrh však zcela postrádá komplexní vyhodnocení kumulativních a synergických vlivů na krajinný ráz a ekosystémy, což je v rozporu s EIA a evropskou směrnici o posuzování vlivů na životní prostředí. Požaduji doložení akustické studie, která zohlední kumulativní vliv (VTE + bateriová úložiště + stávající zdroje hluku). Opatření obecné povahy v bodě 3.1 k) sice kumulaci zmiňuje, ale bez vymezení limitů pro celou oblast je toto ustanovení nevymahatelné. Bez stanovení maximálního hlukového stropu pro celou AOV (tzv. hlukový management území) nelze garantovat ochranu zdraví obyvatel Jestřebí a Pobučí. Absence kumulativního vlivu v opatření obecné povahy je vadou řízení, která má za následek nezákonnost celého aktu. Sčítání akustického tlaku a vizuální zátěže u obce Jestřebí a Pobučí nebylo v návrhu nijak kvantifikováno. **8. Infrastruktura pro skladování elektřiny** Návrh opatření obecné povahy v bodě 3.1 b) předpokládá výstavbu areálů určených pro skladování elektřiny. Pro provoz 8 VTE o výšce 250 m je plánovaná výstavba rozsáhlých bateriových úložišť, která představují další plošný zábor kvalitní půdy o rozloze až 7 000 m^2 pro celou AOV103, zvýšení hlukové zátěže (neustálý hluk chlazeni) a představuje neúměrné riziko pro silně zranitelné podzemní vody v případě havárie či požáru. Tato infrastruktura dále prohlubuje nepřípustnou industrializaci krajinného rázu.	

Poř. č.	Připomínkové místo	Číslo jednací	Článek	AO	Připomínka	Vyhodnocení
					Na rozdíl od nárazového svistu lopatek VTE, úložiště produkuje monotónní, neustálý hučivý zvuk. V tichém venkovském prostředí se tento zvuk šíří na velké vzdálenosti a zvyšuje celkovou hlukovou hladinu lokality. **9. Rozpor s právem EU a Listinou základních práv a svobod** Akcelerační oblasti mají být dle směrnice RED III vymezovány v územích "s nízkým environmentálním rizikem". Vzhledem k výskytu chráněných druhů a biokoridorů (přiznaných v opatření obecné povahy AOV103 v bodě 3.1 písm. g) lokalita AOV103 tuto podmínku nesplňuje. V návrhu AOV103 Jestřebí není prokázáno, že veřejného zájmu na dosaženi cílů RED III nelze dosáhnout v jiných lokalitách (např. v průmyslových zónách nebo lokalitách s nižším environmentálním rizikem), které by nevyžadovaly tak drastický zásah do jiných veřejných zájmů (biodiverzita, ochrana půdy). Pokud existují alternativy, je nucené prosazování AOV103 zneužitím institutu veřejného zájmu. Je ve veřejném zájmu, aby prostředky a úsilí byly vynakládány účelně. Prosazování AOV v lokalitě s prokazatelně vysokým hydrogeologickým rizikem a silným odporem místní samosprávy povede k dlouholetým soudním sporům a zablokování výstavby. Takový postup je v rozporu s veřejným zájmem na rychlou transformaci energetiky, neboť efektivnější je využit lokality s vyšší mírou společenské a odborné akceptace. **III. Závěr** Vzhledem k výše uvedeným skutečnostem je návrh vymezení akcelerační oblasti AOV103 Jestřebí věcně nesprávný, nezákonný a společensky nepřijatelný. **Požaduji jeho úplné vypuštění z návrhu Změny č. 2 ÚRP.** Občané Jestřebí a Pobučí již svůj nesouhlas s výstavbou větrných elektráren (VTE) vyjádřili v rámci **petice v roce 2024**. Na základě této petice přijalo **Zastupitelstvo obce Jestřebí dne 10.9.2024 usnesení č. 08/13/2024**, ve kterém se jasně vyslovuje proti výstavbě VTE na katastrech Jestřebí, Jestřebíčko a Pobuči. Navržená vymezení akcelerační oblasti je v přímém rozporu s principem samosprávy. Autor návrhu nerespektuje deklarovaný postoj obce a jejích obyvatel, čímž dochází k narušení důvěry v proces územního plánování a k nucenému prosazování záměru, který nemá místní akceptaci. Nucené vymezení AOV proti výslovnému a odůvodněnému nesouhlasu obce (vyjádřenému usnesením zastupitelstva a petice bez dostatečného prokázání, že neexistuji jiné (vhodnější) lokality v rámci ČR, je nepřiměřeným zásahem do práva na samosprávu dle Ústavy ČR. Požaduji doložení variantního posouzení, které prokáže, že cíle RED III nelze dosáhnout v lokalitách s nižším odporem místních komunit a nižšími environmentálními dopady. Vzhledem k výše uvedeným věcným a procesním vadám (zejména nepřezkoumatelnost, rozpor se směrnicí RED III a chybné technické parametry v SEA) je návrh v rozporu s § 174 odst. 1 správního řádu. Trvám na tom, aby se správní orgán s každým bodem vypořádal jednotlivě a odůvodnil, proč upřednostňuje energetický záměr nad prokazatelnými hydrogeologickými a environmentálními riziky.	

Poř. č.	Připomínkové místo	Číslo jednací	Článek	AO	Připomínka	Vyhodnocení
3334.	Máj Jan	MMR-39319-2026-81	99czzx	AOV103	**VĚC: Připomínky k návrhu Změny č. 2 Územního rozvojového plánu ČR – vymezení akcelerační oblasti AOV103 Jestřebí, Olomoucký kraj** Území dotčené připomínkou: akcelerační oblast AOV103 Jestřebí vymezená v návrhu Změny č. 2 Územního rozvojového plánu ČR, zejména území obce Jestřebí, částí Jestřebí, Jestřebíčko a Pobučí, a navazující migrační koridor velkých savců. Na základě zveřejněné veřejné vyhlášky č. j. MMR-25750/2026-81 ze dne 14. 4. 2026 tímto podle § 97 odst. 1 zákona č. 283/2021 Sb., stavební zákon, v platném znění, a současně podle § 172 odst. 1 zákona č. 500/2004 Sb., správní řád, v platném znění, uplatňuji připomínky k návrhu Změny č. 2 Územního rozvojového plánu ČR a k návrhu Opatření obecné povahy pro akcelerační oblast AOV103 Jestřebí, a to v části týkající se vymezení akcelerační oblasti AOV103 Jestřebí. S navrženým vymezením akcelerační oblasti AOV103 Jestřebí **nesouhlasím a požaduji její úplné vypuštění z návrhu** Změny č. 2 Územního rozvojového plánu ČR. **Navržené vymezení této oblasti považuji za problematické z hlediska ochrany přírody a krajiny, ochrany zemědělského půdního fondu, ochrany vodních zdrojů, ochrany zdraví obyvatel a práv obyvatel dotčených obcí, zejména Jestřebí a Pobučí. Území podle mého názoru nesplňuje předpoklad nízkého environmentálního a společenského rizika, který by měl být pro vymezení akcelerační oblasti pro větrnou energetiku zásadní. Z tohoto důvodu nesouhlasím se zařazením daného území mezi akcelerační oblasti.**	**Akceptováno.** **Akcelerační oblast AOV103 – Jestřebí byla vypuštěna.**

Příloha č. 5r – Vyhodnocení připomínek obcí a veřejnosti

Poř. č.	Připomínkové místo	Číslo jednací	Článek	AO	Připomínka	Vyhodnocení
					I. Hlavní požadavek Požaduji, aby akcelerační oblast AOV103 Jestřebí byla z návrhu Změny č. 2 Územního rozvojového plánu ČR **v celém rozsahu vypuštěna.** Současně požaduji, aby se pořizovatel a příslušné orgány jednotlivě vypořádaly se všemi níže uvedenými připomínkami a odůvodnily, proč by měl být energetický záměr v této konkrétní lokalitě upřednostněn před ochranou vodních zdrojů, krajinného rázu, zemědělské půdy, chráněných druhů a kvality života obyvatel. **II. Odůvodnění připomínek** **1. Nevhodnost lokality a nedostatečné prověření alternativ** Návrh vymezení AOV103 považuji za věcně nedostatečně odůvodněný. Z dostupných podkladů vyplývá, že odhad využitelnosti území je založen zejména na expertním odhadu počtu věží, jejich výkonu a předpokládaných rozestupech, nikoliv na podrobné analýze všech místních limitů. Takový postup je u záměru této velikosti nedostatečný. V lokalitě se předpokládá možnost umístění až 8 větrných elektráren o celkové výšce až 250 m, včetně související dopravní a technické infrastruktury a zařízení pro skladování elektřiny. Takový zásah nelze považovat za běžné doplnění území o obnovitelný zdroj, ale za zásadní změnu charakteru krajiny. **Požaduji, aby pořizovatel doložil, jakým způsobem byly při výběru lokalit porovnány lokality s obdobnými větrnými podmínkami, avšak nižším environmentálním a společenským konfliktem.** Pouhý odkaz na expertní odhad počtu věží nestačí. Nelze souhlasit s tím, aby byly zásadní střety v území pouze odsunuty do navazujících řízení. Územní rozvojový plán má sloužit ke strategickému plánování a předcházení konfliktům, nikoliv k jejich přenesení na pozdější fázi, kdy bude procesní obrana obyvatel a obcí výrazně složitější. Posuzování alternativ lokalizace nemůže být odloženo výhradně do navazujícího EIA řízení, neboť jakmile je akcelerační oblast schválena, je tím vytvořeno fakticky nevratné strategické rozhodnutí, jež alternativy předem uzavírá. Smysl strategického nástroje – územního rozvojového plánu – je právě v tom, aby byla porovnání provedena na úrovni, kde je obrana obyvatel procesně ještě efektivní. **2. Dopady na obyvatele, zdraví a pohodu bydlení** Navržená hranice AOV103 se přibližuje k obytné zástavbě v části Pobučí na vzdálenost přibližně 400 m. Přitom OOP nestanoví žádnou minimální ochrannou vzdálenost od zástavby a její stanovení odkládá až do navazujícího řízení. Požaduji, aby pořizovatel vysvětlil, na základě jakého odborného podkladu považuje tuto vzdálenost za dostatečnou pro ochranu zdraví a pohody bydlení, zejména při uvažované výšce elektráren až 250 m a jejich počtu až 8 věží. Návrh neobsahuje pevné a předem stanovené odstupové vzdálenosti od obytné zástavby. Ochrana obyvatel je ponechána až na navazující řízení, zejména prostřednictvím hlukové studie. To považuji za nepřijatelné, protože po schválení akcelerační oblasti bude fakticky vytvořen silný předpoklad pro následné povolování záměrů. **Vymezení AOV103 může zároveň omezit přirozený rozvoj obcí Jestřebí a Pobučí**. Nová obytná zástavba se s ohledem na hlukové, bezpečnostní, světelné a vizuální dopady	

Poř. č.	Připomínkové místo	Číslo jednací	Článek	AO	Připomínka	Vyhodnocení
					nebude moci rozumně přibližovat k větrným elektrárnám a bateriovým úložištím. Akcelerační oblast by tak fakticky vytvořila bariéru dalšího sídelního rozvoje. Při kumulaci více větrných elektráren nelze posuzovat každou stavbu izolovaně. Je nezbytné posoudit celkovou hlukovou zátěž celé oblasti, včetně nízkofrekvenčního hluku, infrazvuku, hluku z bateriových úložišť, doprovodné infrastruktury a stávajících zdrojů hluku. Bez stanovení celkového hlukového limitu pro celou AOV nelze zaručit ochranu zdraví a pohody bydlení. U hluku je nutné zohlednit i konkrétní konfiguraci terénu. Jestřebí a Pobučí leží ve svažitém území a část zástavby je orientována směrem k jihu, tedy k navržené oblasti. Větrné elektrárny mají být umístěny výše v terénu, což může způsobit nepříznivé šíření hluku do obce, zejména v noci a za určitých povětrnostních podmínek. Obecná hluková studie bez posouzení těchto místních poměrů by nebyla dostatečná. Zvlášť problematický je také stroboskopický efekt, tzv. shadow flicker. Obytná zástavba Jestřebí a Pobučí leží severně od navržených elektráren, zatímco elektrárny by stály jižně od obcí a výše v terénu. V části dne a roku tak může slunce procházet za rotory směrem k obytné zástavbě a způsobovat rušivé blikání v domech, zahradách i veřejném prostoru. Za nedostatečné považuji spoléhat pouze na následné omezení provozu. Obce jsou rozloženy v širším území, čas východu a západu slunce se v průběhu roku výrazně mění a při uvažovaném počtu až 8 větrných elektráren se mohou účinky jednotlivých zařízení překrývat. Vypínací režim by proto musel být posuzován pro celou obec a pro nejnepříznivější souběhy, což návrh předem nezajišťuje. Návrh rovněž neřeší znehodnocení nemovitostí v dotčených obcích. Umístění až 8 technických staveb o výšce až 250 m v těsné blízkosti obce, spolu s bateriovými úložišti a další infrastrukturou, může mít zásadní dopad na hodnotu rodinných domů, rekreačních objektů i pozemků. Jde o zásah do vlastnických práv obyvatel, který nebyl dostatečně vyhodnocen. Jestřebí a Pobučí jsou vyhledávány právě pro klidné venkovské bydlení, nízkou míru rušení a blízkost krajiny. Řada obyvatel se do těchto obcí stěhuje cíleně kvůli těmto hodnotám. Vymezení akcelerační oblasti by tento charakter zásadně narušilo a snížilo kvalitu bydlení i rekreační hodnotu území. **3. Ochrana vodních zdrojů a hydrogeologická rizika** Lokalita AOV103 je z hlediska vodního režimu citlivým územím. V obcích Jestřebí a Pobučí se nachází individuální zdroje pitné vody, zejména studny, které jsou pro místní obyvatele zásadní. Případné narušení podzemních vod by mohlo mít nevratné důsledky. Podkladová dokumentace podle mého názoru nedostatečně posoudila skutečný rozsah stavebních zásahů. U větrných elektráren o výšce až 250 m nelze vycházet pouze z obecných předpokladů mělkého založení. Reálné technické řešení může vyžadovat hlubinné pilotáže, masivní betonové základy, rozsáhlé zemní práce, zpevněné manipulační plochy a nové přístupové komunikace. Tyto zásahy mohou změnit odtokové poměry, přerušit přirozené drenážní vazby, snížit vsakování vody a negativně ovlivnit mělké i středně hluboké horizonty podzemních vod. To je v přímém rozporu s potřebou chránit zdroje pitné vody a retenční schopnost krajiny. Za nedostatečný považuji také navržený odstup od vodních toků pouze 8 metrů. V podhorském a sklonitém terénu s prameništi, drobnými vodotečemi a občasnými toky tato vzdálenost nemůže zaručit ochranu před kontaminací ani před změnou vodního režimu.	

Poř. č.	Připomínkové místo	Číslo jednací	Článek	AO	Připomínka	Vyhodnocení
					Požaduji, aby byly plochy v hydrogeologickém dosahu místních studní, pramenišť a vodních toků z AOV103 vyloučeny. Obnovitelné zdroje energie jsou významným veřejným zájmem, ale nemohou být automaticky nadřazeny ochraně pitné vody. Energetický cíl lze naplňovat i v jiných lokalitách, zatímco místní zdroje pitné vody jsou územně nenahraditelné. Požaduji, aby pořizovatel doložil, zda se v AOV103 nebo v jejím bezprostředním okolí nacházejí pásma hygienické ochrany vodních zdrojů (PHO I. nebo II. stupně), a pokud ano, aby vysvětlil, proč podmínky OOP tuto ochranu výslovně neupravují. **4. Ochrana krajinného rázu Přírodního parku Březná a jeho krajinných vazeb** Navrhovaná akcelerační oblast AOV103 se nachází v bezprostřední blízkosti Přírodního parku Březná, který byl zřízen za účelem ochrany krajinného rázu typického pro tuto část Zborovské vrchoviny. Předmětem ochrany jsou zejména rovinaté a mírně zvlněné náhorní části, hluboce zařízlutá údolí Březné a Moravské Sázavy, lesní porosty s přirozenou druhovou skladbou, charakteristická struktura zemědělských kultur a krajinné zeleně a podmínky pro nerušenou rekreaci. Navrhované větrné elektrárny o výšce až 250 m jsou v přímém rozporu s hodnotami, které tento přírodní park chrání. **Ochranný účinek přírodního parku nelze omezit pouze na jeho hranici.** Podle § 12 odst. 1 zákona č. 114/1992 Sb., o ochraně přírody a krajiny, je krajinný ráz chráněn před činností, která by snižovala jeho estetickou a přírodní hodnotu. Tato ochrana se nevztahuje výlučně na parcely uvnitř hranice parku, ale musí zahrnovat rovněž bezprostřední okolí, pohledové horizonty, krajinné průhledy a rekreační vazby. Větrné elektrárny o výšce až 250 m by se výrazně uplatňovaly i z území přírodního parku a z navazujících krajinných prostorů. Jejich dopad proto nelze hodnotit toliko podle toho, zda samotná patka větrné elektrárny leží přímo uvnitř přírodního parku - rozhodující je vizuální a krajinný dosah staveb, nikoli formální poloha jejich základů. **Dokumentace SEA nepracuje s reálnými výškovými parametry.** Analýza nárůstu viditelnosti v dokumentaci SEA pracuje s výškami stožárů 120 m, 170 m a 200 m. Při celkové výšce větrných elektráren až 250 m, která je územním opatřením výslovně připuštěna, jsou závěry této analýzy systematicky podhodnoceny. Technické stavby tohoto měřítka se stanou dominantním prvkem v krajině a budou viditelné z rozsáhlého území - z dotčených obcí, z jejich obytného zázemí a prokazatelně i z částí území Přírodního parku Březná a z rekreačních tras, které jsou s parkem funkčně svázány. Posouzení zpracované pro nižší výšky nemůže být podkladem pro závěr o přijatelnosti staveb výšky 250 m. **Návrh se nevypořádává s konkrétními pohledovými vazbami.** Posouzení krajinného rázu se omezuje na výběr několika vzdálených dominant a konstatuje obecně přijatelný dopad. Ochrana krajinného rázu přitom musí zahrnovat pohledové osy a horizonty z území přírodního parku, dálkové pohledy z vyhlídkových míst a turistických tras, vizuální vazby mezi AOV103 a územím parku i panoramata sídel, která jsou s parkem krajinně propojena. Nic z toho dokumentace přesvědčivě neřeší. V územích s významnou ochranou krajinného rázu bývá běžná výstavba omezována právě proto, aby bylo zachováno měřítko krajiny, sídelní panoramata a harmonické vztahy v	

Poř. č.	Připomínkové místo	Číslo jednací	Článek	AO	Připomínka	Vyhodnocení
					území. Větrné elektrárny o výšce až 250 m by tuto logiku zcela popřely: do krajiny, v níž je z důvodu ochrany krajinného rázu regulována i výstavba běžných staveb, by byly umístěny technické dominanty násobně převyšující jakoukoliv srovnatelnou zástavbu i přirozené krajinné měřítko. Takový rozpor vyžaduje mimořádně pečlivé a přesvědčivé zdůvodnění, které v návrhu zcela chybí. **Nebyl zajištěn souhlas příslušného orgánu ochrany přírody.** Z dostupné dokumentace nevyplývá, že by byl k navržené AOV103 vydán souhlas orgánu ochrany přírody příslušného k ochraně krajinného rázu Přírodního parku Březná ve smyslu § 12 odst. 2 zákona č. 114/1992 Sb. Bez takového závazného stanoviska nelze tvrdit, že vymezení AOV103 je slučitelné s právní ochranou přírodního parku a hodnotami, pro jejichž zachování byl zřízen. Příloha 6: Výřez z mapového podkladu s vyznačením území Přírodního parku Březná a navrhované akcelerační oblasti AOV103 – grafické znázornění prostorové vazby mezi chráněným územím a navrhovanou oblastí. **Na základě výše uvedeného požaduji:** 1. Zpracování samostatného odborného posouzení vlivu AOV103 na krajinný ráz Přírodního parku Březná a jeho bezprostřední krajinné vazby, a to pro reálnou výšku větrných elektráren až 250 m, včetně analýzy viditelnosti z území parku, z rekreačních tras a vyhlídkových míst a vyhodnocení zásahu do pohledových horizontů a sídelních panoramat. 2. Vydání závazného stanoviska příslušného orgánu ochrany přírody ke slučitelnosti AOV103 s ochranou krajinného rázu Přírodního parku Březná podle § 12 odst. 2 zákona č. 114/1992 Sb., o ochraně přírody a krajiny, a to před přijetím opatření obecné povahy. 3. Doplnění přesvědčivého zdůvodnění, proč jsou větrné elektrárny o výšce až 250 m slučitelné s měřítkem a hodnotami krajiny, v níž je z důvodu ochrany krajinného rázu omezována i běžná výstavba. **5. Zásah do krajinného rázu a proměna charakteru venkovské krajiny** Navrhovaná akcelerační oblast AOV103 se nachází v krajině, která tvoří bezprostřední obytné a rekreační zázemí obcí Jestřebí, Pobučí a jejich okolí. Nejde pouze o vzdálený pohledový horizont. Tato krajina je součástí každodenního prostředí obyvatel, jejich výhledů z obytných domů, zahrad, místních cest, veřejných prostranství a zemědělských pozemků. Umístění skupiny až 8 větrných elektráren o celkové výšce až 250 m ve vyvýšené a pohledově exponované poloze by znamenalo podstatný a trvalý zásah do vizuální pohody bydlení, do měřítka krajiny i do jejího venkovského charakteru. Tento dopad nelze bagatelizovat obecným odkazem na potřebu rozvoje obnovitelných zdrojů energie. **Dokumentace podle mého názoru nedostatečně hodnotí každodenní pohledovou zátěž obyvatel dotčených obcí.** Posouzení krajinného rázu se soustředí zejména na vybrané vzdálené dominanty, například Mírov, panorama Zábřeha nebo vodní elektrárnu v Třeštině. Opomíjí však pohledy z míst, odkud budou obyvatelé navrhované VTE vnímat	

Poř. č.	Připomínkové místo	Číslo jednací	Článek	AO	Připomínka	Vyhodnocení
					opakovaně a dlouhodobě – tedy z obytné zástavby, zahrad, místních komunikací a veřejných prostranství. **Závažnost vizuálního dopadu dokládají přiložené fotovizualizace.** Z fotovizualizace pořízené u obce Postřelmov, přibližně 8,2 km od nejbližší navrhované VTE, je patrné, že všech 8 větrných elektráren bude současně a zřetelně viditelných jako výrazné technické prvky vystupující nad přirozený horizont krajiny i nad okolní zástavbu. Obdobně fotovizualizace z obce Jestřebí ukazuje zásadní pohledový dopad v bezprostředním zázemí záměru. Za této situace nelze považovat závěr dokumentace o pouze „přímém – mírně negativním" vlivu na krajinný ráz za dostatečně přesvědčivý. Tento závěr neodpovídá předloženým vizuálním podkladům, rozsahu záměru, výšce navrhovaných staveb ani jejich skupinovému působení v otevřené krajině. Zásadní nedostatek spatřuji rovněž ve způsobu, jakým dokumentace pracuje s Analýzou nárůstu viditelnosti. Tato analýza hodnotila viditelnost vrcholu stožáru VTE pro výšky 120 m, 170 m a 200 m. Takové posouzení však samo o sobě nemůže nahradit plnohodnotné vyhodnocení skutečného vizuálního působení celé větrné elektrárny, tedy včetně rotoru, pohybu lopatek, dominance v panoramatu a kumulativního působení celé skupiny až 8 VTE. Viditelnost jednoho výškového bodu v krajině není totéž jako posouzení reálného zásahu celé skupiny větrných elektráren do krajinného rázu. Pro posouzení podle § 12 zákona č. 114/1992 Sb. je rozhodující zejména dopad na estetickou a přírodní hodnotu krajiny, harmonické měřítko a vztahy v krajině. Právě tyto aspekty nejsou v dokumentaci podle mého názoru dostatečně vyhodnoceny. Krajina Mohelnické brázdy je dokumentací charakterizována jako otevřená kulturní venkovská krajina s dominantní zemědělskou funkcí. Její měřítko odpovídá venkovským sídlům, zemědělské zástavbě, otevřeným polím, zalesněným kopcům a přirozeným horizontům. Skupina větrných elektráren o celkové výšce až 250 m by do tohoto prostředí vložila měřítkově nepřiměřený technický prvek, který by se v dálkových i každodenních pohledech stal určující dominantou. Nejde přitom pouze o statické výškové stavby. Rotující lopatky vytvářejí trvale pohyblivý vizuální vjem, který v krajině poutá pozornost výrazněji než běžné statické objekty. Dokumentace tento rozdíl dostatečně nehodnotí. Stejně tak nedostatečně hodnotí kumulativní působení celé skupiny VTE, nikoli pouze jednotlivých staveb izolovaně. **Dokumentace dále argumentuje existencí větrných parků v oblasti Maletína jako okolností, která má snižovat závažnost nového záměru. Tento argument považuji za nepřijatelný, protože fakticky legitimizuje další zhoršování krajinného rázu jen tím, že k jeho narušení již v minulosti došlo.** Existence starších větrných elektráren v širším území nemůže být důvodem pro umístění dalších, výrazně vyšších a vizuálně dominantnějších staveb. Takový přístup by znamenal, že každé předchozí narušení krajiny automaticky otevírá prostor pro další zásahy. To je	

Poř. č.	Připomínkové místo	Číslo jednací	Článek	AO	Připomínka	Vyhodnocení
					podle mého názoru v přímém rozporu se smyslem ochrany krajinného rázu podle § 12 zákona č. 114/1992 Sb. Stávající větrné elektrárny v oblasti Maletína a navrhované VTE o celkové výšce až 250 m nejsou srovnatelné objekty. Navrhované VTE představují výškově, měřítkově i vizuálně podstatně intenzivnější zásah do krajiny. Jejich dopad proto nelze mechanicky odvozovat od existence starších a nižších větrných elektráren. Dokumentace tento rozdíl nedostatečně zohledňuje a pracuje s chybným předpokladem, že přítomnost menších VTE v širším území snižuje závažnost výstavby podstatně vyšších staveb. Tento závěr odmítám jako věcně nesprávný a nedostatečně odůvodněný. Podmínky územního opatření, které se týkají barevnosti vedlejších staveb, osvětlení nebo doprovodné infrastruktury, nemohou samy o sobě zahladit hlavní zásah. Tím jsou samotné dominantní stavby větrných elektráren, jejich výška, počet, pohyb rotorů a jejich skupinové působení v otevřené krajině. **Za nedostatečné považuji také posouzení nočního světelného působení.** Podmínka 3.1 písm. m) sice ukládá stínění leteckého výstražného osvětlení s omezením viditelnosti pouze seshora, účinnost tohoto opatření v konkrétních místních podmínkách však není doložena. Při počtu až 8 větrných elektráren nepůjde o ojedinělý světelný bod, ale o souběžné přerušované světelné působení několika vysokých staveb vnímané z obytné zástavby dotčených obcí. Kumulativní světelný efekt celé skupiny nebyl přesvědčivě posouzen. **Samostatnou otázkou je flicker efekt, tedy stroboskopický efekt stínění.** Dokumentace sice ukládá zpracování příslušné studie, tuto povinnost však přesouvá až do navazujícího řízení. Tím zůstává na úrovni SEA nezodpovězena zásadní otázka, zda je záměr v navržené prostorové konfiguraci vůbec realizovatelný bez nepřiměřeného omezení provozu VTE. Konfigurace záměru je z hlediska flicker efektu potenciálně problematická zejména vůči obci Jestřebí, která leží ve svahu pod vyvýšenou polohou navrhovaných VTE. Různé části zástavby mohou být zasaženy stíněním od různých turbín v různých časech. Proto je nezbytné posoudit nikoli pouze jednotlivé VTE izolovaně, ale kumulativní působení celé skupiny vůči rozprostraněné obytné zástavbě. Volba maximální celkové výšky VTE až 250 m, skupiny až 8 strojů a pohledově exponované polohy je rozhodující pro rozsah vizuálního dopadu, nočního světelného působení i flicker efektu. **Bez úplného vyhodnocení těchto vlivů nelze posouzení považovat za dostatečné ani přezkoumatelné.** **Všechny uvedené nedostatky mají zvláštní význam vzhledem k právním důsledkům vymezení akcelerační oblasti. Zákon č. 249/2025 Sb. zavádí pro záměry v akceleračních oblastech zjednodušený režim povolování. Právě proto musí být rozhodující vlivy záměrů, včetně krajinného rázu, skutečného vizuálního působení celé skupiny VTE, kumulativní viditelnosti, nočního světelného působení a flicker efektu, posouzeny dostatečně již při vymezování akcelerační oblasti a při stanovení podmínek územního opatření.**	

Poř. č.	Připomínkové místo	Číslo jednací	Článek	AO	Připomínka	Vyhodnocení
					Obecný odkaz na pozdější fáze povolování nemůže nahradit chybějící posouzení zásadních vlivů na úrovni SEA a územního opatření. Pokud nejsou podmínky a zmírňující opatření stanoveny na základě úplného, konkrétního a přezkoumatelného posouzení, nelze tento nedostatek spolehlivě napravit až v navazujících řízeních. **Na základě výše uvedeného požaduji, aby byly ve vypořádání připomínek věcně zohledněny zejména tyto okruhy:** 1. **Doplnění a přepracování posouzení krajinného rázu**, včetně každodenních pohledů z obytných domů, zahrad, veřejných prostranství a místních cest dotčených obcí, a to pro skupinu VTE o celkové výšce až 250 m. 2. **Doplnění vyhodnocení skutečného vizuálního působení celé skupiny VTE**, protože samotná analýza viditelnosti vrcholu stožáru nepostačuje k posouzení reálného zásahu do krajinného rázu. Hodnocení musí zahrnout dominanci v panoramatu, pohyb rotoru, kumulativní působení až 8 VTE a každodenní pohledovou zátěž obyvatel. 3. **Přehodnocení závěru o „přímém – mírně negativním“ vlivu na krajinný ráz**, protože tento závěr neodpovídá předloženým fotovizualizacím, rozsahu záměru, výšce až 250 m ani skutečné míře zásahu do panoramatu, měřítka a charakteru venkovské krajiny. 4. **Doplnění chybějících posouzení kumulativních vlivů**, zejména kumulativního vizuálního působení celé skupiny VTE, nočního světelného působení leteckého výstražného osvětlení a flicker efektu ve vztahu k obytné zástavbě dotčených obcí. **6. Ochrana přírody, biokoridorů a zvláště chráněných druhů** Vymezení AOV103 zasahuje do území, které má význam pro ekologickou stabilitu krajiny a migraci živočichů. Samotné podmínky územního opatření připouštějí existenci migračního koridoru velkých savců ve střední části akcelerační oblasti. To je podle mého názoru zásadní rozpor: **území s migračním koridorem velkých savců nelze považovat za území s nízkým environmentálním rizikem.** Ve zmíněném koridoru je nutné chránit migrační prostupnost krajiny pro velké savce, včetně vlka obecného, rysa ostrovida, losa evropského a medvěda hnědého. Výstavba větrných elektráren, nových komunikací, kabelových tras, manipulačních ploch, oplocených areálů a bateriových úložišť může vést k fragmentaci území a faktickému zhoršení migrační funkce krajiny. Tento problém nelze odstranit pouze obecnou podmínkou, že v koridoru nesmí dojít ke snížení jeho průchodnosti. AOV103 je určena pro větrné elektrárny o výšce až 250 m a odůvodnění počítá až s 8 věžemi v této oblasti. **Nejde tedy o jednotlivý drobný zásah, ale o soubor vysokých technických staveb a související infrastruktury s vizuálním, akustickým a rušivým účinkem.** Metodika AOPK ČR k ochraně biotopu vybraných zvláště chráněných druhů v územním plánování uvádí, že **u velkých savců jsou dálkové přesuny podmínkou trvalé existence populací a že je zásadní zachovat propojení oblastí výskytu na území ČR i s okolními zeměmi.** V případě vlka obecného metodika výslovně popisuje jeho schopnost pohybu na dlouhé vzdálenosti a potřebu zachovat prostupnost biotopu pro genetickou výměnu mezi populacemi.	

Příloha č. 5r – Vyhodnocení připomínek obcí a veřejnosti

Poř. č.	Připomínkové místo	Číslo jednací	Článek	AO	Připomínka	Vyhodnocení
					V lokalitě AOV103 je přitom **doložen opakovaný výskyt vlka obecného**, tedy jednoho z cílových druhů, pro které je tento biotop vymezen. **Opakovaný výskyt vlka obecného v okolí Jestřebí je doložen** také oficiálním sdělením města Zábřeh zveřejněným dne 23. 2. 2026 na oficiálním facebookovém profilu města. Město v něm uvádí, že má potvrzené zprávy o výskytu vlka obecného v lesích u obce Jestřebí, a to na základě aktuálních informací z terénu a záznamů z fotopastí. Současně uvádí, že vlk byl v posledních dnech pozorován i při lovu zvěře v blízkosti zastavěného území. Sdělení bylo zveřejněno na oficiálním facebookovém profilu města Zábřeh, a tedy se jedná o veřejné komuniké orgánu územní samosprávy, nikoliv o soukromé podání. Lze předpokládat, že město vycházelo z informací, které mu byly předány příslušnými orgány nebo odborníky z terénu.**Tato skutečnost potvrzuje, že území v okolí AOV103 není pouze teoretickým migračním prostorem, ale fakticky využívaným biotopem zvláště chráněného druhu.** Za nedostatečné považuji, že návrh připouští „nezbytná křížení" liniové infrastruktury s biokoridory. Při rozsahu záměrů souvisejících s větrnou energetikou může právě doprovodná infrastruktura fakticky způsobit narušení funkce biokoridorů, přestože samotné věže budou formálně umístěny mimo některé vymezené prvky. Požadavek na zachování minimální šířky migračního koridoru 500 m nepovažuji za dostatečný. Funkčnost koridoru nelze posuzovat pouze geometricky podle jeho zbytkové šířky, ale podle skutečné průchodnosti území a podle ochoty velkých savců územím procházet. Rušivě může působit nejen fyzický zábor, ale také hluk, nízkofrekvenční zvuk, vibrace, servisní provoz, pohyb osob a techniky, noční osvětlení a vizuální dominance rotujících lopatek. Tento závěr odpovídá také metodice AOPK ČR „Ochrana biotopu vybraných zvláště chráněných druhů v územním plánování". Metodika u migračních koridorů výslovně uvádí, že podstatný vliv má nejen zúžení doporučené šířky koridoru, ale také charakter stavby a její rušivý účinek. **Současně uvádí, že stavby energetické a telekomunikační infrastruktury mohou ovlivnit průchodnost migračního koridoru pro cílové druhy, přičemž rušivě se mohou projevit zejména větrné elektrárny,** elektrická vedení a energovody. Při posouzení je podle metodiky nutné brát v úvahu nejen stavbu samotnou, ale také s ní spojený provoz a údržbu. Relevantní výňatek z metodiky AOPK ČR přikládám jako přílohu č.4 této připomínky. Podmínka 3.1 písm. o) vyžaduje zachování minimální šířky koridoru 500 m, avšak nestanoví žádný mechanismus ověření skutečné průchodnosti, ani nevymezuje, jaké monitorovací opatření prokáže, že k „omezení pohybu velkých savců" nedochází. Bez takového mechanismu je podmínka fakticky nevymahatelná. Zvlášť závažné je, že tento migrační koridor navazuje na kritické místo koridoru. Kritická místa jsou prostorově omezená místa, kde je průchodnost biotopu již nyní zhoršená, a jejich zachování je zásadní pro využitelnost celého biotopu. **Pokud zvěř projde kritickým místem a bezprostředně poté narazí v navazujícím koridoru na soubor větrných elektráren, bateriových úložišť, osvětlení a obslužné infrastruktury, dojde k faktickému oslabení nebo znehodnocení migračního propojení.** Tento zásah je patrný zejména z přílohy č. 5, která zobrazuje překryv navrhované AOV103 s migračním koridorem velkých savců. Tento koridor je nutné posuzovat v širších souvislostech, nikoli pouze izolovaně v rámci katastru obce Jestřebí**. Jde o významné propojení mezi navazujícími lesními celky a oblastmi Jeseníků, Moravskoslezského kraje a směrem do východních Čech.**	

Poř. č.	Připomínkové místo	Číslo jednací	Článek	AO	Připomínka	Vyhodnocení
					Přerušení nebo významné zhoršení průchodnosti v tomto místě by proto nemělo pouze lokální dopad, ale mohlo by oslabit regionální migrační propojení velkých savců. Návrh sám počítá s monitoringem mortality ptáků a monitoringem netopýrů až po uvedení větrných elektráren do provozu. Tím **fakticky přiznává existenci významného rizika.** Ochrana zvláště chráněných druhů však má být preventivní. Není přijatelné nejprve umožnit výstavbu a teprve následně zjišťovat, zda dochází k úhynům ptáků nebo netopýrů. Problematické je také odkazování na metodické doporučení ČESON „v přípravě" u ochrany netopýrů. **Povinnosti a ochranná opatření nemohou být založeny na dokumentu, jehož obsah není v době projednávání známý.** Takový postup snižuje právní jistotu a činí tuto část opatření obtížně přezkoumatelnou. Podkladové posouzení podle § 11 odst. 4 ZOZE bylo dokončeno dne 9. 12. 2025, jak je výslovně uvedeno v odůvodnění územního opatření. Opakovaný výskyt vlka obecného byl doložen sdělením města Zábřeh ze dne 23. 2. 2026 – tedy více než dva měsíce po dokončení posouzení. T**oto posouzení proto aktuálně doložený výskyt vlka v okolí AOV103 nemohlo zohledňovat a nemůže být bez dalšího považováno za dostatečný podklad pro závěr, že vymezení akcelerační oblasti nemá negativní dopad na zvláště chráněný druh. Požaduji, aby pořizovatel zajistil aktualizaci tohoto posouzení s přihlédnutím k nově doložené přítomnosti vlka obecného v lokalitě, nebo aby přezkoumatelně vysvětlil, proč taková aktualizace není nezbytná.** Požaduji, aby pořizovatel zajistil zpřístupnění posouzení podle § 11 odst. 4 ZOZE, včetně mapových příloh, aby bylo možné ověřit, jak bylo konkrétní místo v blízkosti kritického místa dálkového migračního koridoru posouzeno. Z odůvodnění vyplývá, že bylo zpracováno posouzení podle § 11 odst. 4 ZOZE. Z předložených podkladů však není zřejmé, že by se toto posouzení konkrétně a přezkoumatelně vypořádalo s aktuálně doloženým výskytem vlka obecného v okolí Jestřebí, s návazností migračního koridoru na kritické místo a s kumulativním účinkem až 8 VTE, obslužných komunikací, kabelových tras, manipulačních ploch a bateriových úložišť na skutečnou průchodnost migračního koridoru. Vzhledem k doloženému výskytu vlka obecného, významu migračního koridoru a existenci kritického místa požaduji, aby pořizovatel tento podklad vypořádal jako konkrétní důkaz aktuálního využívání území zvláště chráněným druhem. Lokalitu AOV103 nelze z těchto důvodů považovat za území s nízkým environmentálním rizikem vhodné pro akcelerační oblast. **Požaduji, aby pořizovatel před případným schválením AOV103 zajistil doplnění, aktualizaci a zveřejnění posouzení podle § 11 odst. 4 ZOZE tak, aby se konkrétně a přezkoumatelně vypořádalo s aktuálně doloženým výskytem vlka obecného v okolí Jestřebí, s dotčením migračního koridoru velkých savců, s návazností na kritické místo biotopu a s kumulativními vlivy všech souvisejících staveb a zařízení, včetně větrných elektráren, obslužných komunikací, kabelových tras, manipulačních ploch, bateriových úložišť, servisního provozu, hluku, vibrací, nočního osvětlení a vizuálního rušení. Současně požaduji, aby bez takového doplnění nebylo přezkoumatelně uzavřeno, že AOV103 představuje území s nízkým environmentálním rizikem vhodné pro vymezení akcelerační oblasti.** **7. Zemědělský půdní fond a hospodaření v krajině** AOV103 je vymezena převážně v zemědělsky využívané krajině. Dotčené plochy zahrnují zemědělskou půdu, jejíž ochrana má být jedním z veřejných zájmů územního plánování.	

Poř. č.	Připomínkové místo	Číslo jednací	Článek	AO	Připomínka	Vyhodnocení
					Návrh se však soustředí především na zachování přístupu k pozemkům a na to, aby nevznikaly neobhospodařovatelné zbytky, nikoliv na skutečnou ochranu půdy jako neobnovitelného zdroje. Výstavba větrných elektráren a doprovodné infrastruktury povede k záborům půdy, zhutnění půdy těžkou technikou, změnám odtokových poměrů, zvýšení erozního rizika a fragmentaci pozemků. Přístupové cesty a manipulační plochy mohou dlouhodobě narušit způsob hospodaření v území. Nedostatečně je řešena také ochrana meliorací a drenážních systémů. Pouhé konstatování, že nemá být narušena jejich funkce, není dostatečné. U masivních zemních prací, hlubokého zakládání a výstavby komunikací je riziko přerušení odvodňovacích systémů reálné a mělo být vyhodnoceno již ve fázi návrhu akcelerační oblasti. **8. Bateriová úložiště a další související infrastruktura** Návrh neřeší pouze samotné větrné elektrárny. Součástí záměrů mohou být také areály pro skladování elektřiny, obslužné komunikace, kabelová vedení, trafostanice, manipulační plochy a další technická infrastruktura. Bateriová úložiště představují samostatný zdroj rizik. Mohou znamenat další zábor půdy, zvýšení hlukové zátěže vlivem chlazení, zvýšení požárního rizika a riziko úniku látek při havárii. V tichém venkovském prostředí může být i monotónní provozní hluk technologií významným rušivým prvkem, zejména v nočních hodinách. V případě požáru bateriového úložiště nebo havárie větrné elektrárny nelze vyloučit kontaminaci půdy a vod. Tato rizika jsou zvlášť závažná v území, **kde jsou obyvatelé závislí na místních zdrojích vody**. Návrh však neobsahuje dostatečnou analýzu havarijních scénářů ani jejich dopadů na konkrétní hydrogeologické poměry lokality. **Požaduji, aby OOP výslovně zakázalo umisťování bateriových úložišť v hydrogeologicky citlivém území nebo v definované vzdálenosti od místních studní, pramenišť a vodních toků.** Podmínka 3.1 písm. b) sice limituje plošnou výměru areálů úložišť, ale havarijní rizika pro vodní zdroje neřeší vůbec. Tato mezera je nepřijatelná v lokalitě, kde jsou obyvatelé závislí na individuálních zdrojích pitné vody. **9. Bezpečnostní a technická rizika** V územním opatření chybí jasné stanovení bezpečných odstupových vzdáleností od obytné zástavby, komunikací, turistických tras a dalších míst, kde se mohou pohybovat osoby. U staveb o výšce až 250 m je nutné zohlednit nejen hluk, ale také riziko pádu částí zařízení, havárie, požáru, námrazy a odletu ledu z lopatek. **Není dostatečně řešeno ani riziko šíření požáru z gondoly větrné elektrárny nebo z bateriového úložiště do okolní krajiny. V lesnatém a sklonitém terénu může být zásah hasičů komplikovaný a následky mohou být závažné.** Návrh podle mého názoru nedostatečně vyhodnocuje také zvýšenou dopravní zátěž v době výstavby. Přeprava částí větrných elektráren, stavebních materiálů a těžké techniky může znamenat zásahy do místních komunikací, zvýšený hluk, prašnost a omezení běžného života obyvatel. Skutečnost, že bezpečné vzdálenosti nejsou stanoveny v OOP, neznamená, že budou dostatečně stanoveny v navazujícím řízení. Po schválení akcelerační oblasti je faktická procesní váha lokality rozhodnuta a navazující řízení probíhá pod silným předpokladem jejího využití.	

Poř. č.	Připomínkové místo	Číslo jednací	Článek	AO	Připomínka	Vyhodnocení
					10. Nedostatečné posouzení kumulativních a synergických vlivů Jedním z hlavních nedostatků návrhu je podle mého názoru **absence komplexního posouzení kumulativních a synergických vlivů. Nestačí hodnotit jednotlivé větrné elektrárny nebo jednotlivé typy vlivů odděleně.** Je nutné posoudit společné působení všech zamýšlených větrných elektráren, bateriových úložišť, dopravní a technické infrastruktury, hluku, stroboskopického efektu, světelného značení, zásahu do krajinného rázu, vlivu na vodní režim, vlivu na migrační prostupnost území a vlivu na zemědělské hospodaření. Bez takového komplexního posouzení nelze tvrdit, že AOV103 je vhodnou akcelerační oblastí. Kumulace vlivů může být pro obyvatele a krajinu podstatně závažnější než jednotlivé izolované dopady. Zvláštní pozornost je nutné věnovat kumulativní hlukové zátěži. Podmínka 3.1 písm. k) sice ukládá zpracovat hlukovou studii zohledňující kumulativní působení existujících zdrojů hluku, avšak nestanoví žádný celkový hlukový limit (cap) pro AOV103 jako celek. Podmínka rovněž nevyžaduje posouzení nejhoršího možného souběhu všech VTE najednou za nepříznivých meteorologických podmínek. Bez takového celkového limitu a bez posouzení nejnepříznivějšího souběhu nelze zaručit, že kumulativní hluková zátěž pro obyvatele Jestřebí a Pobučí zůstane v přijatelných mezích. Podmínka 3.1 písm. k) stanoví povinnost zpracovat hlukovou studii, avšak nestanoví, jaké právní důsledky nastávají, pokud studie prokáže překročení limitů. V takovém případě by již byla akcelerační oblast schválena a jednotlivá řízení by probíhala pod silným tlakem jejího využití. OOP musí předem garantovat, že záměry, které stanoveným limitům vyhovět nemohou, budou z oblasti vyloučeny. **Požaduji, aby pořizovatel před případným schválením AOV103 doplnil konkrétní a přezkoumatelné posouzení kumulativních a synergických vlivů všech záměrů a související infrastruktury v AOV103 jako celku, nikoliv pouze posouzení jednotlivých staveb nebo jednotlivých typů vlivů odděleně. Toto posouzení musí zahrnovat zejména společné působení všech větrných elektráren, bateriových úložišť, přístupových komunikací, kabelových tras, manipulačních ploch, hluku, nízkofrekvenčního hluku, míhání stínu/stroboskopického efektu, nočního světelného značení, zásahu do krajinného rázu, vlivů na vodní režim, migrační prostupnost území a zemědělské hospodaření.** **Současně požaduji, aby územní opatření stanovilo jednoznačné a vymahatelné podmínky pro AOV103 jako celek, včetně celkového hlukového limitu, povinnosti posoudit nejnepříznivější provozní souběh všech uvažovaných větrných elektráren za nepříznivých meteorologických podmínek a jasného právního následku pro případ nesplnění těchto podmínek. Tímto následkem musí být nepřípustnost povolení záměru nebo jeho části, pokud by samostatně nebo v kumulaci s ostatními záměry vedl k překročení stanovených limitů, ohrožení veřejného zdraví nebo k nepřiměřenému zatížení obyvatel dotčených obcí. Bez takového doplnění nelze přezkoumatelně uzavřít, že AOV103 představuje území s nízkým environmentálním a společenským rizikem.** **11. Rozpor se smyslem akceleračních oblastí a se zásadou proporcionality**	

Poř. č.	Připomínkové místo	Číslo jednací	Článek	AO	Připomínka	Vyhodnocení
					Akcelerační oblasti mají být vymezovány tam, kde je možné rozvoj obnovitelných zdrojů uskutečnit **s nízkým environmentálním rizikem a s přiměřenými dopady na území. Lokalita AOV103 tyto znaky podle mého názoru nesplňuje.** V území se střetává více významných veřejných zájmů: ochrana obyvatel, ochrana vody, ochrana zemědělské půdy, ochrana krajinného rázu, ochrana zvláště chráněných druhů a zachování migrační prostupnosti krajiny. Taková lokalita nemůže být považována za bezproblémovou nebo nízkorizikovou. Návrh také dostatečně neprokazuje, že cíle rozvoje obnovitelných zdrojů nelze splnit v jiných lokalitách s menšími dopady. Pokud existují vhodnější alternativy, je prosazování AOV103 nepřiměřené. **Zásada proporcionality vyžaduje, aby zásah do práv obyvatel, samosprávy, životního prostředí a krajiny nebyl větší, než je nezbytné. V případě AOV103 tato podmínka splněna není.** Zákon ZOZE sám v § 6 vyžaduje, aby akcelerační oblasti byly vymezovány v souladu s principy ochrany veřejných zájmů. Pokud je vymezení v přímém konfliktu s ochranou vodních zdrojů, migrací zvláště chráněných druhů a zdravím obyvatel, není splněna podmínka, kterou samotný zákon klade. **12. Nesoulad s postojem místní samosprávy a obyvatel** Obyvatelé dotčeného území již v minulosti vyjádřili nesouhlas s výstavbou větrných elektráren v této lokalitě. Nesouhlas byl vyjádřen také peticí a následně usnesením Zastupitelstva obce Jestřebí ze dne 10. 9. 2024 č. 08/13/2024, kterým **se obec vyslovila proti výstavbě větrných elektráren na katastrech Jestřebí, Jestřebíčko a Pobučí.** Vymezení AOV103 je proto v přímém rozporu s deklarovaným postojem místní samosprávy a obyvatel. **Takový postup narušuje důvěru v územní plánování a působí jako nucené prosazení záměru, který v místě nemá společenskou akceptaci.** Požaduji, aby byl tento postoj obce a obyvatel respektován a aby nebyla akcelerační oblast vymezována proti výslovnému a odůvodněnému nesouhlasu dotčeného území. Nesouhlas místní samosprávy je jedním z veřejných zájmů, který je pořizovatel povinen při rozhodování zvažovat. Prosazení záměru přes výslovný a odůvodněný nesouhlas samosprávy bez přezkoumatelného zdůvodnění nadřazenosti jiného veřejného zájmu je v rozporu se zásadou proporcionality a s principy územní samosprávy zakotvenými v čl. 8 Ústavy ČR a v čl. 101 odst. 4 Listiny základních práv a svobod.	

Poř. č.	Připomínkové místo	Číslo jednací	Článek	AO	Připomínka	Vyhodnocení
3335.	Turek Jaroslav	MMR-39321-2026-81	99ch, 99cza, 99czb, 99czc, 99czd	AOV24, AOV47, AOV48, AOV49, AOV50	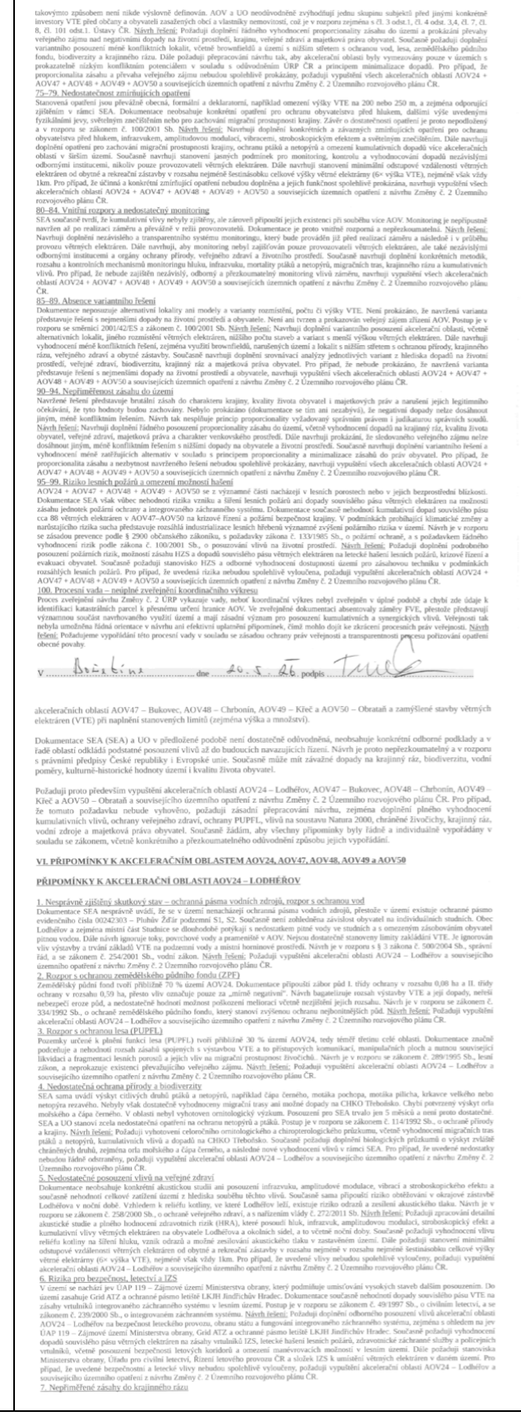 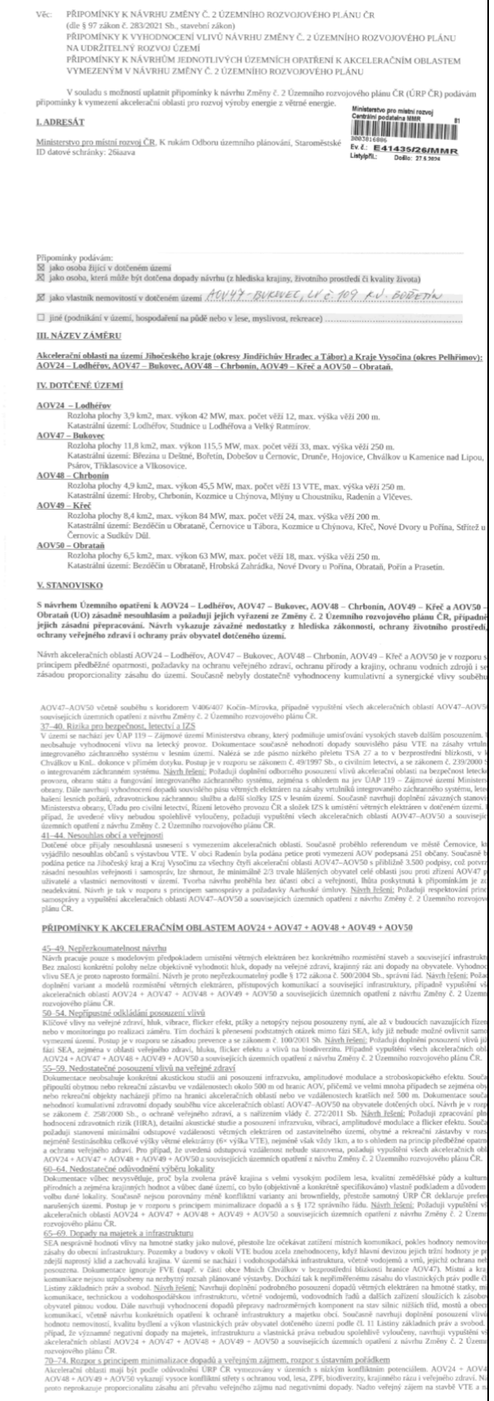	**Akceptováno částečně.** **Akcelerační oblasti AOV47 – Bukovec AOV49 – Křeč byly vypuštěny. Akcelerační oblast AOV24 – Lodhéřov byla zmenšena.** Při vymezování akceleračních oblastí bylo postupováno v souladu se správním řádem a stavebním zákonem a byly opatřeny všechny relevantní podklady vyžadované právními předpisy. § 68 správního řádu se podle § 174 odst. 1 správního řádu použije pro opatření obecné povahy přiměřeně. K návrhu Změny č. 2 ÚRP a souvisejících územních opatření bylo pořízeno vyhodnocení vlivů na udržitelný rozvoj území (VVURÚ), obsahující jak vyhodnocení vlivů koncepce na životní prostředí (SEA), tak posouzení vlivů na lokality soustavy Natura 2000, zpracovaná osobami s příslušnou autorizací. Obsah VVURÚ zahrnuje všechny náležitosti požadované právními předpisy. VVURÚ nekonstatovalo žádný významný negativní vliv. Podkladem pro návrh a pro VVURÚ bylo též biologické posouzení podle § 11 odst. 3 resp. 4 ZOZE. Ochrana hodnot v území a kvality bydlení byla zajištěna zpracováním a projednáním návrhu v souladu s požadavky stavebního zákona, ZOZE a dalších právních předpisů, zohledněním výsledků biologického posouzení a průběžných výstupů z VVURÚ a zohledněním dalších podkladů, mj. dokumentu Screening území ČR z hlediska ochrany krajinného rázu (Roman Bukáček, Simona Vondráčková, 2025). Ochrana hodnot v území a kvality bydlení byla zajištěna na úrovni koncepce. Podrobnosti, které nelze na úrovni koncepce řešit (např. prokázání splnění hlukových limitů záměrem) budou řešeny na úrovni konkrétních záměrů v souladu se stavebním zákonem, ZOZE a dalšími právními předpisy. Zadání Změny č. 2 ÚRP schválené vládou ČR nepožadovalo variantní řešení. Vlivy návrhu, včetně kumulativních vlivů, byly posouzeny na úrovni koncepce v rámci VVURÚ. Proběhlo hodnocení nulové varianty (platné znění ÚRP) vůči navrhované variantě (Změna č. 2 ÚRP). Při návrhu akceleračních oblastí byla brána v úvahu kritéria uvedená v článku 15c odst. 1 písm. a) bod i) směrnice RED III, resp. § 4 odst. 3 ZOZE. Uvedená ustanovení právních předpisů uvádějí typy území, kde má být vymezení akceleračních oblastí upřednostněno, nevylučují tedy vymezení akcelerační oblasti i v jiných typech území. Akcelerační oblasti pro VTE nebylo ve většině případů možno vymezit pouze v územích uvedených výše, a to zejména z důvodů, že technologie větrných elektráren vyžaduje značné rozestupy (v řádu stovek metrů) mezi jednotlivými zařízeními. Akcelerační oblasti umožňující výstavbu většího počtu stožárů proto zabírají rozsáhlé území, podmínkou pak je i dostatečný větrný potenciál. Ve Změně č. 2 ÚRP nebyly i s ohledem na jejich celostátní význam navrhovány oblasti pro VTE menší než 2,5 km^2. Zároveň není

Poř. č.	Připomínkové místo	Číslo jednací	Článek	AO	Připomínka	Vyhodnocení
					 	žádoucí akcelerační oblasti pro VTE umisťovat v těsné blízkosti obydleného území, což značně limituje využití brownfieldů a dalších zastavěných ploch. Předpokládaný výkon záměrů umístitelných v akcelerační oblasti byl v souladu s § 7 odst. 3 ZOZE stanoven odborným odhadem. Přesný výkon, počet, umístění a výšku věží VTE nelze určit bez znalosti konkrétního záměru. Vymezením akcelerační oblasti není povolen konkrétní záměr. Smyslem vymezení akcelerační oblasti a stanovení podmínek v územním opatření není nahradit úvahu stavebníka o tom, v jaké přesné poloze či kapacitě chce v AO svůj záměr zrealizovat. Návrh obsahuje celou řadu podmínek a zmírňujících opatření pro každou AOV k předejití možným střetům budoucích záměrů s jinými veřejnými zájmy a v souladu se ZOZE řeší prostřednictvím územního opatření požadavky na budoucí záměry v mnohem větší podrobnosti, než kdyby došlo jen k vymezení plochy či koridoru pro OZE v ÚRP. Kumulativní posouzení vlivů na životní prostředí a veřejné zdraví bylo v rámci SEA provedeno pro každou AO (viz karty AO v příloze č. 2 SEA) i pro Změnu č. 2 ÚRP jako celek. Kumulativní vlivy na krajinný ráz je možno stanovit tam, kde existují prostorově a výškově obdobné stavby a záměry, jinak postrádá hodnocení kumulace smysl. Problematika ochrany ptáků byla řešena během vymezování akceleračních oblastí takto: 1) Podle § 4 zákona č. 249/2025 Sb. (ZOZE) nelze akcelerační oblast vymezit na území evropsky významné lokality a ptačí oblasti. 2) V rámci zpracování návrhu Změny č. 2 ÚRP byly využity mapy citlivosti ptáků vůči výstavbě VTE zpracované podle metodiky BirdLife International Českou společností ornitologickou (https://www.birdlife.cz/mapa-citlivosti-ptaku-vuci-vystavbe-vetrnych-elektraren-v-cesku-novy-nastroj-pro-udrzitelne-planovani/). Na základě map citlivosti nebyla do akceleračních oblastí zařazena území s extrémním a vysokým rizikem střetů ptáků s VTE. 3) Dále bylo pro jednotlivé akcelerační oblasti zpracováno biologické posouzení podle § 11 odst. 3, resp. 4 ZOZE. Výsledky posouzení byly respektovány při vymezení akceleračních oblastí a na jejich základě byly stanoveny podmínky a zmírňující opatření implementovaná do územních opatření. Jedná se o podmínky pro ochranu významných biotopů, eliminaci negativních vlivů během hnízdního období, monitoring mortality ptáků, využití detekčních systémů, selektivních odstávek a dalších technických opatření ke snižování kolizního rizika ptáků a VTE. 4) Následně proběhlo vyhodnocení vlivu návrhu Změny č. 2 ÚRP na udržitelný rozvoj území, jehož součástí je vyhodnocení vlivu na životní prostředí (SEA) a vyhodnocení vlivů na lokality

Poř. č.	Připomínkové místo	Číslo jednací	Článek	AO	Připomínka	Vyhodnocení
					 	soustavy Natura 2000. Nebyly identifikovány významné negativní vlivy na populace ptáků, které by bránily vymezení akcelerační oblasti. 5) Na základě stanovisek dotčených orgánů a připomínek veřejnosti byla do územního opatření doplněna podmínka vymezující biologický dozor ve fázi přípravy a realizace VTE, jehož účelem bude eliminovat nebo významně snížit negativní vlivy na zvláště chráněné druhy ptáků. Pro vymezení akceleračních oblastí byla využita vrstva území významných pro netopýry dle podkladů ČESON i výskyt netopýrů hodnocený v rámci biologického posouzení a vyhodnocení SEA. Ochrana netopýrů je dále zajištěna souborem preventivních a provozních opatření, zejména povinností sezónních odstávek v období zvýšeného rizika mortality, využíváním technických prostředků ke snižování kolizního rizika a následným monitoringem letové aktivity netopýrů. Výskyt přírodních biotopů byl ověřen během provedeného biologického posouzení. Zdrojem informací byla kromě terénního průzkumu zejména průběžně aktualizovaná vrstva mapování biotopů spravovaná Agenturou ochrany přírody a krajiny ČR, která spojitě pokrývá celé území České republiky. Na základě zjištěných skutečností byly následně autorizovanou osobou podle § 45j zákona č. 114/1992 Sb., o ochraně přírody a krajiny, v rámci územního opatření pro danou akcelerační oblast stanoveny podmínky na eliminaci či kompenzaci případných negativních vlivů záměrů OZE. Plošně rozsáhlejší výskyty kvalitních přírodních biotopů nebyly do vymezení akceleračních oblastí zahrnovány. Vliv umístění akceleračních oblastí na prostupnost krajiny a migraci velkých savců byl posuzován v rámci vyhodnocení vlivů návrhu Změny č. 2 ÚRP na udržitelný rozvoj území, jehož součástí je i vyhodnocení vlivů na životní prostředí (SEA) a vyhodnocení vlivů na lokality soustavy Natura 2000. Provedená hodnocení konstatovala, že vliv vymezených akceleračních oblastí (AO) na migraci zvláště chráněných druhů savců není významně negativní, nedojde k významnému bariérovému efektu. Pro ochranu zvláště chráněných druhů velkých savců (rys, vlk, medvěd a los) vymezila Agentura ochrany přírody a krajiny ČR propojenou soustavu ploch a koridorů – tzv. biotop vybraných zvláště chráněných druhů velkých savců, který je součástí územně analytických podkladů (ÚAP). Tyto podklady byly při navrhování AO respektovány, tzv. jádrová území byla z návrhu AO zcela vyloučena a pro koridory je v rámci územních opatření stanovena podmínka zaručující zachování prostupnosti. Několik akceleračních oblastí bylo v rámci úpravy návrhu po společném jednání a veřejném projednání vypuštěno z důvodu minimalizace průniku akceleračních oblastí a migračních koridorů.

Poř. č.	Připomínkové místo	Číslo jednací	Článek	AO	Připomínka	Vyhodnocení
						Výskyt obojživelníků, plazů, hmyzu a dalších skupin bezobratlých byl posuzován v rámci biologického posouzení. Při vymezování akceleračních oblastí byly zohledněny významné biotopy, mokřady, vodní prvky, přírodní biotopy i další ekologicky cenné lokality. Územní opatření současně stanovují podmínky na ochranu přírodních biotopů a dalších přírodních hodnot území, které budou sloužit také pro ochranu obojživelníků, plazů a hmyzu a dalších skupin bezobratlých. V případě výskytu obojživelníků byla stanovena podmínka zajištění staveniště proti úhynu a zraňování obojživelníků. Na základě stanovisek dotčených orgánů a připomínek veřejnosti byla do územních opatření pro VTE doplněna podmínka vymezující biologický dozor ve fázi přípravy a realizace VTE, jehož účelem bude eliminovat nebo významně snížit negativní vlivy na zvláště chráněné druhy. Akcelerační oblasti jsou vymezeny mimo nadregionální a regionální biocentra ÚSES. Prvkům lokálního ÚSES a všem biokoridorům nebylo možné se při vymezování akceleračních oblastí zcela vyhnout, proto je ve všech souvisejících územních opatřeních stanovena podmínka, která vylučuje zásah do ploch a koridorů lokálního ÚSES, nadregionálních a regionálních biokoridorů, vyjma nezbytného křížení liniové dopravní a technické infrastruktury s biokoridory. Vymezení akcelerační oblasti samo o sobě nepředstavuje povolení ke kácení ani zásah do lesních porostů. Konkrétní rozsah případného odlesnění bude znám až v navazujících řízeních podle umístění jednotlivých záměrů a související infrastruktury. Zásahy do lesních porostů budou podléhat povolovacím procesům podle lesního zákona a zákona o ochraně přírody a krajiny. Současně jsou v územních opatřeních stanoveny podmínky na ochranu přírodních biotopů a zvláště chráněných druhů, které mají minimalizovat případné negativní dopady na biodiverzitu lesních ekosystémů. Vymezování AO pro VTE na I. a II. třídě ochrany ZPF právní předpisy umožňují a v řadě případů se mu nebylo možné vyhnout s ohledem na velkou rozlohu AO pro VTE celostátního významu a mozaikovité prolínání půd I. a II. třídy ochrany ZPF napříč územím. Samotné VTE a doprovodné stavby (např. příjezdová cesta) zaberou jen zlomek území akcelerační oblasti, zábor zemědělské půdy lze odůvodnit veřejným zájmem na výstavbě záměrů pro využití OZE. V návrhu Změny č. 2 ÚRP pro veřejné projednání byl vyhodnocen potenciální celkový zábor na I. a II. třídě ochrany ZPF v rozsahu 95,3 ha, což představuje 0,2 % z navrhované rozlohy AO. Územní opatření stanoví podmínky, které vyžadují zachování funkčnosti stávajících meliorací, zakazují poškozování protierozních opatření a vylučují vznik pozemků bez přístupu či neobhospodařovatelných ploch; všechna tato opatření zajišťují ochranu zemědělského hospodaření v akceleračních oblastech. Na základě vypořádání stanovisek a připomínek

Poř. č.	Připomínkové místo	Číslo jednací	Článek	AO	Připomínka	Vyhodnocení
						byla stanovena podmínka v územních opatřeních na maximální celkovou plochu pro odnětí ZPF v AO pro záměry OZE. V rámci souvisejících územních opatření jsou stanoveny podmínky, které zajišťují ochranu protierozních opatření, funkčních melioračních zařízení, vodních toků a ploch a rovněž omezující možné terénní úpravy. V lokalitách, které indikovala biologická posouzení, je navíc v souvisejících územních opatřeních stanovena podmínka, která ukládá přednostní využívání propustných materiálů schopných vsakování pro všechny obslužné komunikace a v případech, kdy je nezbytné použití nepropustných povrchů, musí být tyto plochy povinně doplněny funkčním systémem vsakování nebo retence srážkových vod. Vzdálenost záměrů OZE od vodních ploch a toků, mokřadů apod. byla ošetřena podmínkou v územních opatřeních (v závislosti na výskytu takových území v akcelerační oblasti). Právo na ochranu zdraví je dáno platnou legislativou ČR a EU. Ustanovení obecně závazných právních předpisů týkajících se hlukové zátěže nejsou vymezením akceleračních oblastí dotčena, konkrétní záměry pro využití OZE budou muset splnit příslušné hlukové limity. Záměry OZE v akcelerační oblasti musí též splnit požadavky na výstavbu podle stavebního zákona a vyhlášky č. 146/2024 Sb. Dodržení požadavků na výstavbu bude předmětem řízení o povolení záměru. Do ÚO u všech AO pro VTE je zapracována podmínka zpracování hlukové studie a minimalizace shadow flicker efektu (míhání stínů). Záměry pro využití OZE budou muset splnit všechny legislativou požadované hygienické limity (např. hlukové). Požadavky na minimální vzdálenost VTE nebo akceleračních oblastí od obytné zástavby nejsou v českém právu ani v právu EU stanoveny. V rámci návrhu Změny č. 2 ÚRP byly AO pro VTE vymezovány v odstupové vzdálenosti minimálně 500 metrů od obytné zástavby sídel. Tato hodnota byla určena odborným odhadem jako vzdálenost, pod níž významně klesá pravděpodobnost, že by konkrétní záměry VTE splnily hlukové limity vůči obytné zástavbě. Konkrétní záměry pro využití OZE musí následně v navazujícím řízení splnit veškeré zákonné hygienické a hlukové limity. Vymezení akcelerační oblasti ve vzdálenosti 500 m od obytné zástavby tedy neznamená, že právě ve vzdálenosti 500 m od obytné zástavby budou poté VTE umisťovány. Jak již bylo konstatováno výše, kumulativní posouzení vlivů na životní prostředí a veřejné zdraví bylo v rámci SEA provedeno pro každou AO (viz karty AO v příloze č. 2 SEA) i pro Změnu č. 2 ÚRP jako celek. Při vymezování akceleračních oblastí bylo postupováno v souladu s právními předpisy ČR a EU a mezinárodními smlouvami. Územní opatření obsahují konkrétní podmínky

Poř. č.	Připomínkové místo	Číslo jednací	Článek	AO	Připomínka	Vyhodnocení
						k zajištění ochrany přírody a půdy a dalších veřejných zájmů, které byly stanoveny s ohledem na specifika konkrétní technologie, oblasti, a limity využití území, což je v souladu s požadavkem čl. 15c odst. 1 písm. b) směrnice RED III. Směrnice EIA se vztahuje na posuzování konkrétních záměrů, nikoliv na posuzování koncepcí. Záměry v akcelerační oblasti jsou v souladu s čl. 16a odst. 3 směrnice RED III a s § 28 ZOZE osvobozeny od posuzování vlivů záměru na životní prostředí (EIA); osvobození se neuplatní pouze v zákonem výslovně stanovených výjimkách, tj. při přeshraničním posuzování nebo při vysoce pravděpodobném výskytu významných nepříznivých vlivů nezjištěných při pořizování územního opatření. Právo na příznivé životní prostředí a ochranu veřejného zdraví je dáno platnou legislativou ČR a EU a je na úrovni vymezení akceleračních oblastí zajištěno postupem vymezení podle právních předpisů a stanovením odpovídajících podmínek v územním opatření; záležitosti vyplývající z návrhu konkrétního záměru budou řešeny při povolení konkrétního záměru. Zákon č. 249/2025 Sb. a stavební zákon upravují zapojení dotčených územních samosprávných celků a veřejnosti do procesu pořizování změny ÚRP a procesu pořizování územních opatření o podmínkách a zmírňujících opatřeních, včetně stanovení lhůt. Vymezení AO bylo projednáno s obcemi a veřejností v rámci veřejného projednání v souladu s § 96 stavebního zákona. Všechny obce a veřejnost měli možnost uplatnit své připomínky k návrhu Změny č. 2 ÚRP.
3336.	Procházková Jana	MMR-39322-2026-81	99czj, 99czk	AOV56, AOV57	**Věc: Připomínka k návrhu Změny č. 2 Územního rozvojového plánu (ÚRP) - Nesouhlas s vymezením akceleračních zón AOV56 Vrabčiny a AOV57 Bilá skála z důvodu vysokého ekologického konfliktu, zásahu do práv občanů a porušeni unijních principů integrace ochrany přírody** Jako dotčená veřejnost tímto uplatňuji v zákonné lhůtě připomínku k návrhu Změny č.2 Územního rozvojového plánu. Žádám **o úplné vypuštění akceleračních zón** pro větrnou energii označených jako **AOV56 Vrabčiny a AOV57 Bílá skála** (zasahujících katastrální území obcí Terešov, Mlečice, Vejvanov, Hlohovice. Chlum a Sebečice) **Odůvodnění připomínky:** Vymezení akceleračních zón AOV56 a AOV57 je v přímém rozporu s hlavním účelem zákona o urychlení využívání obnovitelných zdrojů energie Zákona č. 249/2025 Sb., o urychlení využívání obnovitelných zdrojů energie, podle kterého mají být akcelerační zóny umisťovány prioritně do lokalit s nízkým rizikem střetu s ochranou životního prostředí. Obě zóny vykazují **vysoký ekologický konflikt** a závažná věcná, metodická i infrastrukturní pochybení, která byla při plošném mapování opomenuta:	**Neakceptováno.** **Akcelerační oblast AOV56 Vrabčiny byla v průběhu přípravy Změny č. 2 ÚRP zmenšena.** Vymezení akceleračních oblastí proběhlo na základě biologického posouzení konkrétních navrhovaných území podle § 11 odst. 3 resp. 4 zákona č. 249/2025 Sb. (ZOZE), jehož výsledky spolu s výsledky vyhodnocení vlivů na životní prostředí (SEA/VVURÚ, Příloha 5 k Změně č. 2 ÚRP) byly zapracovány do návrhu; oblasti, u nichž autorizované osoby identifikovaly významné negativní nebo kumulativní vlivy, byly ze Změny č. 2 ÚRP vyloučeny (odůvodnění Změny č. 2 ÚRP, odst. 32). Konkrétní záměry se nadále povolují v souladu se stavebním zákonem za podmínek stanovených v územním opatření. Pro výběr ploch byl využit i výsledek posouzení citlivosti ptáků vůči VTE zpracovaný Českou společností ornitologickou; území s extrémním a vysokým kolizním rizikem do akceleračních oblastí zahrnuta nebyla. Podmínky v územních opatřeních ukládají biologický dozor, monitoring mortality ptáků, detekční systémy a selektivní odstávky. Nebyly identifikovány významné negativní vlivy, které by bránily vymezení akceleračních oblastí.

Poř. č.	Připomínkové místo	Číslo jednací	Článek	AO	Připomínka	Vyhodnocení
					1. Ohrožení Přírodní rezervace V Horách (kód ÚSOP 482): Navržené zóny leží v bezprostředním hydrologickém a mikroklimatickém území unikátní rezervace chránící největší souvislý les silně ohroženého tisu červeného v ČR Přírodní rezervace V Horách - největší tisový les v Česku a ve střední Evropě. Roste zde vice než 3300 tisu ve volné přírodě, stáři některých z nich je až 500let. Celá přírodní rezervace s chráněným tisovým lesem je zároveň vyhlášena jako Evropsky významná lokalita V Horách (EVL) výstavba větrných elektráren (včetně hloubení masivních betonových patek a budování zpevněných příjezdových cest) hrozí narušit citlivý režim podzemních i povrchových vod a změnit lokální vlhkostní mikroklima v údolí Vejvanovského potoka, na kterém jsou staleté tisy existenčně závislé. Podle **zákona o ochraně přírody a krajiny (C. 114/1992 Sb.)** je jakékoli poškozování nebo negativní ovlivňování předmětů ochrany v EVL přísně zakázáno. Legislativa zřizování těchto zón v národních parcích, chráněných krajinných oblastech (CHKO) a přírodních rezervacích zcela vylučuje. Rezervace V Horách navíc leží v bezprostředním sousedství CHKO Křivoklátsko, což ochranu území ještě posiluje. **2. Přímý střet s ptačí oblastí a soustavou Natura 2000:** Lokalita těsně sousedí s Ptačí oblastí Křivoklátsko a CHKO Křivoklátsko. Výstavba výškových větrných elektráren představuje kritické riziko pro chráněné ptačí druhy a také pro chráněné savce, konkrétně netopýra velkého (vázaného na blízkou EVL Radnice - kostel). Riziko kolizi avifauny a chiroptérofauny s rotory nebylo v návrhu adekvátně vyhodnoceno. **3. Zásah do krajinného rázu:** Vrcholové partie Vrabčin a Bílé Skály tvoří významný, ucelený krajinný horizont. Umístění větrných turbín do těchto exponovaných poloh trvale a nevratně znehodnotí estetickou a přírodní hodnotu celého údolí navazujícího na chráněná území. **4. Nepřípustný kumulativní a synergický účinek dvou bezprostředně sousedících zón:** Navržené akcelerační zóny AOV56 Vrabčiny a AOV57 Bílá skála leží v těsném územním sousedství a tvoří jeden geografický celek. Metodika vymezování oblasti pro zrychlený rozvoj OZE přitom ukládá povinnost hodnotit vlivy na životní prostředí komplexně a zamezit vzniku masivních industriálních klastrů v citlivých lokalitách (Akcelerační oblasti Ministerstvo životního prostředí). Izolované hodnocení jednotlivých zón opomíjí realitu v území, kde souběžná existence obou zón vytvoří souvislé průmyslové území o rozloze stovek hektarů, které ze severu i západu zcela obklíčí klidové údolí Terešova a Mlečic. Blízkost obou zón znamená, že negativní vlivy - zejména akustický tlak, infrazvuk, světelné záblesky nočního leteckého značeni a stroboskopický efekt rotujících listů - se v území budou sčítat a vzájemně dramaticky zesilovat. Krajina i místní obyvatelé budou vystaveni tlaku ze dvou stran současně, což zcela eliminuje jakékoliv zbytkové klidové zóny a znemožni přirozenou migraci volně žijících živočichů. **5. Industrializace dosud nedotčeného území:** Dotčené lokality vykazují vysokou míru zachovalosti venkovského a přírodního charakteru. Krajina zde v současnosti není zatížena žádnou průmyslovou výrobou, rozsáhlými industriálními stavbami ani kapacitní dopravní infrastrukturou. V oblasti se nenacházejí žádné rychlostní silnice ani silnice I. či II. třídy, dopravní obslužnost zajišťuji výhradně silnice III. třídy. Celé území tak funguje jako klidová zóna s minimálním antropogenním tlakem. Umístění větrných elektráren, které představuji dominantní technické stavby industriálního typu, by vedlo k nevratnému znehodnocení tohoto čistého typu přírodního prostředí. **6. Zásah do ústavně zaručených práv a svobod občanů:** Vymezení průmyslových zón v bezprostřední blízkosti obytných sídel představuje nepřiměřený zásah do základních práv a svobod místních obyvatel, jež jsou chráněny ústavním pořádkem České republiky:	Posouzení kumulativních vlivů na životní prostředí a veřejné zdraví proběhlo v rámci VVURÚ na úrovni koncepce, a to jak pro každou akcelerační oblast individuálně (karty AO, příloha č. 2 SEA), tak pro Změnu č. 2 ÚRP jako celek. Akcelerační oblasti jsou vymezeny mimo nadregionální a regionální biocentra; územní opatření vylučují zásah do prvků lokálního ÚSES a všech biokoridorů, s výjimkou nezbytného křížení liniové dopravní a technické infrastruktury. Územní opatření pro VTE ukládají povinnost vypracovat hlukovou studii zahrnující všechny stávající zdroje hluku v dotčeném území. Obavy z hluku, stroboskopického efektu a dopadů na pohodu bydlení jsou řešeny povinností zpracovat ke každému záměru VTE hlukovou studii a studii minimalizace shadow flicker efektu; zákonné hygienické limity musí záměry splnit v navazujícím stavebním řízení. Minimální vzdálenost 500 m od obytné zástavby sídel snižuje rizika pro obyvatele. Hydrogeologické aspekty výstavby, včetně vlivu na lokální zdroje pitné vody, budou předmětem podrobného posouzení v navazujícím řízení; narušení podzemních vod se s ohledem na mělké základy VTE (do cca 5 m) nepředpokládá. Podmínky pro ochranu ZPF jsou součástí územního opatření pro danou akcelerační oblast, čímž bude zajištěna stejná míra ochrany ZPF jako u záměru umisťovaných na ZPF mimo akcelerační oblasti. Souhlas s odnětím ze ZPF bude taktéž vydáván. Podmínky v územním opatření zakazují poškozování protierozních opatření a narušení funkce meliorací. Vliv na cestovní ruch a rekreaci bude předmětem posouzení v navazujících řízeních; samotné vymezení akcelerační oblasti v ÚRP nezakládá právo na výstavbu VTE ani nevylučuje jiné využití území. Návrh Změny č. 2 ÚRP byl připraven v souladu s platnou legislativou ČR a EU, včetně zákona č. 249/2025 Sb. (ZOZE), směrnice RED III a Listiny základních práv a svobod. Vymezení akceleračních oblastí a podmínky v územních opatřeních jsou stanoveny na základě zákona a v jeho mezích; vymezení AO nezakládá možnost vyvlastnění ani nezasahuje do práva na nedotknutelnost obydlí. K čl. 4 Listiny základních práv a svobod: Vymezení akceleračních oblastí ve Změně č. 2 ÚRP a podmínky v souvisejících územních opatřeních jsou stanoveny na základě zákona a v jeho mezích. K čl. 11 Listiny základních práv a svobod – zásah do vlastnického práva: AO nejsou vymezeny jako veřejně prospěšné stavby, veřejně prospěšná opatření ani asanace, tudíž z vymezení AO nevyplývá možnost vyvlastnění. K čl. 12 Listiny základních práv a svobod: Vymezení akcelerační oblasti nelze pokládat za narušení práva na nedotknutelnost obydlí ve smyslu čl. 12 Listiny základních práv a svobod. K čl. 31 Listiny základních práv a svobod: Bylo zpracováno vyhodnocení vlivů na udržitelný rozvoj území, jehož součástí je v rámci SEA i vyhodnocení vlivů na veřejné zdraví. Žádný

Poř. č.	Připomínkové místo	Číslo jednací	Článek	AO	Připomínka	Vyhodnocení
					o Porušení práva na příznivé životní prostředí (Čl. 35 odst. 1 Listiny základních práv a svobod): Technická specifikace a princip fungování moderních větrných elektráren (podle podkladů Skupiny ČEZ) spočívá v mechanické přeměně kinetické energie větru na elektrickou energii pomoci obřích rotorů s průměrem listů často přesahujícím 100 metrů. Tento nepřetržitý mechanický pohyb doprovázený aerodynamickým hlukem proudění vzduchu na listech rotoru a mechanickým hlukem generátoru a převodovky ve vnitřních částech gondoly přináší do okolí stálou zátěž. Vzhledem k tomu, že zdejší krajina vykazuje nulové industriální zatíženi, zavedeni stroboskopického efektu (míhání stínů listů), infrazvuku a trvalého akustického tlaku by znamenalo drastické a nevratné zhoršeni kvality života místních občanů v dosud tichém prostředí. **o Zásah do práva na ochranu zdraví (Čl. 31 Listiny):** Umístění větrných turbín na větrné hřbety v lokalitách Vrabčiny a Bílá Skála může u obyvatel přilehlých obcí vyvolat chronický stres, poruchy spánku a zdravotní obtíže spojené s vlivem nízkofrekvenčního hluku, což je v rozporu se státním zájmem na ochranu veřejného zdraví. **o Narušení pokojného užívání majetku a vlastnického práva (Čl. 11 Listiny):** Drastická změna charakteru krajiny na industriální zónu vyvolá prokazatelné znehodnoceni rodinných domů, pozemků a rekreačních nemovitosti v katastru dotčených obcí, aniž by občanům byla nabídnuta adekvátní ochrana. Stát tak přenáší ekonomické a ekologické náklady energetické transformace na konkrétní skupinu obyvatel, což zakládá nepřípustnou nerovnost. **7. Rozpor s principem dobré správy a povinností státu jednat jako řádný hospodář:** Při vymezování akceleračních zón je Ministerstvo pro místní rozvoj povinno postupovat v souladu s principy dobré správy a jednat jako řádný hospodář s hodnotami, které spravuje Zákona č. 249/2025 Sb., o urychlení využívání obnovitelných zdrojů energie. Mezi tyto hodnoty patři nejen rozvoj energetiky, ale i ochrana unikátního přírodního bohatství a stabilita ekonomického prostředí občanů (Princip integrace ochrany životního prostředí v ČR - Frank Bolci). **o Nehospodárné ničení neobnovitelných hodnot:** Schválení průmyslových zón v těsné blízkosti rezervace V Horách, chránící stromy staré až 800 let, představuje hazard s nenahraditelným přírodním dědictvím státu. Dobrý hospodář přednostně využívá k průmyslovým účelům území již znehodnocená či infrastrukturně připravená (brownfieldy, koridory dálnic), nikoliv biologicky cenné klidové zóny. **o Riziko budoucích nákladů a právní nestability:** Svévolné vymezení zón v místech s prokazatelně vysokým ekologickým konfliktem zakládá vysoké riziko budoucích správních žalob na zrušení územního plánu. Případné zrušení zón soudem v budoucnu povede ke zmařeným investicím jak na straně státu, tak na straně investorů. Postup úřadu, který vědomě ignoruje zjevné územní střety, je v přímém rozporu s principem právní jistoty a hospodárnosti. **8. Rozpor s unijním principem integrace ochrany životního prostředí a metodikou REPowerEU:** Vymezení zón AOV56 a AOV57 je v přímém rozporu s principem vnější integrace ochrany životního prostředí do energetické politiky, jak jej v kontextu implementace evropské směrnice REPowerEU v ČR analyzuje expertní skupina Frank Bolci - Princip integrace ochrany životního prostředí v ČR. Podle této právní doktríny je stát povinen striktně oddělovat tzv. “nezbytné oblasti" (definované pouze technickou rentabilitou větru) od "akceleračních oblasti" (Princip integrace ochrany životního prostředí v ČR - Frank Bold). Status akcelerační zóny smí obdržet pouze území vykazující prokazatelně nízké environmentální riziko Akcelerační oblasti. jelikož v akceleračních zónách dochází k výraznému zrychlení řízení bez standardních procesních záruk (EIA), zařazeni takto konfliktních území s blízkou PR V Horách ředstavuje systémové selhání principu integrace a obcházení unijních i vnitrostátních právních standardů Přírodní rezervace V Horách - největší tisový les v Česku.	významný negativní vliv nebyl konstatován. Za účelem minimalizace dopadů na veřejné zdraví byly zejména stanoveny podmínky, nařizující v akceleračních oblastech pro VTE doložit ke konkrétnímu záměru podrobnou hlukovou studii a studii na shadow flicker efekt. Další podmínky na ochranu veřejného zdraví lze dle potřeby stanovit při povolování konkrétních záměrů. K čl. 35 Listiny základních práv a svobod: Akcelerační oblasti, resp. jejich využití pro zvýšení výroby energie z obnovitelných zdrojů, přispěje ke zvýšení podílu obnovitelných zdrojů na výrobě energie v ČR a tím i k příznivému životnímu prostředí. K odstranění nebo zmírnění možných negativních vlivů na jiné složky přírody byly stanoveny podmínky v územních opatřeních. Na účast veřejnosti v územním plánování se vztahuje čl. 7 Aarhuské úmluvy. Procesy územního plánování jsou dlouhodobě nastaveny stavebním zákonem, v případě vymezování akceleračních oblastí v souběhu se ZOZE, tak, aby požadavky Aarhuské úmluvy byly splněny. Postup pořízení Změny č. 2 ÚRP a souvisejících územních opatření proběhl v souladu se stavebním zákonem a ZOZE. K návrhu Změny č. 2 ÚRP a souvisejících územních opatření mohl každý podat připomínku ve veřejném projednání, všechny připomínky byly vypořádány. Již z toho, že část akceleračních oblastí byla na základě argumentů uplatněných ve stanoviscích a připomínkách pro společné jednání a veřejné projednání zmenšena či zcela vypuštěna, je zřejmé, že výsledek účasti veřejnosti byl vzat v úvahu a že účast veřejnosti byla zajištěna v době, kdy všechny možnosti byly otevřeny.

Poř. č.	Připomínkové místo	Číslo jednací	Článek	AO	Připomínka	Vyhodnocení
					9. Zásah do ochrany zemědělského půdního fondu (ZPF) a ohrožení potravinové bezpečnosti: Vymezení akceleračních zón AOV56 a AOV57 představuje závažný a nekoncepční zásah do ochrany zemědělského půdního fondu, který je chráněn zákonem č. 334/1992 Sb., o ochraně zemědělského půdního fondu. Významná část dotčených zemědělských ploch v lokalitách Vrabčiny a Bilá Skála spadá podle bonitovaných půdně ekologických jednotek (BPEJ) do vysoce produkčních kategorií ZPF (I. a II. třída ochrany), u kterých legislativa plošné průmyslové zábory striktně omezuje. Realizace průmyslových větrných elektráren vyžaduje vybudováni masivních podzemních patek, razsáhlých montážních ploch pro těžké jeřáby a zpevněných komunikaci. Tyto stavební zásahy vedou k plošnému zhutněni orné půdy těžkou mechanizaci, k nevratnému zničení přirozené struktury půdního profilu a k zásadnímu sníženi schopnosti krajiny zadržovat srážkovou vodu, což v širším důsledku akceleruje riziko sucha i eroze v celém katastrálním území obci Terešov, Mlečice a dalších dotčených obcí. **10. Absence adekvátní elektroenergetické přenosové a distribuční infrastruktury:** Záměr vymezení akceleračních zón výkazuje zásadní koncepční nedostatek v oblasti připravenosti infrastruktury. V lokalitách Vrabčiny, Bílá Skála a v přilehlých katastrech zcela chybí kapacitní vedení velmi vysokého napětí (VVN) či transformovny schopné absorbovat výkon průmyslových větrných parků. Vyvedeni výkonu by vyžadovalo dodatečnou masivní výstavbu nových liniových staveb (nadzemních stožárů či hlubokých kabelových tras) přes další kilometry dosud nedotčených zemědělských a lesních pozemků. Tento sekundární zásah by znásobil celkovou fragmentaci krajiny. Vymezení zón v místech bez adekvátní síťové kapacity odporuje samotné metodice akceleračních oblastí, které mají prioritně využívat stávající infrastrukturní koridory. **11. Likvidace potenciálu pro šetrný cestovní ruch a ohrožení lokální ekonomiky:** Širší okáli lokality (včetně údolí Mlečického a Zbirožského potoka a navazujícího Křivoklátska) je dlouhodobě definováno jako významná rekreační oblast s vysokým potenciálem pro agroturistiku a měkký cestovní ruch, který profituje právě z absence industriálního zatížení, klidu a zachovalého nočního prostředí bez světelného znečištění. Industrializace hřebenů větrnými turbínami, včetně nezbytného zábleskového výstražného značení pro letecký provoz, trvale zničí rekreační hodnotu území. Tento krok přímo poškodí ekonomické zájmy místních obyvatel a drobných podnikatelů v oblasti ubytovacích služeb a turistického ruchu. **12. Hydrogeologická rizika a ohrožení lokálních zdrojů pitné vody:** Geologické podloží vyvýšených hřebenů plní klíčovou funkci při akumulaci a infiltraci podzemních vod, na kterých jsou okolní obce, osady a individuální nemovitosti existenčně závislé prostřednictvím hlubinných i mělkých studní. Zakládání masivních konstrukci větrných elektráren, které vyžaduje hlubinné vrtání, pilotáž či odstřely v matečné hornině, představuje neakceptovatelné riziko pro hydrogeologický režim oblasti. Otřesy a narušení skalních puklin mohou způsobit nenávratné odkloněni podzemních pramenů, ztrátu vody v soukromých i obecních zdrojích pitné vody a kontaminaci podzemních vod stavební činností. **13. Rozpor s Aarhuskou úmluvou a právem na účast veřejnosti:** Česká republika je smluvní stranou Aarhuské úmluvy. Tato úmluva vyžaduje, aby veřejnost měla reálnou a včasnou možnost vyjádřit se k záměrům s významným dopadem na životní prostředí. Plošné vymezení akceleračních zón bez předchozí hluboké diskuse s místními komunitami a bez zohlednění specifických lokálních vazeb (ticho, absence průmyslu, blízkost unikátních tisových lesů) vytváří stav, kdy je účast veřejnosti pouze formální. Žádám, aby úřad dostál mezinárodním závazkům a námitky místních obyvatel věcně vypořádal, nikoliv pouze mechanicky zamítl. **14. Požadavek na stanoveni lhůty a způsobu vypořádání připomínky:** V souladu se správním řádem a stavební legislativou žádám Ministerstvo pro místní rozvoj o písemné vyrozumění o způsobu, jakým byla tato připomínka vypořádána, a o věcném odůvodnění v případě, že by úřad navrhoval moji připomínku neakceptovat. Trvám na tom, aby každé jednotlivé riziko (ekologické, hydrogealogické,	

Poř. č.	Připomínkové místo	Číslo jednací	Článek	AO	Připomínka	Vyhodnocení
					ústavní i infrastrukturní) bylo posouzeno individuálně, nikoliv paušálním odkazem na obecné energetické cíle státu. **Závěr a návrh řešení:** Z výše uvedených důvodů je zřejmé, že vymezení akceleračních zón AOV56 a AOV57 výkazuje **vysoký ekologický konflikt** a zásadním způsobem ohrožuje biologickou rozmanitost, ústavní práva obyvatel, ochranu zemědělské půdy, hospodárnost nakládání s hodnotami krajiný, síťovou infrastrukturu i krajinný ráz území. Hodnocení těchto lokalit jako území s nízkým rizikem střetu považuji za věcně nesprávné, odporující realitě i unijním principům a metodikám evropské směrnice REPowerEU analyzované expertními skupinami. Žádám proto o **úplné vyřazení zón AOV56 Vrabčiny a AOV57 Bílá skála** z návrhu Změny č. 2 Územního rozvojového plánu.	
3337.	Wohlgemuth Jan	MMR-39324-2026-81	99co	AOV31	**1) PRÁVNÍ VÝHRADY A VÝHRADY PROTI REALIZACI VTE** Schválením akceleračních zón se vymezují v České republice území, ve kterých se **protiústavně zjednodušuje a zrychluje povolovací proces pro určitý vybraný druh staveb**, tedy vyčleňuje se v rozporu s principem rovnosti před zákonem určitý druh správního řízení do zvláštního právního režimu. Základní princip rovnosti přitom vyžaduje, aby byl zákon ve stejných nebo obdobných situacích vykládán stejně pro všechny. Rovněž Ústavní soud ČR konstantně a trvale zakazuje libovůli, a vždy v rámci rovnosti před zákonem zkoumá, zda zákonodárce nevytvořil neodůvodněné rozdíly, které nemají racionální základ. Zde tato nedůvodná nerovnost byla zákonodárcem vytvořena pro určitý druh staveb, tedy pro nedůvodně protěžovanou skupinu stavebníků a vlastníků nemovitostí bylo vytvořeno speciální a nedůvodné zjednodušené stavební řízení, tím se vytvořil právní stav, kdy pro stavby typově trvale a často nevratně vysoce zatěžující krajinu a její obyvatele a s výraznými faktickými dopady na krajinu a její obyvatele se paradoxně zjednodušuje jejich povolováni, zatímco u staveb výrazně jednodušších se trvá na standardní náročnosti povolovacího řízeni. Pro stavebníky VTE se tedy vytvořilo ze strany zákonodárců protekční právní prostředí, tj. využila se pozitivní právní diskriminace, kterou se životni prostředí - snížením těchto klasických standardů - spíše potencionálně ohrožuje. Bylo tedy **porušeno ústavně chráněné právo na rovnost před zákonem dle čl.3 odst.1 Listiny základních práv a svobod.** Rovnost před zákonem není přitom privilegium, ale základní právo; **stavebníci VTE nemají právo být zvýhodňováni ve stavebním právu vůči ostatním stavebníkům, ale zcela naopak, bylo by důvodné a obhajitelné požadovat po nich s ohledem na náročnost staveb a jejich dopady do krajiny a na obyvatele přísnější podmínky**. “Rovnost před zákonem" je základní právní princip zaručující, že se všemi osobami je zacházeno stejně bez diskriminace, a to **včetně jakékoli pozitivní diskriminace.** Tento princip, ukotvený v ústavním pořádku (Listina základních práv a svobod), **zajišťuje rovný přístup k právům a spravedlivému procesu před orgány veřejné moci, tedy i před orgány ve stavebním řízení.** Rychlost předmětného správního řízeni v případě VTE není přitom absolutně důvodným argumentem, ale spíše naopak, svědčí v jeho neprospěch. Rychlost při náročnosti těchto staveb je spíše negativum, zvláště snižují-li se nároky na tato řízení. **Rovnost před zákonem je základní právo, které zaručuje všem stejné zacházení ve vztahu k našemu právnímu řádu dle našeho ústavního pořádku; proto zavedení akceleračních zón je**	**Neakceptováno.** **Akcelerační oblast AOV31 Kelč byla v průběhu přípravy Změny č. 2 ÚRP zmenšena.** Vlivy návrhu Změny č. 2 ÚRP na udržitelný rozvoj území, včetně vlivů na biodiverzitu, lokality soustavy Natura 2000, chráněné druhy živočichů a krajinný ráz, byly komplexně posouzeny v rámci SEA a vyhodnocení vlivů na lokality Natura 2000. Pro všechny výše zmíněné akcelerační oblasti bylo zpracováno biologické posouzení podle § 11 odst. 3 resp. 4 ZOZE, jehož závěry byly respektovány při vymezení oblasti a promítnuty do podmínek územního opatření. Při vymezování akceleračních oblastí bylo postupováno v souladu se správním řádem a stavebním zákonem a byly opatřeny všechny relevantní podklady vyžadované právními předpisy. § 68 správního řádu se podle § 174 odst. 1 správního řádu použije pro opatření obecné povahy přiměřeně. Kumulativní posouzení vlivů na životní prostředí a veřejné zdraví bylo v rámci SEA provedeno pro každou AO (viz karty AO v příloze č. 2 SEA) i pro Změnu č. 2 ÚRP jako celek. Kumulativní vlivy na krajinný ráz je možno stanovit tam, kde existují prostorově a výškově obdobné stavby a záměry, jinak postrádá hodnocení kumulace smysl. Zadání Změny č. 2 ÚRP schválené vládou ČR nepožadovalo variantní řešení. Vlivy návrhu, včetně kumulativních vlivů, byly posouzeny na úrovni koncepce v rámci VVURÚ. Proběhlo hodnocení nulové varianty (platné znění ÚRP) vůči navrhované variantě (Změna č. 2 ÚRP). Konkrétní dopady do území byly posouzeny do té míry, do jaké je lze předvídat na úrovni koncepce, tedy bez znalosti přesného typu výrobku, rozsahu a polohy záměrů, pro jejichž urychlené povolování se akcelerační oblast vymezuje.

Poř. č.	Připomínkové místo	Číslo jednací	Článek	AO	Připomínka	Vyhodnocení
					nepochybně protiústavním zásahem a nemůže při obhajobě jakkoli obstát. Proto jakýkoli krok realizovaný na jejich podkladě je krokem v rozporu s právem. Právní obhajobu však mají obce a města (a občané v referendu) **i proti větrným elektrárnám ad hoc**, tedy tzv. případ od případu mimo akcelerační zóny, pokud by byla snaha je takto stavět, a to ze všech dále uvedených důvodů. Realizaci větrných elektráren dále dochází ve vztahu k samosprávám, k účastníkům daných správních řízení, včetně obcí a měst, a objektivně vůči všem přímo i nepřímo dotčeným občanům naší země, k porušení těchto ustanovení: **• Ústavního zákona č. 1/1993 Sb., tj. Ústavy České republiky, v těchto částech** **• Porušení Čl. 7:** Stát dbá o šetrné využívání přírodních zdrojů a ochranu přírodního bohatství. Stát by tím, že by povolil realizovat podobné dílo, nedbal o šetrné využívání přírodních zdrojů a ochranu přírodního bohatství, tj. připustil by zasáhnout do krajiny natrvalo tak, že by ji regionálně zcela narušil a v zastavěné ploše natrvalo zničil. Tím by porušil daný článek Ústavy ČR. **• Porušení Čl. 8:** Zaručuje se samospráva územních samosprávných celků. **Porušení Čl. 101, odst.1:** Obec je samostatně spravována zastupitelstvem. Tím, že se připustil režim protiústavních akceleračních zón, se dále připustil zásahem zákonodárce zvenčí **protiprávní zásah do územních plánů,** jejichž obsah je jinak výsostným právem obcí a měst jako jednotek územních samospráv. **Podobným způsobem stát není oprávněn, a to ani zákonodárnou cestou, zasahovat do vyhrazené pravomoci obcí.** Schvalování územního plánu je proces ve finální kompetenci zastupitelstva obce, které rozhoduje o jeho pořízení, zadáni i finálním vydání. Přijetím akceleračních zón došlo k protiústavnímu zásahu do práva na samosprávu v této oblasti, a pokud by došlo k povolení větrné elektrárny na základě tohoto právního předpisu, jednalo by se o rozhodnutí protiústavní rovněž v mezích citovaných v článku. **• Ústavní zákon č. 2/1993 Sb. ve znění ústavního zákona č. 162/1998 Sb. a ústavního zákona č. 295/2021 Sb., Listina základních práv a svobod** **• Porušeni Čl. 4, odst. 3:** Zákonná omezení základních práv a svobod musí platit stejně pro všechny případy, které splňují stanovené podmínky. **• Porušení Čl. 4, odst. 4:** Při používání ustanovení o mezích základních práv a svobod musí být šetřeno jejich podstaty a smyslu. Taková omezení nesmějí být zneužívána k jiným účelům, než pro které byla stanovena. Jak už bylo uvedeno úvodem, přijetím právní úpravy akceleračních zón došlo k zásadnímu **protiústavnímu narušení principu rovnosti,** když pro vybrané typy staveb, zde větrných elektráren, byly jedny subjekty práva nedůvodně procesně zvýhodněny (pozitivní diskriminace), a jiné subjekty práva v tomto smyslu znevýhodněny. **Investoři větrných elektráren se stali právní úpravou zákonodárcem nedůvodně preferovaní ve stavebním řízení, zatímco investoři jiných staveb** nikoli (byla jim ponechána původní právní pozice).	ÚRP je celostátní dokument územního plánování vydávaný vládou ČR jako opatření obecné povahy. ÚRP vymezuje plochy a koridory mezinárodního nebo celostátního významu. V hierarchii nástrojů územního plánování je nadřazen územně plánovací dokumentaci obcí a krajů. Obce a kraje jsou povinny uvést ÚPD do souladu s platným ÚRP, dle ustanovení stavebního zákona. ÚRP neumisťuje záměry obnovitelných zdrojů energie v území, povolení těchto záměrů je předmětem navazujícího řízení. Cílem akceleračních oblastí je hospodárně využít přírodní zdroje - energii větru a energii slunečního záření, což je v souladu s čl. 7 Ústavy ČR. Možné negativní vlivy na jiné složky prostředí jsou odstraněny nebo zmírněny pečlivým výběrem oblastí a stanovením podmínek v územních opatřeních. Návrh Změny č. 2 ÚRP byl připraven v souladu s právními předpisy (včetně požadavků Listiny základních práv a svobod). K čl. 11 Listiny základních práv a svobod - zásah do vlastnického práva: AO nejsou vymezeny jako veřejně prospěšné stavby, veřejně prospěšná opatření ani asanace, tudíž z vymezení AO nevyplývá možnost vyvlastnění. K čl. 12 Listiny základních práv a svobod: Vymezení akcelerační oblasti nelze pokládat za narušení práva na nedotknutelnost obydlí ve smyslu čl. 12 Listiny základních práv a svobod. AO byly vymezovány s ohledem na podkladový dokument Akcelerační oblasti, předvýběr ploch k výstavbě VTE, Screening území ČR z hlediska ochrany krajinného rázu (Roman Bukáček, Simona Vondráčková, 2025). Při samotném návrhu akceleračních oblastí a podmínek pro ně pak byla problematika krajinného rázu dále podrobněji prověřena a v rámci vyhodnocení vlivů na udržitelný rozvoj území byly některé AO vypuštěny na základě předpokládaných významně negativních dopadů na krajinný ráz - podrobněji jsou jednotlivé oblasti hodnoceny v kartách akceleračních oblastí (viz příloha č. 2 vyhodnocení vlivů). Pro všechny akcelerační oblasti pro FVE i pro VTE bylo v příloze č. 2 vyhodnocení vlivů provedeno vyhodnocení viditelnosti, v akceleračních oblastech pro VTE navíc odstupňované pro tři modelové výšky stožáru (tubusu) VTE, a to 120, 170 a 200 m. Návrh byl před zveřejněním s ohledem na průběžné výsledky vyhodnocení vlivů opakovaně upravován. Problematika kolizního rizika ptáků byla vyhodnocena v rámci biologického posouzení podle § 11 odst. 3, případně 4 ZOZE a SEA. Územní opatření stanovují povinnost monitoringu mortality ptáků po dobu minimálně tří let od uvedení zařízení do provozu. Současně umožňují využití technických opatření, jako jsou detekční systémy, selektivní odstávky nebo další technologie snižující kolizní riziko ptáků a VTE. Výsledky monitoringu budou sloužit k ověření skutečných vlivů a případnému nastavení dalších provozních opatření. Významné negativní vlivy, které by nebylo možné zmírnit nebo kompenzovat, nebyly v rámci SEA identifikovány.

Poř. č.	Připomínkové místo	Číslo jednací	Článek	AO	Připomínka	Vyhodnocení
					Všichni **účastníci správních řízení** staveb větrných elektráren, kteří jsou jimi hrubě zasahováni, jsou tak rovněž výrazně zasaženi do svých vlastnických práv s výrazně omezenými procesními právy, protože se nemohou daným stavbám bránit v dostatečném rozsahu pro nedůvodné zvýhodnění těchto staveb. **Není zde v žádném případě splněna ani tvrzená podmínka veřejného zájmu,** když dané stavby VTE nejsou stavby, které by musely být realizovány objektivně nedůvodně rychle, navíc jejich realizace by zcela objektivně a prokazatelně negativně zasahovala svým vlivem zcela zásadně do života obyvatel v jejich okolí. Dochází tak k narušování ústavního pořádku, a to citovaných dvou článků Listiny základních práv a svobod. V případě čl. 4, odst. 3 dochází **k nedůvodnému protekčnímu preferování správního řízení** konkrétních investorů s cílem dosažení jejich rychlejšího zisku, a to za porušení čl.4, odst.4, kdy je hrubě zasahováno do práv všech ostatních vlastníků v daném regionu a obecní samosprávy jako subjektu veřejného zájmu, tedy **kdy se zcela rezignovalo na šetření podstaty a smyslu práv všech dotčených subjektů práva.** Stavbou daných větrných elektráren by se výrazně omezila základní vlastnická práva všech ostatních subjektů, a zasáhlo by se současně trvale do jejich práva na život (na zdraví). Žádný veřejný zájem, který by to vyvážil, přitom nelze ani při nejvyšší dobré vůli identifikovat. • **Porušení Čl. 6, odst. 1:** Každý má právo na život. **Porušení Čl. 11, odst. 1:** Každý má právo vlastnit majetek. Vlastnické právo všech vlastníků má stejný zákonný obsah a ochranu. **Porušeni Čl. 11, odst. 3:** Vlastnictví zavazuje. Nesmí být zneužito na újmu práv druhých anebo v rozporu se zákonem chráněnými obecnými zájmy. Jeho výkon nesmí poškozovat lidské zdraví, přírodu a životní prostředí nad míru stanovenou zákonem. **K čl. 6, odst.1:** Realizaci daného záměru výstavby větrných elektráren za daných podmínek by mohlo dojít k přímému porušení práva dotčených obyvatel na život, když ten by mohl být ohrožen dopady vlivu provozování daných elektráren, včetně hluku, zásahu do krajiny, možných námraz a přímého ohrožení zdraví. To je již doplňováno technickými vědeckými studiemi. **K čl. 11, odst.1:** Vlastnické právo všech má mít stejnou ochranu; vlastnické právo vlastníků pozemků, na kterých má byt prováděna procesně “protekčni" výstavba větrných elektráren, je však bezdůvodně preferováno zmírnění podmínek před vlastnictvím vlastníků pozemků, na kterých je provedeno obydlí. **K čl. 11, odst. 3:** Rovněž hrubě je porušován, když vlastnické právo vlastníků pozemků, na kterých chtějí investoři zvýhodněně realizovat větrné elektrárny, je zneužíváno vůči vlastníkům druhým, a výkon vlastnického práva proto, že na sousedních pozemcích bude realizována větrná elektrárna, bude poškozovat lidské zdraví, přírodu a životní prostředí nad míru stanovenou zákonem. Hodnota jejich pozemku výrazně klesne. Výhrady, které byly vůči výstavbě větrných elektráren vzneseny, přitom nikdo nevyvrací, naopak, jsou potvrzovány. • **Porušení Čl. 12, odst.1, věta první:** Obydlí je nedotknutelné. Realizaci daného záměru výstavby větrných elektráren za daných podmínek je hrubě narušováno právo všech dotčených sousedních vlastníků na nedotknutelnost obydlí. Podoba, projevy provozu daných staveb a jejich zásah do krajiny de facto jejich obydlí trvale, tj. navždy ničí. **• Procesně využíváme rovněž Občanského zákoníku c. c. 89/2012 Sb.** **§ 1042:** Vlastník se může domáhat ochrany proti každému, kdo neprávem do jeho vlastnického práva zasahuje nebo je ruší jinak než tím, že mu věc zadržuje.	Vlivy na netopýry byly vyhodnoceny v rámci SEA pro jednotlivé AO. Územní opatření ukládají povinnost monitoringu letové aktivity netopýrů po uvedení zařízení do provozu a umožňují zavedení provozních omezení v případě zjištění zvýšeného rizika. Jedná se o opatření spočívající v omezení provozu VTE za specifických meteorologických podmínek nebo v obdobích zvýšené aktivity netopýrů. Výsledky monitoringu budou sloužit k ověření účinnosti přijatých opatření a případné optimalizaci provozu. Problematika ochrany netopýrů je tak řešena kombinací preventivních a následných opatření. Podmínky stanovené v příslušných územních opatřeních limitují rozsah terénních úprav u větrných elektráren na maximální hodnotu ± 5 m. Konkrétní vliv základových konstrukcí na puklinové systémy a kolektory podzemních vod bude předmětem podrobného hydrogeologického posouzení, které bude zpracováno jako součást dokumentace záměru a bude řešeno v rámci navazujícího řízení o povolení záměru dle stavebního zákona. Narušení systému podzemních vod se s ohledem na mělké založení naprosto převažující většiny VTE (do cca 5 m) a malou plochu narušení podloží (cca 20x20m) nepředpokládá. Vzhledem k charakteru a rozsahu potenciálních záměrů se při naplnění podmínek nepředpokládá realizace zpevněných ploch v takovém rozsahu, který by mohl významně ovlivnit vodní režim v rámci akceleračních oblastí. Významné ovlivnění mikroklimatu u FVE ani VTE se nepředpokládá. Hodnocení vlivů na veřejné zdraví bylo provedeno na úrovni koncepce (dopady byly vyhodnoceny v rámci posouzení SEA), bez vyhodnocení vlivů konkrétní stavby (nejsou známy parametry ani umístění staveb OZE v AO). Do ÚO u všech AO pro VTE je zapracována podmínka zpracování hlukové studie a minimalizace shadow flicker efektu/stroboskopického efektu je minimalizace zajištěna používanými materiály na lopatky VTE a nastavením vypínání v kritické době slunečního svitu. Listy rotorů VTE jsou vyrobeny z kompozitního materiálu, který kombinuje nejčastěji skleněná vlákna a epoxidovou pryskyřici. Hlavní složkou epoxidových pryskyřic je bisfenol A (BPA). BPA je běžně používán při výrobě různých druhů plastů a riziko pro člověka vzniká zejména při kontaktu plastového obalu s potravinami či pitnou vodou. Vlivem opotřebování může při provozu VTE docházet k uvolňování drobných částic kompozitu a krycího povrchového nátěru v množství desítek, maximálně nižších stovek gramů ročně v případě vnitrozemských elektráren. Částice se rychle deponují na pozemcích v blízkosti VTE, kde dochází k jejich postupné degradaci. K vyluhování BPA do podzemních vod ve významné míře nedochází. V současnosti přední výrobci VTE per- apolyfluoroalkylové látky (PFAS) k povrchovému ošetření listů rotorů nepoužívají, pro povrchovou úpravu se nejčastěji aplikují netoxické polymery na bázi polyuretanu (běžná součást nátěrových hmot využívaných v domácnostech).

Poř. č.	Připomínkové místo	Číslo jednací	Článek	AO	Připomínka	Vyhodnocení
					Tímto podáním a případně následnou další právní obranou realizujeme a budeme nadále realizovat své ústavně chráněné vlastnické právo, a to s využitím mimo jiné citovaného ustanovení občanského zákoníku, když danou stavbu a její realizací bychom chápali jako **výrazný, trvalý a neodstranitelný zásah a rušení našeho vlastnického práva,** za současného vážného narušování našeho zdraví a kvality života, a to bez relevantních a jakkoli ospravedlnitelných důvodů s výjimkou zisku soukromých investorů. Současně, jak bylo uvedeno úvodem, považujeme tento krok za krok protiústavní. **Shrnutí právní části podání** Jak jsme uvedli, realizaci staveb za využití akceleračních zón považujeme za jednání protiústavní, a zásadní právní argumentace zde existuje dle našeho názoru rovněž v případě realizace staveb ad hoc. To proto, že **dané stavby zasahují do ústavních práv ostatních subjektů v mnoha rovinách.** Stavby trvale zasahují do krajiny a tím do vlastnických práv, mohou závažně ohrozit životní prostředí a zdraví, trvale zasahují do kvality bydlení v daném regionu tímto zásahem a devalvují trvale vlastnictví ostatních subjektů. Zcela zásadně pak zasahují do výkonu místní samosprávy. Mají být realizovány protiústavně za nedůvodného **procesního preferování soukromých subjektů** ve správním řízení zákonodárcem, když k tomu není (vyjma zisku) žádný obhajitelný důvod, za současného hrubého zásahu do práv jiných včetně jednotek územních samospráv (zásah akceleračních zón do jejich územních plánů, což je výhradní pravomoc jednotek územních samospráv) a jiných vlastníků, aniž je současně vyvrácen negativní vliv trvalého provozu těchto staveb, garantována jejich bezpečná údržba a budoucí odstranění. Zastáváme názor, že dané stavby VTE nemohou být povolovány jak z důvodů jejich **protiústavního preferování a zvýhodnění stavebního řízení cestou akceleračních zón, tak z důvodů zásahu do ústavně chráněných práv ostatních vlastníků (účastníků řízení) rovněž v případě snáze realizovat je ad hoc.** Toto podání proto považujte za tzv. **kvalifikované upozornění** na otázky odpovědnosti orgánů veřejné správy za dodržování principu rovného přístupu před zákonem ve stejných nebo obdobných situacích. V případě, že by tyto stavby (tato stavba) byly povoleny (byla povolena), využijeme všech prostředků právní ochrany včetně ochrany soudní až po případnou stížnost u Ústavního soudu ČR. Žádáme proto, aby vzal správni orgán všechny námi uváděné právní argumenty se vší vážností v úvahu. **2) TECHNICKÉ VÝHRADY PROTI REALIZACI VTE** **1) Větrné elektrárny naruší krajinný ráz** Krajinný ráz je chráněn zákonem č. 114/1992 Sb. Stavby výšky 200+ m zásadně mění charakter krajiny v okruhu 20–30 km. Posouzení musí zahrnovat vizualizace a hodnocení pro konkrétní lokality, ne jen obecné konstatování. **2) Kumulativní vlivy neposouzeny** Hluk, stíny a infrazvuk je nutné hodnotit souhrnně – nejen pro jednu elektrárnu, ale pro celé větrné parky a jejich vzájemné působení. Chybějící kumulativní posouzení je typická slabina dokumentace. **3) Zastaralé přírodovědné podklady**	Pro zachycení olejů v případě havárie slouží záchytné vany, případně samotná konstrukce větrné turbíny, kde většina případně uniklého oleje zůstává v tubusu. Riziko kontaminace povrchových nebo podzemních vod je řešeno podmínkou v rámci územního opatření, která stanovuje, že budou umisťovány mimo mokřady, prameniště, rašeliniště, vodní plochy a toky (trvalé i občasné) a ne blíže, než ve vzdálenosti min. 8 metrů od břehové hrany Připojení nové VTE k elektrizační soustavě je podmíněno souhlasem příslušného provozovatele distribuční soustavy. Žadatel o připojení je povinen splnit veškeré zákonné podmínky stanovené zákonem č. 458/2000 Sb. (energetický zákon). Provozovatel distribuční soustavy vydá souhlas s připojením výrobny do soustavy až po důkladném vyhodnocení vlivu na provoz soustavy. Průměrný kapacitní faktor větrných elektráren v ČR byl 23 %, při použití moderních a vyšších turbín se předpokládá jeho nárůst přes 25 %. Samozřejmě jsou v Evropě z hlediska větrného potenciálu zajímavější oblasti, ale celoevropský průměr je podobný tomu v ČR. Rozvoj větrné energetiky a využití alespoň část jejího potenciálu u nás má významný ekologický přínos při náhradě výroby elektřiny spalováním hnědého uhlí a mimo to posílí energetickou bezpečnost ČR.

Poř. č.	Připomínkové místo	Číslo jednací	Článek	AO	Připomínka	Vyhodnocení
					Sčítání ptactva, průzkumy netopýrů a botanické inventáře starší 5 let neodrážejí aktuální stav. Soud opakovaně judikoval, že na základě takových podkladů nelze relevantně posoudit vliv na přírodu. Nepřihlíží se k vlivu větrných elektráren na změnu mikroklimatu lokality. Viz: „Hydrologický a mikroklimatický paradox CO2 u větrných elektráren“. Je to jeden z nejsilnějších vědeckých argumentů, protože útočí přímo na podstatu větrníků – tedy na jejich údajnou schopnost bojovat proti globálnímu oteplování. V realitě totiž větrníky v okolí svého provozu dělají přesný opak: aktivně oteplují a vysušují krajinu! **Nadzemní faktor:** Mechanické oteplování a vysychání (Vysoušeč krajiny) Větrná turbína není jen pasivní příjemce větru. Je to obrovský mixér atmosféry! • Narušení teplotní stratifikace: V noci a v klidných dnech je vzduch u země chladnější a vlhčí, zatímco výše je teplejší. Rotující lopatky (v dosahu 100–200 metrů) tento teplejší vzduch násilně srážejí k zemi. • Zvýšení přízemní teploty: Studie (např. Harvard University, Keith et al.) prokázaly, že v okolí větrných farem dochází k nárůstu nočních teplot o 0,5 °C až 1,5 °C. To se zdá málo, ale pro mikroklima je to drastická změna. • Vysoušení půdy: Tento nucený pohyb teplého vzduchu zrychluje odpařování vody z půdy a listů rostlin (evapotranspiraci). Půda pod větrníky a v jejich závětří vysychá mnohem rychleji, což přímo poškozuje zemědělskou produkci a lokální vodní cyklus. • Rozbíjení srážek: Větrné parky narušují přirozené proudění vlhkosti. Místo aby vlhkost zkondenzovala do deště, je turbínami rozptýlena. **Podzemní faktor:** Hydrogeologický "špunt" a jizva To, co se děje pod zemí, je trvalý zásah do krevního oběhu krajiny. • Betonová bariéra: Jak jsme již zmínili, stovky tun železobetonu v hloubce fungují jako přehrada. Podzemní voda, která dříve volně protékala půdními vrstvami, najednou naráží na neprostupný blok. • Narušení kapilarity: Beton přerušuje přirozené cesty, kterými se voda dostává k povrchovým vrstvám půdy. Dochází k lokálnímu zamokření na jedné straně základu a kritickému vysychání na straně druhé. • Trvalost: Zatímco nadzemní část se dá teoreticky odmontovat, tyto hydrogeologické jizvy v podloží zůstávají "navždy"! Beton si časem degraduje, ale přitom navíc může uvolňovat látky do spodní vody a měnit její pH. **Mořský precedens:** Když se "zelený" sen zhroutí V Severním moři studie prokázaly, že obří větrné farmy: • Změnily míchání vody: Turbulence z pilířů a změna větrného proudění změnily teplotu vody a distribuci živin. • Efekt "Wake": Větrníky za sebou vytvářejí zónu otepleného, turbulentního vzduchu, která sahá desítky kilometrů. To ovlivnilo mořské ekosystémy natolik, že to popřelo původní ekologický přínos. • Zrušené projekty: Kvůli těmto zjištěním (a ekonomické neudržitelnosti) dochází k přehodnocování plánů v offshore energetice, protože se zjistilo, že lokální oteplení oceánu je nebezpečnější než teoretická úspora CO2! **4) Nedostatečné posouzení zdravotních vlivů** Infrazvuk a nízkofrekvenční hluk způsobují prokazatelné zdravotní obtíže. Pokud dokumentace odkazuje pouze na standardní akustické limity bez hodnocení nízkofrekvenční složky, je posouzení neúplné. Zamlčuje se kontaminace okolí malými částicemi plastů. které se vlivem abraze se uvolňují z točících se vrtulí. Jedná se částice tzv. věčných chemikálií. „Věčné chemikálie“ (známé pod zkratkou PFAS) jsou extrémně odolné vůči rozkladu. V přírodě se nerozkládají, hromadí se v lidském těle i prostředí a jsou spojovány s rakovinou, neplodností a sníženou imunitou.	

Poř. č.	Připomínkové místo	Číslo jednací	Článek	AO	Připomínka	Vyhodnocení
					5) Vysokonapěťové přívodní kabely uložené v zemi jsou potenciálním rizikem pro těžší zemědělské stroje pohybující se v okolí větrných elektráren **6) Olej vytékající z převodovky špatně udržované větrné elektrárny může kontaminovat spodní vody v širokém okolí** **7) Větrné elektrárny vnášejí do elektrické sítě vyšší harmonické frekvence.** Vyšší harmonické frekvence jsou nežádoucí proudové a napěťové deformace způsobené frekvenčními měniči větrných elektráren. V síti způsobují rušení komunikace, přehřívání transformátorů a dalších komponentů přenosové sítě, vibrace motorů a snižují životnost spotřebičů. **8) Provoz větrných elektráren je nehospodárný,** bez dotací by neměl smysl	
3338.	Nový Josef	MMR-39325-2026-81	99czj, 99czk	AOV56, AOV57	**Věc: Připomínka k návrhu Změny č. 2 Územního rozvojového plánu (ÚRP) - Nesouhlas s vymezením akceleračních zón AOV56 Vrabčiny a AOV57 Bilá skála z důvodu vysokého ekologického konfliktu, zásahu do práv občanů a porušeni unijních principů integrace ochrany přírody** Jako dotčená veřejnost tímto uplatňuji v zákonné lhůtě připomínku k návrhu Změny č.2 Územního rozvojového plánu. Žádám **o úplné vypuštění akceleračních zón** pro větrnou energii označených jako **AOV56 Vrabčiny a AOV57 Bílá skála** (zasahujících katastrální území obcí Terešov, Mlečice, Vejvanov, Hlohovice. Chlum a Sebečice) **Odůvodnění připomínky:** Vymezení akceleračních zón AOV56 a AOV57 je v přímém rozporu s hlavním účelem zákona o urychlení využívání obnovitelných zdrojů energie Zákona č. 249/2025 Sb., o urychlení využívání obnovitelných zdrojů energie, podle kterého mají být akcelerační zóny umisťovány prioritně do lokalit s nízkým rizikem střetu s ochranou životního prostředí. Obě zóny vykazují **vysoký ekologický konflikt** a závažná věcná, metodická i infrastrukturní pochybení, která byla při plošném mapování opomenuta: **1. Ohrožení Přírodní rezervace V Horách (kód ÚSOP 482):** Navržené zóny leží v bezprostředním hydrologickém a mikroklimatickém území unikátní rezervace chránící největší souvislý les silně ohroženého tisu červeného v ČR Přírodní rezervace V Horách - největší tisový les v Česku a ve střední Evropě. Roste zde vice než 3300 tisu ve volné přírodě, stáří některých z nich je až 500let. Celá přírodní rezervace s chráněným tisovým lesem je zároveň vyhlášena jako Evropsky významná lokalita V Horách (EVL) výstavba větrných elektráren (včetně hloubení masivních betonových patek a budování zpevněných příjezdových cest) hrozí narušit citlivý režim podzemních i povrchových vod a změnit lokální vlhkostní mikroklima v údolí Vejvanovského potoka, na kterém jsou staleté tisy existenčně závislé. Podle **zákona o ochraně přírody a krajiny (C. 114/1992 Sb.)** je jakékoli poškozování nebo negativní ovlivňování předmětů ochrany v EVL přísně zakázáno.	**Neakceptováno.** **Akcelerační oblast AOV56 Vrabčiny byla v průběhu přípravy Změny č. 2 ÚRP zmenšena.** Vymezení akceleračních oblastí proběhlo na základě biologického posouzení konkrétních navrhovaných území podle § 11 odst. 3 resp. 4 zákona č. 249/2025 Sb. (ZOZE), jehož výsledky spolu s výsledky vyhodnocení vlivů na životní prostředí (SEA/VVURÚ, Příloha 5 k Změně č. 2 ÚRP) byly zapracovány do návrhu; oblasti, u nichž autorizované osoby identifikovaly významné negativní nebo kumulativní vlivy, byly ze Změny č. 2 ÚRP vyloučeny (odůvodnění Změny č. 2 ÚRP, odst. 32). Konkrétní záměry se nadále povolují v souladu se stavebním zákonem za podmínek stanovených v územním opatření. Pro výběr ploch byl využit i výsledek posouzení citlivosti ptáků vůči VTE zpracovaný Českou společností ornitologickou; území s extrémním a vysokým kolizním rizikem do akceleračních oblastí zahrnuta nebyla. Podmínky v územních opatřeních ukládají biologický dozor, monitoring mortality ptáků, detekční systémy a selektivní odstávky. Nebyly identifikovány významné negativní vlivy, které by bránily vymezení akceleračních oblastí. Posouzení kumulativních vlivů na životní prostředí a veřejné zdraví proběhlo v rámci VVURÚ na úrovni koncepce, a to jak pro každou akcelerační oblast individuálně (karty AO, příloha č. 2 SEA), tak pro Změnu č. 2 ÚRP jako celek. Akcelerační oblasti jsou vymezeny mimo nadregionální a regionální biocentra; územní opatření vylučují zásah do prvků lokálního ÚSES a všech biokoridorů, s výjimkou nezbytného křížení liniové dopravní a technické infrastruktury. Územní opatření pro VTE ukládají povinnost vypracovat hlukovou studii zahrnující všechny stávající zdroje hluku v dotčeném území. Obavy z hluku, stroboskopického efektu a dopadů na pohodu bydlení jsou řešeny povinností zpracovat ke každému záměru VTE hlukovou studii a studii minimalizace shadow flicker efektu; zákonné hygienické limity musí záměry splnit v

Poř. č.	Připomínkové místo	Číslo jednací	Článek	AO	Připomínka	Vyhodnocení
					Legislativa zřizování těchto zón v národních parcích, chráněných krajinných oblastech (CHKO) a přírodních rezervacích zcela vylučuje. Rezervace V Horách navíc leží v bezprostředním sousedství CHKO Křivoklátsko, což ochranu území ještě posiluje. **2. Přímý střet s ptačí oblastí a soustavou Natura 2000:** Lokalita těsně sousedí s Ptačí oblastí Křivoklátsko a CHKO Křivoklátsko. Výstavba výškových větrných elektráren představuje kritické riziko pro chráněné ptačí druhy a také pro chráněné savce, konkrétně netopýra velkého (vázaného na blízkou EVL Radnice - kostel). Riziko kolizi avifauny a chiroptérofauny s rotory nebylo v návrhu adekvátně vyhodnoceno. **3. Zásah do krajinného rázu:** Vrcholové partie Vrabčin a Bílé Skály tvoří významný, ucelený krajinný horizont. Umístění větrných turbín do těchto exponovaných poloh trvale a nevratně znehodnotí estetickou a přírodní hodnotu celého údolí navazujícího na chráněná území. **4. Nepřípustný kumulativní a synergický účinek dvou bezprostředně sousedících zón:** Navržené akcelerační zóny AOV56 Vrabčiny a AOV57 Bílá skála leží v těsném územním sousedství a tvoří jeden geografický celek. Metodika vymezování oblasti pro zrychlený rozvoj OZE přitom ukládá povinnost hodnotit vlivy na životní prostředí komplexně a zamezit vzniku masivních industriálních klastrů v citlivých lokalitách (Akcelerační oblasti Ministerstvo životního prostředí). Izolované hodnocení jednotlivých zón opomíjí realitu v území, kde souběžná existence obou zón vytvoří souvislé průmyslové území o rozloze stovek hektarů, které ze severu i západu zcela obklíčí klidové údolí Terešova a Mlečic. Blízkost obou zón znamená, že negativní vlivy - zejména akustický tlak, infrazvuk, světelné záblesky nočního leteckého značeni a stroboskopický efekt rotujících listů - se v území budou sčítat a vzájemně dramaticky zesilovat. Krajina i místní obyvatelé budou vystaveni tlaku ze dvou stran současně, což zcela eliminuje jakékoliv zbytkové klidové zóny a znemožni přirozenou migraci volně žijících živočichů. **5. Industrializace dosud nedotčeného území:** Dotčené lokality vykazují vysokou míru zachovalosti venkovského a přírodního charakteru. Krajina zde v současnosti není zatížena žádnou průmyslovou výrobou, rozsáhlými industriálními stavbami ani kapacitní dopravní infrastrukturou. V oblasti se nenacházejí žádné rychlostní silnice ani silnice I. či II. třídy, dopravní obslužnost zajišťuji výhradně silnice III. třídy. Celé území tak funguje jako klidová zóna s minimálním antropogenním tlakem. Umístění větrných elektráren, které představuji dominantní technické stavby industriálního typu, by vedlo k nevratnému znehodnocení tohoto čistého typu přírodního prostředí. **6. Zásah do ústavně zaručených práv a svobod občanů:** Vymezení průmyslových zón v bezprostřední blízkosti obytných sídel představuje nepřiměřený zásah do základních práv a svobod místních obyvatel, jež jsou chráněny ústavním pořádkem České republiky: **o Porušení práva na příznivé životní prostředí (Čl. 35 odst. 1 Listiny základních práv a svobod):** Technická specifikace a princip fungování moderních větrných elektráren (podle podkladů Skupiny ČEZ) spočívá v mechanické přeměně kinetické energie větru na elektrickou energii pomoci obřích rotorů s průměrem listů často přesahujícím 100 metrů. Tento nepřetržitý mechanický pohyb doprovázený aerodynamickým hlukem proudění vzduchu na listech rotoru a mechanickým hlukem generátoru a převodovky ve vnitřních částech gondoly přináší do okolí stálou zátěž. Vzhledem k tomu, že zdejší krajina vykazuje nulové industriální zatíženi, zavedeni stroboskopického efektu (míhání stínů listů), infrazvuku a trvalého akustického tlaku by znamenalo drastické a nevratné zhoršeni kvality života místních občanů v dosud tichém prostředí. **o Zásah do práva na ochranu zdraví (Čl. 31 Listiny):** Umístění větrných turbín na větrné hřbety v lokalitách Vrabčiny a Bílá Skála může u obyvatel přilehlých obcí vyvolat chronický	navazujícím stavebním řízení. Minimální vzdálenost 500 m od obytné zástavby sídel snižuje rizika pro obyvatele. Hydrogeologické aspekty výstavby, včetně vlivu na lokální zdroje pitné vody, budou předmětem podrobného posouzení v navazujícím řízení; narušení podzemních vod se s ohledem na mělké základy VTE (do cca 5 m) nepředpokládá. Podmínky pro ochranu ZPF jsou součástí územního opatření pro danou akcelerační oblast, čímž bude zajištěna stejná míra ochrany ZPF jako u záměru umisťovaných na ZPF mimo akcelerační oblasti. Souhlas s odnětím ze ZPF bude taktéž vydáván. Podmínky v územním opatření zakazují poškozování protierozních opatření a narušení funkce meliorací. Vliv na cestovní ruch a rekreaci bude předmětem posouzení v navazujících řízeních; samotné vymezení akcelerační oblasti v ÚRP nezakládá právo na výstavbu VTE ani nevylučuje jiné využití území. Návrh Změny č. 2 ÚRP byl připraven v souladu s platnou legislativou ČR a EU, včetně zákona č. 249/2025 Sb. (ZOZE), směrnice RED III a Listiny základních práv a svobod. Vymezení akceleračních oblastí a podmínky v územních opatřeních jsou stanoveny na základě zákona a v jeho mezích; vymezení AO nezakládá možnost vyvlastnění ani nezasahuje do práva na nedotknutelnost obydlí. K čl. 4 Listiny základních práv a svobod: Vymezení akceleračních oblastí ve Změně č. 2 ÚRP a podmínky v souvisejících územních opatřeních jsou stanoveny na základě zákona a v jeho mezích. K čl. 11 Listiny základních práv a svobod – zásah do vlastnického práva: AO nejsou vymezeny jako veřejně prospěšné stavby, veřejně prospěšná opatření ani asanace, tudíž z vymezení AO nevyplývá možnost vyvlastnění. K čl. 12 Listiny základních práv a svobod: Vymezení akcelerační oblasti nelze pokládat za narušení práva na nedotknutelnost obydlí ve smyslu čl. 12 Listiny základních práv a svobod. K čl. 31 Listiny základních práv a svobod: Bylo zpracováno vyhodnocení vlivů na udržitelný rozvoj území, jehož součástí je v rámci SEA i vyhodnocení vlivů na veřejné zdraví. Žádný významný negativní vliv nebyl konstatován. Za účelem minimalizace dopadů na veřejné zdraví byly zejména stanoveny podmínky, nařizující v akceleračních oblastech pro VTE doložit ke konkrétnímu záměru podrobnou hlukovou studii a studii na shadow flicker efekt. Další podmínky na ochranu veřejného zdraví lze dle potřeby stanovit při povolování konkrétních záměrů. K čl. 35 Listiny základních práv a svobod: Akcelerační oblasti, resp. jejich využití pro zvýšení výroby energie z obnovitelných zdrojů, přispěje ke zvýšení podílu obnovitelných zdrojů na výrobě energie v ČR a tím i k příznivému životnímu prostředí. K odstranění nebo zmírnění možných negativních vlivů na jiné složky přírody byly stanoveny podmínky v územních opatřeních.

Poř. č.	Připomínkové místo	Číslo jednací	Článek	AO	Připomínka	Vyhodnocení
					stres, poruchy spánku a zdravotní obtíže spojené s vlivem nízkofrekvenčního hluku, což je v rozporu se státním zájmem na ochranu veřejného zdraví. **o Narušení pokojného užívání majetku a vlastnického práva (Čl. 11 Listiny):** Drastická změna charakteru krajiny na industriální zónu vyvolá prokazatelné znehodnoceni rodinných domů, pozemků a rekreačních nemovitosti v katastru dotčených obcí, aniž by občanům byla nabídnuta adekvátní ochrana. Stát tak přenáší ekonomické a ekologické náklady energetické transformace na konkrétní skupinu obyvatel, což zakládá nepřípustnou nerovnost. **7. Rozpor s principem dobré správy a povinností státu jednat jako řádný hospodář:** Při vymezování akceleračních zón je Ministerstvo pro místní rozvoj povinno postupovat v souladu s principy dobré správy a jednat jako řádný hospodář s hodnotami, které spravuje Zákona č. 249/2025 Sb., o urychlení využívání obnovitelných zdrojů energie. Mezi tyto hodnoty patři nejen rozvoj energetiky, ale i ochrana unikátního přírodního bohatství a stabilita ekonomického prostředí občanů (Princip integrace ochrany životního prostředí v ČR - Frank Bolci). **o Nehospodárné ničení neobnovitelných hodnot:** Schválení průmyslových zón v těsné blízkosti rezervace V Horách, chránící stromy staré až 800 let, představuje hazard s nenahraditelným přírodním dědictvím státu. Dobrý hospodář přednostně využívá k průmyslovým účelům území již znehodnocená či infrastrukturně připravená (brownfieldy, koridory dálnic), nikoliv biologicky cenné klidové zóny. **o Riziko budoucích nákladů a právní nestability:** Svévolné vymezení zón v místech s prokazatelně vysokým ekologickým konfliktem zakládá vysoké riziko budoucích správních žalob na zrušení územního plánu. Případné zrušení zón soudem v budoucnu povede ke zmařeným investicím jak na straně státu, tak na straně investorů. Postup úřadu, který vědomě ignoruje zjevné územní střety, je v přímém rozporu s principem právní jistoty a hospodárnosti. **8. Rozpor s unijním principem integrace ochrany životního prostředí a metodikou REPowerEU:** Vymezení zón AOV56 a AOV57 je v přímém rozporu s principem vnější integrace ochrany životního prostředí do energetické politiky, jak jej v kontextu implementace evropské směrnice REPowerEU v ČR analyzuje expertní skupina Frank Bolci - Princip integrace ochrany životního prostředí v ČR. Podle této právní doktríny je stát povinen striktně oddělovat tzv. “nezbytné oblasti" (definované pouze technickou rentabilitou větru) od "akceleračních oblasti" (Princip integrace ochrany životního prostředí v ČR - Frank Bold). Status akcelerační zóny smí obdržet pouze území vykazující prokazatelně nízké environmentální riziko Akcelerační oblasti. jelikož v akceleračních zónách dochází k výraznému zrychlení řízení bez standardních procesních záruk (EIA), zařazeni takto konfliktních území s blízkou PR V Horách ředstavuje systémové selhání principu integrace a obcházení unijních i vnitrostátních právních standardů Přírodní rezervace V Horách - největší tisový les v Česku. **9. Zásah do ochrany zemědělského půdního fondu (ZPF) a ohrožení potravinové bezpečnosti:** Vymezení akceleračních zón AOV56 a AOV57 představuje závažný a nekoncepční zásah do ochrany zemědělského půdního fondu, který je chráněn zákonem č. 334/1992 Sb., o ochraně zemědělského půdního fondu. Významná část dotčených zemědělských ploch v lokalitách Vrabčiny a Bilá Skála spadá podle bonitovaných půdně ekologických jednotek (BPEJ) do vysoce produkčních kategorií ZPF (I. a II. třída ochrany), u kterých legislativa plošné průmyslové zábory striktně omezuje. Realizace průmyslových větrných elektráren vyžaduje vybudováni masivních podzemních patek, razsáhlých montážních ploch pro těžké jeřáby a zpevněných komunikaci. Tyto stavební zásahy vedou k plošnému zhutněni orné půdy těžkou mechanizaci, k nevratnému zničení přirozené struktury půdního profilu a k zásadnímu sníženi schopnosti krajiny zadržovat srážkovou vodu, což v širším důsledku akceleruje riziko sucha i eroze v celém katastrálním území obci Terešov, Mlečice a dalších dotčených obcí.	Na účast veřejnosti v územním plánování se vztahuje čl. 7 Aarhuské úmluvy. Procesy územního plánování jsou dlouhodobě nastaveny stavebním zákonem, v případě vymezování akceleračních oblastí v souběhu se ZOZE, tak, aby požadavky Aarhuské úmluvy byly splněny. Postup pořízení Změny č. 2 ÚRP a souvisejících územních opatření proběhl v souladu se stavebním zákonem a ZOZE. K návrhu Změny č. 2 ÚRP a souvisejích územních opatření mohl každý podat připomínku ve veřejném projednání, všechny připomínky byly vypořádány. Již z toho, že část akceleračních oblastí byla na základě argumentů uplatněných ve stanoviscích a připomínkách pro společné jednání a veřejné projednání zmenšena či zcela vypuštěna, je zřejmé, že výsledek účasti veřejnosti byl vzat v úvahu a že účast veřejnosti byla zajištěna v době, kdy všechny možnosti byly otevřeny.

Poř. č.	Připomínkové místo	Číslo jednací	Článek	AO	Připomínka	Vyhodnocení
					10. Absence adekvátní elektroenergetické přenosové a distribuční infrastruktury: Záměr vymezení akceleračních zón výkazuje zásadní koncepční nedostatek v oblasti připravenosti infrastruktury. V lokalitách Vrabčiny, Bílá Skála a v přilehlých katastrech zcela chybí kapacitní vedení velmi vysokého napětí (VVN) či transformovny schopné absorbovat výkon průmyslových větrných parků. Vyvedeni výkonu by vyžadovalo dodatečnou masivní výstavbu nových liniových staveb (nadzemních stožárů či hlubokých kabelových tras) přes další kilometry dosud nedotčených zemědělských a lesních pozemků. Tento sekundární zásah by znásobil celkovou fragmentaci krajiny. Vymezení zón v místech bez adekvátní síťové kapacity odporuje samotné metodice akceleračních oblastí, které mají prioritně využívat stávající infrastrukturní koridory. **11. Likvidace potenciálu pro šetrný cestovní ruch a ohrožení lokální ekonomiky:** Širší okáli lokality (včetně údolí Mlečického a Zbirožského potoka a navazujícího Křivoklátska) je dlouhodobě definováno jako významná rekreační oblast s vysokým potenciálem pro agroturistiku a měkký cestovní ruch, který profituje právě z absence industriálního zatížení, klidu a zachovalého nočního prostředí bez světelného znečištění. Industrializace hřebenů větrnými turbínami, včetně nezbytného zábleskového výstražného značení pro letecký provoz, trvale zničí rekreační hodnotu území. Tento krok přímo poškodí ekonomické zájmy místních obyvatel a drobných podnikatelů v oblasti ubytovacích služeb a turistického ruchu. **12. Hydrogeologická rizika a ohrožení lokálních zdrojů pitné vody:** Geologické podloží vyvýšených hřebenů plní klíčovou funkci při akumulaci a infiltraci podzemních vod, na kterých jsou okolní obce, osady a individuální nemovitosti existenčně závislé prostřednictvím hlubinných i mělkých studní. Zakládání masivních konstrukci větrných elektráren, které vyžaduje hlubinné vrtání, pilotáž či odstřely v matečné hornině, představuje neakceptovatelné riziko pro hydrogeologický režim oblasti. Otřesy a narušení skalních puklin mohou způsobit nenávratné odkloněni podzemních pramenů, ztrátu vody v soukromých i obecních zdrojích pitné vody a kontaminaci podzemních vod stavební činností. **13. Rozpor s Aarhuskou úmluvou a právem na účast veřejnosti:** Česká republika je smluvní stranou Aarhuské úmluvy. Tato úmluva vyžaduje, aby veřejnost měla reálnou a včasnou možnost vyjádřit se k záměrům s významným dopadem na životní prostředí. Plošné vymezení akceleračních zón bez předchozí hluboké diskuse s místními komunitami a bez zohlednění specifických lokálních vazeb (ticho, absence průmyslu, blízkost unikátních tisových lesů) vytváří stav, kdy je účast veřejnosti pouze formální. Žádám, aby úřad dostál mezinárodním závazkům a námitky místních obyvatel věcně vypořádal, nikoliv pouze mechanicky zamítl. **14. Požadavek na stanoveni lhůty a způsobu vypořádání připomínky:** V souladu se správním řádem a stavební legislativou žádám Ministerstvo pro místní rozvoj o písemné vyrozumění o způsobu, jakým byla tato připomínka vypořádána, a o věcném odůvodnění v případě, že by úřad navrhoval moji připomínku neakceptovat. Trvám na tom, aby každé jednotlivé riziko (ekologické, hydrogealogické, ústavní i infrastrukturní) bylo posouzeno individuálně, nikoliv paušálním odkazem na obecné energetické cíle státu. **Závěr a návrh řešení:** Z výše uvedených důvodů je zřejmé, že vymezení akceleračních zón AOV56 a AOV57 výkazuje **vysoký ekologický konflikt** a zásadním způsobem ohrožuje biologickou rozmanitost, ústavní práva obyvatel, ochranu zemědělské půdy, hospodárnost nakládání s hodnotami krajiný, síťovou infrastrukturu i krajinný ráz území. Hodnocení těchto lokalit jako území s nízkým rizikem střetu považuji za věcně nesprávné, odporující realitě i unijním principům a metodikám evropské směrnice REPowerEU analyzované expertními skupinami.	

Poř. č.	Připomínkové místo	Číslo jednací	Článek	AO	Připomínka	Vyhodnocení
					Žádám proto o **úplné vyřazení zón AOV56 Vrabčiny a AOV57 Bílá skála** z návrhu Změny č. 2 Územního rozvojového plánu.	
3339.	Kopečka Jiří	MMR-39326-2026-81	99czzf, 99czzg, 99czzh	AOV82, AOV83, AOV84	VĚC: **PŘIPOMÍNKA K NÁVRHU ZMĚNY Č. 2 ÚZEMNÍHO ROZVOJOVÉHO PLÁNU** – Vymezení akceleračních oblastí AOV82, AOV83 a AOV84 Jako občan České republiky tímto v zákonné lhůtě podávám připomínku k návrhu Změny č. 2 Územního rozvojového plánu (ÚRP), konkrétně k vymezení akceleračních oblastí pro větrnou energii s označením AOV82, AOV83 a AOV84. Ačkoliv v dotčených lokalitách nevlastním nemovitý majetek, jako občan uplatňuji své právo vyjádřit se k celostátní koncepci, která má zásadní a nevratný dopad na krajinný ráz, ochranu přírody a životní podmínky obyvatel dotčených regionů. II. OZNAČENÍ ČÁSTI NÁVRHU, KTERÉ SE PŘIPOMÍNKA TÝKÁ Tato připomínka směřuje proti plošnému vymezení a stanoveným podmínkám u následujících akceleračních oblastí pro větrné elektrárny na území Středočeského kraje:	**Akceptováno částečně.** **Akcelerační oblast AOV84 – Doubravice byla vypuštěna. Akcelerační oblasti AOV82 - Boreč a AOV83 – Chorušice byly zmenšeny.** Vymezení akceleračních oblastí AOV82 a AOV83 proběhlo na základě biologického posouzení konkrétních navrhovaných území podle § 11 odst. 3 resp. 4 ZOZE, jehož výsledky spolu s výsledky vyhodnocení vlivů na životní prostředí (SEA/VVURÚ, Příloha 5 k Z2 ÚRP) byly zapracovány do návrhu Změny č. 2 ÚRP; oblasti, u nichž autorizované osoby identifikovaly významné negativní nebo kumulativní vlivy, byly ze Z2 ÚRP vyloučeny (odůvodnění Z2 ÚRP, odst. 32). Pro výběr ploch akceleračních oblastí byla využita mapa citlivosti ptáků vůči VTE zpracovaná Českou společností ornitologickou; území s extrémním a vysokým kolizním rizikem do akceleračních oblastí zahrnuta nebyla. Pro každou akcelerační oblast bylo zpracováno biologické posouzení, jehož výsledky byly zapracovány do podmínek územních opatření (ochrana biotopů, biologický dozor, monitoring mortality ptáků, detekční systémy, selektivní odstávky). Nebyly identifikovány významné negativní vlivy, které by bránily vymezení akceleračních oblastí. Problematika krajinného rázu byla posuzována v rámci VVURÚ, a to jak z hlediska navrhovaného souboru akceleračních oblastí jako celku, tak pro jednotlivé oblasti v kartách akceleračních oblastí (viz příloha č. 2 SEA). Vliv na krajinný ráz byl jedním z důvodů, proč bylo 16 původně uvažovaných akceleračních oblastí z návrhu zcela vypuštěno, a u 48 ze zbývajících 80 oblastí pro VTE byl snížen limit maximální výšky větrných elektráren. K dalším redukcím došlo na základě výsledků projednání. Vlivy na kulturní dědictví a ochranná pásma národních kulturních památek byly sledovány v rámci VVURÚ. Vliv umístění akceleračních oblastí na prostupnost krajiny a migraci velkých savců byl posuzován v rámci vyhodnocení vlivu návrhu Změny č. 2 ÚRP na udržitelný rozvoj území, jehož součástí je i vyhodnocení vlivu na životní prostředí (SEA) a vyhodnocení vlivů na lokality soustavy Natura 2000. Provedená hodnocení konstatovala, že vliv vymezených akceleračních oblastí (AO) na migraci zvláště chráněných druhů savců není významně negativní. Pro ochranu zvláště chráněných druhů velkých savců (rys, vlk, medvěd a los) vymezila Agentura ochrany přírody a krajiny ČR propojenou soustavu ploch a koridorů – tzv. biotop vybraných zvláště chráněných druhů velkých savců, který je součástí obecně závazných územně analytických podkladů (ÚAP). Tyto podklady byly při

Poř. č.	Připomínkové místo	Číslo jednací	Článek	AO	Připomínka	Vyhodnocení
					1. AOV82 Boreč (rozloha 11,6 km², plánovaný výkon 115,5 MW) zasahující do území obcí Vrátno, Boreč, Sovínky, Velké Všelisy, Kovanec, Doubravička, Kluky, Niměřice, Skalsko. 2. AOV83 Chorušice (rozloha 12,6 km², plánovaný výkon 126,0 MW) zasahující do území obcí Stránka, Chorušice, Kadlín, Mělnické Vtelno, Mšeno, Nemyslovice, Velké Všelisy. 3. AOV84 Doubravice (rozloha 7,9 km², plánovaný výkon 77,0 MW) zasahující do území obcí Nosálov, Lobeč, Mšeno, Březovice, Vrátno, Katusice, Sudoměř. III. ODŮVODNĚNÍ PŘIPOMÍNKY S vymezením výše uvedených akceleračních oblastí v navržené podobě zásadně nesouhlasím a požaduji jejich přehodnocení z těchto věcných důvodů: **1. Nedostatečný odstup od obytné zástavby (ochrana před hlukem a infrazvukem)** U všech tří oblastí (AOV82, AOV83, AOV84) byla distanční vzdálenost od obytné zástavy dotčených sídel (např. Boreč, Skalsko, Kluky, Chorušice, Kadlín, Stránka, Lobeč, Bezdědice a dalších) stanovena na pouhých 0,5 km. Vzhledem k rozměrům moderních větrných elektráren (VTE) je tato vzdálenost z hlediska hlukové zátěže, stroboskopického efektu a vlivu infrazvuku na lidské zdraví zcela nedostatečná pro zachování odpovídající kvality života obyvatel. **2. Negativní vliv na biodiverzitu a chráněné druhy fauny** Sám předložený návrh přiznává, že v těchto lokalitách dojde k dotčení fauny přírodních biotopů, lesů, křovin či mokřadů Košáteckého a Strenického potoka. Výstavba přímo ohrožuje řadu chráněných a citlivých ptačích druhů, jako jsou luňák červený, moták pilich, moták pochop, moták lužní, káně lesní, káně rousná, volavka popelavá, výr velký či krkavec velký, stejně jako populace netopýrů. Oblasti AOV83 a AOV84 navíc prokazatelně zasahují do jádrového území a migračního koridoru vybraných chráněných velkých savců. Vzhledem k tomu, že tyto tři oblasti tvoří obrovský souvislý komplex o celkové rozloze přes 32 km², vznikne v krajině masivní bariéra s fatálním kumulativním dopadem na biotu, kterou nelze jednoduše vyřešit proklamovaným „územním opatřením“. **3. Narušení krajinného rázu a blízkost CHKO Kokořínsko – Máchův kraj** Všechny tři navržené akcelerační zóny bezprostředně sousedí s Chráněnou krajinnou oblastí Kokořínsko – Máchův kraj. Plánovaná výstavba desítek větrných elektráren o celkovém instalovaném výkonu až 318,5 MW nevratně znehodnotí krajinný ráz, dálkové pohledy a	navrhování AO respektovány, tzv. jádrová území byla z návrhu AO zcela vyloučena a pro koridory je v rámci územních opatření stanovena podmínka zaručující zachování prostupnosti, a to i pro další druhy zvířat. Konkrétní záměry se nadále povolují v souladu se stavebním zákonem za podmínek stanovených v územním opatření. Podmínky pro ochranu ZPF jsou součástí územního opatření pro danou akcelerační oblast, čímž bude zajištěna stejná míra ochrany ZPF jako u záměru umisťovaných na ZPF mimo akcelerační oblasti. Souhlas s odnětím ze ZPF bude taktéž vydáván. Do územního opatření u akcelerační oblasti pro VTE je zapracována podmínka zpracování hlukové studie a minimalizace shadow flicker efektu; zákonné hygienické limity musí záměry splnit v navazujícím stavebním řízení. Výstavba a provoz VTE nejsou spojeny s emisemi zdravotně závadných látek v relevantních koncentracích. Cca 80–95 % hmotnosti VTE se po skončení životnosti dá zrecyklovat. Kovový stožár, gondola, převodovka či kabeláž obsahují cenné recyklovatelné materiály. Využit se dá i rozdrcený beton a armatury ze základů. U kompozitních plastů z lopatek rotorů, které nejsou toxické a které se dnes v Evropě většinu drtí a spalují v cementárnách, se u nových elektráren očekává vývoj směrem k recyklovatelným plastům, tak jak se na ně evropští výrobci zaměřují.

Poř. č.	Připomínkové místo	Číslo jednací	Článek	AO	Připomínka	Vyhodnocení
					panoramata této vysoce cenné a turisticky exponované oblasti. Nesouhlasím s tvrzením návrhu, že vizuální ochrana národních kulturních památek v okolí (hrad Bezděz, hrad Kokořín) nebude ohrožena z důvodu převládajícího směru pohledů. Vztyčení těchto průmyslových dominant v těsné blízkosti památek zásadně naruší vnímání historického kontextu krajiny. **4. Vliv na zemědělský půdní fond a životní prostředí** Zabíráním a trvalým zničením bonitní zemědělské půdy může vzniknout její nedostatek i ztráta její kvality. Zemědělská půda je součástí trvale udržitelného rozvoje a již déle jak 1 500 let slouží k výrobě potravin, nikoli k výrobě elektřiny. Vzhledem k existujícím válečným konfliktům vnímám ničení orné půdy jako ohrožení potravinové bezpečnosti pro sebe i svoji rodinu. U větrných elektráren není v současnosti žádným známým způsobem vyřešena recyklace a zpracování odpadu z plastových částí, listů vrtule. Látky, ze kterých jsou tyto listy vyrobeny, jsou toxické, není možno je skladovat někde na hromadě a na rozdíl od jaderného odpadu jde o značné objemy. Nechci sám/sama ani v budoucí generaci žít v zemi s hromadami nezlikvidovatelného toxického odpadu. Lopatky větrných elektráren vytvářejí erozí deštěm, prachem, sněhem, kroupami nezanedbatelné množství mikroskopického toxického prachu, který se trvale ukládá v půdě, a pokud jsou umístěny v blízkosti zemědělské a lesní půdy, dostává se tento škodlivý materiál nevratným způsobem do celého potravního řetězce. Umísťování větrných elektráren do blízkosti zemědělství a lesních honiteb vnímám jako ohrožení svého zdraví, nechci být nedobrovolnou součástí takovéhoto potravního řetězce. IV. NÁVRH ŘEŠENÍ (POŽADAVKY PODATELE) **Na základě výše uvedených argumentů požaduji:** **aby byly akcelerační oblasti AOV82, AOV83 a AOV84 z návrhu Změny č. 2 Územního rozvojového plánu zcela vyjmuty.**	
3340.	Obec Prušánky	MMR-39327-2026-81	99czzt	AOV99	**Připomínky k návrhu Změny č. 2 Územního rozvojového plánu, kterým se vymezuje akcelerační oblast AOV99 Podkovné** **Podatel obec Prušánky, IČO 002 85 226, se sídlem Hlavní 100, 696 21 Prušánky (dále jen „obec Prušánky“)** Obec Prušánky tímto podává připomínky k návrhu Změny č. 2 Územního rozvojového plánu ČR, konkrétně k vymezení akcelerační oblasti AOV99 Podkovné (dále jen „Změna ÚRP“) a s tím související podkladové dokumentaci – vyhodnocení potenciálních vlivů uplatnění Z2ÚRP na jednotlivé složky životního prostředí ve vztahu k akcelerační oblasti AOV99 Podkovné (dále jen „hodnocení SEA“) a územní opatření o podmínkách a zmírňujících opatřeních podle zákona o urychlení využívání obnovitelných zdrojů energie určené pro akcelerační oblast AOV99 Podkovné (dále jen „Územní opatření“). Obec Prušánky s navrženým vymezením nesouhlasí a požaduje kompletní vyřazení akcelerační oblasti AOV99 Podkovné z návrhu Změny ÚRP. Předložený návrh vykazuje závažné procesní a věcné nedostatky z hlediska zákonnosti, posouzení vlivů dle zák. č. 101/200 Sb., zákon o posuzování vlivů na životní prostředí, které se de facto omezuje na tabulku minimalistického rozsahu a zhodnocení, ochrany životního prostředí, krajinného rázu a veřejného zdraví. Není podložen	**Akceptováno.** **Akcelerační oblast AOV99 - Podkovné byla vypuštěna.**

Poř. č.	Připomínkové místo	Číslo jednací	Článek	AO	Připomínka	Vyhodnocení
					exaktními odbornými daty, vychází z chybných předpokladů o reálném stavu v území a je v přímém rozporu s právními předpisy České republiky i Evropské unie. Na základě níže uvedených důvodů a zjištěných nedostatků podává obec Prušánky následující připomínky. **1 Rozpor vymezení akceleračních oblastí s předpisy Evropské unie a České republiky** **1.1 Obecně** 1. Vymezení akcelerační oblasti AOV99 je v rozporu se Směrnicí Evropského parlamentu a Rady (EU) 2023/2413 (dále jen „Směrnice RED III“), která stanovuje pro členské státy závazný rámec pro vymezování akceleračních oblastí. Z rozsudku Soudního dvora EU rozsudku ve věci C-152/84 Marshall (bod 46.) plyne, že „jeví-li se ustanovení směrnice týkající se jejího obsahu bezpodmínečná a dostatečně jasná, mohou se na ně jednotlivci spoléhat ve sporech proti státu tehdy, když tento stát neimplementoval směrnici do národního práva do konce předepsané lhůty nebo když opomněl implementovat směrnici správně“. Obec Prušánky namítá, že Česká republika nezohlednila v zákoně č. 249/2025 Sb., o urychlení využívání obnovitelných zdrojů energie (dále jen „ZOZE“), jímž měla být směrnice RED III implementována, níže uvedené direktivy procesu vymezování akceleračních oblastí. Obec Prušánky se proto dovolává přímého účinku směrnice RED III. 2. Hodnocení SEA ve vztahu k akcelerační oblasti AOV99 nesplňuje nezbytné náležitosti předvídané přílohou č. 4 zák. č. 283/2021 Sb., stavební zákon. Hodnocení se omezuje na minimalistický rozsah osmi stran, aniž by skutečně blíže zabývalo dopady předmětné akcelerační oblasti. Hodnocení SEA lze lapidárně shrnout jeho vlastními slovy, že pro skutečné posouzení: „nemá žádný vliv“. 3. Podle § 8 odst. 2 zák. č. 249/2025 Sb. ZOZE se na obsah a strukturu vyhodnocení vlivů územního opatření použije přiměřeně příloha č. 4 stavebního zákona. Podle Metodiky (Metodické doporučení Ministerstva životního prostředí ke zpracování vyhodnocení vlivů na životní prostředí pro územní opatření dle § 8 odst. 2 zákona č. 249/2025 Sb., o urychlení využívání některých obnovitelných zdrojů energie a o změně souvisejících zákonů postupuje autorizovaná osoba při zpracování vyhodnocení SEA podle části II. Přílohy č. 4 ke stavebnímu zákonu jakožto výchozí struktury vyhodnocení SEA, avšak jednotlivé náležitosti může rozpracovat v různé míře podrobnosti, přičemž každé zestručnění, sloučení nebo případné vypuštění tematické části musí být výslovně odborně odůvodněno ve vyhodnocení SEA. Zpracovává-li se hodnocení SEA jako jeden celek (tj. pro Změnu ÚPD i akcelerační oblasti, resp. územní opatření, měla by být všem jeho částem věnována adekvátní relevance. 4. Ve vztahu k hodnocení konkrétní akcelerační oblasti, resp. územnímu opatření uvedených v Příloze č. 2 vykazuje hodnocení SEA zásadní nedostatky dle části II. přílohy č. 4 zák. č. 283/2021 Sb. stavebního zákona. 5. Je-li cílem Směrnice RED III umožnit a urychlit výstavbu jednotlivých záměrů bez posuzování EIA, nelze hodnocení SEA odbýt minimálním zkoumáním dopadů na životní prostředí vměstnaným na osmistránkovou nic neříkající tabulku. Naopak, hodnocení SEA by mělo věnovat svému obsahu mnohem větší pozornost, přičemž jeho závěry, doporučení a stanoviska by měla být vybavena náležitou přesvědčivostí a odůvodněním. Stejně tak by z jeho obsahu mělo vyplývat, proč je právě konkrétní akcelerační oblast tou nejlepší variantou pro vymezení. Hodnocení SEA konkrétních akceleračních oblastí se pak vůbec nezabývá například zhodnocením vlivů stávajících a předpokládaných, krátkodobých, střednědobých, dlouhodobých, trvalých a přechodných, kladných a záporných, porovnáním zjištěných nebo předpokládaných kladných a záporných vlivů podle jednotlivých variant řešení nebo podle invariantního řešení ve srovnání se současným stavem a jejich zhodnocení. Dané skutečnosti jsou zvažovány pouze na obecné rovině. Tento nedostatek nelze opřít	

Poř. č.	Připomínkové místo	Číslo jednací	Článek	AO	Připomínka	Vyhodnocení
					toliko o přiměřené použití či různou míru podrobnosti. Hodnocení SEA jednotlivých akceleračních oblastí je poslední skutečnou ochranou životního prostředí. 6. Zachováním současného stavu není v důsledku absence relevantního hodnocení SEA poskytnuta životnímu prostředí náležitá ochrana v souladu s principem předběžné opatrnosti. **1.2 Porušení principu participace a společenské akceptace (čl. 15b odst. 1 Směrnice RED III a bod 20 preambule Směrnice RED III)** 7. Směrnice RED III v čl. 15b odst. 1 ukládá členským státům, aby při mapování akceleračních oblastí zajistily „koordinaci mezi všemi příslušnými vnitrostátními, regionálními a místními orgány a subjekty, včetně provozovatelů sítí“. Pořizovatel při vymezení akcelerační oblasti AOV99 zcela rezignoval na jakoukoli koordinaci s dotčenými obcemi (Josefov, Prušánky, Dolní Bojanovice, Starý a Nový Poddvorov), jichž se vymezení akcelerační oblasti AOV99 nejvíce dotýká. Pořizovatel vymezil akcelerační oblast AOV99 bez předchozího projednání s orgány místní územní samosprávy a bez zohlednění jejich platných územních plánů, bez zohlednění zájmů obce a jejich obyvatel. Pořizovatel dokonce ani nezohlednil aktuální Zásady územního rozvoje Jihomoravského kraje (k tomu viz níže). Absenci jakékoli konzultace s dotčenými obcemi a nezohledněním jejich územně plánovací dokumentace pořizovatel zasahuje do výsostného práva obcí na samosprávu. 8. O tom svědčí také proces úpravy vymezení akceleračních oblastí, kdy Výzkumný ústav pro krajinu vymezil v dokumentu Akcelerační zóny pro větrnou energii základní prioritní plochy pro VTE. Akcelerační oblast AOV99 v původně vymezených plochách vůbec nefigurovala. V roce 2025 však byl výběr původně vymezených ploch zúžen o oblasti, které byly na základě **konzultací se zástupci krajských samospráv** (tedy konzultace neprobíhaly na regionální úrovni) vyhodnoceny z jiných důvodů jako zcela nevhodné, a naopak rozšířen o některé oblasti z dalších 159 oblastí, které **zástupci krajských samospráv** vytipovali jako vhodné. Výsledkem byl upravený výběr ploch pro VTE, který Výzkumný ústav pro krajinu předložil ÚÚR. Ten poté navrhl celkem 80 akceleračních oblastí. Teprve v tuto chvíli se v územně plánovací dokumentaci objevila akcelerační oblast AOV99. 9. Zastupitelstvo obce Prušánky přitom již dne 23. 9. 2025 přijalo usnesení č. 11/16Z/2025 v němž vyslovilo jasný nesouhlas s výstavbou VTE: „Zastupitelstvo obce Prušánky schvaluje nesouhlas obce Prušánky s výstavbou větrných elektráren v katastru obce Prušánky.“ 10. Dne 4. 5. 2026 pak zastupitelstvo obce Prušánky přijalo usnesení č. 10/20Z/2026, kterým vyjádřilo nesouhlas s vymezením akcelerační oblasti AOV99: „Zastupitelstvo obce Prušánky vyjadřuje nesouhlas s návrhem opatření obecné povahy - územní opatření pro akcelerační oblast AOV99 Podkovné vydávaného Vládou České republiky podle zákona č. 249/2025 Sb. a ukládá radě obce a zároveň pověřuje radu obce, aby za Obec Prušánky podala ve smyslu tohoto usnesení ve lhůtě stanovené právními předpisy námitky či jiné řádné či mimořádné opravné prostředky k návrhu opatření obecné povahy.“ 11. Směrnice RED III v bodě 20 své preambule uvádí, že zjednodušování a zkracování povolovacích postupů se musí dít „s přihlédnutím k tomu, jak zavádění energie z obnovitelných zdrojů přijme společnost“. V dotčeném území Slovácka existuje masivní a legitimní odpor místního obyvatelstva a územních samospráv proti průmyslovému znehodnocení krajiny. Pořizovatel vymezením akcelerační oblasti AOV99 tento unijní požadavek zcela ignoruje. 12. Ignorování nesouhlasných usnesení zastupitelstev dotčených obcí, petic občanů a specifického socioekonomického, historického a kulturního charakteru regionu (vinařství, udržitelný turismus) ze strany pořizovatele znamená věcné porušení tohoto unijního interpretačního pravidla. Právní režim akcelerační oblasti nelze vnutit území, kde vyvolá destrukci lokální ekonomiky a absolutní sociální	

Poř. č.	Připomínkové místo	Číslo jednací	Článek	AO	Připomínka	Vyhodnocení
					odpor. akový postup je v přímém rozporu s deklarovaným unijním cílem dosahovat klimatické neutrality skrze sociálně spravedlivou a akceptovanou transformaci. **1.3 Nedodržení hierarchie lokalit a porušení unijní priority umělých ploch (čl. 15c odst. 1 písm. a) bod i) Směrnice RED III)** 13. Směrnice RED III v čl. 15c odst. 1 písm. a) bod i) předepisuje, jaké typy území mají být prioritně do akceleračních oblastí zařazovány, čímž vytváří závaznou hierarchii, kterou pořizovatel územně plánovací dokumentace zcela ignoroval. Uvedený článek směrnice RED III uvádí, že členské státy jsou povinny upřednostnit: „umělé a zastavěné plochy, jako jsou střechy a fasády budov, dopravní infrastruktura a její ezprostřední okolí, parkoviště, zemědělské podniky, skládky, průmyslové areály, doly, umělé vnitrozemské vodní útvary, jezera nebo nádrže a případně městské čistírny odpadních vod, a dále znehodnocenou půdu, kterou nelze využívat pro zemědělství“. 14. Obdobně ust. § 4 odst. 3 zákona č. 249/2025 Sb., o urychlení využívání obnovitelných zdrojů energie, který transponuje Směrnici RED III, uvádí, že „Při vymezování akcelerační oblasti se upřednostňují umělé a zastavěné plochy, jako jsou dopravní infrastruktura a její blízké okolí, parkoviště, zemědělské stavby a stavby pro průmysl včetně nádvoří, skládky, území narušená povrchovou těžbou, kde ještě nebyla zahájena rekultivace, umělé vodní útvary, případně objekty technické vodohospodářské infrastruktury, a dále znehodnocená půda, kterou nelze využívat pro zemědělství.“ Bližší požadavky pak zákonodárce upřesnil ještě v nařízení vlády č. 507/2025 Sb., o stanovení území, na kterých nelze vymezovat akcelerační oblasti. 15. Lokalita Podkovné je vysoce hodnotnou, nenarušenou venkovskou a zemědělskou krajinou, která disponuje specifickým statusem (vinařský terroir, trvalé kultury). **Pořizovatel v podkladové dokumentaci nevysvětlil, proč má být akcelerační oblast AOV99 vymezena právě na navrhovaném území, ani neprokázal, že by přednostně vyčerpal kapacity technických, degradovaných a průmyslových ploch na území Jihomoravského kraje (či v rámci celé ČR), jak mu ukládá nejen unijní legislativa, ale také vnitrostátní zákon. Plošné zařazení bonitní volné rajiny do režimu akcelerační zóny bez subsidiarity k brownfieldům a náležitého odůvodnění je přímým porušením Směrnice RED III a zákona č. 249/2025.** 16. Z Národní databáze brownfieldů přitom vyplývá, že jen na území Jihomoravského kraje jsou desítky brownfieldů. Jako největší překážky jejich využití pořizovatel uvádí majetkoprávní vztahy, finanční náročnost revitalizace, kontaminace lokalit a konkurence nabídky ploch připravených na zelené louce. Vymezení akceleračních oblastí v lokalitě browfieldu však může mít přímý účinek na rychlejší regeneraci brownfieldů. Nejenže developer či investor bude muset investovat do rekultivace brownfieldů a tím jej regenerovat, současně zůstanou nedotčeny zelené louky, jak uvádí pořizovatel. **1.4 Absence odůvodnění paušálně určené 500metrové vzdálenosti akceleračních oblastí** 17. Minimální vzdálenost hranice akceleračních oblastí 500 metrů od obytné zástavby sídel představuje libovůli pořizovatele. 18. Pořizovatel při vymezování akceleračních oblastí respektoval území 500 metrů od obytné zástavby sídel, jako minimální vzdálenosti umožňující ochranu před negativními vlivy záměrů na chráněné prostory staveb a dodržením hygienických limitů hluku. 19. Zákon ani Směrnice RED III pořizovateli žádný výslovný limit nestanoví. Stejně tak neexistuje v České republice žádná metodika pro stanovení odstupových vzdáleností při vymezování akceleračních oblastí.Pořizovatel nikde neuvádí, proč přistoupil k paušálnímu stanovení 500metrové vzdálenosti, ani které relevantní okolnosti jej ke stanovení této hranice vedly. V důsledku rezignace	

Poř. č.	Připomínkové místo	Číslo jednací	Článek	AO	Připomínka	Vyhodnocení
					na jakékoli odůvodnění není dotčená veřejnost s to přezkoumat rozhodnutí pořizovatele. Pakliže je předmětné kritérium stanoveno na základě odborných diskuzí, měl by pořizovatel v rámci odůvodnění Změny ÚRP uvést, o které diskuze a odborné závěry své paušální rozhodnutí opírá. Tím spíše, pokud sám uvádí, že **minimální bezpečnou vzdálenost je obtížné stanovit plošně, protože bude záviset na místních poměrech: terénu, zalesnění apod. Je-li plošné stanovení obtížné, proč tak pořizovatel činí?** 20. Jako jediné odůvodnění se podává, že v případě stanovení větší vzdálenosti než 500 metrů, by většina akceleračních oblastí nedosáhla požadované rozlohy 2,5 km2 a že zdálenost 500 metrů představuje ochranu před negativními vlivy záměrů a vzdálenost nutnou dodržení hygienických limitů hluku. 21. Nedosáhla-li by akcelerační oblast požadované rozlohy, neměla by být vůbec vymezena. Pořizovatel stanovuje minimální vzdálenost nikoli na racionální úvaze, ale na snaze o vymezení co nejvíce akceleračních oblastí, a to bez zohlednění místních podmínek. 22. V Územním opatření pořizovatel navíc vyžaduje zpracování podrobné hlukové studie působení hluku na obytnou zástavbu. Pakliže by byla vzdálenost 500 metrů určena za výše uvedeným účelem, nebylo by potřeba nechat zpracovat podrobnou hlukovou studii. Ochrana je přece zajištěna samotným odstupem. Stanovením požadavku zpracování hlukové studie naopak pořizovate připouští, že 500metrová vzdálenost kcelerační oblasti ipso facto nezajišťuje dostatečný odstup pro zachování hygienických limitů hluku. Proč by jinak další země zaváděly hranice v délce 1000 nebo dokonce 2000 metrů. 23. Vyplyne-li z hlukové studie závěr, že je potřeba záměr umístit do minimální vzdálenosti 1000 metrů od obytné zástavby, ztratí akcelerační oblast svůj význam. Namísto toho, aby se pořizovatel skutečně zabýval předpoklady akceleračních oblastí v rámci koncepčního plánování, alibisticky celou problematiku odsouvá do roviny realizační, čímž nekompromisně narušuje územní plánování jako takové. 24. Pořizovatel konečně uvádí, že některé země pracují s bufferem (vzdáleností) 400 metrů, jiné s bufferem 500 metrů, 1000 metrů nebo dokonce 2000 metrů. Z podkladové dokumentace se nepodává, proč pořizovatel zvolil vzdálenost právě 500 metrů. Jak dále rozvádíme v těchto připomínkách, ani sám pořizovatel nedodržuje vlastním rozhodnutím určenou minimální hranici 500 metrů. **1.5 Ignorování unijního požadavku na existenci a rozvoj síťové infrastruktury (čl. 15b odst. 2 Směrnice RED III)** 25. Podle čl. 15b odst. 2 Směrnice RED III jsou členské státy povinny při určování oblastí zohlednit „dostupnost příslušné energetické infrastruktury, včetně sítí a skladování, nebo reálný potenciál k vybudování takové sítě“. V akcelerační oblasti AOV99 však není v současné době dostupná distribuční ani přenosová kapacita schopná absorbovat výkon uvažovaného větrného parku. Celá distribuční síť na rozhraní okresů Hodonín a Břeclav je kriticky přetížena překotným rozvojem fotovoltaických elektráren a vykazuje vysoké riziko nestability ve špičkách. Provozovatelé soustav (EG.D, ČEPS) ve svých rozvojových plánech do roku 2030 s adekvátním posílením přenosových uzlů pro tento záměr spolehlivě nepočítají. 26. Ze zveřejněné dokumentace neplyne, že by se pořizovatel tímto aspektem jakkoliv zabýval. **2 Porušení smyslu územního plánování a zásah do výsostné samosprávy obcí**	

Poř. č.	Připomínkové místo	Číslo jednací	Článek	AO	Připomínka	Vyhodnocení
					27. Cílem územního plánování je soustavně a komplexně řešit funkční využití území, tanovovat zásady jeho plošného a prostorového uspořádání jakož i zvyšovat kvalitu vystavěného prostředí sídel, rozvíjet jejich identitu a vytvářet funkční a harmonické prostředí pro každodenní život jejich obyvatel. 28. Jelikož každý výsledek územního plánová pocítí právě konkrétní obyvatel konkrétní obce, zavádí územní plánování řadu nástrojů, které postupují vždy od obecnějších (také jako nadřazená územní plánovací dokumentace) ke konkrétnějším (podřízená územně plánovací dokumentace). Čím více je územně plánovací dokumentace podřízena, tím více do detailu může rozvíjet uspořádání v území. 29. To potvrzuje také důvodová zpráva k původnímu vládnímu návrhu (sněmovní tisk 1008/0) zák. č. 283/2021 Sb., stavební zákon: „Územně plánovací dokumentace je hierarchická (úroveň státu, kraje, obce, části obce). Každá územně plánovací okumentace musí obsahovat to, co podle tohoto zákona obsahovat má, tedy nemůže obsahovat takovou podrobnost, která náleží navazující (tedy podrobnější) územně plánovací dokumentaci nebo rozhodnutí, pokud není zákonem stanoveno jinak (například u územního plánu s prvky regulačního plánu).“ 30. Tento proces nejenže zohledňuje racionalitu územního plánování, ale současně respektuje právo obcí na samosprávu v souladu s článkem 8 a článkem 101 odst. 1 Ústavy České republiky. 31. Pořizovatel však k vymezení akceleračních oblastí zvolil direktivní přístup, kdy již v nadřazené územně plánovací dokumentaci vymezil akcelerační oblasti do nejmenšího detailu. To vše bez **zapojení místních územních samosprávných celků.** 32. K direktivnímu vymezení jej přitom nic nezavazuje. Naopak, ze Směrnice RED III pregnantně vyplývá, že vymezení akceleračních oblastí se má zakládat na společenském konsensu obyvatel, kterých se akcelerační oblast dotýká (tzv. Princip participace a společenské akceptace). Za souladné se smyslem Směrnice RED III by se tak dal považovat toliko postup, ve kterém by konečné rozhodnutí o existenci, popř. podobě akcelerační oblasti bylo ponecháno na rozhodnutí dotčených obcí. **3 Nezohlednění technických, geologických a přírodních limitů akcelerační oblasti a její umělé až účelové rozšiřování** **3.1 Záměrné nezohlednění fragmentace území technickými a geologickými limity** 33. Přímo přes akcelerační oblast AOV99 prochází strategický vysokotlaký plynovod (VTL) Moravia (CNZ.TEP04), jehož společné povolení ze dne 20. 7. 2021 ve spojení s přílohou k zákonu č. 458/2000 Sb. vymezuje trvalé **bezpečnostní ochranné pásmo 160 metrů na každou stranu,** tzn. výměra ochranného pásma s ohledem na délku plynovodu činí 0,54 km² (13 % plochy). 34. Na území AOV 99 se současně nacházejí: □ **Dobývací prostory (DP):** DP Nový Poddvorov - rozloha v AOV99 je 0,023 km^2 (0,6 % plochy), DP Dolní Bojanovice VI - rozloha v AOV99 je 0,183 km^2 (4,4 % plochy), DP Josefov - rozloha v AOV99 je 0,004 km^2 (0,1 % plochy). □ **Výhradní ložiska (VL) ropy a zemního plynu:** VL Poddvorov 109 - rozloha v AOV99 je 0.286 km^2 (6,8 % plochy), VL Poddvorov - rozloha v AOV99 je 0.722 km^2 (17,2 % plochy), VL Poddvorov 125 - rozloha v AOV99 je 0.236 km^2 (5,6 % plochy), VL Josefov u Hodonína-SZ - rozloha v AOV99 je 0,542 km^2 (12,9 % plochy), VL Prušánky 4b - rozloha v AOV99 je 0.114 km^2 (2,7 % plochy), VL Prušánky - rozloha v AOV99 je 0,007 km^2 (0,2 % plochy) a VL Prušánky-západ - rozloha v AOV99 je 0.117 km^2 (2,8 % plochy).	

Poř. č.	Připomínkové místo	Číslo jednací	Článek	AO	Připomínka	Vyhodnocení
					Chráněná ložisková území (CHLÚ): CHLÚ Prušánky I - rozloha v AOV99 je 0.212 km^2 (5 % plochy), CHLÚ Prušánky - rozloha v AOV99 je 0.197 km^2 (4,7 % plochy), CHLÚ Dolní Bojanovice I - rozloha v AOV99 je 0.516 km^2 (12,3 % plochy), CHLÚ Josefov - rozloha v AOV99 je 0.536 km^2 (12,8 % plochy) a celoplošné CHLÚ Hodonín - překrývá celé území AOV99 (100 % plochy). **Podzemní zásobníky plynu (CHÚ ZZZK):** CHÚ ZZZK Prušánky II-PZP - rozloha v AOV99 je 0.110 km^2 (2,6 %) a Prušánky III-PZP - rozloha v AOV99 je 0,007 km^2 (0,2 %). **Vedení vysokého napětí (VN):** Pouze plocha počítána od osy VN směrem do středu (ochranné pásmo směrem vně akcelerační oblast není započítáno) akcelerační oblasti AOV99 ve vzdálenosti do 120 m linoucí se od okraje akcelerační oblasti AOV99 v obci Starý Poddvorov do okraje akcelerační oblasti AOV99 v obci Nový Poddvorov je 0,09 km2 (755,62 m jako délka VN x 120 m jako stanovené ochranné pásmo směrem do středu akcelerační oblasti), tzn. (2,16 % plochy). **Významný krajinný prvek** – Zlodějský háj: Změna ÚRP ani Územní opatření se nevěnují limitům akcelerační oblasti AOV99 s ohledem na existence Zlodějského háje. Celá východní hranice akcelerační oblasti AOV99 je vedená po hranici s lesem – Zlodějským hájem. Umístění záměrů VTE v těsné blízkosti Zlodějského háje je nereálné. Je-li běžný průměr lopatky rotoru cca 140-160 metrů je nezbytné vymezit oblast, ve které nelze jednotlivé záměry umístit. V opačném případě hrozí poškození významného krajinného prvku např. Samovolným utrhnutím lopatky rotoru VTE a následným vznícením lesního porostu nebo sražením jednotlivých stromů tvořících lesní porost. Umístění jednotlivých VTE v těsné blízkosti lesa by bylo rovněž neefektivní, jelikož les by působil jako řirozený blok větrných podmínek. Byla-li by tato skutečnost u východní strany akcelerační oblasti AOV99 zohledněna, došlo by ke zúžení její celkové výměry. Případně vymezené „ochranné pásmo“ v délce 160 metrů od hranice obvodu Zlodějského háje je přibližně 0,4 km^2 (9,58 % plochy). Data, se kterými pracuje odůvodnění opatření obecné povahy pro akcelerační oblast AOV99 Podkovné. 35. Ze zveřejněných dokumentů je přitom patrno, že pořizovatel si je vědom skutečnosti, že v akcelerační oblasti AOV99 je vymezeno ochranné pásmo vysokého napětí a ochranné pásmo VTL plynovodu, jakož i chráněné ložiskové území, výhradní ložiska nerostných surovin a dobývací prostory. V hodnocení SEA se uvádí, že „Ložiska nerostných surovin, chráněné ložiskové území a dobývací prostory pro těžbu ropy a zemního plynu na významné části území…Předpoklad omezení pro výstavbu VTE a navazujících zařízení s ohledem na zájmy těžby.“ V bodě 3.1. písm. q) Územního opatření pak pořizovatel uvádí, že záměry VTE budou umisťovány mimo ochranné pásmo vzdálené minimálně 120 metrů od osy elektrického vedení. V bodě 3.1. písm. r) Územního opatření uvádí, že záměry VTE10 budou umísťovány mimo ochranné pásmo VTL plynovodu. Stejně tak v bodě 3.1. písm. s) a t) Územního opatření pořizovatel uvádí, že záměry VTE budou umísťovány mimo dobývací prostory a budou respektovány chráněné ložiskové území, výhradní ložiska nerostných surovin a poddolovaná území. **36. Přestože si je pořizovatel vědom skutečnosti, že na většině území akcelerační oblasti AOV99 není možné záměry VTE umístit (a sám uvádí, že zde umisťovány nebudou), zahrnuje tato území do celkové plochy akcelerační oblasti AOV99. Tímto pořizovatel nepřípustně a účelově rozšiřuje (nafukuje) výměru akcelerační oblasti AOV99, aby bylo dosaženo požadované výměry alespoň 2,5 km2.**	

Poř. č.	Připomínkové místo	Číslo jednací	Článek	AO	Připomínka	Vyhodnocení
					37. Některé z výše uvedených oblastí se sice překrývají, avšak i prostým součtem nepřekrývajících se CHLÚ, DP2 a bezpečnostního pásma VTL plynovodu dojdeme k ploše minimálně 2,194 km² (více než 52 % navrženého území AOV99), na které není možné výstavbu záměru VTE realizovat. **38. Z celkové plochy AOV99 o výměře 4,2 km² tak zbývá pouhých 2,006 km². Vzhledem k tomu, že minimální přípustná rozloha pro vyhlášení akcelerační zóny je dle metodických podkladů Změny ÚRP stanovena na 2,5 km², nesplňuje akcelerační oblast AOV99 základní parametry pro její vymezení. Umělé nafukování výměry kcelerační oblasti AOV99 zahrnutím plochy, na níž není možné záměry VTE realizovat, je nepřípustné a ze strany pořizovatele zcela účelové.** **3.2 Nemožnost realizace počtu VTE záměrů předvídaných Územním opatřením** 39. Po vypuštění ploch akcelerační oblasti AOV99, na kterých nelze umístit záměry VTE, není možné realizovat záměr výstavby 11 VTE předvídaný Územním opatřením. 40. Dle odůvodnění Územního opatření platí, že: „nvěž je počet věží větrných elektráren, které lze prostorově distribuovat v daném území při vynechání těch částí akcelerační oblasti, pro něž umístění věží zapovídají stanovené podmínky a zmírňující opatření, a při dodržení vhodného rozestupu mezi věžemi, který byl pro účely odhadu stanoven na minimálně 750 m, což odpovídá cca pětinásobku průměru rotoru velké větrné elektrárny; pracovně byly prověřeny různé varianty rozmístění věží větrných elektráren v akcelerační oblasti s největším dosaženým počtem věží $n_{věž}$ = 11“ 41. Pokud zvažujeme umístění 11 záměrů VTE, přičemž rozestup mezi jednotlivými záměry je minimálně 750 m lze do akcelerační oblasti AOV99 – po jejím zúžení – umístit pouze přibližně 4 VTE, nikoli 11. Jsme si vědomi, že skutečný počet potenciálně možných záměrů záleží na specifickém obvodu akcelerační oblasti AOV99, nicméně **maximální počet realizace 4 záměrů** se jeví jako nejpravděpodobnější. Realizace11 záměrů VTE je nereálná. 42. Zarážející přitom je, že pořizovatel si je této skutečnosti vědom (vizte bod 35 těchto připomínek), a přesto uvádí možnost umístění až 11 záměrů VTE. **3.3 Nezohlednění objektivních klimatických rizik akcelerační oblasti** 43. Změna ÚRP zcela ignoruje prokazatelnou klimatickou realitu regionu. V roce 2021 postihlo bezprostředně sousedící obce (Mikulčice, Hrušky, Moravská Nová Ves, Lužice) ničivé tornádo o síle EF4 s rychlostí větru 267–322 km/hod, které patřilo mezi 3 největší tornáda celosvětově v daném roce. **Tato oblast je prokazatelně tornádovou oblastí.** Dostupné technické specifikace moderních VTE nejsou projektovány na odolnost vůči takto extrémním projevům a při zásahu tornádem by došlo k destrukci listů i samotných tubusů. Umístění větrného parku do této zóny bez jakéhokoli statického a bezpečnostního posouzení tohoto specifického rizika ohrožuje životy obyvatel dotčených obcí a hrozí rozsáhlými škodami na majetku. **4 Sídla, obyvatelstvo, územní plánování obcí, hluk a ochrana zdraví** **4.1 Zjevný věcný rozpor se skutečným stavem v lokalitě Nechory** 44. Pořizovatel v odůvodnění Změny ÚRP uvádí (konkrétně str. 16), že při vymezování akceleračních oblastí pro rozvoj výroby energie z energie větru respektováno území 500 metrů od obytné zástavby sídel, jako minimální vzdálenost umožňující ochranu před negativními vlivy záměrů na chráněné prostory staveb, aby mohlo být umožněno dodržení hygienických limitů hluku.	

Poř. č.	Připomínkové místo	Číslo jednací	Článek	AO	Připomínka	Vyhodnocení
					45. Obdobné informace uvádí odůvodnění Změny ÚRP při vymezení AOV99, konkrétně: „vymezení proběhlo na základě biologického posouzení oblasti G158 západně od Hodonína, při dodržení vzdálenosti 0,5 km od obytné zástavby Dolních Bojanovic, Nového Poddvorova, Starého Poddvorova, Josefova a Prušánek …“ 46. Hrubě nepravdivá tvrzení poté přebírá zpracovatel hodnocení SEA, přičemž v jejich důsledku v kapitole „Sídla – obyvatelstvo, hluk a veřejné zdraví“ vyvozuje závěry, **které jsou rozporné s reálným stavem v území.** Konkrétně: „se nejedná o trvale obývané objekty, vliv zanedbatelný.“ 47. V lokalitě Prušánky – Nechory (skládající se z Horních a Dolních Nechor) je k trvalému pobytu přihlášeno 14 obyvatel a nachází se zde unikátní, urbanisticky ucelený soubor více než 450 vinných sklepů (tzv. búd), z nichž většina má vybudované nadstavby určené k ubytování, odpočinku a trvalému či dlouhodobému žití. avržená hranice akcelerační oblasti AOV99 v lokalitě Horní Nechory prokazatelně nedodržuje minimální odstup 500 metrů od těchto staveb. Obdobná situace je také lokalitě Dolní Nechory, kdy vzdálenost akcelerační oblasti AOV99 od okraje Dolních Nechor je 403 metrů. Avizovaná vzdálenost 500 metrů je až ve středu Dolních Nechor. Téměř polovina Dolních Nechor je tak k akcelerační oblasti AOV99 vzdálena na méně než 500 metrů. 48. Návrh tak přímo vystavuje trvale žijící obyvatele limitním hlukovým emisím a stroboskopickému efektu, což je v rozporu s ochranou veřejného zdraví. Negativním vlivům má být údajně předcházeno tím, že akcelerační oblast AOV99 je vymezena 500 metrů od zástavby – to není pravda. Pro oblast Horní Nechory a Dolní Nechory, které jsou od akcelerační oblasti AOV99 vzdáleny méně než 500 metrů, tedy žádné podmínky a zmírňující opatření přijaty nejsou. 49. Skutečnost, že Nechory jsou v územním plánu obce Prušánky vymezeny jako rekreační plocha, nemůže odůvodnit absenci posouzení a nastavení podmínek a zmírňujících opaření v podkladové dokumentaci. Pořizovatelem určená minimální vzdálenost 500 metrů je stanovena za účelem ochrany zdraví obyvatel. Ochrana není stanovena pouze na základě formálního vymezení plochy jako obytné zástavby, nýbrž za účelem ochrany jejich fyzického zdraví. Obyvatelé, kteří v Nechorách trvalé žijí, si zasluhují rovnocennou ochranu svého zdraví, byť je plocha vymezena jako rekreační. V opačném případě pořizovatel staví formální vymezení plochy nad fyzické zdraví obyvatel a současně tím odůvodňuje absenci jakýchkoli podmínek či zmírňujících opatření. 50. Oblast je přitom hojně navštěvována také řadou turistů, o čemž svědčí rozsáhlá možnost ubytovacích služeb, zejména pak hotel Beatrice. Skutečnost, že turistický ruch může být vymezením akcelerační oblasti AOV99 značně poškozen, pořizovatel nikde nezohledňuje. 51. Pořizovatel v posouzení SEA dále uvádí, že nelze vyloučit působení stroboskopického efektu a působení hluku na bytovou zástavbu s tím, že studie posuzující tyto vlivy budou zpracovány v navazujícím řízení. Vymezení akcelerační zóny bez posouzení působení hluku a stroboskopického efektu a odsunutí tohoto posouzení do navazujícího řízení je nepřijatelné. Jednak z toho důvodu, že akcelerační oblasti mají být vymezeny v území, kde budou mít co nejmenší dopady na ochranu zdraví obyvatel, jednak z důvodu, že v navazujícím řízení se zpravidla již žádné posouzení vlivů neprovádí, neboť mělo být provedeno v předcházející fázi. **4.2 Nezohlednění územního plánování dotčených obcí** 52. Akcelerační oblast AOV99 svým vymezením zcela stírá právo dotčených obcí na vlastní územní plánování (obecněji právo na samosprávu garantované Ústavou České republiky) a s tím související rozšíření zastavěných částí obcí.	

Poř. č.	Připomínkové místo	Číslo jednací	Článek	AO	Připomínka	Vyhodnocení
					53. Obec Nový Poddvorov vydala dne 21. 10. 2019 formou opatření obecné povahy **s účinností ode dne 6. 11. 2019** nový územní plán. V územním plánu vymezuje obec Nový Poddvorov nové zastavitelné plochy určené k bydlení v rodinných domech. Obcí vymezené zastavitelné plochy (obytná zástavba) se přitom nacházejí ve vzdálenosti **do 500 metrů** od akcelerační oblasti AOV99. 54. Obytnou zástavbu je nezbytné posuzovat nejen k již existující zástavbě, ale také zástavbě, která je v procesu vlastní realizace. Pakliže má akcelerační oblast AOV99 dodržet stanovenou 500metrovou hranici od obytné zástavby, nemůže být vymezena ani ve vztahu k prováděné či plánované výstavbě. 55. Opačně by se dalo uvažovat maximálně za situace, kdyby obec vydala svůj územní plán zcela účelově ve vztahu k akcelerační oblasti. K tomu v daném případě nedošlo. 56. Direktivním vymezením akcelerační oblasti AOV99 dochází také k narušení legitimního očekávání všech osob, které od účinnosti územního plánu nabyly, pozbyly či jinak disponovaly s vlastnickým právem k nově vymezeným zastavitelným pozemkům. Nešetrným vymezením akcelerační oblasti AOV99 bez zohlednění územního plánování dotřených obcí dochází ke zmaření vynaložených investic. Tuto skutečnost pocítí zejména mladé, začínající rodiny, které měly v plánu se usadit na klidném Jihomoravském venkově. 57. Pořizovatel v dokumentaci žádným způsobem nezohledňuje již účinnou územně plánovací dokumentaci a v rozporu s ní vymezuje akcelerační oblast AOV99. **4.3 Ohrožení zdraví pracovníků ve vinicích** 58. Pořizovatel v hodnocení SEA ve vztahu k akcelerační oblasti AOV99 uvádí, že: „z hlediska stroboskopického efektu nelze vyloučit v místech viditelnosti VTE od obytné zástavby vystavení obyvatelstva flicker efektu se zanedbatelným vlivem na veřejné zdraví.“ 59. Rizika tzv. shadow flicker efektu si je pořizovatel dobře vědom, pročež také v Územním opatření stanovil jeho maximální časový limit – 30hodin/rok. Pořizovatel však posuzuje shadow flicker efekt pouze ve vztahu k obytné zástavbě. 60. Akcelerační oblast AOV99 je z drtivé většiny tvořena vinicemi a viničními tratěmi (obecně k této problematice sekce 5.1.2 Přírodní prvek krajinného rázu – vinice a viniční trasy a jejich potenciální likvidace). Na pozemcích uvnitř AOV99 a v jejím bezprostředním okolí probíhá intenzivní a celoroční lidská činnost. Obhospodařování vinohradů se děje výhradně pomocí ruční práce, a to za jakéhokoli počasí po celý rok. Během roku je tak nezbytné ve vinohradu udělat zejména zimní řez révy (ten probíhá od prosince do března), vyvázat tažně a letorosty k drátům, opravit drátěné konstrukce, vylámat přebytečné výhony, zkontrolovat škody po mrazech, aplikovat nezbytnou ochranu proti chorobám, podlom, probírku, odlistění, a nakonec v rámci vinobraní sklidit hrozny. Při součtu ročních prací stráví pracovníci mezi vinicemi i několik týdnů. **61. Řada vinic je navíc rodinného charakteru, jejichž obhospodařování zajišťuje často celá rodina, a to včetně dětí, které jsou zvláště citlivé na působení okolních vjemů.** 62. Pořizovatel v hodnocení SEA zcela opomíjí zvážit případná rizika ve vztahu k pracovníkům, kteří se budou celý rok pohybovat pod neustále rotujícími rotory VTE. Umístěním obřích rotorů přímo nad hlavy pracovníků přitom přináší zejména tato zásadní rizika: - Riziko odletujícího ledu (námrazy): V zimních měsících hrozí pracovníkům pohybujícím se ve vinicích bezprostřední ohrožení života a zdraví padajícími či odletujícími kusy ledu z rotujících listů VTE.	

Poř. č.	Připomínkové místo	Číslo jednací	Článek	AO	Připomínka	Vyhodnocení
					- Kumulace stresových faktorů a riziko úrazů: Neustálý hluk, nízkofrekvenční vibrace, dlouhodobá práce, vizuální dominance VTE, pohyb listů rotoru rychlostí až 300 km/hod a stroboskopický efekt rotujících listů představují masivní sekundární zátěž. Při práci s ostrými elektrickými či mechanickými vinohradnickými nůžkami hrozí v důsledku únavy a ztráty koncentrace z těchto vjemů vážná zranění. - Překročení doporučeného limitu shadow flicker efektu: Doporučeným limitem skutečného shadow flicker efektu je 30 hodin ročně nebo 30 minut denně. Zejména v letních dnech, kdy se práce ve vinohradech vykonává od časných ranních hodin budou pracovníci vystaveni shadow flicker efektu po dobu několika hodin. Roční limit jsou tak pracovníci schopni naplnit již během jednoho týdne. 63. Pořizovatel bez zohlednění výše uvedených skutečností uzavírá, že vliv na veřejné zdraví je zanedbatelný. Takový závěr je neakceptovatelný a odborně neúnosný. **5 Krajinný ráz, kulturní dědictví a turismus** **5.1 Nedostatečné posouzení zásahu do krajinného rázu a krajiny** 64. Podle § 12 odst. 1 zák. č. 114/1992 Sb., zákon o ochraně přírody a krajiny (dále jen „ZOPK“) se krajinným rázem rozumí: „zejména přírodní, kulturní a historická charakteristika určitého **místa či oblasti…“** Krajinný ráz chráněn před činností snižující jeho estetickou a přírodní hodnotu. 65. V odůvodnění Změny ÚRP, kterým se vymezuje akcelerační oblast AOV99 (str. 58) pořizovatel pouze suše konstatuje, že pro eliminaci dotčení ochrany krajinného rázu v dálkových pohledech je stanovena podmínka v Územním opatření. 66. Posouzením dotčenosti krajinného rázu se pak pořizovatel zabývá v hodnocení SEA, kterou však nelze ve vztahu k akcelerační zóně považovat za dostatečnou. Samotná SEA přitom – bez posouzení dalších relevantních prvků krajinného rázu **daného místa** – dochází k závěru, že: „výstavbou větrných elektráren lze předpokládat narušení krajinných hodnot území. Větrné elektrárny jsou stavební dominantou, která bude vizuálně patrná v širokém okruhu a ovlivní krajinné scenérie v území.“ **5.1.1 Přírodní prvek krajinného rázu – obecně** 67. Dle Zásad územního rozvoje Jihomoravského kraje (ZÚR JMK) spadá akcelerační oblast AOV99 do krajinného rázu Čejkovicko-velkopavlovického a částečně svou jižní částí do Velkobílovického celku. Pro tento celek je striktně stanovena cílová kvalita jako a) Krajina s mírně až výrazně zvlněným reliéfem, v jejíž struktuře převažují středně velké bloky zemědělské půdy a vinice, s nižším zastoupením menších až středně velkých lesních porostů. b) Rázovitá vinařská krajina s tradičními vinařskými obcemi. c) Přehledná krajina s panoramatickými výhledy z vyvýšených poloh. d) Krajina s pestrou strukturou využití území v bezprostředním zázemí většiny sídel. e) Historická sídla s dochovanou historickou půdorysnou strukturou, objekty lidové architektury a vinnými sklepy. 68. Pro plánování a usměrňování územního rozvoje v ploše krajinného celku Čejkovicko-velkopavlovický stanovují ZÚR JMK následující územní podmínky pro zachování nebo dosažení cílových kvalit krajiny:	

Poř. č.	Připomínkové místo	Číslo jednací	Článek	AO	Připomínka	Vyhodnocení
					a) Podporovat zachování stávajícího zemědělského charakteru území. **b) Podporovat zachování rázovitost vinařské oblasti.** c) Podporovat členění velkých bloků orné půdy prvky rozptýlené krajinné zeleně pro posílení ekologické stability a prostorové struktury krajiny. d) Podporovat rozvoj měkkých forem rekreace. e) Podporovat protierozní opatření a opatření k zajištění zadržování vody v krajině. f) Podporovat zachování a obnovu přirozeného vodního režimu vodních toků. 69. Cílových kvalit dotčené oblasti si je vědom také pořizovatel v rámci hodnocení SEA. V hodnocení SEA se však pořizovatel vůbec nezabývá dotčením krajinného rázu Podkovné. Naopak, pořizovatel se zabývá pouze dotčením zvlášť chráněných území či kulturních památek v okolí. Za jedinou důstojnou zmínku lze uvést, že: Dle Bukáčka (2025) se jedná o harmonickou krajinu s dochovanou krajinnou strukturou, která byla **z hlediska vhodnosti zhodnocena jako zóna méně vhodná.“** 70. Oblast okolo akcelerační zóny odpovídá popisu harmonické krajiny s mírně zvlněným reliéfem, v jejíž struktuře výrazně převažují vinice a zemědělské bloky. Vlnitost reliéfu krajiny odpovídá oscilaci nadmořské výšky maximálně v rámci 100 m. n. m. jelikož je však krajinný ráz tvořen dominantně vinicemi a zemědělskými bloky, nevyskytuje se v něm žádná dominanta, která by byla vertikálně osově souměrná se zamýšlenými VTE – ve světle územního opatření mají mít VTE maximálně 200 metrů. Výjimkou je pouze Rozhledna Na Podluží (vyhlídkový ochoz ve výši 28 m. n. m.) a Josefovská oskeruše (významný strom), tedy turisty hojně vyhledávaná a navštěvovaná místa. 71. Jinými slovy, větrné elektrárny by v případě realizace záměru **vyčnívaly jako dominantní prvky krajinného rázu** nad vinicemi a přilehlými vinařskými obcemi. S ohledem na téměř horizontálně rovný reliéf okolní krajiny by navíc měly být viditelné v širokém okolí. To přímo potvrzuje Analýza nárůstu viditelnosti – hodnocení viditelnosti vrcholu stožáru VTE o výšce 120, 170 a 200 metrů, kdy již při nejnižší hodnocené výšce stožáru (byla-li by hodnocena větrná elektrárna o ještě nižší absolutní výšce, byla by mapa viditelnosti téměř nezměněna), mají být případně realizované větrné elektrárny viditelné až za hranicemi České republiky. 72. Jedinou výjimku pak dle hodnocení SEA představuje částečné omezení viditelnosti východním směrem ve směru na Hodonín. Tato skutečnost – byť není nikde zmíněna – způsobena zalesněním území východním směrem. Důvodem snížené viditelnosti tak jsou především stromy, které se vyskytují pouze východním směrem (blíže ověřitelné z jakékoli dostupné mapy). 73. Absurdním se dále jeví zmírňující omezení v územním opatření. Dle bodu 3.1 písm. a) Územního opatření je pro realizaci jednotlivých záměrů stanoven limit maximální výšky VTE včetně rotoru na 200 metrů. Pakliže jsou zamýšlené záměry viditelné v širokém okolí (včetně CHKO Pálava) již ve výšce 120 metrů, proč pořizovatel stanovuje výškový limit až ve výšce 200 metrů? Zásahu do krajinného rázu lze předejít omezením maximálního výškového limitu určeného pod 120 metrů, a to v závislosti na mapě viditelnosti. Stanoví-li pořizovatel výškový limit na 200 metrů, zřejmě tím ignoruje hodnotu krajinného rázu a v rozporu s prohlášením v hodnocení SEA (snaha o maximální respekt) krajinný ráz nerespektuje. 74. K navrhovanému vymezení dochází navzdory citelnému zásahu do krajinného rázu, který není doposud zatížen žádným nekoncepčním zásahem a zachovává si svou typickou povahu a charakteristiku. Obdobně uzavírá také SEA v případně hodnocení kumulativních vlivů: „Nenacházejí se zde ani stavby nebo záměry vyvolávající kumulaci vlivů na krajinný ráz. 75. Pořizovatel dále v hodnocení SEA zcela opomíjí významný krajinný prvek – Zlodějský háj. Z jakého důvodu je významný krajinný prvek chráněn právními předpisy, když pořizovatel jeho případnou degradaci nepřípustně ignoruje.	

<table>
<tr><th>Poř. č.</th><th>Připomínkové místo</th><th>Číslo jednací</th><th>Článek</th><th>AO</th><th>Připomínka</th><th>Vyhodnocení</th></tr>
<tr><td></td><td></td><td></td><td></td><td></td><td>

5.1.2 Přírodní prvek krajinného rázu – vinice a viniční trasy a jejich potenciální likvidace

76. Vymezením navrhované akcelerační oblasti AOV99 dojde k závažnému narušení krajinného rázu v podobě narušení soudržnosti a jedinečnosti vinič ních tratí a vinic.

77. Dle posouzení SEA akcelerační oblasti AOV99 – „Krajina – ÚSES, migrační prostupnost, zeleň mimo les, prostupnost pro člověka“ se v navrhované akcelerační oblasti nachází drobné díly půdních bloků s vinicemi a drobnou krajinnou zelení.

78. Pořizovatelem zmíněné drobné díly půdních bloků neodpovídají skutečnému stavu. Pořizovatelem v SEA hodnocené drobné díly tvoří **ucelené celky vinic,** které se nacházejí přímo v navrhované akcelerační oblasti AOV99, přičemž jsou součástí **vinič ních tratí.**

79. Z veřejně dostupných zdrojů (zejména Land Parcel Identification Systém – zkráceně LPIS) lze zjistit, že z navrhované akcelerační oblasti AOV99 o výměře přibližně 417,40 hektarů tvoří zemědělská půda ve vinič ních tratích 277,30 hektarů, což představuje 66,40 % z celkové výměry akcelerační oblasti AOV99. Z toho plocha aktuálně osázená vinicemi tvoří 142,70 hektarů, tj. 34,20 % z celkové výměry akcelerační oblasti AOV99.

Konkrétně:

KODTRAT	NAZTRAT	NAZVOBL	Výměra v m²	Výměra_ha v AOV99
70785602	Podkovné	Morava	296277,424	**29,628**
66149004	Žídliky u Nechor	Morava	744625,623	**74,463**
66149002	Kukvička	Morava	523617,008	**52,362**
73402104	Čtvrtky	Morava	124561,273	**12,456**
73402103	Podkovné	Morava	828990,356	**82,899**
73402101	Nechory	Morava	193256,874	**19,326**
66149003	Homole	Morava	61296,226	**6,13**

Celková výměra – 277,264 ha

80. O existenci vinič ních tratí přitom není v posouzení SEA, odůvodnění Změny ÚRP, ani Územním opatření žádná zmínka. **Svou rozlohou přitom tvoří 2/3 celkové výměry akcelerační oblasti AOV99.**

81. V níže připojené tabulce je znázorněna plocha vinič ních tratí v dotčených obcích a plocha osázených vinic. **Plocha vinič ních tratí je 1.212,40 hektarů, což představuje cca 3 % podíl z celkové výměry vinič ních tratí v České republice. Z toho osázená plocha činí 566,80 ha, což představuje cca 3,30 % podíl z celkové výměry všech vinic v České republice.**

</td><td></td></tr>
</table>

Poř. č.	Připomínkové místo	Číslo jednací	Článek	AO	Připomínka	Vyhodnocení

Obec /k.ú.	Kód KÚ	Viniční trať	Plocha viniční tratě [ha]	Součet tratí v obci [ha]	Aktuální osázená plocha obce [ha]	Orientační osázená plocha tratě [ha]	Rozdíl [ha]	Podíl osázen [%]
Prušánky	734021	Nechory	63,80	393,50	217,73	35,30	28,50	55,3
Prušánky	734021	Čtvrtky	72,50	393,50	217,73	40,12	32,38	55,3
Prušánky	734021	Podkovné	92,02	393,50	217,73	50,92	41,10	55,3
Prušánky	734021	Úlehle	165,18	393,50	217,73	91,40	73,78	55,3
Josefov	661490	Žídliky u Nechor	110,55	214,99	136,23	70,05	40,50	63,4
Josefov	661490	Kukvička	73,72	214,99	136,23	46,71	27,01	63,4
Josefov	661490	Roztrhanské	24,59	214,99	136,23	15,58	9,01	63,4
Josefov	661490	Homole	6,13	214,99	136,23	3,88	2,25	63,4
Nový Poddvorov	707856	Podkovné	107,38	158,58	21,37	14,47	92,91	13,5
Nový Poddvorov	707856	Vinohrádky	31,49	158,58	21,37	4,24	27,25	13,5
Nový Poddvorov	707856	Remíz	19,71	158,58	21,37	2,66	17,05	13,5
Starý Poddvorov	755168	Nové vinohrady	119,15	169,34	70,09	49,32	69,83	41,4
Starý Poddvorov	755168	Krásná hora	50,19	169,34	70,09	20,77	29,42	41,4
Dolní Bojanovice	628701	Zadní hora	67,45	276,00	121,42	29,67	37,78	44,0
Dolní Bojanovice	628701	Staré hory	78,90	276,00	121,42	34,71	44,19	44,0
Dolní Bojanovice	628701	Přední hora	47,93	276,00	121,42	21,09	26,84	44,0
Dolní Bojanovice	**628701**	**Zvolence**	**1130,69**	**276,00**	**581,65**	**35,95**	**45,77**	**44,0**
CELKEM			1212,41		566,84	566,84	645,57	0,46753161

82. Pro srovnání, v České republice se nachází přibližně pouze 17-18 tisíc hektarů vinic. Při realizaci konkrétních záměrů je navíc zřejmé, že do viničních tratí a osázených vinic bude zasaženo. S tím počítá také hodnocení SEA: „V rámci výstavby lze očekávat odstranění části porostů.“ Při zvážení technologické náročnosti realizace konkrétních záměrů lze usuzovat, že zásah do viničních tratí a vinic bude znatelný, přičemž dojde k jejich trvalému zničení a odstranění.

83. Je zarážející, že pořizovatel vymezení navrhované akcelerační oblasti AOV99 ve vztahu k viničním tratím a osázeným vinicím žádným způsobem neodůvodnil. Není zřejmé, proč považuje právě viniční tratě a vinice za nejvíce vhodné místo pro návrh akcelerační oblasti.

84. Podle článku 15c odst. 1 písm. a) Směrnice RED III. se mají za účelem vymezení akceleračních oblastí upřednostnit umělé a zastavěné plochy, jako jsou střechy a fasády budov, dopravní infrastruktura a její bezprostřední okolí, parkoviště, zemědělské podniky, skládky, průmyslové areály, doly, umělé vnitrozemské vodní útvary, jezera nebo nádrže a případně městské čistírny odpadních vod či znehodnocená půda, kterou nelze využívat pro zemědělství.

85. Pořizovatelem zvolená akcelerační oblast AOV99 přímo odporuje textu a účelu směrnice. Tento odpor přitom není nikterak odůvodněn (či alespoň implicitně naznačen), ani zvážen ve vztahu k navrhované akcelerační oblasti.

86. Region Podluží je přitom ekonomicky a existenčně závislý na unikátní kombinaci rodinného vinařství a na něj navázaného agroturismu. Navrhované vymezení zóny AOV99 představuje přímý útok na lokální mikroekonomiku. Unikátní areál vinných sklepů Nechory a navazující ubytovací kapacity v obcích Starý Poddvorov, Nový Poddvorov, Josefov a Dolní Bojanovice lákají desetitisíce turistů ročně právě na „genius loci“ klidné, tradiční venkovské krajiny. Vizuální a akustický smog z 200 m vysokých věží větrných elektráren tento charakter krajiny nevratně zničí, což povede k okamžitému kolapsu turistického ruchu.

87. Umístění zóny vyvolá okamžitý propad tržních cen okolních rezidenčních nemovitostí, rodinných penzionů i vinařských provozů. Řada majitelů těchto objektů do nich investovala celoživotní úspory s legitimním očekáváním, že stát bude respektovat stávající ráz krajiny a územní plány.

88. Ztráta ekonomické profitability vinařství a turismu povede k zániku pracovních míst v regionu. Mladá generace ztratí motivaci pokračovat v rodinné tradici vinařství v průmyslově degradované krajině, což iniciuje nezvratný proces ekonomické stagnace a postupného vylidňování dotčených obcí.

Poř. č.	Připomínkové místo	Číslo jednací	Článek	AO	Připomínka	Vyhodnocení
					89. Záměr výstavby VTE ve vymezené oblasti AOV99 je z hlediska ochrany zemědělství a regionálního rozvoje absolutně nepřijatelný. **90. Pokud zamýšlí pořizovatel vymezit akcelerační oblast na zemědělsky úrodné půdě – viničních tratích, která je svým rozsahem značené omezená, a která tvoří více než 2/3 celého rozsahu akcelerační oblasti, zřejmě nepochopil účel vymezování akceleračních oblastí dle Směrnice RED III. Skutečně neexistuje vhodnější území pro akcelerační oblast, než je ničím nedotčená vinařská krajina osázena vinicemi?** **5.1.3 Kulturní a historický prvek krajinného rázu** 91. Nechory představují z kulturního, historického i společenského hlediska jeden z nejvýznamnějších a nejcharakterističtějších prvků dotčeného území. Jedinečný areál tvořený více než 450 vinnými sklepy, jejichž vznik sahá až do konce 18. století, je autentickým dokladem dlouhodobé vinařské tradice regionu. Původně byly sklepy budovány podél vinohradské cesty, postupně se však rozrostly do dnešní podoby rozsáhlé sklepní osady, která si navzdory dílčím stavebním úpravám zachovala svůj historický a kulturní charakter. 92. Nechory přitom nepředstavují pouze soubor staveb, ale především živé kulturní prostředí, které je po staletí neoddělitelně spjato s vinařským způsobem života na Podluží. Svým urbanistickým a krajinářským pojetím organicky zapadají do okolní vinařské krajiny viditelné z Josefova, Starého Poddvorova, Nového Poddvorova i Dolních Bojanovic a tvoří významný symbol regionální identity celého území. 93. Kulturní tradice Nechor jsou dodnes aktivně udržovány prostřednictvím řady společenských, folklórních a vinařských akcí, které představují významnou součást nehmotného kulturního dědictví oblasti. Za nejvýznamnější lze označit tradiční Zarážení hory, konané každoročně první sobotu v září, a Krojované vinobraní pořádané každoročně třetí sobotu v září. Tyto slavnosti navazují na historické vinařské obyčeje předávané z generace na generaci a podtrhují kontinuitu místních tradic i hluboký vztah obyvatel ke krajině a vinohradnictví. 94. Kulturní a vinařské akce pořádané v Nechorách a v širším okolí pravidelně přitahují stovky až tisíce návštěvníků. Typickým příkladem je Pochod slováckými vinohrady, jenž každoročně potvrzuje mimořádný společenský, kulturní a turistický význam zdejší vinařské krajiny. 95. Tradice udržované v Nechorách přitom bezprostředně vyrůstají z okolních vinic nacházejících se v navrhované akcelerační oblasti AOV99. Vinohrady zde nejsou pouze hospodářsky využívanou půdou, ale představují základní kulturní a historický rámec života místních obyvatel. Jsou nedílnou součástí identity regionu, jeho folkloru, společenského života i krajinného rázu. 96. Vymezení akcelerační oblasti AOV99 zásadním způsobem naruší autenticitu a jedinečný charakter této kulturní krajiny. Jihomoravská vinařská tradice je historicky spojena s harmonickým obrazem vinohradů, sklepních uliček a klidného venkovského prostředí, které je výsledkem dlouhodobého soužití člověka a krajiny. Umístění rozsáhlých větrných elektráren do bezprostředního kontaktu s tímto územím by mohlo vést k zásadní proměně vnímání krajinného rázu i kulturní identity oblasti, neboť dominantním prvkem krajiny by se nově stal technický a průmyslový charakter energetických staveb. 97. Pořizovatel v hodnocení SEA přitom kulturní a historické hodnoty Nechor ve vztahu ke krajinnému rázu dotčeného území **vůbec neposuzuje, čímž jej činí nedostatečným.** **5.2 Ohrožení památek světového významu a kandidátů UNESCO**	

Poř. č.	Připomínkové místo	Číslo jednací	Článek	AO	Připomínka	Vyhodnocení
					98. Akcelerační oblast AOV99 se nachází v přímé pohledové ose z klíčových vyhlídkových bodů Lednicko-valtického areálu, který je od roku 1996 zapsán na Seznamu světového dědictví UNESCO jako „výjimečný příklad komponované krajiny“. V celé krajině Lednicko-valtického areálu se prolínají barokní a romantické prvky, které jí dodávají zcela specifický charakter; architektura a krajina jsou navzájem úzce propojené. Všechny stavby jsou promyšleně umístěny na pohledově dominantních místech, jako je tomu v případě Kolonády, Rendez-vous (Dianina chrámu), Rybničního zámečku, Apollonova chrámu, Obelisku nebo Pohanska. Mezi jednotlivými dominanty pak existuje cílená vizuální propojenost. Lednicko-valtický areál je tak výjimečným příkladem plánovitě vytvořené kulturní krajiny, která je obzvláště působivá počtem a rozmanitostí kulturních a přírodních prvků. 99. Vymezením akcelerační oblasti AOV99 bude vizuální efekt celého Lednicko-valtického areálu narušen. Navrhovaný větrný park bude tvořit nepřehlédnutelnou, blikající průmyslovou kulisu přímo na horizontu při pohledu ze severního vyhlídkového ochozu Minaretu, čímž dojde k narušení historicky komponované krajiny. 100.Podle unijních standardů a metodiky ICOMOS je nutné provést detailní posouzení vlivu na kulturní dědictví (HIA – Heritage Impact Assessment), na což pořizovatel zcela rezignoval. Pořizovatel namísto důsledné analýzy dochází k nepodloženým závěrům, v nichž vylučuje negativní vliv na ochranu Lednicko-valtického areálu a v něm obsažených národních kulturních památek zapsaných na Seznamu dědictví UNESCO. Bez provedení HIA nelze vyslovit kvalifikovaný závěr ve vztahu k ochraně Lednickovaltického areálu. 101.Podle § § 2 písm. j) nařízení vlády č. 507/2025 Sb., o stanovení území, na kterých nelze vymezovat akcelerační oblasti, platí, že akcelerační oblast nelze vymezit na území statků zapsaných na Seznamu světového dědictví a jejich nárazníkových zón. 102.Lednicko-valtický areál nárazníkovou zónou (tzv. setting) nedisponuje, nicméně s ohledem na svou nadstátní významnost si zasluhuje nejvyšší stupeň ochrany. Proč by měla být odlišně chráněna kulturní hodnota České republiky, která má nárazníkovou zónu a kulturní hodnota, která nárazníkovou zónu nemá? Nedostatek výslovné ochrany v podzákonném právním předpisu lze klást pouze k tíži pořizovatele (resp. jeho organizační složky), který nejenže odmítl ochranu kulturní dominanty České republiky na podzákonné úrovni, ale ještě v přímém rozporu s evropskou předlohou usiluje o její znehodnocení. 103.V těsné blízkosti akcelerační oblasti AOV99 (pouhých cca 7 km jihovýchodně) se dále rozkládá **Národní kulturní památka Slovanské hradiště v Mikulčicích.** Česká republika společně se Slovenskou republikou dlouhodobě realizují společný mezinárodní projekt na zápis Mikulčic a velkomoravského kostela sv. Margity Antiochijské v Kopčanech na Seznam světového dědictví UNESCO (nominace „Archeologický park Mikulčice-Kopčany“). Klíčovou podmínkou pro úspěšný zápis je zachování autenticity, integrity a nedotčeného širšího okolí (tj. nárazníkové zóny) archeologické lokality. Vzhledem k rovinatému charakteru údolní nivy řeky Moravy a přilehlých tras a teras budou věže větrných elektráren drasticky dominovat celému horizontu. Budou plně viditelné ze všech klíčových míst areálu: ze stezek mezi základy velkomoravských kostelů v loukách, z centrálního akropole i ze stávající rozhledny v areálu NKP. Umístění průmyslového větrného parku do bezprostředního vizuálního zázemí Mikulčic představuje pro Výbor pro světové dědictví UNESCO důvod k zamítnutí nominace. Tento krok pořizovatele tak představuje hazard s kulturním dědictvím mezinárodního významu a maří dlouholeté investice a úsilí obou států. 104.Pořizovatel si je přitom narušení krajinných a kulturních hodnot dobře vědom a negativní vliv výstavby VTE výslovně přiznává. Navržené „zmírňující opatření“ v podobě stanovení maximální výšky VTE na 200 metrů však drastický zásah do krajiny nijak neřeší.	

Poř. č.	Připomínkové místo	Číslo jednací	Článek	AO	Připomínka	Vyhodnocení
					105.Dokumentace SEA k akcelerační oblasti AOV99 dále vykazuje fatální metodologický deficit v oblasti vyhodnocení přeshraničních vlivů na území Slovenské republiky. Zpracovatel v textu sice formálně konstatuje, že přeshraniční vlivy jsou vyloučeny (s odkazem na vzdálenost cca 8,5 km k hranici), avšak zcela pomíjí specifika dálkových pohledů v rovinaté krajině. Větrný park bude tvořit dominantní vizuální horizont pro slovenské příhraniční regiony a památkové zóny – konkrétně pro historická města Skalica (Městská památková rezervace), Holíč (Holíčský zámek, národní kulturní památka SR), město Gbely a přilehlou CHKO Záhorie. 106.Opomenutím zanesení těchto vizuálních dopadů do mapové a textové části dokumentace SEA došlo k porušení Úmluvy o posuzování vlivů na životní prostředí přesahujících hranice států (Espoo úmluva) a bodu 28 preambule Směrnice RED III. Slovenská republika, její dotčené orgány a dotčená veřejnost byly tímto postupem de facto vyloučeny z možnosti efektivně se vyjádřit ke koncepci, která zásadně znehodnotí estetickou a kulturní hodnotu jejich krajinného rázu a historických dominant. 107.Z výše uvedených důvodů zásadního ohrožení stávajících památek UNESCO (LVA), zmaření nominace na zápis UNESCO (NKP Mikulčice-Kopčany), absence studie HIA a porušení mezinárodních závazků vůči Slovenské republice (Úmluva z Espoo a preambule Směrnice RED III), je nutné úplné vyřazení akcelerační oblasti AOV99 z návrhu Změny ÚRP. Vyhodnocení v této kapitole je natolik konfliktní, že jej nelze vyřešit žádným zmírňujícím opatřením, neboť vizuální přítomnost 200 metrů vysokých věží v krajině je permanentní a neodstranitelná. **6 Ochrana přírody, biodiverzity a mikroklimatu** **6.1 Ochrana ptactva** 108.Směrnice RED III v čl. 15c odst. 1 písm. a) bod ii) a obdobně § 2 nařízení vlády č. 507/2025 Sb. stanovují tzv. „red flags“ neboli striktní zákaz vymezování akceleračních zón na určitém území. Zónu nelze vymezit mj. v ochranných pásmech zvláště chráněných území, biotopech vybraných druhů či na migračních trasách ptactva. **Návrh AOV 99 spadá dle map citlivosti do kategorie vysokého rizika pro ptáky.** Podle Základní charakteristiky při hodnocení NATURA 2000 se v přímém kontaktu s akcelerační oblastí AOV99 v jihozápadní části, východní částí a severní části nachází lokality výskytu ptáků, dále se akcelerační oblast AOV99 nachází v těsné blízkosti s Ptačí oblastí Hovoransko – Čejkovice a EVL Kapánsko, je v blízkosti ptačí oblasti SoutokTvrdonicko a slouží jako tahový a hnízdní biotop ohrožených druhů, jako je luňák červený, moták lužní, orel mořský, koroptev polní a křepelka polní. Pořizovatel tuto kutečnost v posouzení SEA naprosto bagatelizuje. Ačkoliv samotná akcelerační oblast AOV 99 není formálně součástí sítě Natura 2000, prokazatelně plní funkci klíčového potravního biotopu a migračního koridoru pro druhy, kteří se nacházejí v bezprostřední blízkosti navrhované akcelerační oblasti AOV99 a kteří jsou předmětem ochrany v blízkých ptačích oblastech. Luňák červený a orel mořský, kteří tento klíčový biotop využívají a pravidelně přes něj přelétávají, jsou přitom podle vyhlášky č. 395/1992 Sb., chráněni jako **kriticky ohrožené druhy,** tedy v nejvyšším možném stupni ochrany. 109.Pořizovatel navíc sám přiznává, že případný úhyn kriticky ohrožených druhů ptáků staví na druhou kolej, kdy v odůvodnění Územního opatření uvádí: „Přestože vymezení akcelerační oblasti respektovalo mapy citlivosti ptáků a oblasti s vysokým a extrémním rizikem byly z větší části vyloučeny, nebylo možné se vyhnout všem detekovaným místům výskytu citlivých, vzácných a ohrožených druhů ptáků.“ Není-li možné se vyhnout všem detekovaným místům výskytu kriticky ohrožených druhů ptáků, znamená to, že se kriticky ohrožené druhy ptáků vyskytují na celém území České republiky, což přímo odporuje stupni jejich ochrany.	

Poř. č.	Připomínkové místo	Číslo jednací	Článek	AO	Připomínka	Vyhodnocení
					110.Skutečnost, že akcelerační oblast AOV99 má přímý vliv na volně žijící ptáky a nepřímý významný vliv na soustavu NATURA 2000 de facto přiznává pořizovatel v Územním opatření také tím, že ukládá povinnost instalace stop-systémů pro dravce a monitoringu mortality. Vymezení akcelerační zóny v místě, kde je z důvodu vysokého pohybu ptactva nutné provoz elektráren technologicky omezovat a vypínat, popírá samotný smysl akceleračních oblastí dle směrnice RED III, které mají být umisťovány do území s minimálním konfliktem s ochranou přírody. **6.2 Nedostatky v posouzení ochrany ptactva** 111.Pořizovatel v hodnocení SEA akcelerační oblasti AOV99 uvádí, že biologické posouzení vymezilo území, ve kterém se záměry VTE jeví jako nejméně konfliktní. Biologické posouzení však není volně dostupné a je nepřezkoumatelné pro širokou veřejnost. V důsledku nepřezkoumatelnosti biologického posouzení, které je podkladovým dokumentem pro navazující dokumentaci (hodnocení NATURA 2000 a hodnocení SEA), přenáší pořizovatel nepřezkoumatelnost také na navazující dokumentaci. Tím v rozporu s článkem 7 Aarhurské úmluvy a článkem 15d Směrnice RED III narušuje základní princip účasti veřejnosti při tvorbě koncepčních plánů. 112.Zásadní metodologické nedostatky ve vztahu k ochraně volně žijících ptáků v rozporu se Směrnicí RED III pak vykazuje metodologický pokyn – postup posouzení návrhu akcelerační oblasti a tvorby podkladů pro návrh územního opatření pro akcelerační oblast ve vztahu k výskytu volně žijících živočichů, planě rostoucích rostlin a přírodních stanovišť. Metodologický pokyn upřednostňuje zveřejněná data před terénním ověřením a sledováním. Byť dostupná data mají svou relevanci, nemohou převýšit přímé sledování a chování konkrétních živočichů v konkrétních podmínkách. 113.Aby bylo navíc možné kvalifikovaně a odborně vyhodnotit vliv na dotčené ptáky, je nezbytné vést monitoring pro časový horizont alespoň jednoho roku. Pouze jednoroční monitoring v dotčené oblasti je s to posoudit odlišné aktivity ptáků v průběhu roku – zimování, jarní tah, hnízdění a podzimní tah. 114.Pořizovatel na terénní monitoring a důkladnou analýzu dat (kterou navíc není možné relevantně ověřit pro absenci jejího zveřejnění) rezignoval na úkor rychlosti vymezení akceleračních oblastí. 115.Tlak na urgentní vymezení akceleračních oblastí pak umocňuje, že akcelerační oblast AOV99 je navrhovaná na úkor vysokého rizika pro kriticky ohrožené druhy ptáků. 116.V hodnocení SEA akcelerační oblasti AOV99 pořizovatel navíc zcela účelově uvádí, že střety s jedinci ptáků jsou obecně minimalizovány specifikací technických parametrů VTE, organizačních opatření a monitoringu mortality. Zaprvé minimalizace střetu neznamená, že nedojde k významnému úhynu kriticky ohrožených druhů ptáků a zejména pak není zřejmé, jak má monitoring mortality zamezit střetu s ptáky. 117.Pro srovnání nutnosti a potřebnosti ochrany kriticky ohrožených živočichů odkazujeme na § 299 odst. 2 trestního zákoníku, podle kterého zakládá trestný čin neoprávněného nakládání s chráněnými volně žijícími živočichy usmrcení již jen jednoho kriticky ohroženého jedince. **6.3 Ochrana přírodních léčivých zdrojů a mikroklimatické podmínky dotčených vinic** 118.Téměř celé území dále spadá pod ochranné pásmo přírodních léčivých zdrojů II. Stupně zřídelní oblasti Hodonín – Josefov. Výstavba VTE v takto citlivém území bez detailního posouzení vlivu na podzemní hydrosféru je nepřípustná. Pořizovatel tuto skutečnost v posouzení SEA naprosto bagatelizuje. Přitom podle § 2 nařízení vlády č. 507/2025 Sb., lze usuzovat, že ochranná pásma přírodních léčivých zdrojů jsou zvažována jako nepřípustná oblast.	

Poř. č.	Připomínkové místo	Číslo jednací	Článek	AO	Připomínka	Vyhodnocení
					119.Přímo v dotčeném území polní trati Podkovné (k. ú. Josefov) roste solitérní Josefovská oskeruše (Sorbus domestica). Jedná se o 200 let starý významný strom, který v celostátní anketě Strom roku 2008 obsadil 2. místo v ČR. Josefovská oskeruše je evidována a zkoumána v rámci etnobiologického výzkumu starých stromů ve volné krajině na jihovýchodní Moravě (např. publikováno ve studii v Národopisné revui 3/2024). Jedná se o významný strom formující charakter dané lokality a je nepředstavitelné budovat v jeho okolí větrnou elektrárnu. 120.Hodnocení SEA dále zcela opomíjí posouzení vlivu rotace obřích rotorů o průměru až 160 metrů na mikroklimatické podmínky dotčených vinic. Neustálé nucené proudění vzduchu a promíchávání přízemních vrstev atmosféry generované rotory VTE prokazatelně mění vlhkostní a teplotní poměry v přízemní vrstvě vegetace. Pro rázovitou vinařskou krajinu Slovácka, kde kvalita a jedinečnost terroir závisí na stabilním mikroklimatu, proudění vzduchu a oslunění, představuje tento umělý zásah nekontrolované riziko, které může zásadním způsobem poškodit dozrávání hroznů a znehodnotit staletou práci místních vinařů. 121.Za účelem ochrany mikroklimatických podmínek pak pořizovatel nenavrhuje žádné podmínky či zmírňující opatření v Územním opatření. **7 Vypuštění akceleračních oblastí totožného charakteru ve Změně ÚRP** 122.V rámci procesu přijímání Změny ÚRP vypustil pořizovatel některé akcelerační oblasti za současného navržení nových. Jako důvody vypuštění akceleračních oblastí jsou uváděna zejména následující kritéria16: - AOV43 – významné ovlivnění krajinného rázu širšího území; primární ovlivnění jedinečných průhledů; kumulativní vlivy; - AOV68 – významné ovlivnění krajinného rázu širšího území; - AOV76 – významné ovlivnění krajinného rázu a kulturních a historických hodnot širšího území; - AOV96 – významné ovlivnění krajinného rázu a kulturních a historických hodnot širšího území – zříceniny hradu Roupov, dominanty hradu Švihov (NKP) a soubor dalších kulturně-historických hodnot v okolí; - AOV108 – významné ovlivnění krajinného rázu širšího území. Primárně blízkost NP Podyjí, přírodní park Jevišovka, EVL Niva Dyje, vodní nádrž Vranov a krajinná památková zóna Vranovsko-bítovsko. Významné vlivy na ptáky a netopýry. 123.Jen pro porovnání: - vymezením akcelerační oblasti AOV99 dojde k ovlivnění jedinečných průhledů krajinou jako v případě vymezení akcelerační oblasti AOV43. - vymezením akcelerační oblasti AOV68 by došlo k významnému ovlivnění krajinného rázu širšího území. Krasov byl vyňat zejména pro svou podhorskou podobou, jedinečné výhledy na okolní vrcholky hor a NKP Kosárnu v Karlovicích. Naproti tomu pořizovatel považuje AOV99 za krajinu, kde může dojít k narušení krajinného rázu. Přitom krajinný ráz v oblasti Podkovné je – oproti podhorským obcím – v rámci České republiky významně omezen. NKP Kosárna se pak od AOV68 nachází ve vzdálenosti přibližně 6 km, přičemž v jejím přímém výhledu brání lesní porosty. NKP Slovanské Hradiště Mikulčice je vzdálena 7 km, Lednicko-valtický areál pak 9 km, přičemž výhled z oblasti Podkovné není omezen. V přímém kontaktu pak je kostel sv. Martina, kostel Všech svatých a kostel sv. Isidora. - vymezením akcelerační oblasti AOV78 by došlo k významnému negativnímu vlivu na kulturní a historické hodnoty – panorama Znojma s řadou hodnotných objektů. K totožné situaci však dojde vymezením akcelerační oblasti AOV99, byť pořizovatel bez relevantního hodnocení HIA a vzdor mapě viditelnosti dospívá k jinému závěru. Potenciálně tak může dojít „jenom“ k ohrožení celosvětově ceněných a chráněných památek UNESCO.	

Poř. č.	Připomínkové místo	Číslo jednací	Článek	AO	Připomínka	Vyhodnocení
					- vymezením akcelerační oblasti AOV96 by došlo k významnému ovlivnění kulturních a historických hodnot širšího okolí – tj. hradu Švihov, který se nachází ve vzdálenosti 7 km. Téměř v totožné vzdálenosti se v případě akcelerační oblasti AOV99 nachází Slovanské Hradiště Mikulčice a Lednicko-valtický areál. - Vymezením akcelerační oblasti AOV108 by došlo k ovlivnění NP Podyjí, přírodního parku Jevišovka, EVL Niva Dyje, vodní nádrže Vranov a krajinné památkové zóny Vranovsko-bítovska. Naopak vymezením akcelerační oblasti AOV99 dojde k ovlivnění CHKO Soutok, přírodního parku Mikulčický luh, řírodního parku Niva Dyje, CHKO Pálava, Slovanského Hradiště Mikulčice a především Lednicko-valtického areálu. 124.Při prostém porovnání významnosti a charakteru AOV99 k oblastem, které pořizovatel v rámci Změny ÚRP z akceleračních vypustil, lze vyvodit, že přírodní, kulturní a historická významnost akcelerační oblasti AOV99 je přinejmenším stejná jako akceleračních oblastí, které pořizovatel vypustil. 125.Skutečnost, že pořizovatel akcelerační oblast AOV99 vůbec zařadil do Změny ÚRP poukazuje na zásadní nesourodnost rozhodujících kritérií pro vymezení akceleračních oblastí. **8 Neefektivita akcelerační oblasti na základě zemědělského kalendáře** 126.Územní opatření stanovuje v podmínce bodu 3.2 odst. a) povinnost provozovatele zajistit vypnutí větrné elektrárny ve dnech orby a sklizně a po dobu 5 následujících kalendářních dnů na pozemcích do vzdálenosti 1 000 metrů od VTE. V odůvodnění Změny ÚRP je expertním odhadem stanoven redukční koeficient neefektivity budoucích záměrů na hodnotu 0,7 (předpokládaná neefektivita pouze 30 %). Tento odhad je prokazatelně chybný, neboť vůbec nezohlednil reálné agrotechnické lhůty subjektů hospodařících v akcelerační oblasti AOV 99 (Zemědělská a.s. Čejkovice, ZIROM s.r.o., Agro Podlužan a.s., Tereziánské sklepy s.r.o.). 127.Prostým součtem reálných, nepřekrývajících se agrotechnických oken pěstovaných plodin evidovaných v registru půdy LPIS v dotčeném území dojdeme k následujícím číslům: - Žito ozimé na senáž: sklizeň v dubnu–květnu: 10 dnů + 5 dní po události = 15 dní - Vojtěška na senáž (1. seč): v květnu–červnu: 10 dnů + 5 dní po události = 15 dní - Hlavní obiloviny a řepka ozimá (sklizeň): dozrávání raných až pozdních odrůd (ječmen ozimý/jarní, pšenice, řepka) v období od 20. 6. do 20. 7.: 35 dní - Založení porostu řepky ozimé (orba/podrývání): příprava půdy v aridní oblasti od 20. 7. do 15. 8. před setím: 22 dní + 5 dní po události = 27 dní - Sklizeň silážní a zrnové kukuřice: postupné sklízení různých hybridů (stupnice FAO) pro zajištění krmivové základny živočišné výroby v období od 20. 8. do 20. 11.: 90 dní + 5 dní po události = 95 dní - Podzimní hluboká orba: minimalistická varianta mimo překryv s kukuřicí od 26. 11. do 20. 12.: 25 dní + 5 dní po události = 30 dní 128.Bez započtení prací ve vinicích (mulčování a zpracování meziřadí), jarní orby nebo sklizně hořčice činí celkový počet dní nuceného vypnutí elektráren 217 dní v roce. To znamená, že větrné elektrárny budou z nařízení státu mimo provoz celých 59,5 % dní v roce a reálně mohou fungovat pouze 40,5 % času (148 dní). Reálný redukční koeficient je tedy maximálně 0,405. 129.Pokud dosadíme tento reálný koeficient do vládního vzorce pro výpočet instalovaného výkonu, dojdeme k závěru, že deklarovaný špičkový výkon akcelerační oblasti AOV99, 38,5 MWp je čistou iluzí: **Reálný špičkový výkon = 11 věží × 0,405 × 5 MW = 22,3 MW**	

Poř. č.	Připomínkové místo	Číslo jednací	Článek	AO	Připomínka	Vyhodnocení
					130.Pokud tuto hodnotu dále snížíme o další technické a majetkoprávní neefektivity, se kterými sám návrh u koeficientu 0,7 uvažuje, klesne celkový reálný využitelný výkon celého větrného parku na pouhých 15,61 MW (22,3 MW × 0,7). Výstavba VTE, které budou většinu roku nuceně stát z důvodu ochrany fauny, je ekonomickým nesmyslem a představuje skandální, nehospodárné plýtvání evropskými i národními dotacemi. **9 Shrnutí a návrh** 131.V rámci těchto připomínek jsme prokázali, uvedli, či upozornili na skutečnosti, že: 1) Česká republika chybně implementovala Směrnici RED III, pročež se dovoláváme jejího přímého účinku; 2) Pořizovatel při vymezování akceleračních oblastí porušil základní principy participace veřejnosti a společenské akceptace; 3) Pořizovatel v přímém rozporu se Směrnicí RED III a vnitrostátní zákonnou úpravou porušil hierarchii oblastí určených k vymezení akcelerační oblasti, aniž by svůj krok jakkoli odůvodnil; 4) Pořizovatel na základě vlastní libovůle stanovil paušální vzdálenost akceleračních oblastí od obytné zástavby na 500 metrů; 5) Pořizovatel vymezením akcelerační oblasti AOV99 nerespektuje požadavek Evropské unie na existenci a rozvoj síťové infrastruktury; 6) Pořizovatel detailním vymezením akceleračních oblastí porušil základní myšlenku územního plánování České republiky; 7) Pořizovatel detailním vymezením akceleračních oblastí zasáhl do výsostného práva územních samosprávných celků na vlastní samosprávu; 8) Pořizovatel zcela účelově nafukuje plochu akcelerační oblasti AOV99; 9) Pořizovatel uvádí ve vztahu k akcelerační oblasti AOV99 nepřesný maximálně možný počet realizace záměrů VTE; 10) Pořizovatel nezohledňuje objektivní klimatická rizika akcelerační oblasti AOV99; 11) Dokumentace vypracovaná pořizovatel vykazuje zjevný věcný rozpor se skutečným stavem v lokalitě Nechory; 12) Dokumentace vypracovaná pořizovatelem zcela nepřípustným způsobem přetváří a rozbíjí územní plánování dotčených obcí; 13) Pořizovatel zcela rezignuje na posouzení ochrany zdraví lidí a obyvatel vykonávajících celoroční činnost v navrhované akcelerační oblasti AOV99; 14) Pořizovatel neposuzuje zásah do krajinného rázu přímo dotčené oblasti; 15) Pořizovatel absolutně nepřijatelným způsobem vymezuje akcelerační oblast AOV99 na vinicích a viničních tratích, jejichž počet je v České republice značně omezen; 16) Pořizovatel se žádným způsobem nevypořádává s kulturním a historickým prvkem krajinného rázu dotčeného území, přičemž zamýšlí realizovat záměry v oblasti, která si svůj unikátní charakter konstantně vytvářela po staletí; 17) Pořizovatel zamýšlí znehodnotit kulturní dominanty celosvětového významu UNESCO, aniž by se jakkoli zabýval negativními až likvidačnímu dopady na kulturní dědictví České republiky; 18) Pořizovatel nepřípustným způsobem bagatelizuje přeshraniční vlivy navrhované akcelerační oblasti AOV99; 19) Pořizovatel vymezením akcelerační oblasti AOV99 bez jakékoliv odůvodnění maří snahy České republiky a Slovenské republiky o zápis Mikulčic a velkomoravského kostela sv. Margity Antiochijské v Kopčanech na Seznam světového dědictví UNESCO; 20) Pořizovatel v rozporu s cíli Směrnice RED III vymezuje akcelerační oblast AOV99 v kritické oblasti z pohledu ochrany ptactva; 21) Pořizovatel neudržitelným způsobem upozaďuje ochranu kriticky ohrožených druhů ptáků;	

Poř. č.	Připomínkové místo	Číslo jednací	Článek	AO	Připomínka	Vyhodnocení
					22) Pořizovatel odborně neúnosným závěrem hodnotí dopad akcelerační oblasti AOV99 na volně žijící ptactvo; 23) Pořizovatel neuveřejněním biologického posouzení zatěžuje své hodnocení nepřezkoumatelností pro širokou veřejnost, čímž narušuje základní princip účasti veřejnosti na tvorbě koncepčních plánů; 24) Pořizovatel žádným způsobem nepřikládá význam existenci ochranného pásmo přírodních léčivých zdrojů II. stupně; 25) Pořizovatel žádným způsobem nehodnotí dopad případné realizace záměrů VTE na mikroklimatické podmínky vinic; za tímto účelem pak nepřijímá ani žádné podmínky či zmírňující opatření v Územním opatření; 26) Pořizovatel vymezil akcelerační oblast AOV99, přestože obdobné akcelerační oblasti ve Změně ÚRP vyňal; 27) Pořizovatel v rozporu s ekonomickou racionalitou (bez znalosti místních podmínek) nezvažuje neefektivitu akcelerační oblasti na základě zemědělského kalendáře. **a na jejichž základě požadujeme, aby Ministerstvo pro místní rozvoj České republiky vyřadilo akcelerační oblast AOV99 Podkovné v celém rozsahu z návrhu Změny č. 2 Územního rozvojového plánu.** **In eventum požadujeme, aby Ministerstvo pro místní rozvoj České republiky doplnilo veškerou dokumentaci o připomínky výše uvedené a aby po jejich následném zvážení vyřadilo akcelerační oblast AOV99 Podkovné v celém rozsahu z návrhu Změny č. 2 Územního rozvojového plánu.** In eventum požadujeme, aby Ministerstvo pro místní rozvoj doplnilo územní opatření vydané pro akcelerační oblast AOV99 Podkovné o připomínky výše uvedené.	

Poř. č.	Připomínkové místo	Číslo jednací	Článek	AO	Připomínka	Vyhodnocení
3341.	Peterková Jana	MMR-39328-2026-81	99ch, 99cza, 99czb, 99czc, 99czd	AOV24, AOV47, AOV48, AOV49, AOV50		**Akceptováno částečně.** **Akcelerační oblasti AOV47 – Bukovec AOV49 – Křeč byly vypuštěny. Akcelerační oblast AOV24 – Lodhéřov byla zmenšena.** Při vymezování akceleračních oblastí bylo postupováno v souladu se správním řádem a stavebním zákonem a byly opatřeny všechny relevantní podklady vyžadované právními předpisy. § 68 správního řádu se podle § 174 odst. 1 správního řádu použije pro opatření obecné povahy přiměřeně. K návrhu Změny č. 2 ÚRP a souvisejících územních opatření bylo pořízeno vyhodnocení vlivů na udržitelný rozvoj území (VVURÚ), obsahující jak vyhodnocení vlivů koncepce na životní prostředí (SEA), tak posouzení vlivů na lokality soustavy Natura 2000, zpracovaná osobami s příslušnou autorizací. Obsah VVURÚ zahrnuje všechny náležitosti požadované právními předpisy. VVURÚ nekonstatovalo žádný významný negativní vliv. Podkladem pro návrh a pro VVURÚ bylo též biologické posouzení podle § 11 odst. 3 resp. 4 ZOZE. Ochrana hodnot v území a kvality bydlení byla zajištěna zpracováním a projednáním návrhu v souladu s požadavky stavebního zákona, ZOZE a dalších právních předpisů, zohledněním výsledků biologického posouzení a průběžných výstupů z VVURÚ a zohledněním dalších podkladů, mj. dokumentu Screening území ČR z hlediska ochrany krajinného rázu (Roman Bukáček, Simona Vondráčková, 2025). Ochrana hodnot v území a kvality bydlení byla zajištěna na úrovni koncepce. Podrobnosti, které nelze na úrovni koncepce řešit (např. prokázání splnění hlukových limitů záměrem) budou řešeny na úrovni konkrétních záměrů v souladu se stavebním zákonem, ZOZE a dalšími právními předpisy. Zadání Změny č. 2 ÚRP schválené vládou ČR nepožadovalo variantní řešení. Vlivy návrhu, včetně kumulativních vlivů, byly posouzeny na úrovni koncepce v rámci VVURÚ. Proběhlo hodnocení nulové varianty (platné znění ÚRP) vůči navrhované variantě (Změna č. 2 ÚRP). Při návrhu akceleračních oblastí byla brána v úvahu kritéria uvedená v článku 15c odst. 1 písm. a) bod i) směrnice RED III, resp. § 4 odst. 3 ZOZE. Uvedená ustanovení právních předpisů uvádějí typy území, kde má být vymezení akceleračních oblastí upřednostněno, nevylučují tedy vymezení akcelerační oblasti i v jiných typech území. Akcelerační oblasti pro VTE nebylo ve většině případů možno vymezit pouze v územích uvedených výše, a to zejména z důvodů, že technologie větrných elektráren vyžaduje značné rozestupy (v řádu stovek metrů) mezi jednotlivými zařízeními. Akcelerační oblasti umožňující výstavbu většího počtu stožárů proto zabírají rozsáhlé území, podmínkou pak je i dostatečný větrný potenciál. Ve Změně č. 2 ÚRP nebyly i s ohledem na jejich celostátní význam navrhovány oblasti pro VTE menší než 2,5 km². Zároveň není

Poř. č.	Připomínkové místo	Číslo jednací	Článek	AO	Připomínka	Vyhodnocení
						žádoucí akcelerační oblasti pro VTE umisťovat v těsné blízkosti obydleného území, což značně limituje využití brownfieldů a dalších zastavěných ploch. Předpokládaný výkon záměrů umístitelných v akcelerační oblasti byl v souladu s § 7 odst. 3 ZOZE stanoven odborným odhadem. Přesný výkon, počet, umístění a výšku věží VTE nelze určit bez znalosti konkrétního záměru. Vymezením akcelerační oblasti není povolen konkrétní záměr. Smyslem vymezení akcelerační oblasti a stanovení podmínek v územním opatření není nahradit úvahu stavebníka o tom, v jaké přesné poloze či kapacitě chce v AO svůj záměr zrealizovat. Návrh obsahuje celou řadu podmínek a zmírňujících opatření pro každou AOV k předejití možným střetům budoucích záměrů s jinými veřejnými zájmy a v souladu se ZOZE řeší prostřednictvím územního opatření požadavky na budoucí záměry v mnohem větší podrobnosti, než kdyby došlo jen k vymezení plochy či koridoru pro OZE v ÚRP. Kumulativní posouzení vlivů na životní prostředí a veřejné zdraví bylo v rámci SEA provedeno pro každou AO (viz karty AO v příloze č. 2 SEA) i pro Změnu č. 2 ÚRP jako celek. Kumulativní vlivy na krajinný ráz je možno stanovit tam, kde existují prostorově a výškově obdobné stavby a záměry, jinak postrádá hodnocení kumulace smysl. Problematika ochrany ptáků byla řešena během vymezování akceleračních oblastí takto: 1) Podle § 4 zákona č. 249/2025 Sb. (ZOZE) nelze akcelerační oblast vymezit na území evropsky významné lokality a ptačí oblasti. 2) V rámci zpracování návrhu Změny č. 2 ÚRP byly využity mapy citlivosti ptáků vůči výstavbě VTE zpracované podle metodiky BirdLife International Českou společností ornitologickou (https://www.birdlife.cz/mapa-citlivosti-ptaku-vuci-vystavbe-vetrnych-elektraren-v-cesku-novy-nastroj-pro-udrzitelne-planovani/). Na základě map citlivosti nebyla do akceleračních oblastí zařazena území s extrémním a vysokým rizikem střetů ptáků s VTE. 3) Dále bylo pro jednotlivé akcelerační oblasti zpracováno biologické posouzení podle § 11 odst. 3, resp. 4 ZOZE. Výsledky posouzení byly respektovány při vymezení akceleračních oblastí a na jejich základě byly stanoveny podmínky a zmírňující opatření implementovaná do územních opatření. Jedná se o podmínky pro ochranu významných biotopů, eliminaci negativních vlivů během hnízdního období, monitoring mortality ptáků, využití detekčních systémů, selektivních odstávek a dalších technických opatření ke snižování kolizního rizika ptáků a VTE. 4) Následně proběhlo vyhodnocení vlivu návrhu Změny č. 2 ÚRP na udržitelný rozvoj území, jehož součástí je vyhodnocení vlivu na životní prostředí (SEA) a vyhodnocení vlivů na lokality

Poř. č.	Připomínkové místo	Číslo jednací	Článek	AO	Připomínka	Vyhodnocení
					 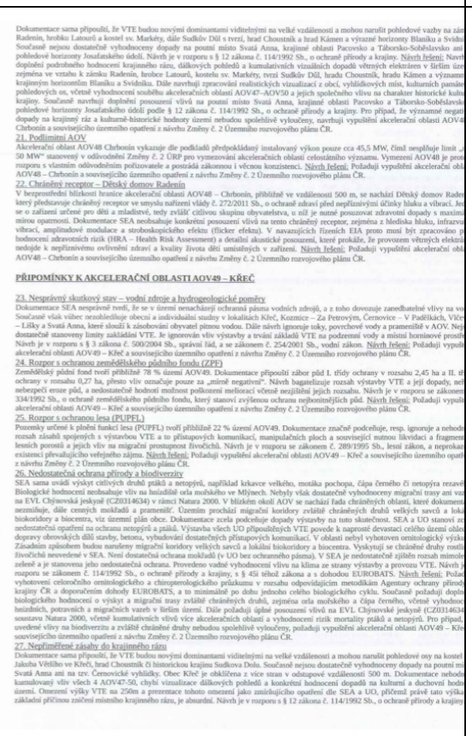	soustavy Natura 2000. Nebyly identifikovány významné negativní vlivy na populace ptáků, které by bránily vymezení akcelerační oblasti. 5) Na základě stanovisek dotčených orgánů a připomínek veřejnosti byla do územního opatření doplněna podmínka vymezující biologický dozor ve fázi přípravy a realizace VTE, jehož účelem bude eliminovat nebo významně snížit negativní vlivy na zvláště chráněné druhy ptáků. Pro vymezení akceleračních oblastí byla využita vrstva území významných pro netopýry dle podkladů ČESON i výskyt netopýrů hodnocený v rámci biologického posouzení a vyhodnocení SEA. Ochrana netopýrů je dále zajištěna souborem preventivních a provozních opatření, zejména povinností sezónních odstávek v období zvýšeného rizika mortality, využíváním technických prostředků ke snižování kolizního rizika a následným monitoringem letové aktivity netopýrů. Výskyt přírodních biotopů byl ověřen během provedeného biologického posouzení. Zdrojem informací byla kromě terénního průzkumu zejména průběžně aktualizovaná vrstva mapování biotopů spravovaná Agenturou ochrany přírody a krajiny ČR, která spojitě pokrývá celé území České republiky. Na základě zjištěných skutečností byly následně autorizovanou osobou podle § 45j zákona č. 114/1992 Sb., o ochraně přírody a krajiny, v rámci územního opatření pro danou akceleračí oblast stanoveny podmínky na eliminaci či kompenzaci případných negativních vlivů záměrů OZE. Plošně rozsáhlejší výskyty kvalitních přírodních biotopů nebyly do vymezení akceleračních oblastí zahrnovány. Vliv umístění akceleračních oblastí na prostupnost krajiny a migraci velkých savců byl posuzován v rámci vyhodnocení vlivů návrhu Změny č. 2 ÚRP na udržitelný rozvoj území, jehož součástí je i vyhodnocení vlivů na životní prostředí (SEA) a vyhodnocení vlivů na lokality soustavy Natura 2000. Provedená hodnocení konstatovala, že vliv vymezených akceleračních oblastí (AO) na migraci zvláště chráněných druhů savců není významně negativní, nedojde k významnému bariérovému efektu. Pro ochranu zvláště chráněných druhů velkých savců (rys, vlk, medvěd a los) vymezila Agentura ochrany přírody a krajiny ČR propojenou soustavu ploch a koridorů – tzv. biotop vybraných zvláště chráněných druhů velkých savců, který je součástí územně analytických podkladů (ÚAP). Tyto podklady byly při navrhování AO respektovány, tzv. jádrová území byla z návrhu AO zcela vyloučena a pro koridory je v rámci územních opatření stanovena podmínka zaručující zachování prostupnosti. Několik akceleračních oblastí bylo v rámci úpravy návrhu po společném jednání a veřejném projednání vypuštěno z důvodu minimalizace průniku akceleračních oblastí a migračních koridorů.

Poř. č.	Připomínkové místo	Číslo jednací	Článek	AO	Připomínka	Vyhodnocení
						Výskyt obojživelníků, plazů, hmyzu a dalších skupin bezobratlých byl posuzován v rámci biologického posouzení. Při vymezování akceleračních oblastí byly zohledněny významné biotopy, mokřady, vodní prvky, přírodní biotopy i další ekologicky cenné lokality. Územní opatření současně stanovují podmínky na ochranu přírodních biotopů a dalších přírodních hodnot území, které budou sloužit také pro ochranu obojživelníků, plazů a hmyzu a dalších skupin bezobratlých. V případě výskytu obojživelníků byla stanovena podmínka zajištění staveniště proti úhynu a zraňování obojživelníků. Na základě stanovisek dotčených orgánů a připomínek veřejnosti byla do územních opatření pro VTE doplněna podmínka vymezující biologický dozor ve fázi přípravy a realizace VTE, jehož účelem bude eliminovat nebo významně snížit negativní vlivy na zvláště chráněné druhy. Akcelerační oblasti jsou vymezeny mimo nadregionální a regionální biocentra ÚSES. Prvkům lokálního ÚSES a všem biokoridorům nebylo možné se při vymezování akceleračních oblastí zcela vyhnout, proto je ve všech souvisejících územních opatřeních stanovena podmínka, která vylučuje zásah do ploch a koridorů lokálního ÚSES, nadregionálních a regionálních biokoridorů, vyjma nezbytného křížení liniové dopravní a technické infrastruktury s biokoridory. Vymezení akcelerační oblasti samo o sobě nepředstavuje povolení ke kácení ani zásah do lesních porostů. Konkrétní rozsah případného odlesnění bude znám až v navazujících řízeních podle umístění jednotlivých záměrů a související infrastruktury. Zásahy do lesních porostů budou podléhat povolovacím procesům podle lesního zákona a zákona o ochraně přírody a krajiny. Současně jsou v územních opatřeních stanoveny podmínky na ochranu přírodních biotopů a zvláště chráněných druhů, které mají minimalizovat případné negativní dopady na biodiverzitu lesních ekosystémů. Vymezování AO pro VTE na I. a II. třídě ochrany ZPF právní předpisy umožňují a v řadě případů se mu nebylo možné vyhnout s ohledem na velkou rozlohu AO pro VTE celostátního významu a mozaikovité prolínání půd I. a II. třídy ochrany ZPF napříč územím. Samotné VTE a doprovodné stavby (např. příjezdová cesta) zaberou jen zlomek území akcelerační oblasti, zábor zemědělské půdy lze odůvodnit veřejným zájmem na výstavbě záměrů pro využití OZE. V návrhu Změny č. 2 ÚRP pro veřejné projednání byl vyhodnocen potenciální celkový zábor na I. a II. třídě ochrany ZPF v rozsahu 95,3 ha, což představuje 0,2 % z navrhované rozlohy AO. Územní opatření stanoví podmínky, které vyžadují zachování funkčnosti stávajících meliorací, zakazují poškozování protierozních opatření a vylučují vznik pozemků bez přístupu či neobhospodařovatelných ploch; všechna tato opatření zajišťují ochranu zemědělského hospodaření v akceleračních oblastech. Na základě vypořádání stanovisek a připomínek

Poř. č.	Připomínkové místo	Číslo jednací	Článek	AO	Připomínka	Vyhodnocení
						byla stanovena podmínka v územních opatřeních na maximální celkovou plochu pro odnětí ZPF v AO pro záměry OZE. V rámci souvisejících územních opatření jsou stanoveny podmínky, které zajišťují ochranu protierozních opatření, funkčních melioračních zařízení, vodních toků a ploch a rovněž omezující možné terénní úpravy. V lokalitách, které indikovala biologická posouzení, je navíc v souvisejících územních opatřeních stanovena podmínka, která ukládá přednostní využívání propustných materiálů schopných vsakování pro všechny obslužné komunikace a v případech, kdy je nezbytné použití nepropustných povrchů, musí být tyto plochy povinně doplněny funkčním systémem vsakování nebo retence srážkových vod. Vzdálenost záměrů OZE od vodních ploch a toků, mokřadů apod. byla ošetřena podmínkou v územních opatřeních (v závislosti na výskytu takových území v akcelerační oblasti). Právo na ochranu zdraví je dáno platnou legislativou ČR a EU. Ustanovení obecně závazných právních předpisů týkajících se hlukové zátěže nejsou vymezením akceleračních oblastí dotčena, konkrétní záměry pro využití OZE budou muset splnit příslušné hlukové limity. Záměry OZE v akcelerační oblasti musí též splnit požadavky na výstavbu podle stavebního zákona a vyhlášky č. 146/2024 Sb. Dodržení požadavků na výstavbu bude předmětem řízení o povolení záměru. Do ÚO u všech AO pro VTE je zapracována podmínka zpracování hlukové studie a minimalizace shadow flicker efektu (míhání stínů). Záměry pro využití OZE budou muset splnit všechny legislativou požadované hygienické limity (např. hlukové). Požadavky na minimální vzdálenost VTE nebo akceleračních oblastí od obytné zástavby nejsou v českém právu ani v právu EU stanoveny. V rámci návrhu Změny č. 2 ÚRP byly AO pro VTE vymezovány v odstupové vzdálenosti minimálně 500 metrů od obytné zástavby sídel. Tato hodnota byla určena odborným odhadem jako vzdálenost, pod níž významně klesá pravděpodobnost, že by konkrétní záměry VTE splnily hlukové limity vůči obytné zástavbě. Konkrétní záměry pro využití OZE musí následně v navazujícím řízení splnit veškeré zákonné hygienické a hlukové limity. Vymezení akcelerační oblasti ve vzdálenosti 500 m od obytné zástavby tedy neznamená, že právě ve vzdálenosti 500 m od obytné zástavby budou poté VTE umisťovány. Jak již bylo konstatováno výše, kumulativní posouzení vlivů na životní prostředí a veřejné zdraví bylo v rámci SEA provedeno pro každou AO (viz karty AO v příloze č. 2 SEA) i pro Změnu č. 2 ÚRP jako celek. Při vymezování akceleračních oblastí bylo postupováno v souladu s právními předpisy ČR a EU a mezinárodními smlouvami. Územní opatření obsahují konkrétní podmínky

Poř. č.	Připomínkové místo	Číslo jednací	Článek	AO	Připomínka	Vyhodnocení
						k zajištění ochrany přírody a půdy a dalších veřejných zájmů, které byly stanoveny s ohledem na specifika konkrétní technologie, oblasti, a limity využití území, což je v souladu s požadavkem čl. 15c odst. 1 písm. b) směrnice RED III. Směrnice EIA se vztahuje na posuzování konkrétních záměrů, nikoliv na posuzování koncepcí. Záměry v akcelerační oblasti jsou v souladu s čl. 16a odst. 3 směrnice RED III a s § 28 ZOZE osvobozeny od posuzování vlivů záměru na životní prostředí (EIA); osvobození se neuplatní pouze v zákonem výslovně stanovených výjimkách, tj. při přeshraničním posuzování nebo při vysoce pravděpodobném výskytu významných nepříznivých vlivů nezjištěných při pořizování územního opatření. Právo na příznivé životní prostředí a ochranu veřejného zdraví je dáno platnou legislativou ČR a EU a je na úrovni vymezení akceleračních oblastí zajištěno postupem vymezení podle právních předpisů a stanovením odpovídajících podmínek v územním opatření; záležitosti vyplývající z návrhu konkrétního záměru budou řešeny při povolení konkrétního záměru. Zákon č. 249/2025 Sb. a stavební zákon upravují zapojení dotčených územních samosprávných celků a veřejnosti do procesu pořizování změny ÚRP a procesu pořizování územních opatření o podmínkách a zmírňujících opatřeních, včetně stanovení lhůt. Vymezení AO bylo projednáno s obcemi a veřejností v rámci veřejného projednání v souladu s § 96 stavebního zákona. Všechny obce a veřejnost měli možnost uplatnit své připomínky k návrhu Změny č. 2 ÚRP.

Poř. č.	Připomínkové místo	Číslo jednací	Článek	AO	Připomínka	Vyhodnocení
3342.	Judasová Ladislava	MMR-39331-2026-81	I.1.b.2.	VTE	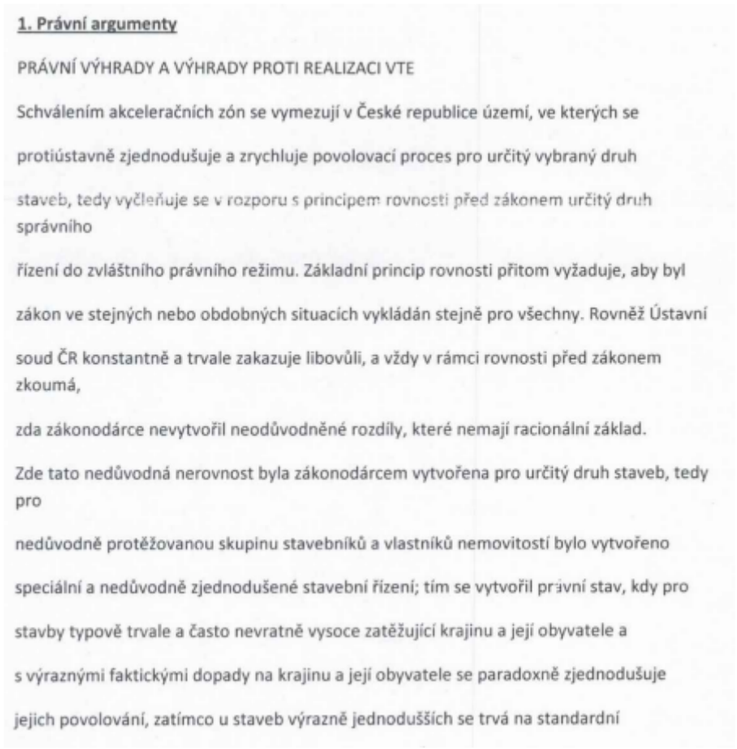	**Neakceptováno.** Připomínka neidentifikuje konkrétní akcelerační oblast označenou v Změně č. 2 ÚRP, a nelze ji proto věcně přiřadit k žádné vymezené oblasti. K uplatněným argumentům se uvádí následující. Návrh Změny č. 2 ÚRP byl připraven v souladu s platnou legislativou ČR a EU, včetně zákona č. 249/2025 Sb. (ZOZE), směrnice RED III a Listiny základních práv a svobod. Vymezení akceleračních oblastí a podmínky v územních opatřeních jsou stanoveny na základě zákona a v jeho mezích; vymezení AO nezakládá možnost vyvlastnění ani nezasahuje do práva na nedotknutelnost obydlí. Územní plánování na celostátní úrovni je výkonem státní správy; jeho výsledky nepodléhají schválení orgány územních samosprávných celků. Vymezení akceleračních oblastí proběhlo na základě biologického posouzení konkrétních navrhovaných území podle § 11 odst. 3 resp. 4 ZOZE, jehož výsledky spolu s výsledky VVURÚ byly zapracovány do návrhu; oblasti, u nichž autorizované osoby identifikovaly významné negativní nebo kumulativní vlivy, byly ze Změny č. 2 ÚRP vyloučeny. Obavy z hluku a infrazvuku jsou řešeny povinností zpracovat ke každému záměru VTE hlukovou studii; zákonné hygienické limity musí záměry splnit v navazujícím stavebním řízení.

Poř. č.	Připomínkové místo	Číslo jednací	Článek	AO	Připomínka	Vyhodnocení
					náročnosti povolovacího řízení. Pro stavebníky VTE se tedy vytvořilo ze strany zákonodárců protekční právní prostředí, tj. využila se pozitivní právní diskriminace, kterou se životní prostředí – snížením těchto klasických standardů – spíše potencionálně ohrožuje. Bylo tedy porušeno ústavně chráněné právo na rovnost před zákonem dle čl. 3 odst. 1 Listiny základních práv a svobod. Rovnost před zákonem není přitom privilegium, ale základní právo; stavebníci VTE nemají právo být zvýhodňováni ve stavebním právu vůči ostatním stavebníkům, ale zcela naopak, bylo by důvodné a obhajitelné požadovat po nich s ohledem na náročnost staveb a jejich dopady do krajiny a na obyvatele přísnější podmínky. „Rovnost před zákonem" je základní právní princip zaručující, že se všemi osobami je zacházeno stejně bez diskriminace, a to včetně jakékoli pozitivní diskriminace. Tento princip, ukotvený v ústavním pořádku (Listina základních práv a svobod), zajišťuje rovný přístup k právům a spravedlivému procesu před orgány veřejné moci, tedy i před orgány ve stavebním řízení. Rychlost předmětného správního řízení v případě VTE není přitom absolutně důvodným argumentem, ale spíše naopak, svědčí v jeho neprospěch. Rychlost při náročnosti těchto staveb je spíše negativum, zvláštně snižují-li se nároky na tato řízení. Rovnost před zákonem je základní právo, které zaručuje všem stejné zacházení ve vztahu k našeho právnímu řádu dle našeho ústavního pořádku; proto zavedení akceleračních zón je nepochybně protiústavním zásahem a nemůže při obhajobě jakkoli obstát. Proto jakýkoli krok realizovaný na jejich podkladě je krokem v rozporu s právem. Právní obhajobu však mají obce a města (a občané v referendu) i proti větrným elektrárnách ad hoc, tedy tzv. případ od případu mimo akcelerační zóny, pokud by byla snaha je takto stavět, Realizací větrných elektráren dále dochází ve vztahu k samosprávám, k účastníkům daných	

Příloha č. 5r – Vyhodnocení připomínek obcí a veřejnosti

Poř. č.	Připomínkové místo	Číslo jednací	Článek	AO	Připomínka	Vyhodnocení
					Porušení Čl. 4, odst. 4: Při používání ustanovení o mezích základních práv a svobod musí být šetřeno jejich podstaty a smyslu. Taková omezení nesmějí být zneužívána k jiným účelům, než pro které byla stanovena. Jak už bylo uvedeno úvodem, přijetím právní úpravy akceleračních zón došlo k zásadnímu protiústavnímu narušení principu rovnosti, když pro vybrané typy staveb, zde větrných elektráren, byly jedny subjekty práva nedůvodně procesně zvýhodněny (pozitivní diskriminace), a jiné subjekty práva v tomto smyslu znevýhodněny. Investoři větrných elektráren se stali právní úpravou zákonodárcem nedůvodně preferováni ve stavebním řízení, zatímco investoři jiných staveb nikoli (byla jim ponechána původní právní pozice). Všichni účastníci správních řízení staveb větrných elektráren, kteří jsou jimi hrubě zasahováni, jsou tak rovněž výrazně zasaženi do svých vlastnických práv s výrazně omezenými procesními právy, protože se nemohou daným stavbám bránit v dostatečném rozsahu pro nedůvodnému zvýhodněním těchto staveb. Není zde v žádném případě splněna ani tvrzená podmínka veřejného zájmu, když dané stavby VTE nejsou stavby, které by musely být realizovány objektivně nedůvodně rychle, navíc jejich realizace by zcela objektivně a prokazatelně negativně zasahovala svým vlivem zcela zásadně do života obyvatel v jejich okolí. Dochází tak k narušování ústavního pořádku, a to citovaných dvou článků Listiny základních práv a svobod. V případě čl. 4, odst. 3 dochází k nedůvodnému protekčnímu preferování správního řízení konkrétních investorů s cílem dosažení jejich rychlejšího zisku, a to za porušení čl.4, odst.4, kdy je hrubě zasahováno do práv všech ostatních vlastníků v daném regionu a obecní samosprávy jako subjektu veřejného zájmu, tedy kdy se zcela rezignovalo na šetření podstaty a smyslu práv všech dotčených subjektů práva. Stavbou daných větrných elektráren by se výrazně omezila základní vlastnická práva všech ostatních subjektů, a zasáhlo by se současně trvale do jejich práva na život (na zdraví). Žádný veřejný zájem, který by to	

Poř. č.	Připomínkové místo	Číslo jednací	Článek	AO	Připomínka	Vyhodnocení
					správních řízení včetně obcí a měst z objektivně vůči všem přímo i nepřímo dotčeným občanům naší země, k porušení těchto ustanovení: 1. Ústavního zákona č. 1/1993 Sb., tj. Ústavy České republiky, v těchto částech a) Porušení Čl. 7: Stát dbá o šetrné využívání přírodních zdrojů a ochranu přírodního bohatství. Stát by tím, že by povolil realizovat podobné dílo, nedbal o šetrné využívání přírodních zdrojů a ochranu přírodního bohatství, tj. připustil by zasáhnout do krajiny natrvalo tak, že by ji regionálně zcela narušil a v zastavěné ploše natrvalo zničil. Tím by porušil daný článek Ústavy ČR. b) Porušení Čl. 8: Zaručuje se samospráva územních samosprávných celků. Porušení Čl. 101, odst.1: Obec je samostatně spravována zastupitelstvem. Tím, že se připustil režim protiústavních akceleračních zón, se dále připustil zásahem zákonodárce zvenčí protiprávní zásah do územních plánů, jejichž obsah je jinak výsostným právem obcí a měst jako jednotek územních samospráv. Podobným způsobem stát není oprávněn, a to ani zákonodárnou cestou, zasahovat do vyhrazené pravomoci obcí. Schvalování územního plánu je proces ve finální kompetenci zastupitelstva obce, které rozhoduje o jeho pořízení, zadání i finálním vydání. Přijetím akceleračních zón došlo k protiústavnímu zásahu do práva na samosprávu v této oblasti, a pokud by došlo k povolení větrné elektrárny na základě tohoto právního předpisu, jednalo by se o rozhodnutí protiústavní rovněž v mezích citovaných článků. 2. Ústavní zákon č. 2/1993 Sb. ve znění ústavního zákona č. 162/1998 Sb. a ústavního zákona č. 295/2021 Sb., Listina základní práv a svobod a) Porušení Čl. 4, odst. 3: Zákonná omezení základních práv a svobod musí platit stejně pro všechny případy, které splňují stanovené podmínky.	

Poř. č.	Připomínkové místo	Číslo jednací	Článek	AO	Připomínka	Vyhodnocení
					Podoba, projevy provozu daných staveb a jejich zásah do krajiny de facto jejich obydlí trvale, tj. navždy ničí. 3. Procesně využíváme rovněž Občanského zákoníku č. č. 89/2012 Sb. § 1042: Vlastník se může domáhat ochrany proti každému, kdo neprávem do jeho vlastnického práva zasahuje nebo je ruší jinak než tím, že mu věc zadržuje. Tímto podáním a případně následnou další právní obranou realizujeme a budeme nadále realizovat své ústavně chráněné vlastnické právo, a to s využitím mimo jiné citovaného ustanovení občanského zákoníku, když danou stavbu a její realizaci bychom chápali jako výrazný, trvalý a neodstranitelný zásah a rušení našeho vlastnického práva, za současného vážného narušování našeho zdraví a kvality života, a to bez relevantních a jakkoli ospravedlnitelných důvodů s výjimkou zisku soukromých investorů. Současně, jak bylo uvedeno úvodem, považujeme tento krok za krok protiústavní. Shrnutí právní části podání Jak jsme uvedli, realizaci staveb za využití akceleračních zón považujeme za jednání protiústavní, a zásadní právní argumentace zde existuje dle našeho názoru rovněž v případě realizace staveb ad hoc. To proto, že dané stavby zasahují do ústavních práv ostatních subjektů v mnoha rovinách. Stavby trvale zasahují do krajiny a tím do vlastnických práv, mohou závažně ohrozit životní prostředí a zdraví, trvale zasahují do kvality bydlení v daném regionu tímto zásahem a devalvují trvale vlastnictví ostatních subjektů. Zcela zásadně pak zasahují do výkonu místní samosprávyají být realizovány protiústavně za nedůvodného procesního preferování soukromých subjektů ve správním řízení zákonodárcem, když k tomu není (vyjma zisku) žádný obhajitelný důvod, za současného hrubého zásahu do práv jiných včetně jednotek územních	

Poř. č.	Připomínkové místo	Číslo jednací	Článek	AO	Připomínka	Vyhodnocení
					vyvážil, přitom nelze ani při nejvyšší dobré vůli identifikovat. b) Porušení Čl. 6, odst. 1: Každý má právo na život. Porušení Čl. 11, odst. 1: Každý má právo vlastnit majetek. Vlastnické právo všech vlastníků má stejný zákonný obsah a ochranu. Porušení Čl. 11, odst. 3: Vlastnictví zavazuje. Nesmí být zneužito na újmu práv druhých anebo v rozporu se zákonem chráněnými obecnými zájmy. Jeho výkon nesmí poškozovat lidské zdraví, přírodu a životní prostředí nad míru stanovenou zákonem. K čl. 6, odst.1: Realizací daného záměru výstavby větrných elektráren za daných podmínek by mohlo dojít k přímému porušení práva dotčených obyvatel na život, když ten by mohl být ohrožen dopady vlivu provozování daných elektráren, včetně hluku, zásahů do krajiny, možných námraz a přímého ohrožené zdraví. To je již doplňováno technickými vědeckými studiemi. K čl. 11, odst.1: Vlastnické právo všech má mít stejnou ochranu; vlastnické právo vlastníků pozemků, na kterých má být prováděna procesně „protekční" výstavba větrných elektráren, je však bezdůvodně preferováno zmírněních podmínek před vlastnictvím vlastníků pozemků, na kterých je provedeno obydlí. K čl. 11, odst. 3: Rovněž hrubě je porušován, když vlastnické právo vlastníků pozemků, na kterých chtějí investoři zvýhodněně realizovat větrné elektrárny, je zneužíváno vůči vlastníkům druhých, a výkon vlastnického práva proto, že na sousedních pozemcích bude realizována větrná elektrárna, bude poškozovat lidské zdraví, přírodu a životní prostředí nad míru stanovenou zákonem. Hodnota jejich pozemků výrazně klesne. Výhrady, které byly vůči výstavbě větrných elektráren vzneseny, přitom nikdo nevyvrací, naopak, jsou potvrzovány. c) Porušení Čl. 12, odst.1, věta první: Obydlí je nedotknutelné. Realizací daného záměru výstavby větrných elektráren za daných podmínek je hrubě narušováno právo všech dotčených sousedních vlastníků na nedotknutelnost obydlí.	

Příloha č. 5r – Vyhodnocení připomínek obcí a veřejnosti

Poř. č.	Připomínkové místo	Číslo jednací	Článek	AO	Připomínka	Vyhodnocení
					samospráv (zásah akceleračních zón do jejich územních plánů, což je výhradní pravomoc jednotek územních samospráv) a jiných vlastníků, aniž je současně vyvrácen negativní vliv trvalého provozu těchto staveb, garantována jejich bezpečná údržba a budoucí odstranění. Zastáváme názor, že dané stavby VTE nemohou být povolovány jak z důvodů jejich protiústavního preferování a zvýhodnění stavebního řízení cestou akceleračních zón, tak z důvodu zásahů do ústavně chráněných práv ostatních vlastníků (účastníků řízení) rovněž v případě snaze realizovat je ad hoc. Toto podání proto považujte za tzv. kvalifikované upozornění na otázky odpovědnosti orgánů veřejné správy za dodržování principu rovného přístupu před zákonem ve stejných nebo obdobných situacích. V případě, že by tyto stavby (tato stavba) byly povoleny (byla povolena), využijeme všech prostředků právní ochrany včetně ochrany soudní až po případnou stížnost u Ústavního soudu ČR. Žádáme proto, aby vzal správní orgán všechny námi uváděné právní argumenty se vší vážností v úvahu. **2 Technické** Informace lze najít v různých zdrojích: jsou velmi drahé, nejsou ekonomické , ani ekologické. **3. Speciální místní.** Oblast realizace větrných elektráren se nachází v oblasti Chráněné krajinné oblasti Chřiby. Provoz větrné elektrárny poškozuje životní prostředí, snižuje množství vody v půdě, likviduje ptáky, mikrofaunu v půdě a všechna zvířata v okolí. Je velmi hlučná. Poškozuje lidské zdarví, vytváří infrazvuk, který způsobuje bolesti hlavy, nespavost, snižuje imunitu člověka.	

Příloha č. 5r – Vyhodnocení připomínek obcí a veřejnosti

Poř. č.	Připomínkové místo	Číslo jednací	Článek	AO	Připomínka	Vyhodnocení
3343.	Přibyl Lukáš	MMR-39332-2026-81	99ch, 99cza, 99czb, 99czc, 99czd	AOV24 AOV47 AOV48 AOV49 AOV50	takovýmto způsobem není nikde výslovně definován. AOV a UO neodůvodněně zvýhodňují jednu skupinu subjektů před jinými konkrétně investory VTE před občany a obyvateli zasažených obcí a vlastníky nemovitostí, což je v rozporu zejména s čl. 3 odst. 1, čl. 4 odst. 3,4, čl. 7, čl. 8, čl. 101 odst.1. Ústavy ČR. Návrh řešení: Požadují doplnění řádného vyhodnocení proporcionality zásahu do území a prokázání převahy veřejného zájmu nad negativními dopady na životní prostředí, krajinu, veřejné zdraví a majetková práva obyvatel. Současně požadují doplnění variantního posouzení méně konfliktních lokalit, včetně brownfieldů a území s nižším střetem s ochranou vod, lesa, zemědělského půdního fondu, biodiverzity a krajinného rázu. Dále požadují přepracování návrhu tak, aby akcelerační oblasti byly vymezovány pouze v územích s prokazatelně nízkým konfliktním potenciálem v souladu s odůvodněním ÚRP ČR a principem minimalizace dopadů. Pro případ, že proporcionalita zásahu a převaha veřejného zájmu nebudou společně prokázány, požadují vypuštění všech akceleračních oblastí AOV24 + AOV47 + AOV48 + AOV49 + AOV50 a souvisejících územních opatření z návrhu Změny č. 2 Územního rozvojového plánu ČR. 75–79. Nedostatečnost zmírňujících opatření Stanovená opatření jsou převážně obecná, formální a deklaratorní, například omezení výšky VTE na 200 nebo 250 m, a zejména odpovídají zjištěním v rámci SEA. Dokumentace neobsahuje konkrétní opatření pro ochranu obyvatelstva před hlukem, dalšími výše uvedenými fyzikálními jevy, světelným znečištěním nebo pro zachování migrační prostupnosti krajiny. Závěr o dostatečnosti opatření je proto nepodložený a v rozporu se zákonem č. 100/2001 Sb. Návrh řešení: Navrhují doplnění konkrétních a závazných zmírňujících opatření pro ochranu obyvatelstva před hlukem, infrazvukem, amplitudovou modulací, vibracemi, stroboskopickým efektem a světelným znečištěním. Dále navrhují doplnění opatření pro zachování migrační prostupnosti krajiny, ochranu ptáků a netopýrů a omezení kumulativních dopadů více akceleračních oblastí v širším území. Současně navrhují stanovení jasných podmínek pro monitoring, kontrolu a vyhodnocování dopadů nezávislými odborníky institucemi, nikoliv pouze provozovatelí větrných elektráren. Dále navrhují stanovení minimální odstupové vzdálenosti větrných elektráren od obytné a rekreační zástavby v rozsahu nejméně šestinásobku celkové výšky větrné elektrárny (6× výška VTE), nejméně však vždy 1km. Pro případ, že účinná a konkrétní zmírňující opatření nebudou doplněna a jejich funkčnost společně prokázána, navrhují vypuštění všech akceleračních oblastí AOV24 + AOV47 + AOV48 + AOV49 + AOV50 a souvisejících územních opatření z návrhu Změny č. 2 Územního rozvojového plánu ČR. 80–84. Vnitřní rozpory a nedostatečný monitoring SEA současně zjistila, že kumulativní vlivy nebyly zjištěny, ale zároveň připouští jejich existenci při souběhu více AOV. Monitoring je nepřijatelně navržen až po realizaci záměru a převážně v režii provozovatelů. Dokumentace je proto vnitřně rozporná a nepřekonatelná. Návrh řešení: Navrhují doplnění nezávislého a transparentního systému monitoringu, který bude provádět již před realizací záměru a následně i v průběhu provozu větrných elektráren. Dále navrhují, aby monitoring nebyl zajišťován pouze provozovateli větrných elektráren, ale také nezávislými odborným institucemi a orgány ochrany přírody, veřejného zdraví a životního prostředí. Současně navrhují doplnění konkrétních metodik, rozsahu a kontrolních mechanismů monitoringu hluku, infrazvuku, mortality ptáků a netopýrů, migračních tras, krajinného rázu a kumulativních vlivů. Pro případ, že nebude zajištěn nezávislý, odborný a přeshraničně monitoring vlivů záměru, navrhují vypuštění všech akceleračních oblastí AOV24 + AOV47 + AOV48 + AOV49 + AOV50 a souvisejících územních opatření z návrhu Změny č. 2 Územního rozvojového plánu ČR. 85–89. Absence variantního řešení Dokumentace nepovažuje alternativní lokality ani modely z varianty rozmístění, počtu či výšky VTE. Není prokázáno, že navržená varianta představuje řešení s nejmenšími dopady na životní prostředí a obyvatele. Není ani tvrzen a prokazován veřejný zájem zřízení AOV. Postup je v rozporu se směrnicí 2001/42/ES a zákonem č. 100/2001 Sb. Návrh řešení: Navrhují doplnění variantního posouzení akceleračních oblastí, včetně alternativních lokalit, jmenovitě rozmístění větrných elektráren, nižšího počtu turbín a variant s menší výškou větrných elektráren. Dále navrhují vyhodnocení méně konfliktních řešení, zejména využití brownfieldů, narušených území a lokalit s nižším střetem s ochranou přírody, krajinného rázu, veřejného zdraví a obytné zástavby. Současně navrhují doplnění srovnávací analýzy jednotlivých variant z hlediska dopadů na životní prostředí, veřejné zdraví, biodiverzitu, krajinný ráz a majetková práva obyvatel. Pro případ, že nebude prokázáno, že navržená varianta představuje řešení s nejmenšími dopady na životní prostředí a obyvatele, navrhují vypuštění všech akceleračních oblastí AOV24 + AOV47 + AOV48 + AOV49 + AOV50 a souvisejících územních opatření z návrhu Změny č. 2 Územního rozvojového plánu ČR. 90–94. Nepřiměřenost zásahu do území Navržené řešení představuje hrubání zásah do charakteru krajiny, kvality života obyvatel i majetkových práv a narušení jejich legitimního očekávání. Ze výše hodnoty budou zachovány. Nebylo prokázáno (dokumentace se tím ani nezabývá), že regulační dopady nebo dosáhnout jiným, méně konfliktním řešením. Návrh tak nesplňuje princip proporcionality vyžadovaný správním právem i judikaturou správních soudů. Návrh řešení: Navrhují doplnění řádného posouzení proporcionality zásahu do území, včetně vyhodnocení dopadů na krajinný ráz, kvalitu života obyvatel, veřejné zdraví, majetková práva a charakter venkovského prostředí. Dále navrhují prokázání, že sledovaného veřejného zájmu nebo dosáhnout jiným, méně konfliktním řešením s nižšími dopady na obyvatele a životní prostředí. Současně navrhují doplnění variantního řešení a vyhodnocení méně zatěžujících alternativ v souladu s principem proporcionality a minimalizace zásahů do práv obyvatel. Pro případ, že proporcionalita zásahu a nedotknutí navrženého řešení nebudou společně prokázány, navrhují vypuštění všech akceleračních oblastí AOV24 + AOV47 + AOV48 + AOV49 + AOV50 a souvisejících územních opatření z návrhu Změny č. 2 Územního rozvojového plánu ČR. 95–99. Riziko lesních požárů a omezení možností hašení AOV24 + AOV47 + AOV48 + AOV49 + AOV50 se z významné části nacházejí v lesních porostech nebo v jejich bezprostřední blízkosti. Dokumentace SEA však vůbec; nebezpečí rizika vzniku a šíření lesních požárů ani dopady souvislého pásu větrných elektráren na možnosti zásahu jednotek požární ochrany a integrovaného záchranného systému. Dokumentace současně nebezpečí kumulativní dopad souvislého pásu cca 6ti větrných elektráren v AOV47–AOV50 na krizové řízení a požární bezpečnost krajiny. V podmínkách probíhající klimatické změny a narůstajícího rizika sucha představuje rozsáhlá industrializace lesních hřebenů významné zvýšení požárního rizika v území. Návrh je v rozporu se zásadou prevence podle § 2900 občanského zákoníku, s požadavky zákona č. 133/1985 Sb., o požární ochraně, a s požadavkem řádného vyhodnocení rizik podle zákona č. 100/2001 Sb., o posuzování vlivů na životní prostředí. Návrh řešení: Požadují doplnění podrobného posouzení požárních rizik, možností zásahu HZS a dopadů souvislého pásu větrných elektráren na letecké hašení lesních požárů, krizové řízení a evakuaci obyvatel. Současně požadují stanovisko HZS a odborně vyhodnocení dostupnosti území pro zásahovou techniku v podmínkách rozsáhlých lesních požárů. Pro případ, že uvedená rizika nebudou společně vyloučena, požadují vypuštění akceleračních oblastí AOV24 + AOV47 + AOV48 + AOV49 + AOV50 a souvisejících územních opatření z návrhu Změny č. 2 Územního rozvojového plánu ČR. 100. Procesní vada – nejasné zveřejnění koordinačního výkresu Proces zveřejnění návrhu Změny č. 2 ÚRP vykazuje vady, neboť koordinační výkres nebyl zveřejněn v úplné podobě a chybí zde údaje k identifikaci katastrálních parcel k přesnému určení hranice AOV. Ve zveřejněné dokumentaci absentovaly záměry FVE, přestože představují významnou součást navrhovaného využití území a mají zásadní význam pro posouzení kumulativních a synergických vlivů. Veřejnosti tak nebyla umožněna řádná orientace v návrhu ani efektivní uplatnění připomínek, čímž mohlo dojít ke zkrácení procesních práv veřejnosti. Návrh řešení: Požadujeme vypořádání této procesní vady v souladu se zásadou ochrany práv veřejnosti a transparentnosti procesu pořizování opatření obecné povahy. V DOŘETINĚ dne 14.05.2026 podpis akceleračních oblastí AOV47 – Bukovec, AOV48 – Chrbonín, AOV49 – Křeč a AOV50 – Obrataň a zamýšlené stavby větrných elektráren (VTE) při naplnění stanovených limitů (zejména výška a množství). Dokumentace SEA (SEA) a UO v předložené podobě není dostatečně odůvodněná, neobsahuje konkrétní odborné podklady a v řadě oblastí odkládá podstatné posouzení vlivů až do budoucích navazujících řízení. Návrh je proto nepřezkoumatelný a v rozporu s právními předpisy České republiky i Evropské unie. Současně může mít závažné dopady na krajinný ráz, biodiverzitu, vodní poměry, kulturně-historické hodnoty území i kvalitu života obyvatel. Požadují proto především vypuštění akceleračních oblastí AOV24 – Lodhéřov, AOV47 – Bukovec, AOV48 – Chrbonín, AOV49 – Křeč a AOV50 – Obrataň a souvisejícího územního opatření z návrhu Změny č. 2 Územního rozvojového plánu ČR. Pro případ, že tomuto požadavku nebude vyhověno, požadují zásadní přepracování návrhu, zejména doplnění přesného vyhodnocení kumulativních vlivů, ochrany veřejného zdraví, ochrany PUPFL, vlivů na soustavu Natura 2000, chráněné živočichy, krajinný ráz, vodní zdroje a majetková práva obyvatel. Současně žádám, aby všechny připomínky byly řádně a individuálně vypořádány v souladu se zákonem, včetně konkrétního a přezkoumatelného odůvodnění způsobu jejich vypořádání. **VI. PŘIPOMÍNKY K AKCELERAČNÍM OBLASTEM AOV24, AOV47, AOV48, AOV49 a AOV50** **PŘIPOMÍNKY K AKCELERAČNÍ OBLASTI AOV24 – LODHÉŘOV** 1. Nesprávně zjištěný skutkový stav – ochranná pásma vodních zdrojů, rozpor s ochranou vod Dokumentace SEA nesprávně uvádí, že se v území nenacházejí ochranná pásma vodních zdrojů, přestože v území existuje ochranné pásmo evidenčního čísla 00242/303 – Pluhův Žďár podzemní S1, S2. Současně není zohledněna závislost obyvatel na individuálních studních. Obec Lodhéřov a zejména místní část Studnice se dlouhodobě potýkají s nedostatkem pitné vody ve studních a s omezeným zásobováním obyvatel pitnou vodou. Dále návrh ignoruje toky, povrchové vody a prameniště v AOV. Nejsou dostatečně stanoveny limity zakládání VTE. Je ignorován vliv výstavby a tvrání základů VTE na podzemní vody a místní horninové prostředí. Návrh je v rozporu s § 3 zákona č. 500/2004 Sb., správní řád, a se zákonem č. 254/2001 Sb., vodní zákon. Návrh řešení: Požadují vypuštění akceleračních oblastí AOV24 – Lodhéřov a souvisejícího územního opatření z návrhu Změny č. 2 Územního rozvojového plánu ČR. 2. Rozpor s ochranou zemědělského půdního fondu (ZPF) Zemědělský půdní fond tvoří přibližně 70 % území AOV24. Dokumentace připouští zábor půd I. třídy ochrany v rozsahu 0,08 ha a II. třídy ochrany v rozsahu 0,59 ha, přesto vlivy označuje pouze za „mírně negativní". Návrh bagatelizuje rozsah výstavby VTE a její dopady, neřeší nebezpečí eroze půd, a nedostatečně hodnotí možnost pollicenzní melioraci včetně nezjištění jejich rozsahu. Návrh je v rozporu se zákonem č. 334/1992 Sb., o ochraně zemědělského půdního fondu, který stanoví zvýšenou ochranu nejhodnotnějších půd. Návrh řešení: Požadují vypuštění akceleračních oblastí AOV24 – Lodhéřov a souvisejícího územního opatření z návrhu Změny č. 2 Územního rozvojového plánu ČR. 3. Rozpor s ochranou lesa (PUPFL) Pozemky určené k plnění funkcí lesa (PUPFL) tvoří přibližně 30 % území AOV24, tedy téměř třetinu celé oblasti. Dokumentace značně podceňuje a nehodnotí rozsah zásahů spojených s výstavbou VTE a to přístupových komunikací, manipulačních ploch a mnohou související likvidací a fragmentací lesních porostů a jejich vliv na migrační prostupnost živočichů. Návrh je v rozporu se zákonem č. 289/1995 Sb., lesní zákon, a neprokazuje existenci převažujícího veřejného zájmu. Návrh řešení: Požadují vypuštění akceleračních oblastí AOV24 – Lodhéřov a souvisejícího územního opatření z návrhu Změny č. 2 Územního rozvojového plánu ČR. 4. Nedostatečná ochrana přírody a biodiverzity SEA sama uvádí výskyt citlivých druhů ptáků a netopýrů, například čáp černého, motáka pochopa, moráka pilicha, krkavce velkého nebo netopýra rezavého. Nebyly však dostatečně vyhodnoceny migrační trasy ani možné dopady na CHKO Třeboňsko. Chybí potvrzený výskyt orla mořského a čápa černého. V oblasti jsou vypracovány ornitologický výzkum. Posouzení pro SEA trvalo jen 5 měsíců a není proto dostatečné. SEA a UO stanoví zcela nedostatečná opatření na ochranu netopýrů a ptáků. Postup je v rozporu se zákonem č. 114/1992 Sb., o ochraně přírody a krajiny. Návrh řešení: Požadují vyhotovení celoročního ornitologického a chiropterologického průzkumu, včetně vyhodnocení migračních tras ptáků a netopýrů, kumulativních vlivů i dopadů na CHKO Třeboňsko. Současně požadují doplnění biologických průzkumů o výskyt zvláště chráněných druhů, zejména orla mořského a čápa černého, a následné nové vyhodnocení vlivů v rámci SEA. Pro případ, že uvedené nedostatky nebudou řádně odstraněny, požadují vypuštění akceleračních oblastí AOV24 – Lodhéřov a souvisejícího územního opatření z návrhu Změny č. 2 Územního rozvojového plánu ČR. 5. Nedostatečné posouzení vlivů na veřejné zdraví Dokumentace neobsahuje konkrétní akustickou studii ani posouzení infrazvuku, amplitudové modulace, vibrací a stroboskopického efektu a současně nehodnotí celkové zatížení území a hlediska souběhu těchto vlivů. Současně sama připouští riziko obtěžování v okrajové zástavbě Lodhéřova v noční době. Vzhledem k reliéfu kotliny, ve které Lodhéřov leží, existuje riziko odrazů a zesílení akustického tlaku. Návrh je v rozporu se zákonem č. 258/2000 Sb., o ochraně veřejného zdraví, a s nařízením vlády č. 272/2011 Sb. Návrh řešení: Požadují zpracování detailní akustické studie a plného hodnocení zdravotních rizik (HRA), které posoudí hluk, infrazvuk, amplitudovou modulaci, stroboskopický efekt a kumulativní vlivy větrných elektráren na obytné části Lodhéřova a okolních sídel, se to včetně noční doby. Současně požadují vyhodnocení vlivu reliéfu kotliny na šíření hluku, vznik odrazů a možné zesilování akustického tlaku v zástavbách území. Dále požadují stanovení minimální odstupové vzdálenosti větrných elektráren od obytné a rekreační zástavby v rozsahu nejméně šestinásobku celkové výšky větrné elektrárny (6× výška VTE), nejméně však vždy 1km. Pro případ, že uvedená vlivy nebudou společně vyloučeny, požadují vypuštění akceleračních oblastí AOV24 – Lodhéřov a souvisejícího územního opatření z návrhu Změny č. 2 Územního rozvojového plánu ČR. 6. Rizika pro bezpečnost, letectví a IZS V území se nachází jev UAP 119 – Zájmové území Ministerstva obrany, který podmiňuje umísťování vysokých staveb dalším posouzením. Do území zasahuje Grid ATZ a ochranné pásmo letiště LKJH Jindřichův Hradec. Dokumentace současně nehodnotí dopady souvislého pásu VTE na zásahy vrtulníků integrovaného záchranného systému v lesním území. Postup je v rozporu se zákonem č. 49/1997 Sb., o civilním letectví, a se zákonem č. 239/2000 Sb., o integrovaném záchranném systému. Návrh řešení: Požadují doplnění odborného posouzení vlivů akceleračních oblastí na bezpečnost leteckého provozu, obranu státu a fungování integrovaného záchranného systému, zejména s ohledem na jev ÚAP 119 – Zájmové území Ministerstva obrany, Úřadu pro civilní letectví, Řízení letového provozu ČR a složek IZS a umístění věžových elektráren v daném území. Pro případ, že uvedené bezpečnostní a letecké vlivy nebudou společně vyloučeny, požadují vypuštění akceleračních oblastí AOV24 – Lodhéřov a souvisejícího územního opatření z návrhu Změny č. 2 Územního rozvojového plánu ČR. 7. Nepřiměřené zásahy do krajinného rázu	Věc: PŘIPOMÍNKY K NÁVRHU ZMĚNY Č. 2 ÚZEMNÍHO ROZVOJOVÉHO PLÁNU ČR (dle § 97 zákon č. 283/2021 Sb., stavební zákon) PŘIPOMÍNKY K VYHODNOCENÍ VLIVŮ NÁVRHU ZMĚNY Č. 2 ÚZEMNÍHO ROZVOJOVÉHO PLÁNU NA UDRŽITELNÝ ROZVOJ ÚZEMÍ PŘIPOMÍNKY K NÁVRHŮM JEDNOTLIVÝCH ÚZEMNÍCH OPATŘENÍ K AKCELERAČNÍM OBLASTEM VYMEZENÝM V NÁVRHU ZMĚNY Č. 2 ÚZEMNÍHO ROZVOJOVÉHO PLÁNU V souladu s možností uplatnit připomínky k návrhu Změny č. 2 Územního rozvojového plánu ČR (ÚRP ČR) podávám připomínky k vymezení akcelerační oblasti pro rozvoj výroby energie z větrné energie. Ministerstvo pro místní rozvoj Centrální podatelna MMR 81 Ev. č.: E41429/26/MMR Listyp/Počet: Došlo: 27.5.2026 Číslo jednací: **I. ADRESÁT** Ministerstvo pro místní rozvoj ČR, K rukám Odboru územního plánování, Staroměstské nám ID datové schránky: 2fdaava **II. PODAVATEL PŘIPOMÍNKY** Připomínky podávám: ☐ jako osoba žijící v dotčeném území ☒ jako osoba, která může být dotčena dopady návrhu (z hlediska krajiny, životního prostředí či kvality života) ☒ jako vlastník nemovitostí v dotčeném území DOŘETIN 44 – AOV47 BUKOVEC, AOV48 SLAVÍK V DOŘETINĚ ☒ jiné (podnikání v území, hospodaření na půdě nebo v lese, mysliivost, rekreace) REKREACE **III. NÁZEV ZÁMĚRU** **Akcelerační oblasti na území Jihočeského kraje (okresy Jindřichův Hradec a Tábor) a Kraje Vysočina (okres Pelhřimov): AOV24 – Lodhéřov, AOV47 – Bukovec, AOV48 – Chrbonín, AOV49 – Křeč a AOV50 – Obrataň.** **IV. DOTČENÉ ÚZEMÍ** **AOV24 – Lodhéřov** Rozloha plochy 3,9 km2, max. výkon 42 MW, max. počet věží 12, max. výška věží 200 m. Katastrální území: Lodhéřov, Studnice u Lodhéřova a Velký Ratmírov. **AOV47 – Bukovec** Rozloha plochy 11,8 km2, max. výkon 115,5 MW, max. počet věží 33, max. výška věží 250 m. Katastrální území: Březina u Dešné, Bořetín, Dobešov u Černovic, Druneč, Hojovice, Chvalkov u Kamenice nad Lipou, Pudrov, Třískousice a Všesovice **AOV48 – Chrbonín** Rozloha plochy 4,9 km2, max. výkon 45,5 MW, max. počet věží 13 VTE, max. výška věží 250 m. Katastrální území: Hroby, Chrbonín, Kozmice u Chýnova, Mlýny u Choustníku, Radenín a Vlčeves. **AOV49 – Křeč** Rozloha plochy 8,4 km2, max. výkon 84 MW, max. počet věží 24, max. výška věží 200 m. Katastrální území: Bezděčín u Obrataně, Černovice u Tábora, Kozmice u Chýnova, Křeč, Nové Dvory u Pořína, Střítež u Černovic a Sudkův Důl. **AOV50 – Obrataň** Rozloha plochy 6,5 km2, max. výkon 63 MW, max. počet věží 18, max. výška věží 250 m. Katastrální území: Bezděčín u Obrataně, Hrobská Zahrádka, Nové Dvory u Pořína, Obrataň, Pořín a Prasetín. **V. STANOVISKO** **S návrhem Územního opatření k AOV24 – Lodhéřov, AOV47 – Bukovec, AOV48 – Chrbonín, AOV49 – Křeč a AOV50 – Obrataň (UO) zásadně nesouhlasím a požaduji jejich vyřazení ze Změny č. 2 Územního rozvojového plánu ČR, případně jejich zásadní přepracování. Návrh vykazuje závažné nedostatky z hlediska zákonnosti, ochrany životního prostředí, ochrany veřejného zdraví i ochrany práv obyvatel dotčeného území.** Návrh akceleračních oblastí AOV24 – Lodhéřov, AOV47 – Bukovec, AOV48 – Chrbonín, AOV49 – Křeč a AOV50 je v rozporu s principem předběžné opatrnosti, požadavky na ochranu veřejného zdraví, ochranu přírody a krajiny, ochranu vodních zdrojů i s zásadou proporcionality zásahu do území. Současně nebyly dostatečně vyhodnoceny kumulativní a synergické vlivy souběhu AOV47–AOV50 včetně souběhu s koridorem V406/407 Kočín-Mírovka, případně vypuštění všech akceleračních oblastí AOV47–AOV 37–40. Rizika pro bezpečnost, letectví a IZS V území se nachází jev UAP 119 – Zájmové území Ministerstva obrany, který podmiňuje umísťování vysokých staveb dalším posouzením. Návrh je v rozporu se zákonem č. 49/1997 Sb., o civilním letectví, a se zákonem č. 239/2000 Sb., o integrovaném záchranném systému. Návrh řešení: Požadují doplnění odborného posouzení vlivů akceleračních oblastí na bezpečnost leteckého provozu, obranu státu a fungování integrovaného záchranného systému, zejména s ohledem na jev UAP 119 – Zájmové území Ministerstva obrany. Dále navrhují vyhodnocení dopadů souvislého pásu větrných elektráren na zásahy vrtulníků integrovaného záchranného systému, letecké hašení lesních požárů, zdravotnickou záchrannou službu a další složky IZS v lesním území. Současně navrhují doplnění závazných stanovisek Ministerstva obrany, Úřadu pro civilní letectví, Řízení letového provozu ČR a složek IZS k umístění věžových elektráren v dotčeném území. Pro případ, že uvedené vlivy nebudou společně vyloučeny, požadují vypuštění všech akceleračních oblastí AOV47–AOV50 a souvisejících územních opatření z návrhu Změny č. 2 Územního rozvojového plánu ČR. 41–44. Nesouhlas obcí a veřejnosti Dotčené obce přijaly nesouhlasná usnesení s vymezením akceleračních oblastí. Současně proběhlo referendum ve městě Černovice, kde se vyjádřilo nesouhlas občanů s výstavbou VTE. V obci Radenín byla podána petice proti vymezení AOV podepsaná 251 občany. Současně bylo podána petice na Jihočeský kraj a Kraj Vysočina za všechny čtyři akcelerační oblasti AOV47–AOV50 s přibližně 3.500 podpisy, což potvrzuje zásadní nesouhlas veřejnosti i samospráv, lze shrnout, že minimálně 2/3 trvale hlášených obyvatel celé oblasti jsou proti zřízení AOV47. uživatele a vlastníci nemovitostí v území. Tvorba návrhu proběhla bez účasti obcí a veřejnosti, lhůtu poskytnutá k připomínkám je ne znatelkování. Návrh je tak v rozporu s principem samosprávy a požadavky Aarhuské úmluvy. Návrh řešení: Požadují respektování postoj samosprávy a vypuštění akceleračních oblastí AOV47–AOV50 a souvisejících územních opatření z návrhu Změny č. 2 Územního rozvojo plánu ČR. **PŘIPOMÍNKY K AKCELERAČNÍM OBLASTEM AOV24 + AOV47 + AOV48 + AOV49 + AOV50** 45–49. Nepřezkoumatelnost návrhu Návrh pracuje pouze s modelovým předpokladem umístění větrných elektráren bez konkrétního rozmístění staveb a související infrastruk Bez znalosti konkrétní polohy nelze objektivně vyhodnotit hluk, dopady na veřejné zdraví, krajinný ráz ani dopady na obyvatele. Vyhodno vlivu SEA je proto zaprostu formální. Návrh je proto nepřezkoumatelný ve smyslu § 172 zákona č. 500/2004 Sb., správní řád. Návrh řešení: Požad doplnění variant a modelů rozmístění větrných elektráren, přístupových komunikací a související infrastruktury, případně vypuštění všech akceleračních oblastí AOV24 + AOV47 + AOV48 + AOV49 + AOV50 a souvisejících územních opatření z návrhu Změny č. 2 Územního rozvojového plánu ČR. 50–54. Nepřípustné odkládání posouzení vlivů Klíčové vlivy na veřejné zdraví, hluk, vibrace, flicker efekt, ptáky a netopýry nejsou posouzeny nyní, ale až v budoucích navazujících řízen nebo v monitoringu po realizaci záměru. Tím dochází k přenesení podstatných otázek mimo fázi SEA, kdy již nebude možné ovlivnit samo vymezení území. Postup je v rozporu se zásadou prevence a se zákonem č. 100/2001 Sb. Návrh řešení: Požadují doplnění posouzení vlivů již fázi SEA, zejména v oblasti veřejného zdraví, hluku, flicker efektu a vlivů na biodiverzitu. Případné vypuštění všech akceleračních obl AOV24 + AOV47 + AOV48 + AOV49 + AOV50 a souvisejících územních opatření z návrhu Změny č. 2 Územního rozvojového plánu ČR. 55–59. Nedostatečné posouzení vlivů na veřejné zdraví Dokumentace neobsahuje konkrétní akustickou studii ani posouzení infrazvuku, amplitudové modulace a stroboskopického efektu. Souč případní obytnou nebo rekreační zástavbu ve vzdálenostech menších než 500 m od hranic AOV, přičemž ve velmi mnoha případech se zejména ob nebo rekreační objekty nacházejí přímo na hranici akceleračních oblastí nebo ve vzdálenostech kratších než 500 m. Dokumentace soub nehodnotí kumulativní zdravotní dopady souběhu více akceleračních oblastí AOV47–AOV50 na obvyatele dotčených obcí. Návrh je v roz se zákonem č. 258/2000 Sb., o ochraně veřejného zdraví, a s nařízením vlády č. 272/2011 Sb. Návrh řešení: Požadují zpracování pln hodnocení zdravotních rizik (HRA), detailní akustické studie a posouzení infrazvuku, vibrací, amplitudové modulace a flicker efektu. Současně požadují stanovení minimální odstupové vzdálenosti větrných elektráren od zastavitelného území, obytné a rekreační zástavby v roz nejméně šestinásobku celkové výšky větrné elektrárny (6× výška VTE), nejméně však vždy 1km, a to s ohledem na princip předběžné opatrn a ochranu veřejného zdraví. Pro případ, že uvedená odstupová vzdálenost nebude stanovena, požadují vypuštění všech akceleračních obl AOV24 + AOV47 + AOV48 + AOV49 + AOV50 a souvisejících územních opatření z návrhu Změny č. 2 Územního rozvojového plánu ČR. 60–64. Nedostatečné odůvodnění výběru lokality Dokumentace vůbec nevysvětluje, proč byla zvolena právě krajina s velmi vysokým podílem lesa, kvalitní zemědělské půdy a kultur přírodních a zejména krajinných hodnot a vůbec dané území, co bylo (objektivně a konkrétně specifikováno) vlastní podkladem a důvodem volby dané lokality. Současně nejsou porovnány mezi konfliktními variantami ani uvedeny důvody samosprávy ÚRP ČR deklaruje prefer nasíleních území. Postup je v rozporu s principem minimalizace dopadů a s § 172 správního řádu. Návrh řešení: Požadují vypuštění všech akceleračních oblastí AOV24 + AOV47 + AOV48 + AOV49 + AOV50 a souvisejících územních opatření z návrhu Změny č. 2 Územního rozvojového plánu ČR. 65–69. Dopady na majetek a infrastruktury SEA nesprávně hodnotí vlivy na hmotné statky jako nulové, přestože lze očekávat zatížení místních komunikací, pokles hodnoty nemovitos zásahy do obecní infrastruktury. Pozemky a budovy v okolí VTE budou zcela znehodnoceny, když hlavní devizou jejich trhní hodnoty je pr zdejší naprostý klid a zachovalá krajina. V území se nachází i vodohospodářská infrastruktura, včetně vodojemů a vrtů, jejichž ochrana nen posouzena. Dokumentace ignoruje FVE (např. v části obce Mnich Chvalkov v bezprostřední blízkosti hranice AOV47). Místní a kra komunikace nejsou uzpůsobeny na nezbytný rozsah plánované výstavby. Dochází tak k nepřiměřenému zásahu do vlastnických práv podle ú Listiny základních práv a svobod. Návrh řešení: Navrhují doplnění podrobného posouzení dopadů větrných elektráren na hmotné statky, m komunikace, technickou a vodohospodářskou infrastrukturu, včetně vodojemů, vodovodních řadů a dalších zařízení sloužících k zásobo obyvatel pitnou vodou. Dále navrhují vyhodnocení dopadů přepravy nadrozměrných komponent na stav silnic nižších tříd, mostů a obe komunikací, včetně návrhu konkrétních opatření k ochraně infrastruktury a majetku obcí. Současně navrhují doplnění posouzení vliv hodnotu nemovitostí, kvalitu bydlení a výkon vlastnických práv obyvatel dotčeného území podle čl. 11 Listiny základních práv a svobod případě, že významné negativní dopady na majetek, infrastrukturu a vlastnická práva nebudou společně vyloučeny, navrhují vypuštění všech akceleračních oblastí AOV24 + AOV47 + AOV48 + AOV49 + AOV50 a souvisejících územních opatření z návrhu Změny č. 2 Územního rozvojového plánu ČR. 70–74. Rozpor s principem minimalizace dopadů a veřejným zájmem, rozpor s ústavním pořádkem Akcelerační oblasti mají být podle odůvodnění ÚRP ČR vymezovány v územích s nízkým konfliktním potenciálem. AOV24 + AOV4 AOV48 + AOV49 + AOV50 vykazují vysoce konfliktní střety s ochranou vod, lesa, ZPF, biodiverzity, krajinného rázu i veřejného zdraví. Na proto neprokazuje proporcionalitu zásahu ani převahu veřejného zájmu nad negativními dopady. Nadto veřejný zájem na stavbě VTE a n	**Akceptováno částečně.** **Akcelerační oblasti AOV47 – Bukovec AOV49 – Křeč byly vypuštěny. Akcelerační oblast AOV24 – Lodhéřov byla zmenšena.** Při vymezování akceleračních oblastí bylo postupováno v souladu se správním řádem a stavebním zákonem a byly opatřeny všechny relevantní podklady vyžadované právními předpisy. § 68 správního řádu se podle § 174 odst. 1 správního řádu použije pro opatření obecné povahy přiměřeně. K návrhu Změny č. 2 ÚRP a souvisejících územních opatření bylo pořízeno vyhodnocení vlivů na udržitelný rozvoj území (VVURÚ), obsahující jak vyhodnocení vlivů koncepce na životní prostředí (SEA), tak posouzení vlivů na lokality soustavy Natura 2000, zpracovaná osobami s příslušnou autorizací. Obsah VVURÚ zahrnuje všechny náležitosti požadované právními předpisy. VVURÚ nekonstatovalo žádný významný negativní vliv. Podkladem pro návrh a pro VVURÚ bylo též biologické posouzení podle § 11 odst. 3 resp. 4 ZOZE. Ochrana hodnot v území a kvality bydlení byla zajištěna zpracováním a projednáním návrhu v souladu s požadavky stavebního zákona, ZOZE a dalších právních předpisů, zohledněním výsledků biologického posouzení a průběžných výstupů z VVURÚ a zohledněním dalších podkladů, mj. dokumentu Screening území ČR z hlediska ochrany krajinného rázu (Roman Bukáček, Simona Vondráčková, 2025). Ochrana hodnot v území a kvality bydlení byla zajištěna na úrovni koncepce. Podrobnosti, které nelze na úrovni koncepce řešit (např. prokázání splnění hlukových limitů záměrem) budou řešeny na úrovni konkrétních záměrů v souladu se stavebním zákonem, ZOZE a dalšími právními předpisy. Zadání Změny č. 2 ÚRP schválené vládou ČR nepožadovalo variantní řešení. Vlivy návrhu, včetně kumulativních vlivů, byly posouzeny na úrovni koncepce v rámci VVURÚ. Proběhlo hodnocení nulové varianty (platné znění ÚRP) vůči navrhované variantě (Změna č. 2 ÚRP). Při návrhu akceleračních oblastí byla brána v úvahu kritéria uvedená v článku 15c odst. 1 písm. a) bod i) směrnice RED III, resp. § 4 odst. 3 ZOZE. Uvedená ustanovení právních předpisů uvádějí typy území, kde má být vymezení akceleračních oblastí upřednostněno, nevylučují tedy vymezení akcelerační oblasti i v jiných typech území. Akcelerační oblasti pro VTE nebylo ve většině případů možno vymezit pouze v územích uvedených výše, a to zejména z důvodů, že technologie větrných elektráren vyžaduje značné rozestupy (v řádu stovek metrů) mezi jednotlivými zařízeními. Akcelerační oblasti umožňující výstavbu většího počtu stožárů proto zabírají rozsáhlé území, podmínkou pak je i dostatečný větrný potenciál. Ve Změně č. 2 ÚRP nebyly i s ohledem na jejich celostátní význam navrhovány oblasti pro VTE menší než 2,5 km^2. Zároveň není

Poř. č.	Připomínkové místo	Číslo jednací	Článek	AO	Připomínka	Vyhodnocení
					 	žádoucí akcelerační oblasti pro VTE umisťovat v těsné blízkosti obydleného území, což značně limituje využití brownfieldů a dalších zastavěných ploch. Předpokládaný výkon záměrů umístitelných v akcelerační oblasti byl v souladu s § 7 odst. 3 ZOZE stanoven odborným odhadem. Přesný výkon, počet, umístění a výšku věží VTE nelze určit bez znalosti konkrétního záměru. Vymezením akcelerační oblasti není povolen konkrétní záměr. Smyslem vymezení akcelerační oblasti a stanovení podmínek v územním opatření není nahradit úvahu stavebníka o tom, v jaké přesné poloze či kapacitě chce v AO svůj záměr zrealizovat. Návrh obsahuje celou řadu podmínek a zmírňujících opatření pro každou AOV k předejití možným střetům budoucích záměrů s jinými veřejnými zájmy a v souladu se ZOZE řeší prostřednictvím územního opatření požadavky na budoucí záměry v mnohem větší podrobnosti, než kdyby došlo jen k vymezení plochy či koridoru pro OZE v ÚRP. Kumulativní posouzení vlivů na životní prostředí a veřejné zdraví bylo v rámci SEA provedeno pro každou AO (viz karty AO v příloze č. 2 SEA) i pro Změnu č. 2 ÚRP jako celek. Kumulativní vlivy na krajinný ráz je možno stanovit tam, kde existují prostorově a výškově obdobné stavby a záměry, jinak postrádá hodnocení kumulace smysl. Problematika ochrany ptáků byla řešena během vymezování akceleračních oblastí takto: 1) Podle § 4 zákona č. 249/2025 Sb. (ZOZE) nelze akcelerační oblast vymezit na území evropsky významné lokality a ptačí oblasti. 2) V rámci zpracování návrhu Změny č. 2 ÚRP byly využity mapy citlivosti ptáků vůči výstavbě VTE zpracované podle metodiky BirdLife International Českou společností ornitologickou (https://www.birdlife.cz/mapa-citlivosti-ptaku-vuci-vystavbe-vetrnych-elektraren-v-cesku-novy-nastroj-pro-udrzitelne-planovani/). Na základě map citlivosti nebyla do akceleračních oblastí zařazena území s extrémním a vysokým rizikem střetů ptáků s VTE. 3) Dále bylo pro jednotlivé akcelerační oblasti zpracováno biologické posouzení podle § 11 odst. 3, resp. 4 ZOZE. Výsledky posouzení byly respektovány při vymezení akceleračních oblastí a na jejich základě byly stanoveny podmínky a zmírňující opatření implementovaná do územních opatření. Jedná se o podmínky pro ochranu významných biotopů, eliminaci negativních vlivů během hnízdního období, monitoring mortality ptáků, využití detekčních systémů, selektivních odstávek a dalších technických opatření ke snižování kolizního rizika ptáků a VTE. 4) Následně proběhlo vyhodnocení vlivu návrhu Změny č. 2 ÚRP na udržitelný rozvoj území, jehož součástí je vyhodnocení vlivu na životní prostředí (SEA) a vyhodnocení vlivů na lokality

Poř. č.	Připomínkové místo	Číslo jednací	Článek	AO	Připomínka	Vyhodnocení
						soustavy Natura 2000. Nebyly identifikovány významné negativní vlivy na populace ptáků, které by bránily vymezení akcelerační oblasti. 5) Na základě stanovisek dotčených orgánů a připomínek veřejnosti byla do územního opatření doplněna podmínka vymezující biologický dozor ve fázi přípravy a realizace VTE, jehož účelem bude eliminovat nebo významně snížit negativní vlivy na zvláště chráněné druhy ptáků. Pro vymezení akceleračních oblastí byla využita vrstva území významných pro netopýry dle podkladů ČESON i výskyt netopýrů hodnocený v rámci biologického posouzení a vyhodnocení SEA. Ochrana netopýrů je dále zajištěna souborem preventivních a provozních opatření, zejména povinností sezónních odstávek v období zvýšeného rizika mortality, využíváním technických prostředků ke snižování kolizního rizika a následným monitoringem letové aktivity netopýrů. Výskyt přírodních biotopů byl ověřen během provedeného biologického posouzení. Zdrojem informací byla kromě terénního průzkumu zejména průběžně aktualizovaná vrstva mapování biotopů spravovaná Agenturou ochrany přírody a krajiny ČR, která spojitě pokrývá celé území České republiky. Na základě zjištěných skutečností byly následně autorizovanou osobou podle § 45j zákona č. 114/1992 Sb., o ochraně přírody a krajiny, v rámci územního opatření pro danou akcelerační oblast stanoveny podmínky na eliminaci či kompenzaci případných negativních vlivů záměrů OZE. Plošně rozsáhlejší výskyty kvalitních přírodních biotopů nebyly do vymezení akceleračních oblastí zahrnovány. Vliv umístění akceleračních oblastí na prostupnost krajiny a migraci velkých savců byl posuzován v rámci vyhodnocení vlivů návrhu Změny č. 2 ÚRP na udržitelný rozvoj území, jehož součástí je i vyhodnocení vlivů na životní prostředí (SEA) a vyhodnocení vlivů na lokality soustavy Natura 2000. Provedená hodnocení konstatovala, že vliv vymezených akceleračních oblastí (AO) na migraci zvláště chráněných druhů savců není významně negativní, nedojde k významnému bariérovému efektu. Pro ochranu zvláště chráněných druhů velkých savců (rys, vlk, medvěd a los) vymezila Agentura ochrany přírody a krajiny ČR propojenou soustavu ploch a koridorů – tzv. biotop vybraných zvláště chráněných druhů velkých savců, který je součástí územně analytických podkladů (ÚAP). Tyto podklady byly při navrhování AO respektovány, tzv. jádrová území byla z návrhu AO zcela vyloučena a pro koridory je v rámci územních opatření stanovena podmínka zaručující zachování prostupnosti. Několik akceleračních oblastí bylo v rámci úpravy návrhu po společném jednání a veřejném projednání vypuštěno z důvodu minimalizace průniku akceleračních oblastí a migračních koridorů.

Poř. č.	Připomínkové místo	Číslo jednací	Článek	AO	Připomínka	Vyhodnocení
						Výskyt obojživelníků, plazů, hmyzu a dalších skupin bezobratlých byl posuzován v rámci biologického posouzení. Při vymezování akceleračních oblastí byly zohledněny významné biotopy, mokřady, vodní prvky, přírodní biotopy i další ekologicky cenné lokality. Územní opatření současně stanovují podmínky na ochranu přírodních biotopů a dalších přírodních hodnot území, které budou sloužit také pro ochranu obojživelníků, plazů a hmyzu a dalších skupin bezobratlých. V případě výskytu obojživelníků byla stanovena podmínka zajištění staveniště proti úhynu a zraňování obojživelníků. Na základě stanovisek dotčených orgánů a připomínek veřejnosti byla do územních opatření pro VTE doplněna podmínka vymezující biologický dozor ve fázi přípravy a realizace VTE, jehož účelem bude eliminovat nebo významně snížit negativní vlivy na zvláště chráněné druhy. Akcelerační oblasti jsou vymezeny mimo nadregionální a regionální biocentra ÚSES. Prvkům lokálního ÚSES a všem biokoridorům nebylo možné se při vymezování akceleračních oblastí zcela vyhnout, proto je ve všech souvisejících územních opatřeních stanovena podmínka, která vylučuje zásah do ploch a koridorů lokálního ÚSES, nadregionálních a regionálních biokoridorů, vyjma nezbytného křížení liniové dopravní a technické infrastruktury s biokoridory. Vymezení akcelerační oblasti samo o sobě nepředstavuje povolení ke kácení ani zásah do lesních porostů. Konkrétní rozsah případného odlesnění bude znám až v navazujících řízeních podle umístění jednotlivých záměrů a související infrastruktury. Zásahy do lesních porostů budou podléhat povolovacím procesům podle lesního zákona a zákona o ochraně přírody a krajiny. Současně jsou v územních opatřeních stanoveny podmínky na ochranu přírodních biotopů a zvláště chráněných druhů, které mají minimalizovat případné negativní dopady na biodiverzitu lesních ekosystémů. Vymezování AO pro VTE na I. a II. třídě ochrany ZPF právní předpisy umožňují a v řadě případů se mu nebylo možné vyhnout s ohledem na velkou rozlohu AO pro VTE celostátního významu a mozaikovité prolínání půd I. a II. třídy ochrany ZPF napříč územím. Samotné VTE a doprovodné stavby (např. příjezdová cesta) zaberou jen zlomek území akcelerační oblasti, zábor zemědělské půdy lze odůvodnit veřejným zájmem na výstavbě záměrů pro využití OZE. V návrhu Změny č. 2 ÚRP pro veřejné projednání byl vyhodnocen potenciální celkový zábor na I. a II. třídě ochrany ZPF v rozsahu 95,3 ha, což představuje 0,2 % z navrhované rozlohy AO. Územní opatření stanoví podmínky, které vyžadují zachování funkčnosti stávajících meliorací, zakazují poškozování protierozních opatření a vylučují vznik pozemků bez přístupu či neobhospodařovatelných ploch; všechna tato opatření zajišťují ochranu zemědělského hospodaření v akceleračních oblastech. Na základě vypořádání stanovisek a připomínek

Poř. č.	Připomínkové místo	Číslo jednací	Článek	AO	Připomínka	Vyhodnocení
						byla stanovena podmínka v územních opatřeních na maximální celkovou plochu pro odnětí ZPF v AO pro záměry OZE. V rámci souvisejících územních opatření jsou stanoveny podmínky, které zajišťují ochranu protierozních opatření, funkčních melioračních zařízení, vodních toků a ploch a rovněž omezující možné terénní úpravy. V lokalitách, které indikovala biologická posouzení, je navíc v souvisejících územních opatřeních stanovena podmínka, která ukládá přednostní využívání propustných materiálů schopných vsakování pro všechny obslužné komunikace a v případech, kdy je nezbytné použití nepropustných povrchů, musí být tyto plochy povinně doplněny funkčním systémem vsakování nebo retence srážkových vod. Vzdálenost záměrů OZE od vodních ploch a toků, mokřadů apod. byla ošetřena podmínkou v územních opatřeních (v závislosti na výskytu takových území v akcelerační oblasti). Právo na ochranu zdraví je dáno platnou legislativou ČR a EU. Ustanovení obecně závazných právních předpisů týkajících se hlukové zátěže nejsou vymezením akceleračních oblastí dotčena, konkrétní záměry pro využití OZE budou muset splnit příslušné hlukové limity. Záměry OZE v akcelerační oblasti musí též splnit požadavky na výstavbu podle stavebního zákona a vyhlášky č. 146/2024 Sb. Dodržení požadavků na výstavbu bude předmětem řízení o povolení záměru. Do ÚO u všech AO pro VTE je zapracována podmínka zpracování hlukové studie a minimalizace shadow flicker efektu (míhání stínů). Záměry pro využití OZE budou muset splnit všechny legislativou požadované hygienické limity (např. hlukové). Požadavky na minimální vzdálenost VTE nebo akceleračních oblastí od obytné zástavby nejsou v českém právu ani v právu EU stanoveny. V rámci návrhu Změny č. 2 ÚRP byly AO pro VTE vymezovány v odstupové vzdálenosti minimálně 500 metrů od obytné zástavby sídel. Tato hodnota byla určena odborným odhadem jako vzdálenost, pod níž významně klesá pravděpodobnost, že by konkrétní záměry VTE splnily hlukové limity vůči obytné zástavbě. Konkrétní záměry pro využití OZE musí následně v navazujícím řízení splnit veškeré zákonné hygienické a hlukové limity. Vymezení akcelerační oblasti ve vzdálenosti 500 m od obytné zástavby tedy neznamená, že právě ve vzdálenosti 500 m od obytné zástavby budou poté VTE umisťovány. Jak již bylo konstatováno výše, kumulativní posouzení vlivů na životní prostředí a veřejné zdraví bylo v rámci SEA provedeno pro každou AO (viz karty AO v příloze č. 2 SEA) i pro Změnu č. 2 ÚRP jako celek. Při vymezování akceleračních oblastí bylo postupováno v souladu s právními předpisy ČR a EU a mezinárodními smlouvami. Územní opatření obsahují konkrétní podmínky

Poř. č.	Připomínkové místo	Číslo jednací	Článek	AO	Připomínka	Vyhodnocení
						k zajištění ochrany přírody a půdy a dalších veřejných zájmů, které byly stanoveny s ohledem na specifika konkrétní technologie, oblasti, a limity využití území, což je v souladu s požadavkem čl. 15c odst. 1 písm. b) směrnice RED III. Směrnice EIA se vztahuje na posuzování konkrétních záměrů, nikoliv na posuzování koncepcí. Záměry v akcelerační oblasti jsou v souladu s čl. 16a odst. 3 směrnice RED III a s § 28 ZOZE osvobozeny od posuzování vlivů záměru na životní prostředí (EIA); osvobození se neuplatní pouze v zákonem výslovně stanovených výjimkách, tj. při přeshraničním posuzování nebo při vysoce pravděpodobném výskytu významných nepříznivých vlivů nezjištěných při pořizování územního opatření. Právo na příznivé životní prostředí a ochranu veřejného zdraví je dáno platnou legislativou ČR a EU a je na úrovni vymezení akceleračních oblastí zajištěno postupem vymezení podle právních předpisů a stanovením odpovídajících podmínek v územním opatření; záležitosti vyplývající z návrhu konkrétního záměru budou řešeny při povolení konkrétního záměru. Zákon č. 249/2025 Sb. a stavební zákon upravují zapojení dotčených územních samosprávných celků a veřejnosti do procesu pořizování změny ÚRP a procesu pořizování územních opatření o podmínkách a zmírňujících opatřeních, včetně stanovení lhůt. Vymezení AO bylo projednáno s obcemi a veřejností v rámci veřejného projednání v souladu s § 96 stavebního zákona. Všechny obce a veřejnost měli možnost uplatnit své připomínky k návrhu Změny č. 2 ÚRP.

Poř. č.	Připomínkové místo	Číslo jednací	Článek	AO	Připomínka	Vyhodnocení
3344.	Novotná Hana	MMR-39333-2026-81	99cb 99czzi	AOV16 AOV85	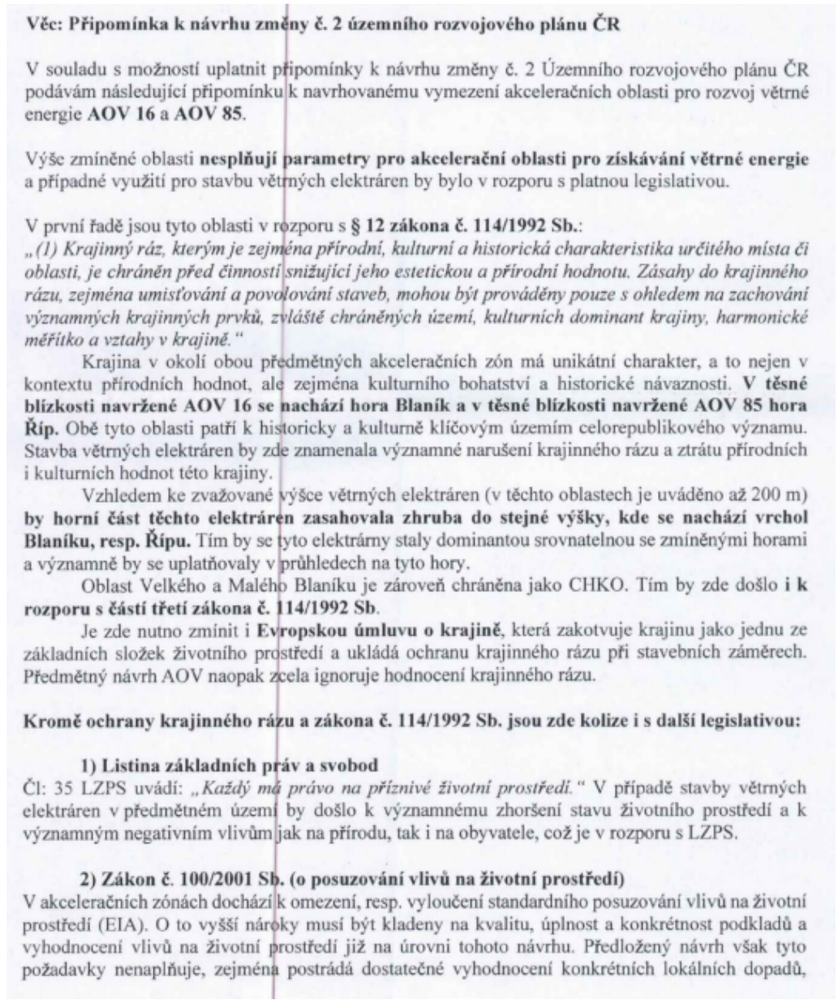 **Věc: Připomínka k návrhu změny č. 2 územního rozvojového plánu ČR** V souladu s možností uplatnit připomínky k návrhu změny č. 2 Územního rozvojového plánu ČR podávám následující připomínku k navrhovanému vymezení akceleračních oblasti pro rozvoj větrné energie **AOV 16** a **AOV 85**. Výše zmíněné oblasti **nesplňují parametry pro akcelerační oblasti pro získávání větrné energie** a případné využití pro stavbu větrných elektráren by bylo v rozporu s platnou legislativou. V první řadě jsou tyto oblasti v rozporu s **§ 12 zákona č. 114/1992 Sb.**: *„(1) Krajinný ráz, kterým je zejména přírodní, kulturní a historická charakteristika určitého místa či oblasti, je chráněn před činností snižující jeho estetickou a přírodní hodnotu. Zásahy do krajinného rázu, zejména umisťování a povolování staveb, mohou být prováděny pouze s ohledem na zachování významných krajinných prvků, zvláště chráněných území, kulturních dominant krajiny, harmonické měřítko a vztahy v krajině.“* Krajina v okolí obou předmětných akceleračních zón má unikátní charakter, a to nejen v kontextu přírodních hodnot, ale zejména kulturního bohatství a historické návaznosti. **V těsné blízkosti navržené AOV 16 se nachází hora Blaník a v těsné blízkosti navržené AOV 85 hora Říp.** Obě tyto oblasti patří k historicky a kulturně klíčovým územím celorepublikového významu. Stavba větrných elektráren by zde znamenala významné narušení krajinného rázu a ztrátu přírodních i kulturních hodnot této krajiny. Vzhledem ke zvažované výšce větrných elektráren (v těchto oblastech je uváděno až 200 m) **by horní část těchto elektráren zasahovala zhruba do stejné výšky, kde se nachází vrchol Blaníku, resp. Řípu.** Tím by se tyto elektrárny staly dominantou srovnatelnou se zmíněnými horami a významně by se uplatňovaly v průhledech na tyto hory. Oblast Velkého a Malého Blaníku je zároveň chráněna jako CHKO. Tím by zde došlo **i k rozporu s částí třetí zákona č. 114/1992 Sb**. Je zde nutno zmínit i **Evropskou úmluvu o krajině**, která zakotvuje krajinu jako jednu ze základních složek životního prostředí a ukládá ochranu krajinného rázu při stavebních záměrech. Předmětný návrh AOV naopak zcela ignoruje hodnocení krajinného rázu. **Kromě ochrany krajinného rázu a zákona č. 114/1992 Sb. jsou zde kolize i s další legislativou:** **1) Listina základních práv a svobod** Čl: 35 LZPS uvádí: *„Každý má právo na příznivé životní prostředí.“* V případě stavby větrných elektráren v předmětném území by došlo k významnému zhoršení stavu životního prostředí a k významným negativním vlivům jak na přírodu, tak i na obyvatele, což je v rozporu s LZPS. **2) Zákon č. 100/2001 Sb. (o posuzování vlivů na životní prostředí)** V akceleračních zónách dochází k omezení, resp. vyloučení standardního posuzování vlivů na životní prostředí (EIA). O to vyšší nároky musí být kladeny na kvalitu, úplnost a konkrétnost podkladů a vyhodnocení vlivů na životní prostředí již na úrovni tohoto návrhu. Předložený návrh však tyto požadavky nenaplňuje, zejména postrádá dostatečné vyhodnocení konkrétních lokálních dopadů,	**Akceptováno částečně.** **Akcelerační oblast AOV85 Nový Dvůr byla vypuštěna.** Vymezení AOV16 – Trhový Štěpánov proběhlo na základě biologického posouzení konkrétního navrhovaného území podle § 11 odst. 3 resp. 4 zákona č. 249/2025 Sb. (ZOZE), jehož výsledky spolu s výsledky vyhodnocení vlivů na životní prostředí (SEA/VVURÚ, Příloha 5 k Změně č. 2 ÚRP) byly zapracovány do návrhu; oblasti, u nichž autorizované osoby identifikovaly významné negativní nebo kumulativní vlivy, byly ze Změny č. 2 ÚRP vyloučeny. Problematika krajinného rázu byla posuzována v rámci VVURÚ, a to jak z hlediska navrhovaného souboru akceleračních oblastí jako celku, tak pro jednotlivé oblasti v kartách akceleračních oblastí (viz příloha č. 2 SEA). Vliv na krajinný ráz byl jedním z důvodů, proč bylo 16 původně uvažovaných akceleračních oblastí z návrhu zcela vypuštěno, a u 48 ze zbývajících 80 oblastí pro VTE byl snížen limit maximální výšky větrných elektráren. K dalším redukcím došlo na základě výsledků projednání. Vlivy na kulturní dědictví a ochranná pásma byly sledovány v rámci VVURÚ. Ornitologické průzkumy jsou součástí biologického posouzení provedeného pro každou akcelerační oblast, přičemž jejich výsledky byly zapracovány do podmínek územních opatření zahrnujících mimo jiné monitoring mortality ptáků, detekční systémy a selektivní odstávky. Obavy z hluku, stroboskopického efektu a dopadů na pohodu bydlení jsou řešeny povinností zpracovat ke každému záměru VTE hlukovou studii a studii minimalizace shadow flicker efektu; zákonné hygienické limity musí záměry splnit v navazujícím stavebním řízení. Obavy, že stroboskopický efekt může být potenciálně nebezpečný kvůli riziku spuštění epileptického záchvatu u osob, které trpí epilepsií (podobně jako třeba kmitání stínů při jízdě kolem stromořadí), nebyly v rámci studií potvrzeny. Výstavba a provoz VTE nejsou spojeny s emisemi zdravotně závadných látek v relevantních koncentracích. Vibrace z provozu větrné elektrárny se přes železobetonový základ přenáší do okolní půdy či horniny. Jde o nízkofrekvenční kmity, které se šíří jen na omezené vzdálenosti a s rychlým poklesem intenzity. Žádná recenzovaná studie neprokázala ani nepředpokládá zdravotní efekt takto slabých půdních vibrací VTE na obyvatele. Návrh Změny č. 2 ÚRP byl připraven v souladu s platnou legislativou ČR a EU, včetně zákona č. 249/2025 Sb. (ZOZE), směrnice RED III a Listiny základních práv a svobod. Variantní řešení nejsou relevantním územně plánovacím nástrojem pro vymezování lokalit pro OZE; ustanovení § 4 odst. 3 ZOZE a čl. 15c směrnice RED III sice upřednostňují brownfieldy a degradované plochy, avšak nevylučují vymezení akcelerační oblasti na jiných pozemcích; vymezení výhradně na

Poř. č.	Připomínkové místo	Číslo jednací	Článek	AO	Připomínka	Vyhodnocení
					kumulativních vlivů v území a jejich dopadů na krajinný ráz, obytné prostředí a veřejné zdraví. Tento návrh proto nelze použít jako podklad k vyhlášení akceleračních zón, kde by došlo k omezení posuzování vlivů na životní prostředí. **3) Aarhuská úmluva** Tato úmluva předpokládá účast veřejnosti na rozhodovacích procesech a práva veřejnosti na přístup k právní ochraně v záležitostech životního prostředí. Současný návrh akceleračních zón naopak předpokládá omezení práva veřejnosti účastnit se rozhodování o stavbě větrných elektráren. Vzhledem ke zkrácenému povolovacímu procesu lze předpokládat i značně omezené možností veřejnosti, jak stavbu zastavit či omezit její negativní dopady. Tento návrh proto může přinést zásadní rozpor s touto mezinárodní úmluvou. **4) Směrnice RED III o podpoře OZE** Tato směrnice udává u OZE prioritní využití průmyslových ploch, brownfieldů a technicky narušených území s cílem minimalizovat další narušení krajiny. Současný plán akceleračních zón (včetně AOV 16 a AOV 85) naopak předpokládá výstavbu větrných elektráren v zemědělské, lesní a sídelní krajině, která nevykazuje známky poškození průmyslovou či těžební činností. Jednalo by se zde o přeměnu dosud relativně zdravé a hodnotné krajiny v industriální zónu určenou pro výrobu elektřiny. Návrh akceleračních zón je tudíž v rozporu s uvedenou směrnicí. **5) Směrnice o ptácích (2009/147/ES)** Větrné elektrárny mohou mít významný negativní dopad na populace ptáků. Na veřejném projednání dne 15. 5. 2026 bylo uvedeno, že ornitologický průzkum předmětných oblastí probíhal pouze v době srpen-říjen 2025, což je pro komplexní zhodnocení zcela nedostatečná doba a u většiny druhů zde vůbec nebyla hodnocena doba hnízdění. Vyhlášení akceleračních zón na základě takto neúplných a nedostatečných podkladů je v rozporu s uvedenou směrnicí. 6) **Zákon č. 258/2000 Sb., o ochraně veřejného zdraví** Tento zákon aplikuje výše zmíněný čl. 35 LZPS a předpokládá zajištění podmínek pro zdravý život. Navržené akcelerační zóny by naopak znamenaly významný negativní dopad na místní obyvatele a přinesly by zhoršení podmínek pro život a zdraví. Mezi konkrétní dopady patří zejména hluk (včetně infrazvuku), shadow flicker efekt (míhání stínů), vibrace či produkce mikroplastů. Tyto problémy nejsou v navržené dokumentaci řešeny buď vůbec, nebo zcela nedostatečně (např. je zde připuštěn shadow flicker efekt až 30 hodin ročně, což by přineslo závažné zdravotní komplikace např. pro epileptiky). Z výše uvedených důvodů **nesouhlasím s vymezením akceleračních oblastí AOV 16 a AOV 85** a požaduji jejich **vyřazení**, neboť návrh vykazuje závažné nedostatky z hlediska zákonnosti, ochrany životního prostředí i dopadů na obyvatele v dané oblasti. Jedná se o území s významnými krajinnými, přírodními a obytnými hodnotami, které nejsou návrhem dostatečně respektovány. Žádám, aby tato připomínka byla řádně vypořádána v souladu se zákonem a aby bylo uvedeno konkrétní odůvodnění přijatého řešení.	degradovaných plochách nebylo s ohledem na prostorové nároky technologie větrných elektráren proveditelné. Návrh Změny č. 2 ÚRP byl připraven v souladu s právními předpisy (včetně požadavků Listiny základních práv a svobod). K čl. 4 Listiny základních práv a svobod: Vymezení akceleračních oblastí ve Změně č. 2 ÚRP a podmínky v souvisejících územních opatřeních jsou stanoveny na základě zákona a v jeho mezích. K čl. 11 Listiny základních práv a svobod - zásah do vlastnického práva: AO nejsou vymezeny jako veřejně prospěšné stavby, veřejně prospěšná opatření ani asanace, tudíž z vymezení AO nevyplývá možnost vyvlastnění. K čl. 12 Listiny základních práv a svobod: Vymezení akcelerační oblasti nelze pokládat za narušení práva na nedotknutelnost obydlí ve smyslu čl. 12 Listiny základních práv a svobod. K čl. 31 Listiny základních práv a svobod: Bylo zpracováno vyhodnocení vlivů na udržitelný rozvoj území, jehož součástí je v rámci SEA i vyhodnocení vlivů na veřejné zdraví. Žádný významný negativní vliv nebyl konstatován. Za účelem minimalizace dopadů na veřejné zdraví byly zejména stanoveny podmínky, nařizující v akceleračních oblastech pro VTE doložit ke konkrétnímu záměru podrobnou hlukovou studii a studii na shadow flicker efekt. Další podmínky na ochranu veřejného zdraví lze dle potřeby stanovit při povolování konkrétních záměrů. K čl. 35 Listiny základních práv a svobod: Akcelerační oblasti, resp. jejich využití pro zvýšení výroby energie z obnovitelných zdrojů, přispěje ke zvýšení podílu obnovitelných zdrojů na výrobě energie v ČR a tím i k příznivému životnímu prostředí. K odstranění nebo zmírnění možných negativních vlivů na jiné složky přírody byly stanoveny podmínky v územních opatřeních. Návrh Změny č. 2 ÚRP byl připraven v souladu s právními předpisy (včetně požadavků Aarhuské úmluvy).Na účast veřejnosti v územním plánování se vztahuje čl. 7 Aarhuské úmluvy. Procesy územního plánování jsou dlouhodobě nastaveny stavebním zákonem, v případě vymezování akceleračních oblastí v souběhu se ZOZE, tak, aby požadavky Aarhuské úmluvy byly splněny. Postup pořízení Změny č. 2 ÚRP a souvisejících územních opatření proběhl v souladu se stavebním zákonem a ZOZE. K návrhu Změny č. 2 ÚRP a souvisejích územních opatření mohl každý podat připomínku ve veřejném projednání, všechny připomínky byly vypořádány. Již z toho, že část akceleračních oblastí byla na základě argumentů uplatněných ve stanoviscích a připomínkách pro společné jednání a veřejné projednání zmenšena či zcela vypuštěna, je zřejmé, že výsledek účasti veřejnosti byl vzat v úvahu a že účast veřejnosti byla zajištěna v době, kdy všechny možnosti byly otevřeny.

Poř. č.	Připomínkové místo	Číslo jednací	Článek	AO	Připomínka	Vyhodnocení
3345.	Samohýlová Veronika	MMR-39334-2026-81	99be	AOS5	**Věc: Námitka k Zóně AOS5 Zlín - Malenovice:** Na základě zveřejněné veřejné vyhlášky č.j. MMR-25750/2026-81 ze dne 14.4.2026 tímto uplatňuji podle § 97 odst. 1 zákona č. 283/2021 Sb., stavební zákon, v platném znění, připomínku k návrhu Změny č. 2 Územního rozvojového plánu, týkající se vymezení akcelerační oblasti v lokalitě Zlín - Malenovice. Navržená akcelerační zóna se mne týká, protože jsem manželkou vlastníka bytu na Tyršově ulici 951, Zlín - Malenovice a tato oblast je vytýčena cca 400 m od našeho domu. Tuto oblast téměř denně využívám k odpočinku, procházkám do lesa a k poutnímu místu Svatá voda. Nesouhlasím s tímto záměrem a odmítám zónu AOS5 Zlín - Malenovice z těchto důvodů: 1) Rozpor s evropskou směrnici RED III a ochranou volné krajiny - Unijní legislativa vyžaduje prioritně osazovat brownfieldy a střechy, nikoliv volnou nezastavěnou přírodu - toto území je zvoleno na ploše, kde jsou louky, sady a pole kde se doposud pěstuji plodiny - obilí, řepka... 2) Tato oblast nesplňuje podmínku vzdálenosti 500 m od obytné části 3) Nedostatečné odůvodnění výběru této lokality - z dokumentace není zřejmé, proč byla tato oblast vymezena a zda je skutečně vybrána jako nejvhodnější - větší část této lokality je na severním svahu, který je navíc stíněný lesem - úplně tedy nechápu smysl pro výstavbu solárních panelů. 4) Dopad na životní prostředí - v této lokalitě žije spousta živočichů - někteří dokonce i chránění (užovka obojková, mlok skvrnitý...), je zde spousta rostlin. Biologický průzkum zde probíhal v období vegetačního klidu, tudíž nemá vůbec žádnou vypovňajici hodnotu o skutečném stavu fauny a flory v dané oblasti. Opravdu nerozumím logice dělat něco pro životní prostředí ničením životního prostředí. Dále je zde hrozba záplav - při stavbě panelů dojde ke zhutněni půdy (patky se musí zalit do betonu do země) a ta nebude v případě dešt'ů schopna vodu absorbovat a poteče z kopce na obytné domy pod touto oblasti a bude docházet k ničení majetku obyvatel této lokality. 5) Výstavbou fotovoltaického pole se trvale změní ráz krajiny, vizuální dopad to bude mít i na okolní obce - odraz slunečního svitu od panelů. 6) Zásah do ústavního práva obce na samosprávu - Rozhodnutí hrubě omezuje ústavní právo obce na samosprávu a možnost spolurozhodovat o vlastním území. 7) Rozpor se zákonem o urychlení využíváni obnovitelných zdrojů energie - vymezení odporuje legislativním podmínkám, které zakazuji zóny v místech s negativním dopadem na obyvatele - výstavbou dojde na omezení kvality života obyvatel zejména obyvatelů sídliště, kteří tuto oblast využívají k relaxaci a procházkám, byt' bydlíme ve městě, tak kousek od domů máme krásný kus přírody, o který máme přijít. Mě osobně to pomáhá k duševní pohodě a relaxaci po náročné práci (pracuji jako zdravotní sestra). Závěrem chci dodat, že tento návrh není dostatečně odůvodněn, ve mě osobně budí dojem, že byl podán v časovém presů, jen aby byla nějaká oblast vybrána a nebyl proveden dostatečný průzkum této oblasti. Návrh neodpovídá principům udržitelného rozvoje a zasahuje do práv obce i jejich obyvatel. Proto odmítám toto vymezení akcelerační oblasti v lokalitě Malenovice. Zádám o zaslání informace o vypořádání této připomínky.	**Akceptováno.** **Akcelerační oblast AOS5 Malenovice byla vypuštěna.**

Poř. č.	Připomínkové místo	Číslo jednací	Článek	AO	Připomínka	Vyhodnocení
3346.	Merendová Daniela	MMR-39335-2026-81	I.1.b.2.	VTE	**Věc: Zásadní připomínka k návrhu na vymezení tzv. akceleračních zón pro obnovitelné zdroje energie** Jako suverénní občan tímto v zákonné lhůtě podávám zásadní připomínku proti návrhu Ministerstva pro místní rozvoj ČR na zřízeni tzv. akceleračních zón určených pro výstavbu vysokých větrných elektráren. **Žádám o úplné stažení tohoto návrhu, případně o vyjmutí dotčených území z plánovaných zón, a to z následujících důvodů:** **1. Narušení suverenity obcí a občanů:** Návrh zavedením zrychleného režimu fakticky obchází standardní povolovací procesy a odebírá dotčeným obcím a jejich obyvatelům možnost efektivně spolurozhodovat o rozvoji vlastního území. Tento kok považuji za hrubý zásah do práv na samosprávu. **2. Devastace krajinného rázu a celistvosti území:** Výstavba větrných elektráren o výšce až 200 metrů představuje drastický a nevratný zásah do horizontů, přírodního a kulturního dědictví celé naší země. Průmyslová transformace venkova a krajiny bez ohledu na historický a ekologický kontextje nepřijatelná. **3. Absence komplexního posouzení vlivů:** Zrychlené schvalování upřednostňuje jednostranné korporátní a ekonomické zájmy nadnárodních struktur před dlouhodobou ochranou životního prostředí, spodních vod, biodiverzity a kvality života obyvatel, kteří v daných oblastech žijí a hospodaří. Z výše uvedených důvodů požaduji, aby byl tento zámčr zamítnut a nebylo pokračováno v krocích, které vedou k degradaci českého venkova a krajiny.	**Neakceptováno.** Připomínka požaduje úplné stažení návrhu akceleračních oblastí pro větrné elektrárny, případně vyjmutí dotčených území, a to z důvodu obcházení standardních povolovacích procesů, zásahu do samosprávy obcí, negativního vlivu na krajinný ráz a absence komplexního posouzení vlivů na životní prostředí. Územní plánování na celostátní úrovni je výkonem státní správy; jeho výsledky nepodléhají schválení orgány územních samosprávných celků. Vymezení akceleračních oblastí v Územním rozvojovém plánu je zákonem předvídaným nástrojem, jehož provedení se řídí zákonem č. 249/2025 Sb. (ZOZE) a navazujícími předpisy EU, včetně směrnice RED III. Návrh Změny č. 2 ÚRP byl připraven v souladu s platnou legislativou ČR a EU a vymezení akceleračních oblastí je stanoveno na základě zákona a v jeho mezích. Posouzení vlivů na životní prostředí proběhlo na úrovni koncepce v rámci vyhodnocení vlivů územního rozvojového plánu na udržitelný rozvoj území (VVURÚ, Příloha 5 k Změně č. 2 ÚRP). Konkrétní záměry se nadále povolují v souladu se stavebním zákonem za podmínek stanovených v územním opatření. Vymezení akceleračních oblastí proběhlo na základě biologického posouzení konkrétních navrhovaných území podle § 11 odst. 3 resp. 4 ZOZE, jehož výsledky spolu s výsledky VVURÚ byly zapracovány do návrhu; oblasti, u nichž autorizované osoby identifikovaly významné negativní nebo kumulativní vlivy, byly ze Změny č. 2 ÚRP vyloučeny (odůvodnění Změny č. 2 ÚRP, odst. 32). Výsledky posouzení krajinného rázu v rámci VVURÚ vedly již při přípravě návrhu pro společné jednání a veřejné projednání k úplnému vypuštění 16 původně uvažovaných akceleračních oblastí a ke snížení limitu maximální výšky elektráren u 48 z 80 zbývajících oblastí pro VTE. K dalším redukcím došlo na základě výsledků projednání.

Poř. č.	Připomínkové místo	Číslo jednací	Článek	AO	Připomínka	Vyhodnocení
3347.	Myslivecký spolek Podkováňské údolí, z.s.	MMR-39336-2026-81	99czzf	AOV82	přírody a krajiny, jsou však tito zástupci zařazeni mezi ohrožené, silně ohrožené či kriticky ohrožené druhy. Z kriticky ohrožených druhů se v honitbě na jarním nebo podzimním tahu pravidelně vyskytuje **jeřáb popelavý** (*Grus grus*) a **koliha velká** (*Numenius arquata*). Dalším kriticky ohroženým druhem je **luňák červený** (*Milvus milvus*), který se v honitbě hojně vyskytuje od jara do podzimu. Lze důvodně předpokládat jeho hnízdění přímo v navrhované akcelerační zóně nebo v její těsné blízkosti, neboť během pozdního jara a léta jsou zde pozorována rodinná hejna dospělých i mladých ptáků. Kaňonovitá údolí, která prochází navrhovanou oblastí nebo s ní bezprostředně sousedí představují pro luňáky ideální hnízdiště. Na podzim jsou v honitbě na polích po sklizni běžně k vidění až desítky jedinců. Rovněž **orel mořský** (*Haliaeetus albicilla*) se v posledních letech stal trvalým druhem v honitbě. Vzhledem k rostoucí frekvenci výskytu lze předpokládat současné hnízdění v honitbě nebo v blízkém okolí. Silně ohrožené druhy jsou v honitbě zastoupeny **bekasinou otavní** (*Gallinago gallinago*), **čápem černým** (*Ciconia nigra*), **kalousem pustovkou** (*Asio flammeus*), **motákem lužním** (*Circus pigargus*), **motákem pilichem** (*Circus cyaneus*), **včelojedem lesním** (*Pernis apivorus*) a již zmíněným **krahujcem lesním** (*Accipiter nisus*) a **holubem doupňákem** (*Columba oenas*). Skupinu ohrožených druhů pak doplňují výše uváděný **jestřáb lesní** (*Astur gentilis*), **výr velký** (*Bubo bubo*), **krkavec velký** (*Corvus corax*), **koroptev polní** (*Perdix perdix*), **moták pochop** (*Cirsus aeruginosus*) a **sluka lesní** (*Scolopax rusticola*). U většiny těchto druhů lze předpokládat hnízdění v navrhované akcelerační zóně nebo v její bezprostřední blízkosti. Na základě **§ 11 odst. 2 zákona č. 249/2025 Sb.**, o urychlení využívání obnovitelných zdrojů energie, který podmiňuje vymezení akceleračních zón nízkým rizikem střetu s ochranou přírody. Požadujeme **úplné vypuštění oblastí Boreč AOV 82 z návrhu**. Přítomnost zvláště chráněných druhů potvrzená dlouhodobým monitoringem činí tuto lokalitu ornitologicky natolik cennou, že je zrychlený režim výstavby větrných elektráren v přímém rozporu se zákonnou ochranou biodiverzity.	**Neakceptováno.** **Plocha akcelerační oblasti AOV82 - Boreč však byla zmenšena.** Připomínka požaduje vypuštění AOV82 Boreč z návrhu Změny č. 2 ÚRP z důvodu prokázaného dlouhodobého výskytu a hnízdění ohrožených druhů ptáků (luňák červený, orel mořský, jeřáb popelavý, koliha velká, čáp černý, moták lužní, moták pilich, výr velký), přičemž hnízdiště výra velkého se má nacházet přímo v centru navrhované zóny. Spolek odkazuje na § 5a zákona č. 114/1992 Sb. a § 11 odst. 2 ZOZE. Vymezení akceleračních oblastí proběhlo na základě biologického posouzení konkrétních navrhovaných území podle § 11 odst. 3 resp. 4 zákona č. 249/2025 Sb. (ZOZE), jehož výsledky spolu s výsledky vyhodnocení vlivů na životní prostředí (VVURÚ, Příloha 5 k Změně č. 2 ÚRP) byly zapracovány do návrhu; oblasti, u nichž autorizované osoby identifikovaly významné negativní nebo kumulativní vlivy, byly ze Změny č. 2 ÚRP vyloučeny (odůvodnění Změny č. 2 ÚRP, odst. 32). Pro výběr ploch akceleračních oblastí byla využita mapa citlivosti ptáků vůči VTE zpracovaná Českou společností ornitologickou; území s extrémním a vysokým kolizním rizikem do akceleračních oblastí zahrnuta nebyla. Pro AOV82 bylo zpracováno biologické posouzení, jehož výsledky byly zapracovány do podmínek územního opatření (ochrana biotopů, biologický dozor, monitoring mortality ptáků, detekční systémy, selektivní odstávky). Nebyly identifikovány významné negativní vlivy, které by bránily vymezení akcelerační oblasti.

Poř. č.	Připomínkové místo	Číslo jednací	Článek	AO	Připomínka	Vyhodnocení
3348.	Bidmon Petr	MMR-39340-2026-81	99ch, 99cza, 99czb, 99czc, 99czd	AOV24, AOV47, AOV48, AOV49, AOV50	 	**Akceptováno částečně.** **Akcelerační oblasti AOV47 – Bukovec AOV49 – Křeč byly vypuštěny. Akcelerační oblast AOV24 – Lodhéřov byla zmenšena.** Při vymezování akceleračních oblastí bylo postupováno v souladu se správním řádem a stavebním zákonem a byly opatřeny všechny relevantní podklady vyžadované právními předpisy. § 68 správního řádu se podle § 174 odst. 1 správního řádu použije pro opatření obecné povahy přiměřeně. K návrhu Změny č. 2 ÚRP a souvisejících územních opatření bylo pořízeno vyhodnocení vlivů na udržitelný rozvoj území (VVURÚ), obsahující jak vyhodnocení vlivů koncepce na životní prostředí (SEA), tak posouzení vlivů na lokality soustavy Natura 2000, zpracovaná osobami s příslušnou autorizací. Obsah VVURÚ zahrnuje všechny náležitosti požadované právními předpisy. VVURÚ nekonstatovalo žádný významný negativní vliv. Podkladem pro návrh a pro VVURÚ bylo též biologické posouzení podle § 11 odst. 3 resp. 4 ZOZE. Ochrana hodnot v území a kvality bydlení byla zajištěna zpracováním a projednáním návrhu v souladu s požadavky stavebního zákona, ZOZE a dalších právních předpisů, zohledněním výsledků biologického posouzení a průběžných výstupů z VVURÚ a zohledněním dalších podkladů, mj. dokumentu Screening území ČR z hlediska ochrany krajinného rázu (Roman Bukáček, Simona Vondráčková, 2025). Ochrana hodnot v území a kvality bydlení byla zajištěna na úrovni koncepce. Podrobnosti, které nelze na úrovni koncepce řešit (např. prokázání splnění hlukových limitů záměrem) budou řešeny na úrovni konkrétních záměrů v souladu se stavebním zákonem, ZOZE a dalšími právními předpisy. Zadání Změny č. 2 ÚRP schválené vládou ČR nepožadovalo variantní řešení. Vlivy návrhu, včetně kumulativních vlivů, byly posouzeny na úrovni koncepce v rámci VVURÚ. Proběhlo hodnocení nulové varianty (platné znění ÚRP) vůči navrhované variantě (Změna č. 2 ÚRP). Při návrhu akceleračních oblastí byla brána v úvahu kritéria uvedená v článku 15c odst. 1 písm. a) bod i) směrnice RED III, resp. § 4 odst. 3 ZOZE. Uvedená ustanovení právních předpisů uvádějí typy území, kde má být vymezení akceleračních oblastí upřednostněno, nevylučují tedy vymezení akcelerační oblasti i v jiných typech území. Akcelerační oblasti pro VTE nebylo ve většině případů možno vymezit pouze v územích uvedených výše, a to zejména z důvodů, že technologie větrných elektráren vyžaduje značné rozestupy (v řádu stovek metrů) mezi jednotlivými zařízeními. Akcelerační oblasti umožňující výstavbu většího počtu stožárů proto zabírají rozsáhlé území, podmínkou pak je i dostatečný větrný potenciál. Ve Změně č. 2 ÚRP nebyly i s ohledem na jejich celostátní význam navrhovány oblasti pro VTE menší než 2,5 km^2. Zároveň není

					akceleračních oblastí AOV47 – Bukovec, AOV48 – Chrbonín, AOV49 – Křeč a AOV50 – Obrataň a zamýšlené stavby větrných elektráren (VTE) při naplnění stanovených limitů (zejména výška a množství). Dokumentace SEA (SEA) a UO v předložené podobě není dostatečně odůvodněná, neobsahuje konkrétní odborné podklady a v řadě oblastí odkládá podstatné posouzení vlivů až do budoucích navazujících řízení. Návrh je proto nepřezkoumatelný a v rozporu s právními předpisy České republiky i Evropské unie. Současně může mít závažné dopady na krajinný ráz, biodiverzitu, vodní poměry, kulturně-historické hodnoty území i kvalitu života obyvatel. Požadují proto především vypuštění akceleračních oblastí AOV24 – Lodhéřov, AOV47 – Bukovec, AOV48 – Chrbonín, AOV49 – Křeč a AOV50 – Obrataň z souvisejícího územního opatření z návrhu Změny č. 2 Územního rozvojového plánu ČR. Pro případ, že tomuto požadavku nebude vyhověno, požadují zásadní přepracování návrhu, zejména doplnění plného vyhodnocení kumulativních vlivů, ochrany veřejného zdraví, ochrany PUPFL, vlivů na soustavu Natura 2000, chráněné živočichy, krajinný ráz, vodní zdroje a majetková práva obyvatel. Současně žádám, aby všechny připomínky byly řádně a individuálně vypořádány v souladu se zákonem, včetně konkrétního a přezkoumatelného odůvodnění způsobu jejich vypořádání. **VI. PŘIPOMÍNKY K AKCELERAČNÍM OBLASTEM AOV24, AOV47, AOV48, AOV49 a AOV50** **PŘIPOMÍNKY K AKCELERAČNÍ OBLASTI AOV24 – LODHÉŘOV** 1. Nesprávně zjištěný skutkový stav – ochranná pásma vodních zdrojů, rozpor s ochranou vod Dokumentace SEA nesprávně uvádí, že se v území nenacházejí ochranná pásma vodních zdrojů, přestože v území existuje ochranné pásmo evidenčního čísla 00242303 – Pluhův Žďár podzemní S1, S2. Současně není zohledněna závislost obyvatel na individuálních studních. Obec Lodhéřov a zejména místní část Studnice se dlouhodobě potýkají s nedostatkem pitné vody ve studních a s omezeným zásobováním obyvatel pitnou vodou. Dále návrh ignoruje toky, povrchové vody a pramenitě v AOV. Nejsou dostatečně stanoveny limity zakládání VTE. Je ignorován vliv výstavby a trvání základů VTE na podzemní vody a místní horninové prostředí. Návrh je v rozporu s § 3 zákona č. 254/2001 Sb., vodní zákon. Návrh řešení: Požadují vypuštění akceleračních oblastí AOV24 – Lodhéřov a souvisejícího územního opatření z návrhu Změny č. 2 Územního rozvojového plánu ČR. 2. Rozpor s ochranou zemědělského půdního fondu (ZPF) Zemědělský půdní fond tvoří přibližně 70 % území AOV24. Dokumentace připouští zábor půd I. třídy ochrany v rozsahu 0,08 ha a II. třídy ochrany v rozsahu 0,59 ha, přesto vliv označuje pouze za „téměř negativní". Návrh bagatelizuje rozsah výstavby VTE a její dopady, neřeší nebezpečí eroze půd, a nedostatečně hodnotí možnost poškození meliorací včetně nezjištěné jejich rozsahu. Návrh je v rozporu se zákonem č. 334/1992 Sb., o ochraně zemědělského půdního fondu, který stanoví zvýšenou ochranu nejhodnotnějších půd. Návrh řešení: Požadují vypuštění akceleračních oblastí AOV24 – Lodhéřov a souvisejícího územního opatření z návrhu Změny č. 2 Územního rozvojového plánu ČR. 3. Rozpor s ochranou lesa (PUPFL) Pozemky určené k plnění funkcí lesa (PUPFL) tvoří přibližně 30 % území AOV24, tedy téměř čtvrtinu celé oblasti. Dokumentace značně podceňuje, resp. ignoruje a nehodnotí rozsah zásahů spojených s výstavbou VTE a to přístupových komunikací, manipulačních ploch a mateřských souvislých lesních porostů a jejich vliv na migrační prostupnost živočichů. Návrh je v rozporu se zákonem č. 289/1995 Sb., lesní zákon, a neprokazuje existenci převažujícího veřejného zájmu. Návrh řešení: Požadují vypuštění akceleračních oblastí AOV24 – Lodhéřov a souvisejícího územního opatření z návrhu Změny č. 2 Územního rozvojového plánu ČR. 4. Nedostatečná ochrana přírody a biodiverzity SEA sama uvádí výskyt citlivých druhů ptáků a netopýrů, například lelka červeného, motáka pilicha, krkavce velkého nebo netopýra rezavého. Nebyly však dostatečně vyhodnoceny migrační trasy ani možné dopady na CHKO Třeboňsko. Chybí potvrzený výskyt celá motáka pilicha a čápa černého. V oblasti nebyl vyhotoven ornitologický výzkum. Posouzení pro SEA trvalo jen 5 měsíců a není proto dostatečné. SEA a UO stanoví zcela nedostatečná opatření na ochranu netopýrů a ptáků. Postup je v rozporu se zákonem č. 114/1992 Sb., o ochraně přírody a krajiny, v § 45i téhož zákona a s dohodou EUROBATS. Návrh řešení: Vyhotovení celoročního ornitologického a chiropterologického průzkumu v rozsahu odpovídajícím metodikám Agentury ochrany přírody a krajiny ČR a doporučeným dohody EUROBATS, a to minimálně po dobu jednoho celého biologického cyklu. Dále navrhují doplnění biologického hodnocení o podrobné vyhodnocení migračních tras ptáků a netopýrů, včetně posouzení funkčnosti nadregionálního biokoridoru Čunkovský potok – Palvarty – Rožnejp a kumulativních vlivů více akceleračních oblastí v širším území. Současně navrhují úplné posouzení vlivů na EVL Chýnovská jeskyně (CZ0314634) a soustavu Natura 2000 podle § 45i zákona č. 114/1992 Sb., o ochraně přírody a krajiny, včetně vyhodnocení rizik mortality ptáků a netopýrů. Pro případ, že významné negativní vlivy na biodiverzitu, migrační prostupnost krajiny a zvláště chráněné druhy nebudou spolehlivě vyloučeny, navrhují vypuštění akceleračních oblastí AOV50 – Obrataň a souvisejícího územního opatření z návrhu Změny č. 2 Územního rozvojového plánu ČR. 5. Nedostatečné posouzení vlivů na veřejné zdraví Dokumentace neobsahuje konkrétní akustickou studii ani posouzení infrazvuku, amplitudové modulace, vibrací a stroboskopického efektu a současně nehodnotí celkové zatížení území v blízkosti souběhu těchto vlivů. Současně sama připouští riziko obtěžování v okrajové zástavbě Lodhéřova v noční době. Vzhledem k těsné kolizi, v které Lodhéřov leží, existuje riziko odtrnů a zvýšené akustického tlaku. Návrh je v rozporu se zákonem č. 258/2000 Sb., o ochraně veřejného zdraví, a s nařízením vlády č. 272/2011 Sb. Návrh řešení: Požadují zpracování detailní akustické studie a plného hodnocení zdravotních rizik (HRA), které posoudí hluk, infrazvuk, amplitudovou modulaci, stroboskopický efekt a kumulativní vlivy větrných elektráren na obyvatele Lodhéřova a okolních sídel, a to včetně noční doby. Současně požadují vyhodnocení vlivu režimu kotliny na šíření hluku, vznik odrazů a možné zesilování akustického tlaku v zastavěném území. Dále požadují stanovení minimální odstupové vzdálenosti větrných elektráren od obytné a rekreační zástavby v rozsahu nejméně 6 rozsahu nejméně šestinásobku celkové výšky větrné elektrárny (6× výška VTE), nejméně však vždy 1km. Pro případ, že uvedené vlivy nebudou spolehlivě vyloučeny, požadují vypuštění akceleračních oblastí AOV24 – Lodhéřov a souvisejícího územního opatření z návrhu Změny č. 2 Územního rozvojového plánu ČR. 6. Rizika pro bezpečnost, letectví a IZS V území se nachází jev UAP 119 – Zájmové území Ministerstva obrany, který podmiňuje umísťování vysokých staveb dalším posouzením. Do území zasahuje Grid ATZ a ochranné pásmo letiště LKJH Jindřichův Hradec. Dokumentace současně nehodnotí dopady souvislého pásu VTE na zásahy vrtulníků integrovaného záchranného systému v lesním území. Postup je v rozporu se zákonem č. 49/1997 Sb., o civilním letectví, a se zákonem č. 239/2000 Sb., o integrovaném záchranném systému. Návrh řešení: Požadují doplnění odborného posouzení vlivů akceleračních oblastí na bezpečnost letectví provozu, obranu státu a fungování integrovaného záchranného systému, zejména s ohledem na jev UAP 119 – Zájmové území Ministerstva obrany. Dále navrhují vyhodnocení dopadů souvislého pásu větrných elektráren na zásahy vrtulníků integrovaného záchranného systému, letecké hašení lesních požárů, zdravotnickou záchrannou službu a další složky IZS v lesním území. Současně navrhují doplnění závazných stanovisek Ministerstva obrany, Úřadu pro civilní letectví, Řízení letového provozu ČR a složek IZS k umístění větrných elektráren v dotčeném území. V případě, že uvedené vlivy nebudou spolehlivě vyloučeny, požadují vypuštění všech akceleračních oblastí AOV47–AOV50 a souvisejícího územních opatření z návrhu Změny č. 2 Územního rozvojového plánu ČR. 41–44. Nesouhlas obcí a veřejnosti Dotčené obce přijaly nesouhlasná usnesení s vymezením akceleračních oblastí. Současně proběhlo referendum ve městě Černovice, jehož výsledky jednoznačně nesouhlas občanů s vyznačenou VTE. V obci Račín byla podána petice proti vymezení AOV podepsaná 251 občany. Současně byla podána petice na Jihočeský kraj a Kraj Vysočina za všechny čtyři akceleračních oblastí AOV47–AOV50 s přibližně 3.500 podpisy, což potvrzuje zásadní nesouhlas veřejnosti i samosprávy, lze shrnout, že minimálně 2/3 trvale hlášených obyvatel celé oblasti jsou proti zřízení AOV47 až AOV50 a ohrožení uživatelé a vlastníci nemovitostí v území. Tvrdou návrhu prohlíží bez účasti obcí a veřejnosti, Bůtu poskytnutá k připomínkám je příliš krátká a neadekvátní. Návrh je tak v rozporu s principem samosprávy a požadavky Aarhuské úmluvy. Návrh řešení: Požadují respektování přání samosprávy a vypuštění akceleračních oblastí AOV47–AOV50 a souvisejících územních opatření z návrhu Změny č. 2 Územního rozvojového plánu ČR. **PŘIPOMÍNKY K AKCELERAČNÍM OBLASTEM AOV24 + AOV47 + AOV48 + AOV49 + AOV50** 45–49. Nepřezkoumatelnost návrhu Návrh pracuje pouze s modelovými předpokladem umístění větrných elektráren bez konkrétního rozmístění staveb a související infrastruktury. Bez znalosti konkrétní polohy nelze objektivně vyhodnotit blízkost, dopady na veřejné zdraví, krajinný ráz ani ochranu vod. Vyhodnocení vlivu SEA je proto naprosto formální. Návrh je proto nepřezkoumatelný podle § 172 zákona č. 500/2004 Sb., správní řád. Návrh řešení: Požadují doplnění variant a modelů rozmístění větrných elektráren, přístupových komunikací a související infrastruktury, případně vypuštění všech akceleračních oblastí AOV24 + AOV47 + AOV48 + AOV49 + AOV50 a souvisejících územních opatření z návrhu Změny č. 2 Územního rozvojového plánu ČR. 50–54. Nepřiznávané odkládání posouzení vlivů Klíčové vlivy na veřejné zdraví, hluk, vibrace, flicker efekt, ztráty a netopýry nejsou posouzeny nyní, ale až v budoucích navazujících řízeních nebo v monitoringu po realizaci záměru. Tím dochází k přesunutí podstatných otázek mimo fázi SEA, kdy již nebude možné ovlivnit samotnou existenci záměru. Postup je v rozporu se zásadou prevence a se zákonem č. 100/2001 Sb. Návrh řešení: Požadují doplnění posouzení vlivů již ve fázi SEA, zejména v oblasti veřejného zdraví, hluku, flicker efektu a vlivů na biodiverzitu. Případně vypuštění všech akceleračních oblastí AOV24 + AOV47 + AOV48 + AOV49 + AOV50 a souvisejících územních opatření z návrhu Změny č. 2 Územního rozvojového plánu ČR. 55–59. Nedostatečné posouzení vlivů na veřejné zdraví Dokumentace neobsahuje konkrétní akustickou studii ani posouzení infrazvuku, amplitudové modulace a stroboskopického efektu. Současně připouští obytnou zónu rekreační zástavbu ve vzdálenostech okolo 500 m od hranic AOV, přičemž ve velmi mnoha případech se zejména obytné nebo rekreační objekty nacházejí přímo na hranici akceleračních oblastí nebo ve vzdálenostech kratších než 500 m. Dokumentace současně konstatuje, že nebudou kumulativní zdravotní dopady souběhu více akceleračních oblastí AOV47–AOV50 na obyvatele dotčených obcí. Návrh je v rozporu se zákonem č. 258/2000 Sb., o ochraně veřejného zdraví, a s nařízením vlády č. 272/2011 Sb. Návrh řešení: Požadují zpracování plného hodnocení zdravotních rizik (HRA), detailní akustické studie a posouzení infrazvuku, vibrací, amplitudové modulace a flicker efektu. Současně požadují stanovení minimální odstupové vzdálenosti větrných elektráren od zastavěného území, obytné a rekreační zástavby v rozsahu nejméně šestinásobku celkové výšky větrné elektrárny (6× výška VTE), nejméně však vždy 1km, a to s ohledem na princip předběžné opatrnosti a ochranu veřejného zdraví. Pro případ, že uvedené odstupová vzdálenost nebude stanovena, požadují vypuštění všech akceleračních oblastí AOV24 + AOV47 + AOV48 + AOV49 + AOV50 a souvisejících územních opatření z návrhu Změny č. 2 Územního rozvojového plánu ČR. 60–64. Nedostatečné odůvodnění výběru lokality Dokumentace vůbec nevysvětluje, proč byla zvolena právě krajina s velmi vysokým podílem lesa, kvalitní zemědělské půdy a kulturními a přírodních a zejména krajinných hodnot a vůbec dané území, co bylo (objektivně a konkrétně specifikováno) vlastně podkladem a důvodem pro volbu dané lokality. Současně nejsou porovnány méně konfliktní varianty ani beze sporu, přestože samotný ÚRP ČR deklaruje preferenci nerušených území. Postup je v rozporu s principem minimalizace dopadů a s § 172 správního řádu. Návrh řešení: Požadují vypuštění všech akceleračních oblastí AOV24 + AOV47 + AOV48 + AOV49 + AOV50 a souvisejících územních opatření z návrhu Změny č. 2 Územního rozvojového plánu ČR. 65–66. Dopady na majetek a infrastrukturu SEA nesprávně hodnotí vlivy na hmotné statky jako nulové, přestože lze očekávat zatížení místních komunikací, pokles hodnoty nemovitostí, zvýšení zásahy do obecní infrastruktury. Pozemky a budovy v okolí VTE budou zcela znehodnoceny, když hlavní devizou jejich užití hodnoty je absolutní nerušený klid a zachovalá krajina. V území se nachází i vodohospodářská infrastruktura, včetně vodojemů a vrtů, jejichž ochrana není posouzena. Dokumentace ignoruje FVE (např. v části obce Mnich Chvalkov v bezprostřední blízkosti hranice AOV47). Místní a krajské komunikace nejsou urpšlechtěny na nezbytný rozsah plánované výstavby. Dochází tak k nepřiměřenému zásahu do vlastnických práv podle čl. 11 Listiny základních práv a svobod. Návrh řešení: Navrhují doplnění podrobného posouzení dopadů větrných elektráren na hmotné statky, majetek, komunikace, technickou a vodohospodářskou infrastrukturu, včetně vodojemů, vodovodních řadů a dalších zařízení sloužících k zásobování obyvatel pitnou vodou. Dále navrhují vyhodnocení dopadů přepravy nadrozměrných komponent na stav silnic nižších tříd, mostů a obecních komunikací, včetně návrhu konkrétních opatření k ochraně infrastruktury a majetku obcí. Současně požadují posouzení vlivů na hodnotu nemovitostí, kvality bydlení a vlivu vlastnických práv obyvatel dotčeného území podle čl. 11 Listiny základních práv a svobod. V případě, že významné negativní dopady na majetek, infrastrukturu a vlastnická práva nebudou společně vyloučeny, navrhují vypuštění všech akceleračních oblastí AOV24 + AOV47 + AOV48 + AOV49 + AOV50 a souvisejících územních opatření z návrhu Změny č. 2 Územního rozvojového plánu ČR. 70–74. Rozpor s principem minimalizace dopadů a veřejným zájmem, rozpor s ústavním pořádkem Akcelerační oblasti mají být podle odůvodnění ÚRP ČR vymezovány v územích s nízkým konfliktním potenciálem. AOV24 + AOV47 + AOV48 + AOV49 + AOV50 vykazují vysoce konfliktní střety s ochranou vod, lesa, ZPF, biodiverzity, krajinného rázu i veřejného zdraví. Návrh proto nerespektuje proporcionalitu zásahu ani převahu veřejného zájmu nad negativními dopady. Nadto veřejný zájem na stavbě VTE a jejich umístění v dotčených územích není prokázán.	žádoucí akcelerační oblasti pro VTE umisťovat v těsné blízkosti obydleného území, což značně limituje využití brownfieldů a dalších zastavěných ploch. Předpokládaný výkon záměrů umístitelných v akcelerační oblasti byl v souladu s § 7 odst. 3 ZOZE stanoven odborným odhadem. Přesný výkon, počet, umístění a výšku věží VTE nelze určit bez znalosti konkrétního záměru. Vymezením akcelerační oblasti není povolen konkrétní záměr. Smyslem vymezení akcelerační oblasti a stanovení podmínek v územním opatření není nahradit úvahu stavebníka o tom, v jaké přesné poloze či kapacitě chce v AO svůj záměr zrealizovat. Návrh obsahuje celou řadu podmínek a zmírňujících opatření pro každou AOV k předejití možným střetům budoucích záměrů s jinými veřejnými zájmy a v souladu se ZOZE řeší prostřednictvím územního opatření požadavky na budoucí záměry v mnohem větší podrobnosti, než kdyby došlo jen k vymezení plochy či koridoru pro OZE v ÚRP. Kumulativní posouzení vlivů na životní prostředí a veřejné zdraví bylo v rámci SEA provedeno pro každou AO (viz karty AO v příloze č. 2 SEA) i pro Změnu č. 2 ÚRP jako celek. Kumulativní vlivy na krajinný ráz je možno stanovit tam, kde existují prostorově a výškově obdobné stavby a záměry, jinak postrádá hodnocení kumulace smysl. Problematika ochrany ptáků byla řešena během vymezování akceleračních oblastí takto: 1) Podle § 4 zákona č. 249/2025 Sb. (ZOZE) nelze akcelerační oblast vymezit na území evropsky významné lokality a ptačí oblasti. 2) V rámci zpracování návrhu Změny č. 2 ÚRP byly využity mapy citlivosti ptáků vůči výstavbě VTE zpracované podle metodiky BirdLife International Českou společností ornitologickou (https://www.birdlife.cz/mapa-citlivosti-ptaku-vuci-vystavbe-vetrnych-elektraren-v-cesku-novy-nastroj-pro-udrzitelne-planovani/). Na základě map citlivosti nebyla do akceleračních oblastí zařazena území s extrémním a vysokým rizikem střetů ptáků s VTE. 3) Dále bylo pro jednotlivé akcelerační oblasti zpracováno biologické posouzení podle § 11 odst. 3, resp. 4 ZOZE. Výsledky posouzení byly respektovány při vymezení akceleračních oblastí a na jejich základě byly stanoveny podmínky a zmírňující opatření implementovaná do územních opatření. Jedná se o podmínky pro ochranu významných biotopů, eliminaci negativních vlivů během hnízdního období, monitoring mortality ptáků, využití detekčních systémů, selektivních odstávek a dalších technických opatření ke snižování kolizního rizika ptáků a VTE. 4) Následně proběhlo vyhodnocení vlivu návrhu Změny č. 2 ÚRP na udržitelný rozvoj území, jehož součástí je vyhodnocení vlivu na životní prostředí (SEA) a vyhodnocení vlivů na lokality soustavy Natura 2000. Nebyly identifikovány významné negativní vlivy na populace ptáků, které by bránily vymezení akcelerační oblasti. 5) Na základě stanovisek dotčených

Poř. č.	Připomínkové místo	Číslo jednací	Článek	AO	Připomínka	Vyhodnocení
					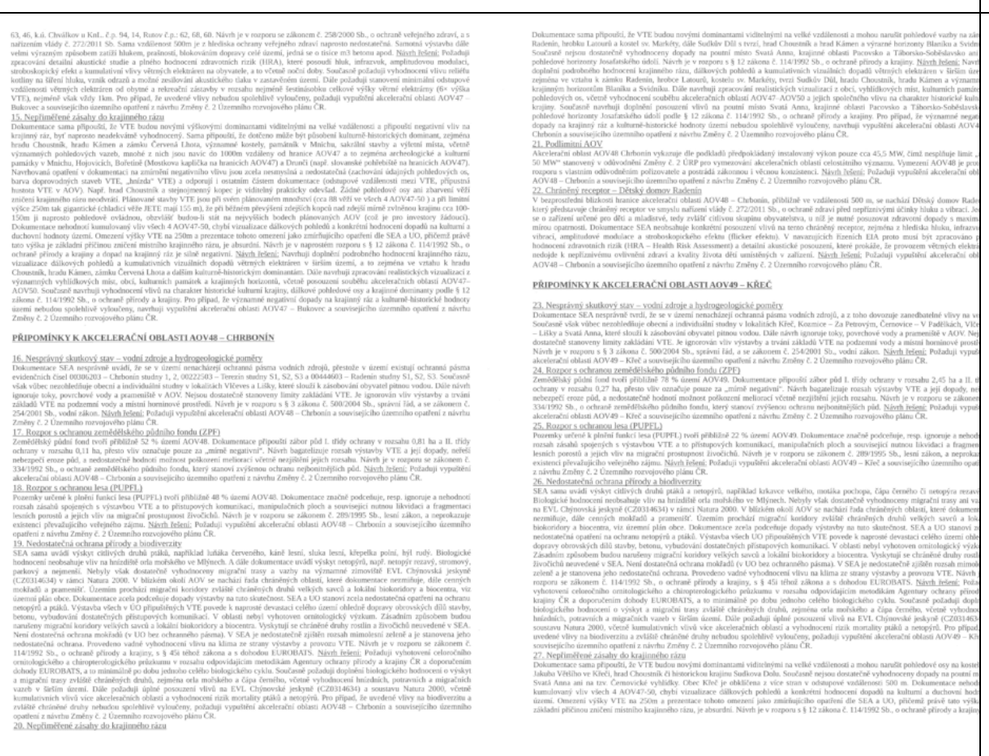	orgánů a připomínek veřejnosti byla do územního opatření doplněna podmínka vymezující biologický dozor ve fázi přípravy a realizace VTE, jehož účelem bude eliminovat nebo významně snížit negativní vlivy na zvláště chráněné druhy ptáků. Pro vymezení akceleračních oblastí byla využita vrstva území významných pro netopýry dle podkladů ČESON i výskyt netopýrů hodnocený v rámci biologického posouzení a vyhodnocení SEA. Ochrana netopýrů je dále zajištěna souborem preventivních a provozních opatření, zejména povinností sezónních odstávek v období zvýšeného rizika mortality, využíváním technických prostředků ke snižování kolizního rizika a následným monitoringem letové aktivity netopýrů. Výskyt přírodních biotopů byl ověřen během provedeného biologického posouzení. Zdrojem informací byla kromě terénního průzkumu zejména průběžně aktualizovaná vrstva mapování biotopů spravovaná Agenturou ochrany přírody a krajiny ČR, která spojitě pokrývá celé území České republiky. Na základě zjištěných skutečností byly následně autorizovanou osobou podle § 45j zákona č. 114/1992 Sb., o ochraně přírody a krajiny, v rámci územního opatření pro danou akcelerační oblast stanoveny podmínky na eliminaci či kompenzaci případných negativních vlivů záměrů OZE. Plošně rozsáhlejší výskyty kvalitních přírodních biotopů nebyly do vymezení akceleračních oblastí zahrnovány. Vliv umístění akceleračních oblastí na prostupnost krajiny a migraci velkých savců byl posuzován v rámci vyhodnocení vlivů návrhu Změny č. 2 ÚRP na udržitelný rozvoj území, jehož součástí je i vyhodnocení vlivů na životní prostředí (SEA) a vyhodnocení vlivů na lokality soustavy Natura 2000. Provedená hodnocení konstatovala, že vliv vymezených akceleračních oblastí (AO) na migraci zvláště chráněných druhů savců není významně negativní, nedojde k významnému bariérovému efektu. Pro ochranu zvláště chráněných druhů velkých savců (rys, vlk, medvěd a los) vymezila Agentura ochrany přírody a krajiny ČR propojenou soustavu ploch a koridorů – tzv. biotop vybraných zvláště chráněných druhů velkých savců, který je součástí územně analytických podkladů (ÚAP). Tyto podklady byly při navrhování AO respektovány, tzv. jádrová území byla z návrhu AO zcela vyloučena a pro koridory je v rámci územních opatření stanovena podmínka zaručující zachování prostupnosti. Několik akceleračních oblastí bylo v rámci úpravy návrhu po společném jednání a veřejném projednání vypuštěno z důvodu minimalizace průniku akceleračních oblastí a migračních koridorů. Výskyt obojživelníků, plazů, hmyzu a dalších skupin bezobratlých byl posuzován v rámci biologického posouzení. Při vymezování akceleračních oblastí byly zohledněny významné biotopy, mokřady, vodní prvky, přírodní biotopy i

Poř. č.	Připomínkové místo	Číslo jednací	Článek	AO	Připomínka	Vyhodnocení
						další ekologicky cenné lokality. Územní opatření současně stanovují podmínky na ochranu přírodních biotopů a dalších přírodních hodnot území, které budou sloužit také pro ochranu obojživelníků, plazů a hmyzu a dalších skupin bezobratlých. V případě výskytu obojživelníků byla stanovena podmínka zajištění staveniště proti úhynu a zraňování obojživelníků. Na základě stanovisek dotčených orgánů a připomínek veřejnosti byla do územních opatření pro VTE doplněna podmínka vymezující biologický dozor ve fázi přípravy a realizace VTE, jehož účelem bude eliminovat nebo významně snížit negativní vlivy na zvláště chráněné druhy. Akcelerační oblasti jsou vymezeny mimo nadregionální a regionální biocentra ÚSES. Prvkům lokálního ÚSES a všem biokoridorům nebylo možné se při vymezování akceleračních oblastí zcela vyhnout, proto je ve všech souvisejících územních opatřeních stanovena podmínka, která vylučuje zásah do ploch a koridorů lokálního ÚSES, nadregionálních a regionálních biokoridorů, vyjma nezbytného křížení liniové dopravní a technické infrastruktury s biokoridory. Vymezení akcelerační oblasti samo o sobě nepředstavuje povolení ke kácení ani zásah do lesních porostů. Konkrétní rozsah případného odlesnění bude znám až v navazujících řízeních podle umístění jednotlivých záměrů a související infrastruktury. Zásahy do lesních porostů budou podléhat povolovacím procesům podle lesního zákona a zákona o ochraně přírody a krajiny. Současně jsou v územních opatřeních stanoveny podmínky na ochranu přírodních biotopů a zvláště chráněných druhů, které mají minimalizovat případné negativní dopady na biodiverzitu lesních ekosystémů. Vymezování AO pro VTE na I. a II. třídě ochrany ZPF právní předpisy umožňují a v řadě případů se mu nebylo možné vyhnout s ohledem na velkou rozlohu AO pro VTE celostátního významu a mozaikovité prolínání půd I. a II. třídy ochrany ZPF napříč územím. Samotné VTE a doprovodné stavby (např. příjezdová cesta) zaberou jen zlomek území akcelerační oblasti, zábor zemědělské půdy lze odůvodnit veřejným zájmem na výstavbě záměrů pro využití OZE. V návrhu Změny č. 2 ÚRP pro veřejné projednání byl vyhodnocen potenciální celkový zábor na I. a II. třídě ochrany ZPF v rozsahu 95,3 ha, což představuje 0,2 % z navrhované rozlohy AO. Územní opatření stanoví podmínky, které vyžadují zachování funkčnosti stávajících meliorací, zakazují poškozování protierozních opatření a vylučují vznik pozemků bez přístupu či neobhospodařovatelných ploch; všechna tato opatření zajišťují ochranu zemědělského hospodaření v akceleračních oblastech. Na základě vypořádání stanovisek a připomínek byla stanovena podmínka v územních opatřeních na maximální celkovou plochu pro odnětí ZPF v AO pro záměry OZE. V rámci souvisejících územních opatření jsou stanoveny podmínky, které zajišťují ochranu protierozních opatření,

Poř. č.	Připomínkové místo	Číslo jednací	Článek	AO	Připomínka	Vyhodnocení
						funkčních meliaračních zařízení, vodních toků a ploch a rovněž omezující možné terénní úpravy. V lokalitách, které indikovala biologická posouzení, je navíc v souvisejících územních opatřeních stanovena podmínka, která ukládá přednostní využívání propustných materiálů schopných vsakování pro všechny obslužné komunikace a v případech, kdy je nezbytné použití nepropustných povrchů, musí být tyto plochy povinně doplněny funkčním systémem vsakování nebo retence srážkových vod. Vzdálenost záměrů OZE od vodních ploch a toků, mokřadů apod. byla ošetřena podmínkou v územních opatřeních (v závislosti na výskytu takových území v akcelerační oblasti). Právo na ochranu zdraví je dáno platnou legislativou ČR a EU. Ustanovení obecně závazných právních předpisů týkajících se hlukové zátěže nejsou vymezením akceleračních oblastí dotčena, konkrétní záměry pro využití OZE budou muset splnit příslušné hlukové limity. Záměry OZE v akcelerační oblasti musí též splnit požadavky na výstavbu podle stavebního zákona a vyhlášky č. 146/2024 Sb. Dodržení požadavků na výstavbu bude předmětem řízení o povolení záměru. Do ÚO u všech AO pro VTE je zapracována podmínka zpracování hlukové studie a minimalizace shadow flicker efektu (míhání stínů). Záměry pro využití OZE budou muset splnit všechny legislativou požadované hygienické limity (např. hlukové). Požadavky na minimální vzdálenost VTE nebo akceleračních oblastí od obytné zástavby nejsou v českém právu ani v právu EU stanoveny. V rámci návrhu Změny č. 2 ÚRP byly AO pro VTE vymezovány v odstupové vzdálenosti minimálně 500 metrů od obytné zástavby sídel. Tato hodnota byla určena odborným odhadem jako vzdálenost, pod níž významně klesá pravděpodobnost, že by konkrétní záměry VTE splnily hlukové limity vůči obytné zástavbě. Konkrétní záměry pro využití OZE musí následně v navazujícím řízení splnit veškeré zákonné hygienické a hlukové limity. Vymezení akcelerační oblasti ve vzdálenosti 500 m od obytné zástavby tedy neznamená, že právě ve vzdálenosti 500 m od obytné zástavby budou poté VTE umisťovány. Jak již bylo konstatováno výše, kumulativní posouzení vlivů na životní prostředí a veřejné zdraví bylo v rámci SEA provedeno pro každou AO (viz karty AO v příloze č. 2 SEA) i pro Změnu č. 2 ÚRP jako celek. Při vymezování akceleračních oblastí bylo postupováno v souladu s právními předpisy ČR a EU a mezinárodními smlouvami. Územní opatření obsahují konkrétní podmínky k zajištění ochrany přírody a půdy a dalších veřejných zájmů, které byly stanoveny s ohledem na specifika konkrétní technologie, oblasti, a limity využití území, což je v souladu s požadavkem čl. 15c odst. 1 písm. b) směrnice RED III.

Poř. č.	Připomínkové místo	Číslo jednací	Článek	AO	Připomínka	Vyhodnocení
						Směrnice EIA se vztahuje na posuzování konkrétních záměrů, nikoliv na posuzování koncepcí. Záměry v akcelerační oblasti jsou v souladu s čl. 16a odst. 3 směrnice RED III a s § 28 ZOZE osvobozeny od posuzování vlivů záměru na životní prostředí (EIA); osvobození se neuplatní pouze v zákonem výslovně stanovených výjimkách, tj. při přeshraničním posuzování nebo při vysoce pravděpodobném výskytu významných nepříznivých vlivů nezjištěných při pořizování územního opatření. Právo na příznivé životní prostředí a ochranu veřejného zdraví je dáno platnou legislativou ČR a EU a je na úrovni vymezení akceleračních oblastí zajištěno postupem vymezení podle právních předpisů a stanovením odpovídajících podmínek v územním opatření; záležitosti vyplývající z návrhu konkrétního záměru budou řešeny při povolení konkrétního záměru. Zákon č. 249/2025 Sb. a stavební zákon upravují zapojení dotčených územních samosprávných celků a veřejnosti do procesu pořizování změny ÚRP a procesu pořizování územních opatření o podmínkách a zmírňujících opatřeních, včetně stanovení lhůt. Vymezení AO bylo projednáno s obcemi a veřejností v rámci veřejného projednání v souladu s § 96 stavebního zákona. Všechny obce a veřejnost měli možnost uplatnit své připomínky k návrhu Změny č. 2 ÚRP.
3349.	Žák Vladimír	MMR-39342-2026-81	99czzn 99czzo 99czzq	AOV90, AOV91, AOV95	**Věc: Námitka k návrhu Změny č. 2 Územního rozvojového plánu, kterou mají být vymezeny akcelerační oblasti** Nesouhlasím a odmítám celý návrh! Je nepřípustné rezignovat na vyhodnocení dopadů na životní prostředí, na ohleduplnost k lidem, ke zvířatům a ke všem živočichům, ke krajině, která je naší matkou! To ona nás živý, na ní jsme závislí. Jak se nyní budeme chovat k veškeré přírodě, tak se příště budeme chovat k sobě navzájem! Je třeba žít v lásce a s vědomím sounáležitosti všech a všeho se všemi a se vším! Velké větrné turbíny jsou v naší malé zemi nepřijatelné. Žádný nezávislý skutečně odborný posudek by je nikdy nemohl doporučit. Žádná zdravotní a jiná rizika nesmí být opomenuta, zvláště ne pro nějaký malicherný důvod nebo pro finanční profit některých skupin! Jednejte prosím v zájmu občanů České Republiky, jednejte prosím s pokorou a úctou k životu! Cítím bezprostřední ohrožení zdraví, majetku, kvality a smyslu života,.. zejména v souvislosti s AOV90, AOV91 a AOV 95, které jsou příliš blízko mému bydlišti!	**Akceptováno částečně.** **Akcelerační oblasti AOV90 - Studenec a AOV91 - Staré Buky byly vypuštěny.** Připomínka odmítá celý návrh Změny č. 2 ÚRP a poukazuje na přehlíženost dopadů na životní prostředí, krajinu a živočichy, jakož i na bezprostřední ohrožení zdraví, majetku a kvality života v souvislosti s akceleračními oblastmi v blízkosti bydliště podatele. Posouzení vlivů na životní prostředí proběhlo na úrovni koncepce v rámci vyhodnocení vlivů územního rozvojového plánu na udržitelný rozvoj území (VVURÚ, Příloha 5 k Změně č. 2 ÚRP). Vymezení akceleračních oblastí proběhlo na základě biologického posouzení konkrétních navrhovaných území podle § 11 odst. 3 resp. 4 zákona č. 249/2025 Sb. (ZOZE), jehož výsledky byly zapracovány do návrhu; pro AOV95 – Kocléřov nebyly identifikovány významné negativní vlivy, které by bránily jejímu vymezení. Konkrétní záměry se nadále povolují v souladu se stavebním zákonem za podmínek stanovených v územním opatření, přičemž zákonné hygienické limity musí být splněny; minimální vzdálenost 500 m od obytné zástavby sídel snižuje rizika pro obyvatele. Zavedení akceleračních oblastí představuje přímou transpozici evropské legislativy (směrnice RED III) do právního řádu ČR prostřednictvím zákona č. 249/2025 Sb. Nejedná se o svévolné obcházení pravidel, nýbrž o státem legislativně zakotvený,

Poř. č.	Připomínkové místo	Číslo jednací	Článek	AO	Připomínka	Vyhodnocení
						koncepční proces racionálního rozmístění obnovitelných zdrojů energie s cílem zajistit energetickou bezpečnost státu při současné minimalizaci environmentálních rizik. Právě koncentrace procesů do fáze územního plánování (SEA) a zavedení jednotného environmentálního stanoviska podle § 11 ZOZE zajišťuje, že vlivy na krajinu a životní prostředí jsou posuzovány systémově pro celá území, nikoliv izolovaně. Celý proces pořízení Změny č. 2 ÚRP podléhá přísné zákonné kontrole dotčených orgánů státní správy (včetně ministerstev a krajských hygienických stanic), jejichž úkolem je striktní hájení veřejných zájmů, nikoliv zájmů soukromých subjektů. Právo občanů a obcí podílet se na rozhodování o území nebylo eliminováno; je realizováno v souladu se stavebním zákonem právě formou podávání věcných připomínek a námitek v procesu projednávání této územně plánovací dokumentace a následně při projednávání jednotlivých územních opatření. Obecný požadavek na úplné stažení návrhu Změny č. 2 ÚRP z důvodu nesouhlasu s její samotnou legislativní podstatou proto nelze akceptovat.
3350.	Šimon Jan	MMR-39343-2026-81	I.1.b.2.	VTE	Text připomínky (stručně uveďte, proti čemu konkrétně brojíte – např. vymezení konkrétní akcelerační oblasti, absence variantního řešení, nedostatečné posouzení kumulativních vlivů apod.): Zákon o posuzování vlivů na životní prostředí vyžaduje, aby SEA posoudilo varianty včetně nulové /tj. nevybudovat VTE/. Pokud dokumentace varianty neobsahuje, jde o procesní vadu. Nedostatečné posouzení zdravotních vlivů. Infrazvuk a nízkofrekvenční hluk.	**Neakceptováno.** Připomínka identifikuje dvě vady návrhu: procesní vadu v dokumentaci SEA spočívající v absenci posouzení variant včetně nulové varianty, a nedostatečné posouzení zdravotních vlivů infrazvuku a nízkofrekvenčního hluku z větrných elektráren. Posouzení vlivů na životní prostředí proběhlo na úrovni koncepce v rámci vyhodnocení vlivů územního rozvojového plánu na udržitelný rozvoj území (VVURÚ, Příloha 5 k Změně č. 2 ÚRP). Variantní řešení nejsou relevantním územně plánovacím nástrojem pro vymezování lokalit pro OZE; ustanovení § 4 odst. 3 ZOZE a čl. 15c směrnice RED III sice upřednostňují brownfieldy a degradované plochy, avšak nevylučují vymezení akcelerační oblasti na jiných pozemcích. Obavy z hluku a nízkofrekvenčního hluku jsou řešeny povinností zpracovat ke každému záměru VTE hlukovou studii zahrnující všechny stávající zdroje hluku v dotčeném území; zákonné hygienické limity musí záměry splnit v navazujícím stavebním řízení. Kumulativní posouzení vlivů na životní prostředí a veřejné zdraví bylo v rámci SEA provedeno pro každou AO (viz karty AO v příloze č. 2 SEA) i pro Změnu č. 2 ÚRP jako celek. Kumulativní vlivy na jiné složky životního prostředí, např. na krajinný ráz, je možno stanovit tam, kde existují prostorově a výškově obdobné stavby a záměry, jako jsou VTE, jinak postrádá hodnocení kumulace smysl.

Poř. č.	Připomínkové místo	Číslo jednací	Článek	AO	Připomínka	Vyhodnocení
3351.	Peterka František	MMR-39345-2026-81	99ch, 99cza, 99czb, 99czc, 99czd	AOV24, AOV47, AOV48, AOV49, AOV50	takovýmto způsobem není nikde výslovně definován. AOV a UO neodůvodňuje zvýhodňují jednu skupinu subjektů před jinými konkrétně investory VTE před občany a obyvateli zasažených obcí a vlastníky nemovitostí, což je v rozporu zejména s čl. 3 odst.1, čl. 4 odst. 3,4, čl. 7, čl. 8, čl. 101 odst.1. Ústavy ČR. Návrh řešení: Požaduji doplnění řádného vyhodnocení proporcionality zásahu do území a prokázání převahy veřejného zájmu nad negativními dopady na životní prostředí, krajinu, veřejné zdraví a majetková práva obyvatel. Současně požaduji doplnění variantního posouzení méně konfliktních lokalit, včetně bezvoleflédů a území s nižším střetem s ochranou vod, lesa, zemědělského půdního fondu, biodiverzity a krajinného rázu. Dále požaduji přepracování návrhu tak, aby akcelerační oblasti byly vymezovány pouze v územích s prokazatelně nižším konfliktním potenciálem v souladu s odůvodněním ÚRP ČR a principem minimalizace dopadů. Pro případ, že proporcionalita zásahu a převaha veřejného zájmu nebudou splněné prokázány, požadují vypuštění všech akceleračních oblastí AOV24 + AOV47 + AOV48 + AOV49 + AOV50 a souvisejících územních opatření z návrhu Změny č. 2 Územního rozvojového plánu ČR. 75–79. Nedostatečnost zmírňujících opatření Stanovená opatření jsou převážně obecná, formální a deklaratorní, například omezení výšky VTE na 200 nebo 250 m, a zejména odporující zjištěním v rámci SEA. Dokumentace neobsahuje konkrétní opatření pro ochranu obyvatelstva před hlukem, dalšími výše uvedenými fyzikálními jevy, světelným znečištěním nebo pro zachování migrační prostupnosti krajiny. Závěr o dostatečnosti opatření je proto nepodložený a v rozporu se zákonem č. 100/2001 Sb. Návrh řešení: Navrhuji doplnění konkrétních a závazných zmírňujících opatření pro ochranu obyvatelstva před hlukem, infrazvukem, amplitudovou modulací, vibracemi, stroboskopickým efektem a světelným znečištěním. Dále navrhuji doplnění opatření pro zachování migrační prostupnosti krajiny, ochranu ptáků a netopýrů a omezení kumulativních dopadů více akceleračních oblastí v širším území. Současně navrhuji stanovení jasných podmínek pro monitoring, kontrolu a vyhodnocování dopadů nezávislými odbornými institucemi, nikoliv pouze provozovateli větrných elektráren. Dále navrhuji stanovení minimální odstupové vzdálenosti větrných elektráren od obytné a rekreační zástavby v rozsahu nejméně šestinásobku celkové výšky větrné elektrárny (6× výška VTE), nejméně však vždy 1km. Pro případ, že účinná a konkrétní zmírňující opatření nebudou doplněna a jejich funkčnost spolehlivě prokázána, navrhuji vypuštění všech akceleračních oblastí AOV24 + AOV47 + AOV48 + AOV49 + AOV50 a souvisejících územních opatření z návrhu Změny č. 2 Územního rozvojového plánu ČR. 80–84. Vnitřní rozpory a nedostatečný monitoring SEA současně uvedl, že kumulativní vlivy nebyly zjištěny, ale zároveň připouští jejich existenci při souběhu více AOV. Monitoring je neproveditelně navržen ať po realizaci záměru a převážně v režii provozovatelů. Dokumentace je proto vnitřně rozporná a nepřezkoumatelná. Návrh řešení: Navrhuji doplnění nezávislého a transparentního systému monitoringu, který bude provádět již před realizací záměru a následně i v průběhu provozu větrných elektráren. Dále navrhuji, aby monitoring nebyl zajišťován pouze provozovateli větrných elektráren, ale také nezávislými odbornými institucemi a orgány ochrany přírody, veřejného zdraví a životního prostředí. Současně navrhuji doplnění konkrétních metodik, rozsahu a kontrolních mechanismů monitoringu hluku, infrazvuku, mortality ptáků a netopýrů, migračních tras, krajinného rázu a kumulativních vlivů. Pro případ, že nebude zajištěn nezávislý, odborný a přezkoumatelný monitoring vlivů záměru, navrhuji vypuštění všech akceleračních oblastí AOV24 + AOV47 + AOV48 + AOV49 + AOV50 a souvisejících územních opatření z návrhu Změny č. 2 Územního rozvojového plánu ČR. 85–89. Absence variantního řešení Dokumentace neposuzuje alternativní lokality ani modely a varianty rozmístění, počtu či výšky VTE. Není prokázáno, že navržená varianta představuje řešení s nejmenšími dopady na životní prostředí a obyvatele. Není ani tvrzen a prokazován veřejný zájem zřízení AOV. Postup je v rozporu se směrnicí 2001/42/ES a zákonem č. 100/2001 Sb. Návrh řešení: Navrhuji doplnění variantního posouzení akceleračních oblastí, včetně alternativních lokalit, jiného rozmístění větrných elektráren, nižšího počtu staveb a variant s menší výškou větrných elektráren. Dále navrhuji vyhodnocení méně konfliktních řešení, zejména využití brownfieldů, narušených území a lokalit s nižším střetem s ochranou přírody, krajinného rázu, veřejného zdraví a obytné zástavby. Současně navrhuji doplnění srovnávací analýzy jednotlivých variant z hlediska dopadů na životní prostředí, veřejné zdraví, biodiverzitu, krajinný ráz a majetková práva obyvatel. Pro případ, že nebude prokázáno, že navržená varianta představuje řešení s nejmenšími dopady na životní prostředí a obyvatele, navrhuji vypuštění všech akceleračních oblastí AOV24 + AOV47 + AOV48 + AOV49 + AOV50 a souvisejících územních opatření z návrhu Změny č. 2 Územního rozvojového plánu ČR. 90–94. Nepřiměřenost zásahu do území Navržené řešení představuje hrubější zásah do charakteru krajiny, kvality života obyvatel i majetkových práv a narušení jejich legitimního očekávání, že tyto hodnoty budou zachovány. Nebylo prokázáno (dokumentace se tím ani nezabývá), že negativní dopady nelze dosáhnout jiným, méně konfliktním řešením. Návrh tak nesplňuje princip proporcionality vyžadovaný správním právem i judikaturou správních soudů. Návrh řešení: Navrhuji doplnění řádného posouzení proporcionality zásahu do území, včetně vyhodnocení dopadů na krajinný ráz, kvalitu života obyvatel, veřejné zdraví, majetková práva a charakter venkovského prostředí. Dále navrhuji prokázání, že sledovaného veřejného zájmu nelze dosáhnout jiným, méně konfliktním řešením s nižšími dopady na obyvatele a životní prostředí. Současně navrhuji doplnění variantního řešení a vyhodnocení méně zatěžujících alternativ v souladu s principem proporcionality a minimalizace zásahů do práv obyvatel. Pro případ, že proporcionalita zásahu a nezbytnost navrženého řešení nebudou spolehlivě prokázány, navrhuji vypuštění všech akceleračních oblastí AOV24 + AOV47 + AOV48 + AOV49 + AOV50 a souvisejících územních opatření z návrhu Změny č. 2 Územního rozvojového plánu ČR. 95–99. Riziko lesních požárů a omezení možností hašení AOV24 + AOV47 + AOV48 + AOV49 + AOV50 se z významné části nachází v lesních porostech nebo v jejich bezprostřední blízkosti. Dokumentace SEA však vůbec nehodnotí rizika vzniku a šíření lesních požárů ani dopady souvislého pásu větrných elektráren na možnosti zásahu jednotek požární ochrany a integrovaného záchranného systému. Dokumentace současně nehodnotí kumulativní dopad souvislého pásu cca 88 větrných elektráren v AOV47–AOV50 na krizové řízení a požární bezpečnost krajiny. V podmínkách probíhající klimatické změny a narůstajícího rizika sucha představuje rozsáhlá industrializace lesních hřebenů významné zvýšení požárního rizika v území. Návrh je v rozporu se zásadou prevence podle § 2900 občanského zákoníku, s požadavky zákona č. 133/1985 Sb., o požární ochraně, a s požadavkem řádného vyhodnocení rizik podle zákona č. 100/2001 Sb., o posuzování vlivů na životní prostředí. Návrh řešení: Požaduji doplnění podrobného posouzení požárních rizik, možností zásahu HZS a dopadů souvislého pásu větrných elektráren na letecké lesní požáry, krizové řízení a evakuaci obyvatel. Současně požaduji stanovisko HZS a odborné vyhodnocení dostupnosti území pro zásahovou techniku v podmínkách rozsáhlých lesních požárů. Pro případ, že uvedená rizika nebudou spolehlivě vyloučena, požadují vypuštění akceleračních oblastí AOV24 + AOV47 + AOV48 + AOV49 + AOV50 a souvisejících územních opatření z návrhu Změny č. 2 Územního rozvojového plánu ČR. 100. Procesní vada – neúplné zveřejnění koordinačního výkresu Proces zveřejnění návrhu Změny č. 2 ÚRP vykazuje vady, neboť koordinační výkres nebyl zveřejněn v úplné podobě a chybí zde údaje k identifikaci katastrálních parcel k přesnému určení hranice AOV. Ve zveřejněné dokumentaci absentovaly záměry FVE, přestože představují významnou součást navrhovaného využití území a mají zásadní význam pro posouzení kumulativních a synergických vlivů. Veřejnosti tak nebyla umožněna řádná orientace v návrhu ani efektivní uplatnění připomínek, čímž mohlo dojít ke zkreslení procesních práv veřejnosti. Návrh řešení: Požadujeme vypořádání této procesní vady v souladu se zásadou ochrany práv veřejnosti a transparentnosti procesu pořizování opatření obecné povahy. V Poděbradech dne 19.5.2026 podpis 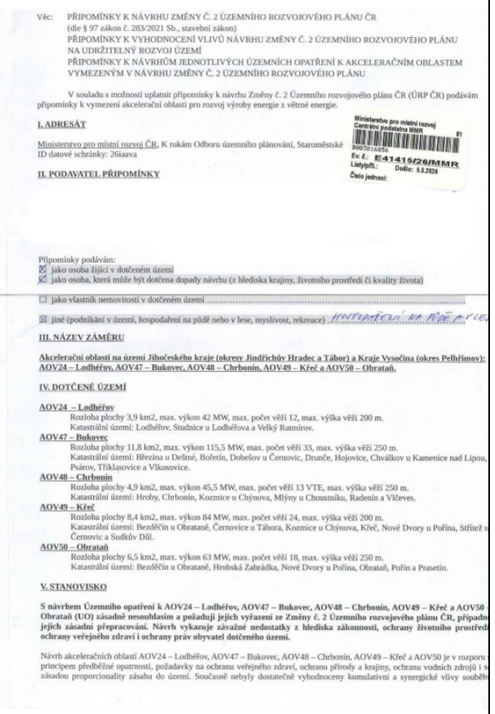 Věc: PŘIPOMÍNKY K NÁVRHU ZMĚNY Č. 2 ÚZEMNÍHO ROZVOJOVÉHO PLÁNU ČR (dle § 97 zákon č. 283/2021 Sb., stavební zákon) PŘIPOMÍNKY K VYHODNOCENÍ VLIVŮ NÁVRHU ZMĚNY Č. 2 ÚZEMNÍHO ROZVOJOVÉHO PLÁNU NA UDRŽITELNÝ ROZVOJ ÚZEMÍ PŘIPOMÍNKY K NÁVRHŮM JEDNOTLIVÝCH ÚZEMNÍCH OPATŘENÍ K AKCELERAČNÍM OBLASTEM VYMEZENÝM V NÁVRHU ZMĚNY Č. 2 ÚZEMNÍHO ROZVOJOVÉHO PLÁNU V souladu s možností uplatnit připomínky k návrhu Změny č. 2 Územního rozvojového plánu ČR (ÚRP ČR) podávám připomínky k vymezení akcelerační oblasti pro rozvoj výroby energie z větrné energie. I. ADRESÁT Ministerstvo pro místní rozvoj ČR, K rukám Odboru územního plánování, Staroměstské ID datové schránky: 2fčaava Ministerstvo pro místní rozvoj Čj.: E41416/26/MMR Došlo: 1.6.2026 Číslo jednací: II. PODAVATEL PŘIPOMÍNKY Připomínky podávám: ☒ jako osoba žijící v dotčeném území ☒ jako osoba, která může být dotčena dopady návrhu (z hlediska krajiny, životního prostředí či kvality života) ☐ jako vlastník nemovitostí v dotčeném území ..... ☒ jiné (podnikání v území, hospodaření na půdě nebo v lese, myslivost, rekreace) Vlastnictví na Podbrdsku III. NÁZEV ZÁMĚRU Akcelerační oblasti na území Jihočeského kraje (okresy Jindřichův Hradec a Tábor) a Kraje Vysočina (okres Pelhřimov): AOV24 – Lodhéřov, AOV47 – Bukovec, AOV48 – Chrbonín, AOV49 – Křeč a AOV50 – Obrataň. IV. DOTČENÉ ÚZEMÍ AOV24 – Lodhéřov Rozloha plochy 3,9 km2, max. výkon 42 MW, max. počet věží 12, max. výška věží 200 m. Katastrální území: Lodhéřov, Studnice u Lodhéřova a Velký Ratmírov. AOV47 – Bukovec Rozloha plochy 11,8 km2, max. výkon 115,5 MW, max. počet věží 33, max. výška věží 250 m. Katastrální území: Březina u Deštné, Bořetín, Dobešov u Černovic, Druneč, Hojovice, Chválkov u Kamenice nad Lipou, Psárov, Třískasovice a Vlkosovice. AOV48 – Chrbonín Rozloha plochy 4,9 km2, max. výkon 45,5 MW, max. počet věží 13 VTE, max. výška věží 250 m. Katastrální území: Hroby, Chrbonín, Kozmice u Chýnova, Mlýny u Choustníku, Radenín a Vlčeves. AOV49 – Křeč Rozloha plochy 8,4 km2, max. výkon 84 MW, max. počet věží 24, max. výška věží 200 m. Katastrální území: Bezděčín u Obratně, Černovice u Tábora, Kozmice u Chýnova, Křeč, Nové Dvory u Pořína, Střítež Černovic a Sudkův Důl. AOV50 – Obrataň Rozloha plochy 6,5 km2, max. výkon 63 MW, max. počet věží 18, max. výška věží 250 m. Katastrální území: Bezděčín u Obratně, Hrobská Zahrádka, Nové Dvory u Pořína, Obrataň, Pořín a Prasetín. V. STANOVISKO S návrhem Územního opatření k AOV24 – Lodhéřov, AOV47 – Bukovec, AOV48 – Chrbonín, AOV49 – Křeč a AOV50 – Obrataň (UO) zásadně nesouhlasím a požaduji jejich vyřazení ze Změny č. 2 Územního rozvojového plánu ČR, případně jejich zásadní přepracování. Návrh vykazuje závažné nedostatky z hlediska zákonnosti, ochrany životního prostředí, ochrany veřejného zdraví i ochrany práv obyvatel dotčeného území. Návrh akceleračních oblastí AOV24 – Lodhéřov, AOV47 – Bukovec, AOV48 – Chrbonín, AOV49 – Křeč a AOV50 je v rozporu s principem předběžné opatrnosti, požadavky na ochranu veřejného zdraví, ochranu přírody a krajiny, ochranu vodních zdrojů i s zásadou proporcionality zásahu do území. Současně nebyly dostatečně vyhodnoceny kumulativní a synergické vlivy souběhu	**Akceptováno částečně.** **Akcelerační oblasti AOV47 – Bukovec AOV49 – Křeč byly vypuštěny. Akcelerační oblast AOV24 – Lodhéřov byla zmenšena.** Při vymezování akceleračních oblastí bylo postupováno v souladu se správním řádem a stavebním zákonem a byly opatřeny všechny relevantní podklady vyžadované právními předpisy. § 68 správního řádu se podle § 174 odst. 1 správního řádu použije pro opatření obecné povahy přiměřeně. K návrhu Změny č. 2 ÚRP a souvisejících územních opatření bylo pořízeno vyhodnocení vlivů na udržitelný rozvoj území (VVURÚ), obsahující jak vyhodnocení vlivů koncepce na životní prostředí (SEA), tak posouzení vlivů na lokality soustavy Natura 2000, zpracovaná osobami s příslušnou autorizací. Obsah VVURÚ zahrnuje všechny náležitosti požadované právními předpisy. VVURÚ nekonstatovalo žádný významný negativní vliv. Podkladem pro návrh a pro VVURÚ bylo též biologické posouzení podle § 11 odst. 3 resp. 4 ZOZE. Ochrana hodnot v území a kvality bydlení byla zajištěna zpracováním a projednáním návrhu v souladu s požadavky stavebního zákona, ZOZE a dalších právních předpisů, zohledněním výsledků biologického posouzení a průběžných výstupů z VVURÚ a zohledněním dalších podkladů, mj. dokumentu Screening území ČR z hlediska ochrany krajinného rázu (Roman Bukáček, Simona Vondráčková, 2025). Ochrana hodnot v území a kvality bydlení byla zajištěna na úrovni koncepce. Podrobnosti, které nelze na úrovni koncepce řešit (např. prokázání splnění hlukových limitů záměrem) budou řešeny na úrovni konkrétních záměrů v souladu se stavebním zákonem, ZOZE a dalšími právními předpisy. Zadání Změny č. 2 ÚRP schválené vládou ČR nepožadovalo variantní řešení. Vlivy návrhu, včetně kumulativních vlivů, byly posouzeny na úrovni koncepce v rámci VVURÚ. Proběhlo hodnocení nulové varianty (platné znění ÚRP) vůči navrhované variantě (Změna č. 2 ÚRP). Při návrhu akceleračních oblastí byla brána v úvahu kritéria uvedená v článku 15c odst. 1 písm. a) bod i) směrnice RED III, resp. § 4 odst. 3 ZOZE. Uvedená ustanovení právních předpisů uvádějí typy území, kde má být vymezení akceleračních oblastí upřednostněno, nevylučují tedy vymezení akcelerační oblasti i v jiných typech území. Akcelerační oblasti pro VTE nebylo ve většině případů možno vymezit pouze v územích uvedených výše, a to zejména z důvodů, že technologie větrných elektráren vyžaduje značné rozestupy (v řádu stovek metrů) mezi jednotlivými zařízeními. Akcelerační oblasti umožňující výstavbu většího počtu stožárů proto zabírají rozsáhlé území, podmínkou pak je i dostatečný větrný potenciál. Ve Změně č. 2 ÚRP nebyly i s ohledem na jejich celostátní význam navrhovány oblasti pro VTE menší než 2,5 km^2. Zároveň není

						žádoucí akcelerační oblasti pro VTE umisťovat v těsné blízkosti obydleného území, což značně limituje využití brownfieldů a dalších zastavěných ploch. Předpokládaný výkon záměrů umístitelných v akcelerační oblasti byl v souladu s § 7 odst. 3 ZOZE stanoven odborným odhadem. Přesný výkon, počet, umístění a výšku věží VTE nelze určit bez znalosti konkrétního záměru. Vymezením akcelerační oblasti není povolen konkrétní záměr. Smyslem vymezení akcelerační oblasti a stanovení podmínek v územním opatření není nahradit úvahu stavebníka o tom, v jaké přesné poloze či kapacitě chce v AO svůj záměr zrealizovat. Návrh obsahuje celou řadu podmínek a zmírňujících opatření pro každou AOV k předejití možným střetům budoucích záměrů s jinými veřejnými zájmy a v souladu se ZOZE řeší prostřednictvím územního opatření požadavky na budoucí záměry v mnohem větší podrobnosti, než kdyby došlo jen k vymezení plochy či koridoru pro OZE v ÚRP. Kumulativní posouzení vlivů na životní prostředí a veřejné zdraví bylo v rámci SEA provedeno pro každou AO (viz karty AO v příloze č. 2 SEA) i pro Změnu č. 2 ÚRP jako celek. Kumulativní vlivy na krajinný ráz je možno stanovit tam, kde existují prostorově a výškově obdobné stavby a záměry, jinak postrádá hodnocení kumulace smysl. Problematika ochrany ptáků byla řešena během vymezování akceleračních oblastí takto: 1) Podle § 4 zákona č. 249/2025 Sb. (ZOZE) nelze akcelerační oblast vymezit na území evropsky významné lokality a ptačí oblasti. 2) V rámci zpracování návrhu Změny č. 2 ÚRP byly využity mapy citlivosti ptáků vůči výstavbě VTE zpracované podle metodiky BirdLife International Českou společností ornitologickou (https://www.birdlife.cz/mapa-citlivosti-ptaku-vuci-vystavbe-vetrnych-elektraren-v-cesku-novy-nastroj-pro-udrzitelne-planovani/). Na základě map citlivosti nebyla do akceleračních oblastí zařazena území s extrémním a vysokým rizikem střetů ptáků s VTE. 3) Dále bylo pro jednotlivé akcelerační oblasti zpracováno biologické posouzení podle § 11 odst. 3, resp. 4 ZOZE. Výsledky posouzení byly respektovány při vymezení akceleračních oblastí a na jejich základě byly stanoveny podmínky a zmírňující opatření implementovaná do územních opatření. Jedná se o podmínky pro ochranu významných biotopů, eliminaci negativních vlivů během hnízdního období, monitoring mortality ptáků, využití detekčních systémů, selektivních odstávek a dalších technických opatření ke snižování kolizního rizika ptáků a VTE. 4) Následně proběhlo vyhodnocení vlivu návrhu Změny č. 2 ÚRP na udržitelný rozvoj území, jehož součástí je vyhodnocení vlivu na životní prostředí (SEA) a vyhodnocení vlivů na lokality soustavy Natura 2000. Nebyly identifikovány významné negativní vlivy na populace ptáků, které by bránily vymezení akcelerační oblasti. 5) Na základě stanovisek dotčených

Poř. č.	Připomínkové místo	Číslo jednací	Článek	AO	Připomínka	Vyhodnocení
					 	orgánů a připomínek veřejnosti byla do územního opatření doplněna podmínka vymezující biologický dozor ve fázi přípravy a realizace VTE, jehož účelem bude eliminovat nebo významně snížit negativní vlivy na zvláště chráněné druhy ptáků. Pro vymezení akceleračních oblastí byla využita vrstva území významných pro netopýry dle podkladů ČESON i výskyt netopýrů hodnocený v rámci biologického posouzení a vyhodnocení SEA. Ochrana netopýrů je dále zajištěna souborem preventivních a provozních opatření, zejména povinností sezónních odstávek v období zvýšeného rizika mortality, využíváním technických prostředků ke snižování kolizního rizika a následným monitoringem letové aktivity netopýrů. Výskyt přírodních biotopů byl ověřen během provedeného biologického posouzení. Zdrojem informací byla kromě terénního průzkumu zejména průběžně aktualizovaná vrstva mapování biotopů spravovaná Agenturou ochrany přírody a krajiny ČR, která spojitě pokrývá celé území České republiky. Na základě zjištěných skutečností byly následně autorizovanou osobou podle § 45j zákona č. 114/1992 Sb., o ochraně přírody a krajiny, v rámci územního opatření pro danou akcelerační oblast stanoveny podmínky na eliminaci či kompenzaci případných negativních vlivů záměrů OZE. Plošně rozsáhlejší výskyty kvalitních přírodních biotopů nebyly do vymezení akceleračních oblastí zahrnovány. Vliv umístění akceleračních oblastí na prostupnost krajiny a migraci velkých savců byl posuzován v rámci vyhodnocení vlivů návrhu Změny č. 2 ÚRP na udržitelný rozvoj území, jehož součástí je i vyhodnocení vlivů na životní prostředí (SEA) a vyhodnocení vlivů na lokality soustavy Natura 2000. Provedená hodnocení konstatovala, že vliv vymezených akceleračních oblastí (AO) na migraci zvláště chráněných druhů savců není významně negativní, nedojde k významnému bariérovému efektu. Pro ochranu zvláště chráněných druhů velkých savců (rys, vlk, medvěd a los) vymezila Agentura ochrany přírody a krajiny ČR propojenou soustavu ploch a koridorů – tzv. biotop vybraných zvláště chráněných druhů velkých savců, který je součástí územně analytických podkladů (ÚAP). Tyto podklady byly při navrhování AO respektovány, tzv. jádrová území byla z návrhu AO zcela vyloučena a pro koridory je v rámci územních opatření stanovena podmínka zaručující zachování prostupnosti. Několik akceleračních oblastí bylo v rámci úpravy návrhu po společném jednání a veřejném projednání vypuštěno z důvodu minimalizace průniku akceleračních oblastí a migračních koridorů. Výskyt obojživelníků, plazů, hmyzu a dalších skupin bezobratlých byl posuzován v rámci biologického posouzení. Při vymezování akceleračních oblastí byly zohledněny významné biotopy, mokřady, vodní prvky, přírodní biotopy i

Poř. č.	Připomínkové místo	Číslo jednací	Článek	AO	Připomínka	Vyhodnocení
						další ekologicky cenné lokality. Územní opatření současně stanovují podmínky na ochranu přírodních biotopů a dalších přírodních hodnot území, které budou sloužit také pro ochranu obojživelníků, plazů a hmyzu a dalších skupin bezobratlých. V případě výskytu obojživelníků byla stanovena podmínka zajištění staveniště proti úhynu a zraňování obojživelníků. Na základě stanovisek dotčených orgánů a připomínek veřejnosti byla do územních opatření pro VTE doplněna podmínka vymezující biologický dozor ve fázi přípravy a realizace VTE, jehož účelem bude eliminovat nebo významně snížit negativní vlivy na zvláště chráněné druhy. Akcelerační oblasti jsou vymezeny mimo nadregionální a regionální biocentra ÚSES. Prvkům lokálního ÚSES a všem biokoridorům nebylo možné se při vymezování akceleračních oblastí zcela vyhnout, proto je ve všech souvisejících územních opatřeních stanovena podmínka, která vylučuje zásah do ploch a koridorů lokálního ÚSES, nadregionálních a regionálních biokoridorů, vyjma nezbytného křížení liniové dopravní a technické infrastruktury s biokoridory. Vymezení akcelerační oblasti samo o sobě nepředstavuje povolení ke kácení ani zásah do lesních porostů. Konkrétní rozsah případného odlesnění bude znám až v navazujících řízeních podle umístění jednotlivých záměrů a související infrastruktury. Zásahy do lesních porostů budou podléhat povolovacím procesům podle lesního zákona a zákona o ochraně přírody a krajiny. Současně jsou v územních opatřeních stanoveny podmínky na ochranu přírodních biotopů a zvláště chráněných druhů, které mají minimalizovat případné negativní dopady na biodiverzitu lesních ekosystémů. Vymezování AO pro VTE na I. a II. třídě ochrany ZPF právní předpisy umožňují a v řadě případů se mu nebylo možné vyhnout s ohledem na velkou rozlohu AO pro VTE celostátního významu a mozaikovité prolínání půd I. a II. třídy ochrany ZPF napříč územím. Samotné VTE a doprovodné stavby (např. příjezdová cesta) zaberou jen zlomek území akcelerační oblasti, zábor zemědělské půdy lze odůvodnit veřejným zájmem na výstavbě záměrů pro využití OZE. V návrhu Změny č. 2 ÚRP pro veřejné projednání byl vyhodnocen potenciální celkový zábor na I. a II. třídě ochrany ZPF v rozsahu 95,3 ha, což představuje 0,2 % z navrhované rozlohy AO. Územní opatření stanoví podmínky, které vyžadují zachování funkčnosti stávajících meliorací, zakazují poškozování protierozních opatření a vylučují vznik pozemků bez přístupu či neobhospodařovatelných ploch; všechna tato opatření zajišťují ochranu zemědělského hospodaření v akceleračních oblastech. Na základě vypořádání stanovisek a připomínek byla stanovena podmínka v územních opatřeních na maximální celkovou plochu pro odnětí ZPF v AO pro záměry OZE. V rámci souvisejících územních opatření jsou stanoveny podmínky, které zajišťují ochranu protierozních opatření,

Poř. č.	Připomínkové místo	Číslo jednací	Článek	AO	Připomínka	Vyhodnocení
						funkčních meliaračních zařízení, vodních toků a ploch a rovněž omezující možné terénní úpravy. V lokalitách, které indikovala biologická posouzení, je navíc v souvisejících územních opatřeních stanovena podmínka, která ukládá přednostní využívání propustných materiálů schopných vsakování pro všechny obslužné komunikace a v případech, kdy je nezbytné použití nepropustných povrchů, musí být tyto plochy povinně doplněny funkčním systémem vsakování nebo retence srážkových vod. Vzdálenost záměrů OZE od vodních ploch a toků, mokřadů apod. byla ošetřena podmínkou v územních opatřeních (v závislosti na výskytu takových území v akcelerační oblasti). Právo na ochranu zdraví je dáno platnou legislativou ČR a EU. Ustanovení obecně závazných právních předpisů týkajících se hlukové zátěže nejsou vymezením akceleračních oblastí dotčena, konkrétní záměry pro využití OZE budou muset splnit příslušné hlukové limity. Záměry OZE v akcelerační oblasti musí též splnit požadavky na výstavbu podle stavebního zákona a vyhlášky č. 146/2024 Sb. Dodržení požadavků na výstavbu bude předmětem řízení o povolení záměru. Do ÚO u všech AO pro VTE je zapracována podmínka zpracování hlukové studie a minimalizace shadow flicker efektu (míhání stínů). Záměry pro využití OZE budou muset splnit všechny legislativou požadované hygienické limity (např. hlukové). Požadavky na minimální vzdálenost VTE nebo akceleračních oblastí od obytné zástavby nejsou v českém právu ani v právu EU stanoveny. V rámci návrhu Změny č. 2 ÚRP byly AO pro VTE vymezovány v odstupové vzdálenosti minimálně 500 metrů od obytné zástavby sídel. Tato hodnota byla určena odborným odhadem jako vzdálenost, pod níž významně klesá pravděpodobnost, že by konkrétní záměry VTE splnily hlukové limity vůči obytné zástavbě. Konkrétní záměry pro využití OZE musí následně v navazujícím řízení splnit veškeré zákonné hygienické a hlukové limity. Vymezení akcelerační oblasti ve vzdálenosti 500 m od obytné zástavby tedy neznamená, že právě ve vzdálenosti 500 m od obytné zástavby budou poté VTE umisťovány. Jak již bylo konstatováno výše, kumulativní posouzení vlivů na životní prostředí a veřejné zdraví bylo v rámci SEA provedeno pro každou AO (viz karty AO v příloze č. 2 SEA) i pro Změnu č. 2 ÚRP jako celek. Při vymezování akceleračních oblastí bylo postupováno v souladu s právními předpisy ČR a EU a mezinárodními smlouvami. Územní opatření obsahují konkrétní podmínky k zajištění ochrany přírody a půdy a dalších veřejných zájmů, které byly stanoveny s ohledem na specifika konkrétní technologie, oblasti, a limity využití území, což je v souladu s požadavkem čl. 15c odst. 1 písm. b) směrnice RED III.

Poř. č.	Připomínkové místo	Číslo jednací	Článek	AO	Připomínka	Vyhodnocení
						Směrnice EIA se vztahuje na posuzování konkrétních záměrů, nikoliv na posuzování koncepcí. Záměry v akcelerační oblasti jsou v souladu s čl. 16a odst. 3 směrnice RED III a s § 28 ZOZE osvobozeny od posuzování vlivů záměru na životní prostředí (EIA); osvobození se neuplatní pouze v zákonem výslovně stanovených výjimkách, tj. při přeshraničním posuzování nebo při vysoce pravděpodobném výskytu významných nepříznivých vlivů nezjištěných při pořizování územního opatření. Právo na příznivé životní prostředí a ochranu veřejného zdraví je dáno platnou legislativou ČR a EU a je na úrovni vymezení akceleračních oblastí zajištěno postupem vymezení podle právních předpisů a stanovením odpovídajících podmínek v územním opatření; záležitosti vyplývající z návrhu konkrétního záměru budou řešeny při povolení konkrétního záměru. Zákon č. 249/2025 Sb. a stavební zákon upravují zapojení dotčených územních samosprávných celků a veřejnosti do procesu pořizování změny ÚRP a procesu pořizování územních opatření o podmínkách a zmírňujících opatřeních, včetně stanovení lhůt. Vymezení AO bylo projednáno s obcemi a veřejností v rámci veřejného projednání v souladu s § 96 stavebního zákona. Všechny obce a veřejnost měli možnost uplatnit své připomínky k návrhu Změny č. 2 ÚRP.
3352.	Stáhlich Rudolf	MMR-39346-2026-81	99czj 99czk	AOV56 AOV57		**Neakceptováno.** **Akcelerační oblast AOV56 Vrabčiny byla v průběhu přípravy Změny č. 2 ÚRP zmenšena.** Vymezení akceleračních oblastí proběhlo na základě biologického posouzení konkrétních navrhovaných území podle § 11 odst. 3 resp. 4 zákona č. 249/2025 Sb. (ZOZE), jehož výsledky spolu s výsledky vyhodnocení vlivů na životní prostředí (SEA/VVURÚ, Příloha 5 k Změně č. 2 ÚRP) byly zapracovány do návrhu; oblasti, u nichž autorizované osoby identifikovaly významné negativní nebo kumulativní vlivy, byly ze Změny č. 2 ÚRP vyloučeny (odůvodnění Změny č. 2 ÚRP, odst. 32). Konkrétní záměry se nadále povolují v souladu se stavebním zákonem za podmínek stanovených v územním opatření. Pro výběr ploch byl využit i výsledek posouzení citlivosti ptáků vůči VTE zpracovaný Českou společností ornitologickou; území s extrémním a vysokým kolizním rizikem do akceleračních oblastí zahrnuta nebyla. Podmínky v územních opatřeních ukládají biologický dozor, monitoring mortality ptáků, detekční systémy a selektivní odstávky. Nebyly identifikovány významné negativní vlivy, které by bránily vymezení akceleračních oblastí. Posouzení kumulativních vlivů na životní prostředí a veřejné zdraví proběhlo v rámci VVURÚ na úrovni koncepce, a to jak pro každou akcelerační oblast individuálně (karty AO, příloha č. 2 SEA), tak pro Změnu č. 2 ÚRP jako celek. Akcelerační

Poř. č.	Připomínkové místo	Číslo jednací	Článek	AO	Připomínka	Vyhodnocení
					Věc: **Připomínka k návrhu Změny č. 2 Územního rozvojového plánu ČR (ÚRP ČR)** Podávám připomínku k návrhu vymezení akceleračních oblastí pro větrné elektrárny (VTE) v území: **AOV 56 Vrabčiny a AOV 57 Bílá skála, Plzeňský kraj.** Na základě níže uvedených důvodů **nesouhlasím** s tímto návrhem změny č. 2 ÚRP ČR, který se týká vymezení akceleračních oblastí pro výrobu energie z obnovitelných zdrojů. Uvádím základní **důvody:** **1) Nedostatky návrhu** • návrh není dostatečně odůvodněn a **chybí konkrétní podklady** (zákon č. 500/2004 Sb.) • nebyly dostatečně posouzeny **dopady na životní prostředí** (zákon č. 100/2001 Sb.) • hrozí **narušení krajiny a přírody** (zákon č. 114/1992 Sb.) • návrh **nerespektuje ochranu hodnot území a kvalitu bydlení** (zákon č. 283/2021 Sb.) • nebyly posouzeny jiné **varianty řešení, zejména využití brownfieldů** (opuštěných a již narušených ploch) a návrh tak neodůvodněně zasahuje do volné krajiny • vychází **pouze z expertních odhadů** (počet věží, výkon, rozmístění) • návrh **řeší problémy až dodatečně**, místo aby jim předešel • nejsou dostatečně vyhodnoceny **kumulativní dopady více záměrů v území** **2) Příroda a krajina** • výskyt chráněných druhů (ptáci, netopýři) a zásah do migračních tras • narušení prvků ÚSES (biokoridory) • zásadní změna krajiny a její industrializace • dominantní stavby (až cca 250 m vysoké) viditelné na velké vzdálenosti • chybí posouzení nočního osvětlení • nedostatečně řešen kumulativní vliv více větrných elektráren **3) Voda a klima** • narušení vsakování vody do půdy a změna odtokových poměrů • zhoršení schopnosti krajiny zadržovat vodu a riziko vysychání krajiny • nedostatečné odstupy od vodních toků • chybí posouzení vlivu na mikroklima **4) Zemědělská půda** • zábor a znehodnocení kvalitní půdy • možné zásahy do půd I. a II. třídy ochrany (nejcennější půdy) • zhutnění půdy a zvýšení eroze a rozdělení (fragmentace) pozemků • nejasný stav a poškození meliorací 1	oblasti jsou vymezeny mimo nadregionální a regionální biocentra; územní opatření vylučují zásah do prvků lokálního ÚSES a všech biokoridorů, s výjimkou nezbytného křížení liniové dopravní a technické infrastruktury. Územní opatření pro VTE ukládají povinnost vypracovat hlukovou studii zahrnující všechny stávající zdroje hluku v dotčeném území. Obavy z hluku, stroboskopického efektu a dopadů na pohodu bydlení jsou řešeny povinností zpracovat ke každému záměru VTE hlukovou studii a studii minimalizace shadow flicker efektu; zákonné hygienické limity musí záměry splnit v navazujícím stavebním řízení. Minimální vzdálenost 500 m od obytné zástavby sídel snižuje rizika pro obyvatele. Hydrogeologické aspekty výstavby, včetně vlivu na lokální zdroje pitné vody, budou předmětem podrobného posouzení v navazujícím řízení; narušení podzemních vod se s ohledem na mělké základy VTE (do cca 5 m) nepředpokládá. Podmínky pro ochranu ZPF jsou součástí územního opatření pro danou akcelerační oblast, čímž bude zajištěna stejná míra ochrany ZPF jako u záměru umisťovaných na ZPF mimo akcelerační oblasti. Souhlas s odnětím ze ZPF bude taktéž vydáván. Podmínky v územním opatření zakazují poškozování protierozních opatření a narušení funkce meliorací. Vliv na cestovní ruch a rekreaci bude předmětem posouzení v navazujících řízeních; samotné vymezení akcelerační oblasti v ÚRP nezakládá právo na výstavbu VTE ani nevylučuje jiné využití území. Návrh Změny č. 2 ÚRP byl připraven v souladu s platnou legislativou ČR a EU, včetně zákona č. 249/2025 Sb. (ZOZE), směrnice RED III a Listiny základních práv a svobod. Vymezení akceleračních oblastí a podmínky v územních opatřeních jsou stanoveny na základě zákona a v jeho mezích; vymezení AO nezakládá možnost vyvlastnění ani nezasahuje do práva na nedotknutelnost obydlí. K čl. 4 Listiny základních práv a svobod: Vymezení akceleračních oblastí ve Změně č. 2 ÚRP a podmínky v souvisejících územních opatřeních jsou stanoveny na základě zákona a v jeho mezích. K čl. 11 Listiny základních práv a svobod – zásah do vlastnického práva: AO nejsou vymezeny jako veřejně prospěšné stavby, veřejně prospěšná opatření ani asanace, tudíž z vymezení AO nevyplývá možnost vyvlastnění. K čl. 12 Listiny základních práv a svobod: Vymezení akcelerační oblasti nelze pokládat za narušení práva na nedotknutelnost obydlí ve smyslu čl. 12 Listiny základních práv a svobod. K čl. 31 Listiny základních práv a svobod: Bylo zpracováno vyhodnocení vlivů na udržitelný rozvoj území, jehož součástí je v rámci SEA i vyhodnocení vlivů na veřejné zdraví. Žádný významný negativní vliv nebyl konstatován. Za účelem minimalizace dopadů na veřejné zdraví byly zejména stanoveny podmínky, nařizující v akceleračních oblastech pro VTE doložit ke konkrétnímu záměru podrobnou hlukovou studii

Poř. č.	Připomínkové místo	Číslo jednací	Článek	AO	Připomínka	Vyhodnocení
					5) Dopady na obyvatele • hluk a jeho dlouhodobý vliv • blikání stínů (stroboskopický efekt) • změna charakteru bydlení • pokles hodnoty nemovitostí • není dostatečně vysvětleno, jak byla stanovena vzdálenost od obytné zástavby **6) Technická a bezpečnostní rizika** • odlet ledu z rotorů v zimě • zásah bleskem • požáry zařízení (obtížně zvládnutelné zásahy) • pád částí konstrukce • únik provozních kapalin • šíření požáru do krajiny • kontaminace půdy a vody Není jasné, kdo nese **odpovědnost za škody na zdraví a majetku**. **7) Kumulace vlivů** • sčítání hluku, zásahů do krajiny a vizuální zátěže • dopady více elektráren nejsou vyhodnoceny společně • výsledný dopad na životní prostředí i lidi může být výrazně vyšší **8) Rozpor se zákony ČR a EU** • správní řád (zákon č. 500/2004 Sb.) • ochrana přírody (zákon č. 114/1992 Sb.) • EIA (zákon č. 100/2001 Sb.) • ochrana půdy (zákon č. 334/1992 Sb.) • stavební zákon (zákon č. 283/2021 Sb.) • nesplnění podmínek směrnice EU RED III (nevhodně zvolená lokalita, nevyřešené dopady) • návrh může zasahovat do práva na příznivé životní prostředí a ochranu zdraví podle Listiny základních lidských práv a svobod (čl. 31, čl. 35, čl. 11) • porušení principu předběžné opatrnosti (čl. 191 SFEU), návrh je předkládán bez dostatečných podkladů a při existenci důvodných pochybností o jeho dopadech Navržená oblast **má zásadní střety s přírodou, krajinou, vodou i životem obyvatel.** Tyto problémy nejsou odstraněny, pouze částečně zmírňovány. Návrh nemá dostatečné podklady, neřeší varianty a nehodnotí kumulativní dopady, proto **požaduji vyloučení akcelerační oblasti z návrhu.**	a studii na shadow flicker efekt. Další podmínky na ochranu veřejného zdraví lze dle potřeby stanovit při povolování konkrétních záměrů. K čl. 35 Listiny základních práv a svobod: Akcelerační oblasti, resp. jejich využití pro zvýšení výroby energie z obnovitelných zdrojů, přispěje ke zvýšení podílu obnovitelných zdrojů na výrobě energie v ČR a tím i k příznivému životnímu prostředí. K odstranění nebo zmírnění možných negativních vlivů na jiné složky přírody byly stanoveny podmínky v územních opatřeních. Na účast veřejnosti v územním plánování se vztahuje čl. 7 Aarhuské úmluvy. Procesy územního plánování jsou dlouhodobě nastaveny stavebním zákonem, v případě vymezování akceleračních oblastí v souběhu se ZOZE, tak, aby požadavky Aarhuské úmluvy byly splněny. Postup pořízení Změny č. 2 ÚRP a souvisejících územních opatření proběhl v souladu se stavebním zákonem a ZOZE. K návrhu Změny č. 2 ÚRP a souvisejících územních opatření mohl každý podat připomínku ve veřejném projednání, všechny připomínky byly vypořádány. Již z toho, že část akceleračních oblastí byla na základě argumentů uplatněných ve stanoviscích a připomínkách pro společné jednání a veřejné projednání zmenšena či zcela vypuštěna, je zřejmé, že výsledek účasti veřejnosti byl vzat v úvahu a že účast veřejnosti byla zajištěna v době, kdy všechny možnosti byly otevřeny.
3353.	Wohlgemuth Jan	MMR-39347-2026-81	99cn	AOV30	**Věc: Připomínka k návrhu Změny č. 2 Územního rozvojového plánu a k Vyhodnocení vlivů na udržitelný rozvoj území v části vymezení akceleračních oblastí pro větrné elektrárny (AOV30)** **1) PRÁVNÍ VÝHRADY A VÝHRADY PROTI REALIZACI VTE** Schválením akceleračních zón se vymezují v České republice území, ve kterých se **protiústavně zjednodušuje a zrychluje povolovací proces pro určitý vybraný druh staveb**, tedy vyčleňuje se v rozporu s principem rovnosti před zákonem určitý druh správního řízení do zvláštního právního režimu. Základní princip rovnosti přitom vyžaduje, aby byl zákon ve stejných nebo obdobných situacích vykládán stejně pro všechny. Rovněž Ústavní soud ČR konstantně a trvale zakazuje libovůli, a vždy v rámci rovnosti před zákonem zkoumá, zda zákonodárce nevytvořil neodůvodněné rozdíly, které nemají racionální základ.	**Neakceptováno.** Vlivy návrhu Změny č. 2 ÚRP na udržitelný rozvoj území, včetně vlivů na biodiverzitu, lokality soustavy Natura 2000, chráněné druhy živočichů a krajinný ráz, byly komplexně posouzeny v rámci SEA a vyhodnocení vlivů na lokality Natura 2000. Pro všechny výše zmíněné akcelerační oblasti bylo zpracováno biologické posouzení podle § 11 odst. 3 resp. 4 ZOZE, jehož závěry byly respektovány při vymezení oblasti a promítnuty do podmínek územního opatření. Při vymezování akceleračních oblastí bylo postupováno v souladu se správním řádem a stavebním zákonem a byly opatřeny všechny relevantní podklady vyžadované právními předpisy. § 68

Poř. č.	Připomínkové místo	Číslo jednací	Článek	AO	Připomínka	Vyhodnocení
					Zde tato nedůvodná nerovnost byla zákonodárcem vytvořena pro určitý druh staveb, tedy pro nedůvodně protěžovanou skupinu stavebníků a vlastníků nemovitostí bylo vytvořeno speciální a nedůvodné zjednodušené stavební řízení, tím se vytvořil právní stav, kdy pro stavby typově trvale a často nevratně vysoce zatěžující krajinu a její obyvatele a s výraznými faktickými dopady na krajinu a její obyvatele se paradoxně zjednodušuje jejich povolováni, zatímco u staveb výrazně jednodušších se trvá na standardní náročnosti povolovacího řízeni. Pro stavebníky VTE se tedy vytvořilo ze strany zákonodárců protekční právní prostředí, tj. využila se pozitivní právní diskriminace, kterou se životni prostředí - snížením těchto klasických standardů - spíše potencionálně ohrožuje. Bylo tedy **porušeno ústavně chráněné právo na rovnost před zákonem dle čl.3 odst.1 Listiny základních práv a svobod.** Rovnost před zákonem není přitom privilegium, ale základní právo; **stavebníci VTE nemají právo být zvýhodňováni ve stavebním právu vůči ostatním stavebníkům, ale zcela naopak, bylo by důvodné a obhajitelné požadovat po nich s ohledem na náročnost staveb a jejich dopady do krajiny a na obyvatele přísnější podmínky**. “Rovnost před zákonem" je základní právní princip zaručující, že se všemi osobami je zacházeno stejně bez diskriminace, a to **včetně jakékoli pozitivní diskriminace.** Tento princip, ukotvený v ústavním pořádku (Listina základních práv a svobod), **zajišťuje rovný přístup k právům a spravedlivému procesu před orgány veřejné moci, tedy i před orgány ve stavebním řízení.** Rychlost předmětného správního řízeni v případě VTE není přitom absolutně důvodným argumentem, ale spíše naopak, svědčí v jeho neprospěch. Rychlost při náročnosti těchto staveb je spíše negativum, zvláště snižují-li se nároky na tato řízení. **Rovnost před zákonem je základní právo, které zaručuje všem stejné zacházení ve vztahu k našemu právnímu řádu dle našeho ústavního pořádku; proto zavedení akceleračních zón je nepochybně protiústavním zásahem a nemůže při obhajobě jakkoli obstát. Proto jakýkoli krok realizovaný na jejich podkladě je krokem v rozporu s právem.** Právní obhajobu však mají obce a města (a občané v referendu) **i proti větrným elektrárnám ad hoc**, tedy tzv. případ od případu mimo akcelerační zóny, pokud by byla snaha je takto stavět, a to ze všech dále uvedených důvodů. Realizaci větrných elektráren dále dochází ve vztahu k samosprávám, k účastníkům daných správních řízení, včetně obcí a měst, a objektivně vůči všem přímo i nepřímo dotčeným občanům naší země, k porušení těchto ustanovení: **• Ústavního zákona č. 1/1993 Sb., tj. Ústavy České republiky, v těchto částech** **• Porušení Čl. 7:** Stát dbá o šetrné využívání přírodních zdrojů a ochranu přírodního bohatství. Stát by tím, že by povolil realizovat podobné dílo, nedbal o šetrné využívání přírodních zdrojů a ochranu přírodního bohatství, tj. připustil by zasáhnout do krajiny natrvalo tak, že by ji regionálně zcela narušil a v zastavěné ploše natrvalo zničil. Tím by porušil daný článek Ústavy ČR. **• Porušení Čl. 8:** Zaručuje se samospráva územních samosprávných celků. **Porušení Čl. 101, odst.1:** Obec je samostatně spravována zastupitelstvem. Tím, že se připustil režim protiústavních akceleračních zón, se dále připustil zásahem zákonodárce zvenčí **protiprávní zásah do územních plánů,** jejichž obsah je jinak výsostným právem obcí a měst jako jednotek územních samospráv.	správního řádu se podle § 174 odst. 1 správního řádu použije pro opatření obecné povahy přiměřeně. Kumulativní posouzení vlivů na životní prostředí a veřejné zdraví bylo v rámci SEA provedeno pro každou AO (viz karty AO v příloze č. 2 SEA) i pro Změnu č. 2 ÚRP jako celek. Kumulativní vlivy na krajinný ráz je možno stanovit tam, kde existují prostorově a výškově obdobné stavby a záměry, jinak postrádá hodnocení kumulace smysl. Zadání Změny č. 2 ÚRP schválené vládou ČR nepožadovalo variantní řešení. Vlivy návrhu, včetně kumulativních vlivů, byly posouzeny na úrovni koncepce v rámci VVURÚ. Proběhlo hodnocení nulové varianty (platné znění ÚRP) vůči navrhované variantě (Změna č. 2 ÚRP). Konkrétní dopady do území byly posouzeny do té míry, do jaké je lze předvídat na úrovni koncepce, tedy bez znalosti přesného typu výrobku, rozsahu a polohy záměrů, pro jejichž urychlené povolování se akcelerační oblast vymezuje. ÚRP je celostátní dokument územního plánování vydávaný vládou ČR jako opatření obecné povahy. ÚRP vymezuje plochy a koridory mezinárodního nebo celostátního významu. V hierarchii nástrojů územního plánování je nadřazen územně plánovací dokumentaci obcí a krajů. Obce a kraje jsou povinny uvést ÚPD do souladu s platným ÚRP, dle ustanovení stavebního zákona. ÚRP neumisťuje záměry obnovitelných zdrojů energie v území, povolení těchto záměrů je předmětem navazujícího řízení. Cílem akceleračních oblastí je hospodárně využít přírodní zdroje - energii větru a energii slunečního záření, což je v souladu s čl. 7 Ústavy ČR. Možné negativní vlivy na jiné složky prostředí jsou odstraněny nebo zmírněny pečlivým výběrem oblastí a stanovením podmínek v územních opatřeních. Návrh Změny č. 2 ÚRP byl připraven v souladu s právními předpisy (včetně požadavků Listiny základních práv a svobod). K čl. 11 Listiny základních práv a svobod - zásah do vlastnického práva: AO nejsou vymezeny jako veřejně prospěšné stavby, veřejně prospěšná opatření ani asanace, tudíž z vymezení AO nevyplývá možnost vyvlastnění. K čl. 12 Listiny základních práv a svobod: Vymezení akcelerační oblasti nelze pokládat za narušení práva na nedotknutelnost obydlí ve smyslu čl. 12 Listiny základních práv a svobod. AO byly vymezovány s ohledem na podkladový dokument Akcelerační oblasti, předvýběr ploch k výstavbě VTE, Screening území ČR z hlediska ochrany krajinného rázu (Roman Bukáček, Simona Vondráčková, 2025). Při samotném návrhu akceleračních oblastí a podmínek pro ně pak byla problematika krajinného rázu dále podrobněji prověřena a v rámci vyhodnocení vlivů na udržitelný rozvoj území byly některé AO vypuštěny na základě předpokládaných významně negativních dopadů na krajinný ráz - podrobněji jsou

Poř. č.	Připomínkové místo	Číslo jednací	Článek	AO	Připomínka	Vyhodnocení
					Podobným způsobem stát není oprávněn, a to ani zákonodárnou cestou, zasahovat do vyhrazené pravomoci obcí. Schvalování územního plánu je proces ve finální kompetenci zastupitelstva obce, které rozhoduje o jeho pořízení, zadáni i finálním vydání. Přijetím akceleračních zón došlo k protiústavnímu zásahu do práva na samosprávu v této oblasti, a pokud by došlo k povolení větrné elektrárny na základě tohoto právního předpisu, jednalo by se o rozhodnutí protiústavní rovněž v mezích citovaných v článku. **• Ústavní zákon č. 2/1993 Sb. ve znění ústavního zákona č. 162/1998 Sb. a ústavního zákona č. 295/2021 Sb., Listina základních práv a svobod** **• Porušeni Čl. 4, odst. 3:** Zákonná omezení základních práv a svobod musí platit stejně pro všechny případy, které splňují stanovené podmínky. **• Porušení Čl. 4, odst. 4:** Při používání ustanovení o mezích základních práv a svobod musí být šetřeno jejich podstaty a smyslu. Taková omezení nesmějí být zneužívána k jiným účelům, než pro které byla stanovena. Jak už bylo uvedeno úvodem, přijetím právní úpravy akceleračních zón došlo k zásadnímu **protiústavnímu narušení principu rovnosti,** když pro vybrané typy staveb, zde větrných elektráren, byly jedny subjekty práva nedůvodně procesně zvýhodněny (pozitivní diskriminace), a jiné subjekty práva v tomto smyslu znevýhodněny. **Investoři větrných elektráren se stali právní úpravou zákonodárcem nedůvodně preferovaní ve stavebním řízení, zatímco investoři jiných staveb** nikoli (byla jim ponechána původní právní pozice). Všichni **účastníci správních řízení** staveb větrných elektráren, kteří jsou jimi hrubě zasahováni, jsou tak rovněž výrazně zasaženi do svých vlastnických práv s výrazně omezenými procesními právy, protože se nemohou daným stavbám bránit v dostatečném rozsahu pro nedůvodné zvýhodnění těchto staveb. **Není zde v žádném případě splněna ani tvrzená podmínka veřejného zájmu,** když dané stavby VTE nejsou stavby, které by musely být realizovány objektivně nedůvodně rychle, navíc jejich realizace by zcela objektivně a prokazatelně negativně zasahovala svým vlivem zcela zásadně do života obyvatel v jejich okolí. Dochází tak k narušování ústavního pořádku, a to citovaných dvou článků Listiny základních práv a svobod. V případě čl. 4, odst. 3 dochází **k nedůvodnému protekčnímu preferování správního řízení** konkrétních investorů s cílem dosažení jejich rychlejšího zisku, a to za porušení čl.4, odst.4, kdy je hrubě zasahováno do práv všech ostatních vlastníků v daném regionu a obecní samosprávy jako subjektu veřejného zájmu, tedy **kdy se zcela rezignovalo na šetřeni podstaty a smyslu práv všech dotčených subjektů práva.** Stavbou daných větrných elektráren by se výrazně omezila základní vlastnická práva všech ostatních subjektů, a zasáhlo by se současně trvale do jejich práva na život (na zdraví). Žádný veřejný zájem, který by to vyvážil, přitom nelze ani při nejvyšší dobré vůli identifikovat. **• Porušení Čl. 6, odst. 1:** Každý má právo na život. **Porušení Čl. 11, odst. 1:** Každý má právo vlastnit majetek. Vlastnické právo všech vlastníků má stejný zákonný obsah a ochranu. **Porušeni Čl. 11, odst. 3:** Vlastnictví zavazuje. Nesmí být zneužito na újmu práv druhých anebo v rozporu se zákonem chráněnými obecnými zájmy. Jeho výkon nesmí poškozovat lidské zdraví, přírodu a životní prostředí nad míru stanovenou zákonem. **K čl. 6, odst.1:** Realizaci daného záměru výstavby větrných elektráren za daných podmínek by mohlo dojít k přímému porušení práva dotčených obyvatel na život, když ten by mohl být ohrožen dopady	jednotlivé oblasti hodnoceny v kartách akceleračních oblastí (viz příloha č. 2 vyhodnocení vlivů). Pro všechny akcelerační oblasti pro FVE i pro VTE bylo v příloze č. 2 vyhodnocení vlivů provedeno vyhodnocení viditelnosti, v akceleračních oblastech pro VTE navíc odstupňované pro tři modelové výšky stožáru (tubusu) VTE, a to 120, 170 a 200 m. Návrh byl před zveřejněním s ohledem na průběžné výsledky vyhodnocení vlivů opakovaně upravován. Problematika kolizního rizika ptáků byla vyhodnocena v rámci biologického posouzení podle § 11 odst. 3, případně 4 ZOZE a SEA. Územní opatření stanovují povinnost monitoringu mortality ptáků po dobu minimálně tří let od uvedení zařízení do provozu. Současně umožňují využití technických opatření, jako jsou detekční systémy, selektivní odstávky nebo další technologie snižující kolizní riziko ptáků a VTE. Výsledky monitoringu budou sloužit k ověření skutečných vlivů a případnému nastavení dalších provozních opatření. Významné negativní vlivy, které by nebylo možné zmírnit nebo kompenzovat, nebyly v rámci SEA identifikovány. Vlivy na netopýry byly vyhodnoceny v rámci SEA pro jednotlivé AO. Územní opatření ukládají povinnost monitoringu letové aktivity netopýrů po uvedení zařízení do provozu a umožňují zavedení provozních omezení v případě zjištění zvýšeného rizika. Jedná se o opatření spočívající v omezení provozu VTE za specifických meteorologických podmínek nebo v obdobích zvýšené aktivity netopýrů. Výsledky monitoringu budou sloužit k ověření účinnosti přijatých opatření a případné optimalizaci provozu. Problematika ochrany netopýrů je tak řešena kombinací preventivních a následných opatření. Podmínky stanovené v příslušných územních opatřeních limitují rozsah terénních úprav u větrných elektráren na maximální hodnotu ± 5 m. Konkrétní vliv základových konstrukcí na puklinové systémy a kolektory podzemních vod bude předmětem podrobného hydrogeologického posouzení, které bude zpracováno jako součást dokumentace záměru a bude řešeno v rámci navazujícího řízení o povolení záměru dle stavebního zákona. Narušení systému podzemních vod se s ohledem na mělké založení naprosto převažující většiny VTE (do cca 5 m) a malou plochu narušení podloží (cca 20x20m) nepředpokládá. Vzhledem k charakteru a rozsahu potenciálních záměrů se při naplnění podmínek nepředpokládá realizace zpevněných ploch v takovém rozsahu, který by mohl významně ovlivnit vodní režim v rámci akceleračních oblastí. Významné ovlivnění mikroklimatu u FVE ani VTE se nepředpokládá. Hodnocení vlivů na veřejné zdraví bylo provedeno na úrovni koncepce (dopady byly vyhodnoceny v rámci posouzení SEA), bez vyhodnocení vlivů konkrétní stavby (nejsou známy parametry ani umístění staveb OZE v AO). Do ÚO u všech AO pro VTE je zapracována podmínka zpracování hlukové studie a minimalizace shadow flicker efektu/stroboskopického efektu je minimalizace zajištěna

Poř. č.	Připomínkové místo	Číslo jednací	Článek	AO	Připomínka	Vyhodnocení
					vlivu provozování daných elektráren, včetně hluku, zásahu do krajiny, možných námraz a přímého ohrožení zdraví. To je již doplňováno technickými vědeckými studiemi. **K čl. 11, odst.1:** Vlastnické právo všech má mít stejnou ochranu; vlastnické právo vlastníků pozemků, na kterých má byt prováděna procesně “protekčni" výstavba větrných elektráren, je však bezdůvodně preferováno zmírnění podmínek před vlastnictvím vlastníků pozemků, na kterých je provedeno obydlí. **K čl. 11, odst. 3:** Rovněž hrubě je porušován, když vlastnické právo vlastníků pozemků, na kterých chtějí investoři zvýhodněně realizovat větrné elektrárny, je zneužíváno vůči vlastníkům druhým, a výkon vlastnického práva proto, že na sousedních pozemcích bude realizována větrná elektrárna, bude poškozovat lidské zdraví, přírodu a životní prostředí nad míru stanovenou zákonem. Hodnota jejich pozemku výrazně klesne. Výhrady, které byly vůči výstavbě větrných elektráren vzneseny, přitom nikdo nevyvrací, naopak, jsou potvrzovány. • **Porušení Čl. 12, odst.1, věta první:** Obydlí je nedotknutelné. Realizaci daného záměru výstavby větrných elektráren za daných podmínek je hrubě narušováno právo všech dotčených sousedních vlastníků na nedotknutelnost obydlí. Podoba, projevy provozu daných staveb a jejich zásah do krajiny de facto jejich obydlí trvale, tj. navždy ničí. **• Procesně využíváme rovněž Občanského zákoníku c. c. 89/2012 Sb.** **§ 1042:** Vlastník se může domáhat ochrany proti každému, kdo neprávem do jeho vlastnického práva zasahuje nebo je ruší jinak než tím, že mu věc zadržuje. Tímto podáním a případně následnou další právní obranou realizujeme a budeme nadále realizovat své ústavně chráněné vlastnické právo, a to s využitím mimo jiné citovaného ustanovení občanského zákoníku, když danou stavbu a její realizací bychom chápali jako **výrazný, trvalý a neodstranitelný zásah a rušení našeho vlastnického práva,** za současného vážného narušování našeho zdraví a kvality života, a to bez relevantních a jakkoli ospravedlnitelných důvodů s výjimkou zisku soukromých investorů. Současně, jak bylo uvedeno úvodem, považujeme tento krok za krok protiústavní. **Shrnutí právní části podání** Jak jsme uvedli, realizaci staveb za využití akceleračních zón považujeme za jednání protiústavní, a zásadní právní argumentace zde existuje dle našeho názoru rovněž v případě realizace staveb ad hoc. To proto, že **dané stavby zasahují do ústavních práv ostatních subjektů v mnoha rovinách.** Stavby trvale zasahují do krajiny a tím do vlastnických práv, mohou závažně ohrozit životní prostředí a zdraví, trvale zasahují do kvality bydlení v daném regionu tímto zásahem a devalvují trvale vlastnictví ostatních subjektů. Zcela zásadně pak zasahují do výkonu místní samosprávy. Mají být realizovány protiústavně za nedůvodného **procesního preferování soukromých subjektů** ve správním řízení zákonodárcem, když k tomu není (vyjma zisku) žádný obhajitelný důvod, za současného hrubého zásahu do práv jiných včetně jednotek územních samospráv (zásah akceleračních zón do jejich územních plánů, což je výhradní pravomoc jednotek územních samospráv) a jiných vlastníků, aniž je současně vyvrácen negativní vliv trvalého provozu těchto staveb, garantována jejich bezpečná údržba a budoucí odstranění. Zastáváme názor, že dané stavby VTE nemohou být povolovány jak z důvodů jejich **protiústavního preferování a zvýhodnění stavebního řízení cestou akceleračních zón, tak z důvodů zásahu do**	používanými materiály na lopatky VTE a nastavením vypínání v kritické době slunečního svitu. Listy rotorů VTE jsou vyrobeny z kompozitního materiálu, který kombinuje nejčastěji skleněná vlákna a epoxidovou pryskyřici. Hlavní složkou epoxidových pryskyřic je bisfenol A (BPA). BPA je běžně používán při výrobě různých druhů plastů a riziko pro člověka vzniká zejména při kontaktu plastového obalu s potravinami či pitnou vodou. Vlivem opotřebování může při provozu VTE docházet k uvolňování drobných částic kompozitu a krycího povrchového nátěru v množství desítek, maximálně nižších stovek gramů ročně v případě vnitrozemských elektráren. Částice se rychle deponují na pozemcích v blízkosti VTE, kde dochází k jejich postupné degradaci. K vyluhování BPA do podzemních vod ve významné míře nedochází. V současnosti přední výrobci VTE per- apolyfluoroalkylové látky (PFAS) k povrchovému ošetření listů rotorů nepoužívají, pro povrchovou úpravu se nejčastěji aplikují netoxické polymery na bázi polyuretanu (běžná součást nátěrových hmot využívaných v domácnostech). Pro zachycení olejů v případě havárie slouží záchytné vany, případně samotná konstrukce větrné turbíny, kde většina případně uniklého oleje zůstává v tubusu. Riziko kontaminace povrchových nebo podzemních vod je řešeno podmínkou v rámci územního opatření, která stanovuje, že budou umisťovány mimo mokřady, prameniště, rašeliniště, vodní plochy a toky (trvalé i občasné) a ne blíže, než ve vzdálenosti min. 8 metrů od břehové hrany Připojení nové VTE k elektrizační soustavě je podmíněno souhlasem příslušného provozovatele distribuční soustavy. Žadatel o připojení je povinen splnit veškeré zákonné podmínky stanovené zákonem č. 458/2000 Sb. (energetický zákon). Provozovatel distribuční soustavy vydá souhlas s připojením výrobny do soustavy až po důkladném vyhodnocení vlivu na provoz soustavy. Průměrný kapacitní faktor větrných elektráren v ČR byl 23 %, při použití moderních a vyšších turbín se předpokládá jeho nárůst přes 25 %. Samozřejmě jsou v Evropě z hlediska větrného potenciálu zajímavější oblasti, ale celoevropský průměr je podobný tomu v ČR. Rozvoj větrné energetiky a využití alespoň část jejího potenciálu u nás má významný ekologický přínos při náhradě výroby elektřiny spalováním hnědého uhlí a mimo to posílí energetickou bezpečnost ČR.

Poř. č.	Připomínkové místo	Číslo jednací	Článek	AO	Připomínka	Vyhodnocení
					ústavně chráněných práv ostatních vlastníků (účastníků řízení) rovněž v případě snáze realizovat je ad hoc. Toto podání proto považujte za tzv. **kvalifikované upozornění** na otázky odpovědnosti orgánů veřejné správy za dodržování principu rovného přístupu před zákonem ve stejných nebo obdobných situacích. V případě, že by tyto stavby (tato stavba) byly povoleny (byla povolena), využijeme všech prostředků právní ochrany včetně ochrany soudní až po případnou stížnost u Ústavního soudu ČR. Žádáme proto, aby vzal správni orgán všechny námi uváděné právní argumenty se vší vážností v úvahu. **2) TECHNICKÉ VÝHRADY PROTI REALIZACI VTE** **1) Větrné elektrárny naruší krajinný ráz** Krajinný ráz je chráněn zákonem č. 114/1992 Sb. Stavby výšky 200+ m zásadně mění charakter krajiny v okruhu 20–30 km. Posouzení musí zahrnovat vizualizace a hodnocení pro konkrétní lokality, ne jen obecné konstatování. **2) Kumulativní vlivy neposouzeny** Hluk, stíny a infrazvuk je nutné hodnotit souhrnně – nejen pro jednu elektrárnu, ale pro celé větrné parky a jejich vzájemné působení. Chybějící kumulativní posouzení je typická slabina dokumentace. **3) Zastaralé přírodovědné podklady** Sčítání ptactva, průzkumy netopýrů a botanické inventáře starší 5 let neodrážejí aktuální stav. Soud opakovaně judikoval, že na základě takových podkladů nelze relevantně posoudit vliv na přírodu. Nepřihlíží se k vlivu větrných elektráren na změnu mikroklimatu lokality. Viz: „Hydrologický a mikroklimatický paradox CO2 u větrných elektráren“. Je to jeden z nejsilnějších vědeckých argumentů, protože útočí přímo na podstatu větrníků – tedy na jejich údajnou schopnost bojovat proti globálnímu oteplování. V realitě totiž větrníky v okolí svého provozu dělají přesný opak: aktivně oteplují a vysušují krajinu! **Nadzemní faktor:** Mechanické oteplování a vysychání (Vysoušeč krajiny) Větrná turbína není jen pasivní příjemce větru. Je to obrovský mixér atmosféry! • Narušení teplotní stratifikace: V noci a v klidných dnech je vzduch u země chladnější a vlhčí, zatímco výše je teplejší. Rotující lopatky (v dosahu 100–200 metrů) tento teplejší vzduch násilně srážejí k zemi. • Zvýšení přízemní teploty: Studie (např. Harvard University, Keith et al.) prokázaly, že v okolí větrných farem dochází k nárůstu nočních teplot o 0,5 °C až 1,5 °C. To se zdá málo, ale pro mikroklima je to drastická změna. • Vysoušení půdy: Tento nucený pohyb teplého vzduchu zrychluje odpařování vody z půdy a listů rostlin (evapotranspiraci). Půda pod větrníky a v jejich závětří vysychá mnohem rychleji, což přímo poškozuje zemědělskou produkci a lokální vodní cyklus. • Rozbíjení srážek: Větrné parky narušují přirozené proudění vlhkosti. Místo aby vlhkost zkondenzovala do deště, je turbínami rozptýlena. **Podzemní faktor:** Hydrogeologický "špunt" a jizva To, co se děje pod zemí, je trvalý zásah do krevního oběhu krajiny. • Betonová bariéra: Jak jsme již zmínili, stovky tun železobetonu v hloubce fungují jako přehrada. Podzemní voda, která dříve volně protékala půdními vrstvami, najednou naráží na neprostupný blok.	

Poř. č.	Připomínkové místo	Číslo jednací	Článek	AO	Připomínka	Vyhodnocení
					• Narušení kapilarity: Beton přerušuje přirozené cesty, kterými se voda dostává k povrchovým vrstvám půdy. Dochází k lokálnímu zamokření na jedné straně základu a kritickému vysychání na straně druhé. • Trvalost: Zatímco nadzemní část se dá teoreticky odmontovat, tyto hydrogeologické jizvy v podloží zůstávají "navždy"! Beton si časem degraduje, ale přitom navíc může uvolňovat látky do spodní vody a měnit její pH. **Mořský precedens:** Když se "zelený" sen zhroutí V Severním moři studie prokázaly, že obří větrné farmy: • Změnily míchání vody: Turbulence z pilířů a změna větrného proudění změnily teplotu vody a distribuci živin. • Efekt "Wake": Větrníky za sebou vytvářejí zónu otepleného, turbulentního vzduchu, která sahá desítky kilometrů. To ovlivnilo mořské ekosystémy natolik, že to popřelo původní ekologický přínos. • Zrušené projekty: Kvůli těmto zjištěním (a ekonomické neudržitelnosti) dochází k přehodnocování plánů v offshore energetice, protože se zjistilo, že lokální oteplení oceánu je nebezpečnější než teoretická úspora CO2! **4) Nedostatečné posouzení zdravotních vlivů** Infrazvuk a nízkofrekvenční hluk způsobují prokazatelné zdravotní obtíže. Pokud dokumentace odkazuje pouze na standardní akustické limity bez hodnocení nízkofrekvenční složky, je posouzení neúplné. Zamlčuje se kontaminace okolí malými částicemi plastů. které se vlivem abraze se uvolňují z točících se vrtulí. Jedná se částice tzv. věčných chemikálií. „Věčné chemikálie“ (známé pod zkratkou PFAS) jsou extrémně odolné vůči rozkladu. V přírodě se nerozkládají, hromadí se v lidském těle i prostředí a jsou spojovány s rakovinou, neplodností a sníženou imunitou. **5) Vysokonapěťové přívodní kabely uložené v zemi jsou potenciálním rizikem pro těžší zemědělské stroje pohybující se v okolí větrných elektráren** **6) Olej vytékající z převodovky špatně udržované větrné elektrárny může kontaminovat spodní vody v širokém okolí** **7) Větrné elektrárny vnášejí do elektrické sítě vyšší harmonické frekvence.** Vyšší harmonické frekvence jsou nežádoucí proudové a napěťové deformace způsobené frekvenčními měniči větrných elektráren. V síti způsobují rušení komunikace, přehřívání transformátorů a dalších komponentů přenosové sítě, vibrace motorů a snižují životnost spotřebičů. **8) Provoz větrných elektráren je nehospodárný,** bez dotací by neměl smysl	

Poř. č.	Připomínkové místo	Číslo jednací	Článek	AO	Připomínka	Vyhodnocení
3354.	Kacvinský Martin	MMR-39348-2026-81	99czzh	AOV84	**Text připomínky** Podatel nesouhlasí s vymezením akcelerační oblasti AOV84 a žádá, aby tato akcelerační oblast nebyla ve Změně č. 2 Územního rozvojového plánu vymezena a aby nebylo vydáno územní opatření AOV84. **Odůvodnění uplatněné připomínky** **1. Direktivní vymezení AOV** Podatel namítá, že není nezbytné (a neplyne to ani ze směrnice EU RED III), aby akcelerační oblasti pro VTE (dále jen „AOV“) byly vymezeny direktivně na celostátní úrovni. Je naprosto dostačující, když by Změna č. 2 Územního rozvojového plánu (dále jen „Změna č. 2“) dala obcím povinnost, aby prověřily možnosti vymezení AOV v územních plánech. Na základě tohoto pokynu by samosprávy znalé místních poměrů po dohodě s občany vymezily vhodné	**Akceptováno.** **Akcelerační oblast AOV84 Doubravice byla vypuštěna.**

Poř. č.	Připomínkové místo	Číslo jednací	Článek	AO	Připomínka	Vyhodnocení
					lokality pro VTE. Díky tomu by byly zohledněny s potřebnou pečlivostí a v nutné podrobnosti zásahy do veřejných zájmů, které není možné na úrovni Změny č. 2 zhodnotit, neboť to její velké měřítko neumožňuje. **2. Diskriminační vymezení AOV** Ve Změně č. 2 ÚRP není dostatečně vysvětleno, proč je třeba vymezit akcelerační oblasti právě tak, jak to činí Změna č. 2, jinými slovy není pochopitelné, proč právě počet AOV, se kterým Změna č. 2 počítá, povede ke splnění klimatických a energetických cílů a proč vymezení jiné oblasti již není zapotřebí nebo proč by klimatické a energetické cíle nemohly být plněny i bez AOV84, když není ke splnění těchto cílů (které ani nejsou ve Změně č. 2 specifikovány) zapotřebí ani o jednu AOV více. Lokalita, kde je AOV84 přitom není nijak výjimečná z hlediska potenciálu pro VTE (nebo alespoň není ve Změně č. 2 přesvědčivě popsáno, proč se AOV84 svým větrným potenciálem tak výrazně odlišuje od dalších oblastí, kde AOV vymezeny nebyly). Lze tedy předpokládat, že existují i jiné shodné oblasti, kde však z nejasných důvodů AOV nebyly vymezeny. To považuje podatel za diskriminační. Diskriminovány jsou i samosprávy, na jejichž území jsou AOV vymezeny. Vymezení AOV totiž představuje jakousi stavební uzávěru, kdy obec nemůže v dotčeném území měnit územní plán podle svých potřeb, ale musí respektovat vymezenou AOV. Vedle toho pak nebudou investoři VTE motivováni, aby s obcí uzavřeli férovou plánovací smlouvu a poskytli obci a jejím občanům dostatečné kompenzace za negativní dopady provozu VTE. Záměry VTE povolované v AOV totiž budou protežovány a jejich výstavba výrazně usnadněna. Tato diskriminace přímo ovlivňuje i občany samospráv. **3. Nedostatečné posouzení vlivů** Vymezení AOV s největší pravděpodobností povede k tomu, že záměry VTE v nich umisťované budou upřednostňovány a nedojde už nikdy k řádnému posouzení jejich negativních dopadů na životní prostředí, na zdraví a životy lidí. Proto by mělo být vyhodnocení vlivů Změny č. 2 a územního opatření pro AOV84 extrémně podrobné a kvalitní, prakticky na úrovni EIA. Překážkou pro takové podrobné posouzení je ale fakt, že je měřítko Územního rozvojového plánu příliš velké a neumožňuje skutečně posoudit dopady vymezení AOV (jiné by to bylo na úrovni územního plánu, resp. v procesu EIA se znalostí konkrétního záměru). Vzhledem k tomu, že na vymezení akceleračních oblastí naváže zrychlené a zjednodušené povolovací řízení před Dopravním a energetickým stavebním úřadem (DESÚ), v rámci kterého bude úřad prakticky pouze ověřovat, zda jsou záměry v souladu s vágními a nicneříkajícími podmínkami územního opatření AOV84. V souladu s těmito obecnými podmínkami ale budou téměř jakékoliv záměry, což znamená, že vlivy VTE realizovaných v AOV84 nebudou nikdy reálně posouzeny. Podatel se domnívá, že je nezbytné, aby všechny vlivy VTE byly skutečně a podrobně posouzeny. Vágní posouzení Změny č. 2 nebo územního opatření AOV84 je naprosto nedostatečné. Podatel se domnívá, že vadné posouzení dopadů VTE může mít nejen přímý vliv na jeho zdraví včetně psychické pohody, ale také to může ovlivnit socioekonomický rozvoj obce, ve které žije. Podatel ještě připomíná, že nedošlo ke kumulativnímu zhodnocení vlivů v důsledku vymezení tří AOV v těsné blízkosti (AOV82, AOV83 a AOV84).	

Poř. č.	Připomínkové místo	Číslo jednací	Článek	AO	Připomínka	Vyhodnocení
					4. Zanedbatelné pozitivní vlivy vymezení AO V odůvodnění Změny č. 2 ani územního opatření není možné dohledat vyčíslení přínosu AOV84 pro snížení energetické závislosti anebo snížení produkce CO_2. Ve vyhodnocení vlivů územního opatření AOV84 se ale uvádí k pozitivním vlivům (přínosům) vymezení AOV a realizace VTE: *„Zanedbatelný až mírně pozitivní vliv k ochraně klimatu uplatnění AO se uplatní v globálním měřítku, tedy i z hlediska přeshraničního působení.“* V dokumentaci Změny č. 2 a územního opatření je tedy přiznáno, že přínosy VTE realizovaných v AOV84 budou zanedbatelné, byť chybí konkrétní čísla. V takové situaci není pochopitelné, jak mohl zájem na vymezení AOV84 převážit nad ostatními konkrétně specifikovanými veřejnými zájmy, které naopak výstavba VTE ovlivní výrazně (byť to nekvalitně zpracované vyhodnocení Změny č. 2 a územního opatření nepřiznává). Dále se ve vyhodnocení územního opatření AOV84 uvádí: *„Vlivy na ovzduší v době výstavby zanedbatelné (prašnost při přesunu zemin, emise ze spalování PHM, sekundární prašnost), v době provozu mírně pozitivní z důvodu náhrady spalovacích zdrojů při výrobě el. energie.“* Vzhledem k tomu, že se ve vyhodnocení uvádí, že vliv AOV84 na ochranu klimatu bude zanedbatelný, bude logicky zanedbatelný rozsah, ve kterém VTE realizované v AOV84 nahradí spalovací zdroje. Změna č. 2 ani územní opatření tento závěr nevyvrací, neobsahují totiž vyčíslení toho, v jak velkém rozsahu VTE realizované v AOV84 nahradí spalovací zdroje a jaký přesně vliv bude mít tato náhrada na cíle sledované Změnou č. 2, tedy snížení energetické závislosti ČR a snížení produkce CO_2. Je také třeba řádně vyhodnotit, proč těchto cílů nelze dosáhnout jinými způsoby (zvýšení počtu bloků JEDU, popř. JETE, rozvoj vodíkové infrastruktury v souladu s Vodíkovou strategií ČR, větší důraz na rozvoj FVE). Proto ani blíže nespecifikovaná náhrada spalovacích zdrojů není důvod, proč by měl zájem na vymezení AOV84 převážit nad jinými zájmy v území. **5. Výška VTE a rozloha AO** Ve Změně č. 2 ani v územním opatření pro AOV84 není vysvětleno, proč byla zvolena právě tato rozloha AO a proč má AOV právě tyto konkrétní hranice a proč právě toto vymezení AOV povede ke splnění cílů Změny č. 2. Jinými slovy není vysvětleno, proč nemůže být AO vymezena jiným způsobem tak, aby kupř. byly VTE umisťovány v dostatečné vzdálenosti od zastavěného území a zastavitelných ploch podle územních plánů (min 1,5 km) a není porovnáno, zda by toto jiné vymezení AOV třeba také nevedlo ke splnění cílů Změny č. 2. Podatel se domnívá, že to ale vzhledem k nespecifičnosti cílů Změny č. 2 není ani možné, proto by také vůbec neměla být AOV84 vymezena. **6. Hluková zátěž, vibrace a stroboskopický efekt** Podatel zásadně nesouhlasí s tím, že Změna č. 2 ani příslušné územní opatření vůbec neřeší negativní dopady hluku. Hluk totiž Změna č. 2 chápe jako normální integrální součást VTE, bez které to prostě nejde a je třeba se s tím smířit. Tento přístup nejlépe demonstruje přirovnání hluku z VTE k v podstatě příjemnému „šumění lesa“, které mohou zaregistrovat jen neurotické osoby. Podatel se proto domnívá, že hlukové vlivy nebyly zhodnoceny a ve skutečnosti to ani není možné bez znalosti konkrétního projektu. Podatel zdůrazňuje, že nepovažuje za dostatečné, aby byla hluková zátěž řešena až v hlukové studii zpracované investorem. Takový přístup není schopný zajistit reálnou ochranu lidského zdraví. Podatel dále nesouhlasí s tím, že vůbec nedošlo k posouzení vlivů infrazvuku, nízkofrekvenčního hluku a vibrací, ačkoliv odborné studie upozorňují na rizika spojená s těmito doprovodnými jevy provozu VTE. Podatel se domnívá, že nebyl ani řádně zhodnocen vliv vibrací na nemovitosti.	

Poř. č.	Připomínkové místo	Číslo jednací	Článek	AO	Připomínka	Vyhodnocení
					Stejně tak nebyl řádně posouzen z hlediska vlivů tzv. stroboskopický efekt, kdy se posouzení zejména nezaměřilo na obtěžující dopady stroboskopického efektu. **7. Vlivy na krajinný ráz** Větrné elektrárny mají zásadní vlivy na krajinný ráz. Ve Vyhodnocení vlivů územního opatření AOV84 se uvádí: *„Z analýzy viditelnosti vyplývá, že hodnocené území se vyznačuje mimořádně citlivým vztahem ke krajině CHKO Kokořínsko a k ikonické dominantě Bezděz, přičemž současně obsahuje vysokou koncentraci kulturně-historických hodnot. V bezprostředním okolí se nachází hradiště Hradiště, kostel Narození Panny Marie, kostel sv. Václava s farou, kaple Nejsvětější Trojice a historická venkovská zástavba. Ve vzdálenosti do 2 km navazují kostel Povýšení sv. Kříže, pivovar a zámek. V širším území do 5 km se uplatňují další významné památky, včetně hradu Houska, hradiště Hrádek, kostelů, sochařských děl a zříceniny kostela Nejsvětější Trojice. Ve vzdálenosti do 15 km se pak koncentrují zásadní dominanty širšího regionu, zejména areál hradu Bezděz, hrad Kokořín, hrad Michalovice, hradiště a rozsáhlý soubor sakrálních i světských staveb. Území je přímým kontaktním prostorem okrajů CHKO Kokořínsko a současně prostorem, v němž je nutné zachovat nerušené výhledy na Bezděz i jeho pozadí při pohledech z Ještědského hřbetu v ose severovýchod–jihozápad. Zároveň je třeba respektovat obraz Mšena a scenérie Kokořínska jako celku. Jde tedy o území, kde se střetává vysoká koncentrace památek s mimořádně citlivým krajinným kontextem.“* Jak je možné, že všechny tyto vlivy jsou hodnoceny jako zanedbatelné, když přitom VTE budou představovat novou dominantu, která jednoznačně výrazně ovlivní krajinu, to není ve Změně č. 2 ani v územním opatření vysvětleno. Vliv VTE na krajinný ráz bude mít ještě další dopady – již napořád bude hodnota krajinného rázu snížena, takže bude možné do území umisťovat i další záměry, které by jinak kvůli ochraně krajinného rázu nebyly přípustné. **8. Vlivy na zvířata** VTE velmi silně ovlivňují jak ptáky a letouny, tak savce a hmyz, dokonce i obojživelníky aj. Vyhodnocení územního opatření AOV84 však všechny tyto vlivy zlehčuje. Vyhodnocení proto nelze považovat za dostatečné. V území, kde má být AOV vymezena se nachází řada ptáků i letounů. Jejich úmrtí ale Změna č. 2 chápe jako integrální a v podstatě běžnou součást provozu VTE, se kterou je třeba se smířit a příliš ji neřešit. Ve vztahu k ptákům územní opatření neobsahuje žádná reálná a funkční kompenzační opatření. V podstatě jen počítá s tím, že pro ochranu ptáků bude použito „vhodné technické řešení“. Tím se zřejmě myslí odpuzovače, ale není vůbec vysvětleno, v jaké míře tyto odpuzovače zamezí střetům ptáků s lopatkami VTE. Jiným opatřením má být zařízení, které zastaví roztočený rotor, ale ani zde není blíže popsáno, jak přesně bude zajištěno, aby tento mechanismus byl skutečně funkční. Jde-li o letouny, pak je opatřením k jejich ochraně monitoring provádění provozovatelem VTE. Takové opatření není vůbec schopno netopýry ochránit, ačkoliv právě netopýři jsou extrémně ohroženi VTE. Pro savce představují VTE především vizuální bariéru v území, čímž omezují jich migraci, a vedle toho je nepříznivě ovlivňují hlukové dopady provozu VTE a vibrace. Kromě toho VTE mohou poškodit i jejich biotopy, neboť ovlivňují lokální klima a tím i ekosystémy.	

Poř. č.	Připomínkové místo	Číslo jednací	Článek	AO	Připomínka	Vyhodnocení
					Odůvodnění Změny č. 2 ani územního opatření nevysvětluje, proč dostala AOV84 přednost před ochranou zvířat. **9. Vlivy na vodní poměry a lokální klima** Ve vyhodnocení vlivů Změny č. 2 ani územního opatření AOV84 není popsáno, jak byly hodnoceny vlivy VTE na spodní vody a celkově na vodní poměry a na jejich možné změny v důsledku výstavby a provozu VTE. V době, kdy se celá ČR potýká s extrémními suchy a vody je stále méně, je třeba tuto otázku brát velmi vážně a rozhodně nelze pouze stroze konstatovat, že VTE mají přednost, „protože mají prostě přednost". Je totiž faktem, že VTE, zejména ty extrémně vysoké, mají železobetonové základy, které jsou schopny vodní poměry v krajině narušit. Pro VTE se také buduje infrastruktura, která také může narušit tok podzemní vody anebo snížit množství vody proudící do blízkých vodních toků nebo vodních zdrojů. Výstavba VTE také odstraňuje ochranné vrstvy půdy a podloží, čímž činí podzemní vodu pod nimi zranitelnější vůči znečištění z úniků nebo rozlitých látek z vozidel nebo zařízení použitých k jejich výstavbě a vůči únikům a látkám z turbín a související infrastruktury během provozu. Je také známo, že VTE velmi výrazně ovlivňují klima ve svém okolí (negativně). Jedná se především o dopady na teplotu zemského povrchu, fyzikálně-chemické vlastnosti půdy, rychlost větru, vlhkost a srážky. Větrné elektrárny na pevnině mají významný oteplovací vliv na teplotu zemského povrchu v noci. V důsledku zhoršování fyzikálně-chemických vlastností půdy dochází k vysušování lokalit nacházejících se u VTE. Půdní vlhkost navíc ovlivňuje rovnováhu ekosystému, což ohrožuje ekologickou stabilitu krajiny a některé druhy zvířat. Z vyhodnocení územního opatření AOV84 ani Změny č. 2 jako celku ani z jejich odůvodnění není vůbec zřejmé, jak bylo s těmito fakty naloženo. **10. Vlivy na zemědělský půdní fond** Ve vyhodnocení územního opatření se uvádí: *„Přítomnost ZPF ve všech třídách ochrany, převažuje zábor ve II. třídě ochrany. S ohledem na velmi nízký rozsah záborů ve vyšší třídě ochrany dále neřešeno. V případě VTE a doprovodných staveb (rozvoden, úložišť el. energie, komunikací apod.) v AO je zábor pro zajištění bezpečnosti hodnocení považován za trvalý. Uplatnění AO nebude mít vliv na ekologické funkce půdy."* Rozsah záborů je přitom následující: | Označení plochy / koridoru	Rozloha plochy / koridoru (ha)	Navržené využití	Odhad záboru (ha)	Odhad záboru podle tříd ochrany (ha) I.	II.	III.	IV.	V.	Odhad výměry záboru, na které bude provedena rekultivace na zemědělskou půdu (ha)
---	---	---	---	---	---	---	---	---	---
% zastoupení	100		81,19	14,98	49,07	13,65	1,84	1,65	0%
AOV84	803,4	VTE	4,57	0,84	2,76	0,77	0,10	0,09	0,00	 Podle názoru podatele nelze považovat trvalé zničení více než 3,5 hektarů cenné půdy (tento odhad může být navíc podhodnocen) za něco, co není třeba řešit. Takové zdůvodnění záborů je bizarní a nedostačuje požadavkům v § 4 odst. 3 zákona č. 334/1992 Sb., o ochraně ZPF, kde se mj. uvádí, že zemědělskou půdu I. a II. třídy ochrany lze v	

Poř. č.	Připomínkové místo	Číslo jednací	Článek	AO	Připomínka	Vyhodnocení
					územně plánovací dokumentaci určit k jinému než zemědělskému účelu nebo odejmout pouze v případech, kdy jiný veřejný zájem výrazně převažuje nad veřejným zájmem ochrany zemědělského půdního fondu. Podatel se ze Změny č. 2 ani územního opatření AOV84 a jejich odůvodnění nedozvěděl, jak bylo doloženo, že výrazně převažuje veřejný zájem na realizaci VTE nad zájmem na ochraně cenných částí ZPF. Nezjistil ani to, jak zábor ZPF přispěje k tomu, aby byly zmírněny dopady změny klimatu nebo aby byla zvýšena energetická soběstačnosti ČR (a v jakém rozsahu se tak stane). Podatel také neví, proč není možné VTE realizovat jinde, kde by k záborům cenných půd nedošlo. Na uvedené otázky by měla Změna č. 2 odpovědět velmi přesně nebo akcelerační oblast nevymezovat a ponechat vše na územní plány a povolovací řízení, kde budou moct být zábory skutečně podrobně posouzeny a vyhodnoceny. **11. Specifické negativní dopady na obec Doubravice a zásadní opomenutí dokumentace** Podatel nad rámec výše uvedených bodů uplatňuje tyto klíčové a specifické připomínky ke konkrétnímu území obce Doubravice: • **A. Ohrožení specifického lokálního mikroklimatu (srážkový stín Vrátenské hory a akcelerace sucha)** Zpracovatel dokumentace vyhodnocení vlivu Změny č.2 zcela ignoroval existující orografickou dispozici území. Obec Doubravice se nachází v přirozeném orografickém srážkovém stínu Vrátenské hory ležící západně od obce. Umístění pole větrných elektráren do těsné blízkosti katastru vygeneruje masivní turbulentní stopu (tzv. wind turbine wake effect). Jak exaktně dokládají mezinárodní vědecké studie Harvardovy univerzity (Keith et al., Joule) či výzkumy v Nature Climate Change (Zhou et al.). Kombinace stávajícího srážkového stínu a umělé turbulence za rotory povede k lokální akceleraci sucha v oblasti. • **B. Metodická vada dokumentace – nepřípustné „salámování" záměru a absence vyhodnocení vedení VN** Předložená dokumentace vyhodnocuje akcelerační zónu AOV84 izolovaně pouze jako prostor pro umístění samotných stožárů VTE a její nejbližší technické infrastruktuře. Realizace větrného parku takového rozsahu si však vyžádá masivní doprovodnou technickou infrastrukturu pro vyvedení výkonu – zejména výstavbu nových tras nadzemního či podzemního vedení vysokého napětí (VN). Tato doprovodná infrastruktura generuje obrovské vlastní negativní vlivy. Trvalé ochranné pásmo linek VN znamená další nezanedbatelný zábor vysoce chráněné zemědělské půdy, lesy stožárů VN v otevřené krajině pod Bezdězem brutálně prohloubí vizuální znečištění krajinného rázu a nadzemní dráty VN v kombinaci s rotory představují nejčastější příčinu mortality chráněného ptactva. Územní opatření nemůže vymezit zónu, aniž by garantovalo a vyhodnotilo možnost legálního a ekologicky průchodného vyvedení energie z území jako celku. • **C. Geometrická analýza vizuálního obklíčení obce (efekt hradby)** Tvrzení, že vliv na krajinný ráz bude pouze „mírně negativní", je urbanistickou nepravdou. Prostorovou a geometrickou analýzou vytyčení hranic zóny AOV84 vůči rezidenčnímu jádru obce Doubravice lze doložit, že zóna tvoří masivní souvislý oblouk obepínající obec od jejího nejsevernějšího bodu přes celý východní a jižní horizont až po jihovýchodní okraj. Výstavba elektráren tak průmyslově transformuje celých 225° z celkového 360° panoramatického výhledu obyvatel. To představuje přesně 62,5 % (téměř dvě třetiny) kompletního horizontu obce. Takto masivní úhlové pokrytí horizontu technickými dominantami zakládá v	

Poř. č.	Připomínkové místo	Číslo jednací	Článek	AO	Připomínka	Vyhodnocení
					urbanistické praxi nepřípustný efekt vizuálního obklíčení (visual encirclement) a vyvolává tzv. efekt hradby (wall effect). • **D. Ignorování akustických specifik rurální krajiny a hlukového pozadí** Obec Doubravice a její okolí vykazují charakteristické vlastnosti tiché venkovské krajiny s extrémně nízkým hlukem pozadí, kde akustické reziduum v nočních hodinách nepřesahuje 30 dB. Umístění průmyslového zdroje hluku do takto čistého prostředí způsobí drastický hlukový kontrast. Negativní dopady hlukového zatížení budou v této lokalitě vnímány výrazně intenzivněji než v urbanizovaných či průmyslových oblastech. • **E. Fatální neúplnost biologického hodnocení (opomenuté kriticky ohrožené druhy avifauny)** Dokumentace zcela ignoruje prokazatelný a stabilní výskyt čtyř zvláště chráněných druhů avifauny v dotčeném území zóny AOV84: 1. jeřáb popelavý (*Grus grus*) – lokalita slouží jako tahový koridor; 2. orel mořský (*Haliaeetus albicilla*) – území je pravidelným zimovištěm tohoto dravce; 3. dudek chocholatý (*Upupa epops*) – druh využívající lokalitu jako tahový koridor; 4. ťuhýk šedý (*Lanius excubitor*) – druh s doloženým výskytem v polních vlnách území. Vzhledem k výšce rotorů hrozí velkým druhům přímá mortalita a menším druhům trvalé vytěsnění z biotopu (displacement effect), což je v rozporu se zákonem č. 114/1992 Sb. • **F. Rozpor s národní energetickou legislativou** Vymezení zóny AOV84 na vysoce bonitní zemědělské půdě (ZPF I. a II. třídy) je v přímém rozporu se zákonem č. 249/2025 Sb. Tento zákon v § 4 odst. 3 explicitně ukládá státním orgánům povinnost při plánování zón OZE přednostně využívat již degradované plochy, zastavěná území či brownfieldy. Vymezení čistě rurální lokality bez předchozího vyčerpání industriálních ploch v regionu je v rozporu s tímto zákonem. • **G. Bezpečnostní rizika námrazy a odletujícího ledu** Územní opatření opomíjí bezpečnostní rizika spojená se specifickými klimatickými podmínkami v blízkosti Vrátenské hory v zimním období. U obřích rotorů dochází k pravidelnému vzniku masivní námrazy na lopatkách. Při jejich roztočení vzniká reálné riziko odlétávání velkých kusů ledu (ice throw) do vzdálenosti stovek metrů, což přímo ohrožuje bezpečnost občanů, zemědělců a zvířat v okolní otevřené krajině. • **H. Socioekonomické dopady a drastické snížení tržní hodnoty nemovitostí** Předložená dokumentace SEA zcela opomenula vyhodnocení socioekonomických dopadů vymezení akcelerační zóny v uvedeném rozsahu na majitele nemovitostí obce Doubravice. Umístění průmyslového větrného parku do bezprostřední blízkosti rezidenční zástavby prokazatelně způsobí drastické snížení tržní hodnoty nemovitostí (rodinných domů a pozemků určených k výstavbě), a to dle mezinárodních i tuzemských realitních studií v rozsahu 7 % až 23 % v závislosti na vizuální a akustické expozici. Tento propad ceny představuje přímou finanční újmu vlastníků. Stát tímto krokem přenáší ekonomické náklady a rizika spojená s transformací energetiky na konkrétní fyzické osoby, aniž by dokumentace tento vliv reflektovala či navrhovala jakékoli kompenzační mechanismy pro sanaci znehodnoceného soukromého majetku. • **I. Nedostatečné posouzení vlivů na zdraví obyvatel a porušení zásady předběžné opatrnosti** Předložená dokumentace SEA zcela rezignovala na komplexní vyhodnocení dlouhodobých účinků provozu	

Poř. č.	Připomínkové místo	Číslo jednací	Článek	AO	Připomínka	Vyhodnocení
					obřích VTE na lidské zdraví, a to zejména v kontextu kumulativního působení tří těsně sousedících zón (AOV82, AOV83 a AOV84). Zlehčuje či ignoruje problematiku nízkofrekvenčního hluku a infrazvuku. Negativní dopady na lidský organismus (poruchy spánku, rozvoj kardiovaskulárních onemocnění, chronický stres a tzv. syndrom větrných elektráren) jsou předmětem řady moderních medicínských studií. Vymezení akcelerační zóny takového rozsahu bez lékařského a vědeckého konsenzu o bezpečnosti takto masivních průmyslových struktur v bezprostřední blízkosti rezidenční zástavby je navíc flagrantním porušením zásady předběžné opatrnosti. Tato zásada je zakotvená v § 13 zákona č. 17/1992 Sb., o životním prostředí, a rovněž v unijním právu (čl. 191 Smlouvy o fungování EU). Stát je proto povinen uplatnit nejvyšší míru opatrnosti a zónu AOV84 nevymezovat, dokud nebudou bezpečně vyvrácena veškerá zdravotní rizika pro obyvatele obce Doubravice. **12. Doplňující připomínky podatele** • Máme v Doubravici spoluvlastnický podíl na nemovitosti, kterou naše rodina dlouhodobě využívá k bydlení a rekreaci. Tuto lokalitu jsme si vybrali právě kvůli jejímu klidnému venkovskému charakteru, minimální hlukové zátěži, otevřené krajině a celkovému přírodnímu prostředí v blízkosti CHKO Kokořínsko – Máchův kraj. • Navržené vymezení AOV84 podle mého názoru zásadně změní charakter celé oblasti. Obávám se především výrazného narušení krajinného rázu, ztráty klidového charakteru obce, zvýšení hlukové a světelné zátěže a také znehodnocení nemovitostí v okolí. Doubravice je velmi malá obec a dopady takto rozsáhlého záměru zde budou podle mého názoru mnohem intenzivnější než v běžné urbanizované krajině. • Současně mám za to, že dokumentace nedostatečně zohledňuje kumulativní dopady oblastí AOV82, AOV83 a AOV84, které společně představují mimořádně výrazný zásah do krajiny i života obyvatel v širším okolí. Z předložených podkladů podle mého názoru není dostatečně patrné, proč bylo vybráno právě toto území a proč nebyly důsledně posouzeny jiné varianty s menším dopadem na obce a jejich obyvatele. • Nemám obecně problém s rozvojem obnovitelných zdrojů energie, domnívám se však, že podobné projekty by měly být umisťovány v dostatečné vzdálenosti od obytné zástavby a mimo citlivé krajinné oblasti.	

Poř. č.	Připomínkové místo	Číslo jednací	Článek	AO	Připomínka	Vyhodnocení
3355.	Lukšová Tereza	MMR-39353-2026-81	99ch, 99cza, 99czb, 99czc, 99czd	AOV24, AOV47, AOV48, AOV49, AOV50	 	**Akceptováno částečně.** **Akcelerační oblasti AOV47 – Bukovec AOV49 – Křeč byly vypuštěny. Akcelerační oblast AOV24 – Lodhéřov byla zmenšena.** Při vymezování akceleračních oblastí bylo postupováno v souladu se správním řádem a stavebním zákonem a byly opatřeny všechny relevantní podklady vyžadované právními předpisy. § 68 správního řádu se podle § 174 odst. 1 správního řádu použije pro opatření obecné povahy přiměřeně. K návrhu Změny č. 2 ÚRP a souvisejících územních opatření bylo pořízeno vyhodnocení vlivů na udržitelný rozvoj území (VVURÚ), obsahující jak vyhodnocení vlivů koncepce na životní prostředí (SEA), tak posouzení vlivů na lokality soustavy Natura 2000, zpracovaná osobami s příslušnou autorizací. Obsah VVURÚ zahrnuje všechny náležitosti požadované právními předpisy. VVURÚ nekonstatovalo žádný významný negativní vliv. Podkladem pro návrh a pro VVURÚ bylo též biologické posouzení podle § 11 odst. 3 resp. 4 ZOZE. Ochrana hodnot v území a kvality bydlení byla zajištěna zpracováním a projednáním návrhu v souladu s požadavky stavebního zákona, ZOZE a dalších právních předpisů, zohledněním výsledků biologického posouzení a průběžných výstupů z VVURÚ a zohledněním dalších podkladů, mj. dokumentu Screening území ČR z hlediska ochrany krajinného rázu (Roman Bukáček, Simona Vondráčková, 2025). Ochrana hodnot v území a kvality bydlení byla zajištěna na úrovni koncepce. Podrobnosti, které nelze na úrovni koncepce řešit (např. prokázání splnění hlukových limitů záměrem) budou řešeny na úrovni konkrétních záměrů v souladu se stavebním zákonem, ZOZE a dalšími právními předpisy. Zadání Změny č. 2 ÚRP schválené vládou ČR nepožadovalo variantní řešení. Vlivy návrhu, včetně kumulativních vlivů, byly posouzeny na úrovni koncepce v rámci VVURÚ. Proběhlo hodnocení nulové varianty (platné znění ÚRP) vůči navrhované variantě (Změna č. 2 ÚRP). Při návrhu akceleračních oblastí byla brána v úvahu kritéria uvedená v článku 15c odst. 1 písm. a) bod i) směrnice RED III, resp. § 4 odst. 3 ZOZE. Uvedená ustanovení právních předpisů uvádějí typy území, kde má být vymezení akceleračních oblastí upřednostněno, nevylučují tedy vymezení akcelerační oblasti i v jiných typech území. Akcelerační oblasti pro VTE nebylo ve většině případů možno vymezit pouze v územích uvedených výše, a to zejména z důvodů, že technologie větrných elektráren vyžaduje značné rozestupy (v řádu stovek metrů) mezi jednotlivými zařízeními. Akcelerační oblasti umožňující výstavbu většího počtu stožárů proto zabírají rozsáhlé území, podmínkou pak je i dostatečný větrný potenciál. Ve Změně č. 2 ÚRP nebyly i s ohledem na jejich celostátní význam navrhovány oblasti pro VTE menší než 2,5 km^2. Zároveň není

Poř. č.	Připomínkové místo	Číslo jednací	Článek	AO	Připomínka	Vyhodnocení
						žádoucí akcelerační oblasti pro VTE umisťovat v těsné blízkosti obydleného území, což značně limituje využití brownfieldů a dalších zastavěných ploch. Předpokládaný výkon záměrů umístitelných v akcelerační oblasti byl v souladu s § 7 odst. 3 ZOZE stanoven odborným odhadem. Přesný výkon, počet, umístění a výšku věží VTE nelze určit bez znalosti konkrétního záměru. Vymezením akcelerační oblasti není povolen konkrétní záměr. Smyslem vymezení akcelerační oblasti a stanovení podmínek v územním opatření není nahradit úvahu stavebníka o tom, v jaké přesné poloze či kapacitě chce v AO svůj záměr zrealizovat. Návrh obsahuje celou řadu podmínek a zmírňujících opatření pro každou AOV k předejití možným střetům budoucích záměrů s jinými veřejnými zájmy a v souladu se ZOZE řeší prostřednictvím územního opatření požadavky na budoucí záměry v mnohem větší podrobnosti, než kdyby došlo jen k vymezení plochy či koridoru pro OZE v ÚRP. Kumulativní posouzení vlivů na životní prostředí a veřejné zdraví bylo v rámci SEA provedeno pro každou AO (viz karty AO v příloze č. 2 SEA) i pro Změnu č. 2 ÚRP jako celek. Kumulativní vlivy na krajinný ráz je možno stanovit tam, kde existují prostorově a výškově obdobné stavby a záměry, jinak postrádá hodnocení kumulace smysl. Problematika ochrany ptáků byla řešena během vymezování akceleračních oblastí takto: 1) Podle § 4 zákona č. 249/2025 Sb. (ZOZE) nelze akcelerační oblast vymezit na území evropsky významné lokality a ptačí oblasti. 2) V rámci zpracování návrhu Změny č. 2 ÚRP byly využity mapy citlivosti ptáků vůči výstavbě VTE zpracované podle metodiky BirdLife International Českou společností ornitologickou (https://www.birdlife.cz/mapa-citlivosti-ptaku-vuci-vystavbe-vetrnych-elektraren-v-cesku-novy-nastroj-pro-udrzitelne-planovani/). Na základě map citlivosti nebyla do akceleračních oblastí zařazena území s extrémním a vysokým rizikem střetů ptáků s VTE. 3) Dále bylo pro jednotlivé akcelerační oblasti zpracováno biologické posouzení podle § 11 odst. 3, resp. 4 ZOZE. Výsledky posouzení byly respektovány při vymezení akceleračních oblastí a na jejich základě byly stanoveny podmínky a zmírňující opatření implementovaná do územních opatření. Jedná se o podmínky pro ochranu významných biotopů, eliminaci negativních vlivů během hnízdního období, monitoring mortality ptáků, využití detekčních systémů, selektivních odstávek a dalších technických opatření ke snižování kolizního rizika ptáků a VTE. 4) Následně proběhlo vyhodnocení vlivu návrhu Změny č. 2 ÚRP na udržitelný rozvoj území, jehož součástí je vyhodnocení vlivu na životní prostředí (SEA) a vyhodnocení vlivů na lokality

Poř. č.	Připomínkové místo	Číslo jednací	Článek	AO	Připomínka	Vyhodnocení
						soustavy Natura 2000. Nebyly identifikovány významné negativní vlivy na populace ptáků, které by bránily vymezení akcelerační oblasti. 5) Na základě stanovisek dotčených orgánů a připomínek veřejnosti byla do územního opatření doplněna podmínka vymezující biologický dozor ve fázi přípravy a realizace VTE, jehož účelem bude eliminovat nebo významně snížit negativní vlivy na zvláště chráněné druhy ptáků. Pro vymezení akceleračních oblastí byla využita vrstva území významných pro netopýry dle podkladů ČESON i výskyt netopýrů hodnocený v rámci biologického posouzení a vyhodnocení SEA. Ochrana netopýrů je dále zajištěna souborem preventivních a provozních opatření, zejména povinností sezónních odstávek v období zvýšeného rizika mortality, využíváním technických prostředků ke snižování kolizního rizika a následným monitoringem letové aktivity netopýrů. Výskyt přírodních biotopů byl ověřen během provedeného biologického posouzení. Zdrojem informací byla kromě terénního průzkumu zejména průběžně aktualizovaná vrstva mapování biotopů spravovaná Agenturou ochrany přírody a krajiny ČR, která spojitě pokrývá celé území České republiky. Na základě zjištěných skutečností byly následně autorizovanou osobou podle § 45j zákona č. 114/1992 Sb., o ochraně přírody a krajiny, v rámci územního opatření pro danou akcelerační oblast stanoveny podmínky na eliminaci či kompenzaci případných negativních vlivů záměrů OZE. Plošně rozsáhlejší výskyty kvalitních přírodních biotopů nebyly do vymezení akceleračních oblastí zahrnovány. Vliv umístění akceleračních oblastí na prostupnost krajiny a migraci velkých savců byl posuzován v rámci vyhodnocení vlivů návrhu Změny č. 2 ÚRP na udržitelný rozvoj území, jehož součástí je i vyhodnocení vlivů na životní prostředí (SEA) a vyhodnocení vlivů na lokality soustavy Natura 2000. Provedená hodnocení konstatovala, že vliv vymezených akceleračních oblastí (AO) na migraci zvláště chráněných druhů savců není významně negativní, nedojde k významnému bariérovému efektu. Pro ochranu zvláště chráněných druhů velkých savců (rys, vlk, medvěd a los) vymezila Agentura ochrany přírody a krajiny ČR propojenou soustavu ploch a koridorů – tzv. biotop vybraných zvláště chráněných druhů velkých savců, který je součástí územně analytických podkladů (ÚAP). Tyto podklady byly při navrhování AO respektovány, tzv. jádrová území byla z návrhu AO zcela vyloučena a pro koridory je v rámci územních opatření stanovena podmínka zaručující zachování prostupnosti. Několik akceleračních oblastí bylo v rámci úpravy návrhu po společném jednání a veřejném projednání vypuštěno z důvodu minimalizace průniku akceleračních oblastí a migračních koridorů.

Poř. č.	Připomínkové místo	Číslo jednací	Článek	AO	Připomínka	Vyhodnocení
						Výskyt obojživelníků, plazů, hmyzu a dalších skupin bezobratlých byl posuzován v rámci biologického posouzení. Při vymezování akceleračních oblastí byly zohledněny významné biotopy, mokřady, vodní prvky, přírodní biotopy i další ekologicky cenné lokality. Územní opatření současně stanovují podmínky na ochranu přírodních biotopů a dalších přírodních hodnot území, které budou sloužit také pro ochranu obojživelníků, plazů a hmyzu a dalších skupin bezobratlých. V případě výskytu obojživelníků byla stanovena podmínka zajištění staveniště proti úhynu a zraňování obojživelníků. Na základě stanovisek dotčených orgánů a připomínek veřejnosti byla do územních opatření pro VTE doplněna podmínka vymezující biologický dozor ve fázi přípravy a realizace VTE, jehož účelem bude eliminovat nebo významně snížit negativní vlivy na zvláště chráněné druhy. Akcelerační oblasti jsou vymezeny mimo nadregionální a regionální biocentra ÚSES. Prvkům lokálního ÚSES a všem biokoridorům nebylo možné se při vymezování akceleračních oblastí zcela vyhnout, proto je ve všech souvisejících územních opatřeních stanovena podmínka, která vylučuje zásah do ploch a koridorů lokálního ÚSES, nadregionálních a regionálních biokoridorů, vyjma nezbytného křížení liniové dopravní a technické infrastruktury s biokoridory. Vymezení akcelerační oblasti samo o sobě nepředstavuje povolení ke kácení ani zásah do lesních porostů. Konkrétní rozsah případného odlesnění bude znám až v navazujících řízeních podle umístění jednotlivých záměrů a související infrastruktury. Zásahy do lesních porostů budou podléhat povolovacím procesům podle lesního zákona a zákona o ochraně přírody a krajiny. Současně jsou v územních opatřeních stanoveny podmínky na ochranu přírodních biotopů a zvláště chráněných druhů, které mají minimalizovat případné negativní dopady na biodiverzitu lesních ekosystémů. Vymezování AO pro VTE na I. a II. třídě ochrany ZPF právní předpisy umožňují a v řadě případů se mu nebylo možné vyhnout s ohledem na velkou rozlohu AO pro VTE celostátního významu a mozaikovité prolínání půd I. a II. třídy ochrany ZPF napříč územím. Samotné VTE a doprovodné stavby (např. příjezdová cesta) zaberou jen zlomek území akcelerační oblasti, zábor zemědělské půdy lze odůvodnit veřejným zájmem na výstavbě záměrů pro využití OZE. V návrhu Změny č. 2 ÚRP pro veřejné projednání byl vyhodnocen potenciální celkový zábor na I. a II. třídě ochrany ZPF v rozsahu 95,3 ha, což představuje 0,2 % z navrhované rozlohy AO. Územní opatření stanoví podmínky, které vyžadují zachování funkčnosti stávajících meliorací, zakazují poškozování protierozních opatření a vylučují vznik pozemků bez přístupu či neobhospodařovatelných ploch; všechna tato opatření zajišťují ochranu zemědělského hospodaření v akceleračních oblastech. Na základě vypořádání stanovisek a připomínek

Poř. č.	Připomínkové místo	Číslo jednací	Článek	AO	Připomínka	Vyhodnocení
						byla stanovena podmínka v územních opatřeních na maximální celkovou plochu pro odnětí ZPF v AO pro záměry OZE. V rámci souvisejících územních opatření jsou stanoveny podmínky, které zajišťují ochranu protierozních opatření, funkčních melioračních zařízení, vodních toků a ploch a rovněž omezující možné terénní úpravy. V lokalitách, které indikovala biologická posouzení, je navíc v souvisejících územních opatřeních stanovena podmínka, která ukládá přednostní využívání propustných materiálů schopných vsakování pro všechny obslužné komunikace a v případech, kdy je nezbytné použití nepropustných povrchů, musí být tyto plochy povinně doplněny funkčním systémem vsakování nebo retence srážkových vod. Vzdálenost záměrů OZE od vodních ploch a toků, mokřadů apod. byla ošetřena podmínkou v územních opatřeních (v závislosti na výskytu takových území v akcelerační oblasti). Právo na ochranu zdraví je dáno platnou legislativou ČR a EU. Ustanovení obecně závazných právních předpisů týkajících se hlukové zátěže nejsou vymezením akceleračních oblastí dotčena, konkrétní záměry pro využití OZE budou muset splnit příslušné hlukové limity. Záměry OZE v akcelerační oblasti musí též splnit požadavky na výstavbu podle stavebního zákona a vyhlášky č. 146/2024 Sb. Dodržení požadavků na výstavbu bude předmětem řízení o povolení záměru. Do ÚO u všech AO pro VTE je zapracována podmínka zpracování hlukové studie a minimalizace shadow flicker efektu (míhání stínů). Záměry pro využití OZE budou muset splnit všechny legislativou požadované hygienické limity (např. hlukové). Požadavky na minimální vzdálenost VTE nebo akceleračních oblastí od obytné zástavby nejsou v českém právu ani v právu EU stanoveny. V rámci návrhu Změny č. 2 ÚRP byly AO pro VTE vymezovány v odstupové vzdálenosti minimálně 500 metrů od obytné zástavby sídel. Tato hodnota byla určena odborným odhadem jako vzdálenost, pod níž významně klesá pravděpodobnost, že by konkrétní záměry VTE splnily hlukové limity vůči obytné zástavbě. Konkrétní záměry pro využití OZE musí následně v navazujícím řízení splnit veškeré zákonné hygienické a hlukové limity. Vymezení akcelerační oblasti ve vzdálenosti 500 m od obytné zástavby tedy neznamená, že právě ve vzdálenosti 500 m od obytné zástavby budou poté VTE umisťovány. Jak již bylo konstatováno výše, kumulativní posouzení vlivů na životní prostředí a veřejné zdraví bylo v rámci SEA provedeno pro každou AO (viz karty AO v příloze č. 2 SEA) i pro Změnu č. 2 ÚRP jako celek. Při vymezování akceleračních oblastí bylo postupováno v souladu s právními předpisy ČR a EU a mezinárodními smlouvami. Územní opatření obsahují konkrétní podmínky

Poř. č.	Připomínkové místo	Číslo jednací	Článek	AO	Připomínka	Vyhodnocení
						k zajištění ochrany přírody a půdy a dalších veřejných zájmů, které byly stanoveny s ohledem na specifika konkrétní technologie, oblasti, a limity využití území, což je v souladu s požadavkem čl. 15c odst. 1 písm. b) směrnice RED III. Směrnice EIA se vztahuje na posuzování konkrétních záměrů, nikoliv na posuzování koncepcí. Záměry v akcelerační oblasti jsou v souladu s čl. 16a odst. 3 směrnice RED III a s § 28 ZOZE osvobozeny od posuzování vlivů záměru na životní prostředí (EIA); osvobození se neuplatní pouze v zákonem výslovně stanovených výjimkách, tj. při přeshraničním posuzování nebo při vysoce pravděpodobném výskytu významných nepříznivých vlivů nezjištěných při pořizování územního opatření. Právo na příznivé životní prostředí a ochranu veřejného zdraví je dáno platnou legislativou ČR a EU a je na úrovni vymezení akceleračních oblastí zajištěno postupem vymezení podle právních předpisů a stanovením odpovídajících podmínek v územním opatření; záležitosti vyplývající z návrhu konkrétního záměru budou řešeny při povolení konkrétního záměru. Zákon č. 249/2025 Sb. a stavební zákon upravují zapojení dotčených územních samosprávných celků a veřejnosti do procesu pořizování změny ÚRP a procesu pořizování územních opatření o podmínkách a zmírňujících opatřeních, včetně stanovení lhůt. Vymezení AO bylo projednáno s obcemi a veřejností v rámci veřejného projednání v souladu s § 96 stavebního zákona. Všechny obce a veřejnost měli možnost uplatnit své připomínky k návrhu Změny č. 2 ÚRP.

Poř. č.	Připomínkové místo	Číslo jednací	Článek	AO	Připomínka	Vyhodnocení
3356.	Merendová Daniela	MMR-39354-2026-81	I.1.b.2.	VTE	**Věc: Zásadní připomínka k návrhu na vymezení tzv. akceleračních zón pro obnovitelné zdroje energie** Pro stavebníky VTE se tedy vytvořilo ze strany zákonodárců protekční právní prostředí, tj. využila se pozitivní právní diskriminace, kterou se životní prostředí – snížením těchto klasických standardů – spíše potencionálně ohrožuje. Bylo tedy **porušeno ústavně chráněné právo na rovnost před zákonem dle čl. 3 odst. 1 Listiny základních práv a svobod.** Rovnost před zákonem není přitom privilegium, ale základní právo; **stavebníci VTE nemají právo být zvýhodňováni ve stavebním právu vůči ostatním stavebníkům, ale zcela naopak, bylo by důvodné a obhajitelné požadovat po nich s ohledem na náročnost staveb a jejich dopady do krajiny a na obyvatele přísnější podmínky.** „Rovnost před zákonem" je základní právní princip zaručující, že se všemi osobami je zacházeno stejně bez diskriminace, a to **včetně jakékoli pozitivní diskriminace**. Tento princip, ukotvený v ústavním pořádku (Listina základních práv a svobod), **zajišťuje rovný přístup k právům a spravedlivému procesu před orgány veřejné moci, tedy i před orgány ve stavebním řízení.** Rychlost předmětného správního řízení v případě VTE není přitom absolutně důvodným argumentem, ale spíše naopak, svědčí v jeho neprospěch. Rychlost při náročnosti těchto staveb je spíše negativum, zvláštně snižují-li se nároky na tato řízení. **Rovnost před zákonem je základní právo, které zaručuje všem stejné zacházení ve vztahu k našeho právnímu řádu dle našeho ústavního pořádku; proto zavedení akceleračních zón je nepochybně protiústavním zásahem a nemůže při obhajobě jakkoli obstát. Proto jakýkoli krok realizovaný na jejich podkladě je krokem v rozporu s právem.**	**Neakceptováno.** Připomínka napadá systém akceleračních oblastí jako celek z hlediska ústavnosti a poukazuje na údajné porušení principu rovnosti před zákonem, práva na samosprávu obcí, práva na život, ochrany vlastnictví a nedotknutelnosti obydlí. Žádnou konkrétní akcelerační oblast neoznačuje. Návrh Změny č. 2 ÚRP byl připraven v souladu s platnou legislativou ČR a EU, včetně zákona č. 249/2025 Sb. (ZOZE), směrnice RED III a Listiny základních práv a svobod. Procesní zvýhodnění záměrů v akceleračních oblastech je výslovně upraveno zákonem a sleduje legitimní cíl urychlení výstavby obnovitelných zdrojů energie v souladu s unijními požadavky; nejde tedy o svévolné narušení rovnosti, nýbrž o zákonné diferenciované zacházení odůvodněné věcným důvodem. Vymezení akceleračních oblastí nezakládá možnost vyvlastnění ani nezasahuje do práva na nedotknutelnost obydlí; práva vlastníků dotčených pozemků nejsou omezena nad míru stanovenou zákonem. Územní plánování na celostátní úrovni je výkonem státní správy a jeho výsledky nepodléhají schválení orgány územních samosprávných celků; zákonem stanovená možnost obcí uplatňovat připomínky a námitky v procesu pořizování ÚRP jejich právo na samosprávu zachovává. Konkrétní záměry se nadále povolují v souladu se stavebním zákonem, přičemž veškeré podmínky ochrany zdraví a vlastnických práv jsou předmětem navazujících řízení. Návrh Změny č. 2 ÚRP byl připraven také v souladu s požadavky vyplývajícími z Listiny základních práv a svobod.

Příloha č. 5r – Vyhodnocení připomínek obcí a veřejnosti

Poř. č.	Připomínkové místo	Číslo jednací	Článek	AO	Připomínka	Vyhodnocení
					Realizací větrných elektráren dále dochází ve vztahu k samosprávám, k účastníkům daných správních řízení včetně obcí a měst a objektivně vůči všem přímo i nepřímo dotčeným občanům naší země, k porušení těchto ustanovení: 1. **Ústavního zákona č. 1/1993 Sb., tj. Ústavy České republiky, v těchto částech** *a) **Porušení Čl. 7**: Stát dbá o šetrné využívání přírodních zdrojů a ochranu přírodního bohatství.* Stát by tím, že by povolil realizovat podobné dílo, nedbal o šetrné využívání přírodních zdrojů a ochranu přírodního bohatství, tj. připustil by zasáhnout do krajiny natrvalo tak, že by ji regionálně zcela narušil a v zastavěné ploše natrvalo zničil. Tím by porušil daný článek Ústavy ČR. *b) **Porušení Čl. 8**: Zaručuje se samospráva územních samosprávných celků.* ***Porušení Čl. 101, odst.1**: Obec je samostatně spravována zastupitelstvem.* Tím, že se připustil režim protiústavních akceleračních zón, se dále připustil zásahem zákonodárce zvenčí **protiprávní zásah do územních plánů,** jejichž obsah je jinak výsostným právem obcí a měst jako jednotek územních samospráv. **Podobným způsobem stát není oprávněn, a to ani zákonodárnou cestou, zasahovat do vyhrazené pravomoci obcí.** Schvalování územního plánu je proces ve finální kompetenci zastupitelstva obce, které rozhoduje o jeho pořízení, zadání i finálním vydání. Přijetím akceleračních zón došlo k protiústavnímu zásahu do práva na samosprávu v této oblasti, a pokud by došlo k povolení větrné elektrárny na základě tohoto právního předpisu, jednalo by se o rozhodnutí protiústavní rovněž v mezích citovaných článků. 2. **Ústavní zákon č. 2/1993 Sb. ve znění ústavního zákona č. 162/1998 Sb. a ústavního zákona č. 295/2021 Sb., Listina základní práv a svobod** *a) **Porušení Čl. 4, odst. 3**: Zákonná omezení základních práv a svobod musí platit stejně pro všechny případy, které splňují stanovené podmínky.* ***Porušení Čl. 4, odst. 4**: Při používání ustanovení o mezích základních práv a svobod musí být šetřeno jejich podstaty a smyslu. Taková omezení nesmějí být zneužívána k jiným účelům, než pro které byla stanovena.* Jak už bylo uvedeno úvodem, přijetím právní úpravy akceleračních zón došlo k zásadnímu **protiústavnímu narušení principu rovnosti**, když pro vybrané typy staveb, zde větrných elektráren, byly jedny subjekty práva nedůvodně procesně zvýhodněny (pozitivní diskriminace), a jiné subjekty práva v tomto smyslu znevýhodněny. **Investoři větrných elektráren se stali právní úpravou zákonodárcem nedůvodně preferováni ve stavebním řízení**, zatímco **investoři jiných staveb** nikoli (byla jim ponechána původní právní pozice). Všichni **účastníci správních řízení** staveb větrných elektráren, kteří jsou jimi hrubě zasahováni, jsou tak rovněž výrazně zasaženi do svých vlastnických práv s výrazně omezenými procesními právy, protože se nemohou daným stavbám bránit v dostatečném rozsahu pro nedůvodnému zvýhodněním těchto staveb. **Není zde v žádném případě splněna ani tvrzená podmínka veřejného zájmu**, když dané stavby VTE nejsou stavby, které by musely být realizovány objektivně nedůvodně rychle, navíc jejich realizace by zcela objektivně a prokazatelně negativně zasahovala svým vlivem zcela zásadně do života obyvatel v jejich okolí. Dochází tak k narušování ústavního pořádku, a to citovaných dvou článků Listiny základních práv a svobod.	

Poř. č.	Připomínkové místo	Číslo jednací	Článek	AO	Připomínka	Vyhodnocení
					V případě čl. 4, odst. 3 dochází **k nedůvodnému protekčnímu preferování správního řízení** konkrétních investorů s cílem dosažení jejich rychlejšího zisku, a to za porušení čl.4, odst.4, kdy je hrubě zasahováno do práv všech ostatních vlastníků v daném regionu a obecní samosprávy jako subjektu veřejného zájmu, tedy **kdy se zcela rezignovalo na šetření podstaty a smyslu práv všech dotčených subjektů práva.** Stavbou daných větrných elektráren by se výrazně omezila základní vlastnická práva všech ostatních subjektů, a zasáhlo by se současně trvale do jejich práva na život (na zdraví). Žádný veřejný zájem, který by to vyvážil, přitom nelze ani při nejvyšší dobré vůli identifikovat. *b) **Porušení Čl. 6, odst. 1**: Každý má právo na život.* *__Porušení Čl. 11, odst. 1__: Každý má právo vlastnit majetek. Vlastnické právo všech vlastníků má stejný zákonný obsah a ochranu.* *__Porušení Čl. 11, odst. 3__: Vlastnictví zavazuje. Nesmí být zneužito na újmu práv druhých anebo v rozporu se zákonem chráněnými obecnými zájmy. Jeho výkon nesmí poškozovat lidské zdraví, přírodu a životní prostředí nad míru stanovenou zákonem.* **K čl. 6, odst.1:** Realizací daného záměru výstavby větrných elektráren za daných podmínek by mohlo dojít k přímému porušení práva dotčených obyvatel na život, když ten by mohl být ohrožen dopady vlivu provozování daných elektráren, včetně hluku, zásahů do krajiny, možných námraz a přímého ohrožené zdraví. To je již doplňováno technickými vědeckými studiemi. **K čl. 11, odst.1:** Vlastnické právo všech má mít stejnou ochranu; vlastnické právo vlastníků pozemků, na kterých má být prováděna procesně „protekční" výstavba větrných elektráren, je však bezdůvodně preferováno zmírněních podmínek před vlastnictvím vlastníků pozemků, na kterých je provedeno obydlí. **K čl. 11, odst. 3:** Rovněž hrubě je porušován, když vlastnické právo vlastníků pozemků, na kterých chtějí investoři zvýhodněně realizovat větrné elektrárny, je zneužíváno vůči vlastníkům druhých, a výkon vlastnického práva proto, že na sousedních pozemcích bude realizována větrná elektrárna, bude poškozovat lidské zdraví, přírodu a životní prostředí nad míru stanovenou zákonem. Hodnota jejich pozemků výrazně klesne. Výhrady, které byly vůči výstavbě větrných elektráren vzneseny, přitom nikdo nevyvrací, naopak, jsou potvrzovány. *c) **Porušení Čl. 12, odst.1, věta první**: Obydlí je nedotknutelné.* Realizací daného záměru výstavby větrných elektráren za daných podmínek je hrubě narušováno právo všech dotčených sousedních vlastníků na nedotknutelnost obydlí. Podoba, projevy provozu daných staveb a jejich zásah do krajiny de facto jejich obydlí trvale, tj. navždy ničí.	
3357.	Gajdušková Eva	MMR-39355-2026-81	99be	AOS5	**VĚC: PŘIPOMÍNKA k návrhu Změny č. 2 Územního rozvojového plánu a souvisejícího vyhodnocení vlivů na životní prostředí (SEA) – Akcelerační zóna AOS 5 Zlín-Malenovice** Uplatňuji v zákonné lhůtě tyto zásadní připomínky k návrhu na vymezení akcelerační zóny pro fotovoltaické elektrárny v lokalitě AOS 5 Malenovice. Na základě zveřejněné veřejné vyhlášky č. j. MMR-25750/2026-81 ze dne 14. 4. 2026 tímto uplatňuji podle § 97 odst. 1 zákona č. 283/2021 Sb., stavební zákon, v platném znění, připomínku k návrhu Změny č. 2 Územního rozvojového plánu, týkající se vymezení akcelerační oblasti v lokalitě Malenovice u Zlína. **Navržená akcelerační zóna se mne týká, protože:** Jsem obyvatelem městské části Malenovice a předmětné území dlouhodobě využívám k rekreaci, procházkám a volnočasovým aktivitám. Navržené vymezení akcelerační oblasti se mě proto přímo dotýká z hlediska kvality života a možnosti využívání krajiny.	**Akceptováno.** **Akcelerační oblast AOS5 - Malenovice byla vypuštěna.**

Poř. č.	Připomínkové místo	Číslo jednací	Článek	AO	Připomínka	Vyhodnocení
					Nesouhlasím s tímto záměrem z následujících věcných důvodů: 1. Hlavní podklad pro vytyčení akcelerační zóny AOS 5, kterým bylo biologické posouzení, trpí fatálními metodickými a procesními vadami, neboť terénní průzkum probíhal v zimních měsících od prosince do ledna. Provádět zoologický a botanický průzkum v období vegetačního klidu, kdy je fauna minimálně aktivní či hibernuje, je v přímém rozporu s metodickými pokyny MŽP i standardní vědeckou praxí, takže takový podklad má nulovou vypovídací hodnotu. 2. Klíčový biologický posudek, na jehož základě byla zóna vytyčena, nebyl poskytnut dotčeným krajům ani obcím k nahlédnutí a netvoří součást zveřejněné dokumentace. Pořizovatel tímto netransparentním postupem vědomě zkracuje práva veřejnosti na efektivní účast v rozhodovacím procesu a porušuje zásady Aarhuské úmluvy, neboť bez znalosti klíčových podkladů se nelze k návrhu kvalifikovaně vyjádřit. 3. Dotčené louky na Svárovci nejsou zanedbaným brownfieldem, ale územím, o které místní občané sdružení kolem iniciativy www.svarovec.cz prokazatelně a dlouhodobě pečují. Zajišťují zde pravidelné sečení, úklid odpadků a ochranu zvěře při seči, přičemž tento komunitní management přímo přispívá k udržení místní biodiverzity a brání degradaci území, což by umístění solárního pole zcela negovalo. 4. Návrh akcelerační zóny AOS 5 je v přímém věcném rozporu s platným Územním plánem města Zlína. Zatímco záměr zóny počítá s masivní instalací solárních panelů, územní plán města v této konkrétní lokalitě naopak definuje plochy určené pro retenční nádrže pro zlepšení hydrologické situace. 5. Lokalita představuje bezprostřední rekreační zázemí pro více než 7 000 obyvatel Malenovic a obyvatele přilehlých sídlišť či plánované bytové zástavby. Území je intenzivně využíváno pro procházky, sport a volnočasové aktivity a je také součástí poutní trasy ke Svaté Vodě; průmyslová zástavba by obyvatele připravila o kontakt s krajinou a dostupné přírodní zázemí. 6. Centrální vymezení akcelerační oblasti na úrovni celostátního dokumentu hrubě omezuje možnost obce rozhodovat o svém vlastním území a budoucím rozvoji, což je v rozporu s právem na samosprávu garantovaným Ústavou ČR. Evropská směrnice RED III přitom nevyžaduje, aby tyto zóny byly vymezovány plošně na celostátní úrovni bez aktivního zapojeni a souhlasu dotčených obcí. 7. Návrh vykazuje závažné právní vady a je v rozporu se zákonem č. 500/2004 Sb., správní řád. Konkrétně porušuje § 3, neboť nebyl spolehlivě zjištěn stav věci, o němž nejsou důvodné pochybnosti, a § 68 z důvodu zcela nedostatečného odůvodnění, což činí celý návrh v této části nepřezkoumatelným. 8. Záměr je v rozporu se zákonem č. 114/1992 Sb., o ochraně přírody a krajiny. Umístění rozsáhlých technických struktur by způsobilo drastickou změnu krajinného rázu, narušení horizontů a dálkových pohledů, vznik bariér v krajině, destrukci ekologické stability, narušení migračních tras živočichů a neodůvodněné znehodnocení zemědělské půdy. **ZÁVĚR A POŽADAVEK** Domnívám se, že návrh není dostatečně odůvodněn, neodpovídá principům udržitelného rozvoje a nepřiměřeně zasahuje do práv obce i jejích obyvatel. Žádám o zaslání informace o vypořádání této připomínky.	

Poř. č.	Připomínkové místo	Číslo jednací	Článek	AO	Připomínka	Vyhodnocení
					Požaduji úplné vyřazení lokality Malenovice (AOS 5) z procesu vymezování akceleračních oblastí v rámci Změny č. 2 ÚRP.	
3358.	Nová Anna	MMR-39358-2026-81	99czj, 99czk	AOV56, AOV57	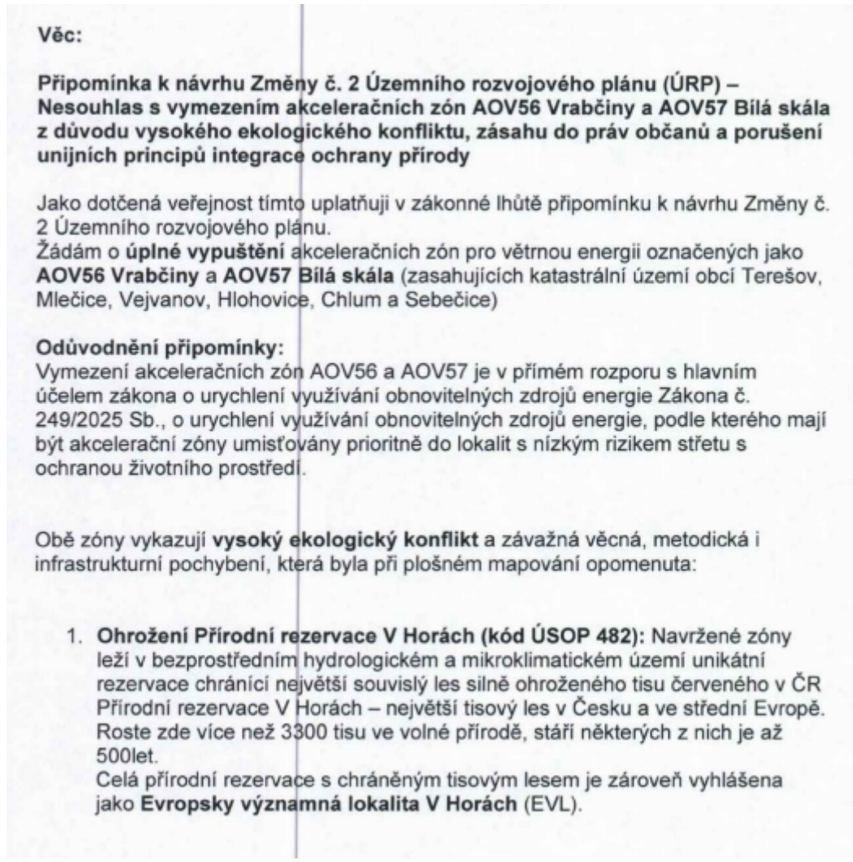	**Neakceptováno.** **Akcelerační oblast AOV56 Vrabčiny byla v průběhu přípravy Změny č. 2 ÚRP zmenšena.** Vymezení akceleračních oblastí proběhlo na základě biologického posouzení konkrétních navrhovaných území podle § 11 odst. 3 resp. 4 zákona č. 249/2025 Sb. (ZOZE), jehož výsledky spolu s výsledky vyhodnocení vlivů na životní prostředí (SEA/VVURÚ, Příloha 5 k Změně č. 2 ÚRP) byly zapracovány do návrhu; oblasti, u nichž autorizované osoby identifikovaly významné negativní nebo kumulativní vlivy, byly ze Změny č. 2 ÚRP vyloučeny (odůvodnění Změny č. 2 ÚRP, odst. 32). Konkrétní záměry se nadále povolují v souladu se stavebním zákonem za podmínek stanovených v územním opatření. Pro výběr ploch byl využit i výsledek posouzení citlivosti ptáků vůči VTE zpracovaný Českou společností ornitologickou; území s extrémním a vysokým kolizním rizikem do akceleračních oblastí zahrnuta nebyla. Podmínky v územních opatřeních ukládají biologický dozor, monitoring mortality ptáků, detekční systémy a selektivní odstávky. Nebyly identifikovány významné negativní vlivy, které by bránily vymezení akceleračních oblastí. Posouzení kumulativních vlivů na životní prostředí a veřejné zdraví proběhlo v rámci VVURÚ na úrovni koncepce, a to jak pro každou akcelerační oblast individuálně (karty AO, příloha č. 2 SEA), tak pro Změnu č. 2 ÚRP jako celek. Akcelerační oblasti jsou vymezeny mimo nadregionální a regionální biocentra; územní opatření vylučují zásah do prvků lokálního ÚSES a všech biokoridorů, s výjimkou nezbytného křížení liniové dopravní a technické infrastruktury. Územní opatření pro VTE ukládají povinnost vypracovat hlukovou studii zahrnující všechny stávající zdroje hluku v dotčeném území. Obavy z hluku, stroboskopického efektu a dopadů na pohodu bydlení jsou řešeny povinností zpracovat ke každému záměru VTE hlukovou studii a studii minimalizace shadow flicker efektu; zákonné hygienické limity musí záměry splnit v navazujícím stavebním řízení. Minimální vzdálenost 500 m od obytné zástavby sídel snižuje rizika pro obyvatele. Hydrogeologické aspekty výstavby, včetně vlivu na lokální zdroje pitné vody, budou předmětem podrobného posouzení v navazujícím řízení; narušení podzemních vod se s ohledem na mělké základy VTE (do cca 5 m) nepředpokládá. Podmínky pro ochranu ZPF jsou součástí územního opatření pro danou akcelerační oblast, čímž bude zajištěna stejná míra ochrany ZPF jako u záměru umisťovaných na ZPF mimo akcelerační oblasti. Souhlas s odnětím ze ZPF bude taktéž vydáván. Podmínky v územním opatření zakazují poškozování

Poř. č.	Připomínkové místo	Číslo jednací	Článek	AO	Připomínka	Vyhodnocení
					elektráren, které představují dominantní technické stavby industriálního typu, by vedlo k nevratnému znehodnocení tohoto čistého typu přírodního prostředí. 6. **Zásah do ústavně zaručených práv a svobod občanů:** Vymezení průmyslových zón v bezprostřední blízkosti obytných sídel představuje nepřiměřený zásah do základních práv a svobod místních obyvatel, jež jsou chráněny ústavním pořádkem České republiky: ○ **Porušení práva na příznivé životní prostředí (čl. 35 odst. 1 Listiny základních práv a svobod):** Technická specifikace a princip fungování moderních větrných elektráren (podle podkladů Skupiny ČEZ) spočívá v mechanické přeměně kinetické energie větru na elektrickou energii pomocí obřích rotorů s průměrem listů často přesahujícím 100 metrů. Tento nepřetržitý mechanický pohyb doprovázený aerodynamickým hlukem proudění vzduchu na listech rotoru a mechanickým hlukem generátoru a převodovky ve vnitřních částech gondoly přináší do okolí stálou zátěž. Vzhledem k tomu, že zdejší krajina vykazuje nulové industriální zatížení, zavedení stroboskopického efektu (míhání stínů listů), infrazvuku a trvalého akustického tlaku by znamenalo drastické a nevratné zhoršení kvality života místních občanů v dosud tichém prostředí. ○ **Zásah do práva na ochranu zdraví (čl. 31 Listiny):** Umístění větrných turbín na větrné hřbety v lokalitách Vrabčiny a Bílá Skála může u obyvatel přilehlých obcí vyvolat chronický stres, poruchy spánku a zdravotní obtíže spojené s vlivem nízkofrekvenčního hluku, což je v rozporu se státním zájmem na ochranu veřejného zdraví. ○ **Narušení pokojného užívání majetku a vlastnického práva (čl. 11 Listiny):** Drastická změna charakteru krajiny na industriální zónu vyvolá prokazatelné znehodnocení rodinných domů, pozemků a rekreačních nemovitostí v katastru dotčených obcí, aniž by občanům byla nabídnuta adekvátní ochrana. Stát tak přenáší ekonomické a ekologické náklady energetické transformace na konkrétní skupinu obyvatel, což zakládá nepřípustnou nerovnost. 7. **Rozpor s principem dobré správy a povinností státu jednat jako řádný hospodář:** Při vymezování akceleračních zón je Ministerstvo pro místní rozvoj povinno postupovat v souladu s principy dobré správy a jednat jako řádný hospodář s hodnotami, které spravuje Zákona č. 249/2025 Sb., o urychlení využívání obnovitelných zdrojů energie. Mezi tyto hodnoty patří nejen rozvoj energetiky, ale i ochrana unikátního přírodního bohatství a stabilita ekonomického prostředí občanů (Princip integrace ochrany životního prostředí v ČR – Frank Bold). ○ **Nehospodárné ničení neobnovitelných hodnot:** Schválení průmyslových zón v těsné blízkosti rezervace V Horách, chránící stromy staré až 800 let, představuje hazard s nenahraditelným přírodním dědictvím státu. Dobrý hospodář přednostně využívá	protierozních opatření a narušení funkce meliorací. Vliv na cestovní ruch a rekreaci bude předmětem posouzení v navazujících řízeních; samotné vymezení akcelerační oblasti v ÚRP nezakládá právo na výstavbu VTE ani nevylučuje jiné využití území. Návrh Změny č. 2 ÚRP byl připraven v souladu s platnou legislativou ČR a EU, včetně zákona č. 249/2025 Sb. (ZOZE), směrnice RED III a Listiny základních práv a svobod. Vymezení akceleračních oblastí a podmínky v územních opatřeních jsou stanoveny na základě zákona a v jeho mezích; vymezení AO nezakládá možnost vyvlastnění ani nezasahuje do práva na nedotknutelnost obydlí. K čl. 4 Listiny základních práv a svobod: Vymezení akceleračních oblastí ve Změně č. 2 ÚRP a podmínky v souvisejících územních opatřeních jsou stanoveny na základě zákona a v jeho mezích. K čl. 11 Listiny základních práv a svobod – zásah do vlastnického práva: AO nejsou vymezeny jako veřejně prospěšné stavby, veřejně prospěšná opatření ani asanace, tudíž z vymezení AO nevyplývá možnost vyvlastnění. K čl. 12 Listiny základních práv a svobod: Vymezení akcelerační oblasti nelze pokládat za narušení práva na nedotknutelnost obydlí ve smyslu čl. 12 Listiny základních práv a svobod. K čl. 31 Listiny základních práv a svobod: Bylo zpracováno vyhodnocení vlivů na udržitelný rozvoj území, jehož součástí je v rámci SEA i vyhodnocení vlivů na veřejné zdraví. Žádný významný negativní vliv nebyl konstatován. Za účelem minimalizace dopadů na veřejné zdraví byly zejména stanoveny podmínky, nařizující v akceleračních oblastech pro VTE doložit ke konkrétnímu záměru podrobnou hlukovou studii a studii na shadow flicker efekt. Další podmínky na ochranu veřejného zdraví lze dle potřeby stanovit při povolování konkrétních záměrů. K čl. 35 Listiny základních práv a svobod: Akcelerační oblasti, resp. jejich využití pro zvýšení výroby energie z obnovitelných zdrojů, přispěje ke zvýšení podílu obnovitelných zdrojů na výrobě energie v ČR a tím i k příznivému životnímu prostředí. K odstranění nebo zmírnění možných negativních vlivů na jiné složky přírody byly stanoveny podmínky v územních opatřeních. Na účast veřejnosti v územním plánování se vztahuje čl. 7 Aarhuské úmluvy. Procesy územního plánování jsou dlouhodobě nastaveny stavebním zákonem, v případě vymezování akceleračních oblastí v souběhu se ZOZE, tak, aby požadavky Aarhuské úmluvy byly splněny. Postup pořízení Změny č. 2 ÚRP a souvisejících územních opatření proběhl v souladu se stavebním zákonem a ZOZE. K návrhu Změny č. 2 ÚRP a souvisejících územních opatření mohl každý podat připomínku ve veřejném projednání, všechny připomínky byly vypořádány. Již z toho, že část akceleračních oblastí byla na základě argumentů uplatněných ve stanoviscích a

Poř. č.	Připomínkové místo	Číslo jednací	Článek	AO	Připomínka	Vyhodnocení
					k průmyslovým účelům území již znehodnocená či infrastrukturně připravená (brownfieldy, koridory dálnic), nikoliv biologicky cenné klidové zóny. ○ **Riziko budoucích nákladů a právní nestability:** Svévolné vymezení zón v místech s prokazatelně vysokým ekologickým konfliktem zakládá vysoké riziko budoucích správních žalob na zrušení územního plánu. Případné zrušení zón soudem v budoucnu povede ke zmařeným investicím jak na straně státu, tak na straně investorů. Postup úřadu, který vědomě ignoruje zjevné územní střety, je v přímém rozporu s principem právní jistoty a hospodárnosti. 8. **Rozpor s unijním principem integrace ochrany životního prostředí a metodikou REPowerEU:** Vymezení zón AOV56 a AOV57 je v přímém rozporu s principem vnější integrace ochrany životního prostředí do energetické politiky, jak jej v kontextu implementace evropské směrnice REPowerEU v ČR analyzuje expertní skupina Frank Bold - Princip integrace ochrany životního prostředí v ČR. Podle této právní doktríny je stát povinen striktně oddělovat tzv. „nezbytné oblasti" (definované pouze technickou rentabilitou větru) od „akceleračních oblastí" (Princip integrace ochrany životního prostředí v ČR - Frank Bold). Status akcelerační zóny smí obdržet pouze území vykazující prokazatelně nízké environmentální riziko Akcelerační oblasti. Jelikož v akceleračních zónách dochází k výraznému zrychlení řízení bez standardních procesních záruk (EIA), zařazení takto konfliktních území s blízkou PR V Horách představuje systémové selhání principu integrace a obcházení unijních i vnitrostátních právních standardů Přírodní rezervace V Horách – největší tisový les v Česku. 9. **Zásah do ochrany zemědělského půdního fondu (ZPF) a ohrožení potravinové bezpečnosti:** Vymezení akceleračních zón AOV56 a AOV57 představuje závažný a nekoncepční zásah do ochrany zemědělského půdního fondu, který je chráněn zákonem č. 334/1992 Sb., o ochraně zemědělského půdního fondu. Významná část dotčených zemědělských ploch v lokalitách Vrabčiny a Bílá Skála spadá podle bonitovaných půdně ekologických jednotek (BPEJ) do vysoce produkčních kategorií ZPF (I. a II. třída ochrany), u kterých legislativa plošné průmyslové zábory striktně omezuje. Realizace průmyslových větrných elektráren vyžaduje vybudování masivních podzemních patek, rozsáhlých montážních ploch pro těžké jeřáby a zpevněných komunikací. Tyto stavební zásahy vedou k plošnému zhutnění orné půdy těžkou mechanizací, k nevratnému zničení přirozené struktury půdního profilu a k zásadnímu snížení schopnosti krajiny zadržovat srážkovou vodu, což v širším důsledku akceleruje riziko sucha i eroze v celém katastrálním území obcí Terešov, Mlečice a dalších dotčených obcí.	připomínkách pro společné jednání a veřejné projednání zmenšena či zcela vypuštěna, je zřejmé, že výsledek účasti veřejnosti byl vzat v úvahu a že účast veřejnosti byla zajištěna v době, kdy všechny možnosti byly otevřeny.

Poř. č.	Připomínkové místo	Číslo jednací	Článek	AO	Připomínka	Vyhodnocení
					10. **Absence adekvátní elektroenergetické přenosové a distribuční infrastruktury:** Záměr vymezení akceleračních zón vykazuje zásadní koncepční nedostatek v oblasti připravenosti infrastruktury. V lokalitách Vrabčiny, Bílá Skála a v přilehlých katastrech zcela chybí kapacitní vedení velmi vysokého napětí (VVN) či transformovny schopné absorbovat výkon průmyslových větrných parků. Vyvedení výkonu by vyžadovalo dodatečnou masivní výstavbu nových liniových staveb (nadzemních stožárů či hlubokých kabelových tras) přes další kilometry dosud nedotčených zemědělských a lesních pozemků. Tento sekundární zásah by znásobil celkovou fragmentaci krajiny. Vymezení zón v místech bez adekvátní síťové kapacity odporuje samotné metodice akceleračních oblastí, které mají prioritně využívat stávající infrastrukturní koridory. 11. **Likvidace potenciálu pro šetrný cestovní ruch a ohrožení lokální ekonomiky:** Širší okolí lokality (včetně údolí Mlečického a Zbirožského potoka a navazujícího Křivoklátska) je dlouhodobě definováno jako významná rekreační oblast s vysokým potenciálem pro agroturistiku a měkký cestovní ruch, který profituje právě z absence industriálního zatížení, klidu a zachovalého nočního prostředí bez světelného znečištění. Industrializace hřebenů větrnými turbínami, včetně nezbytného zábleskového výstražného značení pro letecký provoz, trvale zničí rekreační hodnotu území. Tento krok přímo poškodí ekonomické zájmy místních obyvatel a drobných podnikatelů v oblasti ubytovacích služeb a turistického ruchu. 12. **Hydrogeologická rizika a ohrožení lokálních zdrojů pitné vody:** Geologické podloží vyvýšených hřebenů plní klíčovou funkci při akumulaci a infiltraci podzemních vod, na kterých jsou okolní obce, osady a individuální nemovitosti existenčně závislé prostřednictvím hlubinných i mělkých studní. Zakládání masivních konstrukcí větrných elektráren, které vyžaduje hlubinné vrtání, pilotáž či odstřely v matečné hornině, představuje neakceptovatelné riziko pro hydrogeologický režim oblasti. Otřesy a narušení skalních puklin mohou způsobit nenávratné odklonění podzemních pramenů, ztrátu vody v soukromých i obecních zdrojích pitné vody a kontaminaci podzemních vod stavební činností. 13. **Rozpor s Aarhuskou úmluvou a právem na účast veřejnosti:** Česká republika je smluvní stranou Aarhuské úmluvy. Tato úmluva vyžaduje, aby veřejnost měla reálnou a včasnou možnost vyjádřit se k záměrům s významným dopadem na životní prostředí. Plošné vymezení akceleračních zón bez předchozí hluboké diskuse s místními komunitami a bez zohlednění specifických lokálních vazeb (ticho, absence průmyslu, blízkost unikátních tisových lesů) vytváří stav, kdy je účast veřejnosti pouze formální. Žádám, aby úřad dostál mezinárodním závazkům a námitky místních obyvatel věcně vypořádal, nikoliv pouze mechanicky zamítl. 14. **Požadavek na stanovení lhůty a způsobu vypořádání připomínky:** V souladu se správním řádem a stavební legislativou žádám Ministerstvo pro místní rozvoj o písemné vyrozumění o způsobu, jakým byla tato připomínka	

Poř. č.	Připomínkové místo	Číslo jednací	Článek	AO	Připomínka	Vyhodnocení
					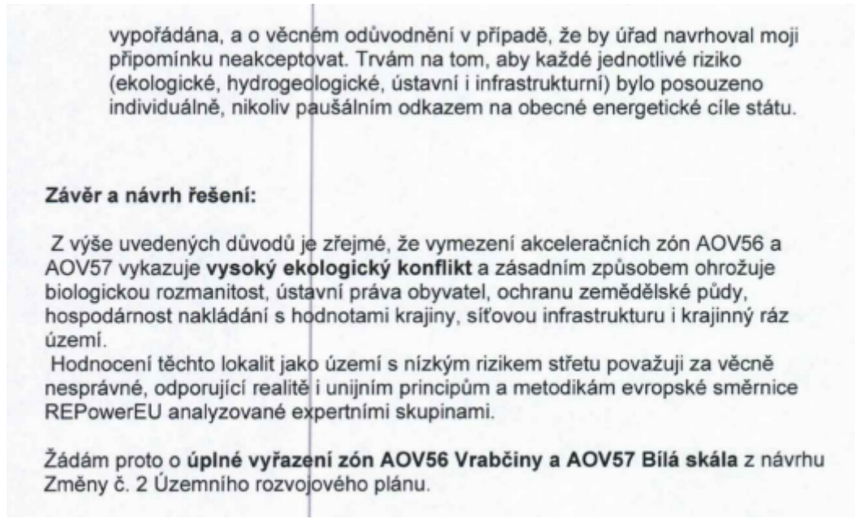 vypořádána, a o věcném odůvodnění v případě, že by úřad navrhoval moji připomínku neakceptovat. Trvám na tom, aby každé jednotlivé riziko (ekologické, hydrogeologické, ústavní i infrastrukturní) bylo posouzeno individuálně, nikoliv paušálním odkazem na obecné energetické cíle státu. **Závěr a návrh řešení:** Z výše uvedených důvodů je zřejmé, že vymezení akceleračních zón AOV56 a AOV57 vykazuje **vysoký ekologický konflikt** a zásadním způsobem ohrožuje biologickou rozmanitost, ústavní práva obyvatel, ochranu zemědělské půdy, hospodárnost nakládání s hodnotami krajiny, síťovou infrastrukturu i krajinný ráz území. Hodnocení těchto lokalit jako území s nízkým rizikem střetu považuji za věcně nesprávné, odporující realitě i unijním principům a metodikám evropské směrnice REPowerEU analyzované expertními skupinami. Žádám proto o **úplné vyřazení zón AOV56 Vrabčiny a AOV57 Bílá skála** z návrhu Změny č. 2 Územního rozvojového plánu.	
3359.	Košárková Eva	MMR-39359-2026-81	I.1.b.2.	VTE	**Věc: Zásadní připomínka veřejnosti k návrhu na vymezení tzv. akceleračních zón pro obnovitelné zdroje energie** Jako suverénní občan České republiky tímto v zákonné lhůtě podávám zásadní připomínku proti návrhu Ministerstva pro místní rozvoj ČR na zřízení tzv. akceleračních zÓn určených pro výstavbu vysokých větrných elektráren. **Žádám o úplné stažení tohoto návrhu, případně o vyjmutí dotčených území z plánovaných zón, a to z následujících důvodů:** **1. Narušení suverenity obcí a občanů:** Návrh zavedením zrychleného režimu fakticky obchází standardní povolovací procesy a odebírá dotčeným obcím a jejich obyvatelům možnost efektivně polurozhodovat o rozvoji vlastního území. Tento kok považuji za hrubý zásah do práv na samosprávu. **2. Devastace krajinného rázu a celistvosti území:** Výstavba větrných elektráren o výšce až 200 metrů představuje drastický a nevratný zásah do horizontů, přírodního a kulturního dědictví celé naší země. Průmyslová transformace venkova a krajiny bez ohledu na historický a ekologický kontext je nepřijatelná. **3. Absence komplexního posouzení vlivů:** Zrychlené schvalování upřednostňuje jednostranné korporátní a ekonomické zájmy nadnárodních struktur před dlouhodobou ochranou životního prostředí, spodních vod, biodiverzity a kvality života obyvatel, kteří v daných oblastech žijí a hospodaří. Z výše uvedených důvodů požaduji, aby byl tento záměr zamítnut a nebvlo pokračováno v krocích. které vedou k degradaci českého venkova a krajiny!	**Neakceptováno.** Připomínka uplatňuje obecný nesouhlas s návrhem Změny č. 2 ÚRP a požaduje jeho stažení nebo vyjmutí dotčených území z plánovaných zón bez označení konkrétní akcelerační oblasti. Zavedení akceleračních oblastí a zrychlený režim povolování záměrů OZE jsou výslovně upraveny zákonem č. 249/2025 Sb. (ZOZE) a vycházejí z požadavků směrnice RED III; nejde o obcházení standardních procesů, nýbrž o zákonem stanovenou formu jejich přizpůsobení specifickým podmínkám výstavby OZE. Záměry v akceleračních oblastech podléhají posouzení vlivů dle § 11 ZOZE v rámci jednotného environmentálního stanoviska a konkrétní záměry se nadále povolují v souladu se stavebním zákonem za podmínek stanovených v územním opatření. Územní plánování na celostátní úrovni je výkonem státní správy; jeho výsledky nepodléhají schválení orgány územních samosprávných celků, přičemž zákonem stanovené nástroje účasti obcí v procesu pořizování ÚRP jejich právo na samosprávu zachovávají. Vlivy návrhu, včetně dopadů na krajinný ráz a životní prostředí, byly posouzeny na úrovni koncepce v rámci VVURÚ (Příloha 5 k Změně č. 2 ÚRP). Výsledky posouzení krajinného rázu v rámci VVURÚ vedly již při přípravě návrhu pro společné jednání a veřejné projednání k úplnému vypuštění 16 původně uvažovaných akceleračních oblastí a ke snížení limitu maximální výšky elektráren u 48 z 80 zbývajících oblastí pro VTE. K dalším redukcím došlo na základě výsledků projednání. Vymezení akceleračních oblastí na základě biologického posouzení dle § 11 odst. 3 resp. 4 ZOZE zajišťuje, že oblasti s identifikovanými významné negativními vlivy byly ze Změny č. 2 ÚRP vyloučeny.

Poř. č.	Připomínkové místo	Číslo jednací	Článek	AO	Připomínka	Vyhodnocení
						K namítanému upřednostňování ekonomických zájmů nadnárodních struktur na úkor kvality života a životního prostředí se uvádí, že primárním účelem Změny č. 2 ÚRP je zajištění strategické energetické bezpečnosti, soběstačnosti České republiky a přechodu na nízkouhlíkovou energetiku, což představuje prvořadý veřejný zájem. Celý proces pořizování dokumentace je pod kontrolou dotčených orgánů státní správy, které striktně hájí výhradně zájmy chráněné zákonem, nikoliv komerční zájmy soukromých subjektů. Dlouhodobá ochrana životního prostředí, podzemních vod, biodiverzity a kvality života obyvatel je v procesu celostátního plánování garantována právě skrze objektivní vědecké a koncepční posuzování vlivů (SEA/VVURÚ) a následně skrze závazné limity v územních opatřeních, jež jsou pro jakéhokoliv budoucího investora právně závazná a nepřekročitelná.
3360.	Batík Jan	MMR-39362-2026-81	99ch, 99cza, 99czb, 99czc, 99czd	AOV24 AOV47 AOV48 AOV49 AOV50	takovýmto způsobem není nikde výslovně definován. AOV a UO neodůvodněně zvýhodňují jednu skupinu subjektů před jinými konkrétně investory VTE před občany a obyvateli zasažených obcí a vlastníky nemovitostí, což je v rozporu zejména s čl. 3 odst.1, čl. 4 odst. 3,4, čl. 7, čl. 8, čl. 101 odst.1. Ústavy ČR. Návrh řešení: Požaduji doplnění řádného vyhodnocení proporcionality zásahu do území a prokázání převahy veřejného zájmu nad negativními dopady na životní prostředí, krajinu, veřejné zdraví a majetková práva obyvatel. Součástí požadují doplnění variantního posouzení méně konfliktních lokalit, včetně brownfieldů a území s nižším střetem s ochranou vod, lesa, zemědělského půdního fondu, biodiverzity a krajinného rázu. Dále požaduji přepracování návrhu tak, aby akcelerační oblasti byly vymezovány pouze v územích s prokazatelně nižším konfliktním potenciálem v souladu s odůvodněním ÚRP ČR a principem minimalizace dopadů. Pro případ, že proporcionalita zásahu a převaha veřejného zájmu nebudou spolehlivě prokázány, požaduji vypuštění všech akceleračních oblastí AOV24 + AOV47 + AOV48 + AOV49 + AOV50 a souvisejících územních opatření z návrhu Změny č. 2 Územního rozvojového plánu ČR. 75–79. Nedostatečnost zmírňujících opatření Stanovená opatření jsou převážně obecná, formální a deklaratorní, například omezení výšky VTE na 200 nebo 250 m, a zejména odpovídající zjištěním v rámci SEA. Dokumentace neobsahuje konkrétní opatření pro ochranu obyvatelstva před hlukem, dalšími výše uvedenými fyzikálními jevy, světelným znečištěním nebo pro zachování migrační prostupnosti krajiny. Závěr o dostatečnosti opatření je proto nepodložený a v rozporu se zákonem č. 100/2001 Sb. Návrh řešení: Navrhuji doplnění konkrétních a závazných zmírňujících opatření pro ochranu obyvatelstva před hlukem, infrazvukem, amplitudovou modulací, vibracemi, stroboskopickým efektem a světelným znečištěním. Dále navrhuji doplnění opatření pro zachování migrační prostupnosti krajiny, ochranu ptáků a netopýrů a omezení kumulativních dopadů více akceleračních oblastí v širším území. Současně navrhuji stanovení jasných podmínek pro monitoring, kontrolu a vyhodnocování dopadů nezávislými odbornými institucemi, nikoliv pouze provozovateli větrných elektráren. Dále navrhuji stanovení minimální odstupové vzdálenosti větrných elektráren od obytné a rekreační zástavby v rozsahu nejméně šestinásobku celkové výšky větrné elektrárny (6× výška VTE), nejméně však vždy 1km. Pro případ, že účinná a konkrétní zmírňující opatření nebudou doplněna a jejich funkčnost spolehlivě prokázána, navrhuji vypuštění všech akceleračních oblastí AOV24 + AOV47 + AOV48 + AOV49 + AOV50 a souvisejících územních opatření z návrhu Změny č. 2 Územního rozvojového plánu ČR. 80–84. Vnitřní rozpory a nedostatečný monitoring SEA současně tvrdí, že kumulativní vlivy nebyly zjištěny, ale zároveň připouští jejich existenci při souběhu více AOV. Monitoring je nepřípustně navržen až po realizaci záměru a převážně v režii provozovatelů. Dokumentace je proto vnitřně rozporná a nepřezkoumatelná. Návrh řešení: Navrhuji doplnění nezávislého a transparentního systému monitoringu, který bude provádět již před realizací záměru a následně i v průběhu provozu větrných elektráren. Dále navrhuji, aby monitoring nebyl zajišťován pouze provozovateli větrných elektráren, ale také nezávislými odbornými institucemi a orgány ochrany přírody, veřejného zdraví a životního prostředí. Současně navrhuji doplnění konkrétních metodik, rozsahu a kontrolních mechanismů monitoringu hluku, infrazvuku, mortality ptáků a netopýrů, migračních tras, krajinného rázu a kumulativních vlivů. Pro případ, že nebude zajištěn nezávislý, odborný a přezkoumatelný monitoring vlivů záměru, navrhuji vypuštění všech akceleračních oblastí AOV24 + AOV47 + AOV48 + AOV49 + AOV50 a souvisejících územních opatření z návrhu Změny č. 2 Územního rozvojového plánu ČR. 85–89. Absence variantního řešení Dokumentace nepovažuje alternativní lokality ani modely a varianty rozmístění, počtu či výšky VTE. Není prokázáno, že navržená varianta představuje řešení s nejmenšími dopady na životní prostředí a obyvatele. Není ani tvrzen a prokazován veřejný zájem zřízení AOV. Postup je v rozporu se směrnicí 2001/42/ES a zákonem č. 100/2001 Sb. Návrh řešení: Navrhuji doplnění variantního posouzení akceleračních oblastí, včetně alternativních lokalit, jiného rozmístění větrných elektráren, nižšího počtu staveb a variant s menší výškou větrných elektráren. Dále navrhuji vyhodnocení méně konfliktních řešení, zejména využití brownfieldů, narušených území a lokalit s nižším střetem s ochranou přírody, krajinného rázu, veřejného zdraví a obyvatelstva. Současně navrhuji doplnění srovnávací analýzy jednotlivých variant z hlediska dopadů na životní prostředí, veřejné zdraví, biodiverzitu, krajinný ráz a majetková práva obyvatel. Pro případ, že nebude prokázáno, že navržená varianta představuje řešení s nejmenšími dopady na životní prostředí a obyvatele, navrhuji vypuštění všech akceleračních oblastí AOV24 + AOV47 + AOV48 + AOV49 + AOV50 a souvisejících územních opatření z návrhu Změny č. 2 Územního rozvojového plánu ČR. 90–94. Nepřiměřenost zásahu do území Navržené řešení představuje hrubání zásah do charakteru krajiny, kvality života obyvatel i majetkových práv a narušení jejich legitimního očekávání, že tyto hodnoty budou zachovány. Nebylo prokázáno (dokumentace se tím ani nezabývá), že negativní dopady nelze dostatečně jiným, méně konfliktním řešením. Návrh tak nesplňuje princip proporcionality vyžadovaný správním právem i judikaturou správních soudů. Návrh řešení: Navrhuji doplnění řádného posouzení proporcionality zásahu do území, včetně vyhodnocení dopadů na krajinný ráz, kvalitu života obyvatel, veřejné zdraví, majetková práva a charakter venkovského prostředí. Dále navrhuji prokázání, že sledovaného veřejného zájmu nelze dostatečně jiným, méně konfliktním řešením s nižšími dopady na obyvatele a životní prostředí. Současně navrhuji doplnění variantního řešení a vyhodnocení méně zatěžujících alternativ v souladu s principem proporcionality a minimalizace zásahů do práv obyvatel. Pro případ, že proporcionalita zásahu a nezbytnost navrženého řešení nebudou spolehlivě prokázány, navrhuji vypuštění všech akceleračních oblastí AOV24 + AOV47 + AOV48 + AOV49 + AOV50 a souvisejících územních opatření z návrhu Změny č. 2 Územního rozvojového plánu ČR. 95–99. Riziko lesních požárů a omezení možnosti hašení AOV24 + AOV47 + AOV48 + AOV49 + AOV50 se z významné části nacházejí v lesních porostech nebo v jejich bezprostřední blízkosti. Dokumentace SEA však vůbec nehodnotí rizika vzniku a šíření lesních požárů ani dopady souvislého pásu větrných elektráren na možnosti zásahu jednotek požární ochrany a integrovaného záchranného systému. Dokumentace současně nehodnotí kumulativní dopad souvislého pásu cca 88 větrných elektráren v AOV47–AOV50 na krizové řízení a požární bezpečnost krajiny. V podmínkách probíhající klimatické změny a narůstajícího rizika sucha představuje rozsáhlá industrializace lesních hřebenů významné zvýšení požárního rizika v území. Návrh je v rozporu se zásadou prevence podle § 2900 občanského zákoníku, s požadavky zákona č. 133/1985 Sb., o požární ochraně, a s požadavkem řádného vyhodnocení rizik podle zákona č. 100/2001 Sb., o posuzování vlivů na životní prostředí. Návrh řešení: Požaduji doplnění podrobného posouzení požárních rizik, možnosti zásahu HZS a dopadů souvislého pásu větrných elektráren na letecké hašení lesních požárů, krizové řízení a evakuaci obyvatel. Současně požaduji stanovisko HZS a odborné vyhodnocení dostupnosti území pro zásahovou techniku v podmínkách rozsáhlých lesních požárů. Pro případ, že uvedená rizika nebudou spolehlivě vyhodnocena, požaduji vypuštění akceleračních oblastí AOV24 + AOV47 + AOV48 + AOV49 + AOV50 a souvisejících územních opatření z návrhu Změny č. 2 Územního rozvojového plánu ČR. 100. Procesní vada – neúplné zveřejnění koordinačního výkresu Proces zveřejnění návrhu Změny č. 2 ÚRP vykazuje vady, neboť koordinační výkres nebyl zveřejněn v úplné podobě a chybí zde údaje k identifikaci katastrálních parcel k přesnému určení hranice AOV. Ve zveřejněné dokumentaci absentovaly záměry FVE, přestože představují významnou součást navrhovaného využití území a mají zásadní význam pro posouzení kumulativních a synergických vlivů. Veřejnosti tak nebyla umožněna řádná orientace v návrhu ani efektivní uplatnění připomínek, čímž mohlo dojít ke zkreslení procesních práv veřejnosti. Návrh řešení: Požadujeme vypořádání této procesní vady v souladu se zásadou ochrany práv veřejnosti a transparentnosti procesu pořizování opatření obecné povahy. v ŽIRČICÍCH dne 25.5.2026 podpis Věc: PŘIPOMÍNKY K NÁVRHU ZMĚNY Č. 2 ÚZEMNÍHO ROZVOJOVÉHO PLÁNU ČR (dle § 97 zákon č. 283/2021 Sb., stavební zákon) PŘIPOMÍNKY K VYHODNOCENÍ VLIVŮ NÁVRHU ZMĚNY Č. 2 ÚZEMNÍHO ROZVOJOVÉHO PLÁNU NA UDRŽITELNÝ ROZVOJ ÚZEMÍ PŘIPOMÍNKY K NÁVRHŮM JEDNOTLIVÝCH ÚZEMNÍCH OPATŘENÍ K AKCELERAČNÍM OBLASTEM VYMEZENÝM V NÁVRHU ZMĚNY Č. 2 ÚZEMNÍHO ROZVOJOVÉHO PLÁNU V souladu s možností uplatnit připomínky k návrhu Změny č. 2 Územního rozvojového plánu ČR (ÚRP ČR) podávám připomínky k vymezení akcelerační oblasti pro rozvoj výroby energie z větrné energie. Ministerstvo pro místní rozvoj Centrální podatelna MMR Ev.č. 61225/26/MMR Listyp/Počet: Došlo: 27.5.2026 Číslo jednací: I. ADRESÁT Ministerstvo pro místní rozvoj ČR, K rukám Odboru územního plánování, Staroměstské nám. 6 ID datové schránky: 2i6aava II. PODAVATEL PŘIPOMÍNKY Připomínky podávám: ☐ jako osoba žijící v dotčeném území ☒ jako osoba, která může být dotčena dopady návrhu (z hlediska krajiny, životního prostředí či kvality života) ☒ jako vlastník nemovitostí v dotčeném území AOV47 – BUKOVEC, LV 670 K.Ú. BOŘETÍN ☒ jiné (podnikání v území, hospodaření na půdě nebo v lese, myslivost, rekreace) REKREACE III. NÁZEV ZÁMĚRU Akcelerační oblasti na území Jihočeského kraje (okresy Jindřichův Hradec a Tábor) a Kraje Vysočina (okres Pelhřimov) AOV24 – Lodhéřov, AOV47 – Bukovec, AOV48 – Chrbonín, AOV49 – Křeč a AOV50 – Obratají. IV. DOTČENÉ ÚZEMÍ AOV24 – Lodhéřov Rozloha plochy 3,9 km2, max. výkon 42 MW, max. počet věží 12, max. výška věží 200 m. Katastrální území: Lodhéřov, Studnice u Lodhéřova a Velký Ratmírov. AOV47 – Bukovec Rozloha plochy 11,8 km2, max. výkon 115,5 MW, max. počet věží 33, max. výška věží 250 m. Katastrální území: Březina u Dešné, Bořetín, Dobešov u Černovic, Drunče, Hojovice, Chvalkov u Kamenice nad Lipou, Psárov, Třískasovice a Vlkosovice. AOV48 – Chrbonín Rozloha plochy 4,9 km2, max. výkon 45,5 MW, max. počet věží 13 VTE, max. výška věží 250 m. Katastrální území: Hroby, Chrbonín, Kozmice u Chýnova, Mlýny u Choustníku, Radenín a Vlčeves. AOV49 – Křeč Rozloha plochy 8,4 km2, max. výkon 84 MW, max. počet věží 24, max. výška věží 200 m. Katastrální území: Bezděčín u Obratané, Černovice u Tábora, Kozmice u Chýnova, Křeč, Nové Dvory u Pořína, Střítež, Černovice a Sudkův Důl. AOV50 – Obratají Rozloha plochy 6,5 km2, max. výkon 63 MW, max. počet věží 18, max. výška věží 250 m. Katastrální území: Bezděčín u Obratané, Hrobská Zahrádka, Nové Dvory u Pořína, Obratají, Pořín a Prasetín. V. STANOVISKO S návrhem Územního opatření k AOV24 – Lodhéřov, AOV47 – Bukovec, AOV48 – Chrbonín, AOV49 – Křeč a AOV50 – Obratají (UO) zásadně nesouhlasím a požaduji jejich vyřazení ze Změny č. 2 Územního rozvojového plánu ČR, případně jejich zásadní přepracování. Návrh vykazuje závažné nedostatky z hlediska zákonnosti, ochrany životního prostředí, ochrany veřejného zdraví i ochrany práv obyvatel dotčeného území. Návrh akceleračních oblastí AOV24 – Lodhéřov, AOV47 – Bukovec, AOV48 – Chrbonín, AOV49 – Křeč a AOV50 je v rozporu s principem předběžné opatrnosti, požadavky na ochranu veřejného zdraví, ochranu přírody a krajiny, ochranu vodních zdrojů i zásadou proporcionality zásahu do území. Současně nebyly dostatečně vyhodnoceny kumulativní a synergické vlivy souboru	**Akceptováno částečně.** **Akcelerační oblasti AOV47 – Bukovec AOV49 – Křeč byly vypuštěny. Akcelerační oblast AOV24 – Lodhéřov byla zmenšena.** Při vymezování akceleračních oblastí bylo postupováno v souladu se správním řádem a stavebním zákonem a byly opatřeny všechny relevantní podklady vyžadované právními předpisy. § 68 správního řádu se podle § 174 odst. 1 správního řádu použije pro opatření obecné povahy přiměřeně. K návrhu Změny č. 2 ÚRP a souvisejících územních opatření bylo pořízeno vyhodnocení vlivů na udržitelný rozvoj území (VVURÚ), obsahující jak vyhodnocení vlivů koncepce na životní prostředí (SEA), tak posouzení vlivů na lokality soustavy Natura 2000, zpracovaná osobami s příslušnou autorizací. Obsah VVURÚ zahrnuje všechny náležitosti požadované právními předpisy. VVURÚ nekonstatovalo žádný významný negativní vliv. Podkladem pro návrh a pro VVURÚ bylo též biologické posouzení podle § 11 odst. 3 resp. 4 ZOZE. Ochrana hodnot v území a kvality bydlení byla zajištěna zpracováním a projednáním návrhu v souladu s požadavky stavebního zákona, ZOZE a dalších právních předpisů, zohledněním výsledků biologického posouzení a průběžných výstupů z VVURÚ a zohledněním dalších podkladů, mj. dokumentu Screening území ČR z hlediska ochrany krajinného rázu (Roman Bukáček, Simona Vondráčková, 2025). Ochrana hodnot v území a kvality bydlení byla zajištěna na úrovni koncepce. Podrobnosti, které nelze na úrovni koncepce řešit (např. prokázání splnění hlukových limitů záměrem) budou řešeny na úrovni konkrétních záměrů v souladu se stavebním zákonem, ZOZE a dalšími právními předpisy. Zadání Změny č. 2 ÚRP schválené vládou ČR nepožadovalo variantní řešení. Vlivy návrhu, včetně kumulativních vlivů, byly posouzeny na úrovni koncepce v rámci VVURÚ. Proběhlo

Poř. č.	Připomínkové místo	Číslo jednací	Článek	AO	Připomínka	Vyhodnocení
					akceleračních oblastí AOV47 – Bukovec, AOV48 – Chrbonín, AOV49 – Křeč a AOV50 – Obratali a zamýšlené stavby větrných elektráren (VTE) při naplnění stanovených limitů (zejména výška a množství). Dokumentace SEA (SEA) a UO v předložené podobě není dostatečně odůvodněná, neobsahuje konkrétní odborné podklady a v řadě oblastí odkládá podstatné posouzení vlivů až do budoucích navazujících řízení. Návrh je proto nepřezkoumatelný a v rozporu s právními předpisy České republiky i Evropské unie. Současně může mít závažné dopady na krajinný ráz, biodiverzitu, vodní poměry, kulturně-historické hodnoty území i kvalitu života obyvatel. Požaduji proto především vypuštění akceleračních oblastí AOV24 – Lodhéřov, AOV47 – Bukovec, AOV48 – Chrbonín, AOV49 – Křeč a AOV50 – Obratali a související požadavky z návrhu Změny č. 2 Územního rozvojového plánu ČR. Pro případ, že tomuto požadavku nebude vyhověno, požaduji zásadní přepracování návrhu, zejména doplnění plného vyhodnocení kumulativních vlivů, ochrany veřejného zdraví, ochrany PUPFL, vlivů na soustavu Natura 2000, chráněné živočichy, krajinný ráz, vodní zdroje a majetkové právа obyvatel. Současně žádám, aby všechny připomínky byly řádně a individuálně vypořádány v souladu se zákonem, včetně konkrétního a přezkoumatelného odůvodnění způsobu jejich vypořádání. **VI. PŘIPOMÍNKY K AKCELERAČNÍM OBLASTEM AOV24, AOV47, AOV48, AOV49 a AOV50** **PŘIPOMÍNKY K AKCELERAČNÍ OBLASTI AOV24 – LODHÉŘOV** 1. Nesprávně zjištěný skutkový stav – ochranná pásma vodních zdrojů, rozpor s ochranou vod Dokumentace SEA nesprávně uvádí, že se v území nenachází ochranná pásma vodních zdrojů, přestože v území existuje ochranné pásmo zvýšeného rizika 00242303 – Pluhův Žďár podzemní S1, S2. Současně není zohledněna závislost obyvatel na individuálních studních. Obec Lodhéřov a zejména místní část Soudnice se dlouhodobě potýkají s nedostatkem pitné vody ve studních a s omezeným zásobováním obyvatel pitnou vodou. Dále navrhl ignoruje toky, povrchové vody a prameniště v AOV. Nejsou dostatečně stanoveny limity zakládání VTE. Je ignorován vliv výstavby a trvání základů VTE na podzemní vody a místní horninové prostředí. Návrh je v rozporu s § 3 zákona č. 500/2004 Sb., správní řád, a se zákonem č. 254/2001 Sb., vodní zákon. Návrh řešení: Požadují vypuštění akceleračních oblastí AOV24 – Lodhéřov a souvisejícího územního opatření z návrhu Změny č. 2 Územního rozvojového plánu ČR. 2. Rozpor s ochranou zemědělského půdního fondu (ZPF) Zemědělský půdní fond tvoří přibližně 70 % území AOV24. Dokumentace připouští zábor půd I. třídy ochrany v rozsahu 0,08 ha a II. třídy ochrany v rozsahu 0,59 ha, přestože vliv označuje pouze za „mírně negativní". Návrh bagatelizuje rozsah výstavby VTE a její dopady, neřeší nebezpečí eroze půd, a nedostatečně hodnotí možnost poškození meliorací včetně nezjištění jejich rozsahu. Návrh je v rozporu se zákonem č. 334/1992 Sb., o ochraně zemědělského půdního fondu, který stanoví zvýšenou ochranu nejbonitnějších půd. Návrh řešení: Požadují vypuštění akceleračních oblastí AOV24 – Lodhéřov a souvisejícího územního opatření z návrhu Změny č. 2 Územního rozvojového plánu ČR. 3. Rozpor s ochranou lesa (PUPFL) Posudky určené k plnění funkcí lesa (PUPFL) tvoří přibližně 30 % území AOV24, tedy téměř třetinu celé oblasti. Dokumentace značně podceňuje a nehodnotí rozsah zásahů spojených s výstavbou VTE a to přístupových komunikací, manipulačních ploch a nutnou související likvidaci a fragmentaci lesních porostů a jejich vliv na migrační prostupnost živočichů.. Návrh je v rozporu se zákonem č. 289/1995 Sb., lesní zákon, a neprokazuje existenci převažujícího veřejného zájmu. Návrh řešení: Požadují vypuštění akceleračních oblastí AOV24 – Lodhéřov a souvisejícího územního opatření z návrhu Změny č. 2 Územního rozvojového plánu ČR. 4. Nedostatečná ochrana přírody a biodiverzity SEA samu uvádí výskyt citlivých druhů ptáků a netopýrů, například čápa černého, motáka pochopa, motáka pilicha, krkavce velkého nebo netopýra rezavého. Nebyly však dostatečně vyhodnoceny migrační trasy ani možné dopady na CHKO Třeboňsko. Chybí potvrzený výskyt orla mořského a čápa černého. V oblasti nebyl vyhotoven ornitologický výzkum. Posouzení pro SEA trvalo jen 5 měsíců a není proto dostatečné. SEA a UO stanoví zcela nedostatečné podmínky ochrany, například na ochranu netopýrů a ptáků. Postup je v rozporu se zákonem č. 114/1992 Sb., o ochraně přírody a krajiny. Návrh řešení: Požadují vyhotovení celoročního ornitologického a chiropterologického průzkumu, včetně vyhodnocení migračních tras ptáků a netopýrů, kumulativních vlivů a dopadů na CHKO Třeboňsko. Současně požadují doplnění biologických průzkumů o výskyt zvláště chráněných druhů, zejména orla mořského a čápa černého, a následné nové vyhodnocení vlivů v rámci SEA. Pro případ, že uvedená nedostatky nebudou řádně odstraněny, požadují vypuštění akceleračních oblastí AOV24 – Lodhéřov a souvisejícího územního opatření z návrhu Změny č. 2 Územního rozvojového plánu ČR. 5. Nedostatečné posouzení vlivů na veřejné zdraví Dokumentace neobsahuje konkrétní akustickou studii ani posouzení infrazvuku, amplitudové modulace, vibrací a stroboskopického efektu a současně nehodnotí celkové zatížení území z hlediska souběhu těchto vlivů. Současně sama připouští riziko obtěžování v okrajové zástavbě Lodhéřova v noční době. Vzhledem k reliéfu krajiny, ve které Lodhéřov leží, existuje riziko odrazů a zesílení akustického hluku. Návrh je v rozporu se zákonem č. 258/2000 Sb., o ochraně veřejného zdraví, a s nařízením vlády č. 272/2011 Sb. Návrh řešení: Požadují zpracování detailní akustické studie a plného hodnocení zdravotních rizik (HRA), které posoudí hluk, infrazvuk, amplitudovou modulaci, stroboskopický efekt a kumulativní vlivy větrných elektráren na obyvatele Lodhéřova a okolních sídel, a to včetně noční doby. Současně požadují vyhodnocení vlivu reliéfu krajiny na šíření hluku, vznik odrazů a možné zesilování akustického hluku v zastavěném území. Dále požadují stanovení minimální odstupové vzdálenosti větrných elektráren od obytné a rekreační zástavby v rozsahu nejméně šestinásobku celkové výšky větrné elektrárny (6× výška VTE), nejméně však vždy 1km. Pro případ, že uvedené vlivy nebudou spolehlivě vyloučeny, požadují vypuštění akceleračních oblastí AOV24 – Lodhéřov a souvisejícího územního opatření z návrhu Změny č. 2 Územního rozvojového plánu ČR. 6. Rizika pro bezpečnost, letectví a IZS V území se nachází jev ÚAP 119 – Zájmové území Ministerstva obrany, který podmiňuje umísťování vysokých staveb dalším posouzením. Do území zasahuje Grid AT2 a ochranné pásmo letiště LKJH Jindřichův Hradec. Dokumentace současně nehodnotí dopady související s pásmy VTE na zásahy vrtulníků integrovaného záchranného systému v lesním území. Postup je v rozporu se zákonem č. 49/1997 Sb., o civilním letectví, a se zákonem č. 239/2000 Sb., o integrovaném záchranném systému. Návrh řešení: Požadují doplnění odborného posouzení vlivů akceleračních oblastí AOV24 – Lodhéřov na bezpečnost leteckého provozu, obranu státu a fungování integrovaného záchranného systému, zejména s ohledem na jev ÚAP 119 – Zájmové území Ministerstva obrany, Grid AT2 a ochranné pásmo letiště LKJH Jindřichův Hradec. Současně požadují vyhodnocení dopadů souvislého pásu větrných elektráren na zásahy vrtulníků IZS, letecké hašení lesních požárů, zdravotnické záchranné služby a policejních vrtulníků, včetně posouzení bezpečnosti letových koridorů a omezení manévrovacích možností v lesním území. Dále požadují stanoviska Ministerstva obrany, Úřadu pro civilní letectví, Řízení letového provozu ČR a složek IZS k umístění větrných elektráren v daném území. Pro případ, že uvedené bezpečnostní a letecké vlivy nebudou spolehlivě vyloučeny, požadují vypuštění akceleračních oblastí AOV24 – Lodhéřov a souvisejícího územního opatření z návrhu Změny č. 2 Územního rozvojového plánu ČR. 7. Nepřiměřené zásahy do krajinného rázu AOV47–AOV50 včetně souběhu s koridorem V406/407 Kočín–Mírovka, případně vypuštění všech akceleračních oblastí AOV47–AOV50 a souvisejících územních opatření z návrhu Změny č. 2 Územního rozvojového plánu ČR. 37–40. Rizika pro bezpečnost, letectví a IZS V území se nachází jev ÚAP 119 – Zájmové území Ministerstva obrany, který podmiňuje umísťování vysokých staveb dalším posouzením. Do území zasahuje Grid AT2 a ochranné pásmo letiště LKJH Jindřichův Hradec. Dokumentace současně nehodnotí dopady související s pásmy VTE na zásahy vrtulníků integrovaného záchranného systému v lesním území. Postup je v rozporu se zákonem č. 49/1997 Sb., o civilním letectví, a se zákonem č. 239/2000 Sb., o integrovaném záchranném systému. Návrh řešení: Požadují doplnění odborného posouzení vlivů akceleračních oblastí na bezpečnost leteckého provozu, obranu státu a fungování integrovaného záchranného systému, zejména s ohledem na jev ÚAP 119 – Zájmové území Ministerstva obrany. Dále navrhují vyhodnocení dopadů souvislého pásu větrných elektráren na zásahy vrtulníků integrovaného záchranného systému, letecké hašení lesních požárů, zdravotnickou záchrannou službu a další složky IZS v lesním území. Současně navrhují doplnění závazných stanovisek Ministerstva obrany, Úřadu pro civilní letectví, Řízení letového provozu ČR a složek IZS k umístění větrných elektráren v dotčeném území. Pro případ, že uvedené vlivy nebudou spolehlivě vyloučeny, požadují vypuštění všech akceleračních oblastí AOV47–AOV50 a souvisejících územních opatření z návrhu Změny č. 2 Územního rozvojového plánu ČR. 41–44. Nesouhlas obcí a veřejnosti Dotčené obce přijaly nesouhlasná usnesení s vymezením akceleračních oblastí. Současně proběhlo referendum ve městě Červenice, kde vyjádřilo nesouhlas občanů s výstavbou VTE. V obci Radenín byla podána petice proti vymezení AOV podepsaná 251 občany. Současně byla podána petice na Jihočeský kraj a Kraj Vysočina za všechny čtyři akceleračních oblastí AOV47–AOV50 s přibližně 3.500 podpisy, což poukazuje na zásadní nesouhlas veřejnosti i samosprávy, jde víceméně, že minimálně 2/3 trvale žijících obyvatel celé oblasti jsou proti zřízení AOV47–AOV50. Uživatelé a vlastníci nemovitostí v území. Tvorba návrhu probíhala bez účasti obcí a veřejnosti, lhůta poskytnutá k připomínkám je nedostatečná. Návrh je tak v rozporu s principem samosprávy a požadavky Aarhuské úmluvy. Návrh řešení: Požadují respektování principu samosprávy a vypuštění akceleračních oblastí AOV47–AOV50 a souvisejících územních opatření z návrhu Změny č. 2 Územního rozvojového plánu ČR. **PŘIPOMÍNKY K AKCELERAČNÍM OBLASTEM AOV24 + AOV47 + AOV48 + AOV49 + AOV50** 45–49. Nepřezkoumatelnost návrhu Návrh pracuje pouze s modelovým předpokladem umístění větrných elektráren bez konkrétního rozmístění staveb a související infrastruktury. Bez znalosti konkrétní polohy nelze objektivně vyhodnotit hluk, dopady na veřejné zdraví, krajinný ráz ani dopady na obyvatele. Vyhodnocení vlivu SEA je proto napros to formální. Návrh je proto nepřezkoumatelný podle § 172 zákona č. 500/2004 Sb., správní řád. Návrh řešení: Požadují doplnění variant a modelů rozmístění větrných elektráren, přístupových komunikací a související infrastruktury, případně vypuštění všech akceleračních oblastí AOV24 + AOV47 + AOV48 + AOV49 + AOV50 a souvisejících územních opatření z návrhu Změny č. 2 Územního rozvojového plánu ČR. 50–54. Nepřípustné odkládání posouzení vlivů Klíčové vlivy na veřejné zdraví, hluk, vibrace, šlechet efekt, ptáky a netopýry nejsou posouzeny zyni, ale až v budoucích navazujících řízeních nebo v monitoringu po realizaci záměru. Tím dochází k přenesení podstatných otázek mimo fázi SEA, kdy již nebude možné ovlivnit samotné vymezení území. Postup je v rozporu se zásadou prevence a se zákonem č. 100/2001 Sb. Návrh řešení: Požadují doplnění posouzení vlivů již ve fázi SEA, zejména v oblasti veřejného zdraví, hluku, šlechet efektu a vlivů na biodiverzitu. Případně vypuštění všech akceleračních oblastí AOV24 + AOV47 + AOV48 + AOV49 + AOV50 a souvisejících územních opatření z návrhu Změny č. 2 Územního rozvojového plánu ČR. 55–59. Nedostatečné posouzení vlivů na veřejné zdraví Dokumentace neobsahuje konkrétní akustickou studii ani posouzení infrazvuku, amplitudové modulace a stroboskopického efektu. Současně připouští obytnou nebo rekreační zástavbu ve vzdálenostech okolo 500 m od hranic AOV, přičemž ve velmi mnoha případech se zejména obytné nebo rekreační objekty nacházejí přímo na hranici akceleračních oblastí nebo ve vzdálenostech kratších než 500 m. Dokumentace současně nehodnotí kumulativní odvrcení dopady souběhu více akceleračních oblastí AOV47–AOV50 na obyvatele dotčených obcí. Návrh je v rozporu se zákonem č. 258/2000 Sb., o ochraně veřejného zdraví, a s nařízením vlády č. 272/2011 Sb. Návrh řešení: Požadují zpracování plného hodnocení zdravotních rizik (HRA), detailní akustické studie a posouzení infrazvuku, vibrací, amplitudové modulace a flicker efektu. Současně požadují stanovení minimální odstupové vzdálenosti větrných elektráren od zastavitelného území, obytné a rekreační zástavby v minimálním nejméně šestinásobku celkové výšky větrné elektrárny (6× výška VTE), nejméně však vždy 1km, a to s ohledem na princip předběžné opatrnosti a ochranu veřejného zdraví. Pro případ, že uvedená odstupová vzdálenost nebude stanovena, požadují vypuštění všech akceleračních oblastí AOV24 + AOV47 + AOV48 + AOV49 + AOV50 a souvisejících územních opatření z návrhu Změny č. 2 Územního rozvojového plánu ČR. 60–64. Nedostatečné odůvodnění výběru lokality Dokumentace vůbec nevysvětluje, proč byla zvolena právě krajina s velmi vysokým podílem lesa, kvalitní zemědělské půdy a kulturními a přírodních a zejména krajinných hodnot a vůbec dané území, co bylo (objektivně a konkrétně specifikováno) vlastně podkladem a důvodem pro takovou volbu dané lokality. Současně nejsou porovnány méně konfliktní varianty ani brownfieldy, přestože samotný ÚRP ČR deklaruje preferenci zastavěných území. Postup je v rozporu s principem minimalizace dopadů a s § 172 správního řádu. Návrh řešení: Požadují vypuštění všech akceleračních oblastí AOV24 + AOV47 + AOV48 + AOV49 + AOV50 a souvisejících územních opatření z návrhu Změny č. 2 Územního rozvojového plánu ČR. 65–69. Dopady na majetek a infrastrukturu SEA nespávné hodnotí vlivy na hmotné statky jako mulové, přestože lze očekávat zatížení místních komunikací, pokles hodnoty nemovitostí, zásahy do obecní infrastruktury. Pozemky a budovy v okolí VTE budou zcela znehodnoceny, když hlavní devizou jejich trhní hodnoty je právě nerušený nerozvinutý klid a zachovalá krajina. V území se nachází i vodohospodářská infrastruktura, včetně vodojemů a vrtů, jejichž ochrana není posouzena. Dokumentace ignoruje FVE (např. v části obce Mnich Chvalkov v bezprostřední blízkosti hranice AOV47). Místní a krajské komunikace nejsou uzpůsobeny na nezbytný rozsah plánované výstavby. Dochází tak k nepřiměřenému zásahu do vlastnických práv podle čl. 11 Listiny základních práv a svobod. Návrh řešení: Navrhují doplnění podrobného posouzení dopadů větrných elektráren na hmotné statky, místní komunikace, technickou a vodohospodářskou infrastrukturu, včetně vodojemů, vodovodních řadů a dalších zařízení sloužících k zásobování obyvatel pitnou vodou. Dále navrhují vyhodnocení dopadů přepravy nadrozměrných komponent na stav silnic nižších tříd, mostů a obecních komunikací, včetně návrhu kompenzačních opatření k ochraně infrastruktury a majetku obcí. Současně navrhují doplnění posouzení vlivů na hodnotu nemovitostí, kvalitu bydlení a výkon vlastnických práv obyvatel dotčeného území podle čl. 11 Listiny základních práv a svobod, případně, že významné negativní dopady na majetek, infrastrukturu a vlastnická práva nebudou spolehlivě vyloučeny, navrhují vypuštění všech akceleračních oblastí AOV24 + AOV47 + AOV48 + AOV49 + AOV50 a souvisejících územních opatření z návrhu Změny č. 2 Územního rozvojového plánu ČR. 70–74. Rozpor s principem minimalizace dopadů a veřejným zájmem, rozpor s ústavním pořádkem Akceleřační oblasti mají být podle odůvodnění ÚRP ČR vymezovány v územích s nízkým konfliktním potenciálem. AOV24 + AOV47 + AOV48 + AOV49 + AOV50 vykazují vysoce konfliktní střety s ochranou vod, lesa, ZPF, biodiverzity, krajinného rázu i veřejného zdraví. Návrh proto neprokazuje proporcionalitu zásahu ani převahu veřejného zájmu nad negativními dopady. Načto veřejný zájem na stavbě VTE a	hodnocení nulové varianty (platné znění ÚRP) vůči navrhované variantě (Změna č. 2 ÚRP). Při návrhu akceleračních oblastí byla brána v úvahu kritéria uvedená v článku 15c odst. 1 písm. a) bod i) směrnice RED III, resp. § 4 odst. 3 ZOZE. Uvedená ustanovení právních předpisů uvádějí typy území, kde má být vymezení akceleračních oblastí upřednostněno, nevylučují tedy vymezení akcelerační oblasti i v jiných typech území. Akcelerační oblasti pro VTE nebylo ve většině případů možno vymezit pouze v územích uvedených výše, a to zejména z důvodů, že technologie větrných elektráren vyžaduje značné rozestupy (v řádu stovek metrů) mezi jednotlivými zařízeními. Akcelerační oblasti umožňující výstavbu většího počtu stožárů proto zabírají rozsáhlé území, podmínkou pak je i dostatečný větrný potenciál. Ve Změně č. 2 ÚRP nebyly i s ohledem na jejich celostátní význam navrhovány oblasti pro VTE menší než 2,5 km^2. Zároveň není žádoucí akcelerační oblasti pro VTE umisťovat v těsné blízkosti obydleného území, což značně limituje využití brownfieldů a dalších zastavěných ploch. Předpokládaný výkon záměrů umístitelných v akcelerační oblasti byl v souladu s § 7 odst. 3 ZOZE stanoven odborným odhadem. Přesný výkon, počet, umístění a výšku věží VTE nelze určit bez znalosti konkrétního záměru. Vymezením akcelerační oblasti není povolen konkrétní záměr. Smyslem vymezení akcelerační oblasti a stanovení podmínek v územním opatření není nahradit úvahu stavebníka o tom, v jaké přesné poloze či kapacitě chce v AO svůj záměr zrealizovat. Návrh obsahuje celou řadu podmínek a zmírňujících opatření pro každou AOV k předejití možným střetům budoucích záměrů s jinými veřejnými zájmy a v souladu se ZOZE řeší prostřednictvím územního opatření požadavky na budoucí záměry v mnohem větší podrobnosti, než kdyby došlo jen k vymezení plochy či koridoru pro OZE v ÚRP. Kumulativní posouzení vlivů na životní prostředí a veřejné zdraví bylo v rámci SEA provedeno pro každou AO (viz karty AO v příloze č. 2 SEA) i pro Změnu č. 2 ÚRP jako celek. Kumulativní vlivy na krajinný ráz je možno stanovit tam, kde existují prostorově a výškově obdobné stavby a záměry, jinak postrádá hodnocení kumulace smysl. Problematika ochrany ptáků byla řešena během vymezování akceleračních oblastí takto: 1) Podle § 4 zákona č. 249/2025 Sb. (ZOZE) nelze akcelerační oblast vymezit na území evropsky významné lokality a ptačí oblasti. 2) V rámci zpracování návrhu Změny č. 2 ÚRP byly využity mapy citlivosti ptáků vůči výstavbě VTE zpracované podle metodiky BirdLife International Českou společností ornitologickou (https://www.birdlife.cz/mapa-citlivosti-ptaku-vuci-vystavbe-vetrnych-elektraren-v-cesku-novy-nastroj-pro-

Poř. č.	Připomínkové místo	Číslo jednací	Článek	AO	Připomínka	Vyhodnocení
					 	udrzitelne-planovani/). Na základě map citlivosti nebyla do akceleračních oblastí zařazena území s extrémním a vysokým rizikem střetů ptáků s VTE. 3) Dále bylo pro jednotlivé akcelerační oblasti zpracováno biologické posouzení podle § 11 odst. 3, resp. 4 ZOZE. Výsledky posouzení byly respektovány při vymezení akceleračních oblastí a na jejich základě byly stanoveny podmínky a zmírňující opatření implementovaná do územních opatření. Jedná se o podmínky pro ochranu významných biotopů, eliminaci negativních vlivů během hnízdního období, monitoring mortality ptáků, využití detekčních systémů, selektivních odstávek a dalších technických opatření ke snižování kolizního rizika ptáků a VTE. 4) Následně proběhlo vyhodnocení vlivu návrhu Změny č. 2 ÚRP na udržitelný rozvoj území, jehož součástí je vyhodnocení vlivu na životní prostředí (SEA) a vyhodnocení vlivů na lokality soustavy Natura 2000. Nebyly identifikovány významné negativní vlivy na populace ptáků, které by bránily vymezení akcelerační oblasti. 5) Na základě stanovisek dotčených orgánů a připomínek veřejnosti byla do územního opatření doplněna podmínka vymezující biologický dozor ve fázi přípravy a realizace VTE, jehož účelem bude eliminovat nebo významně snížit negativní vlivy na zvláště chráněné druhy ptáků. Pro vymezení akceleračních oblastí byla využita vrstva území významných pro netopýry dle podkladů ČESON i výskyt netopýrů hodnocený v rámci biologického posouzení a vyhodnocení SEA. Ochrana netopýrů je dále zajištěna souborem preventivních a provozních opatření, zejména povinností sezónních odstávek v období zvýšeného rizika mortality, využíváním technických prostředků ke snižování kolizního rizika a následným monitoringem letové aktivity netopýrů. Výskyt přírodních biotopů byl ověřen během provedeného biologického posouzení. Zdrojem informací byla kromě terénního průzkumu zejména průběžně aktualizovaná vrstva mapování biotopů spravovaná Agenturou ochrany přírody a krajiny ČR, která spojitě pokrývá celé území České republiky. Na základě zjištěných skutečností byly následně autorizovanou osobou podle § 45j zákona č. 114/1992 Sb., o ochraně přírody a krajiny, v rámci územního opatření pro danou akcelerační oblast stanoveny podmínky na eliminaci či kompenzaci případných negativních vlivů záměrů OZE. Plošně rozsáhlejší výskyty kvalitních přírodních biotopů nebyly do vymezení akceleračních oblastí zahrnovány. Vliv umístění akceleračních oblastí na prostupnost krajiny a migraci velkých savců byl posuzován v rámci vyhodnocení vlivů návrhu Změny č. 2 ÚRP na udržitelný rozvoj území, jehož součástí je i vyhodnocení vlivů na životní prostředí (SEA) a vyhodnocení vlivů na lokality soustavy Natura 2000. Provedená

Poř. č.	Připomínkové místo	Číslo jednací	Článek	AO	Připomínka	Vyhodnocení
					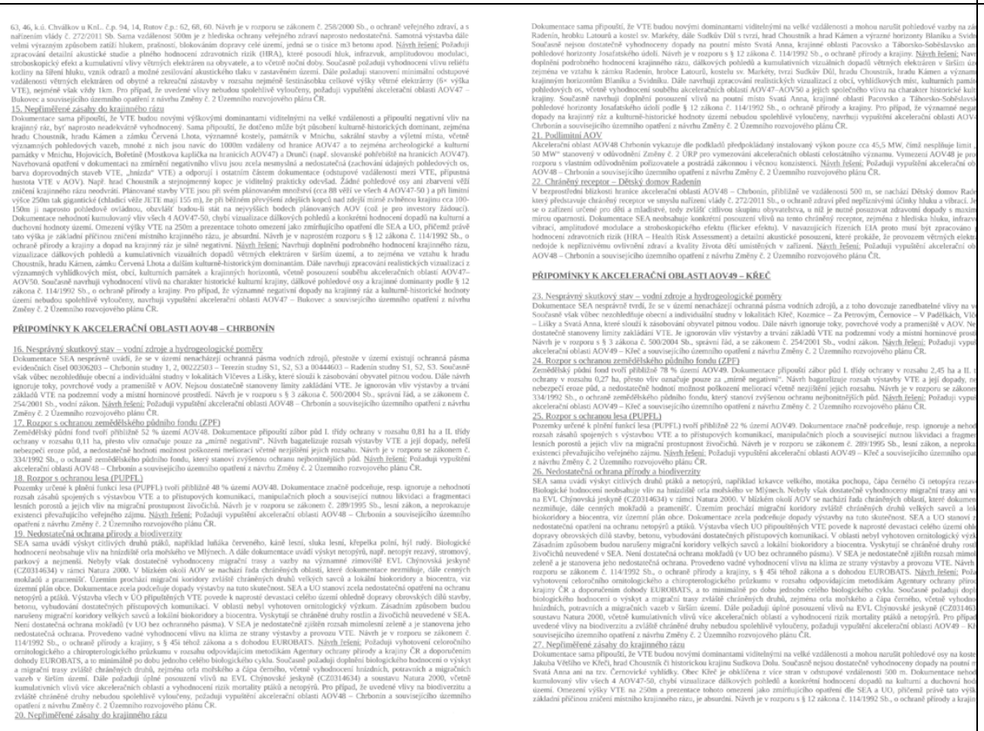	hodnocení konstatovala, že vliv vymezených akceleračních oblastí (AO) na migraci zvláště chráněných druhů savců není významně negativní, nedojde k významnému bariérovému efektu. Pro ochranu zvláště chráněných druhů velkých savců (rys, vlk, medvěd a los) vymezila Agentura ochrany přírody a krajiny ČR propojenou soustavu ploch a koridorů – tzv. biotop vybraných zvláště chráněných druhů velkých savců, který je součástí územně analytických podkladů (ÚAP). Tyto podklady byly při navrhování AO respektovány, tzv. jádrová území byla z návrhu AO zcela vyloučena a pro koridory je v rámci územních opatření stanovena podmínka zaručující zachování prostupnosti. Několik akceleračních oblastí bylo v rámci úpravy návrhu po společném jednání a veřejném projednání vypuštěno z důvodu minimalizace průniku akceleračních oblastí a migračních koridorů. Výskyt obojživelníků, plazů, hmyzu a dalších skupin bezobratlých byl posuzován v rámci biologického posouzení. Při vymezování akceleračních oblastí byly zohledněny významné biotopy, mokřady, vodní prvky, přírodní biotopy i další ekologicky cenné lokality. Územní opatření současně stanovují podmínky na ochranu přírodních biotopů a dalších přírodních hodnot území, které budou sloužit také pro ochranu obojživelníků, plazů a hmyzu a dalších skupin bezobratlých. V případě výskytu obojživelníků byla stanovena podmínka zajištění staveniště proti úhynu a zraňování obojživelníků. Na základě stanovisek dotčených orgánů a připomínek veřejnosti byla do územních opatření pro VTE doplněna podmínka vymezující biologický dozor ve fázi přípravy a realizace VTE, jehož účelem bude eliminovat nebo významně snížit negativní vlivy na zvláště chráněné druhy. Akcelerační oblasti jsou vymezeny mimo nadregionální a regionální biocentra ÚSES. Prvkům lokálního ÚSES a všem biokoridorům nebylo možné se při vymezování akceleračních oblastí zcela vyhnout, proto je ve všech souvisejících územních opatřeních stanovena podmínka, která vylučuje zásah do ploch a koridorů lokálního ÚSES, nadregionálních a regionálních biokoridorů, vyjma nezbytného křížení liniové dopravní a technické infrastruktury s biokoridory. Vymezení akcelerační oblasti samo o sobě nepředstavuje povolení ke kácení ani zásah do lesních porostů. Konkrétní rozsah případného odlesnění bude znám až v navazujících řízeních podle umístění jednotlivých záměrů a související infrastruktury. Zásahy do lesních porostů budou podléhat povolovacím procesům podle lesního zákona a zákona o ochraně přírody a krajiny. Současně jsou v územních opatřeních stanoveny podmínky na ochranu přírodních biotopů a zvláště chráněných druhů, které mají minimalizovat případné negativní dopady na biodiverzitu lesních ekosystémů. Vymezování AO pro VTE na I. a II. třídě ochrany ZPF právní předpisy umožňují a v řadě případů se mu nebylo možné

Poř. č.	Připomínkové místo	Číslo jednací	Článek	AO	Připomínka	Vyhodnocení
						vyhnout s ohledem na velkou rozlohu AO pro VTE celostátního významu a mozaikovité prolínání půd I. a II. třídy ochrany ZPF napříč územím. Samotné VTE a doprovodné stavby (např. příjezdová cesta) zaberou jen zlomek území akcelerační oblasti, zábor zemědělské půdy lze odůvodnit veřejným zájmem na výstavbě záměrů pro využití OZE. V návrhu Změny č. 2 ÚRP pro veřejné projednání byl vyhodnocen potenciální celkový zábor na I. a II. třídě ochrany ZPF v rozsahu 95,3 ha, což představuje 0,2 % z navrhované rozlohy AO. Územní opatření stanoví podmínky, které vyžadují zachování funkčnosti stávajících meliorací, zakazují poškozování protierozních opatření a vylučují vznik pozemků bez přístupu či neobhospodařovatelných ploch; všechna tato opatření zajišťují ochranu zemědělského hospodaření v akceleračních oblastech. Na základě vypořádání stanovisek a připomínek byla stanovena podmínka v územních opatřeních na maximální celkovou plochu pro odnětí ZPF v AO pro záměry OZE. V rámci souvisejících územních opatření jsou stanoveny podmínky, které zajišťují ochranu protierozních opatření, funkčních meliračních zařízení, vodních toků a ploch a rovněž omezující možné terénní úpravy. V lokalitách, které indikovala biologická posouzení, je navíc v souvisejících územních opatřeních stanovena podmínka, která ukládá přednostní využívání propustných materiálů schopných vsakování pro všechny obslužné komunikace a v případech, kdy je nezbytné použití nepropustných povrchů, musí být tyto plochy povinně doplněny funkčním systémem vsakování nebo retence srážkových vod. Vzdálenost záměrů OZE od vodních ploch a toků, mokřadů apod. byla ošetřena podmínkou v územních opatřeních (v závislosti na výskytu takových území v akcelerační oblasti). Právo na ochranu zdraví je dáno platnou legislativou ČR a EU. Ustanovení obecně závazných právních předpisů týkajících se hlukové zátěže nejsou vymezením akceleračních oblastí dotčena, konkrétní záměry pro využití OZE budou muset splnit příslušné hlukové limity. Záměry OZE v akcelerační oblasti musí též splnit požadavky na výstavbu podle stavebního zákona a vyhlášky č. 146/2024 Sb. Dodržení požadavků na výstavbu bude předmětem řízení o povolení záměru. Do ÚO u všech AO pro VTE je zapracována podmínka zpracování hlukové studie a minimalizace shadow flicker efektu (míhání stínů). Záměry pro využití OZE budou muset splnit všechny legislativou požadované hygienické limity (např. hlukové). Požadavky na minimální vzdálenost VTE nebo akceleračních oblastí od obytné zástavby nejsou v českém právu ani v právu EU stanoveny. V rámci návrhu Změny č. 2 ÚRP byly AO pro VTE vymezovány v odstupové vzdálenosti minimálně 500 metrů od obytné zástavby sídel. Tato hodnota byla určena odborným odhadem jako vzdálenost, pod níž významně klesá

Poř. č.	Připomínkové místo	Číslo jednací	Článek	AO	Připomínka	Vyhodnocení
						pravděpodobnost, že by konkrétní záměry VTE splnily hlukové limity vůči obytné zástavbě. Konkrétní záměry pro využití OZE musí následně v navazujícím řízení splnit veškeré zákonné hygienické a hlukové limity. Vymezení akcelerační oblasti ve vzdálenosti 500 m od obytné zástavby tedy neznamená, že právě ve vzdálenosti 500 m od obytné zástavby budou poté VTE umisťovány. Jak již bylo konstatováno výše, kumulativní posouzení vlivů na životní prostředí a veřejné zdraví bylo v rámci SEA provedeno pro každou AO (viz karty AO v příloze č. 2 SEA) i pro Změnu č. 2 ÚRP jako celek. Při vymezování akceleračních oblastí bylo postupováno v souladu s právními předpisy ČR a EU a mezinárodními smlouvami. Územní opatření obsahují konkrétní podmínky k zajištění ochrany přírody a půdy a dalších veřejných zájmů, které byly stanoveny s ohledem na specifika konkrétní technologie, oblasti, a limity využití území, což je v souladu s požadavkem čl. 15c odst. 1 písm. b) směrnice RED III. Směrnice EIA se vztahuje na posuzování konkrétních záměrů, nikoliv na posuzování koncepcí. Záměry v akcelerační oblasti jsou v souladu s čl. 16a odst. 3 směrnice RED III a s § 28 ZOZE osvobozeny od posuzování vlivů záměru na životní prostředí (EIA); osvobození se neuplatní pouze v zákonem výslovně stanovených výjimkách, tj. při přeshraničním posuzování nebo při vysoce pravděpodobném výskytu významných nepříznivých vlivů nezjištěných při pořizování územního opatření. Právo na příznivé životní prostředí a ochranu veřejného zdraví je dáno platnou legislativou ČR a EU a je na úrovni vymezení akceleračních oblastí zajištěno postupem vymezení podle právních předpisů a stanovením odpovídajících podmínek v územním opatření; záležitosti vyplývající z návrhu konkrétního záměru budou řešeny při povolení konkrétního záměru. Zákon č. 249/2025 Sb. a stavební zákon upravují zapojení dotčených územních samosprávných celků a veřejnosti do procesu pořizování změny ÚRP a procesu pořizování územních opatření o podmínkách a zmírňujících opatřeních, včetně stanovení lhůt. Vymezení AO bylo projednáno s obcemi a veřejností v rámci veřejného projednání v souladu s § 96 stavebního zákona. Všechny obce a veřejnost měli možnost uplatnit své připomínky k návrhu Změny č. 2 ÚRP.

Poř. č.	Připomínkové místo	Číslo jednací	Článek	AO	Připomínka	Vyhodnocení
3361.	Vrzal jiří	MMR-39363-2026-81	99ch, 99cza, 99czb, 99czc, 99czd	AOV24, AOV47, AOV48, AOV49, AOV50	 	**Akceptováno částečně.** **Akcelerační oblasti AOV47 – Bukovec AOV49 – Křeč byly vypuštěny. Akcelerační oblast AOV24 – Lodhéřov byla zmenšena.** Při vymezování akceleračních oblastí bylo postupováno v souladu se správním řádem a stavebním zákonem a byly opatřeny všechny relevantní podklady vyžadované právními předpisy. § 68 správního řádu se podle § 174 odst. 1 správního řádu použije pro opatření obecné povahy přiměřeně. K návrhu Změny č. 2 ÚRP a souvisejících územních opatření bylo pořízeno vyhodnocení vlivů na udržitelný rozvoj území (VVURÚ), obsahující jak vyhodnocení vlivů koncepce na životní prostředí (SEA), tak posouzení vlivů na lokality soustavy Natura 2000, zpracovaná osobami s příslušnou autorizací. Obsah VVURÚ zahrnuje všechny náležitosti požadované právními předpisy. VVURÚ nekonstatovalo žádný významný negativní vliv. Podkladem pro návrh a pro VVURÚ bylo též biologické posouzení podle § 11 odst. 3 resp. 4 ZOZE. Ochrana hodnot v území a kvality bydlení byla zajištěna zpracováním a projednáním návrhu v souladu s požadavky stavebního zákona, ZOZE a dalších právních předpisů, zohledněním výsledků biologického posouzení a průběžných výstupů z VVURÚ a zohledněním dalších podkladů, mj. dokumentu Screening území ČR z hlediska ochrany krajinného rázu (Roman Bukáček, Simona Vondráčková, 2025). Ochrana hodnot v území a kvality bydlení byla zajištěna na úrovni koncepce. Podrobnosti, které nelze na úrovni koncepce řešit (např. prokázání splnění hlukových limitů záměrem) budou řešeny na úrovni konkrétních záměrů v souladu se stavebním zákonem, ZOZE a dalšími právními předpisy. Zadání Změny č. 2 ÚRP schválené vládou ČR nepožadovalo variantní řešení. Vlivy návrhu, včetně kumulativních vlivů, byly posouzeny na úrovni koncepce v rámci VVURÚ. Proběhlo hodnocení nulové varianty (platné znění ÚRP) vůči navrhované variantě (Změna č. 2 ÚRP). Při návrhu akceleračních oblastí byla brána v úvahu kritéria uvedená v článku 15c odst. 1 písm. a) bod i) směrnice RED III, resp. § 4 odst. 3 ZOZE. Uvedená ustanovení právních předpisů uvádějí typy území, kde má být vymezení akceleračních oblastí upřednostněno, nevylučují tedy vymezení akcelerační oblasti i v jiných typech území. Akcelerační oblasti pro VTE nebylo ve většině případů možno vymezit pouze v územích uvedených výše, a to zejména z důvodů, že technologie větrných elektráren vyžaduje značné rozestupy (v řádu stovek metrů) mezi jednotlivými zařízeními. Akcelerační oblasti umožňující výstavbu většího počtu stožárů proto zabírají rozsáhlé území, podmínkou pak je i dostatečný větrný potenciál. Ve Změně č. 2 ÚRP nebyly i s ohledem na jejich celostátní význam navrhovány oblasti pro VTE menší než 2,5 km^2. Zároveň není

Poř. č.	Připomínkové místo	Číslo jednací	Článek	AO	Připomínka	Vyhodnocení
					akceleračních oblastí AOV47 – Bukovec, AOV48 – Chrbonín, AOV49 – Křeč a AOV50 – Obrataláa zamýšlené stavby větrných elektráren (VTE) při naplnění stanovených limitů (zejména výška a množství). Dokumentace SEA (SEA) a UO v předložené podobě není dostatečně odůvodněná, neobsahuje konkrétní odborné podklady a v řadě oblastí odkládá podstatné posouzení vlivů až do budoucích navazujících řízení. Návrh je proto nepřezkoumatelný a v rozporu s právními předpisy České republiky i Evropské unie. Současně může mít závažné dopady na hygienu života, biodiverzitu, vodní poměry, kulturně-historické hodnoty území i kvalitu života obyvatel. Požadují proto především vypuštění akceleračních oblastí AOV24 – Lodhéřov, AOV47 – Bukovec, AOV48 – Chrbonín, AOV49 – Křeč a AOV50 – Obrataláa z návrhu Změny č. 2 Územního rozvojového plánu ČR. Pro případ, že tomuto požadavku nebude vyhověno, požadují zásadní přepracování návrhu, zejména doplnění plného vyhodnocení kumulativních vlivů, ochrany veřejného zdraví, ochrany PUPFL, vlivů na soustavu Natura 2000, chráněné živočichy, krajinný ráz, vodní zdroje a majetkových práva obyvatel. Současně žádám, aby všechny připomínky byly řádně a individuálně vypořádány v souladu se zákonem, včetně konkrétního a přezkoumatelného odůvodnění způsobu jejich vypořádání. **VI. PŘIPOMÍNKY K AKCELERAČNÍM OBLASTEM AOV24, AOV47, AOV48, AOV49 a AOV50** **PŘIPOMÍNKY K AKCELERAČNÍ OBLASTI AOV24 – LODHÉŘOV** 1. Nesprávně zjištěný skutkový stav – ochranná pásma vodních zdrojů, rozpor s ochranou vod Dokumentace SEA nesprávně uvádí, že se v území nenachází ochranná pásma vodních zdrojů, přestože v území existuje ochranné pásmo zvýšeného počtu 00242303 – Pluhův Žďár podzemní S1, S2. Současně není zohledněna závislost obyvatel na individuálních studních. Obec Lodhéřov a zejména místní část Soudnice se dlouhodobě potýkají s nedostatkem pitné vody ve studních a s omezeným zásobováním obyvatel pitnou vodou. Dále navrhl ignoruje toky, povrchové vody a prameniště v AOV. Nejsou dostatečně stanoveny limity zakládání VTE. Je ignorován vliv výstavby a trvání základů VTE na podzemní vody a místní horninové prostředí. Návrh je v rozporu s § 3 zákona č. 500/2004 Sb., správní řád, a se zákonem č. 254/2001 Sb., vodní zákon. Návrh řešení: Požadují vypuštění akceleračních oblastí AOV24 – Lodhéřov a související územního opatření z návrhu Změny č. 2 Územního rozvojového plánu ČR. 2. Rozpor s ochranou zemědělského půdního fondu (ZPF) Zemědělský půdní fond tvoří přibližně 70 % území AOV24. Dokumentace připouští zábor půd I. třídy ochrany v rozsahu 0,08 ha a II. třídy ochrany v rozsahu 0,59 ha, přestože vliv označuje pouze za „mírně negativní". Návrh bagatelizuje rozsah výstavby VTE a její dopady, neřeší nebezpečí eroze půd, a nedostatečně hodnotí možnost poškození meliorací včetně nezjištění jejich rozsahu. Návrh je v rozporu se zákonem č. 334/1992 Sb., o ochraně zemědělského půdního fondu, který stanoví zvýšenou ochranu nejhodnotnějších půd. Návrh řešení: Požadují vypuštění akceleračních oblastí AOV24 – Lodhéřov a související územního opatření z návrhu Změny č. 2 Územního rozvojového plánu ČR. 3. Rozpor s ochranou lesa (PUPFL) Pozemky určené k plnění funkcí lesa (PUPFL) tvoří přibližně 36 % území AOV24, tedy téměř třetinu celé oblasti. Dokumentace značně podceňuje a nehodnotí rozsah zásahů spojených s výstavbou VTE a to přístupových komunikací, manipulačních ploch a nutnou související likvidaci a fragmentaci lesních porostů a jejich vliv na migrační prostupnost živočichů. Návrh je v rozporu se zákonem č. 289/1995 Sb., lesní zákon, a nepokouje existenci převažujícího veřejného zájmu. Návrh řešení: Požadují vypuštění akceleračních oblastí AOV24 – Lodhéřov a související územního opatření z návrhu Změny č. 2 Územního rozvojového plánu ČR. 4. Nedostatečná ochrana přírody a biodiverzity SEA samu uvádí výskyt citlivých druhů ptáků a netopýrů, například čápa černého, motáka pochopa, motáka pilicha, krkavce velkého nebo netopýra rezavého. Nebyly však dostatečně vyhodnoceny migrační trasy ani možné dopady na CHKO Třeboňsko. Chybí potvrzený výskyt orla mořského a čápa černého. V oblasti nebyl vytvořen ornitologický výzkum. Posouzení pro SEA trvalo jen 5 měsíců a není proto dostatečné. Sdílí a 110 stanovení zcela nevhodných. Dokumentace opatřená na ochranu netopýrů a ptáků. Postup je v rozporu se zákonem č. 114/1992 Sb., o ochraně přírody a krajiny. Návrh řešení: Požadují vypuštění souvislení oblastí z návrhu Změny č. 2 Územního rozvojového plánu ČR. 5. Nedostatečné posouzení vlivů na veřejné zdraví Dokumentace neobsahuje konkrétní akustickou studii ani posouzení infrazvuku, amplitudové modulace, vibrací a stroboskopického efektu a současně nehodnotí celkové zatížení území z hlediska souběhu těchto vlivů. Současně sama připouští riziko obtěžování v okrajové zástavbě Lodhéřova v noční době. Vyhledem k reliéfu krajiny, ve které Lodhéřov leží, existuje riziko odrazů a zesílení akustického tlaku. Návrh je v rozporu se zákonem č. 258/2000 Sb., o ochraně veřejného zdraví, a s nařízením vlády č. 272/2011 Sb. Návrh řešení: Požadují zpracování detailní akustické studie a plného hodnocení zdravotních rizik (HRA), které posoudí hluk, infrazvuk, amplitudovou modulaci, stroboskopický efekt a kumulativní vlivy větrných elektráren na obyvatele Lodhéřova a okolních sídel, a to včetně nočních dob. Současně požadují vyhodnocení vlivu reliéfu krajiny na šíření hluku, vznik odrazů a možné zesilování akustického tlaku v zastavěném území. Dále požadují stanovení minimální odstupové vzdálenosti větrných elektráren od obytné a rekreační zástavby v rozsahu nejméně šestinásobku celkové výšky větrné elektrárny (6× výška VTE), nejméně však vždy 1km. Pro případ, že uvedené vlivy nebudou spolehlivě vyloučeny, požadují vypuštění akceleračních oblastí AOV24 – Lodhéřov a související územního opatření z návrhu Změny č. 2 Územního rozvojového plánu ČR. 6. Rizika pro bezpečnost, letectví a IZS V území se nachází jev ÚAP 119 – Zájmové území Ministerstva obrany, který podmiňuje umísťování vysokých staveb dalším posouzením. Do území zasahuje Grid AT2 a ochranné pásmo letiště LKDH Jindřichův Hradec. Dokumentace současně nehodnotí dopady související pásu VTE na záznamy vrtulníků integrovaného záchranného systému a lesním území. Postup je v rozporu se zákonem č. 49/1997 Sb., o civilním letectví, a se zákonem č. 239/2000 Sb., o integrovaném záchranném systému. Návrh řešení: Požadují doplnění odborného posouzení vlivů akceleračních oblastí AOV24 – Lodhéřov na bezpečnost letového provozu, obranu státu a fungování integrovaného záchranného systému, zejména s ohledem na jev ÚAP 119 – Zájmové území Ministerstva obrany, Úřadu pro civilní letectví, Řízení letového provozu ČR a složek IZS k umístění větrných elektráren v dotčeném území. Současně navrhují doplnění závazných stanovisek Ministerstva obrany, Úřadu pro civilní letectví, Řízení letového provozu ČR a složek IZS k umístění větrných elektráren v dotčeném území. Pro případ, že uvedené vlivy nebudou spolehlivě vyloučeny, požadují vypuštění všech akceleračních oblastí AOV47–AOV50 a souvisejícího územních opatření z návrhu Změny č. 2 Územního rozvojového plánu ČR. 7. Nepřiměřené zásahy do krajinného rázu Dotčené obce přijaly nesouhlasná usnesení s vymezením akceleračních oblastí. Současně proběhlo referendum ve městě Červenice, k vyjádřilo nesouhlas občanů s výstavbou VTE. V obci Radenín byla podána petice proti vymezení AOV podepsaná 251 občany. Současně podána petice na Jihočeský kraj a Kraj Vysočina za všechny čtyři akceleračních oblastí AOV47–AOV50 s přibližně 3.500 podpisy, což pote zásadní nesouhlas veřejnosti i samosprávy, jde shrnout, že minimálně 2/3 trvale žijících obyvatel celé oblasti jsou proti zřízení AOV47 uživatele a vlastníci nemovitostí v území. Tvorba návrhu probíhla bez účasti obcí a veřejnosti, lhůta poskytnutá k připomínkám je n neadekvátní. Návrh je tak v rozporu s principem samosprávy a požadavky Aarhuské úmluvy. Návrh řešení: Požadují respektování prin samosprávy a vypuštění akceleračních oblastí AOV47–AOV50 a souvisejících územních opatření z návrhu Změny č. 2 Územního rozvoj plánu ČR. **PŘIPOMÍNKY K AKCELERAČNÍM OBLASTEM AOV24 + AOV47 + AOV48 + AOV49 + AOV50** 45–49. Nepřezkoumatelnost návrhu Návrh pracuje pouze s modelovým předpokladem umístění větrných elektráren bez konkrétního rozmístění staveb a související infrastruk Bez znalosti konkrétní polohy nelze objektivně vyhodnotit hluk, dopady na veřejné zdraví, krajinný ráz ani dopady na obyvatele. Vyhodnoc vlivu SEA je proto napros formální. Návrh je proto nepřezkoumatelný podle § 172 zákona č. 500/2004 Sb., správní řád. Návrh řešení: Poža doplnění variant a modelů rozmístění větrných elektráren, přístupových komunikací a související infrastruktury, případně vypuštění akceleračních oblastí AOV24 + AOV47 + AOV48 + AOV49 + AOV50 a souvisejících územních opatření z návrhu Změny č. 2 Územ rozvojového plánu ČR. 50–54. Nepřijatelné odklidění posouzení vlivů Klíčové vlivy na veřejné zdraví, hluk, vibrace, ficker efekt, ptáky a netopýry nejsou posouzeny nyní, ale až v budoucích navazujících říze nebo v monitoringu po realizaci záměru. Tím dochází k přenesení podstatných otázek mimo fázi SEA, kdy již nebude možné ovlivnit samo vymezení území. Postup je v rozporu se zásadou prevence a se zákonem č. 100/2001 Sb. Návrh řešení: Požadují doplnění posouzení vlivů fá fázi SEA, zejména v oblasti veřejného zdraví, hluku, ficker efektu a vlivů na biodiverzitu. Případně vypuštění všech akceleračních obl AOV24 + AOV47 + AOV48 + AOV49 + AOV50 a souvisejících územních opatření z návrhu Změny č. 2 Územního rozvojového plánu ČR. 55–59. Nedostatečné posouzení vlivů na veřejné zdraví Dokumentace neobsahuje konkrétní akustickou studii ani posouzení infrazvuku, amplitudové modulace a stroboskopického efektu. Souč připouští obytnou nebo rekreační zástavbu ve vzdálenostech okolo 500 m od hranic AOV, přičemž ve velmi mnoha případech se zejména ob nebo rekreační objekty nacházejí přímo na hranici akceleračních oblastí nebo ve vzdálenostech kratších než 500 m. Dokumentace sou nehodnotí kumulativní odvrcení dopady souběhu více akceleračních oblastí AOV47–AOV50 na obyvatele dotčených obcí. Návrh je v rozp se zákonem č. 258/2000 Sb., o ochraně veřejného zdraví, a s nařízením vlády č. 272/2011 Sb. Návrh řešení: Požadují zpracování plo hodnocení zdravotních rizik (HRA), detailní akustické studie a posouzení infrazvuku, vibrací, amplitudové modulace a flicker efektu. Souč požadují stanovení minimální odstupové vzdálenosti větrných elektráren od zastavitelného území, obytné a rekreační zástavby v mn nejméně šestinásobku celkové výšky větrné elektrárny (6× výška VTE), nejméně však vždy 1km, a to s ohledem na princip předběžné opatr a ochranu veřejného zdraví. Pro případ, že uvedená odstupová vzdálenost nebude stanovena, požadují vypuštění všech akceleračních ob AOV24 + AOV47 + AOV48 + AOV49 + AOV50 a souvisejících územních opatření z návrhu Změny č. 2 Územního rozvojového plánu ČR. 60–64. Nedostatečné odůvodnění výběru lokality Dokumentace výběr nevysvětluje, proč byla zvolena právě krajina s velmi vysokým podílem lesa, kvalitní zemědělské půdy a kultur přírodních a zejména krajinných hodnot a vůbec dané území, co bylo (objektivně a konkrétně specifikováno) vlastně podkladem a důvodem volbu dané lokality. Současně nejsou porovnány méně konfliktní varianty ani brownfieldy, přestože samotný ÚRP ČR deklaruje prefer zastavěných území. Postup je v rozporu s principem minimalizace dopadů a s § 172 správního řádu. Návrh řešení: Požadují vypuštění akceleračních oblastí AOV24 + AOV47 + AOV48 + AOV49 + AOV50 a souvisejících územních opatření z návrhu Změny č. 2 Územ rozvojového plánu ČR. 65–69. Dopady na majetek a infrastrukturu SEA nespravné hodnotí vlivy na hmotné statky jako mulové, přestože lze očekávat zatížení místních komunikací, pokles hodnoty nemovit zásahy do obecní infrastruktury. Pozemky a budovy v okolí VTE budou zcela znehodnoceny, když hlavní devizou jejich trhní hodnoty je p rekreační nerušený klid a zachovalá krajina. V území se nachází i vodohospodářská infrastruktura, včetně vodojemů a vrtů, jejichž ochrana v posouzena. Dokumentace ignoruje FVE (např. v části obce Mnich Chvalkov v bezprostřední blízkosti hranice AOV47). Místní a kra komunikace nejsou uzpůsobeny na nezbytný rozsah plánované výstavby. Dochází tak k nepřiměřenému zásahu do vlastnických práv podle Listiny základních práv a svobod. Návrh řešení: Navrhují doplnění podrobného posouzení dopadů větrných elektráren na hmotné statky, m komunikace, technickou a vodohospodářskou infrastrukturu, včetně vodojemů, vodovodních řadů a dalších zařízení sloužících k zásob obyvatel pitnou vodou. Dále navrhují vyhodnocení dopadů přepravy nadrozměrných komponent na stav silnic nižších tříd, mostů a obec komunikací, včetně návrhu kompenzačních opatření k ochraně infrastruktury a majetku obcí. Současně navrhují doplnění posouzení vlivů hodnotu nemovitostí, kvalitu bydlení a výkon vlastnických práv obyvatel dotčeného území podle čl. 11 Listiny základních práv a svobod, případ. je významné negativní dopady na majetek, infrastrukturu a vlastnická práva nebudou společně vyloučeny, navrhují vypuštění akceleračních oblastí AOV24 + AOV47 + AOV48 + AOV49 + AOV50 a souvisejících územních opatření z návrhu Změny č. 2 Územní rozvojového plánu ČR. 70–74. Rozpor s principem minimalizace dopadů a veřejným zájmem, rozpor s ústavním pořádkem Akcelerační oblasti mají být podle odůvodnění ÚRP ČR vymezovány v územích s nízkým konfliktním potenciálem. AOV24 + AOV AOV48 + AOV49 + AOV50 vykazují vysoce konfliktní střety s ochranou vod, lesa, ZPF, biodiverzity, krajinného rázu i veřejného zdraví. N proto nepřekonávají proporcionalitu zásahu ani převahu veřejného zájmu nad negativními dopady. Nadto veřejný zájem na stavbě VTE a n	žádoucí akcelerační oblasti pro VTE umisťovat v těsné blízkosti obydleného území, což značně limituje využití brownfieldů a dalších zastavěných ploch. Předpokládaný výkon záměrů umístitelných v akcelerační oblasti byl v souladu s § 7 odst. 3 ZOZE stanoven odborným odhadem. Přesný výkon, počet, umístění a výšku věží VTE nelze určit bez znalosti konkrétního záměru. Vymezením akcelerační oblasti není povolen konkrétní záměr. Smyslem vymezení akcelerační oblasti a stanovení podmínek v územním opatření není nahradit úvahu stavebníka o tom, v jaké přesné poloze či kapacitě chce v AO svůj záměr zrealizovat. Návrh obsahuje celou řadu podmínek a zmírňujících opatření pro každou AOV k předejití možným střetům budoucích záměrů s jinými veřejnými zájmy a v souladu se ZOZE řeší prostřednictvím územního opatření požadavky na budoucí záměry v mnohem větší podrobnosti, než kdyby došlo jen k vymezení plochy či koridoru pro OZE v ÚRP. Kumulativní posouzení vlivů na životní prostředí a veřejné zdraví bylo v rámci SEA provedeno pro každou AO (viz karty AO v příloze č. 2 SEA) i pro Změnu č. 2 ÚRP jako celek. Kumulativní vlivy na krajinný ráz je možno stanovit tam, kde existují prostorově a výškově obdobné stavby a záměry, jinak postrádá hodnocení kumulace smysl. Problematika ochrany ptáků byla řešena během vymezování akceleračních oblastí takto: 1) Podle § 4 zákona č. 249/2025 Sb. (ZOZE) nelze akcelerační oblast vymezit na území evropsky významné lokality a ptačí oblasti. 2) V rámci zpracování návrhu Změny č. 2 ÚRP byly využity mapy citlivosti ptáků vůči výstavbě VTE zpracované podle metodiky BirdLife International Českou společností ornitologickou (https://www.birdlife.cz/mapa-citlivosti-ptaku-vuci-vystavbe-vetrnych-elektraren-v-cesku-novy-nastroj-pro-udrzitelne-planovani/). Na základě map citlivosti nebyla do akceleračních oblastí zařazena území s extrémním a vysokým rizikem střetů ptáků s VTE. 3) Dále bylo pro jednotlivé akcelerační oblasti zpracováno biologické posouzení podle § 11 odst. 3, resp. 4 ZOZE. Výsledky posouzení byly respektovány při vymezení akceleračních oblastí a na jejich základě byly stanoveny podmínky a zmírňující opatření implementovaná do územních opatření. Jedná se o podmínky pro ochranu významných biotopů, eliminaci negativních vlivů během hnízdního období, monitoring mortality ptáků, využití detekčních systémů, selektivních odstávek a dalších technických opatření ke snižování kolizního rizika ptáků a VTE. 4) Následně proběhlo vyhodnocení vlivu návrhu Změny č. 2 ÚRP na udržitelný rozvoj území, jehož součástí je vyhodnocení vlivu na životní prostředí (SEA) a vyhodnocení vlivů na lokality

Poř. č.	Připomínkové místo	Číslo jednací	Článek	AO	Připomínka	Vyhodnocení
					 	soustavy Natura 2000. Nebyly identifikovány významné negativní vlivy na populace ptáků, které by bránily vymezení akcelerační oblasti. 5) Na základě stanovisek dotčených orgánů a připomínek veřejnosti byla do územního opatření doplněna podmínka vymezující biologický dozor ve fázi přípravy a realizace VTE, jehož účelem bude eliminovat nebo významně snížit negativní vlivy na zvláště chráněné druhy ptáků. Pro vymezení akceleračních oblastí byla využita vrstva území významných pro netopýry dle podkladů ČESON i výskyt netopýrů hodnocený v rámci biologického posouzení a vyhodnocení SEA. Ochrana netopýrů je dále zajištěna souborem preventivních a provozních opatření, zejména povinností sezónních odstávek v období zvýšeného rizika mortality, využíváním technických prostředků ke snižování kolizního rizika a následným monitoringem letové aktivity netopýrů. Výskyt přírodních biotopů byl ověřen během provedeného biologického posouzení. Zdrojem informací byla kromě terénního průzkumu zejména průběžně aktualizovaná vrstva mapování biotopů spravovaná Agenturou ochrany přírody a krajiny ČR, která spojitě pokrývá celé území České republiky. Na základě zjištěných skutečností byly následně autorizovanou osobou podle § 45j zákona č. 114/1992 Sb., o ochraně přírody a krajiny, v rámci územního opatření pro danou akcelerační oblast stanoveny podmínky na eliminaci či kompenzaci případných negativních vlivů záměrů OZE. Plošně rozsáhlejší výskyty kvalitních přírodních biotopů nebyly do vymezení akceleračních oblastí zahrnovány. Vliv umístění akceleračních oblastí na prostupnost krajiny a migraci velkých savců byl posuzován v rámci vyhodnocení vlivů návrhu Změny č. 2 ÚRP na udržitelný rozvoj území, jehož součástí je i vyhodnocení vlivů na životní prostředí (SEA) a vyhodnocení vlivů na lokality soustavy Natura 2000. Provedená hodnocení konstatovala, že vliv vymezených akceleračních oblastí (AO) na migraci zvláště chráněných druhů savců není významně negativní, nedojde k významnému bariérovému efektu. Pro ochranu zvláště chráněných druhů velkých savců (rys, vlk, medvěd a los) vymezila Agentura ochrany přírody a krajiny ČR propojenou soustavu ploch a koridorů – tzv. biotop vybraných zvláště chráněných druhů velkých savců, který je součástí územně analytických podkladů (ÚAP). Tyto podklady byly při navrhování AO respektovány, tzv. jádrová území byla z návrhu AO zcela vyloučena a pro koridory je v rámci územních opatření stanovena podmínka zaručující zachování prostupnosti. Několik akceleračních oblastí bylo v rámci úpravy návrhu po společném jednání a veřejném projednání vypuštěno z důvodu minimalizace průniku akceleračních oblastí a migračních koridorů.

Poř. č.	Připomínkové místo	Číslo jednací	Článek	AO	Připomínka	Vyhodnocení
					 	Výskyt obojživelníků, plazů, hmyzu a dalších skupin bezobratlých byl posuzován v rámci biologického posouzení. Při vymezování akceleračních oblastí byly zohledněny významné biotopy, mokřady, vodní prvky, přírodní biotopy i další ekologicky cenné lokality. Územní opatření současně stanovují podmínky na ochranu přírodních biotopů a dalších přírodních hodnot území, které budou sloužit také pro ochranu obojživelníků, plazů a hmyzu a dalších skupin bezobratlých. V případě výskytu obojživelníků byla stanovena podmínka zajištění staveniště proti úhynu a zraňování obojživelníků. Na základě stanovisek dotčených orgánů a připomínek veřejnosti byla do územních opatření pro VTE doplněna podmínka vymezující biologický dozor ve fázi přípravy a realizace VTE, jehož účelem bude eliminovat nebo významně snížit negativní vlivy na zvláště chráněné druhy. Akcelerační oblasti jsou vymezeny mimo nadregionální a regionální biocentra ÚSES. Prvkům lokálního ÚSES a všem biokoridorům nebylo možné se při vymezování akceleračních oblastí zcela vyhnout, proto je ve všech souvisejících územních opatřeních stanovena podmínka, která vylučuje zásah do ploch a koridorů lokálního ÚSES, nadregionálních a regionálních biokoridorů, vyjma nezbytného křížení liniové dopravní a technické infrastruktury s biokoridory. Vymezení akcelerační oblasti samo o sobě nepředstavuje povolení ke kácení ani zásah do lesních porostů. Konkrétní rozsah případného odlesnění bude znám až v navazujících řízeních podle umístění jednotlivých záměrů a související infrastruktury. Zásahy do lesních porostů budou podléhat povolovacím procesům podle lesního zákona a zákona o ochraně přírody a krajiny. Současně jsou v územních opatřeních stanoveny podmínky na ochranu přírodních biotopů a zvláště chráněných druhů, které mají minimalizovat případné negativní dopady na biodiverzitu lesních ekosystémů. Vymezování AO pro VTE na I. a II. třídě ochrany ZPF právní předpisy umožňují a v řadě případů se mu nebylo možné vyhnout s ohledem na velkou rozlohu AO pro VTE celostátního významu a mozaikovité prolínání půd I. a II. třídy ochrany ZPF napříč územím. Samotné VTE a doprovodné stavby (např. příjezdová cesta) zaberou jen zlomek území akcelerační oblasti, zábor zemědělské půdy lze odůvodnit veřejným zájmem na výstavbě záměrů pro využití OZE. V návrhu Změny č. 2 ÚRP pro veřejné projednání byl vyhodnocen potenciální celkový zábor na I. a II. třídě ochrany ZPF v rozsahu 95,3 ha, což představuje 0,2 % z navrhované rozlohy AO. Územní opatření stanoví podmínky, které vyžadují zachování funkčnosti stávajících meliorací, zakazují poškozování protierozních opatření a vylučují vznik pozemků bez přístupu či neobhospodařovatelných ploch; všechna tato opatření zajišťují ochranu zemědělského hospodaření v akceleračních oblastech. Na základě vypořádání stanovisek a připomínek

Poř. č.	Připomínkové místo	Číslo jednací	Článek	AO	Připomínka	Vyhodnocení
						byla stanovena podmínka v územních opatřeních na maximální celkovou plochu pro odnětí ZPF v AO pro záměry OZE. V rámci souvisejících územních opatření jsou stanoveny podmínky, které zajišťují ochranu protierozních opatření, funkčních melioračních zařízení, vodních toků a ploch a rovněž omezující možné terénní úpravy. V lokalitách, které indikovala biologická posouzení, je navíc v souvisejících územních opatřeních stanovena podmínka, která ukládá přednostní využívání propustných materiálů schopných vsakování pro všechny obslužné komunikace a v případech, kdy je nezbytné použití nepropustných povrchů, musí být tyto plochy povinně doplněny funkčním systémem vsakování nebo retence srážkových vod. Vzdálenost záměrů OZE od vodních ploch a toků, mokřadů apod. byla ošetřena podmínkou v územních opatřeních (v závislosti na výskytu takových území v akcelerační oblasti). Právo na ochranu zdraví je dáno platnou legislativou ČR a EU. Ustanovení obecně závazných právních předpisů týkajících se hlukové zátěže nejsou vymezením akceleračních oblastí dotčena, konkrétní záměry pro využití OZE budou muset splnit příslušné hlukové limity. Záměry OZE v akcelerační oblasti musí též splnit požadavky na výstavbu podle stavebního zákona a vyhlášky č. 146/2024 Sb. Dodržení požadavků na výstavbu bude předmětem řízení o povolení záměru. Do ÚO u všech AO pro VTE je zapracována podmínka zpracování hlukové studie a minimalizace shadow flicker efektu (míhání stínů). Záměry pro využití OZE budou muset splnit všechny legislativou požadované hygienické limity (např. hlukové). Požadavky na minimální vzdálenost VTE nebo akceleračních oblastí od obytné zástavby nejsou v českém právu ani v právu EU stanoveny. V rámci návrhu Změny č. 2 ÚRP byly AO pro VTE vymezovány v odstupové vzdálenosti minimálně 500 metrů od obytné zástavby sídel. Tato hodnota byla určena odborným odhadem jako vzdálenost, pod níž významně klesá pravděpodobnost, že by konkrétní záměry VTE splnily hlukové limity vůči obytné zástavbě. Konkrétní záměry pro využití OZE musí následně v navazujícím řízení splnit veškeré zákonné hygienické a hlukové limity. Vymezení akcelerační oblasti ve vzdálenosti 500 m od obytné zástavby tedy neznamená, že právě ve vzdálenosti 500 m od obytné zástavby budou poté VTE umisťovány. Jak již bylo konstatováno výše, kumulativní posouzení vlivů na životní prostředí a veřejné zdraví bylo v rámci SEA provedeno pro každou AO (viz karty AO v příloze č. 2 SEA) i pro Změnu č. 2 ÚRP jako celek. Při vymezování akceleračních oblastí bylo postupováno v souladu s právními předpisy ČR a EU a mezinárodními smlouvami. Územní opatření obsahují konkrétní podmínky

Poř. č.	Připomínkové místo	Číslo jednací	Článek	AO	Připomínka	Vyhodnocení
						k zajištění ochrany přírody a půdy a dalších veřejných zájmů, které byly stanoveny s ohledem na specifika konkrétní technologie, oblasti, a limity využití území, což je v souladu s požadavkem čl. 15c odst. 1 písm. b) směrnice RED III. Směrnice EIA se vztahuje na posuzování konkrétních záměrů, nikoliv na posuzování koncepcí. Záměry v akcelerační oblasti jsou v souladu s čl. 16a odst. 3 směrnice RED III a s § 28 ZOZE osvobozeny od posuzování vlivů záměru na životní prostředí (EIA); osvobození se neuplatní pouze v zákonem výslovně stanovených výjimkách, tj. při přeshraničním posuzování nebo při vysoce pravděpodobném výskytu významných nepříznivých vlivů nezjištěných při pořizování územního opatření. Právo na příznivé životní prostředí a ochranu veřejného zdraví je dáno platnou legislativou ČR a EU a je na úrovni vymezení akceleračních oblastí zajištěno postupem vymezení podle právních předpisů a stanovením odpovídajících podmínek v územním opatření; záležitosti vyplývající z návrhu konkrétního záměru budou řešeny při povolení konkrétního záměru. Zákon č. 249/2025 Sb. a stavební zákon upravují zapojení dotčených územních samosprávných celků a veřejnosti do procesu pořizování změny ÚRP a procesu pořizování územních opatření o podmínkách a zmírňujících opatřeních, včetně stanovení lhůt. Vymezení AO bylo projednáno s obcemi a veřejností v rámci veřejného projednání v souladu s § 96 stavebního zákona. Všechny obce a veřejnost měli možnost uplatnit své připomínky k návrhu Změny č. 2 ÚRP.

Poř. č.	Připomínkové místo	Číslo jednací	Článek	AO	Připomínka	Vyhodnocení
3362.	Šelepová Helena	MMR-39366-2026-81	99ch, 99cza, 99czb, 99czc, 99czd	AOV24, AOV47, AOV48, AOV49, AOV50	Připomínky podávám: ☒ jako osoba žijící v dotčeném území ☒ jako osoba, která může být dotčena dopady návrhu (z hlediska krajiny, životního prostředí či kvality života) ☐ jako vlastník nemovitostí v dotčeném území ..... AOV47 BUKOVEC ..... ☒ jiné (podnikání v území, hospodaření na půdě nebo v lese, myslivost, rekreace) ..... HOSPODAŘENÍ NA PŮDĚ ..... **III. NÁZEV ZÁMĚRU** **Akcelerační oblasti na území Jihočeského kraje (okresy Jindřichův Hradec a Tábor) a Kraje Vysočina (okres Pelhřimov): AOV24 – Lodhéřov, AOV47 – Bukovec, AOV48 – Chrbonín, AOV49 – Křeč a AOV50 – Obrataň.** **IV. DOTČENÉ ÚZEMÍ** **AOV24 – Lodhéřov** Rozloha plochy 3,9 km2, max. výkon 42 MW, max. počet věží 12, max. výška věží 200 m. Katastrální území: Lodhéřov, Studnice u Lodhéřova a Velký Ratmírov. **AOV47 – Bukovec** Rozloha plochy 11,8 km2, max. výkon 115,5 MW, max. počet věží 33, max. výška věží 250 m. Katastrální území: Březina u Deštné, Bořetín, Dobešov u Černovic, Drunče, Hojovice, Chválkov u Kamenice nad Lipou, Psárov, Třiklasovice a Vlkosovice. **AOV48 – Chrbonín** Rozloha plochy 4,9 km2, max. výkon 45,5 MW, max. počet věží 13 VTE, max. výška věží 250 m. Katastrální území: Hroby, Chrbonín, Kozmice u Chýnova, Mlýny u Choustníku, Radenín a Vlčeves. **AOV49 – Křeč** Rozloha plochy 8,4 km2, max. výkon 84 MW, max. počet věží 24, max. výška věží 200 m. Katastrální území: Bezděčín u Obratně, Černovice u Tábora, Kozmice u Chýnova, Křeč, Nové Dvory u Pořína, Střítež u Černovic a Sudkův Důl. **AOV50 – Obrataň** Rozloha plochy 6,5 km2, max. výkon 63 MW, max. počet věží 18, max. výška věží 250 m. Katastrální území: Bezděčín u Obratně, Hrobská Zahrádka, Nové Dvory u Pořína, Obrataň, Pořín a Prasetín. **V. STANOVISKO** **S návrhem Územního opatření k AOV24 – Lodhéřov, AOV47 – Bukovec, AOV48 – Chrbonín, AOV49 – Křeč a AOV50 – Obrataň (ÚO) zásadně nesouhlasím a požaduji jejich vyřazení ze Změny č. 2 Územního rozvojového plánu ČR, případně jejich zásadní přepracování. Návrh vykazuje závažné nedostatky z hlediska zákonnosti, ochrany životního prostředí, ochrany veřejného zdraví i ochrany práv obyvatel dotčeného území.** Návrh akceleračních oblastí AOV24 – Lodhéřov, AOV47 – Bukovec, AOV48 – Chrbonín, AOV49 – Křeč a AOV50 je v rozporu s principem předběžné opatrnosti, požadavky na ochranu veřejného zdraví, ochranu přírody a krajiny, ochranu vodních zdrojů i se zásadou proporcionality zásahu do území. Současně nebyly dostatečně vyhodnoceny kumulativní a synergické vlivy souběhu	**Akceptováno částečně.** **Akcelerační oblasti AOV47 – Bukovec AOV49 – Křeč byly vypuštěny. Akcelerační oblast AOV24 – Lodhéřov byla zmenšena.** Při vymezování akceleračních oblastí bylo postupováno v souladu se správním řádem a stavebním zákonem a byly opatřeny všechny relevantní podklady vyžadované právními předpisy. § 68 správního řádu se podle § 174 odst. 1 správního řádu použije pro opatření obecné povahy přiměřeně. K návrhu Změny č. 2 ÚRP a souvisejících územních opatření bylo pořízeno vyhodnocení vlivů na udržitelný rozvoj území (VVURÚ), obsahující jak vyhodnocení vlivů koncepce na životní prostředí (SEA), tak posouzení vlivů na lokality soustavy Natura 2000, zpracovaná osobami s příslušnou autorizací. Obsah VVURÚ zahrnuje všechny náležitosti požadované právními předpisy. VVURÚ nekonstatovalo žádný významný negativní vliv. Podkladem pro návrh a pro VVURÚ bylo též biologické posouzení podle § 11 odst. 3 resp. 4 ZOZE. Ochrana hodnot v území a kvality bydlení byla zajištěna zpracováním a projednáním návrhu v souladu s požadavky stavebního zákona, ZOZE a dalších právních předpisů, zohledněním výsledků biologického posouzení a průběžných výstupů z VVURÚ a zohledněním dalších podkladů, mj. dokumentu Screening území ČR z hlediska ochrany krajinného rázu (Roman Bukáček, Simona Vondráčková, 2025). Ochrana hodnot v území a kvality bydlení byla zajištěna na úrovni koncepce. Podrobnosti, které nelze na úrovni koncepce řešit (např. prokázání splnění hlukových limitů záměrem) budou řešeny na úrovni konkrétních záměrů v souladu se stavebním zákonem, ZOZE a dalšími právními předpisy. Zadání Změny č. 2 ÚRP schválené vládou ČR nepožadovalo variantní řešení. Vlivy návrhu, včetně kumulativních vlivů, byly posouzeny na úrovni koncepce v rámci VVURÚ. Proběhlo hodnocení nulové varianty (platné znění ÚRP) vůči navrhované variantě (Změna č. 2 ÚRP). Při návrhu akceleračních oblastí byla brána v úvahu kritéria uvedená v článku 15c odst. 1 písm. a) bod i) směrnice RED III, resp. § 4 odst. 3 ZOZE. Uvedená ustanovení právních předpisů uvádějí typy území, kde má být vymezení akceleračních oblastí upřednostněno, nevylučují tedy vymezení akcelerační oblasti i v jiných typech území. Akcelerační oblasti pro VTE nebylo ve většině případů možno vymezit pouze v územích uvedených výše, a to zejména z důvodů, že technologie větrných elektráren vyžaduje značné rozestupy (v řádu stovek metrů) mezi jednotlivými zařízeními. Akcelerační oblasti umožňující výstavbu většího počtu stožárů proto zabírají rozsáhlé území, podmínkou pak je i dostatečný větrný potenciál. Ve Změně č. 2 ÚRP nebyly i s ohledem na jejich celostátní význam navrhovány oblasti pro VTE menší než 2,5 km^2. Zároveň není

Poř. č.	Připomínkové místo	Číslo jednací	Článek	AO	Připomínka	Vyhodnocení
					akceleračních oblastí AOV47 – Bukovec, AOV48 – Chrbonín, AOV49 – Křeč a AOV50 – Obrataň a zamýšlené stavby větrných elektráren (VTE) při naplnění stanovených limitů (zejména výška a množství). Dokumentace SEA (SEA) a UO v předložené podobě není dostatečně odůvodněná, neobsahuje konkrétní odborné podklady a v řadě oblastí odkládá podstatné posouzení vlivů až do budoucích navazujících řízení. Návrh je proto nepřezkoumatelný a v rozporu s právními předpisy České republiky i Evropské unie. Současně může mít závažné dopady na krajinný ráz, biodiverzitu, vodní poměry, kulturně-historické hodnoty území i kvalitu života obyvatel. Požaduji proto především vypuštění akceleračních oblastí AOV24 – Lodhéřov, AOV47 – Bukovec, AOV48 – Chrbonín, AOV49 – Křeč a AOV50 – Obrataň a souvisejícího územního opatření z návrhu Změny č. 2 Územního rozvojového plánu ČR. Pro případ, že tomuto požadavku nebude vyhověno, požaduji zásadní přepracování návrhu, zejména doplnění plného vyhodnocení kumulativních vlivů, ochrany veřejného zdraví, ochrany PUPFL, vlivů na soustavu Natura 2000, chráněné živočichy, krajinný ráz, vodní zdroje a majetková práva obyvatel. Současně žádám, aby všechny připomínky byly řádně a individuálně vypořádány v souladu se zákonem, včetně konkrétního a přezkoumatelného odůvodnění způsobu jejich vypořádání. **VI. PŘIPOMÍNKY K AKCELERAČNÍM OBLASTEM AOV24, AOV47, AOV48, AOV49 a AOV50** **PŘIPOMÍNKY K AKCELERAČNÍ OBLASTI AOV24 – LODHÉŘOV** 1. Nesprávně zjištěný skutkový stav – ochranná pásma vodních zdrojů, rozpor s ochranou vod Dokumentace SEA nesprávně uvádí, že se v území nenacházejí ochranná pásma vodních zdrojů, přestože v území existuje ochranné pásmo evidenčního čísla 00242303 – Pluhův Žďár podzemní S1, S2. Současně není zohledněna závislost obyvatel na individuálních studních. Obec Lodhéřov a zejména místní část Studnice se dlouhodobě potýkají s nedostatkem pitné vody ve studních a s omezeným zásobováním obyvatel pitnou vodou. Dále návrh ignoruje toky, povrchové vody a prameniště v AOV. Nejsou dostatečně stanoveny limity zakládání VTE. Je ignorován vliv výstavby a trvání základů VTE na podzemní vody a místní horninové prostředí. Návrh je v rozporu s § 3 zákona č. 500/2004 Sb., správní řád, a se zákonem č. 254/2001 Sb., vodní zákon. Návrh řešení: Požaduji vypuštění akcelerační oblasti AOV24 – Lodhéřov a souvisejícího územního opatření z návrhu Změny č. 2 Územního rozvojového plánu ČR. 2. Rozpor s ochranou zemědělského půdního fondu (ZPF) Zemědělský půdní fond tvoří přibližně 70 % území AOV24. Dokumentace připouští zábor půd I. třídy ochrany v rozsahu 0,08 ha a II. třídy ochrany v rozsahu 0,59 ha, přesto vliv označuje pouze za „mírně negativní“. Návrh bagatelizuje rozsah výstavby VTE a její dopady, neřeší nebezpečí eroze půd, a nedostatečně hodnotí možnost poškození meliorací včetně nezjištění jejich rozsahu. Návrh je v rozporu se zákonem č. 334/1992 Sb., o ochraně zemědělského půdního fondu, který stanoví zvýšenou ochranu nejbonitnějších půd. Návrh řešení: Požaduji vypuštění akcelerační oblasti AOV24 – Lodhéřov a souvisejícího územního opatření z návrhu Změny č. 2 Územního rozvojového plánu ČR. 3. Rozpor s ochranou lesa (PUPFL) Pozemky určené k plnění funkcí lesa (PUPFL) tvoří přibližně 30 % území AOV24, tedy téměř třetinu celé oblasti. Dokumentace značně podceňuje a nehodnotí rozsah zásahů spojených s výstavbou VTE a to přístupových komunikací, manipulačních ploch a nutnou související likvidaci a fragmentaci lesních porostů a jejich vliv na migrační prostupnost živočichů.. Návrh je v rozporu se zákonem č. 289/1995 Sb., lesní zákon, a neprokazuje existenci převažujícího veřejného zájmu. Návrh řešení: Požaduji vypuštění akcelerační oblasti AOV24 – Lodhéřov a souvisejícího územního opatření z návrhu Změny č. 2 Územního rozvojového plánu ČR. 4. Nedostatečná ochrana přírody a biodiverzity SEA sama uvádí výskyt citlivých druhů ptáků a netopýrů, například čápa černého, motáka pochopa, motáka pilicha, krkavce velkého nebo netopýra rezavého. Nebyly však dostatečně vyhodnoceny migrační trasy ani možné dopady na CHKO Třeboňsko. Chybí potvrzený výskyt orla mořského a čápa černého. V oblasti nebyl vyhotoven ornitologický výzkum. Posouzení pro SEA trvalo jen 5 měsíců a není proto dostatečné. SEA a UO stanoví zcela nedostatečná opatření na ochranu netopýrů a ptáků. Postup je v rozporu se zákonem č. 114/1992 Sb., o ochraně přírody a krajiny. Návrh řešení: Požaduji vyhotovení celoročního ornitologického a chiropterologického průzkumu, včetně vyhodnocení migračních tras ptáků a netopýrů, kumulativních vlivů a dopadů na CHKO Třeboňsko. Současně požaduji doplnění biologických průzkumů o výskyt zvláště chráněných druhů, zejména orla mořského a čápa černého, a následné nové vyhodnocení vlivů v rámci SEA. Pro případ, že uvedené nedostatky nebudou řádně odstraněny, požaduji vypuštění akcelerační oblasti AOV24 – Lodhéřov a souvisejícího územního opatření z návrhu Změny č. 2 Územního rozvojového plánu ČR. 5. Nedostatečné posouzení vlivů na veřejné zdraví Dokumentace neobsahuje konkrétní akustickou studii ani posouzení infrazvuku, amplitudové modulace, vibrací a stroboskopického efektu a současně nehodnotí celkové zatížení území z hlediska souběhu těchto vlivů. Současně sama připouští riziko obtěžování v okrajové zástavbě Lodhéřova v noční době. Vzhledem k reliéfu kotliny, ve které Lodhéřov leží, existuje riziko odrazů a zesílení akustického tlaku. Návrh je v rozporu se zákonem č. 258/2000 Sb., o ochraně veřejného zdraví, a s nařízením vlády č. 272/2011 Sb. Návrh řešení: Požaduji zpracování detailní akustické studie a plného hodnocení zdravotních rizik (HRA), které posoudí hluk, infrazvuk, amplitudovou modulaci, stroboskopický efekt a kumulativní vlivy větrných elektráren na obyvatele Lodhéřova a okolních sídel, a to včetně noční doby. Současně požaduji vyhodnocení vlivu reliéfu kotliny na šíření hluku, vznik odrazů a možné zesilování akustického tlaku v zastavěném území. Dále požaduji stanovení minimální odstupové vzdálenosti větrných elektráren od obytné a rekreační zástavby v rozsahu nejméně v rozsahu nejméně šestinásobku celkové výšky větrné elektrárny (6× výška VTE), nejméně však vždy 1km. Pro případ, že uvedené vlivy nebudou spolehlivě vyloučeny, požaduji vypuštění akcelerační oblasti AOV24 – Lodhéřov a souvisejícího územního opatření z návrhu Změny č. 2 Územního rozvojového plánu ČR. 6. Rizika pro bezpečnost, letectví a IZS V území se nachází jev UAP 119 – Zájmové území Ministerstva obrany, který podmiňuje umisťování vysokých staveb dalším posouzením. Do území zasahuje Grid ATZ a ochranné pásmo letiště LKJH Jindřichův Hradec. Dokumentace současně nehodnotí dopady souvislého pásu VTE na zásahy vrtulníků integrovaného záchranného systému v lesním území. Postup je v rozporu se zákonem č. 49/1997 Sb., o civilním letectví, a se zákonem č. 239/2000 Sb., o integrovaném záchranném systému. Návrh řešení: Požaduji doplnění odborného posouzení vlivů akcelerační oblasti AOV24 – Lodhéřov na bezpečnost leteckého provozu, obranu státu a fungování integrovaného záchranného systému, zejména s ohledem na jev UAP 119 – Zájmové území Ministerstva obrany, Grid ATZ a ochranné pásmo letiště LKJH Jindřichův Hradec. Současně požaduji vyhodnocení dopadů souvislého pásu větrných elektráren na zásahy vrtulníků IZS, letecké hašení lesních požárů, zdravotnické záchranné služby a policejních vrtulníků, včetně posouzení bezpečnosti letových koridorů a omezení manévrovacích možností v lesním území. Dále požaduji stanoviska Ministerstva obrany, Úřadu pro civilní letectví, Řízení letového provozu ČR a složek IZS k umístění větrných elektráren v daném území. Pro případ, že uvedené bezpečnostní a letecké vlivy nebudou spolehlivě vyloučeny, požaduji vypuštění akcelerační oblasti AOV24 – Lodhéřov a souvisejícího územního opatření z návrhu Změny č. 2 Územního rozvojového plánu ČR. 7. Nepřiměřené zásahy do krajinného rázu	žádoucí akcelerační oblasti pro VTE umisťovat v těsné blízkosti obydleného území, což značně limituje využití brownfieldů a dalších zastavěných ploch. Předpokládaný výkon záměrů umístitelných v akcelerační oblasti byl v souladu s § 7 odst. 3 ZOZE stanoven odborným odhadem. Přesný výkon, počet, umístění a výšku věží VTE nelze určit bez znalosti konkrétního záměru. Vymezením akcelerační oblasti není povolen konkrétní záměr. Smyslem vymezení akcelerační oblasti a stanovení podmínek v územním opatření není nahradit úvahu stavebníka o tom, v jaké přesné poloze či kapacitě chce v AO svůj záměr zrealizovat. Návrh obsahuje celou řadu podmínek a zmírňujících opatření pro každou AOV k předejití možným střetům budoucích záměrů s jinými veřejnými zájmy a v souladu se ZOZE řeší prostřednictvím územního opatření požadavky na budoucí záměry v mnohem větší podrobnosti, než kdyby došlo jen k vymezení plochy či koridoru pro OZE v ÚRP. Kumulativní posouzení vlivů na životní prostředí a veřejné zdraví bylo v rámci SEA provedeno pro každou AO (viz karty AO v příloze č. 2 SEA) i pro Změnu č. 2 ÚRP jako celek. Kumulativní vlivy na krajinný ráz je možno stanovit tam, kde existují prostorově a výškově obdobné stavby a záměry, jinak postrádá hodnocení kumulace smysl. Problematika ochrany ptáků byla řešena během vymezování akceleračních oblastí takto: 1) Podle § 4 zákona č. 249/2025 Sb. (ZOZE) nelze akcelerační oblast vymezit na území evropsky významné lokality a ptačí oblasti. 2) V rámci zpracování návrhu Změny č. 2 ÚRP byly využity mapy citlivosti ptáků vůči výstavbě VTE zpracované podle metodiky BirdLife International Českou společností ornitologickou (https://www.birdlife.cz/mapa-citlivosti-ptaku-vuci-vystavbe-vetrnych-elektraren-v-cesku-novy-nastroj-pro-udrzitelne-planovani/). Na základě map citlivosti nebyla do akceleračních oblastí zařazena území s extrémním a vysokým rizikem střetů ptáků s VTE. 3) Dále bylo pro jednotlivé akcelerační oblasti zpracováno biologické posouzení podle § 11 odst. 3, resp. 4 ZOZE. Výsledky posouzení byly respektovány při vymezení akceleračních oblastí a na jejich základě byly stanoveny podmínky a zmírňující opatření implementovaná do územních opatření. Jedná se o podmínky pro ochranu významných biotopů, eliminaci negativních vlivů během hnízdního období, monitoring mortality ptáků, využití detekčních systémů, selektivních odstávek a dalších technických opatření ke snižování kolizního rizika ptáků a VTE. 4) Následně proběhlo vyhodnocení vlivu návrhu Změny č. 2 ÚRP na udržitelný rozvoj území, jehož součástí je vyhodnocení vlivu na životní prostředí (SEA) a vyhodnocení vlivů na lokality

Poř. č.	Připomínkové místo	Číslo jednací	Článek	AO	Připomínka	Vyhodnocení
					Dokumentace sama připouští, že VTE budou novými výškovými dominantami viditelnými na velké vzdálenosti. Dotčeno může být působení kulturně-historických dominant, zejména zámku Červená Lhota a městské památkové rezervace Jindřichův Hradec, včetně významných pohledových vazeb. Chybí vizualizace dálkových pohledů a konkrétní hodnocení dopadů na kulturní a duchovní hodnoty území. Návrh je v rozporu s § 12 zákona č. 114/1992 Sb., o ochraně přírody a krajiny. Návrh řešení: Požadují doplnění podrobného hodnocení krajinného rázu, vizualizace dálkových pohledů a vizuálních dopadů větrných elektráren na kulturně-historické dominanty území, zejména zámek Červená Lhota, městskou památkovou rezervaci Jindřichův Hradec a související pohledové osy a krajinné horizonty. Současně požadují zpracování vizualizací z významných vyhlídkových míst, památkově chráněných území a dálkových pohledů, včetně vyhodnocení kumulativních vizuálních dopadů s dalšími záměry větrných elektráren v širším území. Dále požadují posouzení souladu návrhu s ochranou kulturní krajiny a charakteru historického krajinného rázu podle § 12 zákona č. 114/1992 Sb., o ochraně přírody a krajiny. Pro případ, že významné negativní dopady na krajinný ráz a kulturně-historické hodnoty území nebudou spolehlivě vyloučeny, požadují vypuštění akcelerační oblasti AOV24 – Lodhéřov a souvisejícího územního opatření z návrhu Změny č. 2 Územního rozvojového plánu ČR. 8. Podlimitní AOV Akcelerační oblast AOV24 Lodhéřov vykazuje dle podkladů předpokládaný instalovaný výkon pouze cca 42 MW, čímž nesplňuje limit „nad 50 MW" stanovený v odůvodnění Změny č. 2 ÚRP pro vymezování akceleračních oblastí celostátního významu. Vymezení AOV24 je proto v rozporu s vlastním odůvodněním pořizovatele a postrádá zákonnou i věcnou konzistenci. Návrh řešení: Požadují vypuštění akcelerační oblasti AOV24 – Lodhéřov a souvisejícího územního opatření z návrhu Změny č. 2 Územního rozvojového plánu ČR. 9. Nesouhlas obce a veřejnosti Dotčená obec přijala nesouhlasné usnesení s vymezením akcelerační oblasti. Současně byla podána petice proti AOV24 s podpisy většiny místních občanů. Návrh je tak v rozporu s principem samosprávy a požadavky Aarhuské úmluvy. Návrh řešení: Požadují vypuštění akcelerační oblasti AOV24 – Lodhéřov a souvisejícího územního opatření z návrhu Změny č. 2 Územního rozvojového plánu ČR. **PŘIPOMÍNKY K AKCELERAČNÍ OBLASTI AOV47 – BUKOVEC** 10. Nesprávně zjištěný skutkový stav – ochranná pásma vodních zdrojů, rozpor s ochranou vod Dokumentace SEA nesprávně uvádí, že se v území nenacházejí ochranná pásma vodních zdrojů, přestože v území existují ochranná pásma evidenčního čísla 00299703 – Drunče, Březina (vrt S01) a 00323810 – Hojovice (studna S). Současně nejsou zohledněny další využívané zdroje pitné vody v Psárově a Bořetíně (zejména stávající obecní vrt o hloubce 50m a vodojem, oboje ve vzdálenosti do 300m od hranice AOV47, dtto plánovaný obecní vrt a přívod k vodojemu) ani závislost obyvatel na individuálních studních. Dále návrh ignoruje toky, povrchové vody a prameniště v AOV. Nejsou dostatečně stanoveny limity zakládání VTE. Je ignorován vliv výstavby a trvání základů VTE na podzemní vody a místní horninové prostředí. Není zjištěn rozsah poddolovaných oblastí. Návrh je v rozporu s § 3 zákona č. 500/2004 Sb., správní řád, a se zákonem č. 254/2001 Sb., vodní zákon. Návrh řešení: Požadují vypuštění akcelerační oblasti AOV47 – Bukovec a souvisejícího územního opatření z návrhu Změny č. 2 Územního rozvojového plánu ČR. 11. Rozpor s ochranou zemědělského půdního fondu (ZPF) Zemědělský půdní fond tvoří přibližně 48,32 % území AOV47. Dokumentace připouští zábor půd I. třídy ochrany v rozsahu 2,31 ha a II. třídy ochrany v rozsahu 0,10 ha, přesto vliv označuje pouze za „mírně negativní". Návrh bagatelizuje rozsah výstavby VTE a její dopady, neřeší nebezpečí eroze půd, a nedostatečně hodnotí možnost poškození meliorací včetně nezjištění jejich rozsahu. Návrh je v rozporu se zákonem č. 334/1992 Sb., o ochraně zemědělského půdního fondu, který stanoví zvýšenou ochranu nejbonitnějších půd. Návrh řešení: Požadují vypuštění akcelerační oblasti AOV47 – Bukovec a souvisejícího územního opatření z návrhu Změny č. 2 Územního rozvojového plánu ČR. 12. Rozpor s ochranou lesa (PUPFL) Pozemky určené k plnění funkcí lesa (PUPFL) tvoří přibližně 51,58 % území AOV47, tedy více než polovinu celé oblasti. Dokumentace značně podceňuje, resp. ignoruje a nehodnotí rozsah zásahů spojených s výstavbou VTE a to přístupových komunikací, manipulačních ploch a související nutnou likvidaci a fragmentaci lesních porostů a jejich vliv na migrační prostupnost živočichů. Návrh je v rozporu se zákonem č. 289/1995 Sb., lesní zákon, a neprokazuje existenci převažujícího veřejného zájmu. Návrh řešení: Požadují vypuštění akcelerační oblasti AOV47 – Bukovec a souvisejícího územního opatření z návrhu Změny č. 2 Územního rozvojového plánu ČR. 13. Nedostatečná ochrana přírody a biodiverzity V blízkém okolí AOV 47 se nachází řada chráněných oblastí, dokumentace nezmiňuje PP Hučský potok (vzdálenost cca 2.000 m, ochranné pásmo 330 ha), dále cenných mokřadů a pramenišť, dále významný biotop u rybníka Táta poblíž hranice AOV. SEA sama uvádí výskyt citlivých druhů ptáků a netopýrů, například motáka pilicha, datla černého nebo netopýra rezavého, a dalších druhů netopýrů, neuvádí však, že tyto výskyty jsou významné v samotné AOV, nejen v jejím blízkém okolí. Nálezy netopýrů dle ČESON jsou dle jeho evidence přímo v AOV47 (Bořetín) a dále v blízkém okolí (Předboř, Choustník, Dobešov u Černovic, Lidmaň, Těmice). Nebyly dostatečně vyhodnoceny migrační trasy ani možné dopady na EVL Chýnovské jeskyně (CZ0314634) v rámci soustavy Natura 2000. Středem celého území prochází migrační koridory zvláště chráněných druhů velkých savců a lokální biokoridory a biocentra, viz územní plány všech obcí v AOV. Dokumentace zcela podceňuje dopady výstavby na tuto skutečnost. SEA a UO stanoví zcela nedostatečná opatření na ochranu netopýrů a ptáků. Výstavba 33 VTE povede k naprosté devastaci celého území ohledně dopravy obrovských dílů stavby, betonu, vybudování dostatečných přístupových komunikací na zalesněný střed celé AOV 47. Chybí potvrzený výskyt orla mořského, sokola stěhovavého, luňáka červeného, ledňáčka říčního, čápa černého. V oblasti nebyl vyhotoven ornitologický výzkum. Zásadním způsobem budou narušeny migrační koridory velkých savců a lokální biokoridory a biocentra. Vyskytují se chráněné druhy vachta trojlistá, pestrnatec májový, skokan skřehotavý, kuřička obecná. Není dostatečná ochrana mokřadů (v UO bez ochranného pásma). V SEA je nedostatečně zjištěn rozsah mimolesní zeleně a je stanovena jeho nedostatečná ochrana. Provedeno vadné vyhodnocení vlivu na klima ze strany výstavby a provozu VTE. Posouzení pro SEA trvalo jen 5 měsíců a není proto dostatečné. Postup je v rozporu se zákonem č. 114/1992 Sb., o ochraně přírody a krajiny, a s mezinárodní dohodou EUROBATS. Návrh řešení: Požadují vyhotovení celoročního ornitologického a chiropterologického průzkumu v rozsahu odpovídajícím metodikám Agentury ochrany přírody a krajiny ČR a doporučením dohody EUROBATS, a to minimálně po dobu jednoho celého biologického cyklu. Současně požadují doplnění biologického hodnocení o výskyt a migrační trasy zvláště chráněných druhů, zejména orla mořského a čápa černého, včetně vyhodnocení hnízdních, potravních a migračních vazeb v širším území. Dále požadují úplné posouzení vlivů na EVL Chýnovské jeskyně (CZ0314634) a soustavu Natura 2000, včetně kumulativních vlivů více akceleračních oblastí a vyhodnocení rizik mortality ptáků a netopýrů. Pro případ, že uvedené vlivy na biodiverzitu a zvláště chráněné druhy nebudou spolehlivě vyloučeny, požadují vypuštění akcelerační oblasti AOV47 – Bukovec a souvisejícího územního opatření z návrhu Změny č. 2 Územního rozvojového plánu ČR. 14. Nedostatečné posouzení vlivů na veřejné zdraví Dokumentace neobsahuje konkrétní akustickou studii ani posouzení vibrací, infrazvuku, amplitudové modulace a stroboskopického efektu, v tomto směru je zcela bez odůvodnění a současně nehodnotí celkové zatížení území z hlediska souběhu těchto vlivů. Dokumentace uvádí, že se předpokládá ve vzdálenosti 500m hluková hladina 37dB na 1 VTE, přičemž toto tvrzení není podloženo žádnou studií (takto vysoké a rozměrné VTE se v ČR ani nenacházejí) ani bližším zdůvodněním a nebere vůbec v úvahu kumulaci více zdrojů hluku – více VTE a ani sílu větru a specifický způsob měření u VTE. Současně sama připouští, že některé obytné objekty se nacházejí ve vzdálenostech kratších než 500 m od hranice AOV47. Řada obytných objektů se způsobem využití rodinný dům je blíže než 500 m k hranici AOV 47, jde konkrétně o tyto obytné objekty v: k.ú. Bořetín č.p.: 66, 75, 67, 51, k.ú. Dobešov (Cihelny) č.p.: 68, 52, 32, 57, k.ú. Vlkosovice č.p.: 44, 45, 52, 26, k.ú. Drunče č.p.:1, 2, 3, 4, 12, 48, 40, k.ú. Březina u JH č.p.: 102, 87, 88, 104, k.ú. Třiklasovice č.p. 55, k.ú. Psárov č.p.: 33, 50, k.ú. Hojovice č.p.: 70, 45, 38, 44,	soustavy Natura 2000. Nebyly identifikovány významné negativní vlivy na populace ptáků, které by bránily vymezení akcelerační oblasti. 5) Na základě stanovisek dotčených orgánů a připomínek veřejnosti byla do územního opatření doplněna podmínka vymezující biologický dozor ve fázi přípravy a realizace VTE, jehož účelem bude eliminovat nebo významně snížit negativní vlivy na zvláště chráněné druhy ptáků. Pro vymezení akceleračních oblastí byla využita vrstva území významných pro netopýry dle podkladů ČESON i výskyt netopýrů hodnocený v rámci biologického posouzení a vyhodnocení SEA. Ochrana netopýrů je dále zajištěna souborem preventivních a provozních opatření, zejména povinností sezónních odstávek v období zvýšeného rizika mortality, využíváním technických prostředků ke snižování kolizního rizika a následným monitoringem letové aktivity netopýrů. Výskyt přírodních biotopů byl ověřen během provedeného biologického posouzení. Zdrojem informací byla kromě terénního průzkumu zejména průběžně aktualizovaná vrstva mapování biotopů spravovaná Agenturou ochrany přírody a krajiny ČR, která spojitě pokrývá celé území České republiky. Na základě zjištěných skutečností byly následně autorizovanou osobou podle § 45j zákona č. 114/1992 Sb., o ochraně přírody a krajiny, v rámci územního opatření pro danou akcelerační oblast stanoveny podmínky na eliminaci či kompenzaci případných negativních vlivů záměrů OZE. Plošně rozsáhlejší výskyty kvalitních přírodních biotopů nebyly do vymezení akceleračních oblastí zahrnovány. Vliv umístění akceleračních oblastí na prostupnost krajiny a migraci velkých savců byl posuzován v rámci vyhodnocení vlivů návrhu Změny č. 2 ÚRP na udržitelný rozvoj území, jehož součástí je i vyhodnocení vlivů na životní prostředí (SEA) a vyhodnocení vlivů na lokality soustavy Natura 2000. Provedená hodnocení konstatovala, že vliv vymezených akceleračních oblastí (AO) na migraci zvláště chráněných druhů savců není významně negativní, nedojde k významnému bariérovému efektu. Pro ochranu zvláště chráněných druhů velkých savců (rys, vlk, medvěd a los) vymezila Agentura ochrany přírody a krajiny ČR propojenou soustavu ploch a koridorů – tzv. biotop vybraných zvláště chráněných druhů velkých savců, který je součástí územně analytických podkladů (ÚAP). Tyto podklady byly při navrhování AO respektovány, tzv. jádrová území byla z návrhu AO zcela vyloučena a pro koridory je v rámci územních opatření stanovena podmínka zaručující zachování prostupnosti. Několik akceleračních oblastí bylo v rámci úpravy návrhu po společném jednání a veřejném projednání vypuštěno z důvodu minimalizace průniku akceleračních oblastí a migračních koridorů.

Poř. č.	Připomínkové místo	Číslo jednací	Článek	AO	Připomínka	Vyhodnocení
					63, 46, k.ú. Chválkov u Kntĺ. č.p. 94, 14, Rutov č.p.: 62, 68, 60. Návrh je v rozporu se zákonem č. 258/2000 Sb., o ochraně veřejného zdraví, a s nařízením vlády č. 272/2011 Sb. Sama vzdálenost 500m je z hlediska ochrany veřejného zdraví naprosto nedostatečná. Samotná výstavba dále velmi výrazným způsobem zatíží hlukem, prašností, blokováním dopravy celé území, jedná se o tisíce m3 betonu apod. Návrh řešení: Požadují zpracování detailní akustické studie a plného hodnocení zdravotních rizik (HRA), které posoudí hluk, infrazvuk, amplitudovou modulaci, stroboskopický efekt a kumulativní vlivy větrných elektráren na obyvatele, a to včetně noční doby. Současně požadují vyhodnocení vlivu reliéfu kotliny na šíření hluku, vznik odrazů a možné zesilování akustického tlaku v zastavěném území. Dále požadují stanovení minimální odstupové vzdálenosti větrných elektráren od obytné a rekreační zástavby v rozsahu nejméně šestinásobku celkové výšky větrné elektrárny (6× výška VTE), nejméně však vždy 1km. Pro případ, že uvedené vlivy nebudou spolehlivě vyloučeny, požadují vypuštění akceleraění oblasti AOV47 – Bukovec a souvisejícího územního opatření z návrhu Změny č. 2 Územního rozvojového plánu ČR. 15. Nepřiměřené zásahy do krajinného rázu Dokumentace sama připouští, že VTE budou novými výškovými dominantami viditelnými na velké vzdálenosti a připouští negativní vliv na krajinný ráz, byť naprosto neadekvátně vyhodnocený. Sama připouští, že dotčeno může být působení kulturně-historických dominant, zejména hradu Choustník, hradu Kámen a zámku Červená Lhota, významné kostely, památník v Mnichu, sakrální stavby a výletní místa, včetně významných pohledových vazeb, mnohé z nich jsou navíc do 1000m vzdáleny od hranice AOV47 a to zejména archeologické a kulturní památky v Mnichu, Hojovicích, Bořetíně (Mostkova kaplička na hranicích AOV47) a Drunči (např. slovanské pohřebiště na hranicích AOV47). Navrhovaná opatření v dokumentaci na zmírnění negativního vlivu jsou zcela nesmyslná a nedostatečná (zachování údajných pohledových os, barva doprovodných staveb VTE, „hnízda“ VTE) a odporují i ostatním částem dokumentace (odstupové vzdálenosti mezi VTE, přípustná hustota VTE v AOV). Např. hrad Choustník a stejnojmenný kopec je viditelný prakticky odevšad. Žádné pohledové osy ani zbarvení věží zničení krajinného rázu neodvrátí. Plánované stavby VTE jsou při svém plánovaném množství (cca 88 věží ve všech 4 AOV47-50) a při limitní výšce 250m tak gigantické (chladicí věže JETE mají 155 m), že při běžném převýšení zdejších kopců nad zdejší mírně zvlněnou krajinu cca 100-150m ji naprosto pohledově ovládnou, obzvlášť budou-li stát na nejvyšších bodech plánovaných AOV (což je pro investory žádoucí). Dokumentace nehodnotí kumulovaný vliv všech 4 AOV47-50, chybí vizualizace dálkových pohledů a konkrétní hodnocení dopadů na kulturní a duchovní hodnoty území. Omezení výšky VTE na 250m a prezentace tohoto omezení jako zmírňujícího opatření dle SEA a ÚO, přičemž právě tato výška je základní příčinou zničení místního krajinného rázu,*je absurdní. Návrh je v naprostém rozporu s § 12 zákona č. 114/1992 Sb., o ochraně přírody a krajiny a dopad na krajinný ráz je silně negativní. Návrh řešení: Navrhují doplnění podrobného hodnocení krajinného rázu, vizualizace dálkových pohledů a kumulativních vizuálních dopadů větrných elektráren v širším území, a to zejména ve vztahu k hradu Choustník, hradu Kámen, zámku Červená Lhota a dalším kulturně-historickým dominantám. Dále navrhují zpracování realistických vizualizací z významných vyhlídkových míst, obcí, kulturních památek a krajinných horizontů, včetně posouzení souběhu akceleračních oblastí AOV47–AOV50. Současně navrhují vyhodnocení vlivů na charakter historické kulturní krajiny, dálkové pohledové osy a krajinné dominanty podle § 12 zákona č. 114/1992 Sb., o ochraně přírody a krajiny. Pro případ, že významné negativní dopady na krajinný ráz a kulturně-historické hodnoty území nebudou spolehlivě vyloučeny, navrhují vypuštění akceleraění oblasti AOV47 – Bukovec a souvisejícího územního opatření z návrhu Změny č. 2 Územního rozvojového plánu ČR. **PŘIPOMÍNKY K AKCELERAČNÍ OBLASTI AOV48 – CHRBONÍN** 16. Nesprávný skutkový stav – vodní zdroje a hydrogeologické poměry Dokumentace SEA nesprávně uvádí, že se v území nenacházejí ochranná pásma vodních zdrojů, přestože v území existují ochranná pásma evidenčních čísel 00306203 – Chrbonín studny 1, 2, 00222503 – Terezín studny S1, S2, S3 a 00444603 – Radenín studny S1, S2, S3. Současně však vůbec nezohledňuje obecní a individuální studny v lokalitách Vlčeves a Lišky, které slouží k zásobování obyvatel pitnou vodou. Dále návrh ignoruje toky, povrchové vody a prameniště v AOV. Nejsou dostatečně stanoveny limity zakládání VTE. Je ignorován vliv výstavby a trvání základů VTE na podzemní vody a místní hominové prostředí. Návrh je v rozporu s § 3 zákona č. 500/2004 Sb., správní řád, a se zákonem č. 254/2001 Sb., vodní zákon. Návrh řešení: Požadují vypuštění akceleraění oblasti AOV48 – Chrbonín a souvisejícího územního opatření z návrhu Změny č. 2 Územního rozvojového plánu ČR. 17. Rozpor s ochranou zemědělského půdního fondu (ZPF) Zemědělský půdní fond tvoří přibližně 52 % území AOV48. Dokumentace připouští zábor půd I. třídy ochrany v rozsahu 0,81 ha a II. třídy ochrany v rozsahu 0,11 ha, přesto vliv označuje pouze za „mírně negativní“. Návrh bagatelizuje rozsah výstavby VTE a její dopady, neřeší nebezpečí eroze půd, a nedostatečně hodnotí možnost poškození meliorací včetně nezjištění jejich rozsahu. Návrh je v rozporu se zákonem č. 334/1992 Sb., o ochraně zemědělského půdního fondu, který stanoví zvýšenou ochranu nejbonitnějších půd. Návrh řešení: Požadují vypuštění akceleraění oblasti AOV48 – Chrbonín a souvisejícího územního opatření z návrhu Změny č. 2 Územního rozvojového plánu ČR. 18. Rozpor s ochranou lesa (PUPFL) Pozemky určené k plnění funkcí lesa (PUPFL) tvoří přibližně 48 % území AOV48. Dokumentace značně podceňuje, resp. ignoruje a nehodnotí rozsah zásahů spojených s výstavbou VTE a to přístupových komunikací, manipulačních ploch a související nutnou likvidaci a fragmentaci lesních porostů a jejich vliv na migrační prostupnost živočichů. Návrh je v rozporu se zákonem č. 289/1995 Sb., lesní zákon, a neprokazuje existenci převažujícího veřejného zájmu. Návrh řešení: Požadují vypuštění akceleraění oblasti AOV48 – Chrbonín a souvisejícího územního opatření z návrhu Změny č. 2 Územního rozvojového plánu ČR. 19. Nedostatečná ochrana přírody a biodiverzity SEA sama uvádí výskyt citlivých druhů ptáků, například luňáka červeného, káně lesní, sluka lesní, křepelka polní, hýl rudý. Biologické hodnocení neobsahuje vliv na hnízdiště orla mořského ve Mlýnech. A dále dokumentace uvádí výskyt netopýrů, např. netopýr rezavý, stromový, parkový a nejmenší. Nebyly však dostatečně vyhodnoceny migrační trasy a vazby na významné zimoviště EVL Chýnovská jeskyně (CZ0314634) v rámci Natura 2000. V blízkém okolí AOV se nachází řada chráněných oblastí, které dokumentace nezmiňuje, dále cenných mokřadů a prameniště. Územím prochází migrační koridory zvláště chráněných druhů velkých savců a lokální biokoridory a biocentra, viz územní plán obce. Dokumentace zcela podceňuje dopady výstavby na tuto skutečnost. SEA a ÚO stanoví zcela nedostatečná opatření na ochranu netopýrů a ptáků. Výstavba všech v ÚO připuštěných VTE povede k naprosté devastaci celého území ohledně dopravy obrovských dílů stavby, betonu, vybudování dostatečných přístupových komunikací. V oblasti nebyl vyhotoven ornitologický výzkum. Zásadním způsobem budou narušeny migrační koridory velkých savců a lokální biokoridory a biocentra. Vyskytují se chráněné druhy rostlin a živočichů neuvedené v SEA. Není dostatečná ochrana mokřadů (v UO bez ochranného pásma). V SEA je nedostatečně zjištěn rozsah mimolesní zeleně a je stanovena jeho nedostatečná ochrana. Provedeno vadné vyhodnocení vlivu na klima ze strany výstavby a provozu VTE. Návrh je v rozporu se zákonem č. 114/1992 Sb., o ochraně přírody a krajiny, s § 45i téhož zákona a s dohodou EUROBATS. Návrh řešení: Požadují vyhotovení celoročního ornitologického a chiropterologického průzkumu v rozsahu odpovídajícím metodikám Agentury ochrany přírody a krajiny ČR a doporučením dohody EUROBATS, a to minimálně po dobu jednoho celého biologického cyklu. Současně požadují doplnění biologického hodnocení o výskyt a migrační trasy zvláště chráněných druhů, zejména orla mořského a čápa černého, včetně vyhodnocení hnízdních, potravních a migračních vazeb v širším území. Dále požadují úplné posouzení vlivů na EVL Chýnovské jeskyně (CZ0314634) a soustavu Natura 2000, včetně kumulativních vlivů více akceleračních oblastí a vyhodnocení rizik mortality ptáků a netopýrů. Pro případ, že uvedené vlivy na biodiverzitu a zvláště chráněné druhy nebudou spolehlivě vyloučeny, požadují vypuštění akceleraění oblasti AOV48 – Chrbonín a souvisejícího územního opatření z návrhu Změny č. 2 Územního rozvojového plánu ČR. 20. Nepřiměřené zásahy do krajinného rázu	Výskyt obojživelníků, plazů, hmyzu a dalších skupin bezobratlých byl posuzován v rámci biologického posouzení. Při vymezování akceleračních oblastí byly zohledněny významné biotopy, mokřady, vodní prvky, přírodní biotopy i další ekologicky cenné lokality. Územní opatření současně stanovují podmínky na ochranu přírodních biotopů a dalších přírodních hodnot území, které budou sloužit také pro ochranu obojživelníků, plazů a hmyzu a dalších skupin bezobratlých. V případě výskytu obojživelníků byla stanovena podmínka zajištění staveniště proti úhynu a zraňování obojživelníků. Na základě stanovisek dotčených orgánů a připomínek veřejnosti byla do územních opatření pro VTE doplněna podmínka vymezující biologický dozor ve fázi přípravy a realizace VTE, jehož účelem bude eliminovat nebo významně snížit negativní vlivy na zvláště chráněné druhy. Akcelerační oblasti jsou vymezeny mimo nadregionální a regionální biocentra ÚSES. Prvkům lokálního ÚSES a všem biokoridorům nebylo možné se při vymezování akceleračních oblastí zcela vyhnout, proto je ve všech souvisejících územních opatřeních stanovena podmínka, která vylučuje zásah do ploch a koridorů lokálního ÚSES, nadregionálních a regionálních biokoridorů, vyjma nezbytného křížení liniové dopravní a technické infrastruktury s biokoridory. Vymezení akcelerační oblasti samo o sobě nepředstavuje povolení ke kácení ani zásah do lesních porostů. Konkrétní rozsah případného odlesnění bude znám až v navazujících řízeních podle umístění jednotlivých záměrů a související infrastruktury. Zásahy do lesních porostů budou podléhat povolovacím procesům podle lesního zákona a zákona o ochraně přírody a krajiny. Současně jsou v územních opatřeních stanoveny podmínky na ochranu přírodních biotopů a zvláště chráněných druhů, které mají minimalizovat případné negativní dopady na biodiverzitu lesních ekosystémů. Vymezování AO pro VTE na I. a II. třídě ochrany ZPF právní předpisy umožňují a v řadě případů se mu nebylo možné vyhnout s ohledem na velkou rozlohu AO pro VTE celostátního významu a mozaikovité prolínání půd I. a II. třídy ochrany ZPF napříč územím. Samotné VTE a doprovodné stavby (např. příjezdová cesta) zaberou jen zlomek území akcelerační oblasti, zábor zemědělské půdy lze odůvodnit veřejným zájmem na výstavbě záměrů pro využití OZE. V návrhu Změny č. 2 ÚRP pro veřejné projednání byl vyhodnocen potenciální celkový zábor na I. a II. třídě ochrany ZPF v rozsahu 95,3 ha, což představuje 0,2 % z navrhované rozlohy AO. Územní opatření stanoví podmínky, které vyžadují zachování funkčnosti stávajících meliorací, zakazují poškozování protierozních opatření a vylučují vznik pozemků bez přístupu či neobhospodařovatelných ploch; všechna tato opatření zajišťují ochranu zemědělského hospodaření v akceleračních oblastech. Na základě vypořádání stanovisek a připomínek

Poř. č.	Připomínkové místo	Číslo jednací	Článek	AO	Připomínka	Vyhodnocení
					Dokumentace sama připouští, že VTE budou novými dominantami viditelnými na velké vzdálenosti a mohou narušit pohledové vazby na zámek Radenín, hrobku Latourů a kostel sv. Markéty, dále Sudkův Důl s tvrzí, hrad Choustník a hrad Kámen a výrazné horizonty Blaníku a Svidníku. Současně nejsou dostatečně vyhodnoceny dopady na poutní místo Svatá Anna, krajinné oblasti Pacovsko a Táborsko-Soběslavsko ani na pohledové horizonty Josafatského údolí. Návrh je v rozporu s § 12 zákona č. 114/1992 Sb., o ochraně přírody a krajiny. Návrh řešení: Navrhuji doplnění podrobného hodnocení krajinného rázu, dálkových pohledů a kumulativních vizuálních dopadů větrných elektráren v širším území, zejména ve vztahu k zámku Radenín, hrobce Latourů, kostelu sv. Markéty, tvrzi Sudkův Důl, hradu Choustník, hradu Kámen a významným krajinným horizontům Blaníku a Svidníku. Dále navrhuji zpracování realistických vizualizací z obcí, vyhlídkových míst, kulturních památek a pohledových os, včetně vyhodnocení souběhu akceleračních oblastí AOV47–AOV50 a jejich společného vlivu na charakter historické kulturní krajiny. Současně navrhuji doplnění posouzení vlivů na poutní místo Svatá Anna, krajinné oblasti Pacovsko a Táborsko-Soběslavsko a pohledové horizonty Josafatského údolí podle § 12 zákona č. 114/1992 Sb., o ochraně přírody a krajiny. Pro případ, že významné negativní dopady na krajinný ráz a kulturně-historické hodnoty území nebudou spolehlivě vyloučeny, navrhuji vypuštění akcelerační oblasti AOV48 – Chrbonín a souvisejícího územního opatření z návrhu Změny č. 2 Územního rozvojového plánu ČR. 21. Podlimitní AOV Akcelerační oblast AOV48 Chrbonín vykazuje dle podkladů předpokládaný instalovaný výkon pouze cca 45,5 MW, čímž nesplňuje limit „nad 50 MW" stanovený v odůvodnění Změny č. 2 ÚRP pro vymezování akceleračních oblastí celostátního významu. Vymezení AOV48 je proto v rozporu s vlastním odůvodněním pořizovatele a postrádá zákonnou i věcnou konzistenci. Návrh řešení: Požaduji vypuštění akcelerační oblasti AOV48 – Chrbonín a souvisejícího územního opatření z návrhu Změny č. 2 Územního rozvojového plánu ČR. 22. Chráněný receptor – Dětský domov Radenín V bezprostřední blízkosti hranice akcelerační oblasti AOV48 – Chrbonín, přibližně ve vzdálenosti 500 m, se nachází Dětský domov Radenín, který představuje chráněný receptor ve smyslu nařízení vlády č. 272/2011 Sb., o ochraně zdraví před nepříznivými účinky hluku a vibrací. Jedná se o zařízení určené pro děti a mladistvé, tedy zvlášť citlivou skupinu obyvatelstva, u níž je nutné posuzovat zdravotní dopady s maximální mírou opatrnosti. Dokumentace SEA neobsahuje konkrétní posouzení vlivů na tento chráněný receptor, zejména z hlediska hluku, infrazvuku, vibrací, amplitudové modulace a stroboskopického efektu (flicker efektu). V navazujících řízeních EIA proto musí být zpracováno plné hodnocení zdravotních rizik (HRA – Health Risk Assessment) a detailní akustické posouzení, které prokáže, že provozem větrných elektráren nedojde k nepříznivému ovlivnění zdraví a kvality života dětí umístěných v zařízení. Návrh řešení: Požaduji vypuštění akcelerační oblasti AOV48 – Chrbonín a souvisejícího územního opatření z návrhu Změny č. 2 Územního rozvojového plánu ČR. **PŘIPOMÍNKY K AKCELERAČNÍ OBLASTI AOV49 – KŘEČ** 23. Nesprávný skutkový stav – vodní zdroje a hydrogeologické poměry Dokumentace SEA nesprávně tvrdí, že se v území nenacházejí ochranná pásma vodních zdrojů, a z toho dovozuje zanedbatelné vlivy na vody. Současně však vůbec nezohledňuje obecní a individuální studny v lokalitách Křeč, Kozmice – Za Petrovým, Černovice – V Padělkách, Vlčeves – Lišky a Svatá Anna, které slouží k zásobování obyvatel pitnou vodou. Dále návrh ignoruje toky, povrchové vody a prameniště v AOV. Nejsou dostatečně stanoveny limity zakládání VTE. Je ignorován vliv výstavby a trvání základů VTE na podzemní vody a místní horninové prostředí. Návrh je v rozporu s § 3 zákona č. 500/2004 Sb., správní řád, a se zákonem č. 254/2001 Sb., vodní zákon. Návrh řešení: Požaduji vypuštění akcelerační oblasti AOV49 – Křeč a souvisejícího územního opatření z návrhu Změny č. 2 Územního rozvojového plánu ČR. 24. Rozpor s ochranou zemědělského půdního fondu (ZPF) Zemědělský půdní fond tvoří přibližně 78 % území AOV49. Dokumentace připouští zábor půd I. třídy ochrany v rozsahu 2,45 ha a II. třídy ochrany v rozsahu 0,27 ha, přesto vliv označuje pouze za „mírně negativní". Návrh bagatelizuje rozsah výstavby VTE a její dopady, neřeší nebezpečí eroze půd, a nedostatečně hodnotí možnost poškození meliorací včetně nezjištění jejich rozsahu. Návrh je v rozporu se zákonem č. 334/1992 Sb., o ochraně zemědělského půdního fondu, který stanoví zvýšenou ochranu nejbonitnějších půd. Návrh řešení: Požaduji vypuštění akcelerační oblasti AOV49 – Křeč a souvisejícího územního opatření z návrhu Změny č. 2 Územního rozvojového plánu ČR. 25. Rozpor s ochranou lesa (PUPFL) Pozemky určené k plnění funkci lesa (PUPFL) tvoří přibližně 22 % území AOV49. Dokumentace značně podceňuje, resp. ignoruje a nehodnotí rozsah zásahů spojených s výstavbou VTE a to přístupových komunikací, manipulačních ploch a související nutnou likvidaci a fragmentaci lesních porostů a jejich vliv na migrační prostupnost živočichů. Návrh je v rozporu se zákonem č. 289/1995 Sb., lesní zákon, a neprokazuje existenci převažujícího veřejného zájmu. Návrh řešení: Požaduji vypuštění akcelerační oblasti AOV49 – Křeč a souvisejícího územního opatření z návrhu Změny č. 2 Územního rozvojového plánu ČR. 26. Nedostatečná ochrana přírody a biodiverzity SEA sama uvádí výskyt citlivých druhů ptáků a netopýrů, například krkavce velkého, motáka pochopa, čápa černého či netopýra rezavého. Biologické hodnocení neobsahuje vliv na hnízdiště orla mořského ve Mlýnech. Nebyly však dostatečně vyhodnoceny migrační trasy ani vazby na EVL Chýnovská jeskyně (CZ0314634) v rámci Natura 2000. V blízkém okolí AOV se nachází řada chráněných oblastí, které dokumentace nezmiňuje, dále cenných mokřadů a prameniště. Územím prochází migrační koridory zvláště chráněných druhů velkých savců a lokální biokoridory a biocentra, viz územní plán obce. Dokumentace zcela podceňuje dopady výstavby na tuto skutečnost. SEA a UO stanoví zcela nedostatečná opatření na ochranu netopýrů a ptáků. Výstavba všech UO připouštěných VTE povede k naprosté devastaci celého území ohledně dopravy obrovských dílů stavby, betonu, vybudování dostatečných přístupových komunikací. V oblasti nebyl vyhotoven ornitologický výzkum. Zásadním způsobem budou narušeny migrační koridory velkých savců a lokální biokoridory a biocentra. Vyskytují se chráněné druhy rostlin a živočichů neuvedené v SEA. Není dostatečná ochrana mokřadů (v UO bez ochranného pásma). V SEA je nedostatečně zjištěn rozsah mimolesní zeleně a je stanovena jeho nedostatečná ochrana. Provedeno vadné vyhodnocení vlivu na klima ze strany výstavby a provozu VTE. Návrh je v rozporu se zákonem č. 114/1992 Sb., o ochraně přírody a krajiny, s § 45i téhož zákona a s dohodou EUROBATS. Návrh řešení: Požaduji vyhotovení celoročního ornitologického a chiropterologického průzkumu v rozsahu odpovídajícím metodikám Agentury ochrany přírody a krajiny ČR a doporučením dohody EUROBATS, a to minimálně po dobu jednoho celého biologického cyklu. Současně požaduji doplnění biologického hodnocení o výskyt a migrační trasy zvláště chráněných druhů, zejména orla mořského a čápa černého, včetně vyhodnocení hnízdních, potravních a migračních vazeb v širším území. Dále požaduji úplné posouzení vlivů na EVL Chýnovské jeskyně (CZ0314634) a soustavu Natura 2000, včetně kumulativních vlivů více akceleračních oblastí a vyhodnocení rizik mortality ptáků a netopýrů. Pro případ, že uvedené vlivy na biodiverzitu a zvláště chráněné druhy nebudou spolehlivě vyloučeny, požaduji vypuštění akcelerační oblasti AOV49 – Křeč a souvisejícího územního opatření z návrhu Změny č. 2 Územního rozvojového plánu ČR. 27. Nepřiměřené zásahy do krajinného rázu Dokumentace sama připouští, že VTE budou novými dominantami viditelnými na velké vzdálenosti a mohou narušit pohledové osy na kostel sv. Jakuba Většího ve Křeči, hrad Choustník či historickou krajinu Sudkova Dolu. Současně nejsou dostatečně vyhodnoceny dopady na poutní místo Svatá Anna ani na tzv. Černovické vyhlídky. Obec Křeč je obklíčena z více stran v odstupové vzdálenosti 500 m. Dokumentace nehodnotí kumulovaný vliv všech 4 AOV47-50, chybí vizualizace dálkových pohledů a konkrétní hodnocení dopadů na kulturní a duchovní hodnoty území. Omezení výšky VTE na 250m a prezentace tohoto omezení jako zmírňujícího opatření dle SEA a UO, přičemž právě tato výška je základní příčinou zničení místního krajinného rázu, je absurdní. Návrh je v rozporu s § 12 zákona č. 114/1992 Sb., o ochraně přírody a krajiny.	byla stanovena podmínka v územních opatřeních na maximální celkovou plochu pro odnětí ZPF v AO pro záměry OZE. V rámci souvisejících územních opatření jsou stanoveny podmínky, které zajišťují ochranu protierozních opatření, funkčních melioračních zařízení, vodních toků a ploch a rovněž omezující možné terénní úpravy. V lokalitách, které indikovala biologická posouzení, je navíc v souvisejících územních opatřeních stanovena podmínka, která ukládá přednostní využívání propustných materiálů schopných vsakování pro všechny obslužné komunikace a v případech, kdy je nezbytné použití nepropustných povrchů, musí být tyto plochy povinně doplněny funkčním systémem vsakování nebo retence srážkových vod. Vzdálenost záměrů OZE od vodních ploch a toků, mokřadů apod. byla ošetřena podmínkou v územních opatřeních (v závislosti na výskytu takových území v akcelerační oblasti). Právo na ochranu zdraví je dáno platnou legislativou ČR a EU. Ustanovení obecně závazných právních předpisů týkajících se hlukové zátěže nejsou vymezením akceleračních oblastí dotčena, konkrétní záměry pro využití OZE budou muset splnit příslušné hlukové limity. Záměry OZE v akcelerační oblasti musí též splnit požadavky na výstavbu podle stavebního zákona a vyhlášky č. 146/2024 Sb. Dodržení požadavků na výstavbu bude předmětem řízení o povolení záměru. Do ÚO u všech AO pro VTE je zapracována podmínka zpracování hlukové studie a minimalizace shadow flicker efektu (míhání stínů). Záměry pro využití OZE budou muset splnit všechny legislativou požadované hygienické limity (např. hlukové). Požadavky na minimální vzdálenost VTE nebo akceleračních oblastí od obytné zástavby nejsou v českém právu ani v právu EU stanoveny. V rámci návrhu Změny č. 2 ÚRP byly AO pro VTE vymezovány v odstupové vzdálenosti minimálně 500 metrů od obytné zástavby sídel. Tato hodnota byla určena odborným odhadem jako vzdálenost, pod níž významně klesá pravděpodobnost, že by konkrétní záměry VTE splnily hlukové limity vůči obytné zástavbě. Konkrétní záměry pro využití OZE musí následně v navazujícím řízení splnit veškeré zákonné hygienické a hlukové limity. Vymezení akcelerační oblasti ve vzdálenosti 500 m od obytné zástavby tedy neznamená, že právě ve vzdálenosti 500 m od obytné zástavby budou poté VTE umisťovány. Jak již bylo konstatováno výše, kumulativní posouzení vlivů na životní prostředí a veřejné zdraví bylo v rámci SEA provedeno pro každou AO (viz karty AO v příloze č. 2 SEA) i pro Změnu č. 2 ÚRP jako celek. Při vymezování akceleračních oblastí bylo postupováno v souladu s právními předpisy ČR a EU a mezinárodními smlouvami. Územní opatření obsahují konkrétní podmínky

Poř. č.	Připomínkové místo	Číslo jednací	Článek	AO	Připomínka	Vyhodnocení
					Návrh řešení: Požaduji doplnění podrobného hodnocení krajinného rázu, dálkových pohledů a kumulativních vizuálních dopadů větrných elektráren v širším území, zejména ve vztahu ke kostelu sv. Jakuba Většího ve Křeči, hradu Choustník, historické krajině Sudkova Dolu, poutnímu místu Svatá Anna a tzv. Černovickým vyhlídkám. Současně požaduji zpracování realistických vizualizací z obcí, významných vyhlídkových míst, kulturních památek a krajinných horizontů, včetně vyhodnocení souběhu akceleračních oblastí AOV47–AOV50 a jejich společného vlivu na charakter historické kulturní krajiny. Dále požaduji doplnění posouzení vlivů na pohledové osy, krajinné dominanty a dálkové horizonty podle § 12 zákona č. 114/1992 Sb., o ochraně přírody a krajiny. Pro případ, že významné negativní dopady na krajinný ráz a kulturně-historické hodnoty území nebudou spolehlivě vyloučeny, požaduji vypuštění akcelerační oblasti AOV49 – Křeč a souvisejícího územního opatření z návrhu Změny č. 2 Územního rozvojového plánu ČR. **PŘIPOMÍNKY K AKCELERAČNÍ OBLASTI AOV50 – OBRATAŇ** 28. Nesprávný skutkový stav – vodní zdroje a hydrogeologické poměry Dokumentace SEA nesprávně uvádí, že se v území nenacházejí ochranná pásma vodních zdrojů, přestože v území existují ochranná pásma evidenčních čísel 00200410 – Obratañ podzemní zdroj a 00206610 – Obratañ podzemní zdroj. Současně nejsou zohledněny studny obce Pořín v lokalitě Pinach ani závislost obyvatel okolních obcí na individuálních studních. Dále návrh ignoruje toky, povrchové vody a prameniště v AOV. Nejsou dostatečně stanoveny limity zakládání VTE. Je ignorován vliv výstavby a trvání základů VTE na podzemní vody a místní horninové prostředí. Návrh je v rozporu s § 3 zákona č. 500/2004 Sb., správní řád, a se zákonem č. 254/2001 Sb., vodní zákon. Návrh řešení: Požaduji vypuštění akcelerační oblasti AOV50 – Obratañ a souvisejícího územního opatření z návrhu Změny č. 2 Územního rozvojového plánu ČR. 29. Rozpor s ochranou zemědělského půdního fondu (ZPF) Zemědělský půdní fond tvoří přibližně 63,43 % území AOV50. Dokumentace připouští zábor půd I. třídy ochrany v rozsahu 1,38 ha a II. třídy ochrany v rozsahu 0,07 ha, přesto vliv označuje pouze za „mírně negativní". Návrh bagatelizuje rozsah výstavby VTE a její dopady, neřeší nebezpečí eroze půd, a nedostatečně hodnotí možnost poškození meliorací včetně nezjištění jejich rozsahu. Návrh je v rozporu se zákonem č. 334/1992 Sb., o ochraně zemědělského půdního fondu, který stanoví zvýšenou ochranu nejbonitnějších půd. Návrh řešení: Požaduji vypuštění akcelerační oblasti AOV50 – Obratañ a souvisejícího územního opatření z návrhu Změny č. 2 Územního rozvojového plánu ČR. 30. Rozpor s ochranou lesa (PUPFL) Pozemky určené k plnění funkcí lesa (PUPFL) tvoří přibližně 35,29 % území AOV50. Dokumentace značně podceňuje, resp. ignoruje a nehodnotí rozsah zásahů spojených s výstavbou VTE a to přístupových komunikací, manipulačních ploch a související nutnou likvidací a fragmentaci lesních porostů a jejich vliv na migrační prostupnost živočichů. Návrh je v rozporu se zákonem č. 289/1995 Sb., lesní zákon, a neprokazuje existenci převažujícího veřejného zájmu. Návrh řešení: Požaduji vypuštění akcelerační oblasti AOV50 – Obratañ a souvisejícího územního opatření z návrhu Změny č. 2 Územního rozvojového plánu ČR. 31. Nedostatečná ochrana přírody a biodiverzity SEA sama uvádí výskyt citlivých druhů ptáků a netopýrů, například luňáka červeného, motáka pilicha, krkavce velkého a netopýra rezavého. Nebyly však dostatečně vyhodnoceny migrační trasy, nadregionální biokoridor Čunkovský potok – Pařezitý, Roštejn ani vazby na EVL Chýnovská jeskyně (CZ0314634) v rámci Natura 2000. V blízkém okolí AOV se nachází řada chráněných oblastí, které dokumentace nezmiňuje, dále cenných mokřadů a pramenišť. Územím prochází migrační koridory zvláště chráněných druhů velkých savců a lokální biokoridory a biocentra, viz územní plán obce. Dokumentace zcela podceňuje dopady výstavby na tuto skutečnost. SEA a ÚO stanoví zcela nedostatečná opatření na ochranu netopýrů a ptáků. Výstavba všech ÚO připouštěných VTE povede k naprosté devastaci celého území ohledně dopravy obrovských dílů stavby, betonu, vybudování dostatečných přístupových komunikací. V oblasti nebyl vyhotoven ornitologický výzkum. Zásadním způsobem budou narušeny migrační koridory velkých savců a lokální biokoridory a biocentra. Vyskytují se chráněné druhy rostlin a živočichů neuvedené v SEA. Není dostatečná ochrana mokřadů (v ÚO bez ochranného pásma). V SEA je nedostatečně zjištěn rozsah mimolesní zeleně a je stanovena jeho nedostatečná ochrana. Provedeno vadné vyhodnocení vlivu na klima ze strany výstavby a provozu. Návrh je v rozporu se zákonem č. 114/1992 Sb., o ochraně přírody a krajiny, s § 45i těhož zákona a s dohodou EUROBATS. Návrh řešení: Navrhuji vyhotovení celoročního ornitologického a chiropterologického průzkumu v rozsahu odpovídajícím metodikám Agentury ochrany přírody a krajiny ČR a doporučením dohody EUROBATS, a to minimálně po dobu jednoho celého biologického cyklu. Dále navrhuji doplnění biologického hodnocení o podrobné vyhodnocení migračních tras ptáků a netopýrů, včetně posouzení funkčnosti nadregionálního biokoridoru Čunkovský potok – Pařezitý – Roštejn a kumulativních vlivů více akceleračních oblastí v širším území. Současně navrhuji úplné posouzení vlivů na EVL Chýnovská jeskyně (CZ0314634) a soustavu Natura 2000 podle § 45i zákona č. 114/1992 Sb., o ochraně přírody a krajiny, včetně vyhodnocení rizik mortality ptáků a netopýrů. Pro případ, že významné negativní vlivy na biodiverzitu, migrační prostupnost krajiny a zvláště chráněné druhy nebudou spolehlivě vyloučeny, navrhuji vypuštění akcelerační oblasti AOV50 – Obratañ a souvisejícího územního opatření z návrhu Změny č. 2 Územního rozvojového plánu ČR. 32. Nepřiměřené zásahy do krajinného rázu Dokumentace sama připouští, že VTE budou novými dominantami viditelnými na velké vzdálenosti a mohou narušit pohledové vazby na hrad Kámen, hrad Choustník, hrad Šelmberk a tvrz Sudkův Důl. Současně nejsou dostatečně vyhodnoceny dopady na krajinné oblasti Pacovsko a Táborsko-Soběslavsko ani na pohledové horizonty Josafatského údolí. Dokumentace nehodnotí kumulovaný vliv všech 4 AOV47-50, chybí vizualizace dálkových pohledů a konkrétní hodnocení dopadů na kulturní a duchovní hodnoty území. Omezení výšky VTE na 250m a prezentace tohoto omezení jako zmírňujícího opatření dle SEA a ÚO, přičemž právě tato výška je základní příčinou zničení místního krajinného rázu, je absurdní. Návrh je v rozporu s § 12 zákona č. 114/1992 Sb., o ochraně přírody a krajiny. Návrh řešení: Navrhuji doplnění podrobného hodnocení krajinného rázu, dálkových pohledů a kumulativních vizuálních dopadů větrných elektráren v širším území, zejména ve vztahu k hradu Kámen, hradu Choustník, hradu Šelmberk, tvrzi Sudkův Důl a významným krajinným horizontům Josafatského údolí. Dále navrhuji zpracování realistických vizualizací z obcí, vyhlídkových míst, kulturních památek a pohledových os, včetně vyhodnocení souběhu akceleračních oblastí AOV47–AOV50 a jejich společného vlivu na charakter historické kulturní krajiny. Současně navrhuji doplnění posouzení vlivů na krajinné oblasti Pacovsko a Táborsko-Soběslavsko podle § 12 zákona č. 114/1992 Sb., o ochraně přírody a krajiny, včetně vyhodnocení dopadů na dálkové pohledy a krajinné dominanty. Pro případ, že významné negativní dopady na krajinný ráz a kulturně-historické hodnoty území nebudou spolehlivě vyloučeny, navrhuji vypuštění akcelerační oblasti AOV50 – Obratañ a souvisejícího územního opatření z návrhu Změny č. 2 Územního rozvojového plánu ČR. **PŘIPOMÍNKY K AKCELERAČNÍM OBLASTEM AOV47 + AOV48 + AOV49 + AOV50** 33–36. Absence kumulativních a synergických vlivů Dokumentace nehodnotí souběžné působení akceleračních oblastí AOV47, AOV48, AOV49 a AOV50, přestože společně vytvářejí souvislý pás větrných elektráren v krajině. Chybí vyhodnocení souběhu hluku, světelného znečištění, překážkového leteckého značení, fragmentace (devastace) lesů a krajiny a souběhu s koridorem vedení V406/407 Kočín–Mírovka. Návrh je v rozporu se zák. č. 100/2001 Sb., o posuzování vlivů na životní prostředí (zejména s § 10g), a se směrnicí 2001/42/ES. Dále chybí vyhodnocení zablokování územního rozvoje obcí a jejich obklíčení plánovanou výstavbou. Návrh řešení: Požaduji doplnění plného kumulativního a synergického posouzení všech akceleračních oblastí	k zajištění ochrany přírody a půdy a dalších veřejných zájmů, které byly stanoveny s ohledem na specifika konkrétní technologie, oblasti, a limity využití území, což je v souladu s požadavkem čl. 15c odst. 1 písm. b) směrnice RED III. Směrnice EIA se vztahuje na posuzování konkrétních záměrů, nikoliv na posuzování koncepcí. Záměry v akcelerační oblasti jsou v souladu s čl. 16a odst. 3 směrnice RED III a s § 28 ZOZE osvobozeny od posuzování vlivů záměru na životní prostředí (EIA); osvobození se neuplatní pouze v zákonem výslovně stanovených výjimkách, tj. při přeshraničním posuzování nebo při vysoce pravděpodobném výskytu významných nepříznivých vlivů nezjištěných při pořizování územního opatření. Právo na příznivé životní prostředí a ochranu veřejného zdraví je dáno platnou legislativou ČR a EU a je na úrovni vymezení akceleračních oblastí zajištěno postupem vymezení podle právních předpisů a stanovením odpovídajících podmínek v územním opatření; záležitosti vyplývající z návrhu konkrétního záměru budou řešeny při povolení konkrétního záměru. Zákon č. 249/2025 Sb. a stavební zákon upravují zapojení dotčených územních samosprávných celků a veřejnosti do procesu pořizování změny ÚRP a procesu pořizování územních opatření o podmínkách a zmírňujících opatřeních, včetně stanovení lhůt. Vymezení AO bylo projednáno s obcemi a veřejností v rámci veřejného projednání v souladu s § 96 stavebního zákona. Všechny obce a veřejnost měli možnost uplatnit své připomínky k návrhu Změny č. 2 ÚRP.

Poř. č.	Připomínkové místo	Číslo jednací	Článek	AO	Připomínka	Vyhodnocení
					AOV47–AOV50 včetně souběhu s koridorem V406/407 Kočín–Mirovka, případně vypuštění všech akceleračních oblastí AOV47–AOV50 a souvisejících územních opatření z návrhu Změny č. 2 Územního rozvojového plánu ČR. 37–40. Rizika pro bezpečnost, letectví a IZS V území se nachází jev ÚAP 119 – Zájmové území Ministerstva obrany, který podmiňuje umisťování vysokých staveb dalším posouzením. UO neobsahuje vyhodnocení vlivu na letecký provoz. Dokumentace současně nehodnotí dopady souvislého pásu VTE na zásahy vrtulníků integrovaného záchranného systému v lesním území. Naléžá se zde pásmo nízkého přeletu TSA 27 a to v bezprostřední blízkosti, v k.ú. Chválkov u Kn.. dokonce v přímém dotyku. Postup je v rozporu se zákonem č. 49/1997 Sb., o civilním letectví, a se zákonem č. 239/2000 Sb., o integrovaném záchranném systému. Návrh řešení: Požaduji doplnění odborného posouzení vlivů akcelerační oblasti na bezpečnost leteckého provozu, obranu státu a fungování integrovaného záchranného systému, zejména s ohledem na jev ÚAP 119 – Zájmové území Ministerstva obrany. Dále navrhuji vyhodnocení dopadů souvislého pásu větrných elektráren na zásahy vrtulníků integrovaného záchranného systému, letecké hašení lesních požárů, zdravotnickou záchrannou službu a další složky IZS v lesním území. Současně navrhuji doplnění závazných stanovisek Ministerstva obrany, Úřadu pro civilní letectví, Řízení letového provozu ČR a složek IZS k umístění větrných elektráren v dotčeném území. Pro případ, že uvedené vlivy nebudou spolehlivě vyloučeny, požaduji vypuštění všech akceleračních oblastí AOV47–AOV50 a souvisejících územních opatření z návrhu Změny č. 2 Územního rozvojového plánu ČR. 41–44. Nesouhlas obcí a veřejnosti Dotčené obce přijaly nesouhlasná usnesení s vymezením akceleračních oblastí. Současně proběhlo referendum ve městě Černovice, které vyjádřilo nesouhlas občanů s výstavbou VTE. V obci Radenín byla podána petice proti vymezení AOV podepsaná 251 občany. Současně byla podána petice na Jihočeský kraj a Kraj Vysočinu za všechny čtyři akcelerační oblasti AOV47–AOV50 s přibližně 3.500 podpisy, což potvrzuje zásadní nesouhlas veřejnosti i samospráv, lze shrnout, že minimálně 2/3 trvale hlášených obyvatel celé oblasti jsou proti zřízení AOV47 plus uživatelé a vlastníci nemovitostí v území. Tvorba návrhu proběhla bez účasti obcí a veřejnosti, lhůta poskytnutá k připomínkám je zcela neadekvátní. Návrh je tak v rozporu s principem samosprávy a požadavky Aarhuské úmluvy. Návrh řešení: Požaduji respektování principu samosprávy a vypuštění akceleračních oblastí AOV47–AOV50 a souvisejících územních opatření z návrhu Změny č. 2 Územního rozvojového plánu ČR. **PŘIPOMÍNKY K AKCELERAČNÍM OBLASTEM AOV24 + AOV47 + AOV48 + AOV49 + AOV50** 45–49. Nepřezkoumatelnost návrhu Návrh pracuje pouze s modelovým předpokladem umístění větrných elektráren bez konkrétního rozmístění staveb a související infrastruktury. Bez znalosti konkrétní polohy nelze objektivně vyhodnotit hluk, dopady na veřejné zdraví, krajinný ráz ani dopady na obyvatele. Vyhodnocení vlivu SEA je proto naprosto formální. Návrh je proto nepřezkoumatelný podle § 172 zákona č. 500/2004 Sb., správní řád. Návrh řešení: Požaduji doplnění variant a modelů rozmístění větrných elektráren, přístupových komunikací a související infrastruktury, případně vypuštění všech akceleračních oblastí AOV24 + AOV47 + AOV48 + AOV49 + AOV50 a souvisejících územních opatření z návrhu Změny č. 2 Územního rozvojového plánu ČR. 50–54. Nepřípustné odkládání posouzení vlivů Klíčové vlivy na veřejné zdraví, hluk, vibrace, flicker efekt, ptáky a netopýry nejsou posouzeny nyní, ale až v budoucích navazujících řízeních nebo v monitoringu po realizaci záměru. Tím dochází k přenesení podstatných otázek mimo fázi SEA, kdy již nebude možné ovlivnit samotné vymezení území. Postup je v rozporu se zásadou prevence a se zákonem č. 100/2001 Sb. Návrh řešení: Požaduji doplnění posouzení vlivů již ve fázi SEA, zejména v oblasti veřejného zdraví, hluku, flicker efektu a vlivů na biodiverzitu. Případně vypuštění všech akceleračních oblastí AOV24 + AOV47 + AOV48 + AOV49 + AOV50 a souvisejících územních opatření z návrhu Změny č. 2 Územního rozvojového plánu ČR. 55–59. Nedostatečné posouzení vlivů na veřejné zdraví Dokumentace neobsahuje konkrétní akustickou studii ani posouzení infrazvuku, amplitudové modulace a stroboskopického efektu. Současně připouští obytnou nebo rekreační zástavbu ve vzdálenostech okolo 500 m od hranic AOV, přičemž ve velmi mnoha případech se zejména obytné nebo rekreační objekty nacházejí přímo na hranici akceleračních oblastí nebo ve vzdálenostech kratších než 500 m. Dokumentace současně nehodnotí kumulativní zdravotní dopady souběhu více akceleračních oblastí AOV47–AOV50 na obyvatele dotčených obcí. Návrh je v rozporu se zákonem č. 258/2000 Sb., o ochraně veřejného zdraví, a s nařízením vlády č. 272/2011 Sb. Návrh řešení: Požaduji zpracování plného hodnocení zdravotních rizik (HRA), detailní akustické studie a posouzení infrazvuku, vibrací, amplitudové modulace a flicker efektu. Současně požaduji stanovení minimální odstupové vzdálenosti větrných elektráren od zastavitelného území, obytné a rekreační zástavby v rozsahu nejméně šestinásobku celkové výšky větrné elektrárny (6× výška VTE), nejméně však vždy 1km, a to s ohledem na princip předběžné opatrnosti a ochranu veřejného zdraví. Pro případ, že uvedená odstupová vzdálenost nebude stanovena, požadují vypuštění všech akceleračních oblastí AOV24 + AOV47 + AOV48 + AOV49 + AOV50 a souvisejících územních opatření z návrhu Změny č. 2 Územního rozvojového plánu ČR. 60–64. Nedostatečné odůvodnění výběru lokality Dokumentace vůbec nevysvětluje, proč byla zvolena právě krajina s velmi vysokým podílem lesa, kvalitní zemědělské půdy a kulturních, přírodních a zejména krajinných hodnot a vůbec dané území, co bylo (objektivně a konkrétně specifikováno) vlastně podkladem a důvodem pro volbu dané lokality. Současně nejsou porovnány méně konfliktní varianty ani brownfieldy, přestože samotný ÚRP ČR deklaruje preferenci narušených území. Postup je v rozporu s principem minimalizace dopadů a s § 172 správního řádu. Návrh řešení: Požaduji vypuštění všech akceleračních oblastí AOV24 + AOV47 + AOV48 + AOV49 + AOV50 a souvisejících územních opatření z návrhu Změny č. 2 Územního rozvojového plánu ČR. 65–69. Dopady na majetek a infrastrukturu SEA nesprávně hodnotí vlivy na hmotné statky jako nulové, přestože lze očekávat zatížení místních komunikací, pokles hodnoty nemovitostí a zásahy do obecní infrastruktury. Pozemky a budovy v okolí VTE budou zcela znehodnoceny, když hlavní devizou jejich tržní hodnoty je právě zdejší naprostý klid a zachovalá krajina. V území se nachází i vodohospodářská infrastruktura, včetně vodojemů a vrtů, jejichž ochrana nebyla posouzena. Dokumentace ignoruje FVE (např. v části obce Mnich Chválkov v bezprostřední blízkosti hranice AOV47). Místní a krajské komunikace nejsou uzpůsobeny na nezbytný rozsah plánované výstavby. Dochází tak k nepřiměřenému zásahu do vlastnických práv podle čl. 11 Listiny základních práv a svobod. Návrh řešení: Navrhuji doplnění podrobného posouzení dopadů větrných elektráren na hmotné statky, místní komunikace, technickou a vodohospodářskou infrastrukturu, včetně vodojemů, vodovodních řadů a dalších zařízení sloužících k zásobování obyvatel pitnou vodou. Dále navrhuji vyhodnocení dopadů přepravy nadrozměrných komponent na stav silnic nižších tříd, mostů a obecních komunikací, včetně návrhu konkrétních opatření k ochraně infrastruktury a majetku obcí. Současně navrhuji doplnění posouzení vlivů na hodnotu nemovitostí, kvalitu bydlení a výkon vlastnických práv obyvatel dotčeného území podle čl. 11 Listiny základních práv a svobod. Pro případ, že významné negativní dopady na majetek, infrastrukturu a vlastnická práva nebudou spolehlivě vyloučeny, navrhuji vypuštění všech akceleračních oblastí AOV24 + AOV47 + AOV48 + AOV49 + AOV50 a souvisejících územních opatření z návrhu Změny č. 2 Územního rozvojového plánu ČR. 70–74. Rozpor s principem minimalizace dopadů a veřejným zájmem, rozpor s ústavním pořádkem Akcelerační oblasti mají být podle odůvodnění ÚRP ČR vymezovány v územích s nízkým konfliktním potenciálem. AOV24 + AOV47 + AOV48 + AOV49 + AOV50 vykazují vysoce konfliktní střety s ochranou vod, lesa, ZPF, biodiverzity, krajinného rázu i veřejného zdraví. Návrh proto neprokazuje proporcionalitu zásahu ani převahu veřejného zájmu nad negativními dopady. Nadto veřejný zájem na stavbě VTE a navíc	

Poř. č.	Připomínkové místo	Číslo jednací	Článek	AO	Připomínka	Vyhodnocení
					takovýmto způsobem není nikde výslovně definován. AOV a UO neodůvodněně zvýhodňují jednu skupinu subjektů před jinými konkrétně investory VTE před občany a obyvateli zasažených obcí a vlastníky nemovitostí, což je v rozporu zejména s čl. 3 odst.1, čl. 4 odst. 3,4, čl. 7, čl. 8, čl. 101 odst.1. Ústavy ČR. Návrh řešení: Požaduji doplnění řádného vyhodnocení proporcionality zásahu do území a prokázání převahy veřejného zájmu nad negativními dopady na životní prostředí, krajinu, veřejné zdraví a majetková práva obyvatel. Současně požaduji doplnění variantního posouzení méně konfliktních lokalit, včetně brownfieldů a území s nižším střetem s ochranou vod, lesa, zemědělského půdního fondu, biodiverzity a krajinného rázu. Dále požaduji přepracování návrhu tak, aby akcelerační oblasti byly vymezovány pouze v územích s prokazatelně nízkým konfliktním potenciálem v souladu s odůvodněním ÚRP ČR a principem minimalizace dopadů. Pro případ, že proporcionalita zásahu a převaha veřejného zájmu nebudou spolehlivě prokázány, požaduji vypuštění všech akceleračních oblastí AOV24 + AOV47 + AOV48 + AOV49 + AOV50 a souvisejících územních opatření z návrhu Změny č. 2 Územního rozvojového plánu ČR. 75–79. Nedostatečnost zmírňujících opatření Stanovená opatření jsou převážně obecná, formální a deklaratorní, například omezení výšky VTE na 200 nebo 250 m, a zejména odporující zjištěním v rámci SEA. Dokumentace neobsahuje konkrétní opatření pro ochranu obyvatelstva před hlukem, dalšími výše uvedenými fyzikálními jevy, světelným znečištěním nebo pro zachování migrační prostupnosti krajiny. Závěr o dostatečnosti opatření je proto nepodložený a v rozporu se zákonem č. 100/2001 Sb. Návrh řešení: Navrhuji doplnění konkrétních a závazných zmírňujících opatření pro ochranu obyvatelstva před hlukem, infrazvukem, amplitudovou modulací, vibracemi, stroboskopickým efektem a světelným znečištěním. Dále navrhuji doplnění opatření pro zachování migrační prostupnosti krajiny, ochranu ptáků a netopýrů a omezení kumulativních dopadů více akceleračních oblastí v širším území. Současně navrhuji stanovení jasných podmínek pro monitoring, kontrolu a vyhodnocování dopadů nezávislými odbornými institucemi, nikoliv pouze provozovateli větrných elektráren. Dále navrhuji stanovení minimální odstupové vzdálenosti větrných elektráren od obytné a rekreační zástavby v rozsahu nejméně šestinásobku celkové výšky větrné elektrárny (6× výška VTE), nejméně však vždy 1km. Pro případ, že účinná a konkrétní zmírňující opatření nebudou doplněna a jejich funkčnost spolehlivě prokázána, navrhuji vypuštění všech akceleračních oblastí AOV24 + AOV47 + AOV48 + AOV49 + AOV50 a souvisejících územních opatření z návrhu Změny č. 2 Územního rozvojového plánu ČR. 80–84. Vnitřní rozpory a nedostatečný monitoring SEA současně tvrdí, že kumulativní vlivy nebyly zjištěny, ale zároveň připouští jejich existenci při souběhu více AOV. Monitoring je nepřípustně navržen až po realizaci záměru a převážně v režii provozovatelů. Dokumentace je proto vnitřně rozporná a nepřezkoumatelná. Návrh řešení: Navrhuji doplnění nezávislého a transparentního systému monitoringu, který bude prováděn již před realizací záměru a následně i v průběhu provozu větrných elektráren. Dále navrhuji, aby monitoring nebyl zajišťován pouze provozovateli větrných elektráren, ale také nezávislými odbornými institucemi a orgány ochrany přírody, veřejného zdraví a životního prostředí. Současně navrhuji doplnění konkrétních metodik, rozsahu a kontrolních mechanismů monitoringu hluku, infrazvuku, mortality ptáků a netopýrů, migračních tras, krajinného rázu a kumulativních vlivů. Pro případ, že nebude zajištěn nezávislý, odborný a přezkoumatelný monitoring vlivů záměru, navrhuji vypuštění všech akceleračních oblastí AOV24 + AOV47 + AOV48 + AOV49 + AOV50 a souvisejících územních opatření z návrhu Změny č. 2 Územního rozvojového plánu ČR. 85–89. Absence variantního řešení Dokumentace neposuzuje alternativní lokality ani modely a varianty rozmístění, počtu či výšky VTE. Není prokázáno, že navržená varianta představuje řešení s nejmenšími dopady na životní prostředí a obyvatele. Není ani tvrzen a prokazován veřejný zájem zřízení AOV. Postup je v rozporu se směrnicí 2001/42/ES a zákonem č. 100/2001 Sb. Návrh řešení: Navrhuji doplnění variantního posouzení akcelerační oblasti, včetně alternativních lokalit, jiného rozmístění větrných elektráren, nižšího počtu staveb a variant s menší výškou větrných elektráren. Dále navrhuji vyhodnocení méně konfliktních řešení, zejména využití brownfieldů, narušených území a lokalit s nižším střetem s ochranou přírody, krajinného rázu, veřejného zdraví a obytné zástavby. Současně navrhuji doplnění srovnávací analýzy jednotlivých variant z hlediska dopadů na životní prostředí, veřejné zdraví, biodiverzitu, krajinný ráz a majetková práva obyvatel. Pro případ, že nebude prokázáno, že navržená varianta představuje řešení s nejmenšími dopady na životní prostředí a obyvatele, navrhuji vypuštění všech akceleračních oblastí AOV24 + AOV47 + AOV48 + AOV49 + AOV50 a souvisejících územních opatření z návrhu Změny č. 2 Územního rozvojového plánu ČR. 90–94. Nepřiměřenost zásahu do území Navržené řešení představuje brutální zásah do charakteru krajiny, kvality života obyvatel i majetkových práv a narušení jejich legitimního očekávání, že tyto hodnoty budou zachovány. Nebylo prokázáno (dokumentace se tím ani nezabývá), že negativní dopady nelze dosáhnout jiným, méně konfliktním řešením. Návrh tak nesplňuje princip proporcionality vyžadovaný správním právem i judikaturou správních soudů. Návrh řešení: Navrhuji doplnění řádného posouzení proporcionality zásahu do území, včetně vyhodnocení dopadů na krajinný ráz, kvalitu života obyvatel, veřejné zdraví, majetková práva a charakter venkovského prostředí. Dále navrhuji prokázání, že sledovaného veřejného zájmu nelze dosáhnout jiným, méně konfliktním řešením s nižšími dopady na obyvatele a životní prostředí. Současně navrhuji doplnění variantního řešení a vyhodnocení méně zatěžujících alternativ v souladu s principem proporcionality a minimalizace zásahů do práv obyvatel. Pro případ, že proporcionalita zásahu a nezbytnost navrženého řešení nebudou spolehlivě prokázány, navrhuji vypuštění všech akceleračních oblastí AOV24 + AOV47 + AOV48 + AOV49 + AOV50 a souvisejících územních opatření z návrhu Změny č. 2 Územního rozvojového plánu ČR. 95–99. Riziko lesních požárů a omezení možností hašení AOV24 + AOV47 + AOV48 + AOV49 + AOV50 se z významné části nacházejí v lesních porostech nebo v jejich bezprostřední blízkosti. Dokumentace SEA však vůbec nehodnotí rizika vzniku a šíření lesních požárů ani dopady souvislého pásu větrných elektráren na možnosti zásahu jednotek požární ochrany a integrovaného záchranného systému. Dokumentace současně nehodnotí kumulativní dopad souvislého pásu cca 88 větrných elektráren v AOV47–AOV50 na krizové řízení a požární bezpečnost krajiny. V podmínkách probíhající klimatické změny a narůstajícího rizika sucha představuje rozsáhlá industrializace lesních hřebenů významné zvýšení požárního rizika v území. Návrh je v rozporu se zásadou prevence podle § 2900 občanského zákoníku, s požadavky zákona č. 133/1985 Sb., o požární ochraně, a s požadavkem řádného vyhodnocení rizik podle zákona č. 100/2001 Sb., o posuzování vlivů na životní prostředí. Návrh řešení: Požaduji doplnění podrobného posouzení požárních rizik, možností zásahu HZS a dopadů souvislého pásu větrných elektráren na letecké hašení lesních požárů, krizové řízení a evakuaci obyvatel. Současně požaduji stanovisko HZS a odborné vyhodnocení dostupnosti území pro zásahovou techniku v podmínkách rozsáhlých lesních požárů. Pro případ, že uvedená rizika nebudou spolehlivě vyloučena, požaduji vypuštění akceleračních oblastí AOV24 + AOV47 + AOV48 + AOV49 + AOV50 a souvisejících územních opatření z návrhu Změny č. 2 Územního rozvojového plánu ČR. 100. Procesní vada – neúplné zveřejnění koordinačního výkresu Proces zveřejnění návrhu Změny č. 2 ÚRP vykazuje vady, neboť koordinační výkres nebyl zveřejněn v úplné podobě a chybí zde údaje k identifikaci katastrálních parcel k přesnému určení hranice AOV. Ve zveřejněné dokumentaci absentovaly záměry FVE, přestože představují významnou součást navrhovaného využití území a mají zásadní význam pro posouzení kumulativních a synergických vlivů. Veřejnosti tak nebyla umožněna řádná orientace v návrhu ani efektivní uplatnění připomínek, čímž mohlo dojít ke zkrácení procesních práv veřejnosti. Návrh řešení: Požadujeme vypořádání této procesní vady v souladu se zásadou ochrany práv veřejnosti a transparentnosti procesu pořizování opatření obecné povahy.	

Poř. č.	Připomínkové místo	Číslo jednací	Článek	AO	Připomínka	Vyhodnocení
3363.	Smutný Josef	MMR-39368-2026-81	99ch, 99cza, 99czb, 99czc, 99czd	AOV24, AOV47, AOV48, AOV49, AOV50	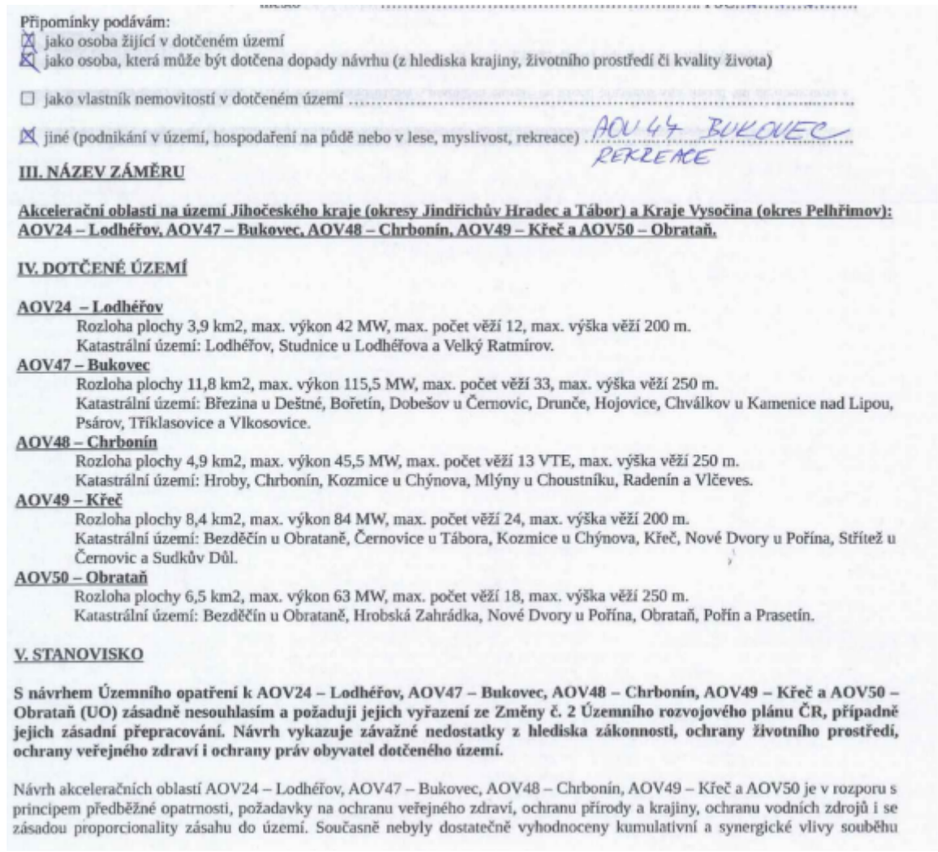 Připomínky podávám: ☒ jako osoba žijící v dotčeném území ☒ jako osoba, která může být dotčena dopady návrhu (z hlediska krajiny, životního prostředí či kvality života) ☐ jako vlastník nemovitostí v dotčeném území ..... ☒ jiné (podnikání v území, hospodaření na půdě nebo v lese, myslivost, rekreace) ..... AOV 47 BUKOVEC REKREACE **III. NÁZEV ZÁMĚRU** **Akcelerační oblasti na území Jihočeského kraje (okresy Jindřichův Hradec a Tábor) a Kraje Vysočina (okres Pelhřimov): AOV24 – Lodhéřov, AOV47 – Bukovec, AOV48 – Chrbonín, AOV49 – Křeč a AOV50 – Obratań.** **IV. DOTČENÉ ÚZEMÍ** **AOV24 – Lodhéřov** Rozloha plochy 3,9 km2, max. výkon 42 MW, max. počet věží 12, max. výška věží 200 m. Katastrální území: Lodhéřov, Studnice u Lodhéřova a Velký Ratmírov. **AOV47 – Bukovec** Rozloha plochy 11,8 km2, max. výkon 115,5 MW, max. počet věží 33, max. výška věží 250 m. Katastrální území: Březina u Deštné, Bořetín, Dobešov u Černovic, Drunče, Hojovice, Chválkov u Kamenice nad Lipou, Psárov, Třiklasovice a Vlkosovice. **AOV48 – Chrbonín** Rozloha plochy 4,9 km2, max. výkon 45,5 MW, max. počet věží 13 VTE, max. výška věží 250 m. Katastrální území: Hroby, Chrbonín, Kozmice u Chýnova, Mlýny u Choustníku, Radenín a Vlčeves. **AOV49 – Křeč** Rozloha plochy 8,4 km2, max. výkon 84 MW, max. počet věží 24, max. výška věží 200 m. Katastrální území: Bezděčín u Obrataně, Černovice u Tábora, Kozmice u Chýnova, Křeč, Nové Dvory u Pořína, Střítež u Černovic a Sudkův Důl. **AOV50 – Obratań** Rozloha plochy 6,5 km2, max. výkon 63 MW, max. počet věží 18, max. výška věží 250 m. Katastrální území: Bezděčín u Obrataně, Hrobská Zahrádka, Nové Dvory u Pořína, Obratań, Pořín a Prasetín. **V. STANOVISKO** **S návrhem Územního opatření k AOV24 – Lodhéřov, AOV47 – Bukovec, AOV48 – Chrbonín, AOV49 – Křeč a AOV50 – Obratań (UO) zásadně nesouhlasím a požaduji jejich vyřazení ze Změny č. 2 Územního rozvojového plánu ČR, případně jejich zásadní přepracování. Návrh vykazuje závažné nedostatky z hlediska zákonnosti, ochrany životního prostředí, ochrany veřejného zdraví i ochrany práv obyvatel dotčeného území.** Návrh akceleračních oblastí AOV24 – Lodhéřov, AOV47 – Bukovec, AOV48 – Chrbonín, AOV49 – Křeč a AOV50 je v rozporu s principem předběžné opatrnosti, požadavky na ochranu veřejného zdraví, ochranu přírody a krajiny, ochranu vodních zdrojů i se zásadou proporcionality zásahu do území. Současně nebyly dostatečně vyhodnoceny kumulativní a synergické vlivy souběhu	**Akceptováno částečně.** **Akcelerační oblasti AOV47 – Bukovec AOV49 – Křeč byly vypuštěny. Akcelerační oblast AOV24 – Lodhéřov byla zmenšena.** Při vymezování akceleračních oblastí bylo postupováno v souladu se správním řádem a stavebním zákonem a byly opatřeny všechny relevantní podklady vyžadované právními předpisy. § 68 správního řádu se podle § 174 odst. 1 správního řádu použije pro opatření obecné povahy přiměřeně. K návrhu Změny č. 2 ÚRP a souvisejících územních opatření bylo pořízeno vyhodnocení vlivů na udržitelný rozvoj území (VVURÚ), obsahující jak vyhodnocení vlivů koncepce na životní prostředí (SEA), tak posouzení vlivů na lokality soustavy Natura 2000, zpracovaná osobami s příslušnou autorizací. Obsah VVURÚ zahrnuje všechny náležitosti požadované právními předpisy. VVURÚ nekonstatovalo žádný významný negativní vliv. Podkladem pro návrh a pro VVURÚ bylo též biologické posouzení podle § 11 odst. 3 resp. 4 ZOZE. Ochrana hodnot v území a kvality bydlení byla zajištěna zpracováním a projednáním návrhu v souladu s požadavky stavebního zákona, ZOZE a dalších právních předpisů, zohledněním výsledků biologického posouzení a průběžných výstupů z VVURÚ a zohledněním dalších podkladů, mj. dokumentu Screening území ČR z hlediska ochrany krajinného rázu (Roman Bukáček, Simona Vondráčková, 2025). Ochrana hodnot v území a kvality bydlení byla zajištěna na úrovni koncepce. Podrobnosti, které nelze na úrovni koncepce řešit (např. prokázání splnění hlukových limitů záměrem) budou řešeny na úrovni konkrétních záměrů v souladu se stavebním zákonem, ZOZE a dalšími právními předpisy. Zadání Změny č. 2 ÚRP schválené vládou ČR nepožadovalo variantní řešení. Vlivy návrhu, včetně kumulativních vlivů, byly posouzeny na úrovni koncepce v rámci VVURÚ. Proběhlo hodnocení nulové varianty (platné znění ÚRP) vůči navrhované variantě (Změna č. 2 ÚRP). Při návrhu akceleračních oblastí byla brána v úvahu kritéria uvedená v článku 15c odst. 1 písm. a) bod i) směrnice RED III, resp. § 4 odst. 3 ZOZE. Uvedená ustanovení právních předpisů uvádějí typy území, kde má být vymezení akceleračních oblastí upřednostněno, nevylučují tedy vymezení akcelerační oblasti i v jiných typech území. Akcelerační oblasti pro VTE nebylo ve většině případů možno vymezit pouze v územích uvedených výše, a to zejména z důvodů, že technologie větrných elektráren vyžaduje značné rozestupy (v řádu stovek metrů) mezi jednotlivými zařízeními. Akcelerační oblasti umožňující výstavbu většího počtu stožárů proto zabírají rozsáhlé území, podmínkou pak je i dostatečný větrný potenciál. Ve Změně č. 2 ÚRP nebyly i s ohledem na jejich celostátní význam navrhovány oblasti pro VTE menší než 2,5 km^2. Zároveň není

Poř. č.	Připomínkové místo	Číslo jednací	Článek	AO	Připomínka	Vyhodnocení
					akceleračních oblastí AOV47 – Bukovec, AOV48 – Chrbonín, AOV49 – Křeč a AOV50 – Obrataň a zamýšlené stavby větrných elektráren (VTE) při naplnění stanovených limitů (zejména výška a množství). Dokumentace SEA (SEA) a UO v předložené podobě není dostatečně odůvodněná, neobsahuje konkrétní odborné podklady a v řadě oblastí odkládá podstatné posouzení vlivů až do budoucích navazujících řízení. Návrh je proto nepřezkoumatelný a v rozporu s právními předpisy České republiky i Evropské unie. Současně může mít závažné dopady na krajinný ráz, biodiverzitu, vodní poměry, kulturně-historické hodnoty území i kvalitu života obyvatel. Požaduji proto především vypuštění akceleračních oblastí AOV24 – Lodhéřov, AOV47 – Bukovec, AOV48 – Chrbonín, AOV49 – Křeč a AOV50 – Obrataň a souvisejícího územního opatření z návrhu Změny č. 2 Územního rozvojového plánu ČR. Pro případ, že tomuto požadavku nebude vyhověno, požaduji zásadní přepracování návrhu, zejména doplnění plného vyhodnocení kumulativních vlivů, ochrany veřejného zdraví, ochrany PUPFL, vlivů na soustavu Natura 2000, chráněné živočichy, krajinný ráz, vodní zdroje a majetková práva obyvatel. Současně žádám, aby všechny připomínky byly řádně a individuálně vypořádány v souladu se zákonem, včetně konkrétního a přezkoumatelného odůvodnění způsobu jejich vypořádání. **VI. PŘIPOMÍNKY K AKCELERAČNÍM OBLASTEM AOV24, AOV47, AOV48, AOV49 a AOV50** **PŘIPOMÍNKY K AKCELERAČNÍ OBLASTI AOV24 – LODHÉŘOV** 1. Nesprávně zjištěný skutkový stav – ochranná pásma vodních zdrojů, rozpor s ochranou vod Dokumentace SEA nesprávně uvádí, že se v území nenacházejí ochranná pásma vodních zdrojů, přestože v území existuje ochranné pásmo evidenčního čísla 00242303 – Pluhův Žďár podzemní S1, S2. Současně není zohledněna závislost obyvatel na individuálních studních. Obec Lodhéřov a zejména místní část Studnice se dlouhodobě potýkají s nedostatkem pitné vody ve studních a s omezeným zásobováním obyvatel pitnou vodou. Dále návrh ignoruje toky, povrchové vody a prameniště v AOV. Nejsou dostatečně stanoveny limity zakládání VTE. Je ignorován vliv výstavby a trvání základů VTE na podzemní vody a místní hornínové prostředí. Návrh je v rozporu s § 3 zákona č. 500/2004 Sb., správní řád, a se zákonem č. 254/2001 Sb., vodní zákon. Návrh řešení: Požaduji vypuštění akceleračních oblastí AOV24 – Lodhéřov a souvisejícího územního opatření z návrhu Změny č. 2 Územního rozvojového plánu ČR. 2. Rozpor s ochranou zemědělského půdního fondu (ZPF) Zemědělský půdní fond tvoří přibližně 70 % území AOV24. Dokumentace připouští zábor půd I. třídy ochrany v rozsahu 0,08 ha a II. třídy ochrany v rozsahu 0,59 ha, přesto vliv označuje pouze za „mírně negativní". Návrh bagatelizuje rozsah výstavby VTE a její dopady, neřeší nebezpečí eroze půd, a nedostatečně hodnotí možnost poškození meliorací včetně nezjištění jejich rozsahu. Návrh je v rozporu se zákonem č. 334/1992 Sb., o ochraně zemědělského půdního fondu, který stanoví zvýšenou ochranu nejbonitnějších půd. Návrh řešení: Požaduji vypuštění akceleračních oblastí AOV24 – Lodhéřov a souvisejícího územního opatření z návrhu Změny č. 2 Územního rozvojového plánu ČR. 3. Rozpor s ochranou lesa (PUPFL) Pozemky určené k plnění funkcí lesa (PUPFL) tvoří přibližně 30 % území AOV24, tedy téměř třetinu celé oblasti. Dokumentace značně podceňuje a nehodnotí rozsah zásahů spojených s výstavbou VTE a to přístupových komunikací, manipulačních ploch a nutnou související likvidaci a fragmentaci lesních porostů a jejich vliv na migrační prostupnost živočichů.. Návrh je v rozporu se zákonem č. 289/1995 Sb., lesní zákon, a neprokazuje existenci převažujícího veřejného zájmu. Návrh řešení: Požaduji vypuštění akceleračních oblastí AOV24 – Lodhéřov a souvisejícího územního opatření z návrhu Změny č. 2 Územního rozvojového plánu ČR. 4. Nedostatečná ochrana přírody a biodiverzity SEA sama uvádí výskyt citlivých druhů ptáků a netopýrů, například čápa černého, motáka pochopa, motáka pilicha, krkavce velkého nebo netopýra rezavého. Nebyly však dostatečně vyhodnoceny migrační trasy ani možné dopady na CHKO Třeboňsko. Chybí potvrzený výskyt orla mořského a čápa černého. V oblasti nebyl vyhotoven ornitologický výzkum. Posouzení pro SEA trvalo jen 5 měsíců a není proto dostatečné. SEA a UO stanoví zcela nedostatečná opatření na ochranu netopýrů a ptáků. Postup je v rozporu se zákonem č. 114/1992 Sb., o ochraně přírody a krajiny. Návrh řešení: Požaduji vyhotovení celoročního ornitologického a chiropterologického průzkumu, včetně vyhodnocení migračních tras ptáků a netopýrů, kumulativních vlivů a dopadů na CHKO Třeboňsko. Současně požaduji doplnění biologických průzkumů o výskyt zvláště chráněných druhů, zejména orla mořského a čápa černého, a následné nové vyhodnocení vlivů v rámci SEA. Pro případ, že uvedené nedostatky nebudou řádně odstraněny, požaduji vypuštění akceleračních oblastí AOV24 – Lodhéřov a souvisejícího územního opatření z návrhu Změny č. 2 Územního rozvojového plánu ČR. 5. Nedostatečné posouzení vlivů na veřejné zdraví Dokumentace neobsahuje konkrétní akustickou studii ani posouzení infrazvuku, amplitudové modulace, vibrací a stroboskopického efektu a současně nehodnotí celkové zatížení území z hlediska souběhu těchto vlivů. Současně sama připouští riziko obtěžování v okrajové zástavbě Lodhéřova v noční době. Vzhledem k reliéfu krajiny, ve které Lodhéřov leží, existuje riziko odrazů a zesílení akustického tlaku. Návrh je v rozporu se zákonem č. 258/2000 Sb., o ochraně veřejného zdraví, a s nařízením vlády č. 272/2011 Sb. Návrh řešení: Požaduji zpracování detailní akustické studie a plného hodnocení zdravotních rizik (HRA), které posoudí hluk, infrazvuk, amplitudovou modulaci, stroboskopický efekt a kumulativní vlivy větrných elektráren na obyvatele Lodhéřova a okolních sídel, a to včetně noční doby. Současně požaduji vyhodnocení vlivu reliéfu krajiny na šíření hluku, vznik odrazů a možné zesilování akustického tlaku v zastavěném území. Dále požaduji stanovení minimální odstupové vzdálenosti větrných elektráren od obytné a rekreační zástavby v rozsahu nejméně v rozsahu nejméně šestinásobku celkové výšky větrné elektrárny (6× výška VTE), nejméně však vždy 1km. Pro případ, že uvedené vlivy nebudou spolehlivě vyloučeny, požaduji vypuštění akceleračních oblastí AOV24 – Lodhéřov a souvisejícího územního opatření z návrhu Změny č. 2 Územního rozvojového plánu ČR. 6. Rizika pro bezpečnost, letectví a IZS V území se nachází jev ÚAP 119 – Zájmové území Ministerstva obrany, který podmiňuje umisťování vysokých staveb dalším posouzením. Do území zasahuje Grid ATZ a ochranné pásmo letiště LKJH Jindřichův Hradec. Dokumentace současně nehodnotí dopady souvislého pásu VTE na zásahy vrtulníků integrovaného záchranného systému v lesním území. Postup je v rozporu se zákonem č. 49/1997 Sb., o civilním letectví, a se zákonem č. 239/2000 Sb., o integrovaném záchranném systému. Návrh řešení: Požaduji doplnění odborného posouzení vlivů akceleračních oblastí AOV24 – Lodhéřov na bezpečnost leteckého provozu, obranu státu a fungování integrovaného záchranného systému, zejména s ohledem na jev ÚAP 119 – Zájmové území Ministerstva obrany, Grid ATZ a ochranné pásmo letiště LKJH Jindřichův Hradec. Současně požaduji vyhodnocení dopadů souvislého pásu větrných elektráren na zásahy vrtulníků IZS, letecké hašení lesních požárů, zdravotnické záchranné služby a policejních vrtulníků, včetně posouzení bezpečnosti letových koridorů a omezení manévrovacích možností v lesním území. Dále požaduji stanoviska Ministerstva obrany, Úřadu pro civilní letectví, Řízení letového provozu ČR a složek IZS k umístění větrných elektráren v daném území. Pro případ, že uvedené bezpečnostní a letecké vlivy nebudou spolehlivě vyloučeny, požaduji vypuštění akceleračních oblastí AOV24 – Lodhéřov a souvisejícího územního opatření z návrhu Změny č. 2 Územního rozvojového plánu ČR. 7. Nepřiměřené zásahy do krajinného rázu	žádoucí akcelerační oblasti pro VTE umisťovat v těsné blízkosti obydleného území, což značně limituje využití brownfieldů a dalších zastavěných ploch. Předpokládaný výkon záměrů umístitelných v akcelerační oblasti byl v souladu s § 7 odst. 3 ZOZE stanoven odborným odhadem. Přesný výkon, počet, umístění a výšku věží VTE nelze určit bez znalosti konkrétního záměru. Vymezením akcelerační oblasti není povolen konkrétní záměr. Smyslem vymezení akcelerační oblasti a stanovení podmínek v územním opatření není nahradit úvahu stavebníka o tom, v jaké přesné poloze či kapacitě chce v AO svůj záměr zrealizovat. Návrh obsahuje celou řadu podmínek a zmírňujících opatření pro každou AOV k předejití možným střetům budoucích záměrů s jinými veřejnými zájmy a v souladu se ZOZE řeší prostřednictvím územního opatření požadavky na budoucí záměry v mnohem větší podrobnosti, než kdyby došlo jen k vymezení plochy či koridoru pro OZE v ÚRP. Kumulativní posouzení vlivů na životní prostředí a veřejné zdraví bylo v rámci SEA provedeno pro každou AO (viz karty AO v příloze č. 2 SEA) i pro Změnu č. 2 ÚRP jako celek. Kumulativní vlivy na krajinný ráz je možno stanovit tam, kde existují prostorově a výškově obdobné stavby a záměry, jinak postrádá hodnocení kumulace smysl. Problematika ochrany ptáků byla řešena během vymezování akceleračních oblastí takto: 1) Podle § 4 zákona č. 249/2025 Sb. (ZOZE) nelze akcelerační oblast vymezit na území evropsky významné lokality a ptačí oblasti. 2) V rámci zpracování návrhu Změny č. 2 ÚRP byly využity mapy citlivosti ptáků vůči výstavbě VTE zpracované podle metodiky BirdLife International Českou společností ornitologickou (https://www.birdlife.cz/mapa-citlivosti-ptaku-vuci-vystavbe-vetrnych-elektraren-v-cesku-novy-nastroj-pro-udrzitelne-planovani/). Na základě map citlivosti nebyla do akceleračních oblastí zařazena území s extrémním a vysokým rizikem střetů ptáků s VTE. 3) Dále bylo pro jednotlivé akcelerační oblasti zpracováno biologické posouzení podle § 11 odst. 3, resp. 4 ZOZE. Výsledky posouzení byly respektovány při vymezení akceleračních oblastí a na jejich základě byly stanoveny podmínky a zmírňující opatření implementovaná do územních opatření. Jedná se o podmínky pro ochranu významných biotopů, eliminaci negativních vlivů během hnízdního období, monitoring mortality ptáků, využití detekčních systémů, selektivních odstávek a dalších technických opatření ke snižování kolizního rizika ptáků a VTE. 4) Následně proběhlo vyhodnocení vlivu návrhu Změny č. 2 ÚRP na udržitelný rozvoj území, jehož součástí je vyhodnocení vlivu na životní prostředí (SEA) a vyhodnocení vlivů na lokality

Poř. č.	Připomínkové místo	Číslo jednací	Článek	AO	Připomínka	Vyhodnocení
					Dokumentace sama připouští, že VTE budou novými výškovými dominantami viditelnými na velké vzdálenosti. Dotčeno může být působení kulturně-historických dominant, zejména zámku Červená Lhota a městské památkové rezervace Jindřichův Hradec, včetně významných pohledových vazeb. Chybí vizualizace dálkových pohledů a konkrétní hodnocení dopadů na kulturní a duchovní hodnoty území. Návrh je v rozporu s § 12 zákona č. 114/1992 Sb., o ochraně přírody a krajiny. Návrh řešení: Požadují doplnění podrobného hodnocení krajinného rázu, vizualizace dálkových pohledů a vizuálních dopadů větrných elektráren na kulturně-historické dominanty území, zejména zámek Červená Lhota, městskou památkovou rezervaci Jindřichův Hradec a související pohledové osy a krajinné horizonty. Současně požadují zpracování vizualizací z významných vyhlídkových míst, památkově chráněných území a dálkových pohledů, včetně vyhodnocení kumulativních vizuálních dopadů s dalšími záměry větrných elektráren v širším území. Dále požadují posouzení souladu návrhu s ochranou kulturní krajiny a charakteru historického krajinného rázu podle § 12 zákona č. 114/1992 Sb., o ochraně přírody a krajiny. Pro případ, že významné negativní dopady na krajinný ráz a kulturně-historické hodnoty území nebudou spolehlivě vyloučeny, požadují vypuštění akcelerační oblasti AOV24 – Lodhéřov a souvisejícího územního opatření z návrhu Změny č. 2 Územního rozvojového plánu ČR. 8. Podlimitní AOV Akcelerační oblast AOV24 Lodhéřov vykazuje dle podkladů předpokládaný instalovaný výkon pouze cca 42 MW, čímž nesplňuje limit „nad 50 MW“ stanovený v odůvodnění Změny č. 2 ÚRP pro vymezování akceleračních oblastí celostátního významu. Vymezení AOV24 je proto v rozporu s vlastním odůvodněním pořizovatele a postrádá zákonnou i věcnou konzistenci. Návrh řešení: Požadují vypuštění akcelerační oblasti AOV24 – Lodhéřov a souvisejícího územního opatření z návrhu Změny č. 2 Územního rozvojového plánu ČR. 9. Nesouhlas obce a veřejnosti Dotčená obec přijala nesouhlasné usnesení s vymezením akcelerační oblasti. Současně byla podána petice proti AOV24 s podpisy většiny místních občanů. Návrh je tak v rozporu s principem samosprávy a požadavky Aarhuské úmluvy. Návrh řešení: Požadují vypuštění akcelerační oblasti AOV24 – Lodhéřov a souvisejícího územního opatření z návrhu Změny č. 2 Územního rozvojového plánu ČR. **PŘIPOMÍNKY K AKCELERAČNÍ OBLASTI AOV47 – BUKOVEC** 10. Nesprávně zjištěný skutkový stav – ochranná pásma vodních zdrojů, rozpor s ochranou vod Dokumentace SEA nesprávně uvádí, že se v území nenacházejí ochranná pásma vodních zdrojů, přestože v území existují ochranná pásma evidenčního čísla 00299703 – Drunče, Březina (vrt S01) a 00323810 – Hojovice (studna S). Současně nejsou zohledněny další využívané zdroje pitné vody v Psárově a Bořetíně (zejména stávající obecní vrt o hloubce 50m a vodojem, oboje ve vzdálenosti do 300m od hranice AOV47, dtto plánovaný obecní vrt a přívod k vodojemu) ani závislost obyvatel na individuálních studních. Dále návrh ignoruje toky, povrchové vody a prameniště v AOV. Nejsou dostatečně stanoveny limity zakládání VTE. Je ignorován vliv výstavby a trvání základů VTE na podzemní vody a místní horninové prostředí. Není zjištěn rozsah poddolovaných oblastí. Návrh je v rozporu s § 3 zákona č. 500/2004 Sb., správní řád, a se zákonem č. 254/2001 Sb., vodní zákon. Návrh řešení: Požadují vypuštění akcelerační oblasti AOV47 – Bukovec a souvisejícího územního opatření z návrhu Změny č. 2 Územního rozvojového plánu ČR. 11. Rozpor s ochranou zemědělského půdního fondu (ZPF) Zemědělský půdní fond tvoří přibližně 48,32 % území AOV47. Dokumentace připouští zábor půd I. třídy ochrany v rozsahu 2,31 ha a II. třídy ochrany v rozsahu 0,10 ha, přesto vliv označuje pouze za „mírně negativní“. Návrh bagatelizuje rozsah výstavby VTE a její dopady, neřeší nebezpečí eroze půd, a nedostatečně hodnotí možnost poškození meliorací včetně nezjištění jejich rozsahu. Návrh je v rozporu se zákonem č. 334/1992 Sb., o ochraně zemědělského půdního fondu, který stanoví zvýšenou ochranu nejbonitnějších půd. Návrh řešení: Požadují vypuštění akcelerační oblasti AOV47 – Bukovec a souvisejícího územního opatření z návrhu Změny č. 2 Územního rozvojového plánu ČR. 12. Rozpor s ochranou lesa (PUPFL) Pozemky určené k plnění funkcí lesa (PUPFL) tvoří přibližně 51,58 % území AOV47, tedy více než polovinu celé oblasti. Dokumentace značně podceňuje, resp. ignoruje a nehodnotí rozsah zásahů spojených s výstavbou VTE a to přístupových komunikací, manipulačních ploch a související nutnou likvidaci a fragmentaci lesních porostů a jejich vliv na migrační prostupnost živočichů. Návrh je v rozporu se zákonem č. 289/1995 Sb., lesní zákon, a neprokazuje existenci převažujícího veřejného zájmu. Návrh řešení: Požadují vypuštění akcelerační oblasti AOV47 – Bukovec a souvisejícího územního opatření z návrhu Změny č. 2 Územního rozvojového plánu ČR. 13. Nedostatečná ochrana přírody a biodiverzity V blízkém okolí AOV 47 se nachází řada chráněných oblastí, dokumentace nezmiňuje PP Hutský potok (vzdálenost cca 2.000 m, ochranné pásmo 330 ha), dále cenných mokřadů a prameniš', dále významný biotop u rybníka Táta poblíž hranice AOV. SEA sama uvádí výskyt citlivých druhů ptáků a netopýrů, například motáka pilicha, datla černého nebo netopýra rezavého, a dalších druhů netopýrů, neuvádí však, že tyto výskyty jsou významné v samotné AOV, nejen v jejím blízkém okolí. Nálezy netopýrů dle ČESON jsou dle jeho evidence přímo v AOV47 (Bořetín) a dále v blízkém okolí (Předboř, Choustník, Dobešov u Černovic, Lidmaň, Těmice). Nebyly dostatečně vyhodnoceny migrační trasy ani možné dopady na EVL Chýnovské jeskyně (CZ0314634) v rámci soustavy Natura 2000. Středem celého území prochází migrační koridory zvláště chráněných druhů velkých savců a lokální biokoridory a biocentra, viz územní plány všech obcí v AOV. Dokumentace zcela podceňuje dopady výstavby na tuto skutečnost. SEA a UO stanoví zcela nedostatečná opatření na ochranu netopýrů a ptáků. Výstavba 33 VTE povede k naprosté devastaci celého území ohledně dopravy obrovských dílů stavby, betonu, vybudování dostatečných přístupových komunikací na zalesněný střed celé AOV 47. Chybí potvrzený výskyt orla mořského, sokola stěhovavého, luňáka červeného, ledňáčka říčního, čápa černého. V oblasti nebyl vyhotoven ornitologický výzkum. Zásadním způsobem budou narušeny migrační koridory velkých savců a lokální biokoridory a biocentra. Vyskytují se chráněné druhy vachta trojlistá, prstnatec májový, skokan skřehotavý, kuňka obecná. Není dostatečná ochrana mokřadů (v UO bez ochranného pásma). V SEA je nedostatečně zjištěn rozsah mimolesní zeleně a je stanovena jeho nedostatečná ochrana. Provedeno vadné vyhodnocení vlivu na klima ze strany výstavby a provozu VTE. Posouzení pro SEA trvalo jen 5 měsíců a není proto dostatečné. Postup je v rozporu se zákonem č. 114/1992 Sb., o ochraně přírody a krajiny, a s mezinárodní dohodou EUROBATS. Návrh řešení: Požadují vyhotovení celoročního ornitologického a chiropterologického průzkumu v rozsahu odpovídajícím metodikám Agentury ochrany přírody a krajiny ČR a doporučením dohody EUROBATS, a to minimálně po dobu jednoho celého biologického cyklu. Současně požadují doplnění biologického hodnocení o výskyt a migrační trasy zvláště chráněných druhů, zejména orla mořského a čápa černého, včetně vyhodnocení hnízdních, potravních a migračních vazeb v širším území. Dále požadují úplné posouzení vlivů na EVL Chýnovské jeskyně (CZ0314634) a soustavu Natura 2000, včetně kumulativních vlivů více akceleračních oblastí a vyhodnocení rizik mortality ptáků a netopýrů. Pro případ, že uvedené vlivy na biodiverzitu a zvláště chráněné druhy nebudou spolehlivě vyloučeny, požadují vypuštění akcelerační oblasti AOV47 – Bukovec a souvisejícího územního opatření z návrhu Změny č. 2 Územního rozvojového plánu ČR. 14. Nedostatečné posouzení vlivů na veřejné zdraví Dokumentace neobsahuje konkrétní akustickou studii ani posouzení vibrací, infrazvuku, amplitudové modulace a stroboskopického efektu, v tomto směru je zcela bez odůvodnění a současně nehodnotí celkové zatížení území z hlediska souběhu těchto vlivů. Dokumentace uvádí, že se předpokládá ve vzdálenosti 500m hluková hladina 37dB na 1 VTE, přičemž toto tvrzení není podloženo žádnou studií (takto vysoké a rozměrné VTE se v ČR ani nenacházejí) ani bližším zdůvodněním a nebere vůbec v úvahu kumulaci více zdrojů hluku – více VTE a ani sílu větru a specifický způsob měření u VTE. Současně sama připouští, že některé obytné objekty se nacházejí ve vzdálenostech kratších než 500 m od hranice AOV47. Řada obytných objektů se způsobem využití rodinný dům je blíže než 500 m k hranici AOV 47, jde konkrétně o tyto obytné objekty v: k.ú. Bořetín č.p.: 66, 75, 67, 51, k.ú. Dobešov (Cihelny) č.p.: 68, 52, 32, 57, k.ú. Vlkosovice č.p.: 44, 45, 52, 26, k.ú. Drunče č.p.:1, 2, 3, 4, 12, 48, 40, k.ú. Březina u JH č.p.: 102, 87, 88, 104, k.ú. Třiklasovice č.p. 55, k.ú. Psárov č.p.: 33, 50, k.ú. Hojovice č.p.: 70, 45, 38, 44,	soustavy Natura 2000. Nebyly identifikovány významné negativní vlivy na populace ptáků, které by bránily vymezení akcelerační oblasti. 5) Na základě stanovisek dotčených orgánů a připomínek veřejnosti byla do územního opatření doplněna podmínka vymezující biologický dozor ve fázi přípravy a realizace VTE, jehož účelem bude eliminovat nebo významně snížit negativní vlivy na zvláště chráněné druhy ptáků. Pro vymezení akceleračních oblastí byla využita vrstva území významných pro netopýry dle podkladů ČESON i výskyt netopýrů hodnocený v rámci biologického posouzení a vyhodnocení SEA. Ochrana netopýrů je dále zajištěna souborem preventivních a provozních opatření, zejména povinností sezónních odstávek v období zvýšeného rizika mortality, využíváním technických prostředků ke snižování kolizního rizika a následným monitoringem letové aktivity netopýrů. Výskyt přírodních biotopů byl ověřen během provedeného biologického posouzení. Zdrojem informací byla kromě terénního průzkumu zejména průběžně aktualizovaná vrstva mapování biotopů spravovaná Agenturou ochrany přírody a krajiny ČR, která spojitě pokrývá celé území České republiky. Na základě zjištěných skutečností byly následně autorizovanou osobou podle § 45j zákona č. 114/1992 Sb., o ochraně přírody a krajiny, v rámci územního opatření pro danou akcelerační oblast stanoveny podmínky na eliminaci či kompenzaci případných negativních vlivů záměrů OZE. Plošně rozsáhlejší výskyty kvalitních přírodních biotopů nebyly do vymezení akceleračních oblastí zahrnovány. Vliv umístění akceleračních oblastí na prostupnost krajiny a migraci velkých savců byl posuzován v rámci vyhodnocení vlivů návrhu Změny č. 2 ÚRP na udržitelný rozvoj území, jehož součástí je i vyhodnocení vlivů na životní prostředí (SEA) a vyhodnocení vlivů na lokality soustavy Natura 2000. Provedená hodnocení konstatovala, že vliv vymezených akceleračních oblastí (AO) na migraci zvláště chráněných druhů savců není významně negativní, nedojde k významnému bariérovému efektu. Pro ochranu zvláště chráněných druhů velkých savců (rys, vlk, medvěd a los) vymezila Agentura ochrany přírody a krajiny ČR propojenou soustavu ploch a koridorů – tzv. biotop vybraných zvláště chráněných druhů velkých savců, který je součástí územně analytických podkladů (ÚAP). Tyto podklady byly při navrhování AO respektovány, tzv. jádrová území byla z návrhu AO zcela vyloučena a pro koridory je v rámci územních opatření stanovena podmínka zaručující zachování prostupnosti. Několik akceleračních oblastí bylo v rámci úpravy návrhu po společném jednání a veřejném projednání vypuštěno z důvodu minimalizace průniku akceleračních oblastí a migračních koridorů.

Poř. č.	Připomínkové místo	Číslo jednací	Článek	AO	Připomínka	Vyhodnocení
					63, 46, k.ú. Chválkov u Kn.. č.p. 94, 14, Rutov č.p.: 62, 68, 60. Návrh je v rozporu se zákonem č. 258/2000 Sb., o ochraně veřejného zdraví, a s nařízením vlády č. 272/2011 Sb. Sama vzdálenost 500m je z hlediska ochrany veřejného zdraví naprosto nedostatečná. Samotná výstavba dále velmi výrazným způsobem zatíží hlukem, prašností, blokováním dopravy celé území, jedná se o tisíce m3 betonu apod. Návrh řešení: Požaduji zpracování detailní akustické studie a plného hodnocení zdravotních rizik (HRA), které posoudí hluk, infrazvuk, amplitudovou modulaci, stroboskopický efekt a kumulativní vlivy větrných elektráren na obyvatele, a to včetně noční doby. Současně požaduji vyhodnocení vlivu reliéfu krajiny na šíření hluku, vznik odrazů a možné zesilování akustického tlaku v zastavěném území. Dále požaduji stanovení minimální odstupové vzdálenosti větrných elektráren od obytné a rekreační zástavby v rozsahu nejméně šestinásobku celkové výšky větrné elektrárny (6× výška VTE), nejméně však vždy 1km. Pro případ, že uvedené vlivy nebudou spolehlivě vyloučeny, požaduji vypuštění akceleračí oblasti AOV47 – Bukovec a souvisejícího územního opatření z návrhu Změny č. 2 Územního rozvojového plánu ČR. 15. Nepřiměřené zásahy do krajinného rázu Dokumentace sama připouští, že VTE budou novými výškovými dominantami viditelnými na velké vzdálenosti a připouští negativní vliv na krajinný ráz, byť naprosto neadekvátně vyhodnocený. Sama připouští, že dotčeno může být působení kulturně-historických dominant, zejména hradu Choustník, hradu Kámen a zámku Červená Lhota, významné kostely, památník v Mnichu, sakrální stavby a vyšetří místa, včetně významných pohledových vazeb, mnohé z nich jsou navíc do 1000m vzdáleny od hranice AOV47 a to zejména archeologické a kulturní památky v Mnichu, Hojovicích, Bořetíně (Mostkova kaplička na hranicích AOV47) a Druncí (např. slovanské pohřebiště na hranicích AOV47). Navrhovaná opatření v dokumentaci na zmírnění negativního vlivu jsou zcela nesmyslná a nedostatečná (zachování údajných pohledových os, barva doprovodných staveb VTE, „hnízda“ VTE) a odporují i ostatním částem dokumentace (odstupové vzdálenosti mezi VTE, přípustná hustota VTE v AOV). Např. hrad Choustník a stejnojmenný kopec je viditelný prakticky odevšad. Žádné pohledové osy ani zbarvení věží zničení krajinného rázu neodvrátí. Plánované stavby VTE jsou při svém plánovaném množství (cca 88 věží ve všech 4 AOV47-50) a při limitní výšce 250m tak gigantické (chladicí věže JETE mají 155 m), že při běžném převýšení zdejších kopců nad zdejší mírně zvlněnou krajinu cca 100-150m ji naprosto pohledově ovládnou, obzvlášť budou-li stát na nejvyšších bodech plánovaných AOV (což je pro investory žádoucí). Dokumentace nehodnotí kumulovaný vliv všech 4 AOV47-50, chybí vizualizace dálkových pohledů a konkrétní hodnocení dopadů na kulturní a duchovní hodnoty území. Omezení výšky VTE na 250m a prezentace tohoto omezení jako zmírňujícího opatření dle SEA a UO, přičemž právě tato výška je základní příčinou zničení místního krajinného rázu, je absurdní. Návrh je v naprostém rozporu s § 12 zákona č. 114/1992 Sb., o ochraně přírody a krajiny a dopad na krajinný ráz je silně negativní. Návrh řešení: Navrhuji doplnění podrobného hodnocení krajinného rázu, vizualizace dálkových pohledů a kumulativních vizuálních dopadů větrných elektráren v širším území, a to zejména ve vztahu k hradu Choustník, hradu Kámen, zámku Červená Lhota a dalším kulturně-historickým dominantám. Dále navrhuji zpracování realistických vizualizací z významných vyhlídkových míst, obcí, kulturních památek a krajinných horizontů, včetně posouzení souběhu akceleračních oblastí AOV47–AOV50. Současně navrhuji vyhodnocení vlivů na charakter historické kulturní krajiny, dálkové pohledové osy a krajinné dominanty podle § 12 zákona č. 114/1992 Sb., o ochraně přírody a krajiny. Pro případ, že významné negativní dopady na krajinný ráz a kulturně-historické hodnoty území nebudou spolehlivě vyloučeny, navrhuji vypuštění akceleračí oblasti AOV47 – Bukovec a souvisejícího územního opatření z návrhu Změny č. 2 Územního rozvojového plánu ČR. **PŘIPOMÍNKY K AKCELERAČNÍ OBLASTI AOV48 – CHRBONÍN** 16. Nesprávný skutkový stav – vodní zdroje a hydrogeologické poměry Dokumentace SEA nesprávně uvádí, že se v území nenacházejí ochranná pásma vodních zdrojů, přestože v území existují ochranná pásma evidenčních čísel 00306203 – Chrbonín studny 1, 2, 00222503 – Terezín studny S1, S2, S3 a 00444603 – Radenín studny S1, S2, S3. Současně však vůbec nezohledňuje obecní a individuální studny v lokalitách Vičeves a Lišky, které slouží k zásobování obyvatel pitnou vodou. Dále návrh ignoruje toky, povrchové vody a prameniště v AOV. Nejsou dostatečně stanoveny limity zakládání VTE. Je ignorován vliv výstavby a trvání základů VTE na podzemní vody a místní horninové prostředí. Návrh je v rozporu s § 3 zákona č. 500/2004 Sb., správní řád, a se zákonem č. 254/2001 Sb., vodní zákon. Návrh řešení: Požaduji vypuštění akceleračí oblasti AOV48 – Chrbonín a souvisejícího územního opatření z návrhu Změny č. 2 Územního rozvojového plánu ČR. 17. Rozpor s ochranou zemědělského půdního fondu (ZPF) Zemědělský půdní fond tvoří přibližně 52 % území AOV48. Dokumentace připouští zábor půd I. třídy ochrany v rozsahu 0,81 ha a II. třídy ochrany v rozsahu 0,11 ha, přesto vliv označuje pouze za „mírně negativní“. Návrh bagatelizuje rozsah výstavby VTE a její dopady, neřeší nebezpečí eroze půd, a nedostatečně hodnotí možnost poškození meliorací včetně nezjištění jejich rozsahu. Návrh je v rozporu se zákonem č. 334/1992 Sb., o ochraně zemědělského půdního fondu, který stanoví zvýšenou ochranu nejbonitnějších půd. Návrh řešení: Požaduji vypuštění akceleračí oblasti AOV48 – Chrbonín a souvisejícího územního opatření z návrhu Změny č. 2 Územního rozvojového plánu ČR. 18. Rozpor s ochranou lesa (PUPFL) Pozemky určené k plnění funkcí lesa (PUPFL) tvoří přibližně 48 % území AOV48. Dokumentace značně podceňuje, resp. ignoruje a nehodnotí rozsah zásahů spojených s výstavbou VTE a to přístupových komunikací, manipulačních ploch a související nutnou likvidaci a fragmentaci lesních porostů a jejich vliv na migrační prostupnost živočichů. Návrh je v rozporu se zákonem č. 289/1995 Sb., lesní zákon, a neprokazuje existenci převažujícího veřejného zájmu. Návrh řešení: Požadují vypuštění akceleračí oblasti AOV48 – Chrbonín a souvisejícího územního opatření z návrhu Změny č. 2 Územního rozvojového plánu ČR. 19. Nedostatečná ochrana přírody a biodiverzity SEA sama uvádí výskyt citlivých druhů ptáků, například luňáka červeného, káně lesní, sluka lesní, křepelka polní, hýl rudý. Biologické hodnocení neobsahuje vliv na hnízdiště orla mořského ve Mlýnech. A dále dokumentace uvádí výskyt netopýrů, např. netopýr rezavý, stromový, parkový a nejmenší. Nebyly však dostatečně vyhodnoceny migrační trasy a vazby na významné zimoviště EVL Chýnovská jeskyně (CZ0314634) v rámci Natura 2000. V blízkém okolí AOV se nachází řada chráněných oblastí, které dokumentace nezmiňuje, dále cenných mokřadů a prameniště. Územím prochází migrační koridory zvláště chráněných druhů velkých savců a lokální biokoridory a biocentra, viz územní plán obce. Dokumentace zcela podceňuje dopady výstavby na tuto skutečnost. SEA a UO stanoví zcela nedostatečná opatření na ochranu netopýrů a ptáků. Výstavba všech v ÚO připuštěných VTE povede k naprosté devastaci celého území ohledně dopravy obrovských dílů stavby, betonu, vybudování dostatečných přístupových komunikací. V oblasti nebyl vyhotoven ornitologický výzkum. Zásadním způsobem budou narušeny migrační koridory velkých savců a lokální biokoridory a biocentra. Vyskytují se chráněné druhy rostlin a živočichů neuvedené v SEA. Není dostatečná ochrana mokřadů (v UO bez ochranného pásma). V SEA je nedostatečně zjištěn rozsah mimolesní zeleně a je stanovena jeho nedostatečná ochrana. Provedeno vadné vyhodnocení vlivu na klima ze strany výstavby a provozu VTE. Návrh je v rozporu se zákonem č. 114/1992 Sb., o ochraně přírody a krajiny, s § 45i téhož zákona a s dohodou EUROBATS. Návrh řešení: Požaduji vyhotovení celoročního ornitologického a chiropterologického průzkumu v rozsahu odpovídajícím metodikám Agentury ochrany přírody a krajiny ČR a doporučením dohody EUROBATS, a to minimálně po dobu jednoho celého biologického cyklu. Současně požaduji doplnění biologického hodnocení o výskyt a migrační trasy zvláště chráněných druhů, zejména orla mořského a čápa černého, včetně vyhodnocení hnízdních, potravních a migračních vazeb v širším území. Dále požaduji úplné posouzení vlivů na EVL Chýnovské jeskyně (CZ0314634) a soustava Natura 2000, včetně kumulativních vlivů více akceleračních oblastí a vyhodnocení rizik mortality ptáků a netopýrů. Pro případ, že uvedené vlivy na biodiverzitu a zvláště chráněné druhy nebudou spolehlivě vyloučeny, požadují vypuštění akceleračí oblasti AOV48 – Chrbonín a souvisejícího územního opatření z návrhu Změny č. 2 Územního rozvojového plánu ČR. 20. Nepřiměřené zásahy do krajinného rázu	Výskyt obojživelníků, plazů, hmyzu a dalších skupin bezobratlých byl posuzován v rámci biologického posouzení. Při vymezování akceleračních oblastí byly zohledněny významné biotopy, mokřady, vodní prvky, přírodní biotopy i další ekologicky cenné lokality. Územní opatření současně stanovují podmínky na ochranu přírodních biotopů a dalších přírodních hodnot území, které budou sloužit také pro ochranu obojživelníků, plazů a hmyzu a dalších skupin bezobratlých. V případě výskytu obojživelníků byla stanovena podmínka zajištění staveniště proti úhynu a zraňování obojživelníků. Na základě stanovisek dotčených orgánů a připomínek veřejnosti byla do územních opatření pro VTE doplněna podmínka vymezující biologický dozor ve fázi přípravy a realizace VTE, jehož účelem bude eliminovat nebo významně snížit negativní vlivy na zvláště chráněné druhy. Akcelerační oblasti jsou vymezeny mimo nadregionální a regionální biocentra ÚSES. Prvkům lokálního ÚSES a všem biokoridorům nebylo možné se při vymezování akceleračních oblastí zcela vyhnout, proto je ve všech souvisejících územních opatřeních stanovena podmínka, která vylučuje zásah do ploch a koridorů lokálního ÚSES, nadregionálních a regionálních biokoridorů, vyjma nezbytného křížení liniové dopravní a technické infrastruktury s biokoridory. Vymezení akcelerační oblasti samo o sobě nepředstavuje povolení ke kácení ani zásah do lesních porostů. Konkrétní rozsah případného odlesnění bude znám až v navazujících řízeních podle umístění jednotlivých záměrů a související infrastruktury. Zásahy do lesních porostů budou podléhat povolovacím procesům podle lesního zákona a zákona o ochraně přírody a krajiny. Současně jsou v územních opatřeních stanoveny podmínky na ochranu přírodních biotopů a zvláště chráněných druhů, které mají minimalizovat případné negativní dopady na biodiverzitu lesních ekosystémů. Vymezování AO pro VTE na I. a II. třídě ochrany ZPF právní předpisy umožňují a v řadě případů se mu nebylo možné vyhnout s ohledem na velkou rozlohu AO pro VTE celostátního významu a mozaikovité prolínání půd I. a II. třídy ochrany ZPF napříč územím. Samotné VTE a doprovodné stavby (např. příjezdová cesta) zaberou jen zlomek území akcelerační oblasti, zábor zemědělské půdy lze odůvodnit veřejným zájmem na výstavbě záměrů pro využití OZE. V návrhu Změny č. 2 ÚRP pro veřejné projednání byl vyhodnocen potenciální celkový zábor na I. a II. třídě ochrany ZPF v rozsahu 95,3 ha, což představuje 0,2 % z navrhované rozlohy AO. Územní opatření stanoví podmínky, které vyžadují zachování funkčnosti stávajících meliorací, zakazují poškozování protierozních opatření a vylučují vznik pozemků bez přístupu či neobhospodařovatelných ploch; všechna tato opatření zajišťují ochranu zemědělského hospodaření v akceleračních oblastech. Na základě vypořádání stanovisek a připomínek

Poř. č.	Připomínkové místo	Číslo jednací	Článek	AO	Připomínka	Vyhodnocení
					Dokumentace sama připouští, že VTE budou novými dominantami viditelnými na velké vzdálenosti a mohou narušit pohledové vazby na zámek Radenín, hrobku Latourů a kostel sv. Markéty, dále Sudkův Důl s tvrzí, hrad Choustník a hrad Kámen a výrazné horizonty Blaníku a Svidníku. Současně nejsou dostatečně vyhodnoceny dopady na poutní místo Svatá Anna, krajinné oblasti Pacovsko a Táborsko-Soběslavsko ani na pohledové horizonty Josafatského údolí. Návrh je v rozporu s § 12 zákona č. 114/1992 Sb., o ochraně přírody a krajiny. Návrh řešení: Navrhuji doplnění podrobného hodnocení krajinného rázu, dálkových pohledů a kumulativních vizuálních dopadů větrných elektráren v širším území, zejména ve vztahu k zámku Radenín, hrobce Latourů, kostelu sv. Markéty, tvrzi Sudkův Důl, hradu Choustník, hradu Kámen a významným krajinným horizontům Blaníku a Svidníku. Dále navrhuji zpracování realistických vizualizací z obcí, vyhlídkových míst, kulturních památek a pohledových os, včetně vyhodnocení souběhu akceleračních oblastí AOV47–AOV50 a jejich společného vlivu na charakter historické kulturní krajiny. Současně navrhuji doplnění posouzení vlivů na poutní místo Svatá Anna, krajinné oblasti Pacovsko a Táborsko-Soběslavsko a pohledové horizonty Josafatského údolí podle § 12 zákona č. 114/1992 Sb., o ochraně přírody a krajiny. Pro případ, že významné negativní dopady na krajinný ráz a kulturně-historické hodnoty území nebudou spolehlivě vyloučeny, navrhuji vypuštění akceleračních oblastí AOV48 – Chrbonín a souvisejícího územního opatření z návrhu Změny č. 2 Územního rozvojového plánu ČR. 21. Podlimitní AOV Akcelerační oblast AOV48 Chrbonín vykazuje dle podkladů předpokládaný instalovaný výkon pouze cca 45,5 MW, čímž nesplňuje limit „nad 50 MW" stanovený v odůvodnění Změny č. 2 ÚRP pro vymezování akceleračních oblastí celostátního významu. Vymezení AOV48 je proto v rozporu s vlastním odůvodněním pořizovatele a postrádá zákonnou i věcnou konzistenci. Návrh řešení: Požaduji vypuštění akcelerační oblasti AOV48 – Chrbonín a souvisejícího územního opatření z návrhu Změny č. 2 Územního rozvojového plánu ČR. 22. Chráněný receptor – Dětský domov Radenín V bezprostřední blízkosti hranice akcelerační oblasti AOV48 – Chrbonín, přibližně ve vzdálenosti 500 m, se nachází Dětský domov Radenín, který představuje chráněný receptor ve smyslu nařízení vlády č. 272/2011 Sb., o ochraně zdraví před nepříznivými účinky hluku a vibrací. Jedná se o zařízení určené pro děti a mladistvé, tedy zvlášť citlivou skupinu obyvatelstva, u níž je nutné posuzovat zdravotní dopady s maximální mírou opatrnosti. Dokumentace SEA neobsahuje konkrétní posouzení vlivů na tento chráněný receptor, zejména z hlediska hluku, infrazvuku, vibrací, amplitudové modulace a stroboskopického efektu (flicker efektu). V navazujících řízeních EIA proto musí být zpracováno plné hodnocení zdravotních rizik (HRA – Health Risk Assessment) a detailní akustické posouzení, které prokáže, že provozem větrných elektráren nedojde k nepříznivému ovlivnění zdraví a kvality života dětí umístěných v zařízení. Návrh řešení: Požaduji vypuštění akcelerační oblasti AOV48 – Chrbonín a souvisejícího územního opatření z návrhu Změny č. 2 Územního rozvojového plánu ČR. **PŘIPOMÍNKY K AKCELERAČNÍ OBLASTI AOV49 – KŘEČ** 23. Nesprávný skutkový stav – vodní zdroje a hydrogeologické poměry Dokumentace SEA nesprávně tvrdí, že se v území nenacházejí ochranná pásma vodních zdrojů, a z toho dovozuje zanedbatelné vlivy na vody. Současně však vůbec nezohledňuje obecní a individuální studny v lokalitách Křeč, Kozmice – Za Petrovým, Černovice – V Padělkách, Vlčeves – Lišky a Svatá Anna, které slouží k zásobování obyvatel pitnou vodou. Dále návrh ignoruje toky, povrchové vody a prameniště v AOV. Nejsou dostatečně stanoveny limity zakládání VTE. Je ignorován vliv výstavby a trvání základů VTE na podzemní vody a místní horninové prostředí. Návrh je v rozporu s § 3 zákona č. 500/2004 Sb., správní řád, a se zákonem č. 254/2001 Sb., vodní zákon. Návrh řešení: Požaduji vypuštění akcelerační oblasti AOV49 – Křeč a souvisejícího územního opatření z návrhu Změny č. 2 Územního rozvojového plánu ČR. 24. Rozpor s ochranou zemědělského půdního fondu (ZPF) Zemědělský půdní fond tvoří přibližně 78 % území AOV49. Dokumentace připouští zábor půd I. třídy ochrany v rozsahu 2,45 ha a II. třídy ochrany v rozsahu 0,27 ha, přesto vliv označuje pouze za „mírně negativní". Návrh bagatelizuje rozsah výstavby VTE a její dopady, neřeší nebezpečí eroze půd, a nedostatečně hodnotí možnost poškození meliorací včetně nezjištění jejich rozsahu. Návrh je v rozporu se zákonem č. 334/1992 Sb., o ochraně zemědělského půdního fondu, který stanoví zvýšenou ochranu nejbonitnějších půd. Návrh řešení: Požaduji vypuštění akcelerační oblasti AOV49 – Křeč a souvisejícího územního opatření z návrhu Změny č. 2 Územního rozvojového plánu ČR. 25. Rozpor s ochranou lesa (PUPFL) Pozemky určené k plnění funkcí lesa (PUPFL) tvoří přibližně 22 % území AOV49. Dokumentace značně podceňuje, resp. ignoruje a nehodnotí rozsah zásahů spojených s výstavbou VTE a to přístupových komunikací, manipulačních ploch a související nutnou likvidaci a fragmentaci lesních porostů a jejich vliv na migrační prostupnost živočichů. Návrh je v rozporu se zákonem č. 289/1995 Sb., lesní zákon, a neprokazuje existenci převažujícího veřejného zájmu. Návrh řešení: Požaduji vypuštění akcelerační oblasti AOV49 – Křeč a souvisejícího územního opatření z návrhu Změny č. 2 Územního rozvojového plánu ČR. 26. Nedostatečná ochrana přírody a biodiverzity SEA sama uvádí výskyt citlivých druhů ptáků a netopýrů, například krkavce velkého, motáka pochopa, čápa černého či netopýra rezavého. Biologické hodnocení neobsahuje vliv na hnízdiště orla mořského ve Mlýnech. Nebyly však dostatečně vyhodnoceny migrační trasy ani vazby na EVL Chýnovská jeskyně (CZ0314634) v rámci Natura 2000. V blízkém okolí AOV se nachází řada chráněných oblastí, které dokumentace nezmiňuje, dále cenných mokřadů a prameniště. Územím prochází migrační koridory zvláště chráněných druhů velkých savců a lokální biokoridory a biocentra, viz územní plán obce. Dokumentace zcela podceňuje dopady výstavby na tuto skutečnost. SEA a UO stanoví zcela nedostatečná opatření na ochranu netopýrů a ptáků. Výstavba všech UO připouštěných VTE povede k naprosté devastaci celého území ohledně dopravy obrovských dílů stavby, betonu, vybudování dostatečných přístupových komunikací. V oblasti nebyl vyhotoven ornitologický výzkum. Zásadním způsobem budou narušeny migrační koridory velkých savců a lokální biokoridory a biocentra. Vyskytují se chráněné druhy rostlin a živočichů neuvedené v SEA. Není dostatečná ochrana mokřadů (v UO bez ochranného pásma). V SEA je nedostatečně zjištěn rozsah mimolesní zeleně a je stanovena jeho nedostatečná ochrana. Provedeno vadné vyhodnocení vlivu na klima ze strany výstavby a provozu VTE. Návrh je v rozporu se zákonem č. 114/1992 Sb., o ochraně přírody a krajiny, s § 45i téhož zákona a s dohodou EUROBATS. Návrh řešení: Požaduji vyhotovení celoročního ornitologického a chiropterologického průzkumu v rozsahu odpovídajícím metodikám Agentury ochrany přírody a krajiny ČR a doporučením dohody EUROBATS, a to minimálně po dobu jednoho celého biologického cyklu. Současně požadují doplnění biologického hodnocení o výskyt a migrační trasy zvláště chráněných druhů, zejména orla mořského a čápa černého, včetně vyhodnocení hnízdních, potravních a migračních vazeb v širším území. Dále požadují úplné posouzení vlivů na EVL Chýnovské jeskyně (CZ0314634) a soustavu Natura 2000, včetně kumulativních vlivů více akceleračních oblastí a vyhodnocení rizik mortality ptáků a netopýrů. Pro případ, že uvedené vlivy na biodiverzitu a zvláště chráněné druhy nebudou spolehlivě vyloučeny, požaduji vypuštění akcelerační oblasti AOV49 – Křeč a souvisejícího územního opatření z návrhu Změny č. 2 Územního rozvojového plánu ČR. 27. Nepřiměřené zásahy do krajinného rázu Dokumentace sama připouští, že VTE budou novými dominantami viditelnými na velké vzdálenosti a mohou narušit pohledové osy na kostel sv. Jakuba Většího ve Křeči, hrad Choustník či historickou krajinu Sudkova Dolu. Současně nejsou dostatečně vyhodnoceny dopady na poutní místo Svatá Anna ani na tzv. Černovické vyhlídky. Obec Křeč je obklíčena z více stran v odstupové vzdálenosti 500 m. Dokumentace nehodnotí kumulovaný vliv všech 4 AOV47-50, chybí vizualizace dálkových pohledů a konkrétní hodnocení dopadů na kulturní a duchovní hodnoty území. Omezení výšky VTE na 250m a prezentace tohoto omezení jako zmírňujícího opatření dle SEA a UO, přičemž právě tato výška je základní příčinou zničení místního krajinného rázu, je absurdní. Návrh je v rozporu s § 12 zákona č. 114/1992 Sb., o ochraně přírody a krajiny.	byla stanovena podmínka v územních opatřeních na maximální celkovou plochu pro odnětí ZPF v AO pro záměry OZE. V rámci souvisejících územních opatření jsou stanoveny podmínky, které zajišťují ochranu protierozních opatření, funkčních melioračních zařízení, vodních toků a ploch a rovněž omezující možné terénní úpravy. V lokalitách, které indikovala biologická posouzení, je navíc v souvisejících územních opatřeních stanovena podmínka, která ukládá přednostní využívání propustných materiálů schopných vsakování pro všechny obslužné komunikace a v případech, kdy je nezbytné použití nepropustných povrchů, musí být tyto plochy povinně doplněny funkčním systémem vsakování nebo retence srážkových vod. Vzdálenost záměrů OZE od vodních ploch a toků, mokřadů apod. byla ošetřena podmínkou v územních opatřeních (v závislosti na výskytu takových území v akcelerační oblasti). Právo na ochranu zdraví je dáno platnou legislativou ČR a EU. Ustanovení obecně závazných právních předpisů týkajících se hlukové zátěže nejsou vymezením akceleračních oblastí dotčena, konkrétní záměry pro využití OZE budou muset splnit příslušné hlukové limity. Záměry OZE v akcelerační oblasti musí též splnit požadavky na výstavbu podle stavebního zákona a vyhlášky č. 146/2024 Sb. Dodržení požadavků na výstavbu bude předmětem řízení o povolení záměru. Do ÚO u všech AO pro VTE je zapracována podmínka zpracování hlukové studie a minimalizace shadow flicker efektu (míhání stínů). Záměry pro využití OZE budou muset splnit všechny legislativou požadované hygienické limity (např. hlukové). Požadavky na minimální vzdálenost VTE nebo akceleračních oblastí od obytné zástavby nejsou v českém právu ani v právu EU stanoveny. V rámci návrhu Změny č. 2 ÚRP byly AO pro VTE vymezovány v odstupové vzdálenosti minimálně 500 metrů od obytné zástavby sídel. Tato hodnota byla určena odborným odhadem jako vzdálenost, pod níž významně klesá pravděpodobnost, že by konkrétní záměry VTE splnily hlukové limity vůči obytné zástavbě. Konkrétní záměry pro využití OZE musí následně v navazujícím řízení splnit veškeré zákonné hygienické a hlukové limity. Vymezení akcelerační oblasti ve vzdálenosti 500 m od obytné zástavby tedy neznamená, že právě ve vzdálenosti 500 m od obytné zástavby budou poté VTE umisťovány. Jak již bylo konstatováno výše, kumulativní posouzení vlivů na životní prostředí a veřejné zdraví bylo v rámci SEA provedeno pro každou AO (viz karty AO v příloze č. 2 SEA) i pro Změnu č. 2 ÚRP jako celek. Při vymezování akceleračních oblastí bylo postupováno v souladu s právními předpisy ČR a EU a mezinárodními smlouvami. Územní opatření obsahují konkrétní podmínky

Poř. č.	Připomínkové místo	Číslo jednací	Článek	AO	Připomínka	Vyhodnocení
					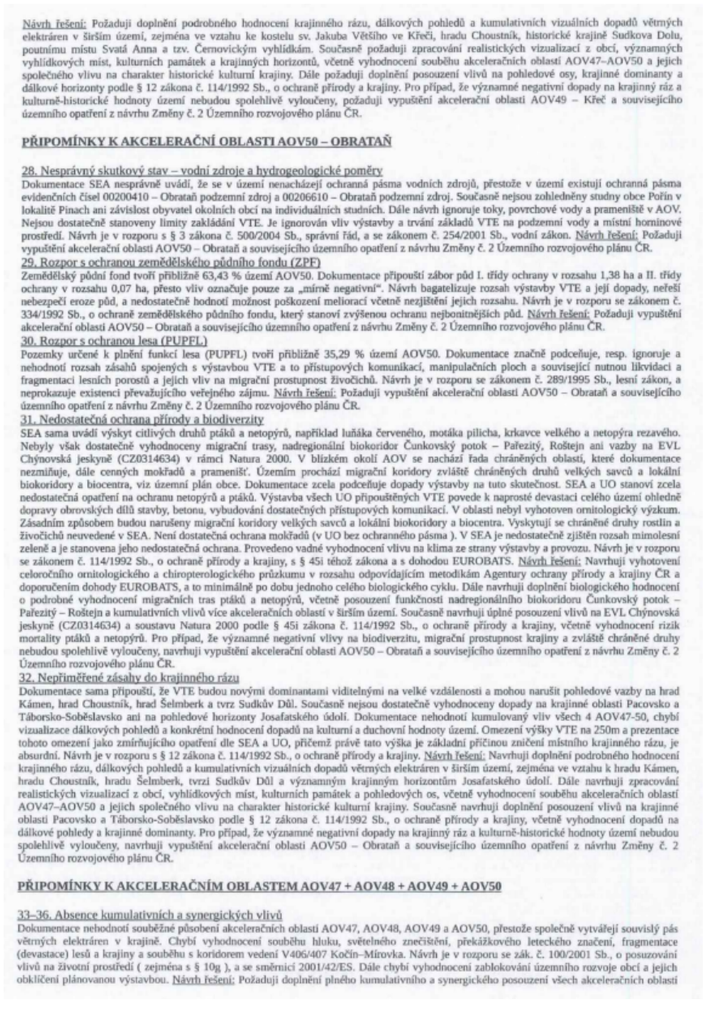	k zajištění ochrany přírody a půdy a dalších veřejných zájmů, které byly stanoveny s ohledem na specifika konkrétní technologie, oblasti, a limity využití území, což je v souladu s požadavkem čl. 15c odst. 1 písm. b) směrnice RED III. Směrnice EIA se vztahuje na posuzování konkrétních záměrů, nikoliv na posuzování koncepcí. Záměry v akcelerační oblasti jsou v souladu s čl. 16a odst. 3 směrnice RED III a s § 28 ZOZE osvobozeny od posuzování vlivů záměru na životní prostředí (EIA); osvobození se neuplatní pouze v zákonem výslovně stanovených výjimkách, tj. při přeshraničním posuzování nebo při vysoce pravděpodobném výskytu významných nepříznivých vlivů nezjištěných při pořizování územního opatření. Právo na příznivé životní prostředí a ochranu veřejného zdraví je dáno platnou legislativou ČR a EU a je na úrovni vymezení akceleračních oblastí zajištěno postupem vymezení podle právních předpisů a stanovením odpovídajících podmínek v územním opatření; záležitosti vyplývající z návrhu konkrétního záměru budou řešeny při povolení konkrétního záměru. Zákon č. 249/2025 Sb. a stavební zákon upravují zapojení dotčených územních samosprávných celků a veřejnosti do procesu pořizování změny ÚRP a procesu pořizování územních opatření o podmínkách a zmírňujících opatřeních, včetně stanovení lhůt. Vymezení AO bylo projednáno s obcemi a veřejností v rámci veřejného projednání v souladu s § 96 stavebního zákona. Všechny obce a veřejnost měli možnost uplatnit své připomínky k návrhu Změny č. 2 ÚRP.

Poř. č.	Připomínkové místo	Číslo jednací	Článek	AO	Připomínka	Vyhodnocení
					AOV47–AOV50 včetně souběhu s koridorem V406/407 Kočín–Mírovka, případně vypuštění všech akceleračních oblastí AOV47–AOV50 a souvisejících územních opatření z návrhu Změny č. 2 Územního rozvojového plánu ČR. 37–40. Rizika pro bezpečnost, letectví a IZS V území se nachází jev ÚAP 119 – Zájmové území Ministerstva obrany, který podmiňuje umisťování vysokých staveb dalším posouzením. UO neobsahuje vyhodnocení vlivu na letecký provoz. Dokumentace současně nehodnotí dopady souvislého pásu VTE na zásahy vrtulníků integrovaného záchranného systému v lesním území. Náleží se zde pásmo nízkého přeletu TSA 27 a to v bezprostřední blízkosti, v k.ú. Chválkov u Kn.. dokonce v přímém dotyku. Postup je v rozporu se zákonem č. 49/1997 Sb., o civilním letectví, a se zákonem č. 239/2000 Sb., o integrovaném záchranném systému. Návrh řešení: Požaduji doplnění odborného posouzení vlivů akcelerační oblasti na bezpečnost leteckého provozu, obranu státu a fungování integrovaného záchranného systému, zejména s ohledem na jev ÚAP 119 – Zájmové území Ministerstva obrany. Dále navrhuji vyhodnocení dopadů souvislého pásu větrných elektráren na zásahy vrtulníků integrovaného záchranného systému, letecké hašení lesních požárů, zdravotnickou záchrannou službu a další složky IZS v lesním území. Současně navrhuji doplnění závazných stanovisek Ministerstva obrany, Úřadu pro civilní letectví, Řízení letového provozu ČR a složek IZS k umístění větrných elektráren v dotčeném území. Pro případ, že uvedené vlivy nebudou spolehlivě vyloučeny, požaduji vypuštění všech akceleračních oblastí AOV47–AOV50 a souvisejících územních opatření z návrhu Změny č. 2 Územního rozvojového plánu ČR. 41–44. Nesouhlas obcí a veřejnosti Dotčené obce přijaly nesouhlasná usnesení s vymezením akceleračních oblastí. Současně proběhlo referendum ve městě Černovice, které vyjádřilo nesouhlas občanů s výstavbou VTE. V obci Radenín byla podána petice proti vymezení AOV podepsaná 251 občany. Současně byla podána petice na Jihočeský kraj a Kraj Vysočinu za všechny čtyři akcelerační oblasti AOV47–AOV50 s přibližně 3.500 podpisy, což potvrzuje zásadní nesouhlas veřejnosti i samospráv, lze shrnout, že minimálně 2/3 trvale hlášených obyvatel celé oblasti jsou proti zřízení AOV47 plus uživatelé a vlastníci nemovitostí v území. Tvorba návrhu proběhla bez účasti obcí a veřejnosti, lhůta poskytnutá k připomínkám je zcela neadekvátní. Návrh je tak v rozporu s principem samosprávy a požadavky Aarhuské úmluvy. Návrh řešení: Požaduji respektování principu samosprávy a vypuštění akceleračních oblastí AOV47–AOV50 a souvisejících územních opatření z návrhu Změny č. 2 Územního rozvojového plánu ČR. **PŘIPOMÍNKY K AKCELERAČNÍM OBLASTEM AOV24 + AOV47 + AOV48 + AOV49 + AOV50** 45–49. Nepřezkoumatelnost návrhu Návrh pracuje pouze s modelovým předpokladem umístění větrných elektráren bez konkrétního rozmístění staveb a související infrastruktury. Bez znalosti konkrétní polohy nelze objektivně vybodnotit hluk, dopady na veřejné zdraví, krajinný ráz ani dopady na obyvatele. Vyhodnocení vlivu SEA je proto naprosto formální. Návrh je proto nepřezkoumatelný podle § 172 zákona č. 500/2004 Sb., správní řád. Návrh řešení: Požaduji doplnění variant a modelů rozmístění větrných elektráren, přístupových komunikací a související infrastruktury, případně vypuštění všech akceleračních oblastí AOV24 + AOV47 + AOV48 + AOV49 + AOV50 a souvisejících územních opatření z návrhu Změny č. 2 Územního rozvojového plánu ČR. 50–54. Nepřípustné odkládání posouzení vlivů Klíčové vlivy na veřejné zdraví, hluk, vibrace, flicker efekt, ptáky a netopýry nejsou posouzeny nyní, ale až v budoucích navazujících řízeních nebo v monitoringu po realizaci záměru. Tím dochází k přenesení podstatných otázek mimo fázi SEA, kdy již nebude možné ovlivnit samotné vymezení území. Postup je v rozporu se zásadou prevence a se zákonem č. 100/2001 Sb. Návrh řešení: Požaduji doplnění posouzení vlivů již ve fázi SEA, zejména v oblasti veřejného zdraví, hluku, flicker efektu a vlivů na biodiverzitu. Případně vypuštění všech akceleračních oblastí AOV24 + AOV47 + AOV48 + AOV49 + AOV50 a souvisejících územních opatření z návrhu Změny č. 2 Územního rozvojového plánu ČR. 55–59. Nedostatečné posouzení vlivů na veřejné zdraví Dokumentace neobsahuje konkrétní akustickou studii ani posouzení infrazvuku, amplitudové modulace a stroboskopického efektu. Současně připouští obytnou nebo rekreační zástavbu ve vzdálenostech okolo 500 m od hranic AOV, přičemž ve velmi mnoha případech se zejména obytné nebo rekreační objekty nacházejí přímo na hranici akceleračních oblastí nebo ve vzdálenostech kratších než 500 m. Dokumentace současně nehodnotí kumulativní zdravotní dopady souběhu více akceleračních oblastí AOV47–AOV50 na obyvatele dotčených obcí. Návrh je v rozporu se zákonem č. 258/2000 Sb., o ochraně veřejného zdraví, a s nařízením vlády č. 272/2011 Sb. Návrh řešení: Požaduji zpracování plného hodnocení zdravotních rizik (HRA), detailní akustické studie a posouzení infrazvuku, vibrací, amplitudové modulace a flicker efektu. Současně požaduji stanovení minimální odstupové vzdálenosti větrných elektráren od zastavitelného území, obytné a rekreační zástavby v rozsahu nejméně šestinásobku celkové výšky větrné elektrárny (6× výška VTE), nejméně však vždy 1km, a to s ohledem na princip předběžné opatrnosti a ochranu veřejného zdraví. Pro případ, že uvedená odstupová vzdálenost nebude stanovena, požaduji vypuštění všech akceleračních oblastí AOV24 + AOV47 + AOV48 + AOV49 + AOV50 a souvisejících územních opatření z návrhu Změny č. 2 Územního rozvojového plánu ČR. 60–64. Nedostatečné odůvodnění výběru lokality Dokumentace vůbec nevysvětluje, proč byla zvolena právě krajina s velmi vysokým podílem lesa, kvalitní zemědělské půdy a kulturních, přírodních a zejména krajinných hodnot a vůbec dané území, co bylo (objektivně a konkrétně specifikováno) vlastně podkladem a důvodem pro volbu dané lokality. Současně nejsou porovnány méně konfliktní varianty ani brownfieldy, přestože samotný ÚRP ČR deklaruje preferenci narušených území. Postup je v rozporu s principem minimalizace dopadů a s § 172 správního řádu. Návrh řešení: Požaduji vypuštění všech akceleračních oblastí AOV24 + AOV47 + AOV48 + AOV49 + AOV50 a souvisejících územních opatření z návrhu Změny č. 2 Územního rozvojového plánu ČR. 65–69. Dopady na majetek a infrastrukturu SEA nesprávně hodnotí vlivy na hmotné statky jako nulové, přestože lze očekávat zatížení místních komunikací, pokles hodnoty nemovitostí a zásahy do obecní infrastruktury. Pozemky a budovy v okolí VTE budou zcela znehodnoceny, když hlavní devizou jejich tržní hodnoty je právě zdejší naprostý klid a zachovalá krajina. V území se nachází i vodohospodářská infrastruktura, včetně vodojemů a vrtů, jejichž ochrana nebyla posouzena. Dokumentace ignoruje FVE (např. v části obce Mnich Chválkov v bezprostřední blízkosti hranice AOV47). Místní a krajské komunikace nejsou uzpůsobeny na nezbytný rozsah plánované výstavby. Dochází tak k nepřiměřenému zásahu do vlastnických práv podle čl. 11 Listiny základních práv a svobod. Návrh řešení: Navrhuji doplnění podrobného posouzení dopadů větrných elektráren na hmotné statky, místní komunikace, technickou a vodohospodářskou infrastrukturu, včetně vodojemů, vodovodních řadů a dalších zařízení sloužících k zásobování obyvatel pitnou vodou. Dále navrhuji vyhodnocení dopadů přepravy nadrozměrných komponent na stav silnic nižších tříd, mostů a obecních komunikací, včetně návrhu konkrétních opatření k ochraně infrastruktury a majetku obcí. Současně navrhuji doplnění posouzení vlivů na hodnotu nemovitostí, kvalitu bydlení a výkon vlastnických práv obyvatel dotčeného území podle čl. 11 Listiny základních práv a svobod. Pro případ, že významné negativní dopady na majetek, infrastrukturu a vlastnická práva nebudou spolehlivě vyloučeny, navrhuji vypuštění všech akceleračních oblastí AOV24 + AOV47 + AOV48 + AOV49 + AOV50 a souvisejících územních opatření z návrhu Změny č. 2 Územního rozvojového plánu ČR. 70–74. Rozpor s principem minimalizace dopadů a veřejným zájmem, rozpor s ústavním pořádkem Akcelerační oblasti mají být podle odůvodnění ÚRP ČR vymezovány v územích s nízkým konfliktním potenciálem. AOV24 + AOV47 + AOV48 + AOV49 + AOV50 vykazují vysoce konfliktní střety s ochranou vod, lesa, ZPF, biodiverzity, krajinného rázu i veřejného zdraví. Návrh proto neprokazuje proporcionalitu zásahu ani převahu veřejného zájmu nad negativními dopady. Nadto veřejný zájem na stavbě VTE a navíc	

Poř. č.	Připomínkové místo	Číslo jednací	Článek	AO	Připomínka	Vyhodnocení
					takovýmto způsobem není nikde výslovně definován. AOV a UO neodůvodněně zvýhodňují jednu skupinu subjektů před jinými konkrétně investory VTE před občany a obyvateli zasažených obcí a vlastníky nemovitostí, což je v rozporu zejména s čl. 3 odst.1, čl. 4 odst. 3,4, čl. 7, čl. 8, čl. 101 odst.1. Ústavy ČR. Návrh řešení: Požaduji doplnění řádného vyhodnocení proporcionality zásahu do území a prokázání převahy veřejného zájmu nad negativními dopady na životní prostředí, krajinu, veřejné zdraví a majetková práva obyvatel. Současně požaduji doplnění variantního posouzení méně konfliktních lokalit, včetně brownfieldů a území s nižším střetem s ochranou vod, lesa, zemědělského půdního fondu, biodiverzity a krajinného rázu. Dále požaduji přepracování návrhu tak, aby akcelerační oblasti byly vymezovány pouze v územích s prokazatelně nízkým konfliktním potenciálem v souladu s odůvodněním ÚRP ČR a principem minimalizace dopadů. Pro případ, že proporcionalita zásahu a převaha veřejného zájmu nebudou spolehlivě prokázány, požaduji vypuštění všech akceleračních oblastí AOV24 + AOV47 + AOV48 + AOV49 + AOV50 a souvisejících územních opatření z návrhu Změny č. 2 Územního rozvojového plánu ČR. 75–79. Nedostatečnost zmírňujících opatření Stanovená opatření jsou převážně obecná, formální a deklaratorní, například omezení výšky VTE na 200 nebo 250 m, a zejména odporující zjištěním v rámci SEA. Dokumentace neobsahuje konkrétní opatření pro ochranu obyvatelstva před hlukem, dalšími výše uvedenými fyzikálními jevy, světelným znečištěním nebo pro zachování migrační prostupnosti krajiny. Závěr o dostatečnosti opatření je proto nepodložený a v rozporu se zákonem č. 100/2001 Sb. Návrh řešení: Navrhuji doplnění konkrétních a závazných zmírňujících opatření pro ochranu obyvatelstva před hlukem, infrazvukem, amplitudovou modulací, vibracemi, stroboskopickým efektem a světelným znečištěním. Dále navrhuji doplnění opatření pro zachování migrační prostupnosti krajiny, ochranu ptáků a netopýrů a omezení kumulativních dopadů více akceleračních oblastí v širším území. Současně navrhuji stanovení jasných podmínek pro monitoring, kontrolu a vyhodnocování dopadů nezávislými odbornými institucemi, nikoliv pouze provozovateli větrných elektráren. Dále navrhuji stanovení minimální odstupové vzdálenosti větrných elektráren od obytné a rekreační zástavby v rozsahu nejméně šestinásobku celkové výšky větrné elektrárny (6× výška VTE), nejméně však vždy 1km. Pro případ, že účinná a konkrétní zmírňující opatření nebudou doplněna a jejich funkčnost spolehlivě prokázána, navrhuji vypuštění všech akceleračních oblastí AOV24 + AOV47 + AOV48 + AOV49 + AOV50 a souvisejících územních opatření z návrhu Změny č. 2 Územního rozvojového plánu ČR. 80–84. Vnitřní rozpory a nedostatečný monitoring SEA současně tvrdí, že kumulativní vlivy nebyly zjištěny, ale zároveň připouští jejich existenci při souběhu více AOV. Monitoring je nepřípustně navržen až po realizaci záměru a převážně v režii provozovatelů. Dokumentace je proto vnitřně rozporná a nepřezkoumatelná. Návrh řešení: Navrhuji doplnění nezávislého a transparentního systému monitoringu, který bude prováděn již před realizací záměru a následně i v průběhu provozu větrných elektráren. Dále navrhuji, aby monitoring nebyl zajišťován pouze provozovateli větrných elektráren, ale také nezávislými odbornými institucemi a orgány ochrany přírody, veřejného zdraví a životního prostředí. Současně navrhuji doplnění konkrétních metodik, rozsahu a kontrolních mechanismů monitoringu hluku, infrazvuku, mortality ptáků a netopýrů, migračních tras, krajinného rázu a kumulativních vlivů. Pro případ, že nebude zajištěn nezávislý, odborný a přezkoumatelný monitoring vlivů záměru, navrhuji vypuštění všech akceleračních oblastí AOV24 + AOV47 + AOV48 + AOV49 + AOV50 a souvisejících územních opatření z návrhu Změny č. 2 Územního rozvojového plánu ČR. 85–89. Absence variantního řešení Dokumentace neposuzuje alternativní lokality ani modely a varianty rozmístění, počtu či výšky VTE. Není prokázáno, že navržená varianta představuje řešení s nejmenšími dopady na životní prostředí a obyvatele. Není ani tvrzen a prokazován veřejný zájem zřízení AOV. Postup je v rozporu se směrnicí 2001/42/ES a zákonem č. 100/2001 Sb. Návrh řešení: Navrhuji doplnění variantního posouzení akcelerační oblasti, včetně alternativních lokalit, jiného rozmístění větrných elektráren, nižšího počtu staveb a variant s menší výškou větrných elektráren. Dále navrhuji vyhodnocení méně konfliktních řešení, zejména využití brownfieldů, narušených území a lokalit s nižším střetem s ochranou přírody, krajinného rázu, veřejného zdraví a obytné zástavby. Současně navrhuji doplnění srovnávací analýzy jednotlivých variant z hlediska dopadů na životní prostředí, veřejné zdraví, biodiverzitu, krajinný ráz a majetková práva obyvatel. Pro případ, že nebude prokázáno, že navržená varianta představuje řešení s nejmenšími dopady na životní prostředí a obyvatele, navrhuji vypuštění všech akceleračních oblastí AOV24 + AOV47 + AOV48 + AOV49 + AOV50 a souvisejících územních opatření z návrhu Změny č. 2 Územního rozvojového plánu ČR. 90–94. Nepřiměřenost zásahu do území Navržené řešení představuje brutální zásah do charakteru krajiny, kvality života obyvatel i majetkových práv a narušení jejich legitimního očekávání, že tyto hodnoty budou zachovány. Nebylo prokázáno (dokumentace se tím ani nezabývá), že negativní dopady nelze dosáhnout jiným, méně konfliktním řešením. Návrh tak nesplňuje princip proporcionality vyžadovaný správním právem i judikaturou správních soudů. Návrh řešení: Navrhuji doplnění řádného posouzení proporcionality zásahu do území, včetně vyhodnocení dopadů na krajinný ráz, kvalitu života obyvatel, veřejné zdraví, majetková práva a charakter venkovského prostředí. Dále navrhuji prokázání, že sledovaného veřejného zájmu nelze dosáhnout jiným, méně konfliktním řešením s nižšími dopady na obyvatele a životní prostředí. Současně navrhuji doplnění variantního řešení a vyhodnocení méně zatěžujících alternativ v souladu s principem proporcionality a minimalizace zásahů do práv obyvatel. Pro případ, že proporcionalita zásahu a nezbytnost navrženého řešení nebudou spolehlivě prokázány, navrhuji vypuštění všech akceleračních oblastí AOV24 + AOV47 + AOV48 + AOV49 + AOV50 a souvisejících územních opatření z návrhu Změny č. 2 Územního rozvojového plánu ČR. 95–99. Riziko lesních požárů a omezení možností hašení AOV24 + AOV47 + AOV48 + AOV49 + AOV50 se z významné části nacházejí v lesních porostech nebo v jejich bezprostřední blízkosti. Dokumentace SEA však vůbec nehodnotí rizika vzniku a šíření lesních požárů ani dopady souvislého pásu větrných elektráren na možnosti zásahu jednotek požární ochrany a integrovaného záchranného systému. Dokumentace současně nehodnotí kumulativní dopad souvislého pásu cca 88 větrných elektráren v AOV47–AOV50 na krizové řízení a požární bezpečnost krajiny. V podmínkách probíhající klimatické změny a narůstajícího rizika sucha představuje rozsáhlá industrializace lesních hřebenů významné zvýšení požárního rizika v území. Návrh je v rozporu se zásadou prevence podle § 2900 občanského zákoníku, s požadavky zákona č. 133/1985 Sb., o požární ochraně, a s požadavkem řádného vyhodnocení rizik podle zákona č. 100/2001 Sb., o posuzování vlivů na životní prostředí. Návrh řešení: Požaduji doplnění podrobného posouzení požárních rizik, možností zásahu HZS a dopadů souvislého pásu větrných elektráren na letecké hašení lesních požárů, krizové řízení a evakuaci obyvatel. Současně požaduji stanovisko HZS a odborné vyhodnocení dostupnosti území pro zásahovou techniku v podmínkách rozsáhlých lesních požárů. Pro případ, že uvedená rizika nebudou spolehlivě vyloučena, požaduji vypuštění akceleračních oblastí AOV24 + AOV47 + AOV48 + AOV49 + AOV50 a souvisejících územních opatření z návrhu Změny č. 2 Územního rozvojového plánu ČR. 100. Procesní vada – neúplné zveřejnění koordinačního výkresu Proces zveřejnění návrhu Změny č. 2 ÚRP vykazuje vady, neboť koordinační výkres nebyl zveřejněn v úplné podobě a chybí zde údaje k identifikaci katastrálních parcel k přesnému určení hranice AOV. Ve zveřejněné dokumentaci absentovaly záměry FVE, přestože představují významnou součást navrhovaného využití území a mají zásadní význam pro posouzení kumulativních a synergických vlivů. Veřejnosti tak nebyla umožněna řádná orientace v návrhu ani efektivní uplatnění připomínek, čímž mohlo dojít ke zkrácení procesních práv veřejnosti. Návrh řešení: Požadujeme vypořádání této procesní vady v souladu se zásadou ochrany práv veřejnosti a transparentnosti procesu pořizování opatření obecné povahy.	

Poř. č.	Připomínkové místo	Číslo jednací	Článek	AO	Připomínka	Vyhodnocení
3364.	Peterková Petra	MMR-39369-2026-81	99ch, 99cza, 99czb, 99czc, 99czd	AOV24, AOV47, AOV48, AOV49, AOV50	 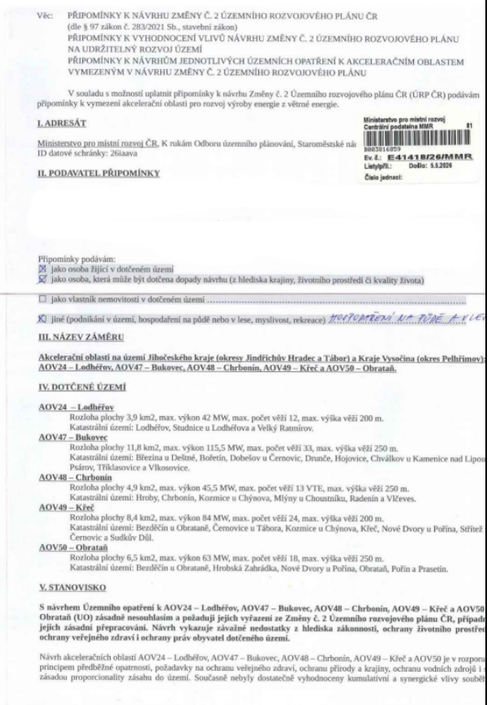	**Akceptováno částečně.** **Akcelerační oblasti AOV47 – Bukovec AOV49 – Křeč byly vypuštěny. Akcelerační oblast AOV24 – Lodhéřov byla zmenšena.** Při vymezování akceleračních oblastí bylo postupováno v souladu se správním řádem a stavebním zákonem a byly opatřeny všechny relevantní podklady vyžadované právními předpisy. § 68 správního řádu se podle § 174 odst. 1 správního řádu použije pro opatření obecné povahy přiměřeně. K návrhu Změny č. 2 ÚRP a souvisejících územních opatření bylo pořízeno vyhodnocení vlivů na udržitelný rozvoj území (VVURÚ), obsahující jak vyhodnocení vlivů koncepce na životní prostředí (SEA), tak posouzení vlivů na lokality soustavy Natura 2000, zpracovaná osobami s příslušnou autorizací. Obsah VVURÚ zahrnuje všechny náležitosti požadované právními předpisy. VVURÚ nekonstatovalo žádný významný negativní vliv. Podkladem pro návrh a pro VVURÚ bylo též biologické posouzení podle § 11 odst. 3 resp. 4 ZOZE. Ochrana hodnot v území a kvality bydlení byla zajištěna zpracováním a projednáním návrhu v souladu s požadavky stavebního zákona, ZOZE a dalších právních předpisů, zohledněním výsledků biologického posouzení a průběžných výstupů z VVURÚ a zohledněním dalších podkladů, mj. dokumentu Screening území ČR z hlediska ochrany krajinného rázu (Roman Bukáček, Simona Vondráčková, 2025). Ochrana hodnot v území a kvality bydlení byla zajištěna na úrovni koncepce. Podrobnosti, které nelze na úrovni koncepce řešit (např. prokázání splnění hlukových limitů záměrem) budou řešeny na úrovni konkrétních záměrů v souladu se stavebním zákonem, ZOZE a dalšími právními předpisy. Zadání Změny č. 2 ÚRP schválené vládou ČR nepožadovalo variantní řešení. Vlivy návrhu, včetně kumulativních vlivů, byly posouzeny na úrovni koncepce v rámci VVURÚ. Proběhlo hodnocení nulové varianty (platné znění ÚRP) vůči navrhované variantě (Změna č. 2 ÚRP). Při návrhu akceleračních oblastí byla brána v úvahu kritéria uvedená v článku 15c odst. 1 písm. a) bod i) směrnice RED III, resp. § 4 odst. 3 ZOZE. Uvedená ustanovení právních předpisů uvádějí typy území, kde má být vymezení akceleračních oblastí upřednostněno, nevylučují tedy vymezení akcelerační oblasti i v jiných typech území. Akcelerační oblasti pro VTE nebylo ve většině případů možno vymezit pouze v územích uvedených výše, a to zejména z důvodů, že technologie větrných elektráren vyžaduje značné rozestupy (v řádu stovek metrů) mezi jednotlivými zařízeními. Akcelerační oblasti umožňující výstavbu většího počtu stožárů proto zabírají rozsáhlé území, podmínkou pak je i dostatečný větrný potenciál. Ve Změně č. 2 ÚRP nebyly i s ohledem na jejich celostátní význam navrhovány oblasti pro VTE menší než 2,5 km^2. Zároveň není

Poř. č.	Připomínkové místo	Číslo jednací	Článek	AO	Připomínka	Vyhodnocení
					 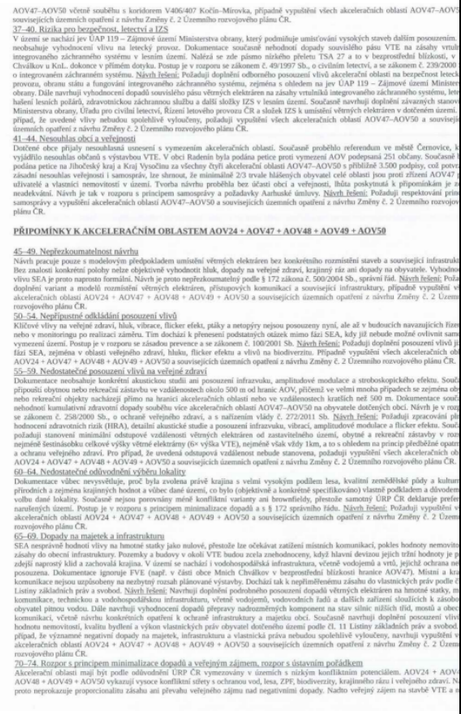	žádoucí akcelerační oblasti pro VTE umisťovat v těsné blízkosti obydleného území, což značně limituje využití brownfieldů a dalších zastavěných ploch. Předpokládaný výkon záměrů umístitelných v akcelerační oblasti byl v souladu s § 7 odst. 3 ZOZE stanoven odborným odhadem. Přesný výkon, počet, umístění a výšku věží VTE nelze určit bez znalosti konkrétního záměru. Vymezením akcelerační oblasti není povolen konkrétní záměr. Smyslem vymezení akcelerační oblasti a stanovení podmínek v územním opatření není nahradit úvahu stavebníka o tom, v jaké přesné poloze či kapacitě chce v AO svůj záměr zrealizovat. Návrh obsahuje celou řadu podmínek a zmírňujících opatření pro každou AOV k předejití možným střetům budoucích záměrů s jinými veřejnými zájmy a v souladu se ZOZE řeší prostřednictvím územního opatření požadavky na budoucí záměry v mnohem větší podrobnosti, než kdyby došlo jen k vymezení plochy či koridoru pro OZE v ÚRP. Kumulativní posouzení vlivů na životní prostředí a veřejné zdraví bylo v rámci SEA provedeno pro každou AO (viz karty AO v příloze č. 2 SEA) i pro Změnu č. 2 ÚRP jako celek. Kumulativní vlivy na krajinný ráz je možno stanovit tam, kde existují prostorově a výškově obdobné stavby a záměry, jinak postrádá hodnocení kumulace smysl. Problematika ochrany ptáků byla řešena během vymezování akceleračních oblastí takto: 1) Podle § 4 zákona č. 249/2025 Sb. (ZOZE) nelze akcelerační oblast vymezit na území evropsky významné lokality a ptačí oblasti. 2) V rámci zpracování návrhu Změny č. 2 ÚRP byly využity mapy citlivosti ptáků vůči výstavbě VTE zpracované podle metodiky BirdLife International Českou společností ornitologickou (https://www.birdlife.cz/mapa-citlivosti-ptaku-vuci-vystavbe-vetrnych-elektraren-v-cesku-novy-nastroj-pro-udrzitelne-planovani/). Na základě map citlivosti nebyla do akceleračních oblastí zařazena území s extrémním a vysokým rizikem střetů ptáků s VTE. 3) Dále bylo pro jednotlivé akcelerační oblasti zpracováno biologické posouzení podle § 11 odst. 3, resp. 4 ZOZE. Výsledky posouzení byly respektovány při vymezení akceleračních oblastí a na jejich základě byly stanoveny podmínky a zmírňující opatření implementovaná do územních opatření. Jedná se o podmínky pro ochranu významných biotopů, eliminaci negativních vlivů během hnízdního období, monitoring mortality ptáků, využití detekčních systémů, selektivních odstávek a dalších technických opatření ke snižování kolizního rizika ptáků a VTE. 4) Následně proběhlo vyhodnocení vlivu návrhu Změny č. 2 ÚRP na udržitelný rozvoj území, jehož součástí je vyhodnocení vlivu na životní prostředí (SEA) a vyhodnocení vlivů na lokality

Poř. č.	Připomínkové místo	Číslo jednací	Článek	AO	Připomínka	Vyhodnocení
					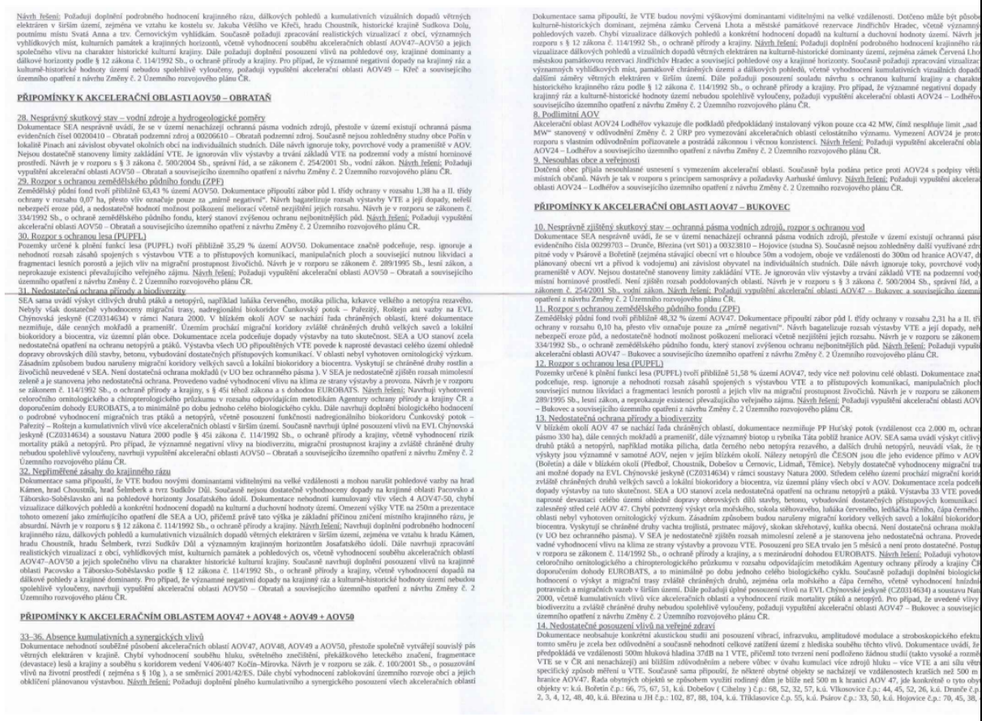	soustavy Natura 2000. Nebyly identifikovány významné negativní vlivy na populace ptáků, které by bránily vymezení akcelerační oblasti. 5) Na základě stanovisek dotčených orgánů a připomínek veřejnosti byla do územního opatření doplněna podmínka vymezující biologický dozor ve fázi přípravy a realizace VTE, jehož účelem bude eliminovat nebo významně snížit negativní vlivy na zvláště chráněné druhy ptáků. Pro vymezení akceleračních oblastí byla využita vrstva území významných pro netopýry dle podkladů ČESON i výskyt netopýrů hodnocený v rámci biologického posouzení a vyhodnocení SEA. Ochrana netopýrů je dále zajištěna souborem preventivních a provozních opatření, zejména povinností sezónních odstávek v období zvýšeného rizika mortality, využíváním technických prostředků ke snižování kolizního rizika a následným monitoringem letové aktivity netopýrů. Výskyt přírodních biotopů byl ověřen během provedeného biologického posouzení. Zdrojem informací byla kromě terénního průzkumu zejména průběžně aktualizovaná vrstva mapování biotopů spravovaná Agenturou ochrany přírody a krajiny ČR, která spojitě pokrývá celé území České republiky. Na základě zjištěných skutečností byly následně autorizovanou osobou podle § 45j zákona č. 114/1992 Sb., o ochraně přírody a krajiny, v rámci územního opatření pro danou akceleračí oblast stanoveny podmínky na eliminaci či kompenzaci případných negativních vlivů záměrů OZE. Plošně rozsáhlejší výskyty kvalitních přírodních biotopů nebyly do vymezení akceleračních oblastí zahrnovány. Vliv umístění akceleračních oblastí na prostupnost krajiny a migraci velkých savců byl posuzován v rámci vyhodnocení vlivů návrhu Změny č. 2 ÚRP na udržitelný rozvoj území, jehož součástí je i vyhodnocení vlivů na životní prostředí (SEA) a vyhodnocení vlivů na lokality soustavy Natura 2000. Provedená hodnocení konstatovala, že vliv vymezených akceleračních oblastí (AO) na migraci zvláště chráněných druhů savců není významně negativní, nedojde k významnému bariérovému efektu. Pro ochranu zvláště chráněných druhů velkých savců (rys, vlk, medvěd a los) vymezila Agentura ochrany přírody a krajiny ČR propojenou soustavu ploch a koridorů – tzv. biotop vybraných zvláště chráněných druhů velkých savců, který je součástí územně analytických podkladů (ÚAP). Tyto podklady byly při navrhování AO respektovány, tzv. jádrová území byla z návrhu AO zcela vyloučena a pro koridory je v rámci územních opatření stanovena podmínka zaručující zachování prostupnosti. Několik akceleračních oblastí bylo v rámci úpravy návrhu po společném jednání a veřejném projednání vypuštěno z důvodu minimalizace průniku akceleračních oblastí a migračních koridorů.

Poř. č.	Připomínkové místo	Číslo jednací	Článek	AO	Připomínka	Vyhodnocení
					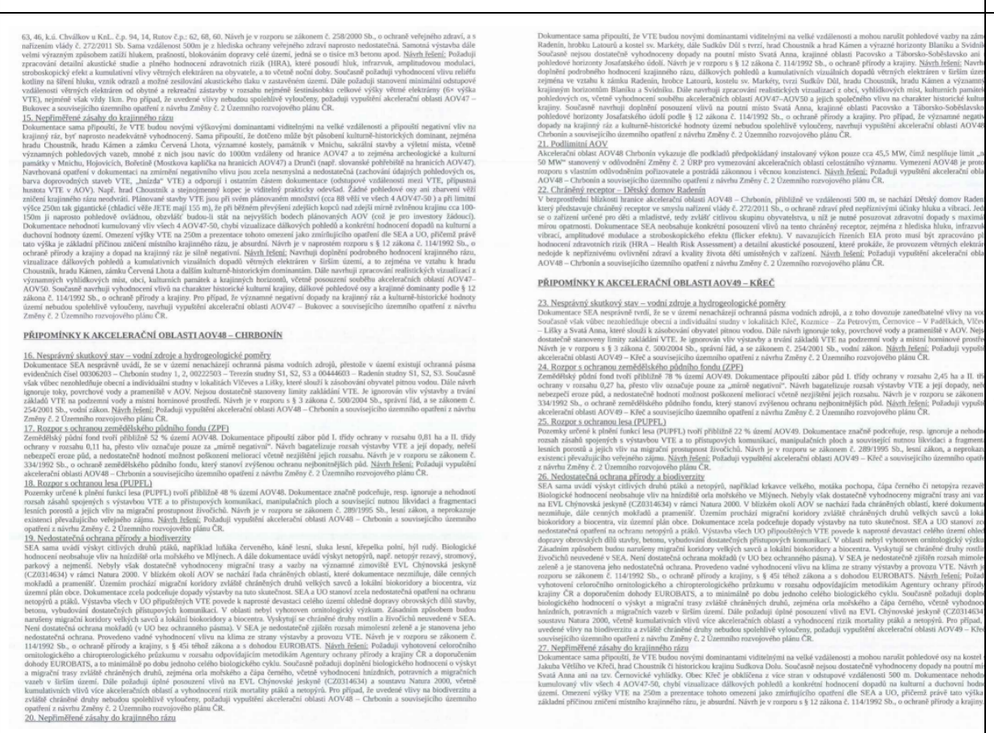	Výskyt obojživelníků, plazů, hmyzu a dalších skupin bezobratlých byl posuzován v rámci biologického posouzení. Při vymezování akceleračních oblastí byly zohledněny významné biotopy, mokřady, vodní prvky, přírodní biotopy i další ekologicky cenné lokality. Územní opatření současně stanovují podmínky na ochranu přírodních biotopů a dalších přírodních hodnot území, které budou sloužit také pro ochranu obojživelníků, plazů a hmyzu a dalších skupin bezobratlých. V případě výskytu obojživelníků byla stanovena podmínka zajištění staveniště proti úhynu a zraňování obojživelníků. Na základě stanovisek dotčených orgánů a připomínek veřejnosti byla do územních opatření pro VTE doplněna podmínka vymezující biologický dozor ve fázi přípravy a realizace VTE, jehož účelem bude eliminovat nebo významně snížit negativní vlivy na zvláště chráněné druhy. Akcelerační oblasti jsou vymezeny mimo nadregionální a regionální biocentra ÚSES. Prvkům lokálního ÚSES a všem biokoridorům nebylo možné se při vymezování akceleračních oblastí zcela vyhnout, proto je ve všech souvisejících územních opatřeních stanovena podmínka, která vylučuje zásah do ploch a koridorů lokálního ÚSES, nadregionálních a regionálních biokoridorů, vyjma nezbytného křížení liniové dopravní a technické infrastruktury s biokoridory. Vymezení akcelerační oblasti samo o sobě nepředstavuje povolení ke kácení ani zásah do lesních porostů. Konkrétní rozsah případného odlesnění bude znám až v navazujících řízeních podle umístění jednotlivých záměrů a související infrastruktury. Zásahy do lesních porostů budou podléhat povolovacím procesům podle lesního zákona a zákona o ochraně přírody a krajiny. Současně jsou v územních opatřeních stanoveny podmínky na ochranu přírodních biotopů a zvláště chráněných druhů, které mají minimalizovat případné negativní dopady na biodiverzitu lesních ekosystémů. Vymezování AO pro VTE na I. a II. třídě ochrany ZPF právní předpisy umožňují a v řadě případů se mu nebylo možné vyhnout s ohledem na velkou rozlohu AO pro VTE celostátního významu a mozaikovité prolínání půd I. a II. třídy ochrany ZPF napříč územím. Samotné VTE a doprovodné stavby (např. příjezdová cesta) zaberou jen zlomek území akcelerační oblasti, zábor zemědělské půdy lze odůvodnit veřejným zájmem na výstavbě záměrů pro využití OZE. V návrhu Změny č. 2 ÚRP pro veřejné projednání byl vyhodnocen potenciální celkový zábor na I. a II. třídě ochrany ZPF v rozsahu 95,3 ha, což představuje 0,2 % z navrhované rozlohy AO. Územní opatření stanoví podmínky, které vyžadují zachování funkčnosti stávajících meliorací, zakazují poškozování protierozních opatření a vylučují vznik pozemků bez přístupu či neobhospodařovatelných ploch; všechna tato opatření zajišťují ochranu zemědělského hospodaření v akceleračních oblastech. Na základě vypořádání stanovisek a připomínek

Poř. č.	Připomínkové místo	Číslo jednací	Článek	AO	Připomínka	Vyhodnocení
						byla stanovena podmínka v územních opatřeních na maximální celkovou plochu pro odnětí ZPF v AO pro záměry OZE. V rámci souvisejících územních opatření jsou stanoveny podmínky, které zajišťují ochranu protierozních opatření, funkčních melioračních zařízení, vodních toků a ploch a rovněž omezující možné terénní úpravy. V lokalitách, které indikovala biologická posouzení, je navíc v souvisejících územních opatřeních stanovena podmínka, která ukládá přednostní využívání propustných materiálů schopných vsakování pro všechny obslužné komunikace a v případech, kdy je nezbytné použití nepropustných povrchů, musí být tyto plochy povinně doplněny funkčním systémem vsakování nebo retence srážkových vod. Vzdálenost záměrů OZE od vodních ploch a toků, mokřadů apod. byla ošetřena podmínkou v územních opatřeních (v závislosti na výskytu takových území v akcelerační oblasti). Právo na ochranu zdraví je dáno platnou legislativou ČR a EU. Ustanovení obecně závazných právních předpisů týkajících se hlukové zátěže nejsou vymezením akceleračních oblastí dotčena, konkrétní záměry pro využití OZE budou muset splnit příslušné hlukové limity. Záměry OZE v akcelerační oblasti musí též splnit požadavky na výstavbu podle stavebního zákona a vyhlášky č. 146/2024 Sb. Dodržení požadavků na výstavbu bude předmětem řízení o povolení záměru. Do ÚO u všech AO pro VTE je zapracována podmínka zpracování hlukové studie a minimalizace shadow flicker efektu (míhání stínů). Záměry pro využití OZE budou muset splnit všechny legislativou požadované hygienické limity (např. hlukové). Požadavky na minimální vzdálenost VTE nebo akceleračních oblastí od obytné zástavby nejsou v českém právu ani v právu EU stanoveny. V rámci návrhu Změny č. 2 ÚRP byly AO pro VTE vymezovány v odstupové vzdálenosti minimálně 500 metrů od obytné zástavby sídel. Tato hodnota byla určena odborným odhadem jako vzdálenost, pod níž významně klesá pravděpodobnost, že by konkrétní záměry VTE splnily hlukové limity vůči obytné zástavbě. Konkrétní záměry pro využití OZE musí následně v navazujícím řízení splnit veškeré zákonné hygienické a hlukové limity. Vymezení akcelerační oblasti ve vzdálenosti 500 m od obytné zástavby tedy neznamená, že právě ve vzdálenosti 500 m od obytné zástavby budou poté VTE umisťovány. Jak již bylo konstatováno výše, kumulativní posouzení vlivů na životní prostředí a veřejné zdraví bylo v rámci SEA provedeno pro každou AO (viz karty AO v příloze č. 2 SEA) i pro Změnu č. 2 ÚRP jako celek. Při vymezování akceleračních oblastí bylo postupováno v souladu s právními předpisy ČR a EU a mezinárodními smlouvami. Územní opatření obsahují konkrétní podmínky

Poř. č.	Připomínkové místo	Číslo jednací	Článek	AO	Připomínka	Vyhodnocení
						k zajištění ochrany přírody a půdy a dalších veřejných zájmů, které byly stanoveny s ohledem na specifika konkrétní technologie, oblasti, a limity využití území, což je v souladu s požadavkem čl. 15c odst. 1 písm. b) směrnice RED III. Směrnice EIA se vztahuje na posuzování konkrétních záměrů, nikoliv na posuzování koncepcí. Záměry v akcelerační oblasti jsou v souladu s čl. 16a odst. 3 směrnice RED III a s § 28 ZOZE osvobozeny od posuzování vlivů záměru na životní prostředí (EIA); osvobození se neuplatní pouze v zákonem výslovně stanovených výjimkách, tj. při přeshraničním posuzování nebo při vysoce pravděpodobném výskytu významných nepříznivých vlivů nezjištěných při pořizování územního opatření. Právo na příznivé životní prostředí a ochranu veřejného zdraví je dáno platnou legislativou ČR a EU a je na úrovni vymezení akceleračních oblastí zajištěno postupem vymezení podle právních předpisů a stanovením odpovídajících podmínek v územním opatření; záležitosti vyplývající z návrhu konkrétního záměru budou řešeny při povolení konkrétního záměru. Zákon č. 249/2025 Sb. a stavební zákon upravují zapojení dotčených územních samosprávných celků a veřejnosti do procesu pořizování změny ÚRP a procesu pořizování územních opatření o podmínkách a zmírňujících opatřeních, včetně stanovení lhůt. Vymezení AO bylo projednáno s obcemi a veřejností v rámci veřejného projednání v souladu s § 96 stavebního zákona. Všechny obce a veřejnost měli možnost uplatnit své připomínky k návrhu Změny č. 2 ÚRP.
3365.	Trojanová Renáta	MMR-39370-2026-81	I.1.b.2.	VTE	**Věc: Podnět k vymezení akcelerační zóny pro rozvoj větrné energetiky na pozemcích v k. ú. Albrechtice u Frýdlantu a Chrastava** Vážení, obracím se na Vás z pozice zemědělce a majoritního vlastníka rozlehlých zemědělských pozemků nacházejících se v katastrálních územích obcí Albrechtice u Frýdlantu a Chrastava. V souvislosti s aktuálně probíhajícím procesem vymezování tzv. akceleračních zón (AZ) pro urychlení rozvoje obnovitelných zdrojů energie bych Vám rád aktivně nabídl své pozemky k posouzení a případnému zařazení do těchto zón pro výstavbu větrných elektráren (VTE). K tomuto podnětu mě vedou následující racionální důvody: **1. Vynikající větrný potenciál lokality** Podle expertního modelu Ústavu fyziky atmosféry Akademie věd ČR dosahuje průměrná rychlost větru v mnou navrhovaných lokalitách hodnoty až 7,5 m/s. Jedná se tak o mimořádně vhodné podmínky pro efektivní provoz moderních větrných elektráren, které patří k nejlepším v regionu. **2. Existující infrastruktura a precedens v okolí** Výstavba větrných parků není v této oblasti žádnou neznámou. V širším okolí mých pozemků již několik větrných parků úspěšně stojí a funguje. Zařazení mých pozemků do akcelerační zóny by tak	**Neakceptováno.** Podatel navrhuje vymezení nové akcelerační oblasti pro větrné elektrárny v lokalitě Albrechtice u Frýdlantu / Chrastava u Liberce a svůj požadavek odůvodňuje vynikajícím větrným potenciálem pozemků, existující infrastrukturou okolních větrných parků a minimálním dopadem na zemědělskou výrobu. Výběr lokalit pro akcelerační oblasti vychází z komplexního procesu zahrnujícího biologické posouzení navrhovaných území podle § 11 odst. 3 resp. 4 zákona č. 249/2025 Sb. (ZOZE), vyhodnocení vlivů na životní prostředí (SEA/VVURÚ, Příloha 5 k Změně č. 2 ÚRP) a další odborné podklady včetně analýzy větrného potenciálu. Analýza větrného potenciálu byla vstupním podkladem při přípravě návrhu akceleračních oblastí; posouzení ekonomické návratnosti konkrétních záměrů je úlohou investorů. Samotné splnění podmínek větrného potenciálu proto nezakládá nárok na vymezení nové akcelerační oblasti. Vymezení akceleračních oblastí v Změně č. 2 ÚRP bylo ukončeno; Změna č. 2 ÚRP nepřipouští rozšiřování ani doplňování sítě akceleračních oblastí prostřednictvím připomínek v rámci projednání návrhu.

Poř. č.	Připomínkové místo	Číslo jednací	Článek	AO	Připomínka	Vyhodnocení
					přirozeně a logicky navázalo na stávající energetickou infrastrukturu a nenarušilo by ráz krajiny novým, dosud neznámým prvkem. Nová AZ by vznikla za nově budovanou komunikaci silnice I/13 Liberec- Frýdlant, která oddělí zastavěnou část obce od této zóny. **3. Synergie se zemědělskou činností** Jako aktivní zemědělec vnímám větrnou energetiku jako ideální doplněk k hospodaření na půdě. Zábor zemědělské půdy pod samotnými stožáry je minimální a nijak nebrání dalšímu obdělávání okolních lánů. Projekty VTE tak znamenají jak energetický přínos pro stát, tak ekonomickou stabilizaci pro zemědělské podnikání v regionech. V příloze tohoto dopisu Vám zasílám mapku s vyznačením mých pozemků, na kterých by z mého pohledu mohla být akcelerační zóna vyhlášena. Budu velmi rád, pokud tento podnět zohledníte při tvorbě územně plánovacích podkladů.	Zavedení akceleračních oblastí představuje přímou transpozici evropské legislativy (směrnice RED III) do právního řádu ČR prostřednictvím zákona č. 249/2025 Sb. Nejedná se o svévolné obcházení pravidel, nýbrž o státem legislativně zakotvený, koncepční proces racionálního rozmístění obnovitelných zdrojů energie s cílem zajistit energetickou bezpečnost státu při současné minimalizaci environmentálních rizik. Akcelerační oblasti podle zákona č. 249/2025 Sb.mohou cestou územního plánování vymezovat o kraje a obce. Možná je toto vhodný způsob naplnění této připomínky.

Poř. č.	Připomínkové místo	Číslo jednací	Článek	AO	Připomínka	Vyhodnocení
					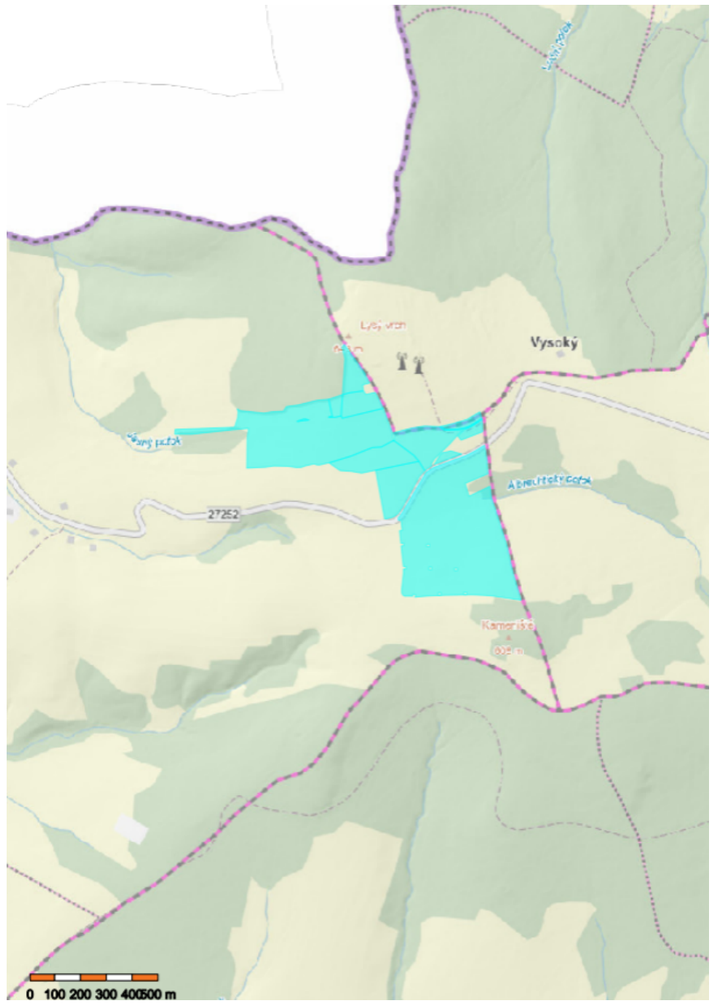	

Poř. č.	Připomínkové místo	Číslo jednací	Článek	AO	Připomínka	Vyhodnocení
					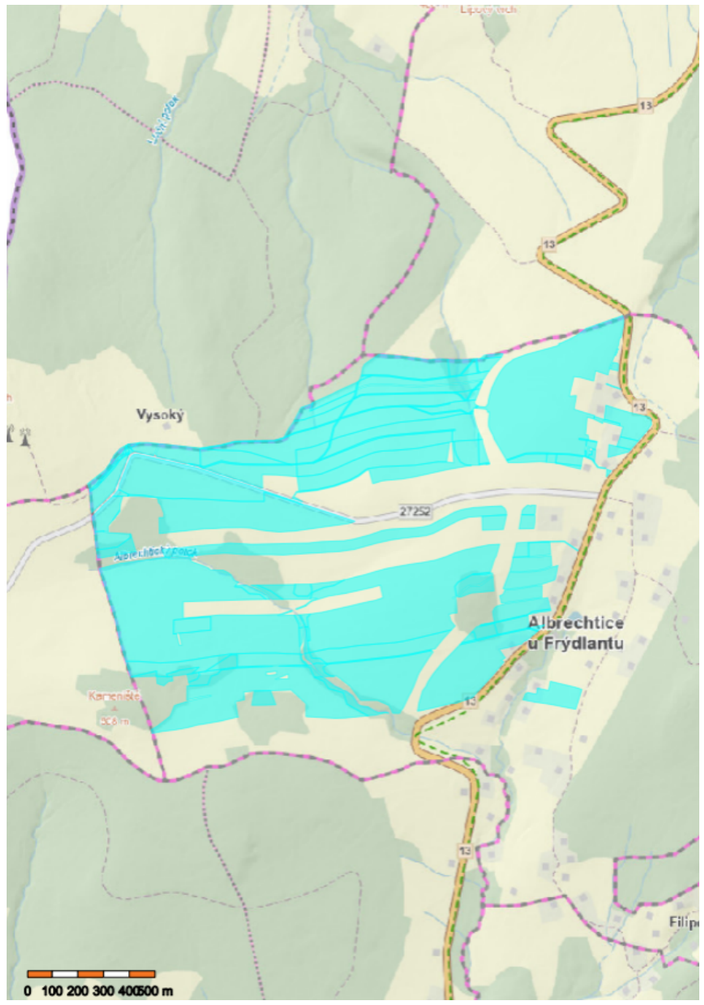	

Poř. č.	Připomínkové místo	Číslo jednací	Článek	AO	Připomínka	Vyhodnocení
3366.	Vrzalová Jindřiška	MMR-39371-2026-81	99ch, 99cza, 99czb, 99czc, 99czd	AOV24, AOV47, AOV48, AOV49, AOV50	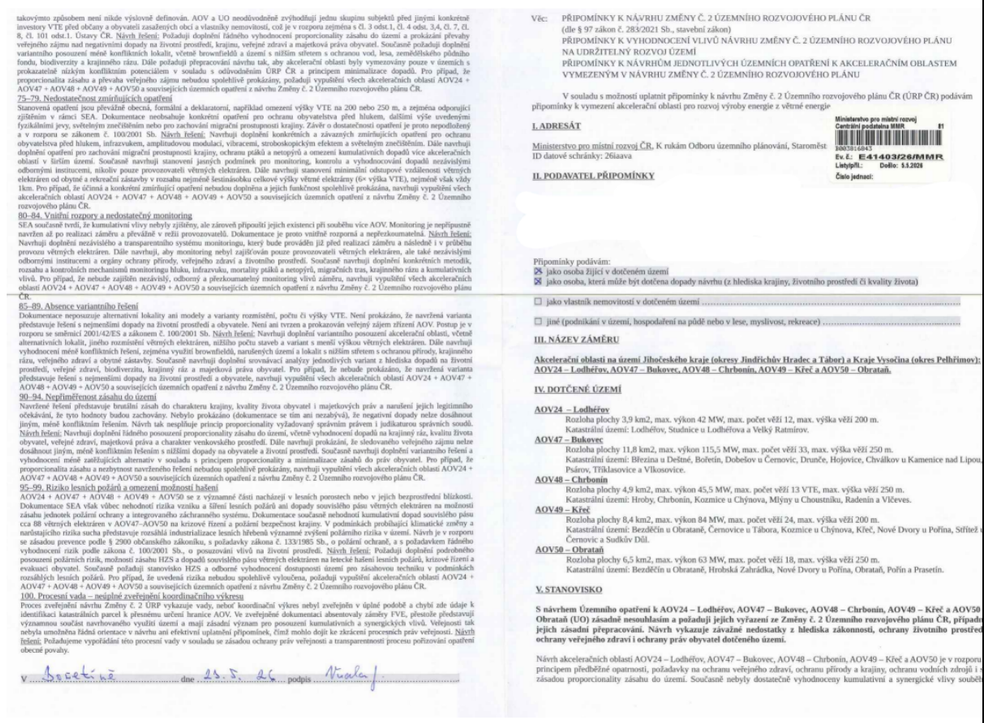	**Akceptováno částečně.** **Akcelerační oblasti AOV47 – Bukovec AOV49 – Křeč byly vypuštěny. Akcelerační oblast AOV24 – Lodhéřov byla zmenšena.** Při vymezování akceleračních oblastí bylo postupováno v souladu se správním řádem a stavebním zákonem a byly opatřeny všechny relevantní podklady vyžadované právními předpisy. § 68 správního řádu se podle § 174 odst. 1 správního řádu použije pro opatření obecné povahy přiměřeně. K návrhu Změny č. 2 ÚRP a souvisejících územních opatření bylo pořízeno vyhodnocení vlivů na udržitelný rozvoj území (VVURÚ), obsahující jak vyhodnocení vlivů koncepce na životní prostředí (SEA), tak posouzení vlivů na lokality soustavy Natura 2000, zpracovaná osobami s příslušnou autorizací. Obsah VVURÚ zahrnuje všechny náležitosti požadované právními předpisy. VVURÚ nekonstatovalo žádný významný negativní vliv. Podkladem pro návrh a pro VVURÚ bylo též biologické posouzení podle § 11 odst. 3 resp. 4 ZOZE. Ochrana hodnot v území a kvality bydlení byla zajištěna zpracováním a projednáním návrhu v souladu s požadavky stavebního zákona, ZOZE a dalších právních předpisů, zohledněním výsledků biologického posouzení a průběžných výstupů z VVURÚ a zohledněním dalších podkladů, mj. dokumentu Screening území ČR z hlediska ochrany krajinného rázu (Roman Bukáček, Simona Vondráčková, 2025). Ochrana hodnot v území a kvality bydlení byla zajištěna na úrovni koncepce. Podrobnosti, které nelze na úrovni koncepce řešit (např. prokázání splnění hlukových limitů záměrem) budou řešeny na úrovni konkrétních záměrů v souladu se stavebním zákonem, ZOZE a dalšími právními předpisy. Zadání Změny č. 2 ÚRP schválené vládou ČR nepožadovalo variantní řešení. Vlivy návrhu, včetně kumulativních vlivů, byly posouzeny na úrovni koncepce v rámci VVURÚ. Proběhlo hodnocení nulové varianty (platné znění ÚRP) vůči navrhované variantě (Změna č. 2 ÚRP). Při návrhu akceleračních oblastí byla brána v úvahu kritéria uvedená v článku 15c odst. 1 písm. a) bod i) směrnice RED III, resp. § 4 odst. 3 ZOZE. Uvedená ustanovení právních předpisů uvádějí typy území, kde má být vymezení akceleračních oblastí upřednostněno, nevylučují tedy vymezení akcelerační oblasti i v jiných typech území. Akcelerační oblasti pro VTE nebylo ve většině případů možno vymezit pouze v územích uvedených výše, a to zejména z důvodů, že technologie větrných elektráren vyžaduje značné rozestupy (v řádu stovek metrů) mezi jednotlivými zařízeními. Akcelerační oblasti umožňující výstavbu většího počtu stožárů proto zabírají rozsáhlé území, podmínkou pak je i dostatečný větrný potenciál. Ve Změně č. 2 ÚRP nebyly i s ohledem na jejich celostátní význam navrhovány oblasti pro VTE menší než 2,5 km^2. Zároveň není

Poř. č.	Připomínkové místo	Číslo jednací	Článek	AO	Připomínka	Vyhodnocení
					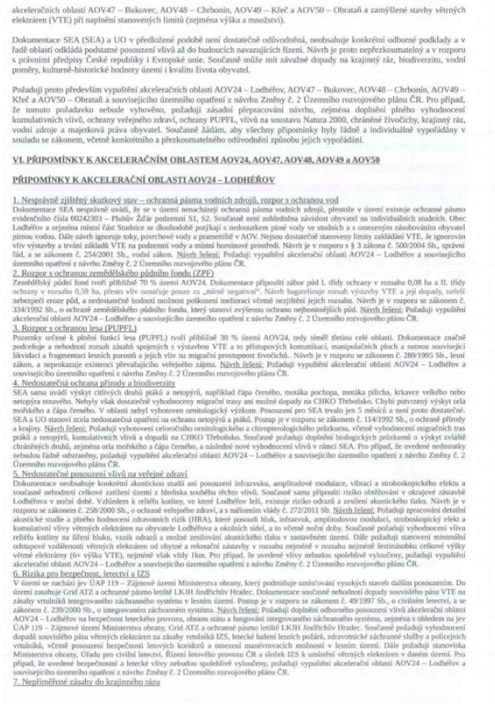	žádoucí akcelerační oblasti pro VTE umisťovat v těsné blízkosti obydleného území, což značně limituje využití brownfieldů a dalších zastavěných ploch. Předpokládaný výkon záměrů umístitelných v akcelerační oblasti byl v souladu s § 7 odst. 3 ZOZE stanoven odborným odhadem. Přesný výkon, počet, umístění a výšku věží VTE nelze určit bez znalosti konkrétního záměru. Vymezením akcelerační oblasti není povolen konkrétní záměr. Smyslem vymezení akcelerační oblasti a stanovení podmínek v územním opatření není nahradit úvahu stavebníka o tom, v jaké přesné poloze či kapacitě chce v AO svůj záměr zrealizovat. Návrh obsahuje celou řadu podmínek a zmírňujících opatření pro každou AOV k předejití možným střetům budoucích záměrů s jinými veřejnými zájmy a v souladu se ZOZE řeší prostřednictvím územního opatření požadavky na budoucí záměry v mnohem větší podrobnosti, než kdyby došlo jen k vymezení plochy či koridoru pro OZE v ÚRP. Kumulativní posouzení vlivů na životní prostředí a veřejné zdraví bylo v rámci SEA provedeno pro každou AO (viz karty AO v příloze č. 2 SEA) i pro Změnu č. 2 ÚRP jako celek. Kumulativní vlivy na krajinný ráz je možno stanovit tam, kde existují prostorově a výškově obdobné stavby a záměry, jinak postrádá hodnocení kumulace smysl. Problematika ochrany ptáků byla řešena během vymezování akceleračních oblastí takto: 1) Podle § 4 zákona č. 249/2025 Sb. (ZOZE) nelze akcelerační oblast vymezit na území evropsky významné lokality a ptačí oblasti. 2) V rámci zpracování návrhu Změny č. 2 ÚRP byly využity mapy citlivosti ptáků vůči výstavbě VTE zpracované podle metodiky BirdLife International Českou společností ornitologickou (https://www.birdlife.cz/mapa-citlivosti-ptaku-vuci-vystavbe-vetrnych-elektraren-v-cesku-novy-nastroj-pro-udrzitelne-planovani/). Na základě map citlivosti nebyla do akceleračních oblastí zařazena území s extrémním a vysokým rizikem střetů ptáků s VTE. 3) Dále bylo pro jednotlivé akcelerační oblasti zpracováno biologické posouzení podle § 11 odst. 3, resp. 4 ZOZE. Výsledky posouzení byly respektovány při vymezení akceleračních oblastí a na jejich základě byly stanoveny podmínky a zmírňující opatření implementovaná do územních opatření. Jedná se o podmínky pro ochranu významných biotopů, eliminaci negativních vlivů během hnízdního období, monitoring mortality ptáků, využití detekčních systémů, selektivních odstávek a dalších technických opatření ke snižování kolizního rizika ptáků a VTE. 4) Následně proběhlo vyhodnocení vlivu návrhu Změny č. 2 ÚRP na udržitelný rozvoj území, jehož součástí je vyhodnocení vlivu na životní prostředí (SEA) a vyhodnocení vlivů na lokality

Poř. č.	Připomínkové místo	Číslo jednací	Článek	AO	Připomínka	Vyhodnocení
					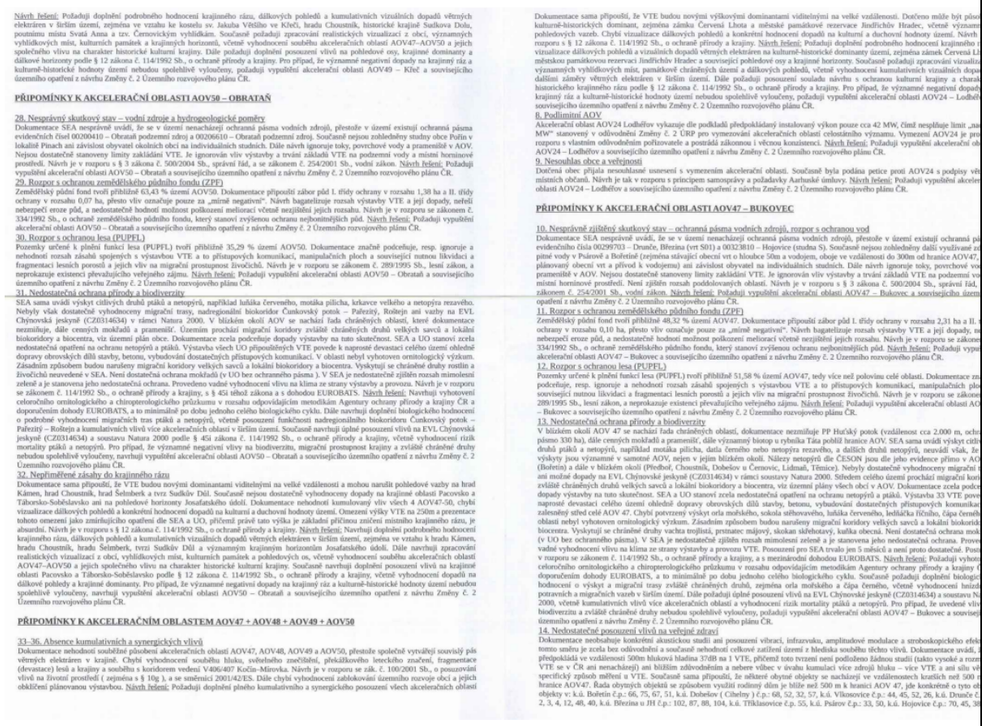	soustavy Natura 2000. Nebyly identifikovány významné negativní vlivy na populace ptáků, které by bránily vymezení akcelerační oblasti. 5) Na základě stanovisek dotčených orgánů a připomínek veřejnosti byla do územního opatření doplněna podmínka vymezující biologický dozor ve fázi přípravy a realizace VTE, jehož účelem bude eliminovat nebo významně snížit negativní vlivy na zvláště chráněné druhy ptáků. Pro vymezení akceleračních oblastí byla využita vrstva území významných pro netopýry dle podkladů ČESON i výskyt netopýrů hodnocený v rámci biologického posouzení a vyhodnocení SEA. Ochrana netopýrů je dále zajištěna souborem preventivních a provozních opatření, zejména povinností sezónních odstávek v období zvýšeného rizika mortality, využíváním technických prostředků ke snižování kolizního rizika a následným monitoringem letové aktivity netopýrů. Výskyt přírodních biotopů byl ověřen během provedeného biologického posouzení. Zdrojem informací byla kromě terénního průzkumu zejména průběžně aktualizovaná vrstva mapování biotopů spravovaná Agenturou ochrany přírody a krajiny ČR, která spojitě pokrývá celé území České republiky. Na základě zjištěných skutečností byly následně autorizovanou osobou podle § 45j zákona č. 114/1992 Sb., o ochraně přírody a krajiny, v rámci územního opatření pro danou akcelerační oblast stanoveny podmínky na eliminaci či kompenzaci případných negativních vlivů záměrů OZE. Plošně rozsáhlejší výskyty kvalitních přírodních biotopů nebyly do vymezení akceleračních oblastí zahrnovány. Vliv umístění akceleračních oblastí na prostupnost krajiny a migraci velkých savců byl posuzován v rámci vyhodnocení vlivů návrhu Změny č. 2 ÚRP na udržitelný rozvoj území, jehož součástí je i vyhodnocení vlivů na životní prostředí (SEA) a vyhodnocení vlivů na lokality soustavy Natura 2000. Provedená hodnocení konstatovala, že vliv vymezených akceleračních oblastí (AO) na migraci zvláště chráněných druhů savců není významně negativní, nedojde k významnému bariérovému efektu. Pro ochranu zvláště chráněných druhů velkých savců (rys, vlk, medvěd a los) vymezila Agentura ochrany přírody a krajiny ČR propojenou soustavu ploch a koridorů – tzv. biotop vybraných zvláště chráněných druhů velkých savců, který je součástí územně analytických podkladů (ÚAP). Tyto podklady byly při navrhování AO respektovány, tzv. jádrová území byla z návrhu AO zcela vyloučena a pro koridory je v rámci územních opatření stanovena podmínka zaručující zachování prostupnosti. Několik akceleračních oblastí bylo v rámci úpravy návrhu po společném jednání a veřejném projednání vypuštěno z důvodu minimalizace průniku akceleračních oblastí a migračních koridorů.

Poř. č.	Připomínkové místo	Číslo jednací	Článek	AO	Připomínka	Vyhodnocení
					 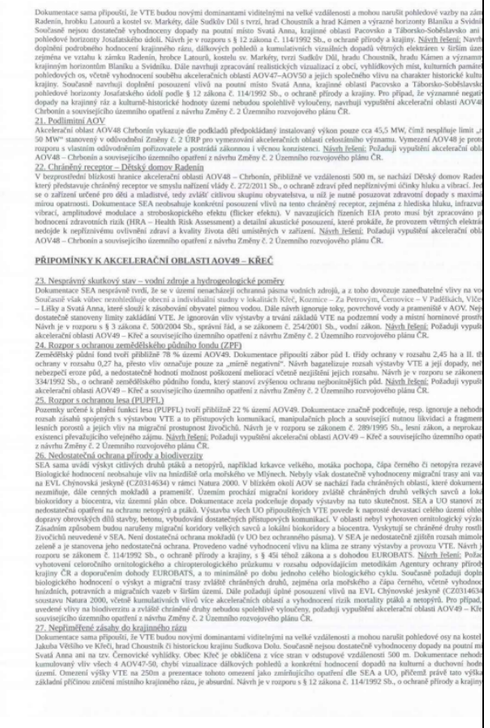	Výskyt obojživelníků, plazů, hmyzu a dalších skupin bezobratlých byl posuzován v rámci biologického posouzení. Při vymezování akceleračních oblastí byly zohledněny významné biotopy, mokřady, vodní prvky, přírodní biotopy i další ekologicky cenné lokality. Územní opatření současně stanovují podmínky na ochranu přírodních biotopů a dalších přírodních hodnot území, které budou sloužit také pro ochranu obojživelníků, plazů a hmyzu a dalších skupin bezobratlých. V případě výskytu obojživelníků byla stanovena podmínka zajištění staveniště proti úhynu a zraňování obojživelníků. Na základě stanovisek dotčených orgánů a připomínek veřejnosti byla do územních opatření pro VTE doplněna podmínka vymezující biologický dozor ve fázi přípravy a realizace VTE, jehož účelem bude eliminovat nebo významně snížit negativní vlivy na zvláště chráněné druhy. Akcelerační oblasti jsou vymezeny mimo nadregionální a regionální biocentra ÚSES. Prvkům lokálního ÚSES a všem biokoridorům nebylo možné se při vymezování akceleračních oblastí zcela vyhnout, proto je ve všech souvisejících územních opatřeních stanovena podmínka, která vylučuje zásah do ploch a koridorů lokálního ÚSES, nadregionálních a regionálních biokoridorů, vyjma nezbytného křížení liniové dopravní a technické infrastruktury s biokoridory. Vymezení akcelerační oblasti samo o sobě nepředstavuje povolení ke kácení ani zásah do lesních porostů. Konkrétní rozsah případného odlesnění bude znám až v navazujících řízeních podle umístění jednotlivých záměrů a související infrastruktury. Zásahy do lesních porostů budou podléhat povolovacím procesům podle lesního zákona a zákona o ochraně přírody a krajiny. Současně jsou v územních opatřeních stanoveny podmínky na ochranu přírodních biotopů a zvláště chráněných druhů, které mají minimalizovat případné negativní dopady na biodiverzitu lesních ekosystémů. Vymezování AO pro VTE na I. a II. třídě ochrany ZPF právní předpisy umožňují a v řadě případů se mu nebylo možné vyhnout s ohledem na velkou rozlohu AO pro VTE celostátního významu a mozaikovité prolínání půd I. a II. třídy ochrany ZPF napříč územím. Samotné VTE a doprovodné stavby (např. příjezdová cesta) zaberou jen zlomek území akcelerační oblasti, zábor zemědělské půdy lze odůvodnit veřejným zájmem na výstavbě záměrů pro využití OZE. V návrhu Změny č. 2 ÚRP pro veřejné projednání byl vyhodnocen potenciální celkový zábor na I. a II. třídě ochrany ZPF v rozsahu 95,3 ha, což představuje 0,2 % z navrhované rozlohy AO. Územní opatření stanoví podmínky, které vyžadují zachování funkčnosti stávajících meliorací, zakazují poškozování protierozních opatření a vylučují vznik pozemků bez přístupu či neobhospodařovatelných ploch; všechna tato opatření zajišťují ochranu zemědělského hospodaření v akceleračních oblastech. Na základě vypořádání stanovisek a připomínek

Poř. č.	Připomínkové místo	Číslo jednací	Článek	AO	Připomínka	Vyhodnocení
						byla stanovena podmínka v územních opatřeních na maximální celkovou plochu pro odnětí ZPF v AO pro záměry OZE. V rámci souvisejících územních opatření jsou stanoveny podmínky, které zajišťují ochranu protierozních opatření, funkčních melioračních zařízení, vodních toků a ploch a rovněž omezující možné terénní úpravy. V lokalitách, které indikovala biologická posouzení, je navíc v souvisejících územních opatřeních stanovena podmínka, která ukládá přednostní využívání propustných materiálů schopných vsakování pro všechny obslužné komunikace a v případech, kdy je nezbytné použití nepropustných povrchů, musí být tyto plochy povinně doplněny funkčním systémem vsakování nebo retence srážkových vod. Vzdálenost záměrů OZE od vodních ploch a toků, mokřadů apod. byla ošetřena podmínkou v územních opatřeních (v závislosti na výskytu takových území v akcelerační oblasti). Právo na ochranu zdraví je dáno platnou legislativou ČR a EU. Ustanovení obecně závazných právních předpisů týkajících se hlukové zátěže nejsou vymezením akceleračních oblastí dotčena, konkrétní záměry pro využití OZE budou muset splnit příslušné hlukové limity. Záměry OZE v akcelerační oblasti musí též splnit požadavky na výstavbu podle stavebního zákona a vyhlášky č. 146/2024 Sb. Dodržení požadavků na výstavbu bude předmětem řízení o povolení záměru. Do ÚO u všech AO pro VTE je zapracována podmínka zpracování hlukové studie a minimalizace shadow flicker efektu (míhání stínů). Záměry pro využití OZE budou muset splnit všechny legislativou požadované hygienické limity (např. hlukové). Požadavky na minimální vzdálenost VTE nebo akceleračních oblastí od obytné zástavby nejsou v českém právu ani v právu EU stanoveny. V rámci návrhu Změny č. 2 ÚRP byly AO pro VTE vymezovány v odstupové vzdálenosti minimálně 500 metrů od obytné zástavby sídel. Tato hodnota byla určena odborným odhadem jako vzdálenost, pod níž významně klesá pravděpodobnost, že by konkrétní záměry VTE splnily hlukové limity vůči obytné zástavbě. Konkrétní záměry pro využití OZE musí následně v navazujícím řízení splnit veškeré zákonné hygienické a hlukové limity. Vymezení akcelerační oblasti ve vzdálenosti 500 m od obytné zástavby tedy neznamená, že právě ve vzdálenosti 500 m od obytné zástavby budou poté VTE umisťovány. Jak již bylo konstatováno výše, kumulativní posouzení vlivů na životní prostředí a veřejné zdraví bylo v rámci SEA provedeno pro každou AO (viz karty AO v příloze č. 2 SEA) i pro Změnu č. 2 ÚRP jako celek. Při vymezování akceleračních oblastí bylo postupováno v souladu s právními předpisy ČR a EU a mezinárodními smlouvami. Územní opatření obsahují konkrétní podmínky

Poř. č.	Připomínkové místo	Číslo jednací	Článek	AO	Připomínka	Vyhodnocení
						k zajištění ochrany přírody a půdy a dalších veřejných zájmů, které byly stanoveny s ohledem na specifika konkrétní technologie, oblasti, a limity využití území, což je v souladu s požadavkem čl. 15c odst. 1 písm. b) směrnice RED III. Směrnice EIA se vztahuje na posuzování konkrétních záměrů, nikoliv na posuzování koncepcí. Záměry v akcelerační oblasti jsou v souladu s čl. 16a odst. 3 směrnice RED III a s § 28 ZOZE osvobozeny od posuzování vlivů záměru na životní prostředí (EIA); osvobození se neuplatní pouze v zákonem výslovně stanovených výjimkách, tj. při přeshraničním posuzování nebo při vysoce pravděpodobném výskytu významných nepříznivých vlivů nezjištěných při pořizování územního opatření. Právo na příznivé životní prostředí a ochranu veřejného zdraví je dáno platnou legislativou ČR a EU a je na úrovni vymezení akceleračních oblastí zajištěno postupem vymezení podle právních předpisů a stanovením odpovídajících podmínek v územním opatření; záležitosti vyplývající z návrhu konkrétního záměru budou řešeny při povolení konkrétního záměru. Zákon č. 249/2025 Sb. a stavební zákon upravují zapojení dotčených územních samosprávných celků a veřejnosti do procesu pořizování změny ÚRP a procesu pořizování územních opatření o podmínkách a zmírňujících opatřeních, včetně stanovení lhůt. Vymezení AO bylo projednáno s obcemi a veřejností v rámci veřejného projednání v souladu s § 96 stavebního zákona. Všechny obce a veřejnost měli možnost uplatnit své připomínky k návrhu Změny č. 2 ÚRP.
3367.	Wohlgemuth Jan	MMR-39373-2026-81	99cm	AOV29	**Nesouhlasím s vymezením akcelerační oblasti AOV29 (Býškovice) pro stavbu větrných elektráren.** **Nesouhlasím s výstavbou větrných elektráren na území AOV29.** **1) PRÁVNÍ VÝHRADY A VÝHRADY PROTI REALIZACI VTE** Schválením akceleračních zón se vymezují v České republice území, ve kterých se **protiústavně zjednodušuje a zrychluje povolovací proces pro určitý vybraný druh staveb**, tedy vyčleňuje se v rozporu s principem rovnosti před zákonem určitý druh správního řízení do zvláštního právního režimu. Základní princip rovnosti přitom vyžaduje, aby byl zákon ve stejných nebo obdobných situacích vykládán stejně pro všechny. Rovněž Ústavní soud ČR konstantně a trvale zakazuje libovůli, a vždy v rámci rovnosti před zákonem zkoumá, zda zákonodárce nevytvořil neodůvodněné rozdíly, které nemají racionální základ. Zde tato nedůvodná nerovnost byla zákonodárcem vytvořena pro určitý druh staveb, tedy pro nedůvodně protěžovanou skupinu stavebníků a vlastníků nemovitostí bylo vytvořeno speciální a nedůvodné zjednodušené stavební řízení, tím se vytvořil právní stav, kdy pro stavby typově trvale a často nevratně vysoce zatěžující krajinu a její obyvatele a s výraznými faktickými dopady na krajinu a její obyvatele se paradoxně zjednodušuje jejich povolováni, zatímco u staveb výrazně jednodušších se trvá na standardní náročnosti povolovacího řízeni. Pro stavebníky VTE se tedy vytvořilo ze strany zákonodárců protekční právní prostředí, tj. využila se pozitivní právní diskriminace, kterou se životni prostředí - snížením těchto klasických standardů - spíše potencionálně ohrožuje. Bylo tedy **porušeno**	**Neakceptováno.** Vymezení akcelerační oblasti AOV29 – Býškovice proběhlo na základě biologického posouzení konkrétních navrhovaných území podle § 11 odst. 3 resp. 4 zákona č. 249/2025 Sb. (ZOZE), jehož výsledky spolu s výsledky vyhodnocení vlivů na životní prostředí (SEA/VVURÚ, Příloha 5 k Změně č. 2 ÚRP) byly zapracovány do návrhu; oblasti, u nichž autorizované osoby identifikovaly významné negativní nebo kumulativní vlivy, byly ze Změny č. 2 ÚRP vyloučeny (odůvodnění Změny č. 2 ÚRP, odst. 32). Při vymezování akceleračních oblastí bylo postupováno v souladu se správním řádem a stavebním zákonem a byly opatřeny všechny relevantní podklady vyžadované právními předpisy. § 68 správního řádu se podle § 174 odst. 1 správního řádu použije pro opatření obecné povahy přiměřeně. Kumulativní posouzení vlivů na životní prostředí a veřejné zdraví bylo v rámci SEA provedeno pro každou AO (viz karty AO v příloze č. 2 SEA) i pro Změnu č. 2 ÚRP jako celek. Kumulativní vlivy na krajinný ráz je možno stanovit tam, kde existují prostorově a výškově obdobné stavby a záměry, jinak postrádá hodnocení kumulace smysl.

Poř. č.	Připomínkové místo	Číslo jednací	Článek	AO	Připomínka	Vyhodnocení
					ústavně chráněné právo na rovnost před zákonem dle čl.3 odst.1 Listiny základních práv a svobod. Rovnost před zákonem není přitom privilegium, ale základní právo; **stavebníci VTE nemají právo být zvýhodňováni ve stavebním právu vůči ostatním stavebníkům, ale zcela naopak, bylo by důvodné a obhajitelné požadovat po nich s ohledem na náročnost staveb a jejich dopady do krajiny a na obyvatele přísnější podmínky**. “Rovnost před zákonem" je základní právní princip zaručující, že se všemi osobami je zacházeno stejně bez diskriminace, a to **včetně jakékoli pozitivní diskriminace.** Tento princip, ukotvený v ústavním pořádku (Listina základních práv a svobod), **zajišťuje rovný přístup k právům a spravedlivému procesu před orgány veřejné moci, tedy i před orgány ve stavebním řízení.** Rychlost předmětného správního řízeni v případě VTE není přitom absolutně důvodným argumentem, ale spíše naopak, svědčí v jeho neprospěch. Rychlost při náročnosti těchto staveb je spíše negativum, zvláště snižují-li se nároky na tato řízení. **Rovnost před zákonem je základní právo, které zaručuje všem stejné zacházení ve vztahu k našemu právnímu řádu dle našeho ústavního pořádku; proto zavedení akceleračních zón je nepochybně protiústavním zásahem a nemůže při obhajobě jakkoli obstát. Proto jakýkoli krok realizovaný na jejich podkladě je krokem v rozporu s právem.** Právní obhajobu však mají obce a města (a občané v referendu) **i proti větrným elektrárnám ad hoc**, tedy tzv. případ od případu mimo akcelerační zóny, pokud by byla snaha je takto stavět, a to ze všech dále uvedených důvodů. Realizaci větrných elektráren dále dochází ve vztahu k samosprávám, k účastníkům daných správních řízení, včetně obcí a měst, a objektivně vůči všem přímo i nepřímo dotčeným občanům naší země, k porušení těchto ustanovení: **• Ústavního zákona č. 1/1993 Sb., tj. Ústavy České republiky, v těchto částech** **• Porušení Čl. 7:** Stát dbá o šetrné využívání přírodních zdrojů a ochranu přírodního bohatství. Stát by tím, že by povolil realizovat podobné dílo, nedbal o šetrné využívání přírodních zdrojů a ochranu přírodního bohatství, tj. připustil by zasáhnout do krajiny natrvalo tak, že by ji regionálně zcela narušil a v zastavěné ploše natrvalo zničil. Tím by porušil daný článek Ústavy ČR. **• Porušení Čl. 8:** Zaručuje se samospráva územních samosprávných celků. **Porušení Čl. 101, odst.1:** Obec je samostatně spravována zastupitelstvem. Tím, že se připustil režim protiústavních akceleračních zón, se dále připustil zásahem zákonodárce zvenčí **protiprávní zásah do územních plánů,** jejichž obsah je jinak výsostným právem obcí a měst jako jednotek územních samospráv. **Podobným způsobem stát není oprávněn, a to ani zákonodárnou cestou, zasahovat do vyhrazené pravomoci obcí.** Schvalování územního plánu je proces ve finální kompetenci zastupitelstva obce, které rozhoduje o jeho pořízení, zadáni i finálním vydání. Přijetím akceleračních zón došlo k protiústavnímu zásahu do práva na samosprávu v této oblasti, a pokud by došlo k povolení větrné elektrárny na základě tohoto právního předpisu, jednalo by se o rozhodnutí protiústavní rovněž v mezích citovaných v článku.	Zadání Změny č. 2 ÚRP schválené vládou ČR nepožadovalo variantní řešení. Vlivy návrhu, včetně kumulativních vlivů, byly posouzeny na úrovni koncepce v rámci VVURÚ. Proběhlo hodnocení nulové varianty (platné znění ÚRP) vůči navrhované variantě (Změna č. 2 ÚRP). Konkrétní dopady do území byly posouzeny do té míry, do jaké je lze předvídat na úrovni koncepce, tedy bez znalosti přesného typu výrobku, rozsahu a polohy záměrů, pro jejichž urychlené povolování se akcelerační oblast vymezuje. ÚRP je celostátní dokument územního plánování vydávaný vládou ČR jako opatření obecné povahy. ÚRP vymezuje plochy a koridory mezinárodního nebo celostátního významu. V hierarchii nástrojů územního plánování je nadřazen územně plánovací dokumentaci obcí a krajů. Obce a kraje jsou povinny uvést ÚPD do souladu s platným ÚRP, dle ustanovení stavebního zákona. ÚRP neumisťuje záměry obnovitelných zdrojů energie v území, povolení těchto záměrů je předmětem navazujícího řízení. Cílem akceleračních oblastí je hospodárně využít přírodní zdroje - energii větru a energii slunečního záření, což je v souladu s čl. 7 Ústavy ČR. Možné negativní vlivy na jiné složky prostředí jsou odstraněny nebo zmírněny pečlivým výběrem oblastí a stanovením podmínek v územních opatřeních. Návrh Změny č. 2 ÚRP byl připraven v souladu s právními předpisy (včetně požadavků Listiny základních práv a svobod). K čl. 11 Listiny základních práv a svobod - zásah do vlastnického práva: AO nejsou vymezeny jako veřejně prospěšné stavby, veřejně prospěšná opatření ani asanace, tudíž z vymezení AO nevyplývá možnost vyvlastnění. K čl. 12 Listiny základních práv a svobod: Vymezení akcelerační oblasti nelze pokládat za narušení práva na nedotknutelnost obydlí ve smyslu čl. 12 Listiny základních práv a svobod. AO byly vymezovány s ohledem na podkladový dokument Akcelerační oblasti, předvýběr ploch k výstavbě VTE, Screening území ČR z hlediska ochrany krajinného rázu (Roman Bukáček, Simona Vondráčková, 2025). Při samotném návrhu akceleračních oblastí a podmínek pro ně pak byla problematika krajinného rázu dále podrobněji prověřena a v rámci vyhodnocení vlivů na udržitelný rozvoj území byly některé AO vypuštěny na základě předpokládaných významně negativních dopadů na krajinný ráz - podrobněji jsou jednotlivé oblasti hodnoceny v kartách akceleračních oblastí (viz příloha č. 2 vyhodnocení vlivů). Pro všechny akcelerační oblasti pro FVE i pro VTE bylo v příloze č. 2 vyhodnocení vlivů provedeno vyhodnocení viditelnosti, v akceleračních oblastech pro VTE navíc odstupňované pro tři modelové výšky stožáru (tubusu) VTE, a to 120, 170 a 200 m. Návrh byl před zveřejněním s ohledem na průběžné výsledky vyhodnocení vlivů opakovaně upravován.

Poř. č.	Připomínkové místo	Číslo jednací	Článek	AO	Připomínka	Vyhodnocení
					• Ústavní zákon č. 2/1993 Sb. ve znění ústavního zákona č. 162/1998 Sb. a ústavního zákona č. 295/2021 Sb., Listina základních práv a svobod **• Porušeni Čl. 4, odst. 3:** Zákonná omezení základních práv a svobod musí platit stejně pro všechny případy, které splňují stanovené podmínky. **• Porušení Čl. 4, odst. 4:** Při používání ustanovení o mezích základních práv a svobod musí být šetřeno jejich podstaty a smyslu. Taková omezení nesmějí být zneužívána k jiným účelům, než pro které byla stanovena. Jak už bylo uvedeno úvodem, přijetím právní úpravy akceleračních zón došlo k zásadnímu **protiústavnímu narušení principu rovnosti,** když pro vybrané typy staveb, zde větrných elektráren, byly jedny subjekty práva nedůvodně procesně zvýhodněny (pozitivní diskriminace), a jiné subjekty práva v tomto smyslu znevýhodněny. **Investoři větrných elektráren se stali právní úpravou zákonodárcem nedůvodně preferovaní ve stavebním řízení, zatímco investoři jiných staveb** nikoli (byla jim ponechána původní právní pozice). Všichni **účastníci správních řízení** staveb větrných elektráren, kteří jsou jimi hrubě zasahováni, jsou tak rovněž výrazně zasaženi do svých vlastnických práv s výrazně omezenými procesními právy, protože se nemohou daným stavbám bránit v dostatečném rozsahu pro nedůvodné zvýhodnění těchto staveb. **Není zde v žádném případě splněna ani tvrzená podmínka veřejného zájmu,** když dané stavby VTE nejsou stavby, které by musely být realizovány objektivně nedůvodně rychle, navíc jejich realizace by zcela objektivně a prokazatelně negativně zasahovala svým vlivem zcela zásadně do života obyvatel v jejich okolí. Dochází tak k narušování ústavního pořádku, a to citovaných dvou článků Listiny základních práv a svobod. V případě čl. 4, odst. 3 dochází **k nedůvodnému protekčnímu preferování správního řízení** konkrétních investorů s cílem dosažení jejich rychlejšího zisku, a to za porušení čl.4, odst.4, kdy je hrubě zasahováno do práv všech ostatních vlastníků v daném regionu a obecní samosprávy jako subjektu veřejného zájmu, tedy **kdy se zcela rezignovalo na šetřeni podstaty a smyslu práv všech dotčených subjektů práva.** Stavbou daných větrných elektráren by se výrazně omezila základní vlastnická práva všech ostatních subjektů, a zasáhlo by se současně trvale do jejich práva na život (na zdraví). Žádný veřejný zájem, který by to vyvážil, přitom nelze ani při nejvyšší dobré vůli identifikovat. **• Porušení Čl. 6, odst. 1:** Každý má právo na život. **Porušení Čl. 11, odst. 1:** Každý má právo vlastnit majetek. Vlastnické právo všech vlastníků má stejný zákonný obsah a ochranu. **Porušeni Čl. 11, odst. 3:** Vlastnictví zavazuje. Nesmí být zneužito na újmu práv druhých anebo v rozporu se zákonem chráněnými obecnými zájmy. Jeho výkon nesmí poškozovat lidské zdraví, přírodu a životní prostředí nad míru stanovenou zákonem. **K čl. 6, odst.1:** Realizaci daného záměru výstavby větrných elektráren za daných podmínek by mohlo dojít k přímému porušení práva dotčených obyvatel na život, když ten by mohl být ohrožen dopady vlivu provozování daných elektráren, včetně hluku, zásahu do krajiny, možných námraz a přímého ohrožení zdraví. To je již doplňováno technickými vědeckými studiemi. **K čl. 11, odst.1:** Vlastnické právo všech má mít stejnou ochranu; vlastnické právo vlastníků pozemků, na kterých má byt prováděna procesně “protekčni" výstavba větrných elektráren, je však bezdůvodně preferováno zmírnění podmínek před vlastnictvím vlastníků pozemků, na kterých je provedeno obydlí.	Problematika kolizního rizika ptáků byla vyhodnocena v rámci biologického posouzení podle § 11 odst. 3, případně 4 ZOZE a SEA. Územní opatření stanovují povinnost monitoringu mortality ptáků po dobu minimálně tří let od uvedení zařízení do provozu. Současně umožňují využití technických opatření, jako jsou detekční systémy, selektivní odstávky nebo další technologie snižující kolizní riziko ptáků a VTE. Výsledky monitoringu budou sloužit k ověření skutečných vlivů a případnému nastavení dalších provozních opatření. Významné negativní vlivy, které by nebylo možné zmírnit nebo kompenzovat, nebyly v rámci SEA identifikovány. Vlivy na netopýry byly vyhodnoceny v rámci SEA pro jednotlivé AO. Územní opatření ukládají povinnost monitoringu letové aktivity netopýrů po uvedení zařízení do provozu a umožňují zavedení provozních omezení v případě zjištění zvýšeného rizika. Jedná se o opatření spočívající v omezení provozu VTE za specifických meteorologických podmínek nebo v obdobích zvýšené aktivity netopýrů. Výsledky monitoringu budou sloužit k ověření účinnosti přijatých opatření a případné optimalizaci provozu. Problematika ochrany netopýrů je tak řešena kombinací preventivních a následných opatření. Podmínky stanovené v příslušných územních opatřeních limitují rozsah terénních úprav u větrných elektráren na maximální hodnotu ± 5 m. Konkrétní vliv základových konstrukcí na puklinové systémy a kolektory podzemních vod bude předmětem podrobného hydrogeologického posouzení, které bude zpracováno jako součást dokumentace záměru a bude řešeno v rámci navazujícího řízení o povolení záměru dle stavebního zákona. Narušení systému podzemních vod se s ohledem na mělké založení naprosto převažující většiny VTE (do cca 5 m) a malou plochu narušení podloží (cca 20x20m) nepředpokládá. Vzhledem k charakteru a rozsahu potenciálních záměrů se při naplnění podmínek nepředpokládá realizace zpevněných ploch v takovém rozsahu, který by mohl významně ovlivnit vodní režim v rámci akceleračních oblastí. Významné ovlivnění mikroklimatu u FVE ani VTE se nepředpokládá. Hodnocení vlivů na veřejné zdraví bylo provedeno na úrovni koncepce (dopady byly vyhodnoceny v rámci posouzení SEA), bez vyhodnocení vlivů konkrétní stavby (nejsou známy parametry ani umístění staveb OZE v AO). Do ÚO u všech AO pro VTE je zapracována podmínka zpracování hlukové studie a minimalizace shadow flicker efektu/stroboskopického efektu je minimalizace zajištěna používanými materiály na lopatky VTE a nastavením vypínání v kritické době slunečního svitu. Listy rotorů VTE jsou vyrobeny z kompozitního materiálu, který kombinuje nejčastěji skleněná vlákna a epoxidovou pryskyřici. Hlavní složkou epoxidových pryskyřic je bisfenol A (BPA). BPA je běžně používán při výrobě různých druhů plastů a riziko pro člověka vzniká zejména při kontaktu plastového obalu s potravinami či pitnou vodou. Vlivem opotřebování může při

Poř. č.	Připomínkové místo	Číslo jednací	Článek	AO	Připomínka	Vyhodnocení
					K čl. 11, odst. 3: Rovněž hrubě je porušován, když vlastnické právo vlastníků pozemků, na kterých chtějí investoři zvýhodněně realizovat větrné elektrárny, je zneužíváno vůči vlastníkům druhým, a výkon vlastnického práva proto, že na sousedních pozemcích bude realizována větrná elektrárna, bude poškozovat lidské zdraví, přírodu a životní prostředí nad míru stanovenou zákonem. Hodnota jejich pozemku výrazně klesne. Výhrady, které byly vůči výstavbě větrných elektráren vzneseny, přitom nikdo nevyvrací, naopak, jsou potvrzovány. • **Porušení Čl. 12, odst.1, věta první:** Obydlí je nedotknutelné. Realizaci daného záměru výstavby větrných elektráren za daných podmínek je hrubě narušováno právo všech dotčených sousedních vlastníků na nedotknutelnost obydlí. Podoba, projevy provozu daných staveb a jejich zásah do krajiny de facto jejich obydlí trvale, tj. navždy ničí. **• Procesně využíváme rovněž Občanského zákoníku c. c. 89/2012 Sb.** **§ 1042:** Vlastník se může domáhat ochrany proti každému, kdo neprávem do jeho vlastnického práva zasahuje nebo je ruší jinak než tím, že mu věc zadržuje. Tímto podáním a případně následnou další právní obranou realizujeme a budeme nadále realizovat své ústavně chráněné vlastnické právo, a to s využitím mimo jiné citovaného ustanovení občanského zákoníku, když danou stavbu a její realizací bychom chápali jako **výrazný, trvalý a neodstranitelný zásah a rušení našeho vlastnického práva,** za současného vážného narušování našeho zdraví a kvality života, a to bez relevantních a jakkoli ospravedlnitelných důvodů s výjimkou zisku soukromých investorů. Současně, jak bylo uvedeno úvodem, považujeme tento krok za krok protiústavní. **Shrnutí právní části podání** Jak jsme uvedli, realizaci staveb za využití akceleračních zón považujeme za jednání protiústavní, a zásadní právní argumentace zde existuje dle našeho názoru rovněž v případě realizace staveb ad hoc. To proto, že **dané stavby zasahují do ústavních práv ostatních subjektů v mnoha rovinách.** Stavby trvale zasahují do krajiny a tím do vlastnických práv, mohou závažně ohrozit životní prostředí a zdraví, trvale zasahují do kvality bydlení v daném regionu tímto zásahem a devalvují trvale vlastnictví ostatních subjektů. Zcela zásadně pak zasahují do výkonu místní samosprávy. Mají být realizovány protiústavně za nedůvodného **procesního preferování soukromých subjektů** ve správním řízení zákonodárcem, když k tomu není (vyjma zisku) žádný obhajitelný důvod, za současného hrubého zásahu do práv jiných včetně jednotek územních samospráv (zásah akceleračních zón do jejich územních plánů, což je výhradní pravomoc jednotek územních samospráv) a jiných vlastníků, aniž je současně vyvrácen negativní vliv trvalého provozu těchto staveb, garantována jejich bezpečná údržba a budoucí odstranění. Zastáváme názor, že dané stavby VTE nemohou být povolovány jak z důvodů jejich **protiústavního preferování a zvýhodnění stavebního řízení cestou akceleračních zón, tak z důvodů zásahu do ústavně chráněných práv ostatních vlastníků (účastníků řízení) rovněž v případě snáze realizovat je ad hoc.** Toto podání proto považujte za tzv. **kvalifikované upozornění** na otázky odpovědnosti orgánů veřejné správy za dodržování principu rovného přístupu před zákonem ve stejných nebo obdobných situacích.	provozu VTE docházet k uvolňování drobných částic kompozitu a krycího povrchového nátěru v množství desítek, maximálně nižších stovek gramů ročně v případě vnitrozemských elektráren. Částice se rychle deponují na pozemcích v blízkosti VTE, kde dochází k jejich postupné degradaci. K vyluhování BPA do podzemních vod ve významné míře nedochází. V současnosti přední výrobci VTE per- apolyfluoroalkylové látky (PFAS) k povrchovému ošetření listů rotorů nepoužívají, pro povrchovou úpravu se nejčastěji aplikují netoxické polymery na bázi polyuretanu (běžná součást nátěrových hmot využívaných v domácnostech). Pro zachycení olejů v případě havárie slouží záchytné vany, případně samotná konstrukce větrné turbíny, kde většina případně uniklého oleje zůstává v tubusu. Riziko kontaminace povrchových nebo podzemních vod je řešeno podmínkou v rámci územního opatření, která stanovuje, že budou umisťovány mimo mokřady, prameniště, rašeliniště, vodní plochy a toky (trvalé i občasné) a ne blíže, než ve vzdálenosti min. 8 metrů od břehové hrany Připojení nové VTE k elektrizační soustavě je podmíněno souhlasem příslušného provozovatele distribuční soustavy. Žadatel o připojení je povinen splnit veškeré zákonné podmínky stanovené zákonem č. 458/2000 Sb. (energetický zákon). Provozovatel distribuční soustavy vydá souhlas s připojením výrobny do soustavy až po důkladném vyhodnocení vlivu na provoz soustavy. Průměrný kapacitní faktor větrných elektráren v ČR byl 23 %, při použití moderních a vyšších turbín se předpokládá jeho nárůst přes 25 %. Samozřejmě jsou v Evropě z hlediska větrného potenciálu zajímavější oblasti, ale celoevropský průměr je podobný tomu v ČR. Rozvoj větrné energetiky a využití alespoň část jejího potenciálu u nás má významný ekologický přínos při náhradě výroby elektřiny spalováním hnědého uhlí a mimo to posílí energetickou bezpečnost ČR.

Poř. č.	Připomínkové místo	Číslo jednací	Článek	AO	Připomínka	Vyhodnocení
					V případě, že by tyto stavby (tato stavba) byly povoleny (byla povolena), využijeme všech prostředků právní ochrany včetně ochrany soudní až po případnou stížnost u Ústavního soudu ČR. Žádáme proto, aby vzal správni orgán všechny námi uváděné právní argumenty se vší vážností v úvahu. **2) TECHNICKÉ VÝHRADY PROTI REALIZACI VTE** **1) Větrné elektrárny naruší krajinný ráz** Krajinný ráz je chráněn zákonem č. 114/1992 Sb. Stavby výšky 200+ m zásadně mění charakter krajiny v okruhu 20–30 km. Posouzení musí zahrnovat vizualizace a hodnocení pro konkrétní lokality, ne jen obecné konstatování. **2) Kumulativní vlivy neposouzeny** Hluk, stíny a infrazvuk je nutné hodnotit souhrnně – nejen pro jednu elektrárnu, ale pro celé větrné parky a jejich vzájemné působení. Chybějící kumulativní posouzení je typická slabina dokumentace. **3) Zastaralé přírodovědné podklady** Sčítání ptactva, průzkumy netopýrů a botanické inventáře starší 5 let neodrážejí aktuální stav. Soud opakovaně judikoval, že na základě takových podkladů nelze relevantně posoudit vliv na přírodu. Nepřihlíží se k vlivu větrných elektráren na změnu mikroklimatu lokality. Viz: „Hydrologický a mikroklimatický paradox CO2 u větrných elektráren“. Je to jeden z nejsilnějších vědeckých argumentů, protože útočí přímo na podstatu větrníků – tedy na jejich údajnou schopnost bojovat proti globálnímu oteplování. V realitě totiž větrníky v okolí svého provozu dělají přesný opak: aktivně oteplují a vysušují krajinu! **Nadzemní faktor:** Mechanické oteplování a vysychání (Vysoušeč krajiny) Větrná turbína není jen pasivní příjemce větru. Je to obrovský mixér atmosféry! • Narušení teplotní stratifikace: V noci a v klidných dnech je vzduch u země chladnější a vlhčí, zatímco výše je teplejší. Rotující lopatky (v dosahu 100–200 metrů) tento teplejší vzduch násilně srážejí k zemi. • Zvýšení přízemní teploty: Studie (např. Harvard University, Keith et al.) prokázaly, že v okolí větrných farem dochází k nárůstu nočních teplot o 0,5 °C až 1,5 °C. To se zdá málo, ale pro mikroklima je to drastická změna. • Vysoušení půdy: Tento nucený pohyb teplého vzduchu zrychluje odpařování vody z půdy a listů rostlin (evapotranspiraci). Půda pod větrníky a v jejich závětří vysychá mnohem rychleji, což přímo poškozuje zemědělskou produkci a lokální vodní cyklus. • Rozbíjení srážek: Větrné parky narušují přirozené proudění vlhkosti. Místo aby vlhkost zkondenzovala do deště, je turbínami rozptýlena. **Podzemní faktor:** Hydrogeologický "špunt" a jizva To, co se děje pod zemí, je trvalý zásah do krevního oběhu krajiny. • Betonová bariéra: Jak jsme již zmínili, stovky tun železobetonu v hloubce fungují jako přehrada. Podzemní voda, která dříve volně protékala půdními vrstvami, najednou naráží na neprostupný blok. • Narušení kapilarity: Beton přerušuje přirozené cesty, kterými se voda dostává k povrchovým vrstvám půdy. Dochází k lokálnímu zamokření na jedné straně základu a kritickému vysychání na straně druhé. • Trvalost: Zatímco nadzemní část se dá teoreticky odmontovat, tyto hydrogeologické jizvy v podloží zůstávají "navždy"! Beton si časem degraduje, ale přitom navíc může uvolňovat látky do spodní vody a měnit její pH.	

Poř. č.	Připomínkové místo	Číslo jednací	Článek	AO	Připomínka	Vyhodnocení
					Mořský precedens: Když se "zelený" sen zhroutí V Severním moři studie prokázaly, že obří větrné farmy: • Změnily míchání vody: Turbulence z pilířů a změna větrného proudění změnily teplotu vody a distribuci živin. • Efekt "Wake": Větrníky za sebou vytvářejí zónu otepleného, turbulentního vzduchu, která sahá desítky kilometrů. To ovlivnilo mořské ekosystémy natolik, že to popřelo původní ekologický přínos. • Zrušené projekty: Kvůli těmto zjištěním (a ekonomické neudržitelnosti) dochází k přehodnocování plánů v offshore energetice, protože se zjistilo, že lokální oteplení oceánu je nebezpečnější než teoretická úspora CO2! **4) Nedostatečné posouzení zdravotních vlivů** Infrazvuk a nízkofrekvenční hluk způsobují prokazatelné zdravotní obtíže. Pokud dokumentace odkazuje pouze na standardní akustické limity bez hodnocení nízkofrekvenční složky, je posouzení neúplné. Zamlčuje se kontaminace okolí malými částicemi plastů. které se vlivem abraze se uvolňují z točících se vrtulí. Jedná se částice tzv. věčných chemikálií. „Věčné chemikálie“ (známé pod zkratkou PFAS) jsou extrémně odolné vůči rozkladu. V přírodě se nerozkládají, hromadí se v lidském těle i prostředí a jsou spojovány s rakovinou, neplodností a sníženou imunitou. **5) Vysokonapěťové přívodní kabely uložené v zemi jsou potenciálním rizikem pro těžší zemědělské stroje pohybující se v okolí větrných elektráren** **6) Olej vytékající z převodovky špatně udržované větrné elektrárny může kontaminovat spodní vody v širokém okolí** **7) Větrné elektrárny vnášejí do elektrické sítě vyšší harmonické frekvence.** Vyšší harmonické frekvence jsou nežádoucí proudové a napěťové deformace způsobené frekvenčními měniči větrných elektráren. V síti způsobují rušení komunikace, přehřívání transformátorů a dalších komponentů přenosové sítě, vibrace motorů a snižují životnost spotřebičů. **8) Provoz větrných elektráren je nehospodárný,** bez dotací by neměl smysl	
3368.	Wohlgemuth Jan	MMR-39374-2026-81	99cq	AOV34	**Nesouhlasím s vymezením akcelerační oblasti AOV34 (Jakartovice) pro stavbu větrných elektráren.** **Nesouhlasím s výstavbou větrných elektráren na území AOV34.** **1) PRÁVNÍ VÝHRADY A VÝHRADY PROTI REALIZACI VTE** Schválením akceleračních zón se vymezují v České republice území, ve kterých se **protiústavně zjednodušuje a zrychluje povolovací proces pro určitý vybraný druh staveb**, tedy vyčleňuje se v rozporu s principem rovnosti před zákonem určitý druh správního řízení do zvláštního právního režimu. Základní princip rovnosti přitom vyžaduje, aby byl zákon ve stejných nebo obdobných situacích vykládán stejně pro všechny. Rovněž Ústavní soud ČR konstantně a trvale zakazuje libovůli, a vždy v rámci rovnosti před zákonem zkoumá, zda zákonodárce nevytvořil neodůvodněné rozdíly, které nemají racionální základ. Zde tato nedůvodná nerovnost byla zákonodárcem vytvořena pro určitý druh staveb, tedy pro nedůvodně protěžovanou skupinu stavebníků a vlastníků nemovitostí bylo vytvořeno speciální a nedůvodné zjednodušené stavební řízení, tím se vytvořil právní stav, kdy pro stavby typově trvale a	**Akceptováno jinak.** **Akcelerační oblast AOV34 – Jakartovice byla vypuštěna.**

Poř. č.	Připomínkové místo	Číslo jednací	Článek	AO	Připomínka	Vyhodnocení
					často nevratně vysoce zatěžující krajinu a její obyvatele a s výraznými faktickými dopady na krajinu a její obyvatele se paradoxně zjednodušuje jejich povolováni, zatímco u staveb výrazně jednodušších se trvá na standardní náročnosti povolovacího řízeni. Pro stavebníky VTE se tedy vytvořilo ze strany zákonodárců protekční právní prostředí, tj. využila se pozitivní právní diskriminace, kterou se životni prostředí - snížením těchto klasických standardů - spíše potencionálně ohrožuje. Bylo tedy **porušeno ústavně chráněné právo na rovnost před zákonem dle čl.3 odst.1 Listiny základních práv a svobod.** Rovnost před zákonem není přitom privilegium, ale základní právo; **stavebníci VTE nemají právo být zvýhodňováni ve stavebním právu vůči ostatním stavebníkům, ale zcela naopak, bylo by důvodné a obhajitelné požadovat po nich s ohledem na náročnost staveb a jejich dopady do krajiny a na obyvatele přísnější podmínky**. “Rovnost před zákonem" je základní právní princip zaručující, že se všemi osobami je zacházeno stejně bez diskriminace, a to **včetně jakékoli pozitivní diskriminace.** Tento princip, ukotvený v ústavním pořádku (Listina základních práv a svobod), **zajišťuje rovný přístup k právům a spravedlivému procesu před orgány veřejné moci, tedy i před orgány ve stavebním řízení.** Rychlost předmětného správního řízeni v případě VTE není přitom absolutně důvodným argumentem, ale spíše naopak, svědčí v jeho neprospěch. Rychlost při náročnosti těchto staveb je spíše negativum, zvláště snižují-li se nároky na tato řízení. **Rovnost před zákonem je základní právo, které zaručuje všem stejné zacházení ve vztahu k našemu právnímu řádu dle našeho ústavního pořádku; proto zavedení akceleračních zón je nepochybně protiústavním zásahem a nemůže při obhajobě jakkoli obstát. Proto jakýkoli krok realizovaný na jejich podkladě je krokem v rozporu s právem.** Právní obhajobu však mají obce a města (a občané v referendu) **i proti větrným elektrárnám ad hoc**, tedy tzv. případ od případu mimo akcelerační zóny, pokud by byla snaha je takto stavět, a to ze všech dále uvedených důvodů. Realizaci větrných elektráren dále dochází ve vztahu k samosprávám, k účastníkům daných správních řízení, včetně obcí a měst, a objektivně vůči všem přímo i nepřímo dotčeným občanům naší země, k porušení těchto ustanovení: **• Ústavního zákona č. 1/1993 Sb., tj. Ústavy České republiky, v těchto částech** **• Porušení Čl. 7:** Stát dbá o šetrné využívání přírodních zdrojů a ochranu přírodního bohatství. Stát by tím, že by povolil realizovat podobné dílo, nedbal o šetrné využívání přírodních zdrojů a ochranu přírodního bohatství, tj. připustil by zasáhnout do krajiny natrvalo tak, že by ji regionálně zcela narušil a v zastavěné ploše natrvalo zničil. Tím by porušil daný článek Ústavy ČR. **• Porušení Čl. 8:** Zaručuje se samospráva územních samosprávných celků. **Porušení Čl. 101, odst.1:** Obec je samostatně spravována zastupitelstvem. Tím, že se připustil režim protiústavních akceleračních zón, se dále připustil zásahem zákonodárce zvenčí **protiprávní zásah do územních plánů,** jejichž obsah je jinak výsostným právem obcí a měst jako jednotek územních samospráv. **Podobným způsobem stát není oprávněn, a to ani zákonodárnou cestou, zasahovat do vyhrazené pravomoci obcí.**	

Poř. č.	Připomínkové místo	Číslo jednací	Článek	AO	Připomínka	Vyhodnocení
					Schvalování územního plánu je proces ve finální kompetenci zastupitelstva obce, které rozhoduje o jeho pořízení, zadáni i finálním vydání. Přijetím akceleračních zón došlo k protiústavnímu zásahu do práva na samosprávu v této oblasti, a pokud by došlo k povolení větrné elektrárny na základě tohoto právního předpisu, jednalo by se o rozhodnutí protiústavní rovněž v mezích citovaných v článku. **• Ústavní zákon č. 2/1993 Sb. ve znění ústavního zákona č. 162/1998 Sb. a ústavního zákona č. 295/2021 Sb., Listina základních práv a svobod** **• Porušeni Čl. 4, odst. 3:** Zákonná omezení základních práv a svobod musí platit stejně pro všechny případy, které splňují stanovené podmínky. **• Porušení Čl. 4, odst. 4:** Při používání ustanovení o mezích základních práv a svobod musí být šetřeno jejich podstaty a smyslu. Taková omezení nesmějí být zneužívána k jiným účelům, než pro které byla stanovena. Jak už bylo uvedeno úvodem, přijetím právní úpravy akceleračních zón došlo k zásadnímu **protiústavnímu narušení principu rovnosti,** když pro vybrané typy staveb, zde větrných elektráren, byly jedny subjekty práva nedůvodně procesně zvýhodněny (pozitivní diskriminace), a jiné subjekty práva v tomto smyslu znevýhodněny. **Investoři větrných elektráren se stali právní úpravou zákonodárcem nedůvodně preferovaní ve stavebním řízení, zatímco investoři jiných staveb** nikoli (byla jim ponechána původní právní pozice). Všichni **účastníci správních řízení** staveb větrných elektráren, kteří jsou jimi hrubě zasahováni, jsou tak rovněž výrazně zasaženi do svých vlastnických práv s výrazně omezenými procesními právy, protože se nemohou daným stavbám bránit v dostatečném rozsahu pro nedůvodné zvýhodnění těchto staveb. **Není zde v žádném případě splněna ani tvrzená podmínka veřejného zájmu,** když dané stavby VTE nejsou stavby, které by musely být realizovány objektivně nedůvodně rychle, navíc jejich realizace by zcela objektivně a prokazatelně negativně zasahovala svým vlivem zcela zásadně do života obyvatel v jejich okolí. Dochází tak k narušování ústavního pořádku, a to citovaných dvou článků Listiny základních práv a svobod. V případě čl. 4, odst. 3 dochází **k nedůvodnému protekčnímu preferování správního řízení** konkrétních investorů s cílem dosažení jejich rychlejšího zisku, a to za porušení čl.4, odst.4, kdy je hrubě zasahováno do práv všech ostatních vlastníků v daném regionu a obecní samosprávy jako subjektu veřejného zájmu, tedy **kdy se zcela rezignovalo na šetřeni podstaty a smyslu práv všech dotčených subjektů práva.** Stavbou daných větrných elektráren by se výrazně omezila základní vlastnická práva všech ostatních subjektů, a zasáhlo by se současně trvale do jejich práva na život (na zdraví). Žádný veřejný zájem, který by to vyvážil, přitom nelze ani při nejvyšší dobré vůli identifikovat. **• Porušení Čl. 6, odst. 1:** Každý má právo na život. **Porušení Čl. 11, odst. 1:** Každý má právo vlastnit majetek. Vlastnické právo všech vlastníků má stejný zákonný obsah a ochranu. **Porušeni Čl. 11, odst. 3:** Vlastnictví zavazuje. Nesmí být zneužito na újmu práv druhých anebo v rozporu se zákonem chráněnými obecnými zájmy. Jeho výkon nesmí poškozovat lidské zdraví, přírodu a životní prostředí nad míru stanovenou zákonem. **K čl. 6, odst.1:** Realizaci daného záměru výstavby větrných elektráren za daných podmínek by mohlo dojít k přímému porušení práva dotčených obyvatel na život, když ten by mohl být ohrožen dopady vlivu provozování daných elektráren, včetně hluku, zásahu do krajiny, možných námraz a přímého ohrožení zdraví. To je již doplňováno technickými vědeckými studiemi.	

Poř. č.	Připomínkové místo	Číslo jednací	Článek	AO	Připomínka	Vyhodnocení
					K čl. 11, odst.1: Vlastnické právo všech má mít stejnou ochranu; vlastnické právo vlastníků pozemků, na kterých má byt prováděna procesně “protekčni" výstavba větrných elektráren, je však bezdůvodně preferováno zmírnění podmínek před vlastnictvím vlastníků pozemků, na kterých je provedeno obydlí. **K čl. 11, odst. 3:** Rovněž hrubě je porušován, když vlastnické právo vlastníků pozemků, na kterých chtějí investoři zvýhodněně realizovat větrné elektrárny, je zneužíváno vůči vlastníkům druhým, a výkon vlastnického práva proto, že na sousedních pozemcích bude realizována větrná elektrárna, bude poškozovat lidské zdraví, přírodu a životní prostředí nad míru stanovenou zákonem. Hodnota jejich pozemku výrazně klesne. Výhrady, které byly vůči výstavbě větrných elektráren vzneseny, přitom nikdo nevyvrací, naopak, jsou potvrzovány. • **Porušení Čl. 12, odst.1, věta první:** Obydlí je nedotknutelné. Realizaci daného záměru výstavby větrných elektráren za daných podmínek je hrubě narušováno právo všech dotčených sousedních vlastníků na nedotknutelnost obydlí. Podoba, projevy provozu daných staveb a jejich zásah do krajiny de facto jejich obydlí trvale, tj. navždy ničí. **• Procesně využíváme rovněž Občanského zákoníku c. c. 89/2012 Sb.** **§ 1042:** Vlastník se může domáhat ochrany proti každému, kdo neprávem do jeho vlastnického práva zasahuje nebo je ruší jinak než tím, že mu věc zadržuje. Tímto podáním a případně následnou další právní obranou realizujeme a budeme nadále realizovat své ústavně chráněné vlastnické právo, a to s využitím mimo jiné citovaného ustanovení občanského zákoníku, když danou stavbu a její realizací bychom chápali jako **výrazný, trvalý a neodstranitelný zásah a rušení našeho vlastnického práva,** za současného vážného narušování našeho zdraví a kvality života, a to bez relevantních a jakkoli ospravedlnitelných důvodů s výjimkou zisku soukromých investorů. Současně, jak bylo uvedeno úvodem, považujeme tento krok za krok protiústavní. **Shrnutí právní části podání** Jak jsme uvedli, realizaci staveb za využití akceleračních zón považujeme za jednání protiústavní, a zásadní právní argumentace zde existuje dle našeho názoru rovněž v případě realizace staveb ad hoc. To proto, že **dané stavby zasahují do ústavních práv ostatních subjektů v mnoha rovinách.** Stavby trvale zasahují do krajiny a tím do vlastnických práv, mohou závažně ohrozit životní prostředí a zdraví, trvale zasahují do kvality bydlení v daném regionu tímto zásahem a devalvují trvale vlastnictví ostatních subjektů. Zcela zásadně pak zasahují do výkonu místní samosprávy. Mají být realizovány protiústavně za nedůvodného **procesního preferování soukromých subjektů** ve správním řízení zákonodárcem, když k tomu není (vyjma zisku) žádný obhajitelný důvod, za současného hrubého zásahu do práv jiných včetně jednotek územních samospráv (zásah akceleračních zón do jejich územních plánů, což je výhradní pravomoc jednotek územních samospráv) a jiných vlastníků, aniž je současně vyvrácen negativní vliv trvalého provozu těchto staveb, garantována jejich bezpečná údržba a budoucí odstranění. Zastáváme názor, že dané stavby VTE nemohou být povolovány jak z důvodů jejich **protiústavního preferování a zvýhodnění stavebního řízení cestou akceleračních zón, tak z důvodů zásahu do ústavně chráněných práv ostatních vlastníků (účastníků řízení) rovněž v případě snáze realizovat je ad hoc.**	

Poř. č.	Připomínkové místo	Číslo jednací	Článek	AO	Připomínka	Vyhodnocení
					Toto podání proto považujte za tzv. **kvalifikované upozornění** na otázky odpovědnosti orgánů veřejné správy za dodržování principu rovného přístupu před zákonem ve stejných nebo obdobných situacích. V případě, že by tyto stavby (tato stavba) byly povoleny (byla povolena), využijeme všech prostředků právní ochrany včetně ochrany soudní až po případnou stížnost u Ústavního soudu ČR. Žádáme proto, aby vzal správni orgán všechny námi uváděné právní argumenty se vší vážností v úvahu. **2) TECHNICKÉ VÝHRADY PROTI REALIZACI VTE** **1) Větrné elektrárny naruší krajinný ráz** Krajinný ráz je chráněn zákonem č. 114/1992 Sb. Stavby výšky 200+ m zásadně mění charakter krajiny v okruhu 20–30 km. Posouzení musí zahrnovat vizualizace a hodnocení pro konkrétní lokality, ne jen obecné konstatování. **2) Kumulativní vlivy neposouzeny** Hluk, stíny a infrazvuk je nutné hodnotit souhrnně – nejen pro jednu elektrárnu, ale pro celé větrné parky a jejich vzájemné působení. Chybějící kumulativní posouzení je typická slabina dokumentace. **3) Zastaralé přírodovědné podklady** Sčítání ptactva, průzkumy netopýrů a botanické inventáře starší 5 let neodrážejí aktuální stav. Soud opakovaně judikoval, že na základě takových podkladů nelze relevantně posoudit vliv na přírodu. Nepřihlíží se k vlivu větrných elektráren na změnu mikroklimatu lokality. Viz: „Hydrologický a mikroklimatický paradox CO2 u větrných elektráren“. Je to jeden z nejsilnějších vědeckých argumentů, protože útočí přímo na podstatu větrníků – tedy na jejich údajnou schopnost bojovat proti globálnímu oteplování. V realitě totiž větrníky v okolí svého provozu dělají přesný opak: aktivně oteplují a vysušují krajinu! **Nadzemní faktor:** Mechanické oteplování a vysychání (Vysoušeč krajiny) Větrná turbína není jen pasivní příjemce větru. Je to obrovský mixér atmosféry! • Narušení teplotní stratifikace: V noci a v klidných dnech je vzduch u země chladnější a vlhčí, zatímco výše je teplejší. Rotující lopatky (v dosahu 100–200 metrů) tento teplejší vzduch násilně srážejí k zemi. • Zvýšení přízemní teploty: Studie (např. Harvard University, Keith et al.) prokázaly, že v okolí větrných farem dochází k nárůstu nočních teplot o 0,5 °C až 1,5 °C. To se zdá málo, ale pro mikroklima je to drastická změna. • Vysoušení půdy: Tento nucený pohyb teplého vzduchu zrychluje odpařování vody z půdy a listů rostlin (evapotranspiraci). Půda pod větrníky a v jejich závětří vysychá mnohem rychleji, což přímo poškozuje zemědělskou produkci a lokální vodní cyklus. • Rozbíjení srážek: Větrné parky narušují přirozené proudění vlhkosti. Místo aby vlhkost zkondenzovala do deště, je turbínami rozptýlena. **Podzemní faktor:** Hydrogeologický "špunt" a jizva To, co se děje pod zemí, je trvalý zásah do krevního oběhu krajiny. • Betonová bariéra: Jak jsme již zmínili, stovky tun železobetonu v hloubce fungují jako přehrada. Podzemní voda, která dříve volně protékala půdními vrstvami, najednou naráží na neprostupný blok. • Narušení kapilarity: Beton přerušuje přirozené cesty, kterými se voda dostává k povrchovým vrstvám půdy. Dochází k lokálnímu zamokření na jedné straně základu a kritickému vysychání na straně druhé.	

Poř. č.	Připomínkové místo	Číslo jednací	Článek	AO	Připomínka	Vyhodnocení
					• Trvalost: Zatímco nadzemní část se dá teoreticky odmontovat, tyto hydrogeologické jizvy v podloží zůstávají "navždy"! Beton si časem degraduje, ale přitom navíc může uvolňovat látky do spodní vody a měnit její pH. **Mořský precedens:** Když se "zelený" sen zhroutí V Severním moři studie prokázaly, že obří větrné farmy: • Změnily míchání vody: Turbulence z pilířů a změna větrného proudění změnily teplotu vody a distribuci živin. • Efekt "Wake": Větrníky za sebou vytvářejí zónu otepleného, turbulentního vzduchu, která sahá desítky kilometrů. To ovlivnilo mořské ekosystémy natolik, že to popřelo původní ekologický přínos. • Zrušené projekty: Kvůli těmto zjištěním (a ekonomické neudržitelnosti) dochází k přehodnocování plánů v offshore energetice, protože se zjistilo, že lokální oteplení oceánu je nebezpečnější než teoretická úspora CO2! **4) Nedostatečné posouzení zdravotních vlivů** Infrazvuk a nízkofrekvenční hluk způsobují prokazatelné zdravotní obtíže. Pokud dokumentace odkazuje pouze na standardní akustické limity bez hodnocení nízkofrekvenční složky, je posouzení neúplné. Zamlčuje se kontaminace okolí malými částicemi plastů. které se vlivem abraze se uvolňují z točících se vrtulí. Jedná se částice tzv. věčných chemikálií. „Věčné chemikálie“ (známé pod zkratkou PFAS) jsou extrémně odolné vůči rozkladu. V přírodě se nerozkládají, hromadí se v lidském těle i prostředí a jsou spojovány s rakovinou, neplodností a sníženou imunitou. **5) Vysokonapěťové přívodní kabely uložené v zemi jsou potenciálním rizikem pro těžší zemědělské stroje pohybující se v okolí větrných elektráren** **6) Olej vytékající z převodovky špatně udržované větrné elektrárny může kontaminovat spodní vody v širokém okolí** **7) Větrné elektrárny vnášejí do elektrické sítě vyšší harmonické frekvence.** Vyšší harmonické frekvence jsou nežádoucí proudové a napěťové deformace způsobené frekvenčními měniči větrných elektráren. V síti způsobují rušení komunikace, přehřívání transformátorů a dalších komponentů přenosové sítě, vibrace motorů a snižují životnost spotřebičů. **8) Provoz větrných elektráren je nehospodárný,** bez dotací by neměl smysl	

Poř. č.	Připomínkové místo	Číslo jednací	Článek	AO	Připomínka	Vyhodnocení
3369.	Bidmonová Alena	MMR-39375-2026-81	99ch, 99cza, 99czb, 99czc, 99czd	AOV24, AOV47, AOV48, AOV49, AOV50	 	**Akceptováno částečně.** **Akcelerační oblasti AOV47 – Bukovec AOV49 – Křeč byly vypuštěny. Akcelerační oblast AOV24 – Lodhéřov byla zmenšena.** Při vymezování akceleračních oblastí bylo postupováno v souladu se správním řádem a stavebním zákonem a byly opatřeny všechny relevantní podklady vyžadované právními předpisy. § 68 správního řádu se podle § 174 odst. 1 správního řádu použije pro opatření obecné povahy přiměřeně. K návrhu Změny č. 2 ÚRP a souvisejících územních opatření bylo pořízeno vyhodnocení vlivů na udržitelný rozvoj území (VVURÚ), obsahující jak vyhodnocení vlivů koncepce na životní prostředí (SEA), tak posouzení vlivů na lokality soustavy Natura 2000, zpracovaná osobami s příslušnou autorizací. Obsah VVURÚ zahrnuje všechny náležitosti požadované právními předpisy. VVURÚ nekonstatovalo žádný významný negativní vliv. Podkladem pro návrh a pro VVURÚ bylo též biologické posouzení podle § 11 odst. 3 resp. 4 ZOZE. Ochrana hodnot v území a kvality bydlení byla zajištěna zpracováním a projednáním návrhu v souladu s požadavky stavebního zákona, ZOZE a dalších právních předpisů, zohledněním výsledků biologického posouzení a průběžných výstupů z VVURÚ a zohledněním dalších podkladů, mj. dokumentu Screening území ČR z hlediska ochrany krajinného rázu (Roman Bukáček, Simona Vondráčková, 2025). Ochrana hodnot v území a kvality bydlení byla zajištěna na úrovni koncepce. Podrobnosti, které nelze na úrovni koncepce řešit (např. prokázání splnění hlukových limitů záměrem) budou řešeny na úrovni konkrétních záměrů v souladu se stavebním zákonem, ZOZE a dalšími právními předpisy. Zadání Změny č. 2 ÚRP schválené vládou ČR nepožadovalo variantní řešení. Vlivy návrhu, včetně kumulativních vlivů, byly posouzeny na úrovni koncepce v rámci VVURÚ. Proběhlo hodnocení nulové varianty (platné znění ÚRP) vůči navrhované variantě (Změna č. 2 ÚRP). Při návrhu akceleračních oblastí byla brána v úvahu kritéria uvedená v článku 15c odst. 1 písm. a) bod i) směrnice RED III, resp. § 4 odst. 3 ZOZE. Uvedená ustanovení právních předpisů uvádějí typy území, kde má být vymezení akceleračních oblastí upřednostněno, nevylučují tedy vymezení akcelerační oblasti i v jiných typech území. Akcelerační oblasti pro VTE nebylo ve většině případů možno vymezit pouze v územích uvedených výše, a to zejména z důvodů, že technologie větrných elektráren vyžaduje značné rozestupy (v řádu stovek metrů) mezi jednotlivými zařízeními. Akcelerační oblasti umožňující výstavbu většího počtu stožárů proto zabírají rozsáhlé území, podmínkou pak je i dostatečný větrný potenciál. Ve Změně č. 2 ÚRP nebyly i s ohledem na jejich celostátní význam navrhovány oblasti pro VTE menší než 2,5 km^2. Zároveň není

Poř. č.	Připomínkové místo	Číslo jednací	Článek	AO	Připomínka	Vyhodnocení
					akceleračních oblastí AOV47 – Bukovec, AOV48 – Chrbonín, AOV49 – Křeč a AOV50 – Obrataláa zamýšlené stavby větrných elektráren (VTE) při naplnění stanovených limitů (zejména výška a množství). Dokumentace SEA (SEA) a UO v předložené podobě není dostatečně odůvodněná, neobsahuje konkrétní odborné podklady a v řadě oblastí odkládá podstatné posouzení vlivů až do budoucích navazujících řízení. Návrh je proto nepřezkoumatelný a v rozporu s právními předpisy České republiky i Evropské unie. Současně může mít závažné dopady na hygienu života, biodiverzitu, vodní poměry, kulturně-historické hodnoty území i kvalitu života obyvatel. Požadují proto především vypuštění akceleračních oblastí AOV24 – Lodhéřov, AOV47 – Bukovec, AOV48 – Chrbonín, AOV49 – Křeč a AOV50 – Obrataláa z návrhu Změny č. 2 Územního rozvojového plánu ČR. Pro případ, že tomuto požadavku nebude vyhověno, požadují zásadní přepracování návrhu, zejména doplnění plného vyhodnocení kumulativních vlivů, ochrany veřejného zdraví, ochrany PUPFL, vlivů na soustavu Natura 2000, chráněné živočichy, krajinný ráz, vodní zdroje a majetkových práva obyvatel. Současně žádám, aby všechny připomínky byly řádně a individuálně vypořádány v souladu se zákonem, včetně konkrétního a přezkoumatelného odůvodnění způsobu jejich vypořádání. **VI. PŘIPOMÍNKY K AKCELERAČNÍM OBLASTEM AOV24, AOV47, AOV48, AOV49 a AOV50** **PŘIPOMÍNKY K AKCELERAČNÍ OBLASTI AOV24 – LODHÉŘOV** 1. Nesprávně zjištěný skutkový stav – ochranná pásma vodních zdrojů, rozpor s ochranou vod Dokumentace SEA nesprávně uvádí, že se v území nenachází ochranná pásma vodních zdrojů, přestože v území existuje ochranné pásmo zvýšeného počtu 00242303 – Pluhův Žďár podzemní S1, S2. Současně není zohledněna závislost obyvatel na individuálních studních. Obec Lodhéřov a zejména místní část Soudnice se dlouhodobě potýkají s nedostatkem pitné vody ve studních a s omezeným zásobováním obyvatel pitnou vodou. Dále navrhl ignoruje toky, povrchové vody a prameniště v AOV. Nejsou dostatečně stanoveny limity zakládání VTE. Je ignorován vliv výstavby a trvání základů VTE na podzemní vody a místní horninové prostředí. Návrh je v rozporu s § 3 zákona č. 500/2004 Sb., správní řád, a se zákonem č. 254/2001 Sb., vodní zákon. Návrh řešení: Požadují vypuštění akceleračních oblastí AOV24 – Lodhéřov a související územního opatření z návrhu Změny č. 2 Územního rozvojového plánu ČR. 2. Rozpor s ochranou zemědělského půdního fondu (ZPF) Zemědělský půdní fond tvoří přibližně 70 % území AOV24. Dokumentace připouští zábor půd I. třídy ochrany v rozsahu 0,08 ha a II. třídy ochrany v rozsahu 0,59 ha, přestože vliv označuje pouze za „mírně negativní". Návrh bagatelizuje rozsah výstavby VTE a její dopady, neřeší nebezpečí eroze půd, a nedostatečně hodnotí možnost poškození meliorací včetně nezjištění jejich rozsahu. Návrh je v rozporu se zákonem č. 334/1992 Sb., o ochraně zemědělského půdního fondu, který stanoví zvýšenou ochranu nejhodnotnějších půd. Návrh řešení: Požadují vypuštění akceleračních oblastí AOV24 – Lodhéřov a související územního opatření z návrhu Změny č. 2 Územního rozvojového plánu ČR. 3. Rozpor s ochranou lesa (PUPFL) Pozemky určené k plnění funkcí lesa (PUPFL) tvoří přibližně 36 % území AOV24, tedy téměř třetinu celé oblasti. Dokumentace značně podceňuje a nehodnotí rozsah zásahů spojených s výstavbou VTE a to přístupových komunikací, manipulačních ploch a nutnou související likvidaci a fragmentaci lesních porostů a jejich vliv na migrační prostupnost živočichů. Návrh je v rozporu se zákonem č. 289/1995 Sb., lesní zákon, a nepokouje existenci převažujícího veřejného zájmu. Návrh řešení: Požadují vypuštění akceleračních oblastí AOV24 – Lodhéřov a související územního opatření z návrhu Změny č. 2 Územního rozvojového plánu ČR. 4. Nedostatečná ochrana přírody a biodiverzity SEA samu uvádí výskyt citlivých druhů ptáků a netopýrů, například čápa černého, motáka pochopa, motáka pilicha, krkavce velkého nebo netopýra rezavého. Nebyly však dostatečné vyhodnoceny migrační trasy ani možné dopady na CHKO Třeboňsko. Chybí potvrzený výskyt orla mořského a čápa černého. V oblasti nebyl vytvořen ornitologický výzkum. Posouzení pro SEA trvalo jen 5 měsíců a není proto dostatečné. sídlo a 110 stanovní zvěře motáka pochopa, motáka pilicha, krkavce velkého nebo netopýra rezavého. Nebyly však dostatečné vyhodnoceny migrační trasy ani možné dopady na CHKO Třeboňsko. Chybí potvrzený výskyt orla mořského a čápa černého. V oblasti nebyl vytvořen ornitologický výzkum. Posouzení pro SEA trvalo jen 5 měsíců a není proto dostatečné. sídlo a 110 stanovní zvěře motáka pochopa, motáka pilicha, krkavce velkého nebo netopýra rezavého. Nebyly však dostatečné vyhodnoceny migrační trasy ani možné dopady na CHKO Třeboňsko. Chybí potvrzený výskyt orla mořského a čápa černého. V oblasti nebyl vytvořen ornitologický výzkum. Posouzení pro SEA trvalo jen 5 měsíců a není proto dostatečné. sídlo a 110 stanovní zvěře motáka pochopa, motáka pilicha, krkavce velkého nebo netopýra rezavého. Nebyly však dostatečné vyhodnoceny migrační trasy ani možné dopady na CHKO Třeboňsko. Chybí potvrzený výskyt orla mořského a čápa černého. V oblasti nebyl vytvořen ornitologický výzkum. Posouzení pro SEA trvalo jen 5 měsíců a není proto dostatečné. sídlo a 110 stanovní zvěře motáka pochopa, motáka pilicha, krkavce velkého nebo netopýra rezavého. Nebyly však dostatečné vyhodnoceny migrační trasy ani možné dopady na CHKO Třeboňsko. Chybí potvrzený výskyt orla mořského a čápa černého. V oblasti nebyl vytvořen ornitologický výzkum. Posouzení pro SEA trvalo jen 5 měsíců a není proto dostatečné. Návrh řešení: Požadují vypuštění akceleračních oblastí AOV24 – Lodhéřov a související územního opatření z návrhu Změny č. 2 Územního rozvojového plánu ČR. 5. Nedostatečné posouzení vlivů na veřejné zdraví Dokumentace neobsahuje konkrétní akustickou studii ani posouzení infrazvuku, amplitudové modulace, vibrací a stroboskopického efektu a současně nehodnotí celkové zatížení území z hlediska souběhu těchto vlivů. Současně sama připouští riziko obtěžování v okrajové zástavbě Lodhéřova v noční době. Vyhledem k reliéfu krajiny, ve které Lodhéřov leží, existuje riziko odrazů a zesílení akustického tlaku. Návrh je v rozporu se zákonem č. 258/2000 Sb., o ochraně veřejného zdraví, a s nařízením vlády č. 272/2011 Sb. Návrh řešení: Požadují zpracování detailní akustické studie a plného hodnocení zdravotních rizik (HRA), které posoudí hluk, infrazvuk, amplitudovou modulaci, stroboskopický efekt a kumulativní vlivy větrných elektráren na obyvatele Lodhéřova a okolních sídel, a to včetně nočních dob. Současně požadují vyhodnocení vlivu reliéfu krajiny na šíření hluku, vznik odrazů a možné zesilování akustického tlaku v zastavěném území. Dále požadují stanovení minimální odstupové vzdálenosti větrných elektráren od obytné a rekreační zástavby v rozsahu nejméně šestinásobku celkové výšky větrné elektrárny (6× výška VTE), nejméně však 1km. Pro případ, že uvedené vlivy nebudou spolehlivě vyloučeny, požadují vypuštění akceleračních oblastí AOV24 – Lodhéřov a související územního opatření z návrhu Změny č. 2 Územního rozvojového plánu ČR. 6. Rizika pro bezpečnost, letectví a IZS V území se nachází jev ÚAP 119 – Zájmové území Ministerstva obrany, který podmiňuje umísťování vysokých staveb dalším posouzením. Do území zasahuje Grid AT2 a ochranné pásmo letiště LKJH Jindřichův Hradec. Dokumentace současně nehodnotí dopady související pásu VTE na záznamy vrtulníků integrovaného záchranného systému a leteckých služeb v rozsahu nejméně 5 kilometrů. Současně požadují vyhodnocení dopadů souvislého pásu větrných elektráren na záznamy vrtulníků IZS, letecké hašení lesních požárů, zdravotnické záchranné služby a policejních vrtulníků, včetně posouzení bezpečnosti letových koridorů a omezení manévrovacích možností v lesním území. Dále požadují stanoviska Ministerstva obrany, Úřadu pro civilní letectví, Řízení letového provozu ČR a složek IZS k umístění větrných elektráren v dotčeném území. Pro případ, že uvedené bezpečnostní a letecké vlivy nebudou spolehlivě vyloučeny, požadují vypuštění akceleračních oblastí AOV24 – Lodhéřov a související územního opatření z návrhu Změny č. 2 Územního rozvojového plánu ČR. 7. Nepřiměřené zásahy do krajinného rázu AOV47–AOV50 včetně souběhu s koridorem V406/407 Kočín–Mírovka, případně vypuštění všech akceleračních oblastí AOV47–AOV50 a souvisejících územních opatření z návrhu Změny č. 2 Územního rozvojového plánu ČR. 37–40. Rizika pro bezpečnost, letectví a IZS V území se nachází jev ÚAP 119 – Zájmové území Ministerstva obrany, který podmiňuje umísťování vysokých staveb dalším posouzením. Do území zasahuje Grid AT2 a ochranné pásmo letiště LKJH Jindřichův Hradec. Dokumentace současně nehodnotí dopady související pásu VTE na záznamy vrtulníků integrovaného záchranného systému a leteckých služeb v rozsahu nejméně 5 kilometrů. Současně požadují vyhodnocení dopadů souvislého pásu větrných elektráren na záznamy vrtulníků IZS, letecké hašení lesních požárů, zdravotnické záchranné služby a policejních vrtulníků, včetně posouzení bezpečnosti letových koridorů a omezení manévrovacích možností v lesním území. Dále požadují stanoviska Ministerstva obrany, Úřadu pro civilní letectví, Řízení letového provozu ČR a složek IZS k umístění větrných elektráren v dotčeném území. Pro případ, že uvedené bezpečnostní a letecké vlivy nebudou spolehlivě vyloučeny, požadují vypuštění akceleračních oblastí AOV24 – Lodhéřov a související územního opatření z návrhu Změny č. 2 Územního rozvojového plánu ČR. 41–44. Nesouhlas obcí a veřejnosti Dotčené obce přijaly nesouhlasná usnesení s vymezením akceleračních oblastí. Současně proběhlo referendum ve městě Červenice, kde vyjádřilo nesouhlas občanů s výstavbou VTE. V obci Radenín byla podána petice proti vymezení AOV podepsaná 251 občany. Současně byla podána petice na Jihočeský kraj a Kraj Vysočina za všechny čtyři akceleračních oblastí AOV47–AOV50 s přibližně 3.500 podpisy, což poukazuje na zásadní nesouhlas veřejnosti i samosprávy, jde shrnout, že minimálně 2/3 trvale žijících obyvatel celé oblasti jsou proti zřízení AOV47–AOV50. Občané, uživatelé a vlastníci nemovitostí v území. Tvorba návrhu probíhla bez účasti obcí a veřejnosti, lhůta poskytnutá k připomínkám je nedostatečná. Návrh je tak v rozporu s principem samosprávy a požadavky Aarhuské úmluvy. Návrh řešení: Požadují respektování principu samosprávy a vypuštění akceleračních oblastí AOV47–AOV50 a souvisejících územních opatření z návrhu Změny č. 2 Územního rozvojového plánu ČR. **PŘIPOMÍNKY K AKCELERAČNÍM OBLASTEM AOV24 + AOV47 + AOV48 + AOV49 + AOV50** 45–49. Nepřezkoumatelnost návrhu Návrh pracuje pouze s modelovým předpokladem umístění větrných elektráren bez konkrétního rozmístění staveb a související infrastruktury. Bez znalosti konkrétní polohy nelze objektivně vyhodnotit hluk, dopady na veřejné zdraví, krajinný ráz ani dopady na obyvatele. Vyhodnocení vlivu SEA je proto napros formální. Návrh je proto nepřezkoumatelný podle § 172 zákona č. 500/2004 Sb., správní řád. Návrh řešení: Požadují doplnění variant a modelů rozmístění větrných elektráren, přístupových komunikací a související infrastruktury, případně vypuštění všech akceleračních oblastí AOV24 + AOV47 + AOV48 + AOV49 + AOV50 a souvisejících územních opatření z návrhu Změny č. 2 Územního rozvojového plánu ČR. 50–54. Nepřijatelné odklízání posouzení vlivů Klíčové vlivy na veřejné zdraví, hluk, vibrace, ficker efekt, ptáky a netopýry nejsou posouzeny nyní, ale až v budoucích navazujících řízeních nebo v monitoringu po realizaci záměru. Tím dochází k přenesení podstatných otázek mimo fázi SEA, kdy již nebude možné ovlivnit samotné vymezení území. Postup je v rozporu se zásadou prevence a se zákonem č. 100/2001 Sb. Návrh řešení: Požadují doplnění posouzení vlivů již ve fázi SEA, zejména v oblasti veřejného zdraví, hluku, ficker efektu a vlivů na biodiverzitu. Případně vypuštění všech akceleračních oblastí AOV24 + AOV47 + AOV48 + AOV49 + AOV50 a souvisejících územních opatření z návrhu Změny č. 2 Územního rozvojového plánu ČR. 55–59. Nedostatečné posouzení vlivů na veřejné zdraví Dokumentace neobsahuje konkrétní akustickou studii ani posouzení infrazvuku, amplitudové modulace a stroboskopického efektu. Souběžně připouští obytnou nebo rekreační zástavbu ve vzdálenostech okolo 500 m od hranic AOV, přičemž ve velmi mnoha případech se zejména obytné nebo rekreační objekty nacházejí přímo na hranici akceleračních oblastí nebo ve vzdálenostech kratších než 500 m. Dokumentace současně nehodnotí kumulativní odstupové dopady souběhu více akceleračních oblastí AOV47–AOV50 na obyvatele dotčených obcí. Návrh je v rozporu se zákonem č. 258/2000 Sb., o ochraně veřejného zdraví, a s nařízením vlády č. 272/2011 Sb. Návrh řešení: Požadují zpracování plného hodnocení zdravotních rizik (HRA), detailní akustické studie a posouzení infrazvuku, vibrací, amplitudové modulace a flicker efektu. Současně požadují stanovení minimální odstupové vzdálenosti větrných elektráren od zastavitelného území, obytné a rekreační zástavby v rozsahu nejméně šestinásobku celkové výšky větrné elektrárny (6× výška VTE), nejméně však výšky 1km, a to s ohledem na princip předběžné opatrnosti a ochranu veřejného zdraví. Pro případ, že uvedená odstupová vzdálenost nebude stanovena, požadují vypuštění všech akceleračních oblastí AOV24 + AOV47 + AOV48 + AOV49 + AOV50 a souvisejících územních opatření z návrhu Změny č. 2 Územního rozvojového plánu ČR. 60–64. Nedostatečné odůvodnění výběru lokality Dokumentace vůbec nevysvětluje, proč byla zvolena právě krajina s velmi vysokým podílem lesa, kvalitní zemědělské půdy a kulturními a přírodních a zejména krajinných hodnot a vůbec dané území, co bylo (objektivně a konkrétně specifikováno) vlastně podkladem a důvodem pro takovou volbu dané lokality. Současně nejsou porovnány méně konfliktní varianty ani brownfieldy, přestože samotný ÚRP ČR deklaruje preferenci již dříve zasažených území. Postup je v rozporu s principem minimalizace dopadů a s § 172 správního řádu. Návrh řešení: Požadují vypuštění všech akceleračních oblastí AOV24 + AOV47 + AOV48 + AOV49 + AOV50 a souvisejících územních opatření z návrhu Změny č. 2 Územního rozvojového plánu ČR. 65–69. Dopady na majetek a infrastrukturu SEA nesprávně hodnotí vlivy na hmotné statky jako mírné, přestože lze očekávat zatížení místních komunikací, pokles hodnoty nemovitostí, zásahy do obecní infrastruktury. Pozemky a budovy v okolí VTE budou zcela znehodnoceny, když hlavní devizou jejich trhní hodnoty je právě jejich naprosto klid a zachovalá krajina. V území se nachází i vodohospodářská infrastruktura, včetně vodojemů a vrtů, jejichž ochrana není posouzena. Dokumentace ignoruje FVE (např. v části obce Mnich Chvalkov v bezprostřední blízkosti hranice AOV47). Místní a krajská komunikace nejsou uzpůsobeny na nezbytný rozsah plánované výstavby. Dochází tak k nepřiměřenému zásahu do vlastnických práv podle čl. 11 Listiny základních práv a svobod. Návrh řešení: Navrhují doplnění podrobného posouzení dopadů větrných elektráren na hmotné statky, místní a krajské komunikace, technickou a vodohospodářskou infrastrukturu, včetně vodojemů, vodovodních řadů a dalších zařízení sloužících k zásobování obyvatel pitnou vodou. Dále navrhují vyhodnocení dopadů přepravy nadrozměrných komponent na stav silnic nižších tříd, mostů a obecních komunikací, včetně návrhu kompenzačních opatření k ochraně infrastruktury a majetku obcí. Současně navrhují doplnění posouzení vlivů na hodnotu nemovitostí, kvalitu bydlení a výkon vlastnických práv obyvatel dotčeného území podle čl. 11 Listiny základních práv a svobod, případně vypuštění všech akceleračních oblastí AOV24 + AOV47 + AOV48 + AOV49 + AOV50 a souvisejících územních opatření z návrhu Změny č. 2 Územního rozvojového plánu ČR. 70–74. Rozpor s principem minimalizace dopadů a veřejným zájmem, rozpor s ústavním pořádkem Akcelerační oblasti mají být podle odůvodnění ÚRP ČR vymezovány v územích s nízkým konfliktním potenciálem. AOV24 + AOV47 + AOV48 + AOV49 + AOV50 vykazují vysoce konfliktní střety s ochranou vod, lesa, ZPF, biodiverzity, krajinného rázu i veřejného zdraví. Návrh proto nepřezkoumatelně nepostupuje proporcionalitu zásahu ani převahu veřejného zájmu nad negativními dopady. Nadto veřejný zájem na stavbě VTE a	žádoucí akcelerační oblasti pro VTE umisťovat v těsné blízkosti obydleného území, což značně limituje využití brownfieldů a dalších zastavěných ploch. Předpokládaný výkon záměrů umístitelných v akcelerační oblasti byl v souladu s § 7 odst. 3 ZOZE stanoven odborným odhadem. Přesný výkon, počet, umístění a výšku věží VTE nelze určit bez znalosti konkrétního záměru. Vymezením akcelerační oblasti není povolen konkrétní záměr. Smyslem vymezení akcelerační oblasti a stanovení podmínek v územním opatření není nahradit úvahu stavebníka o tom, v jaké přesné poloze či kapacitě chce v AO svůj záměr zrealizovat. Návrh obsahuje celou řadu podmínek a zmírňujících opatření pro každou AOV k předejití možným střetům budoucích záměrů s jinými veřejnými zájmy a v souladu se ZOZE řeší prostřednictvím územního opatření požadavky na budoucí záměry v mnohem větší podrobnosti, než kdyby došlo jen k vymezení plochy či koridoru pro OZE v ÚRP. Kumulativní posouzení vlivů na životní prostředí a veřejné zdraví bylo v rámci SEA provedeno pro každou AO (viz karty AO v příloze č. 2 SEA) i pro Změnu č. 2 ÚRP jako celek. Kumulativní vlivy na krajinný ráz je možno stanovit tam, kde existují prostorově a výškově obdobné stavby a záměry, jinak postrádá hodnocení kumulace smysl. Problematika ochrany ptáků byla řešena během vymezování akceleračních oblastí takto: 1) Podle § 4 zákona č. 249/2025 Sb. (ZOZE) nelze akcelerační oblast vymezit na území evropsky významné lokality a ptačí oblasti. 2) V rámci zpracování návrhu Změny č. 2 ÚRP byly využity mapy citlivosti ptáků vůči výstavbě VTE zpracované podle metodiky BirdLife International Českou společností ornitologickou (https://www.birdlife.cz/mapa-citlivosti-ptaku-vuci-vystavbe-vetrnych-elektraren-v-cesku-novy-nastroj-pro-udrzitelne-planovani/). Na základě map citlivosti nebyla do akceleračních oblastí zařazena území s extrémním a vysokým rizikem střetů ptáků s VTE. 3) Dále bylo pro jednotlivé akcelerační oblasti zpracováno biologické posouzení podle § 11 odst. 3, resp. 4 ZOZE. Výsledky posouzení byly respektovány při vymezení akceleračních oblastí a na jejich základě byly stanoveny podmínky a zmírňující opatření implementovaná do územních opatření. Jedná se o podmínky pro ochranu významných biotopů, eliminaci negativních vlivů během hnízdního období, monitoring mortality ptáků, využití detekčních systémů, selektivních odstávek a dalších technických opatření ke snižování kolizního rizika ptáků a VTE. 4) Následně proběhlo vyhodnocení vlivu návrhu Změny č. 2 ÚRP na udržitelný rozvoj území, jehož součástí je vyhodnocení vlivu na životní prostředí (SEA) a vyhodnocení vlivů na lokality

Poř. č.	Připomínkové místo	Číslo jednací	Článek	AO	Připomínka	Vyhodnocení
						soustavy Natura 2000. Nebyly identifikovány významné negativní vlivy na populace ptáků, které by bránily vymezení akcelerační oblasti. 5) Na základě stanovisek dotčených orgánů a připomínek veřejnosti byla do územního opatření doplněna podmínka vymezující biologický dozor ve fázi přípravy a realizace VTE, jehož účelem bude eliminovat nebo významně snížit negativní vlivy na zvláště chráněné druhy ptáků. Pro vymezení akceleračních oblastí byla využita vrstva území významných pro netopýry dle podkladů ČESON i výskyt netopýrů hodnocený v rámci biologického posouzení a vyhodnocení SEA. Ochrana netopýrů je dále zajištěna souborem preventivních a provozních opatření, zejména povinností sezónních odstávek v období zvýšeného rizika mortality, využíváním technických prostředků ke snižování kolizního rizika a následným monitoringem letové aktivity netopýrů. Výskyt přírodních biotopů byl ověřen během provedeného biologického posouzení. Zdrojem informací byla kromě terénního průzkumu zejména průběžně aktualizovaná vrstva mapování biotopů spravovaná Agenturou ochrany přírody a krajiny ČR, která spojitě pokrývá celé území České republiky. Na základě zjištěných skutečností byly následně autorizovanou osobou podle § 45j zákona č. 114/1992 Sb., o ochraně přírody a krajiny, v rámci územního opatření pro danou akcelerační oblast stanoveny podmínky na eliminaci či kompenzaci případných negativních vlivů záměrů OZE. Plošně rozsáhlejší výskyty kvalitních přírodních biotopů nebyly do vymezení akceleračních oblastí zahrnovány. Vliv umístění akceleračních oblastí na prostupnost krajiny a migraci velkých savců byl posuzován v rámci vyhodnocení vlivů návrhu Změny č. 2 ÚRP na udržitelný rozvoj území, jehož součástí je i vyhodnocení vlivů na životní prostředí (SEA) a vyhodnocení vlivů na lokality soustavy Natura 2000. Provedená hodnocení konstatovala, že vliv vymezených akceleračních oblastí (AO) na migraci zvláště chráněných druhů savců není významně negativní, nedojde k významnému bariérovému efektu. Pro ochranu zvláště chráněných druhů velkých savců (rys, vlk, medvěd a los) vymezila Agentura ochrany přírody a krajiny ČR propojenou soustavu ploch a koridorů – tzv. biotop vybraných zvláště chráněných druhů velkých savců, který je součástí územně analytických podkladů (ÚAP). Tyto podklady byly při navrhování AO respektovány, tzv. jádrová území byla z návrhu AO zcela vyloučena a pro koridory je v rámci územních opatření stanovena podmínka zaručující zachování prostupnosti. Několik akceleračních oblastí bylo v rámci úpravy návrhu po společném jednání a veřejném projednání vypuštěno z důvodu minimalizace průniku akceleračních oblastí a migračních koridorů.

Poř. č.	Připomínkové místo	Číslo jednací	Článek	AO	Připomínka	Vyhodnocení
						Výskyt obojživelníků, plazů, hmyzu a dalších skupin bezobratlých byl posuzován v rámci biologického posouzení. Při vymezování akceleračních oblastí byly zohledněny významné biotopy, mokřady, vodní prvky, přírodní biotopy i další ekologicky cenné lokality. Územní opatření současně stanovují podmínky na ochranu přírodních biotopů a dalších přírodních hodnot území, které budou sloužit také pro ochranu obojživelníků, plazů a hmyzu a dalších skupin bezobratlých. V případě výskytu obojživelníků byla stanovena podmínka zajištění staveniště proti úhynu a zraňování obojživelníků. Na základě stanovisek dotčených orgánů a připomínek veřejnosti byla do územních opatření pro VTE doplněna podmínka vymezující biologický dozor ve fázi přípravy a realizace VTE, jehož účelem bude eliminovat nebo významně snížit negativní vlivy na zvláště chráněné druhy. Akcelerační oblasti jsou vymezeny mimo nadregionální a regionální biocentra ÚSES. Prvkům lokálního ÚSES a všem biokoridorům nebylo možné se při vymezování akceleračních oblastí zcela vyhnout, proto je ve všech souvisejících územních opatřeních stanovena podmínka, která vylučuje zásah do ploch a koridorů lokálního ÚSES, nadregionálních a regionálních biokoridorů, vyjma nezbytného křížení liniové dopravní a technické infrastruktury s biokoridory. Vymezení akcelerační oblasti samo o sobě nepředstavuje povolení ke kácení ani zásah do lesních porostů. Konkrétní rozsah případného odlesnění bude znám až v navazujících řízeních podle umístění jednotlivých záměrů a související infrastruktury. Zásahy do lesních porostů budou podléhat povolovacím procesům podle lesního zákona a zákona o ochraně přírody a krajiny. Současně jsou v územních opatřeních stanoveny podmínky na ochranu přírodních biotopů a zvláště chráněných druhů, které mají minimalizovat případné negativní dopady na biodiverzitu lesních ekosystémů. Vymezování AO pro VTE na I. a II. třídě ochrany ZPF právní předpisy umožňují a v řadě případů se mu nebylo možné vyhnout s ohledem na velkou rozlohu AO pro VTE celostátního významu a mozaikovité prolínání půd I. a II. třídy ochrany ZPF napříč územím. Samotné VTE a doprovodné stavby (např. příjezdová cesta) zaberou jen zlomek území akcelerační oblasti, zábor zemědělské půdy lze odůvodnit veřejným zájmem na výstavbě záměrů pro využití OZE. V návrhu Změny č. 2 ÚRP pro veřejné projednání byl vyhodnocen potenciální celkový zábor na I. a II. třídě ochrany ZPF v rozsahu 95,3 ha, což představuje 0,2 % z navrhované rozlohy AO. Územní opatření stanoví podmínky, které vyžadují zachování funkčnosti stávajících meliorací, zakazují poškozování protierozních opatření a vylučují vznik pozemků bez přístupu či neobhospodařovatelných ploch; všechna tato opatření zajišťují ochranu zemědělského hospodaření v akceleračních oblastech. Na základě vypořádání stanovisek a připomínek

Poř. č.	Připomínkové místo	Číslo jednací	Článek	AO	Připomínka	Vyhodnocení
						byla stanovena podmínka v územních opatřeních na maximální celkovou plochu pro odnětí ZPF v AO pro záměry OZE. V rámci souvisejících územních opatření jsou stanoveny podmínky, které zajišťují ochranu protierozních opatření, funkčních melioračních zařízení, vodních toků a ploch a rovněž omezující možné terénní úpravy. V lokalitách, které indikovala biologická posouzení, je navíc v souvisejících územních opatřeních stanovena podmínka, která ukládá přednostní využívání propustných materiálů schopných vsakování pro všechny obslužné komunikace a v případech, kdy je nezbytné použití nepropustných povrchů, musí být tyto plochy povinně doplněny funkčním systémem vsakování nebo retence srážkových vod. Vzdálenost záměrů OZE od vodních ploch a toků, mokřadů apod. byla ošetřena podmínkou v územních opatřeních (v závislosti na výskytu takových území v akcelerační oblasti). Právo na ochranu zdraví je dáno platnou legislativou ČR a EU. Ustanovení obecně závazných právních předpisů týkajících se hlukové zátěže nejsou vymezením akceleračních oblastí dotčena, konkrétní záměry pro využití OZE budou muset splnit příslušné hlukové limity. Záměry OZE v akcelerační oblasti musí též splnit požadavky na výstavbu podle stavebního zákona a vyhlášky č. 146/2024 Sb. Dodržení požadavků na výstavbu bude předmětem řízení o povolení záměru. Do ÚO u všech AO pro VTE je zapracována podmínka zpracování hlukové studie a minimalizace shadow flicker efektu (míhání stínů). Záměry pro využití OZE budou muset splnit všechny legislativou požadované hygienické limity (např. hlukové). Požadavky na minimální vzdálenost VTE nebo akceleračních oblastí od obytné zástavby nejsou v českém právu ani v právu EU stanoveny. V rámci návrhu Změny č. 2 ÚRP byly AO pro VTE vymezovány v odstupové vzdálenosti minimálně 500 metrů od obytné zástavby sídel. Tato hodnota byla určena odborným odhadem jako vzdálenost, pod níž významně klesá pravděpodobnost, že by konkrétní záměry VTE splnily hlukové limity vůči obytné zástavbě. Konkrétní záměry pro využití OZE musí následně v navazujícím řízení splnit veškeré zákonné hygienické a hlukové limity. Vymezení akcelerační oblasti ve vzdálenosti 500 m od obytné zástavby tedy neznamená, že právě ve vzdálenosti 500 m od obytné zástavby budou poté VTE umisťovány. Jak již bylo konstatováno výše, kumulativní posouzení vlivů na životní prostředí a veřejné zdraví bylo v rámci SEA provedeno pro každou AO (viz karty AO v příloze č. 2 SEA) i pro Změnu č. 2 ÚRP jako celek. Při vymezování akceleračních oblastí bylo postupováno v souladu s právními předpisy ČR a EU a mezinárodními smlouvami. Územní opatření obsahují konkrétní podmínky

Poř. č.	Připomínkové místo	Číslo jednací	Článek	AO	Připomínka	Vyhodnocení
						k zajištění ochrany přírody a půdy a dalších veřejných zájmů, které byly stanoveny s ohledem na specifika konkrétní technologie, oblasti, a limity využití území, což je v souladu s požadavkem čl. 15c odst. 1 písm. b) směrnice RED III. Směrnice EIA se vztahuje na posuzování konkrétních záměrů, nikoliv na posuzování koncepcí. Záměry v akcelerační oblasti jsou v souladu s čl. 16a odst. 3 směrnice RED III a s § 28 ZOZE osvobozeny od posuzování vlivů záměru na životní prostředí (EIA); osvobození se neuplatní pouze v zákonem výslovně stanovených výjimkách, tj. při přeshraničním posuzování nebo při vysoce pravděpodobném výskytu významných nepříznivých vlivů nezjištěných při pořizování územního opatření. Právo na příznivé životní prostředí a ochranu veřejného zdraví je dáno platnou legislativou ČR a EU a je na úrovni vymezení akceleračních oblastí zajištěno postupem vymezení podle právních předpisů a stanovením odpovídajících podmínek v územním opatření; záležitosti vyplývající z návrhu konkrétního záměru budou řešeny při povolení konkrétního záměru. Zákon č. 249/2025 Sb. a stavební zákon upravují zapojení dotčených územních samosprávných celků a veřejnosti do procesu pořizování změny ÚRP a procesu pořizování územních opatření o podmínkách a zmírňujících opatřeních, včetně stanovení lhůt. Vymezení AO bylo projednáno s obcemi a veřejností v rámci veřejného projednání v souladu s § 96 stavebního zákona. Všechny obce a veřejnost měli možnost uplatnit své připomínky k návrhu Změny č. 2 ÚRP.
3370.	Wohlgemuth Jan	MMR-39376-2026-81	99ct	AOV37	**Nesouhlasím s vymezením akcelerační oblasti AOV37 (Karle) pro stavbu větrných elektráren.** **Nesouhlasím s výstavbou větrných elektráren na území AOV37.** **1) PRÁVNÍ VÝHRADY A VÝHRADY PROTI REALIZACI VTE** Schválením akceleračních zón se vymezují v České republice území, ve kterých se **protiústavně zjednodušuje a zrychluje povolovací proces pro určitý vybraný druh staveb**, tedy vyčleňuje se v rozporu s principem rovnosti před zákonem určitý druh správního řízení do zvláštního právního režimu. Základní princip rovnosti přitom vyžaduje, aby byl zákon ve stejných nebo obdobných situacích vykládán stejně pro všechny. Rovněž Ústavní soud ČR konstantně a trvale zakazuje libovůli, a vždy v rámci rovnosti před zákonem zkoumá, zda zákonodárce nevytvořil neodůvodněné rozdíly, které nemají racionální základ. Zde tato nedůvodná nerovnost byla zákonodárcem vytvořena pro určitý druh staveb, tedy pro nedůvodně protěžovanou skupinu stavebníků a vlastníků nemovitostí bylo vytvořeno speciální a nedůvodné zjednodušené stavební řízení, tím se vytvořil právní stav, kdy pro stavby typově trvale a často nevratně vysoce zatěžující krajinu a její obyvatele a s výraznými faktickými dopady na krajinu a její obyvatele se paradoxně zjednodušuje jejich povolováni, zatímco u staveb výrazně jednodušších se trvá na standardní náročnosti povolovacího řízeni. Pro stavebníky VTE se tedy vytvořilo ze strany zákonodárců protekční právní prostředí, tj. využila se pozitivní právní diskriminace, kterou se životni prostředí - snížením těchto klasických standardů - spíše potencionálně ohrožuje. Bylo tedy **porušeno ústavně chráněné právo na rovnost před zákonem dle čl.3 odst.1 Listiny základních práv a**	**Neakceptováno.** Vymezení akcelerační oblasti AOV37 – Karle proběhlo na základě biologického posouzení konkrétních navrhovaných území podle § 11 odst. 3 resp. 4 zákona č. 249/2025 Sb. (ZOZE), jehož výsledky spolu s výsledky vyhodnocení vlivů na životní prostředí (SEA/VVURÚ, Příloha 5 k Změně č. 2 ÚRP) byly zapracovány do návrhu; oblasti, u nichž autorizované osoby identifikovaly významné negativní nebo kumulativní vlivy, byly ze Změny č. 2 ÚRP vyloučeny (odůvodnění Změny č. 2 ÚRP, odst. 32). Při vymezování akceleračních oblastí bylo postupováno v souladu se správním řádem a stavebním zákonem a byly opatřeny všechny relevantní podklady vyžadované právními předpisy. § 68 správního řádu se podle § 174 odst. 1 správního řádu použije pro opatření obecné povahy přiměřeně. Kumulativní posouzení vlivů na životní prostředí a veřejné zdraví bylo v rámci SEA provedeno pro každou AO (viz karty AO v příloze č. 2 SEA) i pro Změnu č. 2 ÚRP jako celek. Kumulativní vlivy na krajinný ráz je možno stanovit tam, kde existují prostorově a výškově obdobné stavby a záměry, jinak postrádá hodnocení kumulace smysl.

Poř. č.	Připomínkové místo	Číslo jednací	Článek	AO	Připomínka	Vyhodnocení
					svobod. Rovnost před zákonem není přitom privilegium, ale základní právo; **stavebníci VTE nemají právo být zvýhodňováni ve stavebním právu vůči ostatním stavebníkům, ale zcela naopak, bylo by důvodné a obhajitelné požadovat po nich s ohledem na náročnost staveb a jejich dopady do krajiny a na obyvatele přísnější podmínky**. “Rovnost před zákonem" je základní právní princip zaručující, že se všemi osobami je zacházeno stejně bez diskriminace, a to **včetně jakékoli pozitivní diskriminace.** Tento princip, ukotvený v ústavním pořádku (Listina základních práv a svobod), **zajišťuje rovný přístup k právům a spravedlivému procesu před orgány veřejné moci, tedy i před orgány ve stavebním řízení.** Rychlost předmětného správního řízeni v případě VTE není přitom absolutně důvodným argumentem, ale spíše naopak, svědčí v jeho neprospěch. Rychlost při náročnosti těchto staveb je spíše negativum, zvláště snižují-li se nároky na tato řízení. **Rovnost před zákonem je základní právo, které zaručuje všem stejné zacházení ve vztahu k našemu právnímu řádu dle našeho ústavního pořádku; proto zavedení akceleračních zón je nepochybně protiústavním zásahem a nemůže při obhajobě jakkoli obstát. Proto jakýkoli krok realizovaný na jejich podkladě je krokem v rozporu s právem.** Právní obhajobu však mají obce a města (a občané v referendu) **i proti větrným elektrárnám ad hoc**, tedy tzv. případ od případu mimo akcelerační zóny, pokud by byla snaha je takto stavět, a to ze všech dále uvedených důvodů. Realizaci větrných elektráren dále dochází ve vztahu k samosprávám, k účastníkům daných správních řízení, včetně obcí a měst, a objektivně vůči všem přímo i nepřímo dotčeným občanům naší země, k porušení těchto ustanovení: **• Ústavního zákona č. 1/1993 Sb., tj. Ústavy České republiky, v těchto částech** **• Porušení Čl. 7:** Stát dbá o šetrné využívání přírodních zdrojů a ochranu přírodního bohatství. Stát by tím, že by povolil realizovat podobné dílo, nedbal o šetrné využívání přírodních zdrojů a ochranu přírodního bohatství, tj. připustil by zasáhnout do krajiny natrvalo tak, že by ji regionálně zcela narušil a v zastavěné ploše natrvalo zničil. Tím by porušil daný článek Ústavy ČR. **• Porušení Čl. 8:** Zaručuje se samospráva územních samosprávných celků. **Porušení Čl. 101, odst.1:** Obec je samostatně spravována zastupitelstvem. Tím, že se připustil režim protiústavních akceleračních zón, se dále připustil zásahem zákonodárce zvenčí **protiprávní zásah do územních plánů,** jejichž obsah je jinak výsostným právem obcí a měst jako jednotek územních samospráv. **Podobným způsobem stát není oprávněn, a to ani zákonodárnou cestou, zasahovat do vyhrazené pravomoci obcí.** Schvalování územního plánu je proces ve finální kompetenci zastupitelstva obce, které rozhoduje o jeho pořízení, zadáni i finálním vydání. Přijetím akceleračních zón došlo k protiústavnímu zásahu do práva na samosprávu v této oblasti, a pokud by došlo k povolení větrné elektrárny na základě tohoto právního předpisu, jednalo by se o rozhodnutí protiústavní rovněž v mezích citovaných v článku. **• Ústavní zákon č. 2/1993 Sb. ve znění ústavního zákona č. 162/1998 Sb. a ústavního zákona č. 295/2021 Sb., Listina základních práv a svobod**	Zadání Změny č. 2 ÚRP schválené vládou ČR nepožadovalo variantní řešení. Vlivy návrhu, včetně kumulativních vlivů, byly posouzeny na úrovni koncepce v rámci VVURÚ. Proběhlo hodnocení nulové varianty (platné znění ÚRP) vůči navrhované variantě (Změna č. 2 ÚRP). Konkrétní dopady do území byly posouzeny do té míry, do jaké je lze předvídat na úrovni koncepce, tedy bez znalosti přesného typu výrobku, rozsahu a polohy záměrů, pro jejichž urychlené povolování se akcelerační oblast vymezuje. ÚRP je celostátní dokument územního plánování vydávaný vládou ČR jako opatření obecné povahy. ÚRP vymezuje plochy a koridory mezinárodního nebo celostátního významu. V hierarchii nástrojů územního plánování je nadřazen územně plánovací dokumentaci obcí a krajů. Obce a kraje jsou povinny uvést ÚPD do souladu s platným ÚRP, dle ustanovení stavebního zákona. ÚRP neumisťuje záměry obnovitelných zdrojů energie v území, povolení těchto záměrů je předmětem navazujícího řízení. Cílem akceleračních oblastí je hospodárně využít přírodní zdroje - energii větru a energii slunečního záření, což je v souladu s čl. 7 Ústavy ČR. Možné negativní vlivy na jiné složky prostředí jsou odstraněny nebo zmírněny pečlivým výběrem oblastí a stanovením podmínek v územních opatřeních. Návrh Změny č. 2 ÚRP byl připraven v souladu s právními předpisy (včetně požadavků Listiny základních práv a svobod). K čl. 11 Listiny základních práv a svobod - zásah do vlastnického práva: AO nejsou vymezeny jako veřejně prospěšné stavby, veřejně prospěšná opatření ani asanace, tudíž z vymezení AO nevyplývá možnost vyvlastnění. K čl. 12 Listiny základních práv a svobod: Vymezení akcelerační oblasti nelze pokládat za narušení práva na nedotknutelnost obydlí ve smyslu čl. 12 Listiny základních práv a svobod. AO byly vymezovány s ohledem na podkladový dokument Akcelerační oblasti, předvýběr ploch k výstavbě VTE, Screening území ČR z hlediska ochrany krajinného rázu (Roman Bukáček, Simona Vondráčková, 2025). Při samotném návrhu akceleračních oblastí a podmínek pro ně pak byla problematika krajinného rázu dále podrobněji prověřena a v rámci vyhodnocení vlivů na udržitelný rozvoj území byly některé AO vypuštěny na základě předpokládaných významně negativních dopadů na krajinný ráz - podrobněji jsou jednotlivé oblasti hodnoceny v kartách akceleračních oblastí (viz příloha č. 2 vyhodnocení vlivů). Pro všechny akcelerační oblasti pro FVE i pro VTE bylo v příloze č. 2 vyhodnocení vlivů provedeno vyhodnocení viditelnosti, v akceleračních oblastech pro VTE navíc odstupňované pro tři modelové výšky stožáru (tubusu) VTE, a to 120, 170 a 200 m. Návrh byl před zveřejněním s ohledem na průběžné výsledky vyhodnocení vlivů opakovaně upravován.

Poř. č.	Připomínkové místo	Číslo jednací	Článek	AO	Připomínka	Vyhodnocení
					• **Porušeni Čl. 4, odst. 3:** Zákonná omezení základních práv a svobod musí platit stejně pro všechny případy, které splňují stanovené podmínky. • **Porušení Čl. 4, odst. 4:** Při používání ustanovení o mezích základních práv a svobod musí být šetřeno jejich podstaty a smyslu. Taková omezení nesmějí být zneužívána k jiným účelům, než pro které byla stanovena. Jak už bylo uvedeno úvodem, přijetím právní úpravy akceleračních zón došlo k zásadnímu **protiústavnímu narušení principu rovnosti,** když pro vybrané typy staveb, zde větrných elektráren, byly jedny subjekty práva nedůvodně procesně zvýhodněny (pozitivní diskriminace), a jiné subjekty práva v tomto smyslu znevýhodněny. **Investoři větrných elektráren se stali právní úpravou zákonodárcem nedůvodně preferovaní ve stavebním řízení, zatímco investoři jiných staveb** nikoli (byla jim ponechána původní právní pozice). Všichni **účastníci správních řízení** staveb větrných elektráren, kteří jsou jimi hrubě zasahováni, jsou tak rovněž výrazně zasaženi do svých vlastnických práv s výrazně omezenými procesními právy, protože se nemohou daným stavbám bránit v dostatečném rozsahu pro nedůvodné zvýhodnění těchto staveb. **Není zde v žádném případě splněna ani tvrzená podmínka veřejného zájmu,** když dané stavby VTE nejsou stavby, které by musely být realizovány objektivně nedůvodně rychle, navíc jejich realizace by zcela objektivně a prokazatelně negativně zasahovala svým vlivem zcela zásadně do života obyvatel v jejich okolí. Dochází tak k narušování ústavního pořádku, a to citovaných dvou článků Listiny základních práv a svobod. V případě čl. 4, odst. 3 dochází **k nedůvodnému protekčnímu preferování správního řízení** konkrétních investorů s cílem dosažení jejich rychlejšího zisku, a to za porušení čl.4, odst.4, kdy je hrubě zasahováno do práv všech ostatních vlastníků v daném regionu a obecní samosprávy jako subjektu veřejného zájmu, tedy **kdy se zcela rezignovalo na šetřeni podstaty a smyslu práv všech dotčených subjektů práva.** Stavbou daných větrných elektráren by se výrazně omezila základní vlastnická práva všech ostatních subjektů, a zasáhlo by se současně trvale do jejich práva na život (na zdraví). Žádný veřejný zájem, který by to vyvážil, přitom nelze ani při nejvyšší dobré vůli identifikovat. • **Porušení Čl. 6, odst. 1:** Každý má právo na život. **Porušení Čl. 11, odst. 1:** Každý má právo vlastnit majetek. Vlastnické právo všech vlastníků má stejný zákonný obsah a ochranu. **Porušeni Čl. 11, odst. 3:** Vlastnictví zavazuje. Nesmí být zneužito na újmu práv druhých anebo v rozporu se zákonem chráněnými obecnými zájmy. Jeho výkon nesmí poškozovat lidské zdraví, přírodu a životní prostředí nad míru stanovenou zákonem. **K čl. 6, odst.1:** Realizaci daného záměru výstavby větrných elektráren za daných podmínek by mohlo dojít k přímému porušení práva dotčených obyvatel na život, když ten by mohl být ohrožen dopady vlivu provozování daných elektráren, včetně hluku, zásahu do krajiny, možných námraz a přímého ohrožení zdraví. To je již doplňováno technickými vědeckými studiemi. **K čl. 11, odst.1:** Vlastnické právo všech má mít stejnou ochranu; vlastnické právo vlastníků pozemků, na kterých má byt prováděna procesně “protekčni" výstavba větrných elektráren, je však bezdůvodně preferováno zmírnění podmínek před vlastnictvím vlastníků pozemků, na kterých je provedeno obydlí. **K čl. 11, odst. 3:** Rovněž hrubě je porušován, když vlastnické právo vlastníků pozemků, na kterých chtějí investoři zvýhodněně realizovat větrné elektrárny, je zneužíváno vůči vlastníkům druhým, a výkon vlastnického práva proto, že na sousedních pozemcích bude realizována větrná elektrárna,	Problematika kolizního rizika ptáků byla vyhodnocena v rámci biologického posouzení podle § 11 odst. 3, případně 4 ZOZE a SEA. Územní opatření stanovují povinnost monitoringu mortality ptáků po dobu minimálně tří let od uvedení zařízení do provozu. Současně umožňují využití technických opatření, jako jsou detekční systémy, selektivní odstávky nebo další technologie snižující kolizní riziko ptáků a VTE. Výsledky monitoringu budou sloužit k ověření skutečných vlivů a případnému nastavení dalších provozních opatření. Významné negativní vlivy, které by nebylo možné zmírnit nebo kompenzovat, nebyly v rámci SEA identifikovány. Vlivy na netopýry byly vyhodnoceny v rámci SEA pro jednotlivé AO. Územní opatření ukládají povinnost monitoringu letové aktivity netopýrů po uvedení zařízení do provozu a umožňují zavedení provozních omezení v případě zjištění zvýšeného rizika. Jedná se o opatření spočívající v omezení provozu VTE za specifických meteorologických podmínek nebo v obdobích zvýšené aktivity netopýrů. Výsledky monitoringu budou sloužit k ověření účinnosti přijatých opatření a případné optimalizaci provozu. Problematika ochrany netopýrů je tak řešena kombinací preventivních a následných opatření. Podmínky stanovené v příslušných územních opatřeních limitují rozsah terénních úprav u větrných elektráren na maximální hodnotu ± 5 m. Konkrétní vliv základových konstrukcí na puklinové systémy a kolektory podzemních vod bude předmětem podrobného hydrogeologického posouzení, které bude zpracováno jako součást dokumentace záměru a bude řešeno v rámci navazujícího řízení o povolení záměru dle stavebního zákona. Narušení systému podzemních vod se s ohledem na mělké založení naprosto převažující většiny VTE (do cca 5 m) a malou plochu narušení podloží (cca 20x20m) nepředpokládá. Vzhledem k charakteru a rozsahu potenciálních záměrů se při naplnění podmínek nepředpokládá realizace zpevněných ploch v takovém rozsahu, který by mohl významně ovlivnit vodní režim v rámci akceleračních oblastí. Významné ovlivnění mikroklimatu u FVE ani VTE se nepředpokládá. Hodnocení vlivů na veřejné zdraví bylo provedeno na úrovni koncepce (dopady byly vyhodnoceny v rámci posouzení SEA), bez vyhodnocení vlivů konkrétní stavby (nejsou známy parametry ani umístění staveb OZE v AO). Do ÚO u všech AO pro VTE je zapracována podmínka zpracování hlukové studie a minimalizace shadow flicker efektu/stroboskopického efektu je minimalizace zajištěna používanými materiály na lopatky VTE a nastavením vypínání v kritické době slunečního svitu. Listy rotorů VTE jsou vyrobeny z kompozitního materiálu, který kombinuje nejčastěji skleněná vlákna a epoxidovou pryskyřici. Hlavní složkou epoxidových pryskyřic je bisfenol A (BPA). BPA je běžně používán při výrobě různých druhů plastů a riziko pro člověka vzniká zejména při kontaktu plastového obalu s potravinami či pitnou vodou. Vlivem opotřebování může při

Poř. č.	Připomínkové místo	Číslo jednací	Článek	AO	Připomínka	Vyhodnocení
					bude poškozovat lidské zdraví, přírodu a životní prostředí nad míru stanovenou zákonem. Hodnota jejich pozemku výrazně klesne. Výhrady, které byly vůči výstavbě větrných elektráren vzneseny, přitom nikdo nevyvrací, naopak, jsou potvrzovány. • **Porušení Čl. 12, odst.1, věta první:** Obydlí je nedotknutelné. Realizaci daného záměru výstavby větrných elektráren za daných podmínek je hrubě narušováno právo všech dotčených sousedních vlastníků na nedotknutelnost obydlí. Podoba, projevy provozu daných staveb a jejich zásah do krajiny de facto jejich obydlí trvale, tj. navždy ničí. **• Procesně využíváme rovněž Občanského zákoníku c. c. 89/2012 Sb.** **§ 1042:** Vlastník se může domáhat ochrany proti každému, kdo neprávem do jeho vlastnického práva zasahuje nebo je ruší jinak než tím, že mu věc zadržuje. Tímto podáním a případně následnou další právní obranou realizujeme a budeme nadále realizovat své ústavně chráněné vlastnické právo, a to s využitím mimo jiné citovaného ustanovení občanského zákoníku, když danou stavbu a její realizací bychom chápali jako **výrazný, trvalý a neodstranitelný zásah a rušení našeho vlastnického práva,** za současného vážného narušování našeho zdraví a kvality života, a to bez relevantních a jakkoli ospravedlnitelných důvodů s výjimkou zisku soukromých investorů. Současně, jak bylo uvedeno úvodem, považujeme tento krok za krok protiústavní. **Shrnutí právní části podání** Jak jsme uvedli, realizaci staveb za využití akceleračních zón považujeme za jednání protiústavní, a zásadní právní argumentace zde existuje dle našeho názoru rovněž v případě realizace staveb ad hoc. To proto, že **dané stavby zasahují do ústavních práv ostatních subjektů v mnoha rovinách.** Stavby trvale zasahují do krajiny a tím do vlastnických práv, mohou závažně ohrozit životní prostředí a zdraví, trvale zasahují do kvality bydlení v daném regionu tímto zásahem a devalvují trvale vlastnictví ostatních subjektů. Zcela zásadně pak zasahují do výkonu místní samosprávy. Mají být realizovány protiústavně za nedůvodného **procesního preferování soukromých subjektů** ve správním řízení zákonodárcem, když k tomu není (vyjma zisku) žádný obhajitelný důvod, za současného hrubého zásahu do práv jiných včetně jednotek územních samospráv (zásah akceleračních zón do jejich územních plánů, což je výhradní pravomoc jednotek územních samospráv) a jiných vlastníků, aniž je současně vyvrácen negativní vliv trvalého provozu těchto staveb, garantována jejich bezpečná údržba a budoucí odstranění. Zastáváme názor, že dané stavby VTE nemohou být povolovány jak z důvodů jejich **protiústavního preferování a zvýhodnění stavebního řízení cestou akceleračních zón, tak z důvodů zásahu do ústavně chráněných práv ostatních vlastníků (účastníků řízení) rovněž v případě snáze realizovat je ad hoc.** Toto podání proto považujte za tzv. **kvalifikované upozornění** na otázky odpovědnosti orgánů veřejné správy za dodržování principu rovného přístupu před zákonem ve stejných nebo obdobných situacích. V případě, že by tyto stavby (tato stavba) byly povoleny (byla povolena), využijeme všech prostředků právní ochrany včetně ochrany soudní až po případnou stížnost u Ústavního soudu ČR. Žádáme proto, aby vzal správni orgán všechny námi uváděné právní argumenty se vší vážností v úvahu.	provozu VTE docházet k uvolňování drobných částic kompozitu a krycího povrchového nátěru v množství desítek, maximálně nižších stovek gramů ročně v případě vnitrozemských elektráren. Částice se rychle deponují na pozemcích v blízkosti VTE, kde dochází k jejich postupné degradaci. K vyluhování BPA do podzemních vod ve významné míře nedochází. V současnosti přední výrobci VTE per- apolyfluoroalkylové látky (PFAS) k povrchovému ošetření listů rotorů nepoužívají, pro povrchovou úpravu se nejčastěji aplikují netoxické polymery na bázi polyuretanu (běžná součást nátěrových hmot využívaných v domácnostech). Pro zachycení olejů v případě havárie slouží záchytné vany, případně samotná konstrukce větrné turbíny, kde většina případně uniklého oleje zůstává v tubusu. Riziko kontaminace povrchových nebo podzemních vod je řešeno podmínkou v rámci územního opatření, která stanovuje, že budou umisťovány mimo mokřady, prameniště, rašeliniště, vodní plochy a toky (trvalé i občasné) a ne blíže, než ve vzdálenosti min. 8 metrů od břehové hrany Připojení nové VTE k elektrizační soustavě je podmíněno souhlasem příslušného provozovatele distribuční soustavy. Žadatel o připojení je povinen splnit veškeré zákonné podmínky stanovené zákonem č. 458/2000 Sb. (energetický zákon). Provozovatel distribuční soustavy vydá souhlas s připojením výrobny do soustavy až po důkladném vyhodnocení vlivu na provoz soustavy. Průměrný kapacitní faktor větrných elektráren v ČR byl 23 %, při použití moderních a vyšších turbín se předpokládá jeho nárůst přes 25 %. Samozřejmě jsou v Evropě z hlediska větrného potenciálu zajímavější oblasti, ale celoevropský průměr je podobný tomu v ČR. Rozvoj větrné energetiky a využití alespoň část jejího potenciálu u nás má významný ekologický přínos při náhradě výroby elektřiny spalováním hnědého uhlí a mimo to posílí energetickou bezpečnost ČR.

Poř. č.	Připomínkové místo	Číslo jednací	Článek	AO	Připomínka	Vyhodnocení
					2) TECHNICKÉ VÝHRADY PROTI REALIZACI VTE **1) Větrné elektrárny naruší krajinný ráz** Krajinný ráz je chráněn zákonem č. 114/1992 Sb. Stavby výšky 200+ m zásadně mění charakter krajiny v okruhu 20–30 km. Posouzení musí zahrnovat vizualizace a hodnocení pro konkrétní lokality, ne jen obecné konstatování. **2) Kumulativní vlivy neposouzeny** Hluk, stíny a infrazvuk je nutné hodnotit souhrnně – nejen pro jednu elektrárnu, ale pro celé větrné parky a jejich vzájemné působení. Chybějící kumulativní posouzení je typická slabina dokumentace. **3) Zastaralé přírodovědné podklady** Sčítání ptactva, průzkumy netopýrů a botanické inventáře starší 5 let neodrážejí aktuální stav. Soud opakovaně judikoval, že na základě takových podkladů nelze relevantně posoudit vliv na přírodu. Nepřihlíží se k vlivu větrných elektráren na změnu mikroklimatu lokality. Viz: „Hydrologický a mikroklimatický paradox CO2 u větrných elektráren“. Je to jeden z nejsilnějších vědeckých argumentů, protože útočí přímo na podstatu větrníků – tedy na jejich údajnou schopnost bojovat proti globálnímu oteplování. V realitě totiž větrníky v okolí svého provozu dělají přesný opak: aktivně oteplují a vysušují krajinu! **Nadzemní faktor:** Mechanické oteplování a vysychání (Vysoušeč krajiny) Větrná turbína není jen pasivní příjemce větru. Je to obrovský mixér atmosféry! • Narušení teplotní stratifikace: V noci a v klidných dnech je vzduch u země chladnější a vlhčí, zatímco výše je teplejší. Rotující lopatky (v dosahu 100–200 metrů) tento teplejší vzduch násilně srážejí k zemi. • Zvýšení přízemní teploty: Studie (např. Harvard University, Keith et al.) prokázaly, že v okolí větrných farem dochází k nárůstu nočních teplot o 0,5 °C až 1,5 °C. To se zdá málo, ale pro mikroklima je to drastická změna. • Vysoušení půdy: Tento nucený pohyb teplého vzduchu zrychluje odpařování vody z půdy a listů rostlin (evapotranspiraci). Půda pod větrníky a v jejich závětří vysychá mnohem rychleji, což přímo poškozuje zemědělskou produkci a lokální vodní cyklus. • Rozbíjení srážek: Větrné parky narušují přirozené proudění vlhkosti. Místo aby vlhkost zkondenzovala do deště, je turbínami rozptýlena. **Podzemní faktor:** Hydrogeologický "špunt" a jizva To, co se děje pod zemí, je trvalý zásah do krevního oběhu krajiny. • Betonová bariéra: Jak jsme již zmínili, stovky tun železobetonu v hloubce fungují jako přehrada. Podzemní voda, která dříve volně protékala půdními vrstvami, najednou naráží na neprostupný blok. • Narušení kapilarity: Beton přerušuje přirozené cesty, kterými se voda dostává k povrchovým vrstvám půdy. Dochází k lokálnímu zamokření na jedné straně základu a kritickému vysychání na straně druhé. • Trvalost: Zatímco nadzemní část se dá teoreticky odmontovat, tyto hydrogeologické jizvy v podloží zůstávají "navždy"! Beton si časem degraduje, ale přitom navíc může uvolňovat látky do spodní vody a měnit její pH. **Mořský precedens:** Když se "zelený" sen zhroutí V Severním moři studie prokázaly, že obří větrné farmy: • Změnily míchání vody: Turbulence z pilířů a změna větrného proudění změnily teplotu vody a distribuci živin.	

Poř. č.	Připomínkové místo	Číslo jednací	Článek	AO	Připomínka	Vyhodnocení
					• Efekt "Wake": Větrníky za sebou vytvářejí zónu otepleného, turbulentního vzduchu, která sahá desítky kilometrů. To ovlivnilo mořské ekosystémy natolik, že to popřelo původní ekologický přínos. • Zrušené projekty: Kvůli těmto zjištěním (a ekonomické neudržitelnosti) dochází k přehodnocování plánů v offshore energetice, protože se zjistilo, že lokální oteplení oceánu je nebezpečnější než teoretická úspora CO2! **4) Nedostatečné posouzení zdravotních vlivů** Infrazvuk a nízkofrekvenční hluk způsobují prokazatelné zdravotní obtíže. Pokud dokumentace odkazuje pouze na standardní akustické limity bez hodnocení nízkofrekvenční složky, je posouzení neúplné. Zamlčuje se kontaminace okolí malými částicemi plastů. které se vlivem abraze se uvolňují z točících se vrtulí. Jedná se částice tzv. věčných chemikálií. „Věčné chemikálie“ (známé pod zkratkou PFAS) jsou extrémně odolné vůči rozkladu. V přírodě se nerozkládají, hromadí se v lidském těle i prostředí a jsou spojovány s rakovinou, neplodností a sníženou imunitou. **5) Vysokonapěťové přívodní kabely uložené v zemi jsou potenciálním rizikem pro těžší zemědělské stroje pohybující se v okolí větrných elektráren** **6) Olej vytékající z převodovky špatně udržované větrné elektrárny může kontaminovat spodní vody v širokém okolí** **7) Větrné elektrárny vnášejí do elektrické sítě vyšší harmonické frekvence.** Vyšší harmonické frekvence jsou nežádoucí proudové a napěťové deformace způsobené frekvenčními měniči větrných elektráren. V síti způsobují rušení komunikace, přehřívání transformátorů a dalších komponentů přenosové sítě, vibrace motorů a snižují životnost spotřebičů. **8) Provoz větrných elektráren je nehospodárný,** bez dotací by neměl smysl	
3371.	Žák Vladimír	MMR-39377-2026-81	99czzn 99czzo 99czzq	AOV90, AOV91, AOV95,	**Věc: Námitka k návrhu Změny č. 2 Územního rozvojového plánu, kterou mají být vymezeny akcelerační oblasti** Nesouhlasím a odmítám celý návrh! Je nepřípustné rezignovat na vyhodnocení dopadů na životní prostředí, na ohleduplnost k lidem, ke zvířatům a ke všem živočichům, ke krajině, která je našímatkou! To ona nás živý, na ní jsme závislí. Jak se nyní budeme chovat k veškerépřírodě, tak se příště budeme chovat k sobě navzájem! Je třeba žít v lásce a s vědomím sounáležitosti všech a všeho se všemi a se vším! Velké větrné turbíny jsou v naší malé zemi nepřijatelné. Žádný nezávislý skutečně odborný posudek by je nikdy nemohl doporučit. Žádná zdravotní a jiná rizika nesmí být opomenuta, zvláště ne pro nějakýmalicherný důvod nebo pro finanční profit některých skupin! Jednejte prosím v zájmu občanů České Republiky, jednejte prosím s pokorou a úctou k životu! Cítím bezprostřední ohrožení zdraví, majetku, kvality a smyslu života,.. zejména v souvislosti s AOV90, AOV91 a AOV 95, které jsou příliš blízko mému bydlišti!	**Akceptováno částečně.** **Akcelerační oblasti AOV90 - Studenec a AOV91 - Staré Buky byly vypuštěny.** Připomínka odmítá celý návrh Změny č. 2 ÚRP a poukazuje na přehlíženost dopadů na životní prostředí, krajinu a živočichy, jakož i na bezprostřední ohrožení zdraví, majetku a kvality života v souvislosti s akceleračními oblastmi v blízkosti bydliště podatele. Posouzení vlivů na životní prostředí proběhlo na úrovni koncepce v rámci vyhodnocení vlivů územního rozvojového plánu na udržitelný rozvoj území (VVURÚ, Příloha 5 k Změně č. 2 ÚRP). Vymezení akceleračních oblastí proběhlo na základě biologického posouzení konkrétních navrhovaných území podle § 11 odst. 3 resp. 4 zákona č. 249/2025 Sb. (ZOZE), jehož výsledky byly zapracovány do návrhu; pro AOV95 – Kocléřov nebyly identifikovány významné negativní vlivy, které by bránily jejímu vymezení. Konkrétní záměry se nadále povolují v souladu se stavebním zákonem za podmínek stanovených v územním opatření,

Poř. č.	Připomínkové místo	Číslo jednací	Článek	AO	Připomínka	Vyhodnocení
						přičemž zákonné hygienické limity musí být splněny; minimální vzdálenost 500 m od obytné zástavby sídel snižuje rizika pro obyvatele. Zavedení akceleračních oblastí představuje přímou transpozici evropské legislativy (směrnice RED III) do právního řádu ČR prostřednictvím zákona č. 249/2025 Sb. Nejedná se o svévolné obcházení pravidel, nýbrž o státem legislativně zakotvený, koncepční proces racionálního rozmístění obnovitelných zdrojů energie s cílem zajistit energetickou bezpečnost státu při současné minimalizaci environmentálních rizik. Právě koncentrace procesů do fáze územního plánování (SEA) a zavedení jednotného environmentálního stanoviska podle § 11 ZOZE zajišťuje, že vlivy na krajinu a životní prostředí jsou posuzovány systémově pro celá území, nikoliv izolovaně. Celý proces pořízení Změny č. 2 ÚRP podléhá přísné zákonné kontrole dotčených orgánů státní správy (včetně ministerstev a krajských hygienických stanic), jejichž úkolem je striktní hájení veřejných zájmů, nikoliv zájmů soukromých subjektů. Právo občanů a obcí podílet se na rozhodování o území nebylo eliminováno; je realizováno v souladu se stavebním zákonem právě formou podávání věcných připomínek a námitek v procesu projednávání této územně plánovací dokumentace a následně při projednávání jednotlivých územních opatření. Obecný požadavek na úplné stažení návrhu Změny č. 2 ÚRP z důvodu nesouhlasu s její samotnou legislativní podstatou proto nelze akceptovat.
3372.	Biskupová Veronika	MMR-39378-2026-81	99cj	AOV26	**Věc: Připomínka k návrhu Změny č. 2 Územního rozvojového plánu a k Vyhodnoceni vlivů na udržitelný rozvoj území v části vymezení akceleračních oblastí pro větrné elektrárny (AOV26)** Požaduji vyřazení akcelerační oblasti č. AOV 26 z návrhu Změny č. 2 Územního rozvojového plánu uplatněním připomínek k návrhu Změny č. 2 Územního rozvojového plánu České republiky (dále jen ÚRP ČR).	**Akceptováno.** **Akcelerační oblast AOV26 – Ralsko byla vypuštěna.**

Příloha č. 5r – Vyhodnocení připomínek obcí a veřejnosti

Poř. č.	Připomínkové místo	Číslo jednací	Článek	AO	Připomínka	Vyhodnocení
					Jsem trvalou obyvatelkou osady Vicmanov. Vznáším požadavek na **úplné vyřazení akcelerační oblasti č. A0V 26** z návrhu Změny Č. 2 URP ČR odůvodňuji důvodnou obavou z negativního vlivu na složky životního prostředí, ekologickou stabilitu a krajinný ráz a kvalitu našeho života. Dále shledávám rozpor s právními předpisy ČR a EU, návrh akcelerační oblasti je v území CHOPAV Česká křída. Rozpor se směrnicí RED III která určuje umístění akceleračních oblastí prioritně na uměle zastavěné plochy, dopravní infrastrukturu a její okolí, parkoviště, zemědělské podniky, skládky, průmyslové areály, doly, umělé vnitrozemské útvary, městské čistírny odpadních vod anebo znehodnocenou půdu, nevyužitelnou pro zemědělství. Nedostatečné posouzení vlivu na životní prostředí (SEA/EIA). Nedostatečné vyhodnocení vlivu na vodní režim, zásoby pitné vody a nedostatečné posouzení vlivu na krajinný ráz. Upozorňuji, že Akcelerační oblast č. AOV 26 je vymezena na půdách třídy II. a I. Ochrany, což je podle mého názoru v rozporu se zákonem č. 334/1992 Sb zákon o ochraně zemědělského půdního fondu, zejména paragrafu 4 odstavec 3. Dále upozorňuji, že na území navrhované akcelerační oblasti č. A0V 26 a v její těsné blízkosti, se vyskytuje a pravidelně hnízdí hned několik chráněných druhů ptactva, např. čáp černý *(Ciconia nigra),* který již přes 25 let hnízdí na lesní parcele č. [redacted] kú.799106 Jabloneček, křepelka polní (*Coturnix coturnix), pravidelně hnízdící na loukách a polích v lokalitě „Za Vicmanovem" v kú.Vicmanov* 661341, zejména na parcelách [redacted] a v jejich okolí, Dudek chocholatý (*Upupa epops*), hnízdící a vyskytující se na lesní parcele [redacted] *v kú.Vicmanov* 661341, Ledňáček říční (*Alcedo atthis*), hnízdící a vyskytující se v údolí potoka Zábrdky, zejména mezi osadami „Pytlíkovský mlýn" a „Podvicmanovský mlýn" a další...Dále vyjadřuji obavy mimo další níže uvedené důvody, že při hlubším narušení půdy, dojde k zániku pramene „Bublavka", který se nachází na pacele č.444 v kú Vicmanov 661341.	

Příloha č. 5r – Vyhodnocení připomínek obcí a veřejnosti

Poř. č.	Připomínkové místo	Číslo jednací	Článek	AO	Připomínka	Vyhodnocení
					Na základě dostupné dokumentace a dostupných podkladů nelze vyloučit: - Nepřiměřený zásah do krajinného rázu - Že akcelerační zóna je navrhována v rozporu se zákonem č. 249/2025 Sb. - Významně negativní vliv na kvalitu našeho života v oblasti - Obtěžování hlukem, vizuální stres z míhání vrtulí - Pokles ceny nemovitostí - Negativní vliv na živočichy v okolí - Zánik výskytu vzácných živočichů v této lokalitě - Že akcelerační zóna je navrhována v rozporu se zákonem č. 334/1992 Sb zákon o ochraně zemědělského půdního fondu S ohledem na shora uvedené požaduji **úplné vyřazení akcelerační oblasti č. A0V 26 z návrhu Změny č.2 URP ČR.**	
3373.	Koukal Pavel, Bořetín	MMR-39379-2026-81	99ch, 99cza, 99czb, 99czc, 99czd	AOV24, AOV47, AOV48, AOV49, AOV50	takovýmto způsobem není nikde výslovně definován. AOV a ÚO neodůvodněně zvýhodňují jednu skupinu subjektů před jinými konkrétně investory VTE před občany a obyvateli zasažených obcí a vlastníky nemovitostí, což je v rozporu zejména s čl. 3 odst.1, čl. 4 odst. 3,4, čl. 7, čl. 8, čl. 101 odst.1. Ústavy ČR. Návrh řešení: Požadují doplnění řádného vyhodnocení proporcionality zásahu do území a prokázání převahy veřejného zájmu nad negativními dopady na životní prostředí, krajinu, veřejné zdraví a majetková práva obyvatel. Současně požadují doplnění variantního posouzení méně konfliktních lokalit, včetně brownfieldů a území s nižším střetem s ochranou vod, lesa, zemědělského půdního fondu, biodiverzity a krajinného rázu. Dále požadují přepracování návrhu tak, aby akcelerační oblasti byly vymezovány pouze v územích s prokazatelně nízkým konfliktním potenciálem v souladu s odůvodněním URP ČR a principem minimalizace dopadů. Pro případ, že proporcionalita zásahu a převahu veřejného zájmu nebudou společnými prokázány, požadují vypuštění všech akceleračních oblastí AOV24 + AOV47 + AOV48 + AOV49 + AOV50 a souvisejících územních opatření z návrhu Změny č. 2 Územního rozvojového plánu ČR. 75–79. Nedostatečnost zmírňujících opatření Stanovená opatření jsou převážně obecná, formální a deklaratorní, například omezení výšky VTE na 200 nebo 250 m, a zejména odporující zjištěním v rámci SEA. Dokumentace neobsahuje konkrétní opatření pro ochranu obyvatelstva před hlukem, dalšími výše uvedenými fyzikálními jevy, světelným znečištěním nebo pro zachování migrační prostupnosti krajiny. Závěr o dostatečnosti opatření je proto nepodložený a v rozporu se zákonem č. 100/2001 Sb. Návrh řešení: Navrhují doplnění konkrétních a závazných zmírňujících opatření pro ochranu obyvatelstva před hlukem, infrazvukem, amplitudovou modulací, vibracemi, stroboskopickým efektem a světelným znečištěním. Dále navrhují doplnění opatření pro zachování migrační prostupnosti krajiny, ochranu ptáků a netopýrů a stanovení kumulativních dopadů více akceleračních oblastí v širším území. Současně navrhují stanovení jasných podmínek pro monitoring, kontrolu a vyhodnocování dopadů nezávislými odbornými institucemi, nikoliv pouze provozovateli větrných elektráren. Dále navrhují stanovení minimální odstupové vzdálenosti větrných elektráren od obytné a rekreační zástavby v rozsahu nejméně šestinásobku celkové výšky větrné elektrárny (6× výšku VTE), nejméně však vždy 1km. Pro případ, že účinná a konkrétní zmírňující opatření nebudou doplněna a jejich funkčnost společně prokázána, navrhují vypuštění všech akceleračních oblastí AOV24 + AOV47 + AOV48 + AOV49 + AOV50 a souvisejících územních opatření z návrhu Změny č. 2 Územního rozvojového plánu ČR. 80–84. Vnitřní rozpory a nedostatečný monitoring SEA současně tvrdí, že kumulativní vlivy nebyly zjištěny, ale zároveň připouští jejich existenci při souběhu více AOV. Monitoring je nepřijatelně navržen až po realizaci záměru a převážně v režii provozovatelů. Dokumentace je proto vnitřně rozporná a nepřezkoumatelná. Návrh řešení: Navrhují doplnění nezávislého a transparentního systému monitoringu, který bude prováděn již před realizací záměru a následně i v průběhu provozu větrných elektráren. Dále navrhují, aby monitoring nebyl zajišťován pouze provozovateli větrných elektráren, ale také nezávislými odbornými institucemi a orgány ochrany přírody, veřejného zdraví a životního prostředí. Současně navrhují doplnění konkrétních metodik, rozsahu a kontrolních mechanismů monitoringu hluku, infrazvuku, mortality ptáků a netopýrů, migračních tras, krajinného rázu a kumulativních vlivů. Pro případ, že nebude zajištěn nezávislý, odborný a přeshraničně relevantní monitoring vlivů záměru, navrhují vypuštění všech akceleračních oblastí AOV24 + AOV47 + AOV48 + AOV49 + AOV50 a souvisejících územních opatření z návrhu Změny č. 2 Územního rozvojového plánu ČR. 85–89. Absence variantního řešení Dokumentace nepouzuje alternativní lokality ani modely a varianty rozmístění, počtu či výšky VTE. Není prokázáno, že navržená varianta představuje řešení s nejmenšími dopady na životní prostředí a obyvatele. Není ani tvrzena a prokazována veřejný zájem zřízení AOV. Postup je v rozporu se směrnicí 2001/42/ES a zákonem č. 100/2001 Sb. Návrh řešení: Navrhují doplnění variantního posouzení akceleračních oblastí, včetně alternativních lokalit, jiného rozmístění větrných elektráren, nižšího počtu staveb a variant s menší výškou větrných elektráren. Dále navrhují vyhodnocení méně konfliktních řešení, zejména využití brownfieldů, narušených území a lokalit s nižším střetem s ochranou přírody, krajinného rázu, veřejného zdraví a ohrožené zástavby. Současně navrhují doplnění srovnávací analýzy jednotlivých variant z hlediska dopadů na životní prostředí, veřejné zdraví, biodiverzitu, krajinný ráz a majetková práva obyvatel. Pro případ, že nebude prokázáno, že navržená varianta představuje řešení s nejmenšími dopady na životní prostředí a obyvatele, navrhují vypuštění všech akceleračních oblastí AOV24 + AOV47 + AOV48 + AOV49 + AOV50 a souvisejících územních opatření z návrhu Změny č. 2 Územního rozvojového plánu ČR. 90–94. Nepřiměřenost zásahu do území Navržené řešení představuje hrubými zásah do charakteru krajiny, kvality života obyvatel i majetkových práv a narušení jejich legitimního očekávání, že tyto hodnoty budou zachovány. Nebylo prokázáno (dokumentace se tím ani nezabývá), že negativní dopady nelze dostatečně jinými, méně konfliktním řešením. Návrh tak nesplňuje princip proporcionality vyjadřovaný správním právem i judikaturou správních soudů. Návrh řešení: Navrhují doplnění řádného posouzení proporcionality zásahu do území, včetně vyhodnocení dopadů na krajinný ráz, kvalitu života obyvatel, veřejné zdraví, majetková práva a charakter venkovského prostředí. Dále navrhují prokázání, že sledovaného veřejného zájmu nelze dosáhnout jiným, méně konfliktním řešením s nižšími dopady na obyvatele a životní prostředí. Současně navrhují doplnění variantního řešení a vyhodnocení méně zatěžujících alternativ v souladu s principem proporcionality a minimalizace zásahů do práv obyvatel. Pro případ, že proporcionalita zásahu a nezbytnost navrženého řešení nebudou spolehlivě prokázány, navrhují vypuštění všech akceleračních oblastí AOV24 + AOV47 + AOV48 + AOV49 + AOV50 a souvisejících územních opatření z návrhu Změny č. 2 Územního rozvojového plánu ČR. 95–99. Riziko lesních požárů a omezení možností hašení AOV24 + AOV47 + AOV48 + AOV49 + AOV50 se z významné části nacházejí v lesních porostech nebo v jejich bezprostřední blízkosti. Dokumentace SEA však vůbec nehodnotí rizika vzniku a šíření lesních požárů ani dopady související pásu větrných elektráren na možnosti zásahu jednotek požární ochrany a integrovaného záchranného systému. Dokumentace současně nehodnotí kumulativní dopad souvislého pásu cca 88 větrných elektráren v AOV47–AOV50 na krizové řízení a požární bezpečnost krajiny. V podmínkách probíhající klimatické změny a narůstajícího rizika sucha představuje rozsáhlá industrializace lesních hřebenů významné zvýšení požárního rizika v území. Návrh je v rozporu se zásadou prevence podle § 2900 občanského zákoníku, v požadavky zákona č. 133/1985 Sb., o požární ochraně, a s požadavkem řádného vyhodnocení rizik podle zákona č. 100/2001 Sb., o posuzování vlivů na životní prostředí. Návrh řešení: Požadují doplnění podrobného posouzení požárních rizik, možností zásahu HZS a dopadů souvislého pásu větrných elektráren na letecké hašení lesních požárů, krizové řízení a evakuaci obyvatel. Současně požadují stanovisko HZS a odborné vyhodnocení dostupnosti území pro zásahovou techniku v podmínkách rozsáhlých lesních požárů. Pro případ, že uvedená rizika nebudou spolehlivě vyloučena, požadují vypuštění akceleračních oblastí AOV24 + AOV47 + AOV48 + AOV49 + AOV50 a souvisejících územních opatření z návrhu Změny č. 2 Územního rozvojového plánu ČR. 100. Procesní vada – neúplné zveřejnění koordinačního výkresu Proces zveřejnění návrhu Změny č. 2 ÚRP vykazuje vady, neboť koordinační výkres nebyl zveřejněn v úplné podobě a chybí zde údaje k identifikaci katastrálních parcel k přesnému určení hranice AOV. Ve zveřejněné dokumentaci absentovaly záměry FVE, přestože představují významnou součást navrhovaného využití území a mají zásadní význam pro posouzení kumulativních a synergických vlivů. Veřejnosti tak nebyla umožněna řádná orientace v návrhu ani efektivní uplatnění připomínek, čímž mohlo dojít ke zkrácení procesních práv veřejnosti. Návrh řešení: Požadujeme vypořádání této procesní vady v souladu se zásadou ochrany práv veřejnosti a transparentnosti procesu pořizování opatření obecné povahy. V ZDĚTÍNĚ dne 19.5.2026 podpis Věc: PŘIPOMÍNKY K NÁVRHU ZMĚNY Č. 2 ÚZEMNÍHO ROZVOJOVÉHO PLÁNU ČR (dle § 97 zákon č. 283/2021 Sb., stavební zákon) PŘIPOMÍNKY K VYHODNOCENÍ VLIVŮ NÁVRHU ZMĚNY Č. 2 ÚZEMNÍHO ROZVOJOVÉHO PLÁNU NA UDRŽITELNÝ ROZVOJ ÚZEMÍ PŘIPOMÍNKY K NÁVRHŮM JEDNOTLIVÝCH ÚZEMNÍCH OPATŘENÍ K AKCELERAČNÍM OBLASTEM VYMEZENÝM V NÁVRHU ZMĚNY Č. 2 ÚZEMNÍHO ROZVOJOVÉHO PLÁNU V souladu s možností uplatnit připomínky k návrhu Změny č. 2 Územního rozvojového plánu ČR (ÚRP ČR) podávám připomínky k vymezení akcelerační oblasti pro rozvoj výroby energie z větrné energie. Ministerstvo pro místní rozvoj Centrální podatelna MMR 81 Ev. č.: 64180/26/MMR Listy/př.: Došlo: 27.5.2026 Číslo jednací: I. ADRESÁT Ministerstvo pro místní rozvoj ČR, K rukám Odboru územního plánování, Staroměstské n ID datové schránky: 2fkaava II. PODAVATEL PŘIPOMÍNKY Připomínky podávám: ☒ jako osoba žijící v dotčeném území ☒ jako osoba, která může být dotčena dopady návrhu (z hlediska krajiny, životního prostředí či kvality života) ☒ jako vlastník nemovitosti v dotčeném území ..... AOV47 – Bukovec, AOV48 – Chrbonín jiné (podnikání v území, hospodaření na půdě nebo v lese, myslivost, rekreace) ..... AOV47 – Bukovec III. NÁZEV ZÁMĚRU Akcelerační oblasti na území Jihočeského kraje (okresy Jindřichův Hradec a Tábor) a Kraje Vysočina (okres Pelhřimov): AOV24 – Lodhéřov, AOV47 – Bukovec, AOV48 – Chrbonín, AOV49 – Křeč a AOV50 – Obrataň. IV. DOTČENÉ ÚZEMÍ AOV24 – Lodhéřov Rozloha plochy 3,9 km2, max. výkon 42 MW, max. počet věží 12, max. výška věží 200 m. Katastrální území: Lodhéřov, Studnice u Lodhéřova a Velký Ratmírov. AOV47 – Bukovec Rozloha plochy 11,8 km2, max. výkon 115,5 MW, max. počet věží 33, max. výška věží 250 m. Katastrální území: Březina u Dešné, Bořetín, Dobešov u Černovic, Druncle, Hojovice, Chválkov u Kamenice nad Lipou, Psárov, Třískosvice a Všemosvice. AOV48 – Chrbonín Rozloha plochy 4,9 km2, max. výkon 45,5 MW, max. počet věží 13 VTE, max. výška věží 250 m. Katastrální území: Hroby, Chrbonín, Kozmice u Chynova, Mlýny u Chousníku, Radesín a Vševes. AOV49 – Křeč Rozloha plochy 8,4 km2, max. výkon 84 MW, max. počet věží 24, max. výška věží 200 m. Katastrální území: Bezděčín u Obrataně, Černovice u Tábora, Kozmice u Chynova, Křeč, Nové Dvory u Pořína, Sdíteč u Černovic a Sudkův Důl. AOV50 – Obrataň Rozloha plochy 6,5 km2, max. výkon 63 MW, max. počet věží 18, max. výška věží 250 m. Katastrální území: Bezděčín u Obrataně, Hrobská Zahrádka, Nové Dvory u Pořína, Obrataň, Pořín a Prasetín. V. STANOVISKO S návrhem Územního opatření k AOV24 – Lodhéřov, AOV47 – Bukovec, AOV48 – Chrbonín, AOV49 – Křeč a AOV50 – Obrataň (ÚO) zásadně nesouhlasím a požaduji jejích vyřazení ze Změny č. 2 Územního rozvojového plánu ČR, případně jejich zásadní přepracování. Návrh vykazuje závažné nedostatky z hlediska zákonnosti, ochrany životního prostředí, ochrany veřejného zdraví i ochrany práv obyvatel dotčeného území. Návrh akceleračních oblastí AOV24 – Lodhéřov, AOV47 – Bukovec, AOV48 – Chrbonín, AOV49 – Křeč a AOV50 je v rozporu s principem předběžné opatrnosti, požadavky na ochranu veřejného zdraví, ochranu přírody a krajiny, ochranu vodních zdrojů i se zásadou proporcionality zásahu do území. Současně nebyly dostatečně vyhodnoceny kumulativní a synergické vlivy souběhu	**Akceptováno částečně.** **Akcelerační oblasti AOV47 – Bukovec AOV49 – Křeč byly vypuštěny. Akcelerační oblast AOV24 – Lodhéřov byla zmenšena.** Při vymezování akceleračních oblastí bylo postupováno v souladu se správním řádem a stavebním zákonem a byly opatřeny všechny relevantní podklady vyžadované právními předpisy. § 68 správního řádu se podle § 174 odst. 1 správního řádu použije pro opatření obecné povahy přiměřeně. K návrhu Změny č. 2 ÚRP a souvisejících územních opatření bylo pořízeno vyhodnocení vlivů na udržitelný rozvoj území (VVURÚ), obsahující jak vyhodnocení vlivů koncepce na životní prostředí (SEA), tak posouzení vlivů na lokality soustavy Natura 2000, zpracovaná osobami s příslušnou autorizací. Obsah VVURÚ zahrnuje všechny náležitosti požadované právními předpisy. VVURÚ nekonstatovalo žádný významný negativní vliv. Podkladem pro návrh a pro VVURÚ bylo též biologické posouzení podle § 11 odst. 3 resp. 4 ZOZE. Ochrana hodnot v území a kvality bydlení byla zajištěna zpracováním a projednáním návrhu v souladu s požadavky stavebního zákona, ZOZE a dalších právních předpisů, zohledněním výsledků biologického posouzení a průběžných výstupů z VVURÚ a zohledněním dalších podkladů, mj. dokumentu Screening území ČR z hlediska ochrany krajinného rázu (Roman Bukáček, Simona Vondráčková, 2025). Ochrana hodnot v území a kvality bydlení byla zajištěna na úrovni

Poř. č.	Připomínkové místo	Číslo jednací	Článek	AO	Připomínka	Vyhodnocení
					akceleračních oblastí AOV47 – Bukovec, AOV48 – Chrbonín, AOV49 – Křeč a AOV50 – Obratali a zamýšlené stavby větrných elektráren (VTE) při naplnění stanovených limitů (zejména výška a množství). Dokumentace SEA (SEA) a UO v předložené podobě není dostatečně odůvodněná, neobsahuje konkrétní odborné podklady a v řadě oblastí odkládá podstatné posouzení vlivů až do budoucích navazujících řízení. Návrh je proto nepřezkoumatelný a v rozporu s právními předpisy České republiky i Evropské unie. Současně může mít závažné dopady na krajinný ráz, biodiverzitu, vodní poměry, kulturně-historické hodnoty území i kvalitu života obyvatel. Požaduji proto především vypuštění akceleračních oblastí AOV24 – Lodhéřov, AOV47 – Bukovec, AOV48 – Chrbonín, AOV49 – Křeč a AOV50 – Obratali a související části z návrhu Změny č. 2 Územního rozvojového plánu ČR. Pro případ, že tomuto požadavku nebude vyhověno, požaduji zásadní přepracování návrhu, zejména doplnění plného vyhodnocení kumulativních vlivů, ochrany veřejného zdraví, ochrany PUPFL, vlivů na soustavu Natura 2000, chráněné živočišné, krajinný ráz, vodní zdroje a majetkových práva obyvatel. Současně žádám, aby všechny připomínky byly řádně a individuálně vypořádány v souladu se zákonem, včetně konkrétního a přezkoumatelného odůvodnění způsobu jejich vypořádání. **VI. PŘIPOMÍNKY K AKCELERAČNÍM OBLASTEM AOV24, AOV47, AOV48, AOV49 a AOV50** **PŘIPOMÍNKY K AKCELERAČNÍ OBLASTI AOV24 – LODHÉŘOV** 1. Nesprávně zjištěný skutkový stav – ochranná pásma vodních zdrojů, rozpor s ochranou vod Dokumentace SEA nesprávně uvádí, že se v území nenachází ochranná pásma vodních zdrojů, přestože v území existuje ochranné pásmo zvláštního čísla 00242303 – Pluhův Žďár podzemní S1, S2. Současně není zohledněna závislost obyvatel na individuálních studních. Obec Lodhéřov a zejména místní část Soudnice se dlouhodobě potýkají s nedostatkem pitné vody ve studních a s omezeným zásobováním obyvatel pitnou vodou. Dále navrhi ignoruje toky, povrchové vody a prameniště v AOV. Nejsou dostatečně stanoveny limity zakládání VTE. Je ignorován vliv výstavby a trvání základů VTE na podzemní vody a místní horninové prostředí. Návrh je v rozporu s § 3 zákona č. 500/2004 Sb., správní řád, a se zákonem č. 254/2001 Sb., vodní zákon. Návrh řešení: Požadují vypuštění akceleračních oblastí AOV24 – Lodhéřov a souvisejícího územního opatření z návrhu Změny č. 2 Územního rozvojového plánu ČR. 2. Rozpor s ochranou zemědělského půdního fondu (ZPF) Zemědělský půdní fond tvoří přibližně 70 % území AOV24. Dokumentace připouští zábor půd I. třídy ochrany v rozsahu 0,08 ha a II. třídy ochrany v rozsahu 0,59 ha, přesto vliv označuje pouze za „mírně negativní". Návrh bagatelizuje rozsah výstavby VTE a její dopady, neřeší nebezpečí eroze půd, a nedostatečně hodnotí možnost poškození meliorací včetně nezjištění jejich rozsahu. Návrh je v rozporu se zákonem č. 334/1992 Sb., o ochraně zemědělského půdního fondu, který stanoví zvýšenou ochranu nejhodnotnějších půd. Návrh řešení: Požadují vypuštění akceleračních oblastí AOV24 – Lodhéřov a souvisejícího územního opatření z návrhu Změny č. 2 Územního rozvojového plánu ČR. 3. Rozpor s ochranou lesa (PUPFL) Pozemky určené k plnění funkcí lesa (PUPFL) tvoří přibližně 30 % území AOV24, tedy téměř třetinu celé oblasti. Dokumentace značně podceňuje a nehodnotí rozsah zásahů spojených s výstavbou VTE a to přístupových komunikací, manipulačních ploch a nutnou související likvidací a fragmentaci lesních porostů a jejich vliv na migrační prostupnost živočichů. Návrh je v rozporu se zákonem č. 289/1995 Sb., lesní řád, a se zákonem č. 254/2001 Sb., vodní zákon. Návrh řešení: Požadují vypuštění akceleračních oblastí AOV24 – Lodhéřov a souvisejícího územního opatření z návrhu Změny č. 2 Územního rozvojového plánu ČR. 4. Nedostatečná ochrana přírody a biodiverzity SEA samu uvádí výskyt citlivých druhů ptáků a netopýrů, například čápa černého, motáka pochopa, motáka pilicha, krkavce velkého nebo netopýra rezavého. Nebyly však dostatečně vyhodnoceny migrační trasy ani možné dopady na CHKO Třeboňsko. Chybí potvrzený výskyt orla mořského a čápa černého. V oblasti nebyl vytvořen ornitologický výzkum. Posouzení pro SEA trvalo jen 5 měsíců a není proto dostatečné. SEA a UO stanoví zcela nedostatečná opatření na ochranu netopýrů a ptáků. Postup je v rozporu se zákonem č. 114/1992 Sb., o ochraně přírody a krajiny. Návrh řešení: Požadují vyhotovení celoročního ornitologického a chiropterologického průzkumu, včetně vyhodnocení migračních tras ptáků a netopýrů, kumulativních vlivů a dopadů na CHKO Třeboňsko. Současně požadují doplnění biologických průzkumů o výskyt zvláště chráněných druhů, zejména orla mořského a čápa černého, a následné nové vyhodnocení vlivů v rámci SEA. Pro případ, že uvedené nedostatky nebudou řádně odstraněny, požadují vypuštění akceleračních oblastí AOV24 – Lodhéřov a souvisejícího územního opatření z návrhu Změny č. 2 Územního rozvojového plánu ČR. 5. Nedostatečné posouzení vlivů na veřejné zdraví Dokumentace neobsahuje konkrétní akustickou studii ani posouzení infrazvuku, amplitudové modulace, vibrací a stroboskopického efektu a současně nehodnotí celkové zatížení území a hlediska souběhu těchto vlivů. Současně sama připouští riziko obtěžování v okrajové zástavbě Lodhéřova v noční době. Vyhledem k reliéfu krajiny, ve které Lodhéřov leží, existuje riziko odrazů a zesílení akustického hluku. Návrh je v rozporu se zákonem č. 258/2000 Sb., o ochraně veřejného zdraví, a s nařízením vlády č. 272/2011 Sb. Návrh řešení: Požadují zpracování detailní akustické studie a plného hodnocení zdravotních rizik (HRA), které posoudí hluk, infrazvuk, amplitudovou modulaci, stroboskopický efekt a kumulativní vlivy větrných elektráren na obyvatele Lodhéřova a okolních sídel, a to včetně noční doby. Současně požadují vyhodnocení vlivu reliéfu krajiny na šíření hluku, vznik odrazů a možné zesilování akustického hluku v zastavěném území. Dále požadují stanovení minimální odstupové vzdálenosti větrných elektráren od objektů a rekreační zástavby v rozsahu nejméně šestinásobku celkové výšky větrné elektrárny (6× výška VTE), nejméně však 1km. Pro případ, že uvedené vlivy nebudou spolehlivě vyloučeny, požadují vypuštění akceleračních oblastí AOV24 – Lodhéřov a souvisejícího územního opatření z návrhu Změny č. 2 Územního rozvojového plánu ČR. 6. Rizika pro bezpečnost letectví a IZS V území se nachází pro ÚAP 119 – Zájmové území Ministerstva obrany, který podmiňuje umísťování vysokých staveb dalším posouzením. Do území zasahuje Grid AT2 a ochranné pásmo letiště LKJH Jindřichův Hradec. Dokumentace současně nehodnotí dopady souvislého pásu VTE na základy vrtulníků integrovaného záchranného systému v lesním území. Postup je v rozporu se zákonem č. 49/1997 Sb., o civilním letectví, a se zákonem č. 239/2000 Sb., o integrovaném záchranném systému. Návrh řešení: Požadují doplnění odborného posouzení vlivů akceleračních oblastí AOV24 – Lodhéřov na bezpečnost letového provozu, obranu státu a fungování integrovaného záchranného systému, zejména s ohledem na JEV ÚAP 119 – Zájmové území Ministerstva obrany, Grid AT2 a ochranné pásmo letiště LKJH Jindřichův Hradec. Současně požadují vyhodnocení dopadů souvislého pásu větrných elektráren na zásahy vrtulníků IZS, letecké hašení lesních požárů, zdravotnické záchranné služby a policejních vrtulníků, včetně posouzení bezpečnosti letových koridorů a omezení manévrovacích možností v lesním území. Dále požadují stanoviska Ministerstva obrany, Úřadu pro civilní letectví, Řízení letového provozu ČR a složek IZS k umístění větrných elektráren v daném území. Pro případ, že uvedené bezpečnostní a letecké vlivy nebudou spolehlivě vyloučeny, požadují vypuštění akceleračních oblastí AOV24 – Lodhéřov a souvisejícího územního opatření z návrhu Změny č. 2 Územního rozvojového plánu ČR. 7. Nepřiměřené zásahy do krajinného rázu AOV47–AOV50 včetně souběhu s koridorem V406/407 Kočín–Mírovka, případně vypuštění všech akceleračních oblastí AOV47–AOV50 a souvisejících územních opatření z návrhu Změny č. 2 Územního rozvojového plánu ČR. 37–40. Rizika pro bezpečnost, letectví a IZS V území se nachází pro ÚAP 119 – Zájmové území Ministerstva obrany, který podmiňuje umísťování vysokých staveb dalším posouzením. Do území zasahuje [illegible] neobsahuje vyhodnocení vlivu na letecký provoz. Dokumentace současně nehodnotí dopady souvislého pásu VTE na základy vrtulníků integrovaného záchranného systému v lesním území. Nalézá se zde pásmo nízkého přeletu TSA 27 a to v bezprostřední blízkosti, v Chvalkov u Knl.. dokonce v přímém dotyku. Postup je v rozporu se zákonem č. 49/1997 Sb., o civilním letectví, a se zákonem č. 239/2000 o integrovaném záchranném systému. Návrh řešení: Požadují doplnění odborného posouzení vlivů akceleračních oblastí na bezpečnost letový provozu, obranu státu a fungování integrovaného záchranného systému, zejména s ohledem na jev ÚAP 119 – Zájmové území Ministerstva obrany. Dále navrhují vyhodnocení dopadů souvislého pásu větrných elektráren na zásahy vrtulníků integrovaného záchranného systému, letecké hašení lesních požárů, zdravotnickou záchrannou službu a další složky IZS v lesním území. Současně navrhují doplnění závazných stanovisek Ministerstva obrany, Úřadu pro civilní letectví, Řízení letového provozu ČR a složek IZS k umístění větrných elektráren v dotčeném území. Pro případ, že uvedené vlivy nebudou spolehlivě vyloučeny, požadují vypuštění všech akceleračních oblastí AOV47–AOV50 a souvisejících územních opatření z návrhu Změny č. 2 Územního rozvojového plánu ČR. 41–44. Nesouhlas obcí a veřejnosti Dotčené obce přijaly nesouhlasná usnesení s vymezením akceleračních oblastí. Současně proběhlo referendum ve městě Červenice, kde vyjádřilo nesouhlas občanů s výstavbou VTE. V obci Radenín byla podána petice proti vymezení AOV podepsaná 251 občany. Současně byla podána petice na Jihočeský kraj a Kraj Vysočina za všechny čtyři akceleračních oblastí AOV47–AOV50 s přibližně 3.500 podpisy, což pote závažnému nesouhlasu veřejnosti i samosprávy, lze shrnout, že minimálně 2/3 trvale žijících obyvatel celé oblasti jsou proti zřízení AOV47 uživatele a vlastníci nemovitostí v území. Tvorba návrhu proběhla bez účasti obcí a veřejnosti, lhůta poskytnutá k připomínkám je n neadekvátní. Návrh je tak v rozporu s principem samosprávy a požadavky Aarhuské úmluvy. Návrh řešení: Požadují respektování prin samosprávy a vypuštění akceleračních oblastí AOV47–AOV50 a souvisejících územních opatření z návrhu Změny č. 2 Územního rozvoj plánu ČR. **PŘIPOMÍNKY K AKCELERAČNÍM OBLASTEM AOV24 + AOV47 + AOV48 + AOV49 + AOV50** 45–49. Nepřezkoumatelnost návrhu Návrh pracuje pouze s modelovým předpokladem umístění větrných elektráren bez konkrétního rozmístění staveb a související infrastruk Bez znalosti konkrétní polohy nelze objektivně vyhodnotit hluk, dopady na veřejné zdraví, krajinný ráz ani dopady na obyvatele. Vyhodnoc vlivu SEA je proto napro formální. Návrh je proto nepřezkoumatelný podle § 172 zákona č. 500/2004 Sb., správní řád. Návrh řešení: Požad doplnění variant a modelů rozmístění větrných elektráren, přístupových komunikací a související infrastruktury, případně vypuštění v akceleračních oblastí AOV24 + AOV47 + AOV48 + AOV49 + AOV50 a souvisejících územních opatření z návrhu Změny č. 2 Územ rozvojového plánu ČR. 50–54. Nepřijatelné odklidění posouzení vlivů Klíčové vlivy na veřejné zdraví, hluk, vibrace, flicker efekt, ptáky a netopýry nejsou posouzeny nyní, ale až v budoucích navazujících řízen nebo v monitoringu po realizaci záměru. Tím dochází k přenesení podstatných otázek mimo fázi SEA, kdy již nebude možné ovlivnit samo vymezení území. Postup je v rozporu se zásadou prevence a se zákonem č. 100/2001 Sb. Návrh řešení: Požadují doplnění posouzení vlivů fázi SEA, zejména v oblasti veřejného zdraví, hluku, flicker efektu a vlivů na biodiverzitu. Případně vypuštění všech akceleračních oblastí AOV24 + AOV47 + AOV48 + AOV49 + AOV50 a souvisejících územních opatření z návrhu Změny č. 2 Územního rozvojového plánu ČR. 55–59. Nedostatečné posouzení vlivů na veřejné zdraví Dokumentace neobsahuje konkrétní akustickou studii ani posouzení infrazvuku, amplitudové modulace a stroboskopického efektu. Sou připouští obytnou nebo rekreační zástavbu ve vzdálenostech okolo 500 m od hranic AOV, přičemž ve velmi mnoha případech se zejména ob nebo rekreační objekty nacházejí přímo na hranici akceleračních oblastí nebo ve vzdálenostech menších než 500 m. Dokumentace sou nehodnotí kumulativní odrazivost dopady souběhu více akceleračních oblastí AOV47–AOV50 na obyvatele Dotčených obcí. Návrh je v rozp se zákonem č. 258/2000 Sb., o ochraně veřejného zdraví, a s nařízením vlády č. 272/2011 Sb. Návrh řešení: Požadují zpracování plo hodnocení zdravotních rizik (HRA), detailní akustické studie a posouzení infrazvuku, vibrací, amplitudové modulace a flicker efektu. Sou požadují stanovení minimální odstupové vzdálenosti větrných elektráren od zastavitelného území, obytné a rekreační zástavby v min nejméně šestinásobku celkové výšky větrné elektrárny (6× výška VTE), nejméně však výšky 1km, a to s ohledem na princip předběžné opatr a ochranu veřejného zdraví. Pro případ, že uvedená odstupová vzdálenost nebude stanovena, požadují vypuštění všech akceleračních ob AOV24 + AOV47 + AOV48 + AOV49 + AOV50 a souvisejících územních opatření z návrhu Změny č. 2 Územního rozvojového plánu ČR. 60–64. Nedostatečné odůvodnění výběru lokality Dokumentace vůbec nevysvětluje, proč byla zvolena právě krajina s velmi vysokým podílem lesa, kvalitní zemědělské půdy a kultur přírodních a zejména krajinných hodnot a vůbec dané území, co bylo (objektivně a konkrétně specifikováno) vlastně podkladem a důvodem volbu dané lokality. Současně nejsou porovnány méně konfliktní varianty ani brownfieldy, přestože samotný ÚRP ČR deklaruje prefer zastavěných území. Postup je v rozporu s principem minimalizace dopadů a s § 172 správního řádu. Návrh řešení: Požadují vypuštění akceleračních oblastí AOV24 + AOV47 + AOV48 + AOV49 + AOV50 a souvisejících územních opatření z návrhu Změny č. 2 Územ rozvojového plánu ČR. 65–69. Dopady na majetek a infrastrukturu SEA nesprávně hodnotí vlivy na hmotné statky jako mírné, přestože lze očekávat zatížení místních komunikací, pokles hodnoty nemovitý zásahy do obecní infrastruktury. Pozemky a budovy v okolí VTE budou zcela znehodnoceny, když hlavní devizou jejich trhní hodnoty je p nerušený naprostý klid a zachovalá krajina. V území se nachází i vodohospodářská infrastruktura, včetně vodojemů a vrtů, jejichž ochrana vy posouzena. Dokumentace ignoruje FVE (např. v části obce Mnich Chvalkov v bezprostřední blízkosti hranice AOV47). Místní a kra komunikace nejsou uzpůsobeny na nezbytný rozsah plánované výstavby. Dochází tak k nepřiměřenému zásahu do vlastnických práv podle Ústavy základních práv a svobod. Návrh řešení: Navrhuji doplnění podrobného posouzení dopadů větrných elektráren na hmotné statky, m komunikace, technickou a vodohospodářskou infrastrukturu, včetně vodojemů, vodovodních řadů a dalších zařízení sloužících k zásob obyvatel pitnou vodou. Dále navrhuji vyhodnocení dopadů přepravy nadrozměrných komponent na stav silnic nižších tříd, mostů a obec komunikací, včetně návrhu kompenzačních opatření k ochraně infrastruktury a majetku obcí. Současně navrhuji doplnění posouzení vlivů hodnotu nemovitostí, kvalitu bydlení a výkon vlastnických práv obyvatel dotčeného území podle čl. 11 Listiny základních práv a svobod, případ, že významné negativní dopady na majetek, infrastrukturu a vlastnická práva nebudou spolehlivě vyloučeny, navrhuji vypuštění v akceleračních oblastí AOV24 + AOV47 + AOV48 + AOV49 + AOV50 a souvisejících územních opatření z návrhu Změny č. 2 Územ rozvojového plánu ČR. 70–74. Rozpor s principem minimalizace dopadů a veřejným zájmem, rozpor s ústavním pořádkem Akcelerační oblasti mají být podle odůvodnění ÚRP ČR vymezovány v územích s nízkým konfliktním potenciálem. AOV24 + AOV AOV48 + AOV49 + AOV50 vykazují vysoce konfliktní střety s ochranou vod, lesa, ZPF, biodiverzity, krajinného rázu i veřejného zdraví. N proto neprokazuje proporcionalitu zásahu ani převahu veřejného zájmu nad negativními dopady. Načto veřejný zájem na stavbě VTE a	koncepce. Podrobnosti, které nelze na úrovni koncepce řešit (např. prokázání splnění hlukových limitů záměrem) budou řešeny na úrovni konkrétních záměrů v souladu se stavebním zákonem, ZOZE a dalšími právními předpisy. Zadání Změny č. 2 ÚRP schválené vládou ČR nepožadovalo variantní řešení. Vlivy návrhu, včetně kumulativních vlivů, byly posouzeny na úrovni koncepce v rámci VVURÚ. Proběhlo hodnocení nulové varianty (platné znění ÚRP) vůči navrhované variantě (Změna č. 2 ÚRP). Při návrhu akceleračních oblastí byla brána v úvahu kritéria uvedená v článku 15c odst. 1 písm. a) bod i) směrnice RED III, resp. § 4 odst. 3 ZOZE. Uvedená ustanovení právních předpisů uvádějí typy území, kde má být vymezení akceleračních oblastí upřednostněno, nevylučují tedy vymezení akceleračních oblastí i v jiných typech území. Akcelerační oblasti pro VTE nebylo ve většině případů možno vymezit pouze v územích uvedených výše, a to zejména z důvodů, že technologie větrných elektráren vyžaduje značné rozestupy (v řádu stovek metrů) mezi jednotlivými zařízeními. Akcelerační oblasti umožňující výstavbu většího počtu stožárů proto zabírají rozsáhlé území, podmínkou pak je i dostatečný větrný potenciál. Ve Změně č. 2 ÚRP nebyly i s ohledem na jejich celostátní význam navrhovány oblasti pro VTE menší než 2,5 km^2. Zároveň není žádoucí akcelerační oblasti pro VTE umisťovat v těsné blízkosti obydleného území, což značně limituje využití brownfieldů a dalších zastavěných ploch. Předpokládaný výkon záměrů umístitelných v akcelerační oblasti byl v souladu s § 7 odst. 3 ZOZE stanoven odborným odhadem. Přesný výkon, počet, umístění a výšku věží VTE nelze určit bez znalosti konkrétního záměru. Vymezením akcelerační oblasti není povolen konkrétní záměr. Smyslem vymezení akcelerační oblasti a stanovení podmínek v územním opatření není nahradit úvahu stavebníka o tom, v jaké přesné poloze či kapacitě chce v AO svůj záměr zrealizovat. Návrh obsahuje celou řadu podmínek a zmírňujících opatření pro každou AOV k předejití možným střetům budoucích záměrů s jinými veřejnými zájmy a v souladu se ZOZE řeší prostřednictvím územního opatření požadavky na budoucí záměry v mnohem větší podrobnosti, než kdyby došlo jen k vymezení plochy či koridoru pro OZE v ÚRP. Kumulativní posouzení vlivů na životní prostředí a veřejné zdraví bylo v rámci SEA provedeno pro každou AO (viz karty AO v příloze č. 2 SEA) i pro Změnu č. 2 ÚRP jako celek. Kumulativní vlivy na krajinný ráz je možno stanovit tam, kde existují prostorově a výškově obdobné stavby a záměry, jinak postrádá hodnocení kumulace smysl. Problematika ochrany ptáků byla řešena během vymezování akceleračních oblastí takto: 1) Podle § 4 zákona č. 249/2025

Poř. č.	Připomínkové místo	Číslo jednací	Článek	AO	Připomínka	Vyhodnocení
					Návrh řešení: Požadují doplnění podrobného hodnocení krajinného rázu, dálkových pohledů a kumulativních vizuálních dopadů věrných elektráren v širším území, zejména ve vztahu ke kostelu sv. Jakuba Většího ve Křečí, hradu Chvostník, historické krajině Sudkova Dolu, pramenu místu Svatá Anna a trv. Černovických vyhlídkám. Současně požadují zpracování realistických vizualizací z obcí, významných vyhlídkových míst, kulturních památek a krajinných horizontů, včetně vyhodnocení souběhu akceleračních oblastí AOV47–AOV50 a jejich společného vlivu na charakter historické kulturní krajiny. Dále požadují doplnění posouzení vlivů na pohledové osy, krajinné dominanty a dálkové horizonty podle § 12 zákona č. 114/1992 Sb., o ochraně přírody a krajiny. Pro případ, že významné negativní dopady na krajinný ráz a kulturně-historické hodnoty území nebudou spolehlivě vyloučeny, požadují vypuštění akceleračních oblastí AOV49 – Křeč a souvisejícího územního opatření z návrhu Změny č. 2 Územního rozvojového plánu ČR. **PŘIPOMÍNKY K AKCELERAČNÍ OBLASTI AOV50 – OBRATAŇ** 28. Nespravný skutkový stav – vodní zdroje a hydrogeologické poměry Dokumentace SEA nesprávně uvádí, že se v území nenacházejí ochranná pásma vodních zdrojů, přestože v území existují ochranná pásma evidenčního čísla 00206410 – Obrataň podzemní zdroj a 00206610 – Obrataň podzemní zdroj. Současně nejsou zohledněny studny obce Pořín v lokalitě Pínach ani závislost obyvatel okolních obcí na individuálních studních. Dále návrh ignoruje toky, povrchové vody a prameniště v AOV. Nejsou dostatečně stanoveny limity zakládání VTE. Je ignorován vliv výstavby a trvalé základů VTE na podzemní vody a místní hornínové prostředí. Návrh je v rozporu s § 3 zákona č. 500/2004 Sb., správní řád, a se zákonem č. 254/2001 Sb., vodní zákon. Návrh řešení: Požadují vypuštění akceleračních oblastí AOV50 – Obrataň a souvisejícího územního opatření z návrhu Změny č. 2 Územního rozvojového plánu ČR. 29. Rozpor s ochranou zemědělského půdního fondu (ZPF) Zemědělský půdní fond tvoří přibližně 63,43 % území AOV50. Dokumentace připouští zábor půd I. třídy ochrany v rozsahu 1,38 ha a II. třídy ochrany v rozsahu 0,07 ha, přesto vliv označuje pouze za „mírně negativní". Návrh bagatelizuje rozsah výstavby VTE a její dopady, neřeší nebezpečí eroze půd, a nedostatečně hodnotí možnost poškození meliorací včetně nezjištěný jejich rozsahu. Návrh je v rozporu se zákonem č. 334/1992 Sb., o ochraně zemědělského půdního fondu, který stanoví zvýšenou ochranu nejbonitnějších půd. Návrh řešení: Požadují vypuštění akceleračních oblastí AOV50 – Obrataň a souvisejícího územního opatření z návrhu Změny č. 2 Územního rozvojového plánu ČR. 30. Rozpor s ochranou lesa (PUPFL) Pozemky určené k plnění funkcí lesa (PUPFL) tvoří přibližně 35,29 % území AOV50. Dokumentace značně podceňuje, resp. ignoruje a nehodnotí rozsah zásahů spojených s výstavbou VTE a to přístupových komunikací, manipulačních ploch a souvisejících nutnou likvidací a fragmentací lesních porostů a jejich vliv na migrační prostupnost živočichů. Návrh je v rozporu se zákonem č. 289/1995 Sb., lesní zákon, a neprokazuje existenci převažujícího veřejného zájmu. Návrh řešení: Požadují vypuštění akceleračních oblastí AOV50 – Obrataň a souvisejícího územního opatření z návrhu Změny č. 2 Územního rozvojového plánu ČR. 31. Nedostatečná ochrana přírody a biodiverzity SEA sama uvádí výskyt citlivých druhů ptáků a netopýrů, například luňáka červeného, motáka pilicha, krkavce velkého a netopýra rezavého. Nebyly však dostatečně vyhodnoceny migrační trasy, nadregionální biokoridor Čunkovský potok – Pařezitý, Roštejn ani vazby na EVL Chýnovská jeskyně (CZ0314634) v rámci Natura 2000. V blízkém okolí AOV se nachází řada chráněných oblastí, které dokumentace nezmiňuje, dále cenných mokřadů a prameniště. Územím prochází migrační koridory zvláště chráněných druhů velkých savců a lokální biokoridory a biocentra, viz územní plán obce. Dokumentace zcela podceňuje dopady výstavby na tuto skutečnost. SEA a UO stanoví zcela nedostatečná opatření na ochranu netopýrů a ptáků. Výstavba 33 VTE povede k naprosté devastaci celého území ohledně dopravy obrovských dílů stavby, betonu, vybudování dostatečných přístupových komunikací. V oblasti nebyl vyhotoven ornitologický výzkum. Zásadním způsobem budou narušeny migrační koridory velkých savců a lokální biokoridory a biocentra. Vyskytují se chráněné druhy rostlin a živočichů nenovelnost v SEA. Není dostatečná ochrana mokřadů (v UO bez ochranného pásma), V SEA je nedostatečně zjištěn rozsah mimolesní zeleně a je stanovena jeho nedostatečná ochrana. Provedeno vadné vyhodnocení vlivu na klima ze strany výstavby a provozu VTE. Posouzení pro SEA trvalo jen 5 měsíců a není proto dostatečné. Postup v rozporu se zákonem č. 114/1992 Sb., o ochraně přírody a krajiny, a s mezinárodní úmluvou EUROBATS. Návrh řešení: Požadují vyhotovení celoročního ornitologického a chiropterologického průzkumu v rozsahu odpovídajícím metodikám Agentury ochrany přírody a krajiny ČR, doporučením dohody EUROBATS, a to minimálně po dobu jednoho celého biologického cyklu. Současně požadují doplnění biologických hodnocení o výskyt a migraci mavy zvláště chráněných druhů, zejména orla mořského a Čápa černého, včetně vyhodnocení hnízdních potravních a migračních vazeb v širším území. Dále požadují úplné posouzení vlivů na EVL Chýnovské jeskyně (CZ0314634) a soustavu Natura 2000, včetně kumulativních vlivů více akceleračních oblastí a vyhodnocení rizik mortality ptáků a netopýrů. Pro případ, že uvedené vlivy nebudou spolehlivě vyloučeny, požadují vypuštění akceleračních oblastí AOV47 – Bukovec a souvisejícího územního opatření z návrhu Změny č. 2 Územního rozvojového plánu ČR. 32. Neglikvidované zásahy do krajinného rázu Dokumentace sama připouští, že VTE budou novými dominantami viditelnými na velké vzdálenosti a mohou narušit pohledové vazby na hrad Kámen, hrad Chvostnik, hrad Šelmberk a tvrz Sudkův Důl. Současně nejsou dostatečně vyhodnoceny dopady na krajinné ráz akceleračních oblastí Pacovsko a Táborsko-Soběslavsko ani na pohledové horizonty Jouzánského údolí. Dokumentace nehodnotí kumulovaný vliv všech 4 AOV47/50, chybí vizualizace dálkových pohledů a konkrétní hodnocení dopadů na kulturní a duchovní hodnoty území. Omezení výšky VTE na 250m a prezentace tohoto omezení jako zmírňujícího opatření dle SEA a UO, přičemž právě tato výška je základní příčinou zničení místního krajinného rázu, je absurdní. Návrh je v rozporu s § 12 zákona č. 114/1992 Sb., o ochraně přírody a krajiny. Návrh řešení: Navrhují doplnění podrobného hodnocení krajinného rázu, dálkových pohledů a kumulativních vizuálních dopadů věrných elektráren v širším území, zejména ve vztahu k hradu Kámen, hradu Chvostnik, hradu Šelmberk, tvrzi Sudkův Důl a významným krajinným horizontům Jouzánského údolí. Dále požadují zpracování realistických vizualizací z obcí, vyhlídkových míst, kulturních památek a pohledových os, včetně vyhodnocení souběhu akceleračních oblastí AOV47–AOV50 a jejich společného vlivu na charakter historické kulturní krajiny. Současně navrhují doplnění posouzení vlivů na krajinné oblasti Pacovsko a Táborsko-Soběslavsko podle § 12 zákona č. 114/1992 Sb., o ochraně přírody a krajiny, včetně vyhodnocení dopadů na dálkové

Poř. č.	Připomínkové místo	Číslo jednací	Článek	AO	Připomínka	Vyhodnocení
					63, 46, k.ú. Chvalkov u Krš., č.p. 94, 14, Rutov č.p.: 62, 68, 60. Návrh je v rozporu se zákonem č. 258/2000 Sb., o ochraně veřejného zdraví, a s nařízením vlády č. 272/2011 Sb. Sama vzdálenost 500m je z hlediska ochrany veřejného zdraví naprosto nedostatečná. Samotná výstavba dále velmi významným způsobem zatíží hlukem, prašností, hlukovým smogem celé území, jedná se o cirkus m3 betonu apod. Návrh řešení: Požadují zpracování detailní akustické studie a přesného hodnocení zdravotních rizik (HRA), které posoudí hluk, infrazvuk, amplitudovou modulaci, stroboskopický efekt a kumulativní vlivy větrných elektráren na obyvatele, a to včetně noční doby. Současně požadují vyhodnocení vlivu reliéfu krajiny na šíření hluku, vznik odrazů a možné zesilování akustického tlaku v zastavěném území. Dále požadují stanovení minimální odstupové vzdálenosti větrných elektráren od obytné a rekreační zástavby v rozsahu nejméně šestinásobku celkové výšky větrné elektrárny (6× výška VTE), nejméně však výšky 1km. Pro případ, že uvedené vlivy nebudou společně vyloučeny, požadují vypuštění akceleračních oblastí AO47 – Bukovec a souvisejícího územního opatření z návrhu Změny č. 2 Územního rozvojového plánu ČR. 15. Nepřiměřené zásahy do krajinného rázu Dokumentace sama připouští, že VTE budou novými dominantami viditelnými na velké vzdálenosti a připouští negativní vliv na krajinný ráz, byť naprosto neadekvátně vyhodnocený. Sama připouští, že dotčeno může být působení kulturně-historických dominant, zejména hradu Choustník, hradu Kámen a zámku Červená Lhota, významné kostely, památník v Mnichu, sakrální stavby a vyšlenní místa, včetně významných pohledových vazeb, mezi nimiž jsou navíc do 1000m vzdálenosti od hranice AO47 a to zejména archeologické a kulturní památky v Mnichu, Hojovicích, Bořetíně (Moutkova kaplička na hranicích AO47) a Druhčí (např. slovanské pohřebiště na hranicích AO47). Navrhovatel opatření v dokumentaci na zmírnění negativního vlivu jsou zcela nestrynlná a nedostatečná (zachování údajných pohledových os, barva dřgorvodných staveb VTE, „mírně" VTE) a odporují i ostatním částem dokumentace (odstupové vzdálenosti mezi VTE, přípustná hustota VTE v AOV). Např. hrad Choustník a stejnojmenný kopec je viditelný prakticky odevšad. Žádné pohledové osy ani zbarvení vět zničení krajinného rázu neodvrátí. Plánované stavby VTE jsou při svém plánovaném množství (cca 88 větů ve všech 4 AOV47-50) a při limitní výšce 250m tak gigantické (vzdálení věže JETE mají 155 m), že při běžném převýšení zdejších kopců nad zdejší mírně zvlněnou krajinu cca 100-150m jí naprosto pohledově ovládnou, obvládlí budou-li stát na nejvyšších bodech plánovaných AOV (což je pro investory žádoucí). Dokumentace nebodnotí kumulovaný vliv všech 4 AOV47-50, chybí vizualizace dálkových pohledů a konkrétní hodnocení dopadů na kulturní a duchovní hodnoty území. Omezení výšky VTE na 250m a prezentace tohoto omezení jako zmírňujícího opatření dle SEA a UO, přičemž právě tato výška je základní příčinou zničení místního krajinného rázu, je absurdní. Návrh je v naprostém rozporu s § 12 zákona č. 114/1992 Sb., o ochraně přírody a krajiny a dopad na krajinný ráz je silně negativní. Návrh řešení: Navrhují doplnění podrobného hodnocení krajinného rázu, vizualizace dálkových pohledů a kumulativních vizualních dopadů větrných elektráren v širším území, a to zejména ve vztahu k hradu Choustník, hradu Kámen, zámku Červená Lhota a dalším kulturně-historickým dominantám. Dále navrhují zpracování realistických vizualizací z významných vyhlídkových míst, obcí, kulturních památek a krajinných horizontů, včetně posouzení souběhu akceleračních oblastí AO47-AO50. Současně navrhují vyhodnocení vlivů na charakter historické kulturní krajiny, dálkové pohledové osy a krajinné dominanty podle § 12 zákona č. 114/1992 Sb., o ochraně přírody a krajiny. Pro případ, že významné negativní dopady na krajinný ráz a kulturně-historické hodnoty území nebudou společně vyloučeny, navrhují vypuštění akceleračních oblastí AO47 – Bukovec a souvisejícího územního opatření z návrhu Změny č. 2 Územního rozvojového plánu ČR. **PŘIPOMÍNKY K AKCELERAČNÍ OBLASTI AO47B – CHRBONÍN** 16. Nesprávný skutkový stav – vodní zdroje a hydrogeologické poměry Dokumentace SEA nesprávně uvádí, že se v území nenacházejí ochranná pásma vodních zdrojů, přestože v území existují ochranná pásma čtyřech vrtů 00300203 – Chrbonín studny 1, 2, 00222503 – Trenčín studny S1, S2, 83 a 00444603 – Radenín studny S1, S2, S3. Současně však vůbec nezohledňuje obecní a individuální studny v lokalitách Vřešovec a Lišky, které slouží k zásobování obyvatel pitnou vodou. Dále návrh ignoruje soky, povrchové vody a znamenitě v AOV. Nejsou dostatečně stanoveny limity zakládání VTE. Je ignorován vliv výstavby a trvání základů VTE na podzemní vody a místní hormonové poměry. Návrh je v rozporu s § 3 zákona č. 500/2004 Sb., správní řád, a se zákonem č. 254/2001 Sb., vodní zákon. Návrh řešení: Požadují vypuštění akceleračních oblastí AO47B – Chrbonín a souvisejícího územního opatření z návrhu Změny č. 2 Územního rozvojového plánu ČR. 17. Rozpor s ochranou zemědělského půdního fondu (ZPF) Zemědělský půdní fond tvoří přibližně 52 % území AO47B. Dokumentace připouští zábor půd I. třídy ochrany v rozsahu 0,81 ha a II. třídy ochrany v rozsahu 0,11 ha, přesto vliv označuje pouze za „mírně negativní". Návrh bagatelizuje rozsah výstavby VTE a její dopady, neřeší nebezpečí eroze půd, a nedostatečně hodnotí možnou poškození meliorací včetně nevyřešení jejich rozsahu. Návrh je v rozporu se zákonem č. 334/1992 Sb., o ochraně zemědělského půdního fondu, který stanoví zvýšenou ochranu nejkvalitnějších půd. Návrh řešení: Požadují vypuštění akceleračních oblastí AO47B – Chrbonín a souvisejícího územního opatření z návrhu Změny č. 2 Územního rozvojového plánu ČR. 18. Rozpor s ochranou lesa (PUPFL) Pozemky určené k plnění funkcí lesa (PUPFL) tvoří přibližně 48 % území AO47B. Dokumentace značně podceňuje, resp. ignoruje a nebodnotí rozsah zásahů spojených s výstavbou VTE a to přístupových komunikací, manipulačních ploch a související sítnou likvidaci a fragmentaci lesních porostů a jejich vliv na migrační prostupnost živočichů. Návrh je v rozporu se zákonem č. 289/1995 Sb., lesní zákon, a neprokazuje existenci převažujícího veřejného zájmu. Návrh řešení: Požadují vypuštění akceleračních oblastí AO47B – Chrbonín a souvisejícího územního opatření z návrhu Změny č. 2 Územního rozvojového plánu ČR. 19. Nedostatečná ochrana přírody a biodiverzity SEA sama uvádí výskyt citlivých druhů ptáků, například lelíka červeného, káně lesní, sluka lesní, křepelka polní, hýl rudý. Biologické hodnocení neobsahuje vliv na hnízdiště zvěřiny v Mlýnech. A dále dokumentace uvádí výskyt netopýrů, např. netopýr rezavý, stromový, parkový a nejmenší. Nelyšly však dostatečné vyhodnocený migrační trasy a vazby na významné zimoviště EVL Chynovská jeskyně (CZ0314634) v rámci Natura 2000. V blízkém okolí AOV se nachází řada chráněných oblastí, které dokumentace nezmiňuje, dále cenných mokřadů a pramenišť. Územní opatření mokřadů a přírodní koridory zvláště chráněných druhů velkých savců a lokální biokoridory a biocentra, viz územní plán obce. Dokumentace zcela podceňuje dopady výstavby na tuto skutečnost. SEA a UO stanoví zcela nedostatečná opatření na ochranu netopýrů a ptáků. Výstavba všech v UO připuštěných VTE povede k naprosté devastaci celého území ohledně dopravy obrovských dílů stavby, betonu, vyhodnocení dostatečných přístupových komunikací. V oblasti nelyl vyhovorem ornitologické výzkum. Zásadním způsobem budou narušeny migrační koridory velkých savců a lokální biokoridory a biocentra. Vyskytují se chráněné druhy rostlin a živočichů nezvedené v SEA. Není dostatečná ochrana mokřadů (v UO bez ochranného pásma). V SEA je nedostatečně zjištěn rozsah mimoústní zeleně a je stanovena jeho nedostatečná ochrana. Provedeno vadné vyhodnocení vlivu na klima ze strany výstavby a provozu VTE. Návrh je v rozporu se zákonem č. 114/1992 Sb., o ochraně přírody a krajiny, s § 45i téhož zákona a s dohodou EUROBATS. Návrh řešení: Požadují vyhotovení celoročního ornitologického a chiropterologického průzkumu v rozsahu odpovídajícím metodikám Agentury ochrany přírody a krajiny ČR a doporučeným dohody EUROBATS, a to minimálně po dobu jednoho celého biologického cyklu. Současně požadují doplnění biologického hodnocení o výskyt a migrační trasy zvláště chráněných druhů, zejména orla mořského a čápa černého, včetně vyhodnocení hnízdních, potravních a migračních vazeb v širším území. Dále požadují úplné posouzení vlivů na EVL Chynovské jeskyně (CZ0314634) a souvislou Natura 2000, včetně kumulativních vlivů více akceleračních oblastí a vyhodnocení rizik mortality ptáků a netopýrů. Pro případ, že uvedené vlivy na biodiverzitu a zvláště chráněné druhy nebudou společně vyloučeny, požadují vypuštění akceleračních oblastí AO47B – Chrbonín a souvisejícího územního opatření z návrhu Změny č. 2 Územního rozvojového plánu ČR. 20. Nepřiměřené zásahy do krajinného rázu Dokumentace sama připouští, že VTE budou novými dominantami viditelnými na velké vzdálenosti a mohou narušit pohledové osy na zám Radenín, hrobku Lutourů a kostel sv. Markéty, dále Sudkův Díl s tvrzí, hrad Choustník a hrad Kámen a výrazné horizonty Blaníku a Svatá Současně nejsou dostatečně vyhodnoceny dopady na poutní místo Svatá Anna, krajinné oblasti Pacovsko a Táborsko-Sobíslavsko a pohledové horizonty Josefanského údolí. Návrh je v rozporu s § 12 zákona č. 114/1992 Sb., o ochraně přírody a krajiny. Návrh řešení: Navrh doplnění podrobného hodnocení krajinného rázu, dálkových pohledů a kumulativních vizualizací dopadů větrných elektráren v širším zejména ve vztahu k zámku Radenín, hrobce Lutourů, kostelu sv. Markéty, tvrzi Sudkův Díl, hradu Choustník, hradu Kámen a významn krajinným horizontem Blaníku a Svidníku. Dále navrhují zpracování realistických vizualizací z obcí, vyhlídkových míst, kulturních pamá pohledových os, včetně vyhodnocení souběhu akceleračních oblastí AO47–AOV50 a jejich společného vlivu na charakter historické kul krajiny. Současně navrhují doplnění posouzení vlivů na poutní místo Svatá Anna, krajinné oblasti Pacovsko a Táborsko-Sobíslavsko pohledové horizonty Josefanského údolí podle § 12 zákona č. 114/1992 Sb., o ochraně přírody a krajiny. Pro případ, že významné nega dopady na krajinný ráz a kulturně-historické hodnoty území nebudou společně vyloučeny, navrhují vypuštění akceleračních oblastí AO Chrbonín a souvisejícího územního opatření z návrhu Změny č. 2 Územního rozvojového plánu ČR. 21. Podlimitní AOV Akceleřační oblast AOV48 Chrbonín vykazuje dle podkladů předpokládanými instalovaný výkon pouze cca 45,5 MW, čímž nespějluje limit 50 MW" stanovený v odůvodnění Změny č. 2 ÚRP pro vymezování akceleračních oblastí celosměrného významu. Vymezení AOV48 je pro rozporu s vlastním odůvodněním používatele a postrádá zákonnou i věcnou konzistenci. Návrh řešení: Požadují vypuštění akceleračních obl AOV48 – Chrbonín a souvisejícího územního opatření z návrhu Změny č. 2 Územního rozvojového plánu ČR. 22. Chráněný receptor – Dětský domov Radenín V bezprostřední blízkosti hranice akceleračních oblastí AOV48 – Chrbonín, přibližně ve vzdálenosti 500 m, se nachází Dětský domov Rade který představuje chráněný receptor ve smyslu nařízení vlády č. 272/2011 Sb., o ochraně zdraví před nepříznivými účinky hluku a vibrací, se o zařízení určené pro děti a mládež, tedy zvlášť citlivou skupinu obyvatelstva, u níž je nutné posuzovat zdravotní dopady s maxim mírou opatrnosti. Dokumentace SEA neobsahuje konkrétní posouzení vlivů na tento chráněný receptor, zejména z hlediska hluku, infrazvu vibrací, amplitudově modulace a stroboskopického efektu (třpytivé stínění). V navazujících fázích EIA proto musí být zpracováno hodnocení zdravotních rizik (HRA – Health Risk Assessment) a detailní akustické posouzení, které prokáže, že provozem větrných elektr nedojde k nepřípustnému ovlivnění zdraví a kvality života dětí umístěných v zařízení. Návrh řešení: Požadují vypuštění akceleračních obl AOV48 – Chrbonín a souvisejícího územního opatření z návrhu Změny č. 2 Územního rozvojového plánu ČR. **PŘIPOMÍNKY K AKCELERAČNÍ OBLASTI AO49 – KŘEČ** 23. Nesprávný skutkový stav – vodní zdroje a hydrogeologické poměry Dokumentace SEA nesprávně tvrdí, že se v území nenacházejí ochranná pásma vodních zdrojů, a z toho dovozuje zanedbatelné vlivy na vo Současně však vůbec nezohledňuje obecní a individuální studny v lokalitách Křeč, Kozmice – Za Petrovým, Černovice – V Padělkách, Vřes – Lišky a Svatá Anna, které slouží k zásobování obyvatel pitnou vodou. Dále návrh ignoruje soky, povrchové vody a znamenitě v AOV. Ne dostatečně stanoveny limity základání VTE. Je ignorován vliv výstavby a trvání základů VTE na podzemní vody a místní hormonové pomě Návrh je v rozporu s § 3 zákona č. 500/2004 Sb., správní řád, a se zákonem č. 254/2001 Sb., vodní zákon. Návrh řešení: Požadují vypuš akceleračních oblastí AOV49 – Křeč a souvisejícího územního opatření z návrhu Změny č. 2 Územního rozvojového plánu ČR. 24. Rozpor s ochranou zemědělského půdního fondu (ZPF) Zemědělský půdní fond tvoří přibližně 78 % území AOV49. Dokumentace připouští zábor půd I. třídy ochrany v rozsahu 2,45 ha a II. t ochrany v rozsahu 0,27 ha, přesto vliv označuje pouze za „mírně negativní". Návrh bagatelizuje rozsah výstavby VTE a její dopady, ne nebezpečí eroze půd, a nedostatečně hodnotí možnou poškození meliorací včetně nevyřešení jejich rozsahu. Návrh je v rozporu se zákonem č. 334/1992 Sb., o ochraně zemědělského půdního fondu, který stanoví zvýšenou ochranu nejkvalitnějších půd. Návrh řešení: Požadují vypuš akceleračních oblastí AOV49 – Křeč a souvisejícího územního opatření z návrhu Změny č. 2 Územního rozvojového plánu ČR. 25. Rozpor s ochranou lesa (PUPFL) Pozemky určené k plnění funkcí lesa (PUPFL) tvoří přibližně 22 % území AOV49. Dokumentace značně podceňuje, resp. ignoruje a nebodnotí rozsah zásahů spojených s výstavbou VTE a to přístupových komunikací, manipulačních ploch a souvisejícíí nutnou likvidací a fragmentaci lesních porostů a jejich vliv na migrační prostupnost živočichů. Návrh je v rozporu se zákonem č. 289/1995 Sb., lesní zákon, a neprokazuje existenci převažujícího veřejného zájmu. Návrh řešení: Požadují vypuštění akceleračních oblastí AOV49 – Křeč a souvisejícího územního opatření z návrhu Změny č. 2 Územního rozvojového plánu ČR. 26. Nedostatečná ochrana přírody a biodiverzity SEA sama uvádí výskyt citlivých druhů ptáků a netopýrů, například lelkavce velkého, motáka pochopa, čápa černého či netopýra rezav Biologické hodnocení neobsahuje vliv na hnízdiště orla mořského ve Mlýnech. Nebyly však dostatečné vyhodnoceny migrační trasy ani va na EVL Chynovská jeskyně (CZ0314634) v rámci Natura 2000. V blízkém okolí AOV se nachází řada chráněných oblastí, které dokumentace nezmiňuje, dále cenných mokřadů a pramenišť. Územní opatření mokřadů a přírodní koridory zvláště chráněných druhů velkých savců a lok biokoridory a biocentra, viz územní plán obce. Dokumentace zcela podceňuje dopady výstavby na tuto skutečnost. SEA a UO stanoví zc nedostatečná opatření na ochranu netopýrů a ptáků. Výstavba všech UO připuštěných VTE povede k naprosté devastaci celého území obl dopravy obrovských dílů stavby, betonu, vyhodnocení dostatečných přístupových komunikací. V oblasti nelyl vyhovorem ornitologické výzk Zásadním způsobem budou narušeny migrační koridory velkých savců a lokální biokoridory a biocentra. Vyskytují se chráněné druhy rostl živočichů nezvedené v SEA. Není dostatečná ochrana mokřadů (v UO bez ochranného pásma). V SEA je nedostatečně zjištěn rozsah mimoústní zeleně a je stanovena jeho nedostatečná ochrana. Provedeno vadné vyhodnocení vlivu na klima ze strany výstavby a provozu VTE. Návrh je v rozporu se zákonem č. 114/1992 Sb., o ochraně přírody a krajiny, s § 45i téhož zákona a s dohodou EUROBATS. Návrh řešení: Požadují vyhotovení celoročního ornitologického a chiropterologického průzkumu v rozsahu odpovídajícím metodikám Agentury ochrany přírody a krajiny ČR a doporučeným dohody EUROBATS, a to minimálně po dobu jednoho celého biologického cyklu. Současně požadují doplnění biologického hodnocení o výskyt a migrační trasy zvláště chráněných druhů, zejména orla mořského a čápa černého, včetně vyhodnocení hnízdních, potravních a migračních vazeb v širším území. Dále požadují úplné posouzení vlivů na EVL Chynovské jeskyně (CZ0314634) a souvislou Natura 2000, včetně kumulativních vlivů více akceleračních oblastí a vyhodnocení rizik mortality ptáků a netopýrů. Pro případ, že uvedené vlivy na biodiverzitu a zvláště chráněné druhy nebudou společně vyloučeny, požadují vypuštění akceleračních oblastí AOV49 – Kř souvisejícího územního opatření z návrhu Změny č. 2 Územního rozvojového plánu ČR. 27. Nepřiměřené zásahy do krajinného rázu Dokumentace sama připouští, že VTE budou novými dominantami viditelnými na velké vzdálenosti a mohou narušit pohledové osy na kostel Jakuba Většího ve Kbelí, hrad Choustník či historickou krajinu Sudkovu Dolu. Současně nejsou dostatečně vyhodnoceny dopady na poutní m Svatá Anna ani na tzv. Černovické vyhlídky. Obec Křeč je obklíčena z více stran v odstupové vzdálenosti 500 m. Dokumentace nehodn kumulovaný vliv všech 4 AOV47-50, chybí vizualizace dálkových pohledů a konkrétní hodnocení dopadů na kulturní a duchovní hod území. Omezení výšky VTE na 250m a prezentace tohoto omezení jako zmírňujícího opatření dle SEA a UO, přičemž právě tato výš základní příčinou zničení místního krajinného rázu, je absurdní. Návrh je v rozporu s § 12 zákona č. 114/1992 Sb., o ochraně přírody a krajiny, souvisejícího územního opatření z návrhu Změny č. 2 Územního rozvojového plánu ČR.	výskyty kvalitních přírodních biotopů nebyly do vymezení akceleračních oblastí zahrnovány. Vliv umístění akceleračních oblastí na prostupnost krajiny a migraci velkých savců byl posuzován v rámci vyhodnocení vlivů návrhu Změny č. 2 ÚRP na udržitelný rozvoj území, jehož součástí je i vyhodnocení vlivů na životní prostředí (SEA) a vyhodnocení vlivů na lokality soustavy Natura 2000. Provedená hodnocení konstatovala, že vliv vymezených akceleračních oblastí (AO) na migraci zvláště chráněných druhů savců není významně negativní, nedojde k významnému bariérovému efektu. Pro ochranu zvláště chráněných druhů velkých savců (rys, vlk, medvěd a los) vymezila Agentura ochrany přírody a krajiny ČR propojenou soustavu cloch a koridorů – tzv. biotop vybraných zvláště chráněných druhů velkých savců, který je součástí územně analytických podkladů (ÚAP). Tyto podklady byly při navrhování AO respektovány, tzv. jádrová území byla z návrhu AO zcela vyloučena a pro koridory je v rámci územních opatření stanovena podmínka zaručující zachování prostupnosti. Několik akceleračních oblastí bylo v rámci úpravy návrhu po společném jednání a veřejném projednání vypuštěno z důvodu minimalizace průniku akceleračních oblastí a migračních koridorů. Výskyt obojživelníků, plazů, hmyzu a dalších skupin bezobratlých byl posuzován v rámci biologického posouzení. Při vymezování akceleračních oblastí byly zohledněny významné biotopy, mokřady, vodní prvky, přírodní biotopy i další ekologicky cenné lokality. Územní opatření současně stanovují podmínky na ochranu přírodních biotopů a dalších přírodních hodnot území, které budou sloužit také pro ochranu obojživelníků, plazů a hmyzu a dalších skupin bezobratlých. V případě výskytu obojživelníků byla stanovena podmínka zajištění staveniště proti úhynu a zraňování obojživelníků. Na základě stanovisek dotčených orgánů a připomínek veřejnosti byla do územních opatření pro VTE doplněna podmínka vymezující biologický dozor ve fázi přípravy a realizace VTE, jehož účelem bude eliminovat nebo významně snížit negativní vlivy na zvláště chráněné druhy. Akcelerační oblasti jsou vymezeny mimo nadregionální a regionální biocentra ÚSES. Prvkům lokálního ÚSES a všem biokoridorům nebylo možné se při vymezování akceleračních oblastí zcela vyhnout, proto je ve všech souvisejících územních opatřeních stanovena podmínka, která vylučuje zásah do ploch a koridorů lokálního ÚSES, nadregionálních a regionálních biokoridorů, vyjma nezbytného křížení liniové dopravní a technické infrastruktury s biokoridory. Vymezení akcelerační oblasti samo o sobě nepředstavuje povolení ke kácení ani zásah do lesních porostů. Konkrétní rozsah případného odlesnění bude znám až v navazujících řízeních podle umístění jednotlivých záměrů a související infrastruktury. Zásahy do lesních porostů budou podléhat

Poř. č.	Připomínkové místo	Číslo jednací	Článek	AO	Připomínka	Vyhodnocení
						povolovacím procesům podle lesního zákona a zákona o ochraně přírody a krajiny. Současně jsou v územních opatřeních stanoveny podmínky na ochranu přírodních biotopů a zvláště chráněných druhů, které mají minimalizovat případné negativní dopady na biodiverzitu lesních ekosystémů. Vymezování AO pro VTE na I. a II. třídě ochrany ZPF právní předpisy umožňují a v řadě případů se mu nebylo možné vyhnout s ohledem na velkou rozlohu AO pro VTE celostátního významu a mozaikovité prolínání půd I. a II. třídy ochrany ZPF napříč územím. Samotné VTE a doprovodné stavby (např. příjezdová cesta) zaberou jen zlomek území akcelerační oblasti, zábor zemědělské půdy lze odůvodnit veřejným zájmem na výstavbě záměrů pro využití OZE. V návrhu Změny č. 2 ÚRP pro veřejné projednání byl vyhodnocen potenciální celkový zábor na I. a II. třídě ochrany ZPF v rozsahu 95,3 ha, což představuje 0,2 % z navrhované rozlohy AO. Územní opatření stanoví podmínky, které vyžadují zachování funkčnosti stávajících meliorací, zakazují poškozování protierozních opatření a vylučují vznik pozemků bez přístupu či neobhospodařovatelných ploch; všechna tato opatření zajišťují ochranu zemědělského hospodaření v akceleračních oblastech. Na základě vypořádání stanovisek a připomínek byla stanovena podmínka v územních opatřeních na maximální celkovou plochu pro odnětí ZPF v AO pro záměry OZE. V rámci souvisejících územních opatření jsou stanoveny podmínky, které zajišťují ochranu protierozních opatření, funkčních melioračních zařízení, vodních toků a ploch a rovněž omezující možné terénní úpravy. V lokalitách, které indikovala biologická posouzení, je navíc v souvisejících územních opatřeních stanovena podmínka, která ukládá přednostní využívání propustných materiálů schopných vsakování pro všechny obslužné komunikace a v případech, kdy je nezbytné použití nepropustných povrchů, musí být tyto plochy povinně doplněny funkčním systémem vsakování nebo retence srážkových vod. Vzdálenost záměrů OZE od vodních ploch a toků, mokřadů apod. byla ošetřena podmínkou v územních opatřeních (v závislosti na výskytu takových území v akcelerační oblasti). Právo na ochranu zdraví je dáno platnou legislativou ČR a EU. Ustanovení obecně závazných právních předpisů týkajících se hlukové zátěže nejsou vymezením akceleračních oblastí dotčena, konkrétní záměry pro využití OZE budou muset splnit příslušné hlukové limity. Záměry OZE v akcelerační oblasti musí též splnit požadavky na výstavbu podle stavebního zákona a vyhlášky č. 146/2024 Sb. Dodržení požadavků na výstavbu bude předmětem řízení o povolení záměru. Do ÚO u všech AO pro VTE je zapracována podmínka zpracování hlukové studie a minimalizace shadow flicker efektu (míhání stínů). Záměry pro

Poř. č.	Připomínkové místo	Číslo jednací	Článek	AO	Připomínka	Vyhodnocení
						využití OZE budou muset splnit všechny legislativou požadované hygienické limity (např. hlukové). Požadavky na minimální vzdálenost VTE nebo akceleračních oblastí od obytné zástavby nejsou v českém právu ani v právu EU stanoveny. V rámci návrhu Změny č. 2 ÚRP byly AO pro VTE vymezovány v odstupové vzdálenosti minimálně 500 metrů od obytné zástavby sídel. Tato hodnota byla určena odborným odhadem jako vzdálenost, pod níž významně klesá pravděpodobnost, že by konkrétní záměry VTE splnily hlukové limity vůči obytné zástavbě. Konkrétní záměry pro využití OZE musí následně v navazujícím řízení splnit veškeré zákonné hygienické a hlukové limity. Vymezení akcelerační oblasti ve vzdálenosti 500 m od obytné zástavby tedy neznamená, že právě ve vzdálenosti 500 m od obytné zástavby budou poté VTE umisťovány. Jak již bylo konstatováno výše, kumulativní posouzení vlivů na životní prostředí a veřejné zdraví bylo v rámci SEA provedeno pro každou AO (viz karty AO v příloze č. 2 SEA) i pro Změnu č. 2 ÚRP jako celek. Při vymezování akceleračních oblastí bylo postupováno v souladu s právními předpisy ČR a EU a mezinárodními smlouvami. Územní opatření obsahují konkrétní podmínky k zajištění ochrany přírody a půdy a dalších veřejných zájmů, které byly stanoveny s ohledem na specifika konkrétní technologie, oblasti, a limity využití území, což je v souladu s požadavkem čl. 15c odst. 1 písm. b) směrnice RED III. Směrnice EIA se vztahuje na posuzování konkrétních záměrů, nikoliv na posuzování koncepcí. Záměry v akcelerační oblasti jsou v souladu s čl. 16a odst. 3 směrnice RED III a s § 28 ZOZE osvobozeny od posuzování vlivů záměru na životní prostředí (EIA); osvobození se neuplatní pouze v zákonem výslovně stanovených výjimkách, tj. při přeshraničním posuzování nebo při vysoce pravděpodobném výskytu významných nepříznivých vlivů nezjištěných při pořizování územního opatření. Právo na příznivé životní prostředí a ochranu veřejného zdraví je dáno platnou legislativou ČR a EU a je na úrovni vymezení akceleračních oblastí zajištěno postupem vymezení podle právních předpisů a stanovením odpovídajících podmínek v územním opatření; záležitosti vyplývající z návrhu konkrétního záměru budou řešeny při povolení konkrétního záměru. Zákon č. 249/2025 Sb. a stavební zákon upravují zapojení dotčených územních samosprávných celků a veřejnosti do procesu pořizování změny ÚRP a procesu pořizování územních opatření o podmínkách a zmírňujících opatřeních, včetně stanovení lhůt. Vymezení AO bylo projednáno s obcemi a veřejností v rámci veřejného projednání v souladu s § 96 stavebního zákona. Všechny obce a veřejnost měli možnost uplatnit své připomínky k návrhu Změny č. 2 ÚRP.

Poř. č.	Připomínkové místo	Číslo jednací	Článek	AO	Připomínka	Vyhodnocení
3374.	Wohlgemuth Jan	MMR-39380-2026-81	99cs	AOV36	**Nesouhlasím s vymezením akcelerační oblasti AOV36 (Pomezí) pro stavbu větrných elektráren.** **Nesouhlasím s výstavbou větrných elektráren na území AOV36.** **1) PRÁVNÍ VÝHRADY A VÝHRADY PROTI REALIZACI VTE** Schválením akceleračních zón se vymezují v České republice území, ve kterých se **protiústavně zjednodušuje a zrychluje povolovací proces pro určitý vybraný druh staveb**, tedy vyčleňuje se v rozporu s principem rovnosti před zákonem určitý druh správního řízení do zvláštního právního režimu. Základní princip rovnosti přitom vyžaduje, aby byl zákon ve stejných nebo obdobných situacích vykládán stejně pro všechny. Rovněž Ústavní soud ČR konstantně a trvale zakazuje libovůli, a vždy v rámci rovnosti před zákonem zkoumá, zda zákonodárce nevytvořil neodůvodněné rozdíly, které nemají racionální základ. Zde tato nedůvodná nerovnost byla zákonodárcem vytvořena pro určitý druh staveb, tedy pro nedůvodně protěžovanou skupinu stavebníků a vlastníků nemovitostí bylo vytvořeno speciální a nedůvodné zjednodušené stavební řízení, tím se vytvořil právní stav, kdy pro stavby typově trvale a často nevratně vysoce zatěžující krajinu a její obyvatele a s výraznými faktickými dopady na krajinu a její obyvatele se paradoxně zjednodušuje jejich povolováni, zatímco u staveb výrazně jednodušších se trvá na standardní náročnosti povolovacího řízeni. Pro stavebníky VTE se tedy vytvořilo ze strany zákonodárců protekční právní prostředí, tj. využila se pozitivní právní diskriminace, kterou se životni prostředí - snížením těchto klasických standardů - spíše potencionálně ohrožuje. Bylo tedy **porušeno ústavně chráněné právo na rovnost před zákonem dle čl.3 odst.1 Listiny základních práv a svobod.** Rovnost před zákonem není přitom privilegium, ale základní právo; **stavebníci VTE nemají právo být zvýhodňováni ve stavebním právu vůči ostatním stavebníkům, ale zcela naopak, bylo by důvodné a obhajitelné požadovat po nich s ohledem na náročnost staveb a jejich dopady do krajiny a na obyvatele přísnější podmínky**. “Rovnost před zákonem" je základní právní princip zaručující, že se všemi osobami je zacházeno stejně bez diskriminace, a to **včetně jakékoli pozitivní diskriminace.** Tento princip, ukotvený v ústavním pořádku (Listina základních práv a svobod), **zajišťuje rovný přístup k právům a spravedlivému procesu před orgány veřejné moci, tedy i před orgány ve stavebním řízení.** Rychlost předmětného správního řízeni v případě VTE není přitom absolutně důvodným argumentem, ale spíše naopak, svědčí v jeho neprospěch. Rychlost při náročnosti těchto staveb je spíše negativum, zvláště snižují-li se nároky na tato řízení. **Rovnost před zákonem je základní právo, které zaručuje všem stejné zacházení ve vztahu k našemu právnímu řádu dle našeho ústavního pořádku; proto zavedení akceleračních zón je nepochybně protiústavním zásahem a nemůže při obhajobě jakkoli obstát. Proto jakýkoli krok realizovaný na jejich podkladě je krokem v rozporu s právem.** Právní obhajobu však mají obce a města (a občané v referendu) **i proti větrným elektrárnám ad hoc**, tedy tzv. případ od případu mimo akcelerační zóny, pokud by byla snaha je takto stavět, a to ze všech dále uvedených důvodů. Realizaci větrných elektráren dále dochází ve vztahu k samosprávám, k účastníkům daných správních řízení, včetně obcí a měst, a objektivně vůči všem přímo i nepřímo dotčeným občanům naší země, k porušení těchto ustanovení: **• Ústavního zákona č. 1/1993 Sb., tj. Ústavy České republiky, v těchto částech**	**Akceptováno.** **Akcelerační oblast AOV36 – Pomezí byla vypuštěna.**

Poř. č.	Připomínkové místo	Číslo jednací	Článek	AO	Připomínka	Vyhodnocení
					• **Porušení Čl. 7:** Stát dbá o šetrné využívání přírodních zdrojů a ochranu přírodního bohatství. Stát by tím, že by povolil realizovat podobné dílo, nedbal o šetrné využívání přírodních zdrojů a ochranu přírodního bohatství, tj. připustil by zasáhnout do krajiny natrvalo tak, že by ji regionálně zcela narušil a v zastavěné ploše natrvalo zničil. Tím by porušil daný článek Ústavy ČR. • **Porušení Čl. 8:** Zaručuje se samospráva územních samosprávných celků. **Porušení Čl. 101, odst.1:** Obec je samostatně spravována zastupitelstvem. Tím, že se připustil režim protiústavních akceleračních zón, se dále připustil zásahem zákonodárce zvenčí **protiprávní zásah do územních plánů,** jejichž obsah je jinak výsostným právem obcí a měst jako jednotek územních samospráv. **Podobným způsobem stát není oprávněn, a to ani zákonodárnou cestou, zasahovat do vyhrazené pravomoci obcí.** Schvalování územního plánu je proces ve finální kompetenci zastupitelstva obce, které rozhoduje o jeho pořízení, zadáni i finálním vydání. Přijetím akceleračních zón došlo k protiústavnímu zásahu do práva na samosprávu v této oblasti, a pokud by došlo k povolení větrné elektrárny na základě tohoto právního předpisu, jednalo by se o rozhodnutí protiústavní rovněž v mezích citovaných v článku. **• Ústavní zákon č. 2/1993 Sb. ve znění ústavního zákona č. 162/1998 Sb. a ústavního zákona č. 295/2021 Sb., Listina základních práv a svobod** • **Porušeni Čl. 4, odst. 3:** Zákonná omezení základních práv a svobod musí platit stejně pro všechny případy, které splňují stanovené podmínky. • **Porušení Čl. 4, odst. 4:** Při používání ustanovení o mezích základních práv a svobod musí být šetřeno jejich podstaty a smyslu. Taková omezení nesmějí být zneužívána k jiným účelům, než pro které byla stanovena. Jak už bylo uvedeno úvodem, přijetím právní úpravy akceleračních zón došlo k zásadnímu **protiústavnímu narušení principu rovnosti,** když pro vybrané typy staveb, zde větrných elektráren, byly jedny subjekty práva nedůvodně procesně zvýhodněny (pozitivní diskriminace), a jiné subjekty práva v tomto smyslu znevýhodněny. **Investoři větrných elektráren se stali právní úpravou zákonodárcem nedůvodně preferovaní ve stavebním řízení, zatímco investoři jiných staveb** nikoli (byla jim ponechána původní právní pozice). Všichni **účastníci správních řízení** staveb větrných elektráren, kteří jsou jimi hrubě zasahováni, jsou tak rovněž výrazně zasaženi do svých vlastnických práv s výrazně omezenými procesními právy, protože se nemohou daným stavbám bránit v dostatečném rozsahu pro nedůvodné zvýhodnění těchto staveb. **Není zde v žádném případě splněna ani tvrzená podmínka veřejného zájmu,** když dané stavby VTE nejsou stavby, které by musely být realizovány objektivně nedůvodně rychle, navíc jejich realizace by zcela objektivně a prokazatelně negativně zasahovala svým vlivem zcela zásadně do života obyvatel v jejich okolí. Dochází tak k narušování ústavního pořádku, a to citovaných dvou článků Listiny základních práv a svobod. V případě čl. 4, odst. 3 dochází **k nedůvodnému protekčnímu preferování správního řízení** konkrétních investorů s cílem dosažení jejich rychlejšího zisku, a to za porušení čl.4, odst.4, kdy je hrubě zasahováno do práv všech ostatních vlastníků v daném regionu a obecní samosprávy jako subjektu veřejného zájmu, tedy **kdy se zcela rezignovalo na šetřeni podstaty a smyslu práv všech dotčených subjektů práva.** Stavbou daných větrných elektráren by se výrazně omezila základní	

Poř. č.	Připomínkové místo	Číslo jednací	Článek	AO	Připomínka	Vyhodnocení
					vlastnická práva všech ostatních subjektů, a zasáhlo by se současně trvale do jejich práva na život (na zdraví). Žádný veřejný zájem, který by to vyvážil, přitom nelze ani při nejvyšší dobré vůli identifikovat. • **Porušení Čl. 6, odst. 1:** Každý má právo na život. **Porušení Čl. 11, odst. 1:** Každý má právo vlastnit majetek. Vlastnické právo všech vlastníků má stejný zákonný obsah a ochranu. **Porušeni Čl. 11, odst. 3:** Vlastnictví zavazuje. Nesmí být zneužito na újmu práv druhých anebo v rozporu se zákonem chráněnými obecnými zájmy. Jeho výkon nesmí poškozovat lidské zdraví, přírodu a životní prostředí nad míru stanovenou zákonem. **K čl. 6, odst.1:** Realizaci daného záměru výstavby větrných elektráren za daných podmínek by mohlo dojít k přímému porušení práva dotčených obyvatel na život, když ten by mohl být ohrožen dopady vlivu provozování daných elektráren, včetně hluku, zásahu do krajiny, možných námraz a přímého ohrožení zdraví. To je již doplňováno technickými vědeckými studiemi. **K čl. 11, odst.1:** Vlastnické právo všech má mít stejnou ochranu; vlastnické právo vlastníků pozemků, na kterých má byt prováděna procesně “protekčni" výstavba větrných elektráren, je však bezdůvodně preferováno zmírnění podmínek před vlastnictvím vlastníků pozemků, na kterých je provedeno obydlí. **K čl. 11, odst. 3:** Rovněž hrubě je porušován, když vlastnické právo vlastníků pozemků, na kterých chtějí investoři zvýhodněně realizovat větrné elektrárny, je zneužíváno vůči vlastníkům druhým, a výkon vlastnického práva proto, že na sousedních pozemcích bude realizována větrná elektrárna, bude poškozovat lidské zdraví, přírodu a životní prostředí nad míru stanovenou zákonem. Hodnota jejich pozemku výrazně klesne. Výhrady, které byly vůči výstavbě větrných elektráren vzneseny, přitom nikdo nevyvrací, naopak, jsou potvrzovány. • **Porušení Čl. 12, odst.1, věta první:** Obydlí je nedotknutelné. Realizaci daného záměru výstavby větrných elektráren za daných podmínek je hrubě narušováno právo všech dotčených sousedních vlastníků na nedotknutelnost obydlí. Podoba, projevy provozu daných staveb a jejich zásah do krajiny de facto jejich obydlí trvale, tj. navždy ničí. **• Procesně využíváme rovněž Občanského zákoníku c. c. 89/2012 Sb.** **§ 1042:** Vlastník se může domáhat ochrany proti každému, kdo neprávem do jeho vlastnického práva zasahuje nebo je ruší jinak než tím, že mu věc zadržuje. Tímto podáním a případně následnou další právní obranou realizujeme a budeme nadále realizovat své ústavně chráněné vlastnické právo, a to s využitím mimo jiné citovaného ustanovení občanského zákoníku, když danou stavbu a její realizací bychom chápali jako **výrazný, trvalý a neodstranitelný zásah a rušení našeho vlastnického práva,** za současného vážného narušování našeho zdraví a kvality života, a to bez relevantních a jakkoli ospravedlnitelných důvodů s výjimkou zisku soukromých investorů. Současně, jak bylo uvedeno úvodem, považujeme tento krok za krok protiústavní. **Shrnutí právní části podání** Jak jsme uvedli, realizaci staveb za využití akceleračních zón považujeme za jednání protiústavní, a zásadní právní argumentace zde existuje dle našeho názoru rovněž v případě realizace staveb ad hoc. To proto, že **dané stavby zasahují do ústavních práv ostatních subjektů v mnoha rovinách.**	

Poř. č.	Připomínkové místo	Číslo jednací	Článek	AO	Připomínka	Vyhodnocení
					Stavby trvale zasahují do krajiny a tím do vlastnických práv, mohou závažně ohrozit životní prostředí a zdraví, trvale zasahují do kvality bydlení v daném regionu tímto zásahem a devalvují trvale vlastnictví ostatních subjektů. Zcela zásadně pak zasahují do výkonu místní samosprávy. Mají být realizovány protiústavně za nedůvodného **procesního preferování soukromých subjektů** ve správním řízení zákonodárcem, když k tomu není (vyjma zisku) žádný obhajitelný důvod, za současného hrubého zásahu do práv jiných včetně jednotek územních samospráv (zásah akceleračních zón do jejich územních plánů, což je výhradní pravomoc jednotek územních samospráv) a jiných vlastníků, aniž je současně vyvrácen negativní vliv trvalého provozu těchto staveb, garantována jejich bezpečná údržba a budoucí odstranění. Zastáváme názor, že dané stavby VTE nemohou být povolovány jak z důvodů jejich **protiústavního preferování a zvýhodnění stavebního řízení cestou akceleračních zón, tak z důvodů zásahu do ústavně chráněných práv ostatních vlastníků (účastníků řízení) rovněž v případě snáze realizovat je ad hoc.** Toto podání proto považujte za tzv. **kvalifikované upozornění** na otázky odpovědnosti orgánů veřejné správy za dodržování principu rovného přístupu před zákonem ve stejných nebo obdobných situacích. V případě, že by tyto stavby (tato stavba) byly povoleny (byla povolena), využijeme všech prostředků právní ochrany včetně ochrany soudní až po případnou stížnost u Ústavního soudu ČR. Žádáme proto, aby vzal správni orgán všechny námi uváděné právní argumenty se vší vážností v úvahu. **2) TECHNICKÉ VÝHRADY PROTI REALIZACI VTE** **1) Větrné elektrárny naruší krajinný ráz** Krajinný ráz je chráněn zákonem č. 114/1992 Sb. Stavby výšky 200+ m zásadně mění charakter krajiny v okruhu 20–30 km. Posouzení musí zahrnovat vizualizace a hodnocení pro konkrétní lokality, ne jen obecné konstatování. **2) Kumulativní vlivy neposouzeny** Hluk, stíny a infrazvuk je nutné hodnotit souhrnně – nejen pro jednu elektrárnu, ale pro celé větrné parky a jejich vzájemné působení. Chybějící kumulativní posouzení je typická slabina dokumentace. **3) Zastaralé přírodovědné podklady** Sčítání ptactva, průzkumy netopýrů a botanické inventáře starší 5 let neodrážejí aktuální stav. Soud opakovaně judikoval, že na základě takových podkladů nelze relevantně posoudit vliv na přírodu. Nepřihlíží se k vlivu větrných elektráren na změnu mikroklimatu lokality. Viz: „Hydrologický a mikroklimatický paradox CO2 u větrných elektráren“. Je to jeden z nejsilnějších vědeckých argumentů, protože útočí přímo na podstatu větrníků – tedy na jejich údajnou schopnost bojovat proti globálnímu oteplování. V realitě totiž větrníky v okolí svého provozu dělají přesný opak: aktivně oteplují a vysušují krajinu! **Nadzemní faktor:** Mechanické oteplování a vysychání (Vysoušeč krajiny) Větrná turbína není jen pasivní příjemce větru. Je to obrovský mixér atmosféry! • Narušení teplotní stratifikace: V noci a v klidných dnech je vzduch u země chladnější a vlhčí, zatímco výše je teplejší. Rotující lopatky (v dosahu 100–200 metrů) tento teplejší vzduch násilně srážejí k zemi.	

Poř. č.	Připomínkové místo	Číslo jednací	Článek	AO	Připomínka	Vyhodnocení
					• Zvýšení přízemní teploty: Studie (např. Harvard University, Keith et al.) prokázaly, že v okolí větrných farem dochází k nárůstu nočních teplot o 0,5 °C až 1,5 °C. To se zdá málo, ale pro mikroklima je to drastická změna. • Vysoušení půdy: Tento nucený pohyb teplého vzduchu zrychluje odpařování vody z půdy a listů rostlin (evapotranspiraci). Půda pod větrníky a v jejich závětří vysychá mnohem rychleji, což přímo poškozuje zemědělskou produkci a lokální vodní cyklus. • Rozbíjení srážek: Větrné parky narušují přirozené proudění vlhkosti. Místo aby vlhkost zkondenzovala do deště, je turbínami rozptýlena. **Podzemní faktor:** Hydrogeologický "špunt" a jizva To, co se děje pod zemí, je trvalý zásah do krevního oběhu krajiny. • Betonová bariéra: Jak jsme již zmínili, stovky tun železobetonu v hloubce fungují jako přehrada. Podzemní voda, která dříve volně protékala půdními vrstvami, najednou naráží na neprostupný blok. • Narušení kapilarity: Beton přerušuje přirozené cesty, kterými se voda dostává k povrchovým vrstvám půdy. Dochází k lokálnímu zamokření na jedné straně základu a kritickému vysychání na straně druhé. • Trvalost: Zatímco nadzemní část se dá teoreticky odmontovat, tyto hydrogeologické jizvy v podloží zůstávají "navždy"! Beton si časem degraduje, ale přitom navíc může uvolňovat látky do spodní vody a měnit její pH. **Mořský precedens:** Když se "zelený" sen zhroutí V Severním moři studie prokázaly, že obří větrné farmy: • Změnily míchání vody: Turbulence z pilířů a změna větrného proudění změnily teplotu vody a distribuci živin. • Efekt "Wake": Větrníky za sebou vytvářejí zónu otepleného, turbulentního vzduchu, která sahá desítky kilometrů. To ovlivnilo mořské ekosystémy natolik, že to popřelo původní ekologický přínos. • Zrušené projekty: Kvůli těmto zjištěním (a ekonomické neudržitelnosti) dochází k přehodnocování plánů v offshore energetice, protože se zjistilo, že lokální oteplení oceánu je nebezpečnější než teoretická úspora CO2! **4) Nedostatečné posouzení zdravotních vlivů** Infrazvuk a nízkofrekvenční hluk způsobují prokazatelné zdravotní obtíže. Pokud dokumentace odkazuje pouze na standardní akustické limity bez hodnocení nízkofrekvenční složky, je posouzení neúplné. Zamlčuje se kontaminace okolí malými částicemi plastů. které se vlivem abraze se uvolňují z točících se vrtulí. Jedná se částice tzv. věčných chemikálií. „Věčné chemikálie“ (známé pod zkratkou PFAS) jsou extrémně odolné vůči rozkladu. V přírodě se nerozkládají, hromadí se v lidském těle i prostředí a jsou spojovány s rakovinou, neplodností a sníženou imunitou. **5) Vysokonapěťové přívodní kabely uložené v zemi jsou potenciálním rizikem pro těžší zemědělské stroje pohybující se v okolí větrných elektráren** **6) Olej vytékající z převodovky špatně udržované větrné elektrárny může kontaminovat spodní vody v širokém okolí** **7) Větrné elektrárny vnášejí do elektrické sítě vyšší harmonické frekvence.** Vyšší harmonické frekvence jsou nežádoucí proudové a napěťové deformace způsobené frekvenčními měniči větrných elektráren. V síti způsobují rušení komunikace, přehřívání transformátorů a dalších komponentů přenosové sítě, vibrace motorů a snižují životnost spotřebičů. **8) Provoz větrných elektráren je nehospodárný,** bez dotací by neměl smysl	

Poř. č.	Připomínkové místo	Číslo jednací	Článek	AO	Připomínka	Vyhodnocení
3375.	Město Doksy	MMR-39381-2026-81	99cj	AOV26	Stanovisko k č.j. MMR-25750/2026-81 ze dne 14.4.2026 Ministerstvo pro místní rozvoj oznámilo veřejnou vyhláškou ze dne 14.4.2026, č.j. MMR-25750/2026-81 konání veřejného projednání a zveřejnění: **Návrhu změny č. 2 Územního rozvojového plánu** **Vyhodnocení vlivů návrhu Změny č. 2 Územního rozvojového plánu na udržitelný rozvoj území** **Návrhů jednotlivých územních opatření k akceleračním oblastem vymezeným v návrhu Změny č. 2 Územního rozvojového plánu.** K uvedeným dokumentům dle poučení uvedeného ve veřejné vyhlášce v dané věci sdělujeme: Město Doksy bere na vědomí potřebu rozvoje obnovitelných zdrojů energie a vymezení akceleračních oblastí. Správní území města Doksy se v žádných vymezených oblastí nenachází. Bezprostředně ale na správní území města Doksy navazuje vymezená akcelerační oblast AOV26 Ralsko. Oblast je určena pro rozvoj výroby energie z větrné energie. Město Doksy upozorňuje na možné dopady této akcelerační oblasti na širší území, tedy i na správní území města Doksy, které je s touto oblastí funkčně i krajinně propojeno. Oblast Máchova jezera představuje významnou rekreační lokalitu s nadregionálním významem. Z předložené dostupné dokumentace vyplývá, že: - vlivy na krajinný ráz nelze zcela eliminovat, - větrné elektrárny mohou představovat výrazné výškové dominanty, - rozsah dopadů nelze jednoznačně určit a může zasahovat širší území Město Doksy proto upozorňuje zejména na: - možné ovlivnění krajinného rázu a dálkových pohledů, - citlivost rekreační oblasti Máchova jezera, - potřebu posuzovat kumulativní vlivy v území. Město žádá, aby tyto skutečnosti byly zohledněny v dalším procesu pořizování dokumentace a zejména při posuzování konkrétních záměrů v této vymezené oblasti.	**Akceptováno jinak.** **Akcelerační oblast AOV26 – Ralsko byla vypuštěna.**
3376.	Wohlgemuth Jan	MMR-39383-2026-81	99cr	AOV35	**Nesouhlasím s vymezením akcelerační oblasti AOV35 (Horní Loděnice) pro stavbu větrných elektráren.** **Nesouhlasím s výstavbou větrných elektráren na území AOV35.** **1) PRÁVNÍ VÝHRADY A VÝHRADY PROTI REALIZACI VTE** Schválením akceleračních zón se vymezují v České republice území, ve kterých se **protiústavně zjednodušuje a zrychluje povolovací proces pro určitý vybraný druh staveb**, tedy vyčleňuje se v rozporu s principem rovnosti před zákonem určitý druh správního řízení do zvláštního právního režimu. Základní princip rovnosti přitom vyžaduje, aby byl zákon ve stejných nebo obdobných situacích vykládán stejně pro všechny. Rovněž Ústavní soud ČR konstantně a trvale zakazuje libovůli, a vždy v rámci rovnosti před zákonem zkoumá, zda zákonodárce nevytvořil neodůvodněné rozdíly, které nemají racionální základ. Zde tato nedůvodná nerovnost byla zákonodárcem vytvořena pro určitý druh staveb, tedy pro nedůvodně protěžovanou skupinu stavebníků a vlastníků nemovitostí bylo vytvořeno speciální a nedůvodné zjednodušené stavební řízení, tím se vytvořil právní stav, kdy pro stavby typově trvale a často nevratně vysoce zatěžující krajinu a její obyvatele a s výraznými faktickými dopady na krajinu a	**Neakceptováno.** Vymezení akcelerační oblasti AOV35– Horní Loděnice proběhlo na základě biologického posouzení konkrétních navrhovaných území podle § 11 odst. 3 resp. 4 zákona č. 249/2025 Sb. (ZOZE), jehož výsledky spolu s výsledky vyhodnocení vlivů na životní prostředí (SEA/VVURÚ, Příloha 5 k Změně č. 2 ÚRP) byly zapracovány do návrhu; oblasti, u nichž autorizované osoby identifikovaly významné negativní nebo kumulativní vlivy, byly ze Změny č. 2 ÚRP vyloučeny (odůvodnění Změny č. 2 ÚRP, odst. 32). Při vymezování akceleračních oblastí bylo postupováno v souladu se správním řádem a stavebním zákonem a byly opatřeny všechny relevantní podklady vyžadované právními předpisy. § 68 správního řádu se podle § 174 odst. 1 správního řádu použije pro opatření obecné povahy přiměřeně. Kumulativní posouzení vlivů na životní prostředí a veřejné zdraví bylo v rámci SEA provedeno pro každou AO (viz karty AO v příloze č. 2 SEA) i pro Změnu č. 2 ÚRP jako celek.

Poř. č.	Připomínkové místo	Číslo jednací	Článek	AO	Připomínka	Vyhodnocení
					její obyvatele se paradoxně zjednodušuje jejich povolováni, zatímco u staveb výrazně jednodušších se trvá na standardní náročnosti povolovacího řízeni. Pro stavebníky VTE se tedy vytvořilo ze strany zákonodárců protekční právní prostředí, tj. využila se pozitivní právní diskriminace, kterou se životni prostředí - snížením těchto klasických standardů - spíše potencionálně ohrožuje. Bylo tedy **porušeno ústavně chráněné právo na rovnost před zákonem dle čl.3 odst.1 Listiny základních práv a svobod.** Rovnost před zákonem není přitom privilegium, ale základní právo; **stavebníci VTE nemají právo být zvýhodňováni ve stavebním právu vůči ostatním stavebníkům, ale zcela naopak, bylo by důvodné a obhajitelné požadovat po nich s ohledem na náročnost staveb a jejich dopady do krajiny a na obyvatele přísnější podmínky**. “Rovnost před zákonem" je základní právní princip zaručující, že se všemi osobami je zacházeno stejně bez diskriminace, a to **včetně jakékoli pozitivní diskriminace.** Tento princip, ukotvený v ústavním pořádku (Listina základních práv a svobod), **zajišťuje rovný přístup k právům a spravedlivému procesu před orgány veřejné moci, tedy i před orgány ve stavebním řízení.** Rychlost předmětného správního řízeni v případě VTE není přitom absolutně důvodným argumentem, ale spíše naopak, svědčí v jeho neprospěch. Rychlost při náročnosti těchto staveb je spíše negativum, zvláště snižují-li se nároky na tato řízení. **Rovnost před zákonem je základní právo, které zaručuje všem stejné zacházení ve vztahu k našemu právnímu řádu dle našeho ústavního pořádku; proto zavedení akceleračních zón je nepochybně protiústavním zásahem a nemůže při obhajobě jakkoli obstát. Proto jakýkoli krok realizovaný na jejich podkladě je krokem v rozporu s právem.** Právní obhajobu však mají obce a města (a občané v referendu) **i proti větrným elektrárnám ad hoc**, tedy tzv. případ od případu mimo akcelerační zóny, pokud by byla snaha je takto stavět, a to ze všech dále uvedených důvodů. Realizaci větrných elektráren dále dochází ve vztahu k samosprávám, k účastníkům daných správních řízení, včetně obcí a měst, a objektivně vůči všem přímo i nepřímo dotčeným občanům naší země, k porušení těchto ustanovení: **• Ústavního zákona č. 1/1993 Sb., tj. Ústavy České republiky, v těchto částech** **• Porušení Čl. 7:** Stát dbá o šetrné využívání přírodních zdrojů a ochranu přírodního bohatství. Stát by tím, že by povolil realizovat podobné dílo, nedbal o šetrné využívání přírodních zdrojů a ochranu přírodního bohatství, tj. připustil by zasáhnout do krajiny natrvalo tak, že by ji regionálně zcela narušil a v zastavěné ploše natrvalo zničil. Tím by porušil daný článek Ústavy ČR. **• Porušení Čl. 8:** Zaručuje se samospráva územních samosprávných celků. **Porušení Čl. 101, odst.1:** Obec je samostatně spravována zastupitelstvem. Tím, že se připustil režim protiústavních akceleračních zón, se dále připustil zásahem zákonodárce zvenčí **protiprávní zásah do územních plánů,** jejichž obsah je jinak výsostným právem obcí a měst jako jednotek územních samospráv. **Podobným způsobem stát není oprávněn, a to ani zákonodárnou cestou, zasahovat do vyhrazené pravomoci obcí.** Schvalování územního plánu je proces ve finální kompetenci zastupitelstva obce, které rozhoduje o jeho pořízení, zadáni i finálním vydání. Přijetím akceleračních zón došlo k protiústavnímu zásahu do	Kumulativní vlivy na krajinný ráz je možno stanovit tam, kde existují prostorově a výškově obdobné stavby a záměry, jinak postrádá hodnocení kumulace smysl. Zadání Změny č. 2 ÚRP schválené vládou ČR nepožadovalo variantní řešení. Vlivy návrhu, včetně kumulativních vlivů, byly posouzeny na úrovni koncepce v rámci VVURÚ. Proběhlo hodnocení nulové varianty (platné znění ÚRP) vůči navrhované variantě (Změna č. 2 ÚRP). Konkrétní dopady do území byly posouzeny do té míry, do jaké je lze předvídat na úrovni koncepce, tedy bez znalosti přesného typu výrobku, rozsahu a polohy záměrů, pro jejichž urychlené povolování se akcelerační oblast vymezuje. ÚRP je celostátní dokument územního plánování vydávaný vládou ČR jako opatření obecné povahy. ÚRP vymezuje plochy a koridory mezinárodního nebo celostátního významu. V hierarchii nástrojů územního plánování je nadřazen územně plánovací dokumentaci obcí a krajů. Obce a kraje jsou povinny uvést ÚPD do souladu s platným ÚRP, dle ustanovení stavebního zákona. ÚRP neumisťuje záměry obnovitelných zdrojů energie v území, povolení těchto záměrů je předmětem navazujícího řízení. Cílem akceleračních oblastí je hospodárně využít přírodní zdroje - energii větru a energii slunečního záření, což je v souladu s čl. 7 Ústavy ČR. Možné negativní vlivy na jiné složky prostředí jsou odstraněny nebo zmírněny pečlivým výběrem oblastí a stanovením podmínek v územních opatřeních. Návrh Změny č. 2 ÚRP byl připraven v souladu s právními předpisy (včetně požadavků Listiny základních práv a svobod). K čl. 11 Listiny základních práv a svobod - zásah do vlastnického práva: AO nejsou vymezeny jako veřejně prospěšné stavby, veřejně prospěšná opatření ani asanace, tudíž z vymezení AO nevyplývá možnost vyvlastnění. K čl. 12 Listiny základních práv a svobod: Vymezení akcelerační oblasti nelze pokládat za narušení práva na nedotknutelnost obydlí ve smyslu čl. 12 Listiny základních práv a svobod. AO byly vymezovány s ohledem na podkladový dokument Akcelerační oblasti, předvýběr ploch k výstavbě VTE, Screening území ČR z hlediska ochrany krajinného rázu (Roman Bukáček, Simona Vondráčková, 2025). Při samotném návrhu akceleračních oblastí a podmínek pro ně pak byla problematika krajinného rázu dále podrobněji prověřena a v rámci vyhodnocení vlivů na udržitelný rozvoj území byly některé AO vypuštěny na základě předpokládaných významně negativních dopadů na krajinný ráz - podrobněji jsou jednotlivé oblasti hodnoceny v kartách akceleračních oblastí (viz příloha č. 2 vyhodnocení vlivů). Pro všechny akcelerační oblasti pro FVE i pro VTE bylo v příloze č. 2 vyhodnocení vlivů provedeno vyhodnocení viditelnosti, v akceleračních oblastech pro VTE navíc odstupňované pro tři modelové výšky stožáru (tubusu) VTE, a to 120, 170 a 200 m. Návrh byl před

Poř. č.	Připomínkové místo	Číslo jednací	Článek	AO	Připomínka	Vyhodnocení
					práva na samosprávu v této oblasti, a pokud by došlo k povolení větrné elektrárny na základě tohoto právního předpisu, jednalo by se o rozhodnutí protiústavní rovněž v mezích citovaných v článku. **• Ústavní zákon č. 2/1993 Sb. ve znění ústavního zákona č. 162/1998 Sb. a ústavního zákona č. 295/2021 Sb., Listina základních práv a svobod** **• Porušeni Čl. 4, odst. 3:** Zákonná omezení základních práv a svobod musí platit stejně pro všechny případy, které splňují stanovené podmínky. **• Porušení Čl. 4, odst. 4:** Při používání ustanovení o mezích základních práv a svobod musí být šetřeno jejich podstaty a smyslu. Taková omezení nesmějí být zneužívána k jiným účelům, než pro které byla stanovena. Jak už bylo uvedeno úvodem, přijetím právní úpravy akceleračních zón došlo k zásadnímu **protiústavnímu narušení principu rovnosti,** když pro vybrané typy staveb, zde větrných elektráren, byly jedny subjekty práva nedůvodně procesně zvýhodněny (pozitivní diskriminace), a jiné subjekty práva v tomto smyslu znevýhodněny. **Investoři větrných elektráren se stali právní úpravou zákonodárcem nedůvodně preferovaní ve stavebním řízení, zatímco investoři jiných staveb** nikoli (byla jim ponechána původní právní pozice). Všichni **účastníci správních řízení** staveb větrných elektráren, kteří jsou jimi hrubě zasahováni, jsou tak rovněž výrazně zasaženi do svých vlastnických práv s výrazně omezenými procesními právy, protože se nemohou daným stavbám bránit v dostatečném rozsahu pro nedůvodné zvýhodnění těchto staveb. **Není zde v žádném případě splněna ani tvrzená podmínka veřejného zájmu,** když dané stavby VTE nejsou stavby, které by musely být realizovány objektivně nedůvodně rychle, navíc jejich realizace by zcela objektivně a prokazatelně negativně zasahovala svým vlivem zcela zásadně do života obyvatel v jejich okolí. Dochází tak k narušování ústavního pořádku, a to citovaných dvou článků Listiny základních práv a svobod. V případě čl. 4, odst. 3 dochází **k nedůvodnému protekčnímu preferování správního řízení** konkrétních investorů s cílem dosažení jejich rychlejšího zisku, a to za porušení čl.4, odst.4, kdy je hrubě zasahováno do práv všech ostatních vlastníků v daném regionu a obecní samosprávy jako subjektu veřejného zájmu, tedy **kdy se zcela rezignovalo na šetřeni podstaty a smyslu práv všech dotčených subjektů práva.** Stavbou daných větrných elektráren by se výrazně omezila základní vlastnická práva všech ostatních subjektů, a zasáhlo by se současně trvale do jejich práva na život (na zdraví). Žádný veřejný zájem, který by to vyvážil, přitom nelze ani při nejvyšší dobré vůli identifikovat. **• Porušení Čl. 6, odst. 1:** Každý má právo na život. **Porušení Čl. 11, odst. 1:** Každý má právo vlastnit majetek. Vlastnické právo všech vlastníků má stejný zákonný obsah a ochranu. **Porušeni Čl. 11, odst. 3:** Vlastnictví zavazuje. Nesmí být zneužito na újmu práv druhých anebo v rozporu se zákonem chráněnými obecnými zájmy. Jeho výkon nesmí poškozovat lidské zdraví, přírodu a životní prostředí nad míru stanovenou zákonem. **K čl. 6, odst.1:** Realizaci daného záměru výstavby větrných elektráren za daných podmínek by mohlo dojít k přímému porušení práva dotčených obyvatel na život, když ten by mohl být ohrožen dopady vlivu provozování daných elektráren, včetně hluku, zásahu do krajiny, možných námraz a přímého ohrožení zdraví. To je již doplňováno technickými vědeckými studiemi.	zveřejněním s ohledem na průběžné výsledky vyhodnocení vlivů opakovaně upravován. Problematika kolizního rizika ptáků byla vyhodnocena v rámci biologického posouzení podle § 11 odst. 3, případně 4 ZOZE a SEA. Územní opatření stanovují povinnost monitoringu mortality ptáků po dobu minimálně tří let od uvedení zařízení do provozu. Současně umožňují využití technických opatření, jako jsou detekční systémy, selektivní odstávky nebo další technologie snižující kolizní riziko ptáků a VTE. Výsledky monitoringu budou sloužit k ověření skutečných vlivů a případnému nastavení dalších provozních opatření. Významné negativní vlivy, které by nebylo možné zmírnit nebo kompenzovat, nebyly v rámci SEA identifikovány. Vlivy na netopýry byly vyhodnoceny v rámci SEA pro jednotlivé AO. Územní opatření ukládají povinnost monitoringu letové aktivity netopýrů po uvedení zařízení do provozu a umožňují zavedení provozních omezení v případě zjištění zvýšeného rizika. Jedná se o opatření spočívající v omezení provozu VTE za specifických meteorologických podmínek nebo v obdobích zvýšené aktivity netopýrů. Výsledky monitoringu budou sloužit k ověření účinnosti přijatých opatření a případné optimalizaci provozu. Problematika ochrany netopýrů je tak řešena kombinací preventivních a následných opatření. Podmínky stanovené v příslušných územních opatřeních limitují rozsah terénních úprav u větrných elektráren na maximální hodnotu ± 5 m. Konkrétní vliv základových konstrukcí na puklinové systémy a kolektory podzemních vod bude předmětem podrobného hydrogeologického posouzení, které bude zpracováno jako součást dokumentace záměru a bude řešeno v rámci navazujícího řízení o povolení záměru dle stavebního zákona. Narušení systému podzemních vod se s ohledem na mělké založení naprosto převažující většiny VTE (do cca 5 m) a malou plochu narušení podloží (cca 20x20m) nepředpokládá. Vzhledem k charakteru a rozsahu potenciálních záměrů se při naplnění podmínek nepředpokládá realizace zpevněných ploch v takovém rozsahu, který by mohl významně ovlivnit vodní režim v rámci akceleračních oblastí. Významné ovlivnění mikroklimatu u FVE ani VTE se nepředpokládá. Hodnocení vlivů na veřejné zdraví bylo provedeno na úrovni koncepce (dopady byly vyhodnoceny v rámci posouzení SEA), bez vyhodnocení vlivů konkrétní stavby (nejsou známy parametry ani umístění staveb OZE v AO). Do ÚO u všech AO pro VTE je zapracována podmínka zpracování hlukové studie a minimalizace shadow flicker efektu/stroboskopického efektu je minimalizace zajištěna používanými materiály na lopatky VTE a nastavením vypínání v kritické době slunečního svitu. Listy rotorů VTE jsou vyrobeny z kompozitního materiálu, který kombinuje nejčastěji skleněná vlákna a epoxidovou pryskyřici. Hlavní složkou epoxidových pryskyřic je bisfenol A (BPA). BPA je běžně používán při výrobě různých druhů plastů a riziko pro

Poř. č.	Připomínkové místo	Číslo jednací	Článek	AO	Připomínka	Vyhodnocení
					K čl. 11, odst.1: Vlastnické právo všech má mít stejnou ochranu; vlastnické právo vlastníků pozemků, na kterých má byt prováděna procesně “protekčni" výstavba větrných elektráren, je však bezdůvodně preferováno zmírnění podmínek před vlastnictvím vlastníků pozemků, na kterých je provedeno obydlí. **K čl. 11, odst. 3:** Rovněž hrubě je porušován, když vlastnické právo vlastníků pozemků, na kterých chtějí investoři zvýhodněně realizovat větrné elektrárny, je zneužíváno vůči vlastníkům druhým, a výkon vlastnického práva proto, že na sousedních pozemcích bude realizována větrná elektrárna, bude poškozovat lidské zdraví, přírodu a životní prostředí nad míru stanovenou zákonem. Hodnota jejich pozemku výrazně klesne. Výhrady, které byly vůči výstavbě větrných elektráren vzneseny, přitom nikdo nevyvrací, naopak, jsou potvrzovány. • **Porušení Čl. 12, odst.1, věta první:** Obydlí je nedotknutelné. Realizaci daného záměru výstavby větrných elektráren za daných podmínek je hrubě narušováno právo všech dotčených sousedních vlastníků na nedotknutelnost obydlí. Podoba, projevy provozu daných staveb a jejich zásah do krajiny de facto jejich obydlí trvale, tj. navždy ničí. **• Procesně využíváme rovněž Občanského zákoníku c. c. 89/2012 Sb.** **§ 1042:** Vlastník se může domáhat ochrany proti každému, kdo neprávem do jeho vlastnického práva zasahuje nebo je ruší jinak než tím, že mu věc zadržuje. Tímto podáním a případně následnou další právní obranou realizujeme a budeme nadále realizovat své ústavně chráněné vlastnické právo, a to s využitím mimo jiné citovaného ustanovení občanského zákoníku, když danou stavbu a její realizací bychom chápali jako **výrazný, trvalý a neodstranitelný zásah a rušení našeho vlastnického práva,** za současného vážného narušování našeho zdraví a kvality života, a to bez relevantních a jakkoli ospravedlnitelných důvodů s výjimkou zisku soukromých investorů. Současně, jak bylo uvedeno úvodem, považujeme tento krok za krok protiústavní. **Shrnutí právní části podání** Jak jsme uvedli, realizaci staveb za využití akceleračních zón považujeme za jednání protiústavní, a zásadní právní argumentace zde existuje dle našeho názoru rovněž v případě realizace staveb ad hoc. To proto, že **dané stavby zasahují do ústavních práv ostatních subjektů v mnoha rovinách.** Stavby trvale zasahují do krajiny a tím do vlastnických práv, mohou závažně ohrozit životní prostředí a zdraví, trvale zasahují do kvality bydlení v daném regionu tímto zásahem a devalvují trvale vlastnictví ostatních subjektů. Zcela zásadně pak zasahují do výkonu místní samosprávy. Mají být realizovány protiústavně za nedůvodného **procesního preferování soukromých subjektů** ve správním řízení zákonodárcem, když k tomu není (vyjma zisku) žádný obhajitelný důvod, za současného hrubého zásahu do práv jiných včetně jednotek územních samospráv (zásah akceleračních zón do jejich územních plánů, což je výhradní pravomoc jednotek územních samospráv) a jiných vlastníků, aniž je současně vyvrácen negativní vliv trvalého provozu těchto staveb, garantována jejich bezpečná údržba a budoucí odstranění. Zastáváme názor, že dané stavby VTE nemohou být povolovány jak z důvodů jejich **protiústavního preferování a zvýhodnění stavebního řízení cestou akceleračních zón, tak z důvodů zásahu do ústavně chráněných práv ostatních vlastníků (účastníků řízení) rovněž v případě snáze realizovat je ad hoc.**	člověka vzniká zejména při kontaktu plastového obalu s potravinami či pitnou vodou. Vlivem opotřebování může při provozu VTE docházet k uvolňování drobných částic kompozitu a krycího povrchového nátěru v množství desítek, maximálně nižších stovek gramů ročně v případě vnitrozemských elektráren. Částice se rychle deponují na pozemcích v blízkosti VTE, kde dochází k jejich postupné degradaci. K vyluhování BPA do podzemních vod ve významné míře nedochází. V současnosti přední výrobci VTE per- apolyfluoroalkylové látky (PFAS) k povrchovému ošetření listů rotorů nepoužívají, pro povrchovou úpravu se nejčastěji aplikují netoxické polymery na bázi polyuretanu (běžná součást nátěrových hmot využívaných v domácnostech). Pro zachycení olejů v případě havárie slouží záchytné vany, případně samotná konstrukce větrné turbíny, kde většina případně uniklého oleje zůstává v tubusu. Riziko kontaminace povrchových nebo podzemních vod je řešeno podmínkou v rámci územního opatření, která stanovuje, že budou umisťovány mimo mokřady, prameniště, rašeliniště, vodní plochy a toky (trvalé i občasné) a ne blíže, než ve vzdálenosti min. 8 metrů od břehové hrany Připojení nové VTE k elektrizační soustavě je podmíněno souhlasem příslušného provozovatele distribuční soustavy. Žadatel o připojení je povinen splnit veškeré zákonné podmínky stanovené zákonem č. 458/2000 Sb. (energetický zákon). Provozovatel distribuční soustavy vydá souhlas s připojením výrobny do soustavy až po důkladném vyhodnocení vlivu na provoz soustavy. Průměrný kapacitní faktor větrných elektráren v ČR byl 23 %, při použití moderních a vyšších turbín se předpokládá jeho nárůst přes 25 %. Samozřejmě jsou v Evropě z hlediska větrného potenciálu zajímavější oblasti, ale celoevropský průměr je podobný tomu v ČR. Rozvoj větrné energetiky a využití alespoň část jejího potenciálu u nás má významný ekologický přínos při náhradě výroby elektřiny spalováním hnědého uhlí a mimo to posílí energetickou bezpečnost ČR.

Poř. č.	Připomínkové místo	Číslo jednací	Článek	AO	Připomínka	Vyhodnocení
					Toto podání proto považujte za tzv. **kvalifikované upozornění** na otázky odpovědnosti orgánů veřejné správy za dodržování principu rovného přístupu před zákonem ve stejných nebo obdobných situacích. V případě, že by tyto stavby (tato stavba) byly povoleny (byla povolena), využijeme všech prostředků právní ochrany včetně ochrany soudní až po případnou stížnost u Ústavního soudu ČR. Žádáme proto, aby vzal správni orgán všechny námi uváděné právní argumenty se vší vážností v úvahu. **2) TECHNICKÉ VÝHRADY PROTI REALIZACI VTE** **1) Větrné elektrárny naruší krajinný ráz** Krajinný ráz je chráněn zákonem č. 114/1992 Sb. Stavby výšky 200+ m zásadně mění charakter krajiny v okruhu 20–30 km. Posouzení musí zahrnovat vizualizace a hodnocení pro konkrétní lokality, ne jen obecné konstatování. **2) Kumulativní vlivy neposouzeny** Hluk, stíny a infrazvuk je nutné hodnotit souhrnně – nejen pro jednu elektrárnu, ale pro celé větrné parky a jejich vzájemné působení. Chybějící kumulativní posouzení je typická slabina dokumentace. **3) Zastaralé přírodovědné podklady** Sčítání ptactva, průzkumy netopýrů a botanické inventáře starší 5 let neodrážejí aktuální stav. Soud opakovaně judikoval, že na základě takových podkladů nelze relevantně posoudit vliv na přírodu. Nepřihlíží se k vlivu větrných elektráren na změnu mikroklimatu lokality. Viz: „Hydrologický a mikroklimatický paradox CO2 u větrných elektráren“. Je to jeden z nejsilnějších vědeckých argumentů, protože útočí přímo na podstatu větrníků – tedy na jejich údajnou schopnost bojovat proti globálnímu oteplování. V realitě totiž větrníky v okolí svého provozu dělají přesný opak: aktivně oteplují a vysušují krajinu! **Nadzemní faktor:** Mechanické oteplování a vysychání (Vysoušeč krajiny) Větrná turbína není jen pasivní příjemce větru. Je to obrovský mixér atmosféry! • Narušení teplotní stratifikace: V noci a v klidných dnech je vzduch u země chladnější a vlhčí, zatímco výše je teplejší. Rotující lopatky (v dosahu 100–200 metrů) tento teplejší vzduch násilně srážejí k zemi. • Zvýšení přízemní teploty: Studie (např. Harvard University, Keith et al.) prokázaly, že v okolí větrných farem dochází k nárůstu nočních teplot o 0,5 °C až 1,5 °C. To se zdá málo, ale pro mikroklima je to drastická změna. • Vysoušení půdy: Tento nucený pohyb teplého vzduchu zrychluje odpařování vody z půdy a listů rostlin (evapotranspiraci). Půda pod větrníky a v jejich závětří vysychá mnohem rychleji, což přímo poškozuje zemědělskou produkci a lokální vodní cyklus. • Rozbíjení srážek: Větrné parky narušují přirozené proudění vlhkosti. Místo aby vlhkost zkondenzovala do deště, je turbínami rozptýlena. **Podzemní faktor:** Hydrogeologický "špunt" a jizva To, co se děje pod zemí, je trvalý zásah do krevního oběhu krajiny. • Betonová bariéra: Jak jsme již zmínili, stovky tun železobetonu v hloubce fungují jako přehrada. Podzemní voda, která dříve volně protékala půdními vrstvami, najednou naráží na neprostupný blok. • Narušení kapilarity: Beton přerušuje přirozené cesty, kterými se voda dostává k povrchovým vrstvám půdy. Dochází k lokálnímu zamokření na jedné straně základu a kritickému vysychání na straně druhé.	

Poř. č.	Připomínkové místo	Číslo jednací	Článek	AO	Připomínka	Vyhodnocení
					• Trvalost: Zatímco nadzemní část se dá teoreticky odmontovat, tyto hydrogeologické jizvy v podloží zůstávají "navždy"! Beton si časem degraduje, ale přitom navíc může uvolňovat látky do spodní vody a měnit její pH. **Mořský precedens:** Když se "zelený" sen zhroutí V Severním moři studie prokázaly, že obří větrné farmy: • Změnily míchání vody: Turbulence z pilířů a změna větrného proudění změnily teplotu vody a distribuci živin. • Efekt "Wake": Větrníky za sebou vytvářejí zónu otepleného, turbulentního vzduchu, která sahá desítky kilometrů. To ovlivnilo mořské ekosystémy natolik, že to popřelo původní ekologický přínos. • Zrušené projekty: Kvůli těmto zjištěním (a ekonomické neudržitelnosti) dochází k přehodnocování plánů v offshore energetice, protože se zjistilo, že lokální oteplení oceánu je nebezpečnější než teoretická úspora CO2! **4) Nedostatečné posouzení zdravotních vlivů** Infrazvuk a nízkofrekvenční hluk způsobují prokazatelné zdravotní obtíže. Pokud dokumentace odkazuje pouze na standardní akustické limity bez hodnocení nízkofrekvenční složky, je posouzení neúplné. Zamlčuje se kontaminace okolí malými částicemi plastů. které se vlivem abraze se uvolňují z točících se vrtulí. Jedná se částice tzv. věčných chemikálií. „Věčné chemikálie“ (známé pod zkratkou PFAS) jsou extrémně odolné vůči rozkladu. V přírodě se nerozkládají, hromadí se v lidském těle i prostředí a jsou spojovány s rakovinou, neplodností a sníženou imunitou. **5) Vysokonapěťové přívodní kabely uložené v zemi jsou potenciálním rizikem pro těžší zemědělské stroje pohybující se v okolí větrných elektráren** **6) Olej vytékající z převodovky špatně udržované větrné elektrárny může kontaminovat spodní vody v širokém okolí** **7) Větrné elektrárny vnášejí do elektrické sítě vyšší harmonické frekvence.** Vyšší harmonické frekvence jsou nežádoucí proudové a napěťové deformace způsobené frekvenčními měniči větrných elektráren. V síti způsobují rušení komunikace, přehřívání transformátorů a dalších komponentů přenosové sítě, vibrace motorů a snižují životnost spotřebičů. **8) Provoz větrných elektráren je nehospodárný,** bez dotací by neměl smysl	
3377.	Wohlgemuth Jan	MMR-39384-2026-81	99cx	AOV44	**Nesouhlasím s vymezením akcelerační oblasti AOV44 (Litochovice) pro stavbu větrných elektráren.** **Nesouhlasím s výstavbou větrných elektráren na území AOV44.** **1) PRÁVNÍ VÝHRADY A VÝHRADY PROTI REALIZACI VTE** Schválením akceleračních zón se vymezují v České republice území, ve kterých se **protiústavně zjednodušuje a zrychluje povolovací proces pro určitý vybraný druh staveb**, tedy vyčleňuje se v rozporu s principem rovnosti před zákonem určitý druh správního řízení do zvláštního právního režimu. Základní princip rovnosti přitom vyžaduje, aby byl zákon ve stejných nebo obdobných situacích vykládán stejně pro všechny. Rovněž Ústavní soud ČR konstantně a trvale zakazuje libovůli, a vždy v rámci rovnosti před zákonem zkoumá, zda zákonodárce nevytvořil neodůvodněné rozdíly, které nemají racionální základ.	**Neakceptováno.** **Akcelerační oblast AOV44 – Litochovice byla oproti původnímu návrhu zmenšena.** **Neakceptováno.** Vymezení akcelerační oblasti proběhlo na základě biologického posouzení konkrétních navrhovaných území podle § 11 odst. 3 resp. 4 zákona č. 249/2025 Sb. (ZOZE), jehož výsledky spolu s výsledky vyhodnocení vlivů na životní prostředí (SEA/VVURÚ, Příloha 5 k Změně č. 2 ÚRP) byly zapracovány do návrhu; oblasti, u nichž autorizované osoby identifikovaly významné negativní nebo kumulativní vlivy, byly ze Změny č. 2 ÚRP vyloučeny (odůvodnění Změny č. 2 ÚRP, odst. 32). Při vymezování akceleračních oblastí bylo postupováno v souladu se správním řádem a stavebním zákonem a byly opatřeny všechny relevantní podklady

Poř. č.	Připomínkové místo	Číslo jednací	Článek	AO	Připomínka	Vyhodnocení
					Zde tato nedůvodná nerovnost byla zákonodárcem vytvořena pro určitý druh staveb, tedy pro nedůvodně protěžovanou skupinu stavebníků a vlastníků nemovitostí bylo vytvořeno speciální a nedůvodné zjednodušené stavební řízení, tím se vytvořil právní stav, kdy pro stavby typově trvale a často nevratně vysoce zatěžující krajinu a její obyvatele a s výraznými faktickými dopady na krajinu a její obyvatele se paradoxně zjednodušuje jejich povolováni, zatímco u staveb výrazně jednodušších se trvá na standardní náročnosti povolovacího řízeni. Pro stavebníky VTE se tedy vytvořilo ze strany zákonodárců protekční právní prostředí, tj. využila se pozitivní právní diskriminace, kterou se životni prostředí - snížením těchto klasických standardů - spíše potencionálně ohrožuje. Bylo tedy **porušeno ústavně chráněné právo na rovnost před zákonem dle čl.3 odst.1 Listiny základních práv a svobod.** Rovnost před zákonem není přitom privilegium, ale základní právo; **stavebníci VTE nemají právo být zvýhodňováni ve stavebním právu vůči ostatním stavebníkům, ale zcela naopak, bylo by důvodné a obhajitelné požadovat po nich s ohledem na náročnost staveb a jejich dopady do krajiny a na obyvatele přísnější podmínky**. “Rovnost před zákonem" je základní právní princip zaručující, že se všemi osobami je zacházeno stejně bez diskriminace, a to **včetně jakékoli pozitivní diskriminace.** Tento princip, ukotvený v ústavním pořádku (Listina základních práv a svobod), **zajišťuje rovný přístup k právům a spravedlivému procesu před orgány veřejné moci, tedy i před orgány ve stavebním řízení.** Rychlost předmětného správního řízeni v případě VTE není přitom absolutně důvodným argumentem, ale spíše naopak, svědčí v jeho neprospěch. Rychlost při náročnosti těchto staveb je spíše negativum, zvláště snižují-li se nároky na tato řízení. **Rovnost před zákonem je základní právo, které zaručuje všem stejné zacházení ve vztahu k našemu právnímu řádu dle našeho ústavního pořádku; proto zavedení akceleračních zón je nepochybně protiústavním zásahem a nemůže při obhajobě jakkoli obstát. Proto jakýkoli krok realizovaný na jejich podkladě je krokem v rozporu s právem.** Právní obhajobu však mají obce a města (a občané v referendu) **i proti větrným elektrárnám ad hoc**, tedy tzv. případ od případu mimo akcelerační zóny, pokud by byla snaha je takto stavět, a to ze všech dále uvedených důvodů. Realizaci větrných elektráren dále dochází ve vztahu k samosprávám, k účastníkům daných správních řízení, včetně obcí a měst, a objektivně vůči všem přímo i nepřímo dotčeným občanům naší země, k porušení těchto ustanovení: **• Ústavního zákona č. 1/1993 Sb., tj. Ústavy České republiky, v těchto částech** **• Porušení Čl. 7:** Stát dbá o šetrné využívání přírodních zdrojů a ochranu přírodního bohatství. Stát by tím, že by povolil realizovat podobné dílo, nedbal o šetrné využívání přírodních zdrojů a ochranu přírodního bohatství, tj. připustil by zasáhnout do krajiny natrvalo tak, že by ji regionálně zcela narušil a v zastavěné ploše natrvalo zničil. Tím by porušil daný článek Ústavy ČR. **• Porušení Čl. 8:** Zaručuje se samospráva územních samosprávných celků. **Porušení Čl. 101, odst.1:** Obec je samostatně spravována zastupitelstvem. Tím, že se připustil režim protiústavních akceleračních zón, se dále připustil zásahem zákonodárce zvenčí **protiprávní zásah do územních plánů,** jejichž obsah je jinak výsostným právem obcí a měst jako jednotek územních samospráv.	vyžadované právními předpisy. § 68 správního řádu se podle § 174 odst. 1 správního řádu použije pro opatření obecné povahy přiměřeně. Kumulativní posouzení vlivů na životní prostředí a veřejné zdraví bylo v rámci SEA provedeno pro každou AO (viz karty AO v příloze č. 2 SEA) i pro Změnu č. 2 ÚRP jako celek. Kumulativní vlivy na krajinný ráz je možno stanovit tam, kde existují prostorově a výškově obdobné stavby a záměry, jinak postrádá hodnocení kumulace smysl. Zadání Změny č. 2 ÚRP schválené vládou ČR nepožadovalo variantní řešení. Vlivy návrhu, včetně kumulativních vlivů, byly posouzeny na úrovni koncepce v rámci VVURÚ. Proběhlo hodnocení nulové varianty (platné znění ÚRP) vůči navrhované variantě (Změna č. 2 ÚRP). Konkrétní dopady do území byly posouzeny do té míry, do jaké je lze předvídat na úrovni koncepce, tedy bez znalosti přesného typu výrobku, rozsahu a polohy záměrů, pro jejichž urychlené povolování se akcelerační oblast vymezuje. ÚRP je celostátní dokument územního plánování vydávaný vládou ČR jako opatření obecné povahy. ÚRP vymezuje plochy a koridory mezinárodního nebo celostátního významu. V hierarchii nástrojů územního plánování je nadřazen územně plánovací dokumentaci obcí a krajů. Obce a kraje jsou povinny uvést ÚPD do souladu s platným ÚRP, dle ustanovení stavebního zákona. ÚRP neumisťuje záměry obnovitelných zdrojů energie v území, povolení těchto záměrů je předmětem navazujícího řízení. Cílem akceleračních oblastí je hospodárně využít přírodní zdroje - energii větru a energii slunečního záření, což je v souladu s čl. 7 Ústavy ČR. Možné negativní vlivy na jiné složky prostředí jsou odstraněny nebo zmírněny pečlivým výběrem oblastí a stanovením podmínek v územních opatřeních. Návrh Změny č. 2 ÚRP byl připraven v souladu s právními předpisy (včetně požadavků Listiny základních práv a svobod). K čl. 11 Listiny základních práv a svobod - zásah do vlastnického práva: AO nejsou vymezeny jako veřejně prospěšné stavby, veřejně prospěšná opatření ani asanace, tudíž z vymezení AO nevyplývá možnost vyvlastnění. K čl. 12 Listiny základních práv a svobod: Vymezení akcelerační oblasti nelze pokládat za narušení práva na nedotknutelnost obydlí ve smyslu čl. 12 Listiny základních práv a svobod. AO byly vymezovány s ohledem na podkladový dokument Akcelerační oblasti, předvýběr ploch k výstavbě VTE, Screening území ČR z hlediska ochrany krajinného rázu (Roman Bukáček, Simona Vondráčková, 2025). Při samotném návrhu akceleračních oblastí a podmínek pro ně pak byla problematika krajinného rázu dále podrobněji prověřena a v rámci vyhodnocení vlivů na udržitelný rozvoj území byly některé AO vypuštěny na základě předpokládaných významně negativních dopadů na krajinný ráz - podrobněji jsou

Poř. č.	Připomínkové místo	Číslo jednací	Článek	AO	Připomínka	Vyhodnocení
					Podobným způsobem stát není oprávněn, a to ani zákonodárnou cestou, zasahovat do vyhrazené pravomoci obcí. Schvalování územního plánu je proces ve finální kompetenci zastupitelstva obce, které rozhoduje o jeho pořízení, zadáni i finálním vydání. Přijetím akceleračních zón došlo k protiústavnímu zásahu do práva na samosprávu v této oblasti, a pokud by došlo k povolení větrné elektrárny na základě tohoto právního předpisu, jednalo by se o rozhodnutí protiústavní rovněž v mezích citovaných v článku. **• Ústavní zákon č. 2/1993 Sb. ve znění ústavního zákona č. 162/1998 Sb. a ústavního zákona č. 295/2021 Sb., Listina základních práv a svobod** **• Porušeni Čl. 4, odst. 3:** Zákonná omezení základních práv a svobod musí platit stejně pro všechny případy, které splňují stanovené podmínky. **• Porušení Čl. 4, odst. 4:** Při používání ustanovení o mezích základních práv a svobod musí být šetřeno jejich podstaty a smyslu. Taková omezení nesmějí být zneužívána k jiným účelům, než pro které byla stanovena. Jak už bylo uvedeno úvodem, přijetím právní úpravy akceleračních zón došlo k zásadnímu **protiústavnímu narušení principu rovnosti,** když pro vybrané typy staveb, zde větrných elektráren, byly jedny subjekty práva nedůvodně procesně zvýhodněny (pozitivní diskriminace), a jiné subjekty práva v tomto smyslu znevýhodněny. **Investoři větrných elektráren se stali právní úpravou zákonodárcem nedůvodně preferovaní ve stavebním řízení, zatímco investoři jiných staveb** nikoli (byla jim ponechána původní právní pozice). Všichni **účastníci správních řízení** staveb větrných elektráren, kteří jsou jimi hrubě zasahováni, jsou tak rovněž výrazně zasaženi do svých vlastnických práv s výrazně omezenými procesními právy, protože se nemohou daným stavbám bránit v dostatečném rozsahu pro nedůvodné zvýhodnění těchto staveb. **Není zde v žádném případě splněna ani tvrzená podmínka veřejného zájmu,** když dané stavby VTE nejsou stavby, které by musely být realizovány objektivně nedůvodně rychle, navíc jejich realizace by zcela objektivně a prokazatelně negativně zasahovala svým vlivem zcela zásadně do života obyvatel v jejich okolí. Dochází tak k narušování ústavního pořádku, a to citovaných dvou článků Listiny základních práv a svobod. V případě čl. 4, odst. 3 dochází **k nedůvodnému protekčnímu preferování správního řízení** konkrétních investorů s cílem dosažení jejich rychlejšího zisku, a to za porušení čl.4, odst.4, kdy je hrubě zasahováno do práv všech ostatních vlastníků v daném regionu a obecní samosprávy jako subjektu veřejného zájmu, tedy **kdy se zcela rezignovalo na šetřeni podstaty a smyslu práv všech dotčených subjektů práva.** Stavbou daných větrných elektráren by se výrazně omezila základní vlastnická práva všech ostatních subjektů, a zasáhlo by se současně trvale do jejich práva na život (na zdraví). Žádný veřejný zájem, který by to vyvážil, přitom nelze ani při nejvyšší dobré vůli identifikovat. **• Porušení Čl. 6, odst. 1:** Každý má právo na život. **Porušení Čl. 11, odst. 1:** Každý má právo vlastnit majetek. Vlastnické právo všech vlastníků má stejný zákonný obsah a ochranu. **Porušeni Čl. 11, odst. 3:** Vlastnictví zavazuje. Nesmí být zneužito na újmu práv druhých anebo v rozporu se zákonem chráněnými obecnými zájmy. Jeho výkon nesmí poškozovat lidské zdraví, přírodu a životní prostředí nad míru stanovenou zákonem. **K čl. 6, odst.1:** Realizaci daného záměru výstavby větrných elektráren za daných podmínek by mohlo dojít k přímému porušení práva dotčených obyvatel na život, když ten by mohl být ohrožen dopady	jednotlivé oblasti hodnoceny v kartách akceleračních oblastí (viz příloha č. 2 vyhodnocení vlivů). Pro všechny akcelerační oblasti pro FVE i pro VTE bylo v příloze č. 2 vyhodnocení vlivů provedeno vyhodnocení viditelnosti, v akceleračních oblastech pro VTE navíc odstupňované pro tři modelové výšky stožáru (tubusu) VTE, a to 120, 170 a 200 m. Návrh byl před zveřejněním s ohledem na průběžné výsledky vyhodnocení vlivů opakovaně upravován. Problematika kolizního rizika ptáků byla vyhodnocena v rámci biologického posouzení podle § 11 odst. 3, případně 4 ZOZE a SEA. Územní opatření stanovují povinnost monitoringu mortality ptáků po dobu minimálně tří let od uvedení zařízení do provozu. Současně umožňují využití technických opatření, jako jsou detekční systémy, selektivní odstávky nebo další technologie snižující kolizní riziko ptáků a VTE. Výsledky monitoringu budou sloužit k ověření skutečných vlivů a případnému nastavení dalších provozních opatření. Významné negativní vlivy, které by nebylo možné zmírnit nebo kompenzovat, nebyly v rámci SEA identifikovány. Vlivy na netopýry byly vyhodnoceny v rámci SEA pro jednotlivé AO. Územní opatření ukládají povinnost monitoringu letové aktivity netopýrů po uvedení zařízení do provozu a umožňují zavedení provozních omezení v případě zjištění zvýšeného rizika. Jedná se o opatření spočívající v omezení provozu VTE za specifických meteorologických podmínek nebo v obdobích zvýšené aktivity netopýrů. Výsledky monitoringu budou sloužit k ověření účinnosti přijatých opatření a případné optimalizaci provozu. Problematika ochrany netopýrů je tak řešena kombinací preventivních a následných opatření. Podmínky stanovené v příslušných územních opatřeních limitují rozsah terénních úprav u větrných elektráren na maximální hodnotu ± 5 m. Konkrétní vliv základových konstrukcí na puklinové systémy a kolektory podzemních vod bude předmětem podrobného hydrogeologického posouzení, které bude zpracováno jako součást dokumentace záměru a bude řešeno v rámci navazujícího řízení o povolení záměru dle stavebního zákona. Narušení systému podzemních vod se s ohledem na mělké založení naprosto převažující většiny VTE (do cca 5 m) a malou plochu narušení podloží (cca 20x20m) nepředpokládá. Vzhledem k charakteru a rozsahu potenciálních záměrů se při naplnění podmínek nepředpokládá realizace zpevněných ploch v takovém rozsahu, který by mohl významně ovlivnit vodní režim v rámci akceleračních oblastí. Významné ovlivnění mikroklimatu u FVE ani VTE se nepředpokládá. Hodnocení vlivů na veřejné zdraví bylo provedeno na úrovni koncepce (dopady byly vyhodnoceny v rámci posouzení SEA), bez vyhodnocení vlivů konkrétní stavby (nejsou známy parametry ani umístění staveb OZE v AO). Do ÚO u všech AO pro VTE je zapracována podmínka zpracování hlukové studie a minimalizace shadow flicker efektu/stroboskopického efektu je minimalizace zajištěna

Poř. č.	Připomínkové místo	Číslo jednací	Článek	AO	Připomínka	Vyhodnocení
					vlivu provozování daných elektráren, včetně hluku, zásahu do krajiny, možných námraz a přímého ohrožení zdraví. To je již doplňováno technickými vědeckými studiemi. **K čl. 11, odst.1:** Vlastnické právo všech má mít stejnou ochranu; vlastnické právo vlastníků pozemků, na kterých má byt prováděna procesně “protekčni" výstavba větrných elektráren, je však bezdůvodně preferováno zmírnění podmínek před vlastnictvím vlastníků pozemků, na kterých je provedeno obydlí. **K čl. 11, odst. 3:** Rovněž hrubě je porušován, když vlastnické právo vlastníků pozemků, na kterých chtějí investoři zvýhodněně realizovat větrné elektrárny, je zneužíváno vůči vlastníkům druhým, a výkon vlastnického práva proto, že na sousedních pozemcích bude realizována větrná elektrárna, bude poškozovat lidské zdraví, přírodu a životní prostředí nad míru stanovenou zákonem. Hodnota jejich pozemku výrazně klesne. Výhrady, které byly vůči výstavbě větrných elektráren vzneseny, přitom nikdo nevyvrací, naopak, jsou potvrzovány. • **Porušení Čl. 12, odst.1, věta první:** Obydlí je nedotknutelné. Realizaci daného záměru výstavby větrných elektráren za daných podmínek je hrubě narušováno právo všech dotčených sousedních vlastníků na nedotknutelnost obydlí. Podoba, projevy provozu daných staveb a jejich zásah do krajiny de facto jejich obydlí trvale, tj. navždy ničí. **• Procesně využíváme rovněž Občanského zákoníku c. c. 89/2012 Sb.** **§ 1042:** Vlastník se může domáhat ochrany proti každému, kdo neprávem do jeho vlastnického práva zasahuje nebo je ruší jinak než tím, že mu věc zadržuje. Tímto podáním a případně následnou další právní obranou realizujeme a budeme nadále realizovat své ústavně chráněné vlastnické právo, a to s využitím mimo jiné citovaného ustanovení občanského zákoníku, když danou stavbu a její realizací bychom chápali jako **výrazný, trvalý a neodstranitelný zásah a rušení našeho vlastnického práva,** za současného vážného narušování našeho zdraví a kvality života, a to bez relevantních a jakkoli ospravedlnitelných důvodů s výjimkou zisku soukromých investorů. Současně, jak bylo uvedeno úvodem, považujeme tento krok za krok protiústavní. **Shrnutí právní části podání** Jak jsme uvedli, realizaci staveb za využití akceleračních zón považujeme za jednání protiústavní, a zásadní právní argumentace zde existuje dle našeho názoru rovněž v případě realizace staveb ad hoc. To proto, že **dané stavby zasahují do ústavních práv ostatních subjektů v mnoha rovinách.** Stavby trvale zasahují do krajiny a tím do vlastnických práv, mohou závažně ohrozit životní prostředí a zdraví, trvale zasahují do kvality bydlení v daném regionu tímto zásahem a devalvují trvale vlastnictví ostatních subjektů. Zcela zásadně pak zasahují do výkonu místní samosprávy. Mají být realizovány protiústavně za nedůvodného **procesního preferování soukromých subjektů** ve správním řízení zákonodárcem, když k tomu není (vyjma zisku) žádný obhajitelný důvod, za současného hrubého zásahu do práv jiných včetně jednotek územních samospráv (zásah akceleračních zón do jejich územních plánů, což je výhradní pravomoc jednotek územních samospráv) a jiných vlastníků, aniž je současně vyvrácen negativní vliv trvalého provozu těchto staveb, garantována jejich bezpečná údržba a budoucí odstranění. Zastáváme názor, že dané stavby VTE nemohou být povolovány jak z důvodů jejich **protiústavního preferování a zvýhodnění stavebního řízení cestou akceleračních zón, tak z důvodů zásahu do**	používanými materiály na lopatky VTE a nastavením vypínání v kritické době slunečního svitu. Listy rotorů VTE jsou vyrobeny z kompozitního materiálu, který kombinuje nejčastěji skleněná vlákna a epoxidovou pryskyřici. Hlavní složkou epoxidových pryskyřic je bisfenol A (BPA). BPA je běžně používán při výrobě různých druhů plastů a riziko pro člověka vzniká zejména při kontaktu plastového obalu s potravinami či pitnou vodou. Vlivem opotřebování může při provozu VTE docházet k uvolňování drobných částic kompozitu a krycího povrchového nátěru v množství desítek, maximálně nižších stovek gramů ročně v případě vnitrozemských elektráren. Částice se rychle deponují na pozemcích v blízkosti VTE, kde dochází k jejich postupné degradaci. K vyluhování BPA do podzemních vod ve významné míře nedochází. V současnosti přední výrobci VTE per- apolyfluoroalkylové látky (PFAS) k povrchovému ošetření listů rotorů nepoužívají, pro povrchovou úpravu se nejčastěji aplikují netoxické polymery na bázi polyuretanu (běžná součást nátěrových hmot využívaných v domácnostech). Pro zachycení olejů v případě havárie slouží záchytné vany, případně samotná konstrukce větrné turbíny, kde většina případně uniklého oleje zůstává v tubusu. Riziko kontaminace povrchových nebo podzemních vod je řešeno podmínkou v rámci územního opatření, která stanovuje, že budou umisťovány mimo mokřady, prameniště, rašeliniště, vodní plochy a toky (trvalé i občasné) a ne blíže, než ve vzdálenosti min. 8 metrů od břehové hrany Připojení nové VTE k elektrizační soustavě je podmíněno souhlasem příslušného provozovatele distribuční soustavy. Žadatel o připojení je povinen splnit veškeré zákonné podmínky stanovené zákonem č. 458/2000 Sb. (energetický zákon). Provozovatel distribuční soustavy vydá souhlas s připojením výrobny do soustavy až po důkladném vyhodnocení vlivu na provoz soustavy. Průměrný kapacitní faktor větrných elektráren v ČR byl 23 %, při použití moderních a vyšších turbín se předpokládá jeho nárůst přes 25 %. Samozřejmě jsou v Evropě z hlediska větrného potenciálu zajímavější oblasti, ale celoevropský průměr je podobný tomu v ČR. Rozvoj větrné energetiky a využití alespoň část jejího potenciálu u nás má významný ekologický přínos při náhradě výroby elektřiny spalováním hnědého uhlí a mimo to posílí energetickou bezpečnost ČR.

Poř. č.	Připomínkové místo	Číslo jednací	Článek	AO	Připomínka	Vyhodnocení
					ústavně chráněných práv ostatních vlastníků (účastníků řízení) rovněž v případě snáze realizovat je ad hoc. Toto podání proto považujte za tzv. **kvalifikované upozornění** na otázky odpovědnosti orgánů veřejné správy za dodržování principu rovného přístupu před zákonem ve stejných nebo obdobných situacích. V případě, že by tyto stavby (tato stavba) byly povoleny (byla povolena), využijeme všech prostředků právní ochrany včetně ochrany soudní až po případnou stížnost u Ústavního soudu ČR. Žádáme proto, aby vzal správni orgán všechny námi uváděné právní argumenty se vší vážností v úvahu. **2) TECHNICKÉ VÝHRADY PROTI REALIZACI VTE** **1) Větrné elektrárny naruší krajinný ráz** Krajinný ráz je chráněn zákonem č. 114/1992 Sb. Stavby výšky 200+ m zásadně mění charakter krajiny v okruhu 20–30 km. Posouzení musí zahrnovat vizualizace a hodnocení pro konkrétní lokality, ne jen obecné konstatování. **2) Kumulativní vlivy neposouzeny** Hluk, stíny a infrazvuk je nutné hodnotit souhrnně – nejen pro jednu elektrárnu, ale pro celé větrné parky a jejich vzájemné působení. Chybějící kumulativní posouzení je typická slabina dokumentace. **3) Zastaralé přírodovědné podklady** Sčítání ptactva, průzkumy netopýrů a botanické inventáře starší 5 let neodrážejí aktuální stav. Soud opakovaně judikoval, že na základě takových podkladů nelze relevantně posoudit vliv na přírodu. Nepřihlíží se k vlivu větrných elektráren na změnu mikroklimatu lokality. Viz: „Hydrologický a mikroklimatický paradox CO2 u větrných elektráren“. Je to jeden z nejsilnějších vědeckých argumentů, protože útočí přímo na podstatu větrníků – tedy na jejich údajnou schopnost bojovat proti globálnímu oteplování. V realitě totiž větrníky v okolí svého provozu dělají přesný opak: aktivně oteplují a vysušují krajinu! **Nadzemní faktor:** Mechanické oteplování a vysychání (Vysoušeč krajiny) Větrná turbína není jen pasivní příjemce větru. Je to obrovský mixér atmosféry! • Narušení teplotní stratifikace: V noci a v klidných dnech je vzduch u země chladnější a vlhčí, zatímco výše je teplejší. Rotující lopatky (v dosahu 100–200 metrů) tento teplejší vzduch násilně srážejí k zemi. • Zvýšení přízemní teploty: Studie (např. Harvard University, Keith et al.) prokázaly, že v okolí větrných farem dochází k nárůstu nočních teplot o 0,5 °C až 1,5 °C. To se zdá málo, ale pro mikroklima je to drastická změna. • Vysoušení půdy: Tento nucený pohyb teplého vzduchu zrychluje odpařování vody z půdy a listů rostlin (evapotranspiraci). Půda pod větrníky a v jejich závětří vysychá mnohem rychleji, což přímo poškozuje zemědělskou produkci a lokální vodní cyklus. • Rozbíjení srážek: Větrné parky narušují přirozené proudění vlhkosti. Místo aby vlhkost zkondenzovala do deště, je turbínami rozptýlena. **Podzemní faktor:** Hydrogeologický "špunt" a jizva To, co se děje pod zemí, je trvalý zásah do krevního oběhu krajiny. • Betonová bariéra: Jak jsme již zmínili, stovky tun železobetonu v hloubce fungují jako přehrada. Podzemní voda, která dříve volně protékala půdními vrstvami, najednou naráží na neprostupný blok.	

Poř. č.	Připomínkové místo	Číslo jednací	Článek	AO	Připomínka	Vyhodnocení
					• Narušení kapilarity: Beton přerušuje přirozené cesty, kterými se voda dostává k povrchovým vrstvám půdy. Dochází k lokálnímu zamokření na jedné straně základu a kritickému vysychání na straně druhé. • Trvalost: Zatímco nadzemní část se dá teoreticky odmontovat, tyto hydrogeologické jizvy v podloží zůstávají "navždy"! Beton si časem degraduje, ale přitom navíc může uvolňovat látky do spodní vody a měnit její pH. **Mořský precedens:** Když se "zelený" sen zhroutí V Severním moři studie prokázaly, že obří větrné farmy: • Změnily míchání vody: Turbulence z pilířů a změna větrného proudění změnily teplotu vody a distribuci živin. • Efekt "Wake": Větrníky za sebou vytvářejí zónu otepleného, turbulentního vzduchu, která sahá desítky kilometrů. To ovlivnilo mořské ekosystémy natolik, že to popřelo původní ekologický přínos. • Zrušené projekty: Kvůli těmto zjištěním (a ekonomické neudržitelnosti) dochází k přehodnocování plánů v offshore energetice, protože se zjistilo, že lokální oteplení oceánu je nebezpečnější než teoretická úspora CO2! **4) Nedostatečné posouzení zdravotních vlivů** Infrazvuk a nízkofrekvenční hluk způsobují prokazatelné zdravotní obtíže. Pokud dokumentace odkazuje pouze na standardní akustické limity bez hodnocení nízkofrekvenční složky, je posouzení neúplné. Zamlčuje se kontaminace okolí malými částicemi plastů. které se vlivem abraze se uvolňují z točících se vrtulí. Jedná se částice tzv. věčných chemikálií. „Věčné chemikálie“ (známé pod zkratkou PFAS) jsou extrémně odolné vůči rozkladu. V přírodě se nerozkládají, hromadí se v lidském těle i prostředí a jsou spojovány s rakovinou, neplodností a sníženou imunitou. **5) Vysokonapěťové přívodní kabely uložené v zemi jsou potenciálním rizikem pro těžší zemědělské stroje pohybující se v okolí větrných elektráren** **6) Olej vytékající z převodovky špatně udržované větrné elektrárny může kontaminovat spodní vody v širokém okolí** **7) Větrné elektrárny vnášejí do elektrické sítě vyšší harmonické frekvence.** Vyšší harmonické frekvence jsou nežádoucí proudové a napěťové deformace způsobené frekvenčními měniči větrných elektráren. V síti způsobují rušení komunikace, přehřívání transformátorů a dalších komponentů přenosové sítě, vibrace motorů a snižují životnost spotřebičů. **8) Provoz větrných elektráren je nehospodárný,** bez dotací by neměl smysl	
3378.	Wohlgemuth Jan	MMR-39385-2026-81	99czm	AOV59	**Nesouhlasím s vymezením akcelerační oblasti AOV59 (Liščí vrch) pro stavbu větrných elektráren.** **Jsem proti výstavbě větrných elektráren na území AOV59.** **1) PRÁVNÍ VÝHRADY A VÝHRADY PROTI REALIZACI VTE** Schválením akceleračních zón se vymezují v České republice území, ve kterých se **protiústavně zjednodušuje a zrychluje povolovací proces pro určitý vybraný druh staveb**, tedy vyčleňuje se v rozporu s principem rovnosti před zákonem určitý druh správního řízení do zvláštního právního režimu. Základní princip rovnosti přitom vyžaduje, aby byl zákon ve stejných nebo obdobných situacích vykládán stejně pro všechny. Rovněž Ústavní soud ČR konstantně a trvale zakazuje libovůli,	**Neakceptováno.** Vymezení akcelerační oblasti AOV59 – Liščí vrch proběhlo na základě biologického posouzení konkrétních navrhovaných území podle § 11 odst. 3 resp. 4 zákona č. 249/2025 Sb. (ZOZE), jehož výsledky spolu s výsledky vyhodnocení vlivů na životní prostředí (SEA/VVURÚ, Příloha 5 k Změně č. 2 ÚRP) byly zapracovány do návrhu; oblasti, u nichž autorizované osoby identifikovaly významné negativní nebo kumulativní vlivy, byly ze Změny č. 2 ÚRP vyloučeny (odůvodnění Změny č. 2 ÚRP, odst. 32). Při vymezování akceleračních oblastí bylo postupováno v souladu se správním řádem a stavebním zákonem a byly opatřeny všechny relevantní podklady

Poř. č.	Připomínkové místo	Číslo jednací	Článek	AO	Připomínka	Vyhodnocení
					a vždy v rámci rovnosti před zákonem zkoumá, zda zákonodárce nevytvořil neodůvodněné rozdíly, které nemají racionální základ. Zde tato nedůvodná nerovnost byla zákonodárcem vytvořena pro určitý druh staveb, tedy pro nedůvodně protěžovanou skupinu stavebníků a vlastníků nemovitostí bylo vytvořeno speciální a nedůvodné zjednodušené stavební řízení, tím se vytvořil právní stav, kdy pro stavby typově trvale a často nevratně vysoce zatěžující krajinu a její obyvatele a s výraznými faktickými dopady na krajinu a její obyvatele se paradoxně zjednodušuje jejich povolováni, zatímco u staveb výrazně jednodušších se trvá na standardní náročnosti povolovacího řízeni. Pro stavebníky VTE se tedy vytvořilo ze strany zákonodárců protekční právní prostředí, tj. využila se pozitivní právní diskriminace, kterou se životni prostředí - snížením těchto klasických standardů - spíše potencionálně ohrožuje. Bylo tedy **porušeno ústavně chráněné právo na rovnost před zákonem dle čl.3 odst.1 Listiny základních práv a svobod.** Rovnost před zákonem není přitom privilegium, ale základní právo; **stavebníci VTE nemají právo být zvýhodňováni ve stavebním právu vůči ostatním stavebníkům, ale zcela naopak, bylo by důvodné a obhajitelné požadovat po nich s ohledem na náročnost staveb a jejich dopady do krajiny a na obyvatele přísnější podmínky**. “Rovnost před zákonem" je základní právní princip zaručující, že se všemi osobami je zacházeno stejně bez diskriminace, a to **včetně jakékoli pozitivní diskriminace.** Tento princip, ukotvený v ústavním pořádku (Listina základních práv a svobod), **zajišťuje rovný přístup k právům a spravedlivému procesu před orgány veřejné moci, tedy i před orgány ve stavebním řízení.** Rychlost předmětného správního řízeni v případě VTE není přitom absolutně důvodným argumentem, ale spíše naopak, svědčí v jeho neprospěch. Rychlost při náročnosti těchto staveb je spíše negativum, zvláště snižují-li se nároky na tato řízení. **Rovnost před zákonem je základní právo, které zaručuje všem stejné zacházení ve vztahu k našemu právnímu řádu dle našeho ústavního pořádku; proto zavedení akceleračních zón je nepochybně protiústavním zásahem a nemůže při obhajobě jakkoli obstát. Proto jakýkoli krok realizovaný na jejich podkladě je krokem v rozporu s právem.** Právní obhajobu však mají obce a města (a občané v referendu) **i proti větrným elektrárnám ad hoc**, tedy tzv. případ od případu mimo akcelerační zóny, pokud by byla snaha je takto stavět, a to ze všech dále uvedených důvodů. Realizaci větrných elektráren dále dochází ve vztahu k samosprávám, k účastníkům daných správních řízení, včetně obcí a měst, a objektivně vůči všem přímo i nepřímo dotčeným občanům naší země, k porušení těchto ustanovení: **• Ústavního zákona č. 1/1993 Sb., tj. Ústavy České republiky, v těchto částech** **• Porušení Čl. 7:** Stát dbá o šetrné využívání přírodních zdrojů a ochranu přírodního bohatství. Stát by tím, že by povolil realizovat podobné dílo, nedbal o šetrné využívání přírodních zdrojů a ochranu přírodního bohatství, tj. připustil by zasáhnout do krajiny natrvalo tak, že by ji regionálně zcela narušil a v zastavěné ploše natrvalo zničil. Tím by porušil daný článek Ústavy ČR. **• Porušení Čl. 8:** Zaručuje se samospráva územních samosprávných celků. **Porušení Čl. 101, odst.1:** Obec je samostatně spravována zastupitelstvem.	vyžadované právními předpisy. § 68 správního řádu se podle § 174 odst. 1 správního řádu použije pro opatření obecné povahy přiměřeně. Kumulativní posouzení vlivů na životní prostředí a veřejné zdraví bylo v rámci SEA provedeno pro každou AO (viz karty AO v příloze č. 2 SEA) i pro Změnu č. 2 ÚRP jako celek. Kumulativní vlivy na krajinný ráz je možno stanovit tam, kde existují prostorově a výškově obdobné stavby a záměry, jinak postrádá hodnocení kumulace smysl. Zadání Změny č. 2 ÚRP schválené vládou ČR nepožadovalo variantní řešení. Vlivy návrhu, včetně kumulativních vlivů, byly posouzeny na úrovni koncepce v rámci VVURÚ. Proběhlo hodnocení nulové varianty (platné znění ÚRP) vůči navrhované variantě (Změna č. 2 ÚRP). Konkrétní dopady do území byly posouzeny do té míry, do jaké je lze předvídat na úrovni koncepce, tedy bez znalosti přesného typu výrobku, rozsahu a polohy záměrů, pro jejichž urychlené povolování se akcelerační oblast vymezuje. ÚRP je celostátní dokument územního plánování vydávaný vládou ČR jako opatření obecné povahy. ÚRP vymezuje plochy a koridory mezinárodního nebo celostátního významu. V hierarchii nástrojů územního plánování je nadřazen územně plánovací dokumentaci obcí a krajů. Obce a kraje jsou povinny uvést ÚPD do souladu s platným ÚRP, dle ustanovení stavebního zákona. ÚRP neumisťuje záměry obnovitelných zdrojů energie v území, povolení těchto záměrů je předmětem navazujícího řízení. Cílem akceleračních oblastí je hospodárně využít přírodní zdroje - energii větru a energii slunečního záření, což je v souladu s čl. 7 Ústavy ČR. Možné negativní vlivy na jiné složky prostředí jsou odstraněny nebo zmírněny pečlivým výběrem oblastí a stanovením podmínek v územních opatřeních. Návrh Změny č. 2 ÚRP byl připraven v souladu s právními předpisy (včetně požadavků Listiny základních práv a svobod). K čl. 11 Listiny základních práv a svobod - zásah do vlastnického práva: AO nejsou vymezeny jako veřejně prospěšné stavby, veřejně prospěšná opatření ani asanace, tudíž z vymezení AO nevyplývá možnost vyvlastnění. K čl. 12 Listiny základních práv a svobod: Vymezení akcelerační oblasti nelze pokládat za narušení práva na nedotknutelnost obydlí ve smyslu čl. 12 Listiny základních práv a svobod. AO byly vymezovány s ohledem na podkladový dokument Akcelerační oblasti, předvýběr ploch k výstavbě VTE, Screening území ČR z hlediska ochrany krajinného rázu (Roman Bukáček, Simona Vondráčková, 2025). Při samotném návrhu akceleračních oblastí a podmínek pro ně pak byla problematika krajinného rázu dále podrobněji prověřena a v rámci vyhodnocení vlivů na udržitelný rozvoj území byly některé AO vypuštěny na základě předpokládaných významně negativních dopadů na krajinný ráz - podrobněji jsou

Poř. č.	Připomínkové místo	Číslo jednací	Článek	AO	Připomínka	Vyhodnocení
					Tím, že se připustil režim protiústavních akceleračních zón, se dále připustil zásahem zákonodárce zvenčí **protiprávní zásah do územních plánů,** jejichž obsah je jinak výsostným právem obcí a měst jako jednotek územních samospráv. **Podobným způsobem stát není oprávněn, a to ani zákonodárnou cestou, zasahovat do vyhrazené pravomoci obcí.** Schvalování územního plánu je proces ve finální kompetenci zastupitelstva obce, které rozhoduje o jeho pořízení, zadáni i finálním vydání. Přijetím akceleračních zón došlo k protiústavnímu zásahu do práva na samosprávu v této oblasti, a pokud by došlo k povolení větrné elektrárny na základě tohoto právního předpisu, jednalo by se o rozhodnutí protiústavní rovněž v mezích citovaných v článku. **• Ústavní zákon č. 2/1993 Sb. ve znění ústavního zákona č. 162/1998 Sb. a ústavního zákona č. 295/2021 Sb., Listina základních práv a svobod** **• Porušeni Čl. 4, odst. 3:** Zákonná omezení základních práv a svobod musí platit stejně pro všechny případy, které splňují stanovené podmínky. **• Porušení Čl. 4, odst. 4:** Při používání ustanovení o mezích základních práv a svobod musí být šetřeno jejich podstaty a smyslu. Taková omezení nesmějí být zneužívána k jiným účelům, než pro které byla stanovena. Jak už bylo uvedeno úvodem, přijetím právní úpravy akceleračních zón došlo k zásadnímu **protiústavnímu narušení principu rovnosti,** když pro vybrané typy staveb, zde větrných elektráren, byly jedny subjekty práva nedůvodně procesně zvýhodněny (pozitivní diskriminace), a jiné subjekty práva v tomto smyslu znevýhodněny. **Investoři větrných elektráren se stali právní úpravou zákonodárcem nedůvodně preferovaní ve stavebním řízení, zatímco investoři jiných staveb** nikoli (byla jim ponechána původní právní pozice). Všichni **účastníci správních řízení** staveb větrných elektráren, kteří jsou jimi hrubě zasahováni, jsou tak rovněž výrazně zasaženi do svých vlastnických práv s výrazně omezenými procesními právy, protože se nemohou daným stavbám bránit v dostatečném rozsahu pro nedůvodné zvýhodnění těchto staveb. **Není zde v žádném případě splněna ani tvrzená podmínka veřejného zájmu,** když dané stavby VTE nejsou stavby, které by musely být realizovány objektivně nedůvodně rychle, navíc jejich realizace by zcela objektivně a prokazatelně negativně zasahovala svým vlivem zcela zásadně do života obyvatel v jejich okolí. Dochází tak k narušování ústavního pořádku, a to citovaných dvou článků Listiny základních práv a svobod. V případě čl. 4, odst. 3 dochází **k nedůvodnému protekčnímu preferování správního řízení** konkrétních investorů s cílem dosažení jejich rychlejšího zisku, a to za porušení čl.4, odst.4, kdy je hrubě zasahováno do práv všech ostatních vlastníků v daném regionu a obecní samosprávy jako subjektu veřejného zájmu, tedy **kdy se zcela rezignovalo na šetřeni podstaty a smyslu práv všech dotčených subjektů práva.** Stavbou daných větrných elektráren by se výrazně omezila základní vlastnická práva všech ostatních subjektů, a zasáhlo by se současně trvale do jejich práva na život (na zdraví). Žádný veřejný zájem, který by to vyvážil, přitom nelze ani při nejvyšší dobré vůli identifikovat. **• Porušení Čl. 6, odst. 1:** Každý má právo na život. **Porušení Čl. 11, odst. 1:** Každý má právo vlastnit majetek. Vlastnické právo všech vlastníků má stejný zákonný obsah a ochranu.	jednotlivé oblasti hodnoceny v kartách akceleračních oblastí (viz příloha č. 2 vyhodnocení vlivů). Pro všechny akcelerační oblasti pro FVE i pro VTE bylo v příloze č. 2 vyhodnocení vlivů provedeno vyhodnocení viditelnosti, v akceleračních oblastech pro VTE navíc odstupňované pro tři modelové výšky stožáru (tubusu) VTE, a to 120, 170 a 200 m. Návrh byl před zveřejněním s ohledem na průběžné výsledky vyhodnocení vlivů opakovaně upravován. Problematika kolizního rizika ptáků byla vyhodnocena v rámci biologického posouzení podle § 11 odst. 3, případně 4 ZOZE a SEA. Územní opatření stanovují povinnost monitoringu mortality ptáků po dobu minimálně tří let od uvedení zařízení do provozu. Současně umožňují využití technických opatření, jako jsou detekční systémy, selektivní odstávky nebo další technologie snižující kolizní riziko ptáků a VTE. Výsledky monitoringu budou sloužit k ověření skutečných vlivů a případnému nastavení dalších provozních opatření. Významné negativní vlivy, které by nebylo možné zmírnit nebo kompenzovat, nebyly v rámci SEA identifikovány. Vlivy na netopýry byly vyhodnoceny v rámci SEA pro jednotlivé AO. Územní opatření ukládají povinnost monitoringu letové aktivity netopýrů po uvedení zařízení do provozu a umožňují zavedení provozních omezení v případě zjištění zvýšeného rizika. Jedná se o opatření spočívající v omezení provozu VTE za specifických meteorologických podmínek nebo v obdobích zvýšené aktivity netopýrů. Výsledky monitoringu budou sloužit k ověření účinnosti přijatých opatření a případné optimalizaci provozu. Problematika ochrany netopýrů je tak řešena kombinací preventivních a následných opatření. Podmínky stanovené v příslušných územních opatřeních limitují rozsah terénních úprav u větrných elektráren na maximální hodnotu ± 5 m. Konkrétní vliv základových konstrukcí na puklinové systémy a kolektory podzemních vod bude předmětem podrobného hydrogeologického posouzení, které bude zpracováno jako součást dokumentace záměru a bude řešeno v rámci navazujícího řízení o povolení záměru dle stavebního zákona. Narušení systému podzemních vod se s ohledem na mělké založení naprosto převažující většiny VTE (do cca 5 m) a malou plochu narušení podloží (cca 20x20m) nepředpokládá. Vzhledem k charakteru a rozsahu potenciálních záměrů se při naplnění podmínek nepředpokládá realizace zpevněných ploch v takovém rozsahu, který by mohl významně ovlivnit vodní režim v rámci akceleračních oblastí. Významné ovlivnění mikroklimatu u FVE ani VTE se nepředpokládá. Hodnocení vlivů na veřejné zdraví bylo provedeno na úrovni koncepce (dopady byly vyhodnoceny v rámci posouzení SEA), bez vyhodnocení vlivů konkrétní stavby (nejsou známy parametry ani umístění staveb OZE v AO). Do ÚO u všech AO pro VTE je zapracována podmínka zpracování hlukové studie a minimalizace shadow flicker efektu/stroboskopického efektu je minimalizace zajištěna

Poř. č.	Připomínkové místo	Číslo jednací	Článek	AO	Připomínka	Vyhodnocení
					Porušeni Čl. 11, odst. 3: Vlastnictví zavazuje. Nesmí být zneužito na újmu práv druhých anebo v rozporu se zákonem chráněnými obecnými zájmy. Jeho výkon nesmí poškozovat lidské zdraví, přírodu a životní prostředí nad míru stanovenou zákonem. **K čl. 6, odst.1:** Realizaci daného záměru výstavby větrných elektráren za daných podmínek by mohlo dojít k přímému porušení práva dotčených obyvatel na život, když ten by mohl být ohrožen dopady vlivu provozování daných elektráren, včetně hluku, zásahu do krajiny, možných námraz a přímého ohrožení zdraví. To je již doplňováno technickými vědeckými studiemi. **K čl. 11, odst.1:** Vlastnické právo všech má mít stejnou ochranu; vlastnické právo vlastníků pozemků, na kterých má byt prováděna procesně “protekčni" výstavba větrných elektráren, je však bezdůvodně preferováno zmírnění podmínek před vlastnictvím vlastníků pozemků, na kterých je provedeno obydlí. **K čl. 11, odst. 3:** Rovněž hrubě je porušován, když vlastnické právo vlastníků pozemků, na kterých chtějí investoři zvýhodněně realizovat větrné elektrárny, je zneužíváno vůči vlastníkům druhým, a výkon vlastnického práva proto, že na sousedních pozemcích bude realizována větrná elektrárna, bude poškozovat lidské zdraví, přírodu a životní prostředí nad míru stanovenou zákonem. Hodnota jejich pozemku výrazně klesne. Výhrady, které byly vůči výstavbě větrných elektráren vzneseny, přitom nikdo nevyvrací, naopak, jsou potvrzovány. • **Porušení Čl. 12, odst.1, věta první:** Obydlí je nedotknutelné. Realizaci daného záměru výstavby větrných elektráren za daných podmínek je hrubě narušováno právo všech dotčených sousedních vlastníků na nedotknutelnost obydlí. Podoba, projevy provozu daných staveb a jejich zásah do krajiny de facto jejich obydlí trvale, tj. navždy ničí. **• Procesně využíváme rovněž Občanského zákoníku c. c. 89/2012 Sb.** **§ 1042:** Vlastník se může domáhat ochrany proti každému, kdo neprávem do jeho vlastnického práva zasahuje nebo je ruší jinak než tím, že mu věc zadržuje. Tímto podáním a případně následnou další právní obranou realizujeme a budeme nadále realizovat své ústavně chráněné vlastnické právo, a to s využitím mimo jiné citovaného ustanovení občanského zákoníku, když danou stavbu a její realizací bychom chápali jako **výrazný, trvalý a neodstranitelný zásah a rušení našeho vlastnického práva,** za současného vážného narušování našeho zdraví a kvality života, a to bez relevantních a jakkoli ospravedlnitelných důvodů s výjimkou zisku soukromých investorů. Současně, jak bylo uvedeno úvodem, považujeme tento krok za krok protiústavní. **Shrnutí právní části podání** Jak jsme uvedli, realizaci staveb za využití akceleračních zón považujeme za jednání protiústavní, a zásadní právní argumentace zde existuje dle našeho názoru rovněž v případě realizace staveb ad hoc. To proto, že **dané stavby zasahují do ústavních práv ostatních subjektů v mnoha rovinách.** Stavby trvale zasahují do krajiny a tím do vlastnických práv, mohou závažně ohrozit životní prostředí a zdraví, trvale zasahují do kvality bydlení v daném regionu tímto zásahem a devalvují trvale vlastnictví ostatních subjektů. Zcela zásadně pak zasahují do výkonu místní samosprávy. Mají být realizovány protiústavně za nedůvodného **procesního preferování soukromých subjektů** ve správním řízení zákonodárcem, když k tomu není (vyjma zisku) žádný obhajitelný důvod, za současného hrubého zásahu do práv jiných včetně jednotek územních samospráv (zásah akceleračních zón do jejich územních plánů, což je výhradní pravomoc jednotek územních	používanými materiály na lopatky VTE a nastavením vypínání v kritické době slunečního svitu. Listy rotorů VTE jsou vyrobeny z kompozitního materiálu, který kombinuje nejčastěji skleněná vlákna a epoxidovou pryskyřici. Hlavní složkou epoxidových pryskyřic je bisfenol A (BPA). BPA je běžně používán při výrobě různých druhů plastů a riziko pro člověka vzniká zejména při kontaktu plastového obalu s potravinami či pitnou vodou. Vlivem opotřebování může při provozu VTE docházet k uvolňování drobných částic kompozitu a krycího povrchového nátěru v množství desítek, maximálně nižších stovek gramů ročně v případě vnitrozemských elektráren. Částice se rychle deponují na pozemcích v blízkosti VTE, kde dochází k jejich postupné degradaci. K vyluhování BPA do podzemních vod ve významné míře nedochází. V současnosti přední výrobci VTE per- apolyfluoroalkylové látky (PFAS) k povrchovému ošetření listů rotorů nepoužívají, pro povrchovou úpravu se nejčastěji aplikují netoxické polymery na bázi polyuretanu (běžná součást nátěrových hmot využívaných v domácnostech). Pro zachycení olejů v případě havárie slouží záchytné vany, případně samotná konstrukce větrné turbíny, kde většina případně uniklého oleje zůstává v tubusu. Riziko kontaminace povrchových nebo podzemních vod je řešeno podmínkou v rámci územního opatření, která stanovuje, že budou umisťovány mimo mokřady, prameniště, rašeliniště, vodní plochy a toky (trvalé i občasné) a ne blíže, než ve vzdálenosti min. 8 metrů od břehové hrany Připojení nové VTE k elektrizační soustavě je podmíněno souhlasem příslušného provozovatele distribuční soustavy. Žadatel o připojení je povinen splnit veškeré zákonné podmínky stanovené zákonem č. 458/2000 Sb. (energetický zákon). Provozovatel distribuční soustavy vydá souhlas s připojením výrobny do soustavy až po důkladném vyhodnocení vlivu na provoz soustavy. Průměrný kapacitní faktor větrných elektráren v ČR byl 23 %, při použití moderních a vyšších turbín se předpokládá jeho nárůst přes 25 %. Samozřejmě jsou v Evropě z hlediska větrného potenciálu zajímavější oblasti, ale celoevropský průměr je podobný tomu v ČR. Rozvoj větrné energetiky a využití alespoň část jejího potenciálu u nás má významný ekologický přínos při náhradě výroby elektřiny spalováním hnědého uhlí a mimo to posílí energetickou bezpečnost ČR.

Poř. č.	Připomínkové místo	Číslo jednací	Článek	AO	Připomínka	Vyhodnocení
					samospráv) a jiných vlastníků, aniž je současně vyvrácen negativní vliv trvalého provozu těchto staveb, garantována jejich bezpečná údržba a budoucí odstranění. Zastáváme názor, že dané stavby VTE nemohou být povolovány jak z důvodů jejich **protiústavního preferování a zvýhodnění stavebního řízení cestou akceleračních zón, tak z důvodů zásahu do ústavně chráněných práv ostatních vlastníků (účastníků řízení) rovněž v případě snáze realizovat je ad hoc.** Toto podání proto považujte za tzv. **kvalifikované upozornění** na otázky odpovědnosti orgánů veřejné správy za dodržování principu rovného přístupu před zákonem ve stejných nebo obdobných situacích. V případě, že by tyto stavby (tato stavba) byly povoleny (byla povolena), využijeme všech prostředků právní ochrany včetně ochrany soudní až po případnou stížnost u Ústavního soudu ČR. Žádáme proto, aby vzal správni orgán všechny námi uváděné právní argumenty se vší vážností v úvahu. **2) TECHNICKÉ VÝHRADY PROTI REALIZACI VTE** **1) Větrné elektrárny naruší krajinný ráz** Krajinný ráz je chráněn zákonem č. 114/1992 Sb. Stavby výšky 200+ m zásadně mění charakter krajiny v okruhu 20–30 km. Posouzení musí zahrnovat vizualizace a hodnocení pro konkrétní lokality, ne jen obecné konstatování. **2) Kumulativní vlivy neposouzeny** Hluk, stíny a infrazvuk je nutné hodnotit souhrnně – nejen pro jednu elektrárnu, ale pro celé větrné parky a jejich vzájemné působení. Chybějící kumulativní posouzení je typická slabina dokumentace. **3) Zastaralé přírodovědné podklady** Sčítání ptactva, průzkumy netopýrů a botanické inventáře starší 5 let neodrážejí aktuální stav. Soud opakovaně judikoval, že na základě takových podkladů nelze relevantně posoudit vliv na přírodu. Nepřihlíží se k vlivu větrných elektráren na změnu mikroklimatu lokality. Viz: „Hydrologický a mikroklimatický paradox CO2 u větrných elektráren“. Je to jeden z nejsilnějších vědeckých argumentů, protože útočí přímo na podstatu větrníků – tedy na jejich údajnou schopnost bojovat proti globálnímu oteplování. V realitě totiž větrníky v okolí svého provozu dělají přesný opak: aktivně oteplují a vysušují krajinu! **Nadzemní faktor:** Mechanické oteplování a vysychání (Vysoušeč krajiny) Větrná turbína není jen pasivní příjemce větru. Je to obrovský mixér atmosféry! • Narušení teplotní stratifikace: V noci a v klidných dnech je vzduch u země chladnější a vlhčí, zatímco výše je teplejší. Rotující lopatky (v dosahu 100–200 metrů) tento teplejší vzduch násilně srážejí k zemi. • Zvýšení přízemní teploty: Studie (např. Harvard University, Keith et al.) prokázaly, že v okolí větrných farem dochází k nárůstu nočních teplot o 0,5 °C až 1,5 °C. To se zdá málo, ale pro mikroklima je to drastická změna. • Vysoušení půdy: Tento nucený pohyb teplého vzduchu zrychluje odpařování vody z půdy a listů rostlin (evapotranspiraci). Půda pod větrníky a v jejich závětří vysychá mnohem rychleji, což přímo poškozuje zemědělskou produkci a lokální vodní cyklus. • Rozbíjení srážek: Větrné parky narušují přirozené proudění vlhkosti. Místo aby vlhkost zkondenzovala do deště, je turbínami rozptýlena.	

Poř. č.	Připomínkové místo	Číslo jednací	Článek	AO	Připomínka	Vyhodnocení
					Podzemní faktor: Hydrogeologický "špunt" a jizva To, co se děje pod zemí, je trvalý zásah do krevního oběhu krajiny. • Betonová bariéra: Jak jsme již zmínili, stovky tun železobetonu v hloubce fungují jako přehrada. Podzemní voda, která dříve volně protékala půdními vrstvami, najednou naráží na neprostupný blok. • Narušení kapilarity: Beton přerušuje přirozené cesty, kterými se voda dostává k povrchovým vrstvám půdy. Dochází k lokálnímu zamokření na jedné straně základu a kritickému vysychání na straně druhé. • Trvalost: Zatímco nadzemní část se dá teoreticky odmontovat, tyto hydrogeologické jizvy v podloží zůstávají "navždy"! Beton si časem degraduje, ale přitom navíc může uvolňovat látky do spodní vody a měnit její pH. **Mořský precedens:** Když se "zelený" sen zhroutí V Severním moři studie prokázaly, že obří větrné farmy: • Změnily míchání vody: Turbulence z pilířů a změna větrného proudění změnily teplotu vody a distribuci živin. • Efekt "Wake": Větrníky za sebou vytvářejí zónu otepleného, turbulentního vzduchu, která sahá desítky kilometrů. To ovlivnilo mořské ekosystémy natolik, že to popřelo původní ekologický přínos. • Zrušené projekty: Kvůli těmto zjištěním (a ekonomické neudržitelnosti) dochází k přehodnocování plánů v offshore energetice, protože se zjistilo, že lokální oteplení oceánu je nebezpečnější než teoretická úspora CO2! **4) Nedostatečné posouzení zdravotních vlivů** Infrazvuk a nízkofrekvenční hluk způsobují prokazatelné zdravotní obtíže. Pokud dokumentace odkazuje pouze na standardní akustické limity bez hodnocení nízkofrekvenční složky, je posouzení neúplné. Zamlčuje se kontaminace okolí malými částicemi plastů. které se vlivem abraze se uvolňují z točících se vrtulí. Jedná se částice tzv. věčných chemikálií. „Věčné chemikálie“ (známé pod zkratkou PFAS) jsou extrémně odolné vůči rozkladu. V přírodě se nerozkládají, hromadí se v lidském těle i prostředí a jsou spojovány s rakovinou, neplodností a sníženou imunitou. **5) Vysokonapěťové přívodní kabely uložené v zemi jsou potenciálním rizikem pro těžší zemědělské stroje pohybující se v okolí větrných elektráren** **6) Olej vytékající z převodovky špatně udržované větrné elektrárny může kontaminovat spodní vody v širokém okolí** **7) Větrné elektrárny vnášejí do elektrické sítě vyšší harmonické frekvence.** Vyšší harmonické frekvence jsou nežádoucí proudové a napěťové deformace způsobené frekvenčními měniči větrných elektráren. V síti způsobují rušení komunikace, přehřívání transformátorů a dalších komponentů přenosové sítě, vibrace motorů a snižují životnost spotřebičů. **8) Provoz větrných elektráren je nehospodárný,** bez dotací by neměl smysl	
3379.	Polydorová Karla	MMR-39386-2026-81	I.1.b.2.	VTE FVE	**PŘIPOMÍNKY K:** **I. návrhu Změny č. 2 Územního rozvojového plánu ČR (ÚRP ČR)** **II. Vyhodnocení vlivů návrhu Změny č. 2 ÚRP na udržitelný rozvoj území (SEA)** **III. návrhům jednotlivých územních opatření pro akcelerační oblasti (AO) vymezeným v návrhu Změny** **č. 2 ÚRP** Tímto podávám připomínku k návrhu vymezení akceleračních oblastí pro větrné elektrárny (VTE).	**Akceptováno částečně.** **Z akceleračních oblastí uvedených v připomínce byly v rámci přípravy Změny č. 2 ÚRP vypuštěny tyto oblasti: akcelerační oblast AOS5 – Malenovice byla vypuštěna, akcelerační oblast AOS12 – Dolní Nivy byla vypuštěna, akcelerační oblast AOV22 – Kryštofovy Hamry byla vypuštěna, akcelerační oblast AOV26 – Ralsko byla vypuštěna, akcelerační oblast AOV27 – Mikuleč byla**

Poř. č.	Připomínkové místo	Číslo jednací	Článek	AO	Připomínka	Vyhodnocení
					Na základě níže uvedených důvodů nesouhlasím s návrhem změny č. 2 ÚRP ČR, Vyhodnocení vlivů návrhu Změny č. 2 ÚRP na udržitelný rozvoj území (SEA) a návrhům jednotlivých územních opatření pro akcelerační oblasti (AO) vymezeným v návrhu Změny č. 2 ÚRP. Veškeré níže uvedené připomínky se vztahují současně ke všem výše uvedeným projednávaným částem veřejné vyhlášky. **A. Nedostatky návrhu** • návrh není dostatečně odůvodněn a chybí konkrétní podklady (zákon č. 500/2004 Sb.) • nebyly dostatečně posouzeny dopady na životní prostředí (zákon č. 100/2001 Sb.) • hrozí narušení krajiny a přírody (zákon č. 114/1992 Sb.) • návrh nerespektuje ochranu hodnot území a kvalitu bydlení (zákon č. 283/2021 Sb.) • nebyly posouzeny jiné varianty řešení, zejména využití brownfieldů (opuštěných a již narušených ploch) a návrh tak neodůvodněně zasahuje do volné krajiny • vychází pouze z expertních odhadů (počet věží, výkon, rozmístění) • návrh řeší problémy až dodatečně, místo aby jim předešel • nejsou dostatečně vyhodnoceny kumulativní dopady více záměrů v území **B. Příroda, krajina a životní prostředí** **1. Nedostatečné posouzení vlivů na životní prostředí** • výskyt chráněných druhů (ptáci, netopýři) a zásah do migračních tras (vlk, rys apod.) • narušení prvků ÚSES (biokoridory) • zásadní změna krajiny a její industrializace • dominantní stavby (až cca 250 m vysoké) viditelné na velké vzdálenosti • chybí posouzení nočního osvětlení • nedostatečně řešen kumulativní vliv více větrných elektráren **2. Nedostatečné posouzení vlivů na vodu a klima** • hrozí narušení vsakování vody do půdy a změna odtokových poměrů, • může dojít ke zhoršení schopnosti krajiny zadržovat vodu a riziko vysychání krajiny • chybí posouzení vlivu na mikroklima, • nejsou dostatečně řešeny dopady na vodní režim území. **3. Zemědělská půda** • zábor a znehodnocení kvalitní půdy • možné zásahy do půd I. a II. třídy ochrany (nejcennější půdy) • zhutnění půdy a zvýšení eroze a fragmentace pozemků • nejasný stav a poškození meliorací **4. Nedostatečné posouzení vlivů na obyvatele** • hluk a jeho dlouhodobý vliv nejsou dostatečně vyhodnoceny, • není dostatečně řešen stroboskopický efekt, • změna charakteru bydlení, • není dostatečně vysvětlen způsob stanovení vzdálenosti od obytné zástavby, • nebyly dostatečně posouzeny dopady na hodnotu nemovitostí a kvalitu bydlení. **C. Technická a bezpečnostní rizika** **1. Nedostatečnost navržených zmírňujících opatření** • navržená opatření pouze částečně zmírňují dopady, ale neřeší samotný střet, • řada opatření je formulována neurčitě a bez jasné kontroly jejich plnění, • významné problémy jsou odkládány až do navazujících řízení.	**vypuštěna, akcelerační oblast AOV34 – Jakartovice byla vypuštěna, akcelerační oblast AOV36 – Pomezí byla vypuštěna, akcelerační oblast AOV38 – Rohozec byla vypuštěna, akcelerační oblast AOV46 – Hřišice byla vypuštěna, akcelerační oblast AOV47 – Bukovec byla vypuštěna, akcelerační oblast AOV49 – Křeč byla vypuštěna.** **Akcelerační oblasti AOS11 – Březová, AOV21 – Miroslav, AOV24 – Lodhéřov, AOV31 – Kelč a AOV44 – Litochovice byly oproti původnímu návrhu zmenšeny. Zbývající akcelerační oblasti z rozsahu připomínky jsou v Změně č. 2 ÚRP zachovány, neboť provedené odborné posouzení neopodstatňuje jejich vyloučení.** Vymezení těchto akceleračních oblastí proběhlo na základě biologického posouzení konkrétních navrhovaných území podle § 11 odst. 3 resp. 4 ZOZE, jehož výsledky spolu s výsledky vyhodnocení vlivů na životní prostředí (SEA/VVURÚ, Příloha 5 k Změně č. 2 ÚRP) byly zapracovány do návrhu; oblasti, u nichž autorizované osoby identifikovaly významné negativní nebo kumulativní vlivy, byly ze Změny č. 2 ÚRP vyloučeny (odůvodnění Změny č. 2 ÚRP, odst. 32). Posouzení kumulativních vlivů na životní prostředí a veřejné zdraví proběhlo v rámci VVURÚ na úrovni koncepce, a to jak pro každou akcelerační oblast individuálně, tak pro Změnu č. 2 ÚRP jako celek. Pro výběr ploch akceleračních oblastí byla využita mapa citlivosti ptáků vůči VTE zpracovaná Českou společností ornitologickou; území s extrémním a vysokým kolizním rizikem do akceleračních oblastí zahrnuta nebyla. Akcelerační oblasti jsou vymezeny mimo nadregionální a regionální biocentra; územní opatření vylučují zásah do prvků lokálního ÚSES a všech biokoridorů, s výjimkou nezbytného křížení liniové dopravní a technické infrastruktury. Podmínky pro ochranu ZPF jsou součástí územního opatření pro danou akcelerační oblast, čímž bude zajištěna stejná míra ochrany ZPF jako u záměru umisťovaných na ZPF mimo akcelerační oblasti. Souhlas s odnětím ze ZPF bude taktéž vydáván. Územní opatření pro VTE ukládají povinnost vypracovat hlukovou studii zahrnující všechny stávající zdroje hluku v dotčeném území a studii minimalizace shadow flicker efektu; zákonné hygienické limity musí záměry splnit v navazujícím stavebním řízení. Konkrétní bezpečnostní podmínky jsou stanovovány stavebním úřadem v rámci povolování záměru. Vliv na cestovní ruch, rekreaci a hodnotu nemovitostí bude předmětem posouzení v navazujících řízeních; samotné vymezení akcelerační oblasti v ÚRP nezakládá právo na výstavbu VTE ani nevylučuje jiné využití území. Návrh Změny č. 2 ÚRP byl připraven v souladu s platnou legislativou ČR a EU, včetně zákona č. 249/2025 Sb. (ZOZE) a směrnice RED III; připomínka porušení principu předběžné

Poř. č.	Připomínkové místo	Číslo jednací	Článek	AO	Připomínka	Vyhodnocení
					2. Technická a bezpečnostní rizika • odlet ledu z rotorů v zimě, požáry zařízení (obtížně zvládnutelné zásahy) a zásah bleskem, • pád částí konstrukce, únik provozních kapalin, • kontaminace půdy a vody, • šíření požáru do krajiny, • v ČR dosud neexistuje právní ani metodická úprava požární bezpečnosti VTE a nejsou stanoveny konkrétní odstupové vzdálenosti od lesů či obytné zástavby z hlediska požárního rizika, • Ministerstvo dopravy připustilo existenci bezpečnostních rizik spojených s VTE, zejména vizuální distrakce řidičů, stínových efektů, nočního překážkového osvětlení, odletu ledu či havárií a odletu částí konstrukcí. Není jasně stanoveno, kdo ponese odpovědnost za případné škody na zdraví, majetku a životním prostředí. **D. Specifikace a střety dané akcelerační oblasti pro rozvoj výroby energie z energie slunečního záření:** AO č.: • AOS1 Kleštěnec; • AOS2 Bezuchov; • AOS3 Vrbka; • AOS4 Karolín; • AOS5 Malenovice; • AOS6 Zdounky; • AOS7 Ptení; • AOS8 Prusy; • AOS9 Zborovice; • AOS10 Milovice; • AOS11 Březová; • AOS12 Dolní Nivy; • AOS13 Hradčany; • AOS14 Selská vrch **Akcelerační oblasti pro rozvoj výroby energie z větrné energie** • AOV15 Moravice; • AOV16 Trhový Štěpánov; • AOV18 Norberčany; • AOV19 Trstěnice; • AOV20 Damnice; • AOV21 Miroslav; • AOV22 Kryštofovy Hamry; • AOV24 Lodhéřov; • AOV25 Zahrádka; • AOV26 Ralsko; • AOV27 Mikuleč; • AOV28 Nový Kostel; • AOV29 Býškovice; • AOV30 Kunovice; • AOV31 Kelč; • AOV33 Dětřichov nad Bystřicí;	opatrnosti není opodstatněná, neboť posouzení vlivů proběhlo na koncepční úrovni v souladu s požadavky ZOZE. K upřednostňování ekonomických zájmů nadnárodních struktur na úkor kvality života a životního prostředí se uvádí, že primárním účelem Změny č. 2 ÚRP je zajištění strategické energetické bezpečnosti, soběstačnosti České republiky a přechodu na nízkouhlíkovou energetiku, což představuje prvořadý veřejný zájem. Celý proces pořizování dokumentace je pod kontrolou dotčených orgánů státní správy, které striktně hájí výhradně zájmy chráněné zákonem, nikoliv komerční zájmy soukromých subjektů. Dlouhodobá ochrana životního prostředí, podzemních vod, biodiverzity a kvality života obyvatel je v procesu celostátního plánování garantována právě skrze objektivní vědecké a koncepční posuzování vlivů (SEA/VVURÚ) a následně skrze závazné limity v územních opatřeních, jež jsou pro jakéhokoliv budoucího investora právně závazná a nepřekročitelná. Zavedení akceleračních oblastí představuje přímou transpozici evropské legislativy (směrnice RED III) do právního řádu ČR prostřednictvím zákona č. 249/2025 Sb. Nejedná se o svévolné obcházení pravidel, nýbrž o státem legislativně zakotvený, koncepční proces racionálního rozmístění obnovitelných zdrojů energie s cílem zajistit energetickou bezpečnost státu při současné minimalizaci environmentálních rizik. Právě koncentrace procesů do fáze územního plánování (SEA) a zavedení jednotného environmentálního stanoviska podle § 11 ZOZE zajišťuje, že vlivy na krajinu a životní prostředí jsou posuzovány systémově pro celá území, nikoliv izolovaně. Právo občanů a obcí podílet se na rozhodování o území nebylo eliminováno; je realizováno v souladu se stavebním zákonem právě formou podávání věcných připomínek a námitek v procesu projednávání této územně plánovací dokumentace a následně při projednávání jednotlivých územních opatření. V rámci pořizování a zpracovávání návrhu Změny č. 2 ÚRP bylo postupováno dle ustanovení správního řádu, stavebního zákona a ZOZE a schváleného zadání vládou ČR. Vymezení akceleračních oblastí bylo projednáno s obcemi a veřejností v rámci veřejného projednání v souladu s § 96 stavebního zákona. Tím byly zákonné nároky samospráv na zapojení do procesu plně respektovány. Všechny obce a veřejnost měly možnost uplatnit své připomínky od 14. 4. 2026 až do 1. 6. 2026 k návrhu Změny č. 2 ÚRP. Odůvodnění obsahuje všechny náležitosti stanovené právními předpisy a pokud možno podrobně vysvětluje důvody, které vedly zpracovatele k návrhu v předložené podobě. Stejně tak vyhodnocení vlivů na udržitelný rozvoj území obsahuje všechny náležitosti stanovené právními předpisy a hodnotí předpokládané vlivy. Návrh Změny č. 2 ÚRP a jeho odůvodnění, návrh souvisejících územních opatření a jejich odůvodnění, i vyhodnocení vlivů na životní prostředí byly připraveny a obsahují náležitosti v souladu s příslušnými právními předpisy. Podkladem pro návrh

Poř. č.	Připomínkové místo	Číslo jednací	Článek	AO	Připomínka	Vyhodnocení
					• AOV34 Jakartovice; • AOV35 Horní Loděnice; • AOV36 Pomezí; • AOV37 Karle; • AOV38 Rohozec; • AOV40 Lomnice; • AOV42 Jamartice; • AOV44 Litochovice; • AOV45 Bušanovice; • AOV46 Hříšice; • AOV47 Bukovec; • AOV48 Chrbonín; • AOV49 Křeč; • AOV50 Obrataň; • AOV51 Řenče; • AOV52 Albrechtice; • AOV53 Záborná; • AOV54 Dobroutov; • AOV55 Košetice; **Uvedená akcelerační oblast vykazuje následující možné střety a rizika:** • konkrétní dopady na místní krajinu a charakter území, • možné střety s ochranou přírody a krajiny, • možné zásahy do života obyvatel a kvality bydlení, • možné kumulativní dopady s dalšími plánovanými záměry, • nedostatečné místní podklady a vyhodnocení. **Do uvedené oblasti mohou zasahovat:** • prvky ÚSES, • migrační trasy živočichů, • chráněná území, • evropsky významné lokality (EVL), soustava Natura 2000, • významné krajinné prvky, • kvalitní zemědělská půda, • vodní zdroje, • krajinný ráz, • kulturní a historické hodnoty území, • ochranná pásma národních kulturních památek, • ochranná pásma UNESCO. Požaduji důsledné přehodnocení navržené akcelerační oblasti a její vyloučení z návrhu změny č. 2 ÚRP. **E. Rozpor se zákony a právními předpisy ČR a EU** Návrh může být v rozporu zejména s: • zákonem č. 500/2004 Sb., správní řád, • zákonem č. 100/2001 Sb., o posuzování vlivů na životní prostředí (EIA), • zákonem č. 114/1992 Sb., o ochraně přírody a krajiny, • zákonem č. 334/1992 Sb., o ochraně zemědělského půdního fondu, • zákonem č. 283/2021 Sb., stavební zákon, • podmínkami směrnice EU RED III (nevhodně zvolená lokalita, nevyřešené dopady)	byla posouzení podle § 11 odst. 3 resp. 4 ZOZE, zpracovaná v souladu s požadavky § 7a vyhlášky č. 142/2018 Sb. Nad rámec požadavků právních předpisů byl zprovozněn mapový portál VÚK indikující míru vhodnosti území pro vymezení akcelerační oblasti a dokument Akcelerační oblasti, předvýběr ploch k výstavbě VTE, Screening území ČR z hlediska ochrany krajinného rázu (Roman Bukáček, Simona Vondráčková, 2025). S ohledem na uvedené má pořizovatel za to, že vyhověl požadavkům § 3 správního řádu. Soulad s požadavky stavebního zákona je popsán v odůvodnění Změny č. 2 ÚRP v kapitole II.1.b Vyhodnocení souladu s cíli a úkoly územního plánování a s požadavky stavebního zákona. Návrh Změny č. 2 ÚRP byl připraven v souladu s právními předpisy (včetně požadavků Listiny základních práv a svobod). K čl. 4 Listiny základních práv a svobod: Vymezení akceleračních oblastí ve Změně č. 2 ÚRP a podmínky v souvisejících územních opatřeních jsou stanoveny na základě zákona a v jeho mezích. K čl. 11 Listiny základních práv a svobod – zásah do vlastnického práva: AO nejsou vymezeny jako veřejně prospěšné stavby, veřejně prospěšná opatření ani asanace, tudíž z vymezení AO nevyplývá možnost vyvlastnění. K čl. 31 Listiny základních práv a svobod: Bylo zpracováno vyhodnocení vlivů na udržitelný rozvoj území, jehož součástí je v rámci SEA i vyhodnocení vlivů na veřejné zdraví. Žádný významný negativní vliv nebyl konstatován. Za účelem minimalizace dopadů na veřejné zdraví byly zejména stanoveny podmínky, nařizující v akceleračních oblastech pro VTE doložit ke konkrétnímu záměru podrobnou hlukovou studii a studii na shadow flicker efekt. Další podmínky na ochranu veřejného zdraví lze dle potřeby stanovit při povolování konkrétních záměrů. K čl. 35 Listiny základních práv a svobod: Akcelerační oblasti, resp. jejich využití pro zvýšení výroby energie z obnovitelných zdrojů, přispěje ke zvýšení podílu obnovitelných zdrojů na výrobě energie v ČR a tím i k příznivému životnímu prostředí. K odstranění nebo zmírnění možných negativních vlivů na jiné složky přírody byly stanoveny podmínky v územních opatřeních. Cca 80–95 % hmotnosti VTE se po skončení životnosti dá zrecyklovat. Problematické jsou kompozitní plasty z lopatek rotorů, které se dnes v Evropě většinou drtí a spalují v cementárnách. Evropští výrobci přistoupili k vývoji lopatek z recyklovatelných plastů, aby do budoucna tento handicap odstranili. Odpovědnost za škody má provozovatel větrné elektrárny, který odpovídá za její technický stav a bezpečnost provozu a to podle občanského zákoníku (zákon č. 89/2012 Sb.). Hodnocení právních a ekonomických rizik v daleké budoucnosti je mimo rámec posuzování vlivů na udržitelný rozvoj území i mimo rámec územního plánování. Odstranění

Poř. č.	Připomínkové místo	Číslo jednací	Článek	AO	Připomínka	Vyhodnocení
					• principem předběžné opatrnosti dle čl. 191 SFEU, • právem na příznivé životní prostředí dle čl. 35 Listiny základních práv a svobod, • právem na ochranu zdraví dle čl. 31 Listiny základních práv a svobod, • právem na ochranu vlastnictví dle čl. 11 Listiny základních práv a svobod. **Závěr** Navržená akcelerační oblast má zásadní střety s přírodou, krajinou, vodou i kvalitou života obyvatel. Tyto problémy nejsou řešeny, ale pouze částečně zmírňovány. Návrh nemá dostatečné podklady, neřeší varianty řešení a nedostatečně hodnotí kumulativní dopady. Z uvedených důvodů požaduji vyloučení uvedené akcelerační oblasti z návrhu změny č. 2 ÚRP. Jak může být prezentován tento způsob získávání energie jako ekologické či z důvodu udržitelného rozvoje, když jde o celou řadu neekologických procesů při vzniku a likvidaci těchto zařízení (výroba technologie, likvidace, rozvoje, oprava těchto zařízení), je neekologická. Uhlíková stopa při výrobě: Výroba oceli pro stožáry, těžba kovů (včetně prvků vzácných zemin pro magnety v generátorech) a energeticky náročná produkce betonu pro základy generují značné množství emisí CO_2 ještě předtím, než se vrtule poprvé otočí. Problém s recyklací listů: Samotné tubusy a generátory jsou snadno recyklovatelné (ocel, měď). Problémem jsou ale obří listy rotorů. Vyrábějí se z kompozitních materiálů (sklolaminát, uhlíková vlákna a pryskyřice), které se velmi těžko rozkládají a recyklují. Staré listy se proto často drtí do cementu, nebo v horším případě končí na skládkách, což se průmysl aktuálně snaží změnit vývojem plně recyklovatelných pryskyřic. Vliv na lokální faunu: Rotující lopatky představují riziko pro ptáky a netopýry. Tento problém se dnes řeší instalací ultrazvukových plašičů, kamerových systémů s umělou inteligencí (které turbínu zastaví, když se blíží orel) nebo natíráním jednoho listu na černo, což ptákům pomáhá vrtuli vnímat. Nestabilita sítě: Vítr nefouká na povel. Když nefouká vůbec, nebo naopak fouká moc, větrníky energii nedodávají. Síť pak musí zachraňovat jiné zdroje (jádro, plyn, uhlí), což stojí obrovské peníze a média to často opomíjejí. Geografické limity: To, co skvěle funguje v plochém a větrném Dánsku nebo na pobřeží Německa, nedává v kopcovitém a méně větrném Česku na většině míst smysl. Nutit větrníky všude bez ohledu na geografii je čistě politické, nikoli racionální rozhodnutí. Závislost na Číně: EU sice mluví o ekologii, ale většina klíčových surovin (neodym pro magnety) a technologií se zpracovává v Číně v uhelných provozech. Evropa si tak de facto čistí své svědomí na úkor emisí vyprodukovaných v Asii.	záměru bude probíhat v souladu s vydaným povolením záměru.

Poř. č.	Připomínkové místo	Číslo jednací	Článek	AO	Připomínka	Vyhodnocení
3380.	Benedikt Michal	MMR-39387-2026-81	99czp	AOV62	**Věc: Připomínka k návrhu Změny č. 2 Územního rozvojového plánu a k Vyhodnocení vlivů na udržitelný rozvoj území v části vymezení akceleračních oblastí pro větrné elektrárny (AOV)** jméno a příjmení / název * datum narozen adresa trvalého pobytu / sídlo * **Jste-li vlastníkem pozemku nebo stavby v dotčeném území, uveďte dle katastru:** číslo parcely: 671/38 číslo listu vlastnictví: 321 název katastrálního území: Střížovice u Plzně (758124) vymezení území dotčeného připomínkou (může být v samostatné grafické příloze): Číslo parcely 671/38 LV 321 Střížovice u Plzně (758124) AO 62 Střížovice Text připomínky (stručně uveďte, proti čemu konkrétně brojíte – např. vymezení konkrétní akcelerační oblasti, absence variantního řešení, nedostatečné posouzení kumulativních vlivů apod.): Nesouhlasím se zřízením AO62 jejíž plánovaný okraj je v nedostatečné vzdálenosti od našeho pozemku (méně než 500 m), Při případném provozu hrozí : stroboskopický efekt při západu slunce, hluk, porušení krajinného rázu. Celkově je umístění AO62 nevhodné do tak hustě obydlené oblasti Odůvodnění uplatněné připomínky (lze pokračovat na dalších stranách nebo v samostatné příloze – zde napište konkrétní důvody, odkazy na zákon, studie, chyby v dokumentaci atd.):	**Neakceptováno.** **Plocha akcelerační oblasti AOV62 – Střížovice však byla zmenšena.** Vymezení akcelerační oblasti AOV62 – Střížovice proběhlo na základě biologického posouzení konkrétních navrhovaných území podle § 11 odst. 3 resp. 4 zákona č. 249/2025 Sb. (ZOZE), jehož výsledky spolu s výsledky vyhodnocení vlivů na životní prostředí (SEA/VVURÚ, Příloha 5 k Změně č. 2 ÚRP) byly zapracovány do návrhu; oblasti, u nichž autorizované osoby identifikovaly významné negativní nebo kumulativní vlivy, byly ze Změny č. 2 ÚRP vyloučeny (odůvodnění Změny č. 2 ÚRP, odst. 32). Obavy z hluku, stroboskopického efektu a dopadu na pohodu bydlení jsou řešeny povinností zpracovat ke každému záměru VTE hlukovou studii a studii minimalizace shadow flicker efektu; zákonné hygienické limity musí záměry splnit v navazujícím stavebním řízení. Minimální vzdálenost 500 m od obytné zástavby sídel je součástí podmínek územního opatření a snižuje rizika pro obyvatele. Konkrétní záměry se nadále povolují v souladu se stavebním zákonem za podmínek stanovených v územním opatření; samotné vymezení akcelerační oblasti v ÚRP nezakládá právo na výstavbu VTE ani nevylučuje jiné využití území. Právo na ochranu zdraví je dáno platnou legislativou ČR a EU, ustanovení obecně závazných právních předpisů zejména těch týkajících se hlukové zátěže nejsou uplatněním Změny č. 2 ÚRP porušeny. Kumulaci hluku z jiných než stacionárních zdrojů (typicky hluk ze silniční, železniční a letecké dopravy) nelze vyhodnotit, jelikož pro liniové zdroje platí jiné hygienické limity.

Poř. č.	Připomínkové místo	Číslo jednací	Článek	AO	Připomínka	Vyhodnocení
3381.	Kuřík Jan	MMR-39388-2026-81	99cu	AOV38	Věc: **PŘIPOMÍNKA K NÁVRHU ZMĚNY Č. 2 ÚZEMNÍHO ROZVOJOVÉHO PLÁNU ČR (§ 97 zák. č. 283/2021 Sb., stavební zákon)** **PŘIPOMÍNKY K VYHODNOCENÍ VLIVŮ NÁVRHU ZMĚNY Č. 2 ÚZEMNÍHO ROZVOJOVÉHO PLÁNU NA UDRŽITELNÝ ROZVOJ ÚZEMÍ** **PŘIPOMÍNKY K NÁVRHŮM JEDNOTLIVÝCH ÚZEMNÍCH OPATŘENÍ K AKCELERAČNÍM OBLASTEM VYMEZENÝM V NÁVRHU ZMĚNY Č. 2 ÚZEMNÍHO ROZVOJOVÉHO PLÁNU** **I. Úvod** V souladu s možností uplatnit připomínky k návrhu Změny č. 2 Územního rozvojového plánu ČR (ÚRP ČR) podávám připomínku k vymezení akcelerační oblasti pro rozvoj výroby energie z větrné energie. Územní opatření k **AOV38**. **Vymezení území dotčeného připomínkami v Jihomoravském kraji:** - k.ú. 613011 Jeneč v obci Brťov-Jeneč (správní obvod obce s rozšířenou působností, dále jen „ORP", Blansko) - k.ú. 616010 Bukovice u Rohozce v obci Bukovice - k.ú. 739511 Rašov v obci Rašov - k.ú. 740454 Rohozec u Tišnova v obci Rohozec - k.ú. 762377 Šerkovice v obci Šerkovice - k.ú. 774634 Unín v obci Unín - k.ú. 792918 Zhoř u Rohozce v obci Zhoř (správní obvod ORP Tišnov) a současně na širší území, které může být navrženým řešením přímo či nepřímo ovlivněno. Připomínku podávám jako osoba přechodně žijící v dotčeném území, jako vlastník nemovitosti v dotčeném území, jako osoba, která může být dotčena dopady návrhu z hlediska kvality života a jako osoba hospodařící na půdě v blízkosti dotčené oblasti. Jedná se o území s významnými krajinnými, přírodními a obytnými hodnotami, které nejsou návrhem dostatečně respektovány. Níže uvádím konkrétní dopady rozdělené do jednotlivých aspektů:	**Akceptováno.** **Akcelerační oblast AOV38 – Rohozec byla vypuštěna.**

Příloha č. 5r – Vyhodnocení připomínek obcí a veřejnosti

Poř. č.	Připomínkové místo	Číslo jednací	Článek	AO	Připomínka	Vyhodnocení
					Zdravotní dopady a vliv na kvalitu vnitřního i vnějšího prostředí • **Hluk a infrazvuk:** Provoz větrných turbín generuje konstantní aerodynamický hluk a zejména nízkofrekvenční infrazvuk. Tento typ akustické zátěže prokazatelně proniká stavebními konstrukcemi obytného domu. Dlouhodobé vystavení infrazvuku vede k chronickému stresu, poruchám spánkové regenerace, bolestem hlavy a rozvoji tzv. syndromu větrných turbín (Wind Turbine Syndrome). • **Vibrace:** Nízkofrekvenční chvění přenášené jak vzduchem, tak podložím (půdou), negativně ovlivňuje lidský organismus a v dlouhodobém horizontu může vyvolat pocity nevolnosti či vnitřního neklidu. • **Světelné emise (Stroboskopický efekt a záblesky):** Rotace lopatek za slunečného počasí vytváří v pravidelných intervalech mihání stínů (stroboskopický efekt), který bude přímo zasahovat obytné místnosti a plochu zahrady. Tento jev je psychicky extrémně vyčerpávající. V noci bude klidové prostředí narušeno povinným zábleskovým červeným značením pro letecký provoz. • **Emise mikročástic z mechanického otěru:** Lopatky turbín podléhají vlivem povětrnostních podmínek (déšť, kroupy, mráz) erozi náběžných hran. Dochází tak k uvolňování a rozfukování mikroplastů, kompozitních laminátů a epoxidových pryskyřic do bezprostředního okolí, což představuje přímé riziko inhalace těchto látek při pobytu na vlastním pozemku. • **Riziko úniku provozních kapalin:** Každá turbína obsahuje stovky litrů průmyslových maziv a hydraulických olejů. Při otáčení a případných technických závadách hrozí riziko rozprašování těchto aerosolů do ovzduší a jejich spadu na moji nemovitost. **Ekonomické a majetkové aspekty** • **Prokazatelný pokles tržní hodnoty nemovitosti:** Umístění průmyslových větrných staveb do blízkosti rezidenčních objektů dramaticky snižuje atraktivitu lokality. Zahraniční i tuzemské realitní studie potvrzují pokles tržní ceny dotčených rezidenčních nemovitostí o **10 % až 30 %**, v závislosti na finální vzdálenosti od turbín. Nemovitost se stává v podstatě neprodejnou za tržní cenu. • **Zmaření investic do soběstačnosti:** Do rozvoje zahrady, stodoly a zázemí byly investovány finanční prostředky s cílem vybudovat rodinné zázemí a potravinovou nezávislost. Znehodnocením okolního prostředí budou tyto investice ekonomicky zmařeny. **Ekologické dopady a ohrožení mikroekosystému pozemku** • **Likvidace chovu včel:** Včelstva jsou extrémně citlivá na vibrace, hluk a změny elektromagnetického pole (indukované vnitroareálovými kabely a generátory). Provoz VTE v okolí pozemku naruší orientační smysl včel, povede k dezorientaci dělnic, zvýšené agresivitě nebo úhynu celých včelstev, což zcela znemožní další chov. • **Kontaminace půdy a vodních zdrojů:** Spad erodovaných mikroplastů a zbytků maziv z lopatek přímo ohrožuje kvalitu půdy na mé zahradě. Pěstování vlastních, organických potravin bude znehodnoceno rizikem kontaminace půdního fondu a povrchových či podzemních vod těžko odbouratelnými chemickými sloučeninami (včetně PFAS obsažených v nátěrech). • **Dopad na biodiverzitu a zvěř:** Infrazvuk a neustálý pohyb v krajině vytlačí z okolí drobnou zvěř, ptactvo a užitečný hmyz. Narušení potravního řetězce a přirozených biotopů v okolí pozemku povede k degradaci místní fauny a flóry. **Sociologické aspekty** • **Nucené vylidňování a ztráta komunitního života:** Degradace životního prostředí zhorší podmínky natolik, že lokalita přestane plnit rezidenční a rekreační funkci. Nemožnost plnohodnotného žití povede k postupnému odchodu obyvatel, stárnutí populace a	

Poř. č.	Připomínkové místo	Číslo jednací	Článek	AO	Připomínka	Vyhodnocení
					celkovému sociálnímu úpadku mikroregionu. Z místa pro klidný život se stane čistě průmyslová zóna. **Další negativní aspekty** • **Narušení statiky staveb:** Výstavba obřích betonových pylonů vyžaduje masivní zemní práce a zakládání. Přenos vibrací z těžké techniky během výstavby a následné vibrace z provozu mohou mít negativní vliv na statiku starších stavebních objektů na mém pozemku (zejména stodoly a obytného domu). • **Ztráta krajinného rázu:** Dominance větrných věží zcela zničí estetickou hodnotu venkovské krajiny, což má přímý vliv na psychickou pohodu a znemožňuje plnohodnotnou relaxaci na zahradě. S návrhem týkajícím se Územního opatření k AOV38. **nesouhlasím** a požaduji jeho **vyřazení nebo zásadní přepracování**, neboť vykazuje závažné nedostatky z hlediska zákonnosti, ochrany životního prostředí i dopadů na obyvatele v dané oblasti. **II. Zákonnost a nesoulad s právními předpisy ČR** **1) Rozpor se zákonem č. 500/2004 Sb., správní řád** ➢ § 3 – nebyl zjištěn stav bez důvodných pochybností ➢ § 68 – nedostatečné odůvodnění Návrh **je nepřezkoumatelný**, protože neobsahuje konkrétní podklady pro dané území. **2) Rozpor se zákonem č. 100/2001 Sb. (EIA/SEA),** chybí posouzení: ➢ kumulativních vlivů ➢ variantního řešení ➢ konkrétních dopadů na území Dokumentace SEA **je neúplná a věcně nedostatečná.** **3) Rozpor se zákonem č. 114/1992 Sb. (ochrana přírody a krajiny)** ➢ ohrožení krajinného rázu (§ 12) ➢ narušení ekologické stability ➢ zásah do biotopů a migračních tras **4) Rozpor se stavebním zákonem** ➢ § 18 a § 19 – ochrana hodnot území ➢ požadavek na udržitelný rozvoj Návrh představuje industrializaci volné krajiny **bez dostatečného odůvodnění**. **III. Nesoulad s právem Evropské unie** **1) Směrnice o ptácích (2009/147/ES) a o stanovištích (92/43/EHS)** ➢ nelze vyloučit negativní vliv na chráněné druhy ➢ chybí dostatečné biologické podklady 3	

Poř. č.	Připomínkové místo	Číslo jednací	Článek	AO	Připomínka	Vyhodnocení
					Rozpor s požadavkem vyloučení významného vlivu. **2) Směrnice EIA (2011/92/EU)** ➢ nedostatečné zapojení veřejnosti ➢ nedostatečné vyhodnocení vlivů **3) Směrnice RED III (2023/2413)** nebyla doložena priorita využití: ➢ zastavěných ploch ➢ brownfieldů ➢ technicky narušených území Vymezení ve volné krajině je v **rozporu s principem minimalizace dopadů.** **4) Princip předběžné opatrnosti (čl. 191 SFEU)** Politika Unie v oblasti životního prostředí přispívá k sledování následujících cílů: ➢➢ zachování, ochrana a zlepšování kvality životního prostředí, ➢➢ ochrana lidského zdraví, ➢➢ uvážlivé a racionální využívání přírodních zdrojů, **5) Evropská úmluva o krajině (European Landscape Convention), ETS No. 176** ➢ nedostatečná ochrana krajiny jako základní složky životního prostředí ➢ ignorování charakteru území ➢ nedostatečné zapojení veřejnosti do rozhodování o zásazích do krajiny **6) Aarhuská úmluva (Convention on Access to Information, Public Participation in Decision-making and Access to Justice in Environmental Matters), 1998** ➢ omezení práva veřejnosti na informace ➢ omezení účasti veřejnosti na rozhodovacích procesech (pouze formální zapojení) ➢ omezení práva veřejnosti na přístup k právní ochraně v záležitostech životního prostředí **<u>IV. Procesní a metodické nedostatky návrhu SEA a podkladů</u>** ➢ absence terénních biologických průzkumů ➢ práce pouze s mapovými podklady (nedostatečné) ➢ chybí reálná data o výskytu druhů ➢ variantní řešení ➢ posouzení vlivu na zdraví Bez těchto podkladů **nelze učinit kvalifikovaný závěr**. **<u>V. Odborné nedostatky vymezení AOV38</u>** **V.1 Kolize s bezpečností leteckého provozu a plochou pro SLZ**	

Poř. č.	Připomínkové místo	Číslo jednací	Článek	AO	Připomínka	Vyhodnocení
					Navržená oblast AOV38 vykazuje přímý geografický a výškový střet s aktivně využívanou plochou pro sportovní létající zařízení (SLZ) Brťov-Jeneč. AO zasahuje do koridoru provádění jižního letištního okruhu. Umístění výškových staveb v tomto prostoru představuje nepřijatelné bezpečnostní riziko pro letový provoz a je v přímém rozporu se stávajícím využitím vzdušného prostoru v dané lokalitě ➢ Absence nezbytných odborných stanovisek (k vymezení AO zcela chybí nebo nebylo veřejnosti předloženo vyjádření klíčových institucí hájících bezpečnost vzdušného prostoru - Úřadu pro civilní letectví, Řízení letového provozu a Provozovatele plochy pro SLZ Brťov – Jeneč). Absence těchto podkladů činí návrh v části AOV38 nepřezkoumatelným a v rozporu se zásadou zjištění stavu věci bez důvodných pochybností. **V.2 Ohrožení Přírodní památky (PP) Svídovec a biodiverzity území** Navržená oblast AOV38 se nachází v přímém vizuálním a ekologickém kontaktu s Přírodní památkou (PP) Svídovec. Přestože se akcelerační oblast s chráněným územím plošně nepřekrývá, její realizace představuje nepřípustné riziko pro předměty ochrany PP Svídovec v důsledku kumulativních a synergických vlivů, které zasahují do širšího okolí bez ohledu na formální hranice chráněného území: ➢ **Zásah do hydrogeologie a vodního režimu:** vymezená akcelerační oblast AOV38 a PP Svídovec tvoří z hlediska geomorfologie a hydrologie jeden funkční celek v rámci povodí potoka Lubě (č. h. p. 4-15-02-054). Vzhledem k masivnímu charakteru základových konstrukcí VTE (stovky tun betonu a oceli zasahující do hloubky podloží) existuje důvodné riziko narušení puklinových systémů podzemních vod. Tato změna může vést k destabilizaci vlhkostních poměrů v PP Svídovec, na které je existenčně vázána vzácná flóra (např. Botrychium lunaria). Dokumentace SEA zcela postrádá odborné posouzení těchto hydrologických vazeb, což činí návrh v této části nepřezkoumatelným. ➢ **Ohrožení vzácné flóry a změna mikroklimatu:** Existence unikátních vápnomilných společenstev PP Svídovec, zejména kriticky citlivé vratičky měsíční (Botrychium lunaria), medovníku meduňkolistého, vemeníku dvoulistého a lilie zlatohlavé, je přímo závislá na stabilním mikroklimatu lokality. Turbulence a míchání vzdušných mas rotory VTE o výšce 185 m v dosahu chráněného území způsobují zvýšený výpar a změny teploty přízemních vrstev vzduchu. Tyto mikroklimatické anomálie mohou vést k vysušování stanovišť a degradaci vzácných fytocenóz. Předložená dokumentace SEA zcela postrádá expertní posouzení vlivu těchto změn na konkrétní předměty ochrany PP, což činí návrh v této části neodborným a neúplným. ➢ **Vliv na chráněnou faunu (netopýři a hmyz)**: Umístění výškových staveb o celkové výšce 185 m do území, které je s PP Svídovec úzce ekologicky propojeno, představuje potenciální riziko zvýšené mortality chráněných druhů letounů (netopýrů) v důsledku barotrauma. Vzhledem k tomu, že PP Svídovec plní funkci klíčového úkrytu (refugia) a okolní plochy v AOV38 slouží jako nezbytný potravní biotop, lze důvodně předpokládat negativní ovlivnění životního cyklu dotčených populací a vznik bariérového efektu pro ptactvo a hmyz. Dokumentace SEA tato rizika a funkční ekosystémové vazby v krajině zcela opomíjí a nepředkládá relevantní odborné podklady, které by tato rizika mohly spolehlivě vyvrátit. ➢ **Narušení krajinného rázu a integrity území:** Návrh nerespektuje vizuální integritu dominanty PP Svídovec. Vztyčení průmyslových objektů o výšce 185 m v bezprostředním pohledovém horizontu této přírodní památky drasticky znehodnocuje její estetický a krajinotvorný význam. Vzhledem k extrémnímu výškovému parametru staveb dochází k narušení krajinného rázu v	

Poř. č.	Připomínkové místo	Číslo jednací	Článek	AO	Připomínka	Vyhodnocení
					celém dotčeném území, přičemž vzdálenost jednotek kilometrů je pro eliminaci tohoto negativního vizuálního ovlivnění zcela nedostatečná. Dokumentace SEA tato rizika a funkční ekosystémové vazby v krajině zcela opomíjí a nepředkládá relevantní odborné podklady, které by tato rizika mohly spolehlivě vyvrátit. Vzhledem k absenci relevantních odborných podkladů k výše uvedeným bodům nelze v této fázi učinit kvalifikovaný závěr o přijatelnosti lokality AOV38. **V.3 Rozpor vymezení s ochranou dálkového migračního koridoru:** Návrh textové části Opatření obecné povahy (OOP) stanovuje jako závaznou podmínku, že záměry OZE budou umisťovány mimo plochy a koridory územního systému ekologické stability a mimo regionální a nadregionální biokoridory. Navržené plošné vymezení akcelerační oblasti AOV38 Rohozec je však s touto vlastní podmínkou v přímém věcném rozporu, neboť do své plochy zahrnuje a přímo protíná zákonem chráněný dálkový migrační koridor. Předpoklad, že funkčnost koridoru lze zachovat pouhou lokalizací paty stožárů mimo jeho osu, je z odborného hlediska neudržitelný. Vzhledem k celkovým parametrům VTE (výška 185 m) a jejich kumulativnímu akustickému a vizuálnímu vlivu může dojít k faktickému zablokování migrační prostupnosti a znehodnocení celého segmentu DMK. Vymezení akcelerační oblasti v takto definovaném střetu s dálkovým migračním koridorem zakládá vnitřní rozpor v návrhu OOP, pročež nelze bez doplňujících odborných studií učinit kvalifikovaný závěr o přijatelnosti lokality. **V.4 Ohrožení funkčnosti Obory Střela:** Navržená oblast AOV38 se nachází v bezprostřední blízkosti (cca 600 m) trvale oploceného areálu Obory Střela, sloužícího k intenzivnímu chovu mufloní a daňčí zvěře. Vzhledem k tomu, že zvěř v uzavřené oboře nemá možnost přirozeného úniku před hlukem, infrazvukem a stroboskopickým efektem rotorů, představuje provoz VTE o výšce 185 m extrémní biologickou zátěž a riziko chronického stresu chovaných populací. Umístění takto rozměrných staveb vedle chovného areálu přímo znehodnocuje dlouhodobý hospodářský záměr a investice do správy tohoto území. Absence vyhodnocení vlivů na toto specifické hospodaření v krajině a pohodu zvířat (welfare) znemožňuje objektivní posouzení přijatelnosti záměru. **V.5 Ohrožení ptactva a jeho migračních tras:** Vymezené území AOV38 a přilehlá PP Svídovec tvoří funkční celek, který je domovem řady chráněných druhů ptactva, pro které větrné elektrárny představují přímé ohrožení kolizemi s rotory i nepřímé riziko v podobě ztráty biotopu. V tomto území je potvrzen výskyt a hnízdění druhů s velkým akčním rádiem, jako je včelojed lesní, luňák červený nebo čáp černý, pro které představují rotory o výšce 185 m v otevřené krajině fatální riziko při lovu. Okolní smíšené a listnaté lesy jsou zároveň klíčovým hnízdním biotopem silně ohroženého krutihlava obecného (Jynx torquilla) a lejska bělokrkého (Ficedula albicollis). Pro tyto lesní druhy představuje provoz VTE v bezprostřední blízkosti porostů trvalý rušivý faktor v podobě hluku a vizuálního smogu, který může vést k opuštění hnízdišť. Celá oblast navíc slouží jako lokální tahová cesta ptactva a vznik „stěny" z větrných elektráren nutí ptáky tyto trasy měnit, což zvyšuje jejich energetický výdej a stres. V předložené dokumentaci SEA zcela chybí relevantní terénní ornitologický průzkum, který by vyhodnotil sezónní výskyt a hustotu přeletů těchto druhů přes vymezené území. Bez těchto odborných podkladů nelze učinit kvalifikovaný závěr o přijatelnosti záměru. 6	

Poř. č.	Připomínkové místo	Číslo jednací	Článek	AO	Připomínka	Vyhodnocení
					V.6 Ohrožení povrchových vod a hydrologického režimu území: Vymezené území AOV38 představuje významnou plochu pro zadržování vody v krajině, která může přímo ovlivňovat hydrologickou stabilitu povodí řek Lubě a Lomničky. Výstavba větrných elektráren a doprovodné technické infrastruktury (příjezdové komunikace pro těžkou techniku, rozsáhlé manipulační a montážní plochy) může vést k plošnému záboru a silnému zhutnění půdy. Tento zásah může snižovat přirozenou schopnost území vsakovat srážkovou vodu a zvyšovat koeficient povrchového odtoku. Zrychlený odtok z takto rozsáhlých zpevněných ploch představuje riziko pro koryta obou zmíněných toků, kde může docházet k nárazovému přetížení jejich kapacity, zvýšené erozi a následnému zhoršení kvality vody v níže položených obcích. Zásadní riziko představuje již samotná fáze výstavby, kdy při rozsáhlých zemních pracích a zakládání patek v citlivém vápencovém podloží může dojít k narušení či znečištění kolektorů podzemních vod. Přítomnost těžké stavební mechanizace a manipulace s provozními hmotami a betonovými směsmi v blízkosti PP Svídovec představuje riziko úniku látek, které se v tomto typu propustného podloží mohou šířit velmi rychle. Dokumentace nedostatečně vyhodnocuje rizika spojená s přítomností technologických náplní (oleje, chladicí kapaliny) a zcela opomíjí krizové scénáře pro případ technické havárie či požáru, které by v této lokalitě mohly vést k ohrožení zdrojů podzemních vod. Vzhledem k absenci odborného hydrologického posouzení vlivu výstavby i provozu na odtokové poměry a čistotu vod v dotčeném území nelze učinit kvalifikovaný závěr o přijatelnosti záměru. **V.7 Rozpor s prioritami umisťování OZE (Směrnice RED III a zákon č. 183/2006 Sb. / 283/2021 Sb.)** Navržené vymezení oblasti AOV38 je v přímém rozporu s evropskou směrnicí RED III (2023/2413) a její probíhající transpozicí do českého právního řádu (zejména v souvislosti se zákonem č. 458/2000 Sb., energetický zákon, a stavebním zákonem). Tato legislativa jasně definuje, že pro rozvoj obnovitelných zdrojů mají být prioritně využívány tzv. „akcelerační zóny“, které jsou umisťovány na ekologicky zasažené plochy (brownfieldy, plochy u dálnic, průmyslové areály, degradované plochy). Lokalita AOV38 však sestává z dosud neporušených travnatých ploch, zemědělské půdy a především rozsáhlých lesních porostů. Umístění větrných elektráren do těchto biologicky cenných lokalit je v zásadním rozporu s principem prioritního využívání antropogenně ovlivněných ploch. V dokumentaci není uvedena informace o konkrétním rozsahu (v hektarech) nezbytného trvalého i dočasného odlesnění. Instalace moderních větrných elektráren vyžaduje vybudování extrémně širokých a zpevněných příjezdových koridorů pro nadrozměrnou techniku, stejně jako rozsáhlých manipulačních ploch. Plošné kácení lesů v této lokalitě může mít devastující dopady na stabilitu krajiny, které dokumentace dostatečně nereflektuje. Konkrétně může dojít k: ➢ **Destrukci lesního mikroklimatu a fragmentaci biotopů:** Vznik technických koridorů v souvislých lesních celcích narušuje přirozené migrační trasy a životní prostor lesní zvěře. ➢ **Trvalé ztrátě biodiverzity:** Odstranění vzrostlých porostů představuje ztrátu, kterou nelze plnohodnotně kompenzovat náhradní výsadbou v jiné lokalitě z důvodu odlišných stanovištních podmínek	

Poř. č.	Připomínkové místo	Číslo jednací	Článek	AO	Připomínka	Vyhodnocení
					Vzhledem k tomu, že dokumentace nekvantifikuje rozsah kácení ani nevyhodnocuje jeho sekundární vlivy na stabilitu lesních ekosystémů, nelze považovat záměr za dostatečně posouzený a přípustný. **V.8 Hraniční vzdálenost akcelerační zóny od obytné zástavby** Vzdálenost vymezené akcelerační zóny od obytné zástavby v obci Rohozec (cca 550–600 m) je na samotné hranici českého zákonného minima. Tato hodnota je v rozporu s preventivními odstupy v zahraniční legislativě, například s německým předpisem TA Lärm a navazujícími směrnicemi spolkových zemí, které pro obdobně hlučné provozy vyžadují odstup minimálně 1 000 m od obytné zástavby. Takto těsné umístění zakládá riziko negativních dopadů na fyzické i psychické zdraví. Navržené vymezení AO se jeví jako rozporuplné z hlediska prevence ochrany veřejného zdraví a dostatečného posouzení všech rizik záměru. **V.9 Absence výrazného větrného potenciálu a průměrná až nízká efektivita lokality** Vymezení akcelerační oblasti AOV38 postrádá odborné opodstatnění z hlediska energetické výtěžnosti. Dle oficiální **mapy průměrné rychlosti větru ve výšce 100 m n. p.** (vydané VÚK), která sloužila jako jeden z podkladů pro stanovení AO, vykazuje lokalita Rohozec a okolí pouze **průměrné až mírně podprůměrné hodnoty**. V rámci České republiky existuje značné množství větrnějších lokalit, které by měly být prioritizovány před touto přírodně a krajinně cennou oblastí. Nižší potenciál potvrzuje i globální atlas **NEWA**, podle kterého je hustota větrné energie v AOV38 nižší než v jiných částech kraje i ČR. Umístění 185 m vysokých staveb do oblasti s nižší efektivitou je v rozporu s principem **přiměřenosti zásahu** a hospodárného využívání území. Plánovaná industrializace krajiny a rozsáhlé kácení lesů zde nepřináší odpovídající energetický benefit, který by vyvážil nevratné ekologické škody. **VI. Narušení krajiny a životního prostředí** Navržené řešení povede k: ➢ zásadní změně krajinného rázu ➢ narušení horizontů a dálkových pohledů ➢ vzniku bariér v krajině ➢ narušení ekologické konektivity ➢ znehodnocení zemědělské půdy ➢ zničení migračních tras živočichů Výška staveb 180 metrů vysokých staveb znamená nadregionální dopad. **VII. Dopady na obyvatele** Návrh nedostatečně řeší negativní vliv na: ➢ hluk a nízkofrekvenční hluk ➢ stroboskopický efekt ➢ světelné zatížení ➢ kvalitu bydlení ➢ hodnotu nemovitostí Tyto **vlivy nejsou řádně vyhodnoceny.** **VIII. Kumulativní a systémové dopady**	

Poř. č.	Připomínkové místo	Číslo jednací	Článek	AO	Připomínka	Vyhodnocení
					Není řešeno: ➢ souběžné působení více projektů ➢ celkové zatížení území ➢ únosnost krajiny Hrozí **nevratná degradace území**. **IX. Absence variantního řešení** Není doloženo, že byly posuzovány jiné lokality a méně konfliktní varianty, jedná se o porušení základního principu plánování. Nebyla rovněž posouzena tzv. nulová varianta (varianta 0), tedy stav území před realizací záměru, což znemožňuje objektivní hodnocení dopadů. **X. Vyloučení EIA a nedostatečné posouzení vlivů** Navržené vymezení akceleračních oblastí má zásadní dopad i z hlediska následného povolování záměrů, neboť v těchto oblastech dochází k omezení, resp. vyloučení standardního posuzování vlivů na životní prostředí (EIA). O to vyšší nároky musí být kladeny na kvalitu, úplnost a konkrétnost podkladů a vyhodnocení vlivů na životní prostředí již na úrovni tohoto návrhu, neboť územní opatření dle ZOZE nemůže plnohodnotně nahradit individuální posouzení konkrétních záměrů. Předložený návrh však tyto požadavky nenaplňuje, zejména postrádá dostatečné vyhodnocení konkrétních lokálních dopadů, kumulativních vlivů více záměrů v území a jejich dopadů na krajinný ráz, obytné prostředí a veřejné zdraví. **XI. Hlavní požadavek** Požaduji: 1) **Vyřazení výše uvedené akcelerační oblasti z návrhu** nebo 2) Zároveň (pro případ, že nebude tomuto požadavku vyhověno) **požaduji, aby návrh změny č. 2 ÚRP ČR nebyl v této části schválen a byl vrácen k zásadnímu přepracování**, a to zejména po doplnění: • **Odborného hydrogeologického a hydrologického posouzení**, které vyhodnotí vliv základových konstrukcí a zemních prací na vápencové podloží, režim podzemních vod a odtokové poměry v povodí toků Lubě a Lomnička. • **Kvantifikace rozsahu odlesnění (v ha) a posouzení vlivu kácení na mikroklima a stabilitu ekosystému**; zároveň požaduji zdůvodnění přípustnosti zásahu do lesních celků, který je v přímém rozporu s prioritami umisťování OZE dle směrnice RED III (upřednostňování antropogenně ovlivněných ploch před volnou krajinou a lesy). • **Závazného stanoviska Úřadu pro civilní letectví a ŘLP**, které prověří přímou kolizi s letištěm Brťov-Jeneč a bezpečnostními zónami letového provozu. • **Biologického posouzení vlivu na Oboru Střela**, zejména s ohledem na welfare chované zvěře, akustický tlak a stroboskopický efekt v uzavřeném areálu. • **Terénního biologického a ornitologického průzkumu** (minimálně ve dvou vegetačních obdobích), se zaměřením na předměty ochrany PP Svídovec a hnízdiště kriticky ohrožených druhů. • **Specifického hodnocení vlivu na populace netopýrů**, zejména s ohledem na riziko mortality v důsledku barotraumatu a narušení potravních biotopů.	

Příloha č. 5r – Vyhodnocení připomínek obcí a veřejnosti

Poř. č.	Připomínkové místo	Číslo jednací	Článek	AO	Připomínka	Vyhodnocení
					• **Posouzení kumulativních vlivů v širším území**, které vyhodnotí souběžné působení více projektů a celkovou únosnost krajiny z hlediska ekologické stability. • **Odborné expertizy o zachování funkčnosti dálkového migračního koridoru velké zvěře**, která prokáže, že nedojde k bariérovému efektu a vytlačení zvěře z území v důsledku provozního hluku a vizuálního smogu VTE. • **Posouzení vlivu na krajinný ráz prostřednictvím fotovizualizací** z klíčových dominant (Květnice, Klucanina, rozhledna Babylon) a hodnocení zásahu do dálkových pohledů. • **Právní a ekonomické analýzy dopadů na hodnotu nemovitostí a výkon vlastnických práv dotčených osob**, včetně jasného určení odpovědnosti za vzniklou škodu při znehodnocení majetku. • **Zpracování odborné hlukové studie a posouzení vlivu na veřejné zdraví pro konkrétní vzdálenost 500–600 m** od obytné zástavby obce Rohozec. Tato studie má prokázat dodržení hygienických limitů pro hluk a nízkofrekvenční infrazvuk u takto extrémně krátké odstupové vzdálenosti. • **Posouzení stroboskopického efektu (míhání stínů)** pro nejbližší obytné objekty od vymezené AO. Vzhledem k extrémně nízké odstupové vzdálenosti (cca 500–600 m) a výšce staveb 185 m požaduji konkrétní výpočet předpokládaného počtu hodin expozice za rok a maximální délky trvání v minutách za den pro jednotlivé dotčené nemovitosti. Dokumentace by měla prokázat, jakým způsobem bude zajištěno nepřekročení limitů stanovených v textové části Opatření obecné povahy. • **Odůvodnění stanovení minimální odstupové vzdálenosti**, včetně vysvětlení, proč nebyl v rámci principu předběžné opatrnosti zvolen bezpečnější odstup od zastavěného území obce, který by eliminoval riziko ohrožení fyzického a psychického zdraví obyvatel. • **Doložení srovnávací analýzy energetické výtěžnosti a větrného potenciálu**, která na základě dat VÚK a atlasu NEWA objektivně prokáže efektivitu záměru v AOV38 ve srovnání s jinými lokalitami v ČR; požaduji zdůvodnění výběru této oblasti na úkor větrnějších či méně environmentálně konfliktních území s obdobnou větrností. • **Provedení testu přiměřenosti zásahu**, který vyhodnotí, zda předpokládaný (nízký) energetický přínos v této lokalitě skutečně vyvažuje nevratné ekologické škody v podobě kácení lesů, záborů půdy a narušení krajinného rázu. • **Doložení analýzy alternativ**, která prokáže reálné vyhledávání a upřednostnění ploch v Národní databázi brownfieldů před dosud neporušeným přírodním prostředím. Do doby doplnění těchto podkladů nelze území považovat za způsobilé pro vymezení akcelerační oblasti. Podané připomínky jsou blanketní, podatel si vymezuje právo připomínky doplnit ve lhůtě 15 dnů ode dne veřejného projednání.	

Příloha č. 5r – Vyhodnocení připomínek obcí a veřejnosti

Poř. č.	Připomínkové místo	Číslo jednací	Článek	AO	Připomínka	Vyhodnocení
					XII. Závěr Návrh v předložené podobě není dostatečně odůvodněný, není podložen odbornými daty, je v rozporu s právními předpisy ČR i EU a může mít závažné dopady na krajinu, životní prostředí i obyvatele, proto požaduji především vyřazení Územního opatření k A0V38 z návrhu Změny č. 2 Územního rozvojového plánu ČR. Pro případ, že tomuto požadavku nebude vyhověno, požaduji zásadní přepracování Návrhu Změny č. 2 ÚRP ČR tak, aby byl v souladu s právními předpisy a byly řádně vyhodnoceny jeho dopady. Žádám, aby tato připomínka byla řádně vypořádána v souladu se zákonem a aby bylo uvedeno konkrétní odůvodnění přijatého řešení. S pozdravem, V Uníně, dne 25.5. 2026 [redacted] Přílohy: 1. Provádění severních a jižních okruhů LK Brťov 2. AOV38 na Mapě VÚK_Prům. rychlost větru 100m n. p._srovnání ČR 3. Mapa hustoty větrné energie_100m_Rohozec 4. Mapa hustoty větrné energie_200m_Rohozec 5. Mapa rychlosti větru VÚK_zakreslená AOV38 6. Orientační znační AOV38 na Mapě VÚK_Prům. rychlost větru 100m n. p. 7. Opatření obecné povahy pro AOV38 Rohozec 8. UO38_Rohozec	

Poř. č.	Připomínkové místo	Číslo jednací	Článek	AO	Připomínka	Vyhodnocení
					Přílohy: 1. Provádění severních a jižních okruhů LK Brťov  2. AOV38 na Mapě VUK Prum. rychlost větru 100m n. p.srovnani ČR 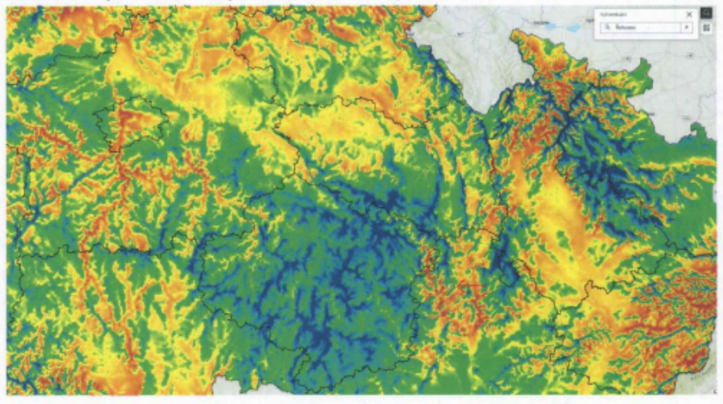	

Poř. č.	Připomínkové místo	Číslo jednací	Článek	AO	Připomínka	Vyhodnocení
					3. Mapa hustoty větrné energie 100m Rohozec 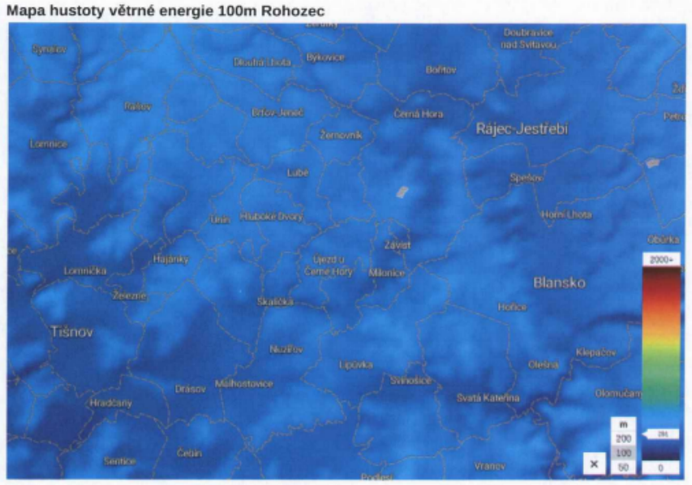 4. Mapa hustoty větrné energie 200m Rohozec 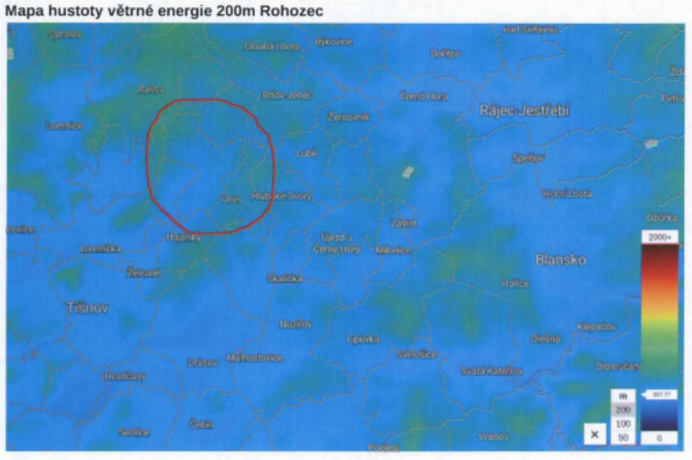	

Poř. č.	Připomínkové místo	Číslo jednací	Článek	AO	Připomínka	Vyhodnocení
					5. Mapa rychlosti větru VUK zakreslena AOV38  6. Orientační značení AOV38 na mapě VUK Prům. rychlost větru 100 m n. p. 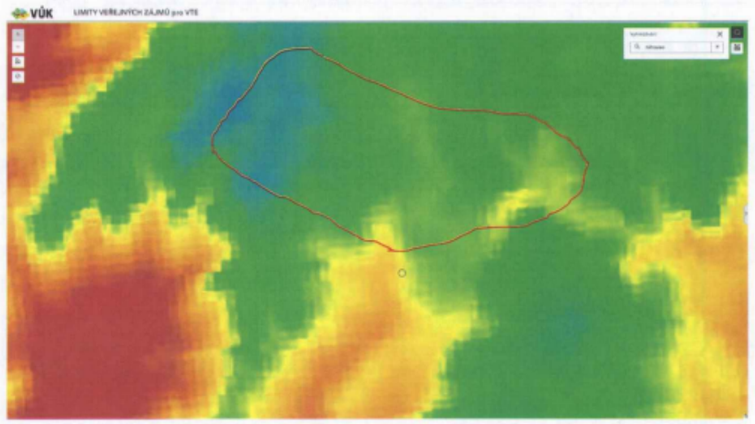	

Poř. č.	Připomínkové místo	Číslo jednací	Článek	AO	Připomínka	Vyhodnocení
3382.	Ciglerová Jana	MMR-39389-2026-81		VTE	**VÝCHODISKO NÁMITKY:** **Většina obyvatel České republiky vyjadřuje vážné obavy z masivní výstavby větrných elektráren v těsné blízkosti svých domovů a v čisté přírodě. Navrhuji proto, aby stát v rámci Územního rozvojového plánu respektoval nesouhlasné stanovisko dotčených samospráv a občanů. Vládní záměr by měl v mapách ponechat pouze ty akcelerační zóny, kde existuje prokazatelný souhlas místních obyvatel, a zbývající část unijního energetického závazku se pokusit postupně nahradit technologickými alternativami v průmyslově dotčených lokalitách, proti kterým lidé nebudou hromadně protestovat.** Věcné odůvodnění plošné námitky: Jako namítající osoba v procesu veřejného projednání Změny č. 2 ÚRP vznáším tuto samostatnou systémovou námitku vůči celkovému konceptu plošného vymezování akceleračních zón pro větrné elektrárny v přírodních lokalitách České republiky. Předložený vládní návrh vykazuje plošný celostátní nadbytek vymezených ploch (v návrhu je zařazeno 5 642 MW v zónách oproti čistému cíli 3 000 MW, což představuje převis přes 2 600 MW). Tento obří nadbytek umožňuje státu zcela eliminovat rizikové, konfliktní a společensky nepřijatelné zóny na zelených loukách a nahradit je bezpečnými, technicky reálnými a proveditelnými alternativami, které plně vyhovují Směrnici RED III bez vyvolávání odporu veřejnosti: **1. Přednostní využití průmyslových a logistických střech (D1, D5, D8, D11):** Navrhuji masivní plošné využití střech existujících logistických center, velkoskladů a průmyslových areálů v ČR. Tyto objekty mají hotovou statiku a disponují robustními elektrickými přípojkami i transformátory přímo na místě. Náklady státu a distributora na budování nové infrastruktury v krajině jsou nulové, realizace trvá řádově měsíce a nehrozí žádné střety s ochranou přírody, letectvem či hlukovými limity u lidských obydlí. **2. Průmyslové a technologické plovoucí fotovoltaiky (Floating PV):** Využití solárních konstrukcí na technických a průmyslových vodních plochách, jako jsou vytěžené štěrkopísky, zatopené lomy v uhelných pánvích nebo průmyslová odkaliště velkých chemických podniků (mimo zdroje pitné vody). Voda panely přirozeně ochlazuje, což zvyšuje efektivitu výroby elektřiny až o 15 %, omezuje odpar vody a realizace na průmyslových plochách nevyvolává žádný odpor veřejnosti ani střet s krajinným rázem. **3. Velkokapacitní bateriová úložiště (BESS) pro systémovou stabilitu sítě:** Navrhuji přednostní instalaci velkokapacitních bateriových úložišť (BESS) přímo do areálů postupně odstavovaných hnědouhelných a paroplynových elektráren. Tyto uzly již disponují nejvýkonnější transformační a síťovou infrastrukturou v zemi. Principem řešení je využití baterií jako energetického tlumiče, který v době denních přebytků z existujících fotovoltaických zdrojů absorbuje levnou energii z přenosové soustavy a v době večerních odběrových špiček ji ekonomicky efektivně uvolňuje zpět. Bateriové systémy navíc dokážou v řádu milisekund poskytovat podpůrné služby pro ČEPS k udržení stability frekvence sítě. **Tato modernizace distribuční soustavy a akumulace energie je plně akceptována Evropskou komisí v Bruselu jako legitimní naplnění unijních požadavků směrnice RED III a balíčku REPowerEU na rozvoj čisté energetiky, přičemž zcela odstraňuje nutnost budovat nestabilní větrné elektrárny na zelených loukách a šetří desítky miliard korun za stavbu nových přenosových tras.** **4. Negativní ekonomické dopady a neefektivní vynakládání prostředků na síťovou infrastrukturu:** Upozorňuji na zásadní ekonomickou nerovnováhu předložené koncepce. Výstavba větrných parků v čisté	**Neakceptováno.** Vymezení akceleračních oblastí proběhlo na základě biologického posouzení konkrétních navrhovaných území podle § 11 odst. 3 resp. 4 zákona č. 249/2025 Sb. (ZOZE), jehož výsledky spolu s výsledky vyhodnocení vlivů na životní prostředí (SEA/VVURÚ, Příloha 5 k Změně č. 2 ÚRP) byly zapracovány do návrhu; oblasti, u nichž autorizované osoby identifikovaly významné negativní nebo kumulativní vlivy, byly ze Změny č. 2 ÚRP vyloučeny (odůvodnění Změny č. 2 ÚRP, odst. 32). Pro výběr ploch akceleračních oblastí byla využita mapa citlivosti ptáků vůči VTE zpracovaná Českou společností ornitologickou; území s extrémním a vysokým kolizním rizikem do akceleračních oblastí zahrnuta nebyla. Podmínky územního opatření zahrnují ochranu biotopů, biologický dozor, monitoring mortality ptáků, detekční systémy a selektivní odstávky. Nebyly identifikovány významné negativní vlivy, které by bránily vymezení oblasti. Připomínka je však z větší části systémovou námitkou vůči konceptu plošného vymezování akceleračních oblastí pro větrné elektrárny v otevřené krajině; podatelka navrhuje jako alternativu přednostní využití střech průmyslových a logistických areálů, plovoucí fotovoltaiku na technických vodních plochách a bateriová úložiště v areálech odstavovaných elektráren. K tomu je třeba uvést, že variantní řešení nejsou relevantním územně plánovacím nástrojem pro vymezování lokalit pro OZE. Ustanovení § 4 odst. 3 ZOZE a čl. 15c směrnice RED III sice upřednostňují brownfieldy a degradované plochy, avšak nevylučují vymezení akcelerační oblasti na jiných pozemcích; vymezení výhradně na degradovaných plochách nebylo s ohledem na prostorové nároky technologie větrných elektráren proveditelné. Posouzení kumulativních vlivů proběhlo jak pro každou akcelerační oblast individuálně (karty AO, příloha č. 2 SEA), tak pro Změnu č. 2 ÚRP jako celek. K námitce týkající se střetů s ochrannými pásmy plynovodů a produktovodů a konkrétně s vlivem na Štolový přivaděč vody z Želivky v AOV16: tyto střety byly předmětem posouzení v rámci VVURÚ. Konkrétní záměry se nadále povolují v souladu se stavebním zákonem za podmínek stanovených v územním opatření, přičemž stavební úřad je povinen v navazujících řízeních prověřit veškeré podmínky bezpečnostních a ochranných pásem dotčených sítí a infrastruktury. Pokud jde o celkový objem vymezených ploch a dosažení energetických cílů, odpovídá navržený rozsah cílům vyplývajícím z platné legislativy a závazků ČR; samotné vymezení akcelerační oblasti v ÚRP nezakládá právo na výstavbu VTE ani povinnost její realizace. Zavedení akceleračních oblastí představuje přímou transpozici evropské legislativy (směrnice RED III) do právního řádu ČR prostřednictvím zákona č. 249/2025 Sb. Nejedná se o svévolné

Poř. č.	Připomínkové místo	Číslo jednací	Článek	AO	Připomínka	Vyhodnocení
					přírodě vyžaduje enormní, miliardové investice ze státního rozpočtu a z prostředků distributora do budování zcela nové síťové infrastruktury, trafostanic a drahých přenosových tras na zelené louce. Tyto vyvolané náklady na infrastrukturu pak v konečném důsledku platí stát a všichni koncoví spotřebitelé v poplatcích za distribuci. Naprosto odlišný ekonomický efekt vykazuje využití střech velkých logistických a průmyslových areálů. Ačkoliv tito vlastníci také využívají dotační tituly na samotné zdroje, **tyto objekty již dnes disponují robustní, hotovou a soukromým investorem kompletně zaplacenou vnitřní elektrickou infrastrukturou a silnými transformátory přímo v místě**. Rozumná kombinace střešních systémů a transformace průmyslových území navíc prokazatelně **eliminuje nutnost vybudovat takové množství konfliktních větrných elektráren na zelených loukách**. Přesun zón do průmyslových lokalit tak prokazatelně šetří veřejné prostředky za budování nových přenosových tras, brání znehodnocení kritické vodní infrastruktury a stabilizuje přenosovou soustavu bez nutnosti vynakládat miliardové vícenáklady na spekulativní projekty v čisté krajině. **Závěr a opomenutí produktovodů:** Zdá se, že předložená celostátní dokumentace SEA a hodnotící karty akceleračních oblastí (Příloha č. 2) vykazují plošnou systémovou nepozornost. **Ačkoliv pořizovatel ve vládním „Výkresu ploch a koridorů, včetně akceleračních oblastí celostátního významu…“ trasy dálkových plynovodů a produktovodů formálně zachytil, při samotném vyhodnocení vlivů SEA zcela rezignoval na reálné prostorové a statické prověření střetů s jejich ochrannými a bezpečnostními pásmy (což potvrzuje i zóna AOV16, kde v hodnotících kartách v kolonkách hydrologie a hmotného majetku svítí plošně neobhájená známka 0 – bez vlivu, a strategický Štolový přivaděč vody z Želivky v tomto výkresu dokonce úplně chybí).** Zavedení těchto bezkonfliktních a investičně efektivních alternativ do Územního rozvojového plánu umožní České republice splnit veškeré unijní závazky v řádných termínech, bez vyvolání stovek soudních sporů a žalob ze strany dotčených obcí a občanů. **Doporučují**, aby tyto reálné průmyslové technologie byly upřednostněny a rizikové zóny v čisté krajině z celostátní mapy byly kompletně vyřazeny.	obcházení pravidel, nýbrž o státem legislativně zakotvený, koncepční proces racionálního rozmístění obnovitelných zdrojů energie s cílem zajistit energetickou bezpečnost státu při současné minimalizaci environmentálních rizik. Celý proces pořízení Změny č. 2 ÚRP je pod konntrolou dotčených orgánů státní správy (včetně ministerstev a krajských hygienických stanic), jejichž úkolem je striktní hájení veřejných zájmů, nikoliv zájmů soukromých subjektů. Právo občanů a obcí podílet se na rozhodování o území nebylo eliminováno; je realizováno v souladu se stavebním zákonem právě formou podávání věcných připomínek a námitek v procesu projednávání této územně plánovací dokumentace a následně při projednávání jednotlivých územních opatření. Obecný požadavek na úplné stažení návrhu Změny č. 2 ÚRP z důvodu nesouhlasu s její samotnou legislativní podstatou proto nelze akceptovat. K upřednostňování ekonomických zájmů nadnárodních struktur na úkor kvality života a životního prostředí se uvádí, že primárním účelem Změny č. 2 ÚRP je zajištění strategické energetické bezpečnosti, soběstačnosti České republiky a přechodu na nízkouhlíkovou energetiku, což představuje prvořadý veřejný zájem. Dlouhodobá ochrana životního prostředí, podzemních vod, biodiverzity a kvality života obyvatel je v procesu celostátního plánování garantována právě skrze objektivní vědecké a koncepční posuzování vlivů (SEA/VVURÚ) a následně skrze závazné limity v územních opatřeních, jež jsou pro jakéhokoliv budoucího investora právně závazná a nepřekročitelná.

Poř. č.	Připomínkové místo	Číslo jednací	Článek	AO	Připomínka	Vyhodnocení
3383.	Payerová Zdenka	MMR-39390-2026-81	99cx, 99cy, 99czd, 99czv, 99czw, 99czx, 99czzk	AOV44, AOV45, AOV50, AOV69, AOV70, AOV71, AOV87	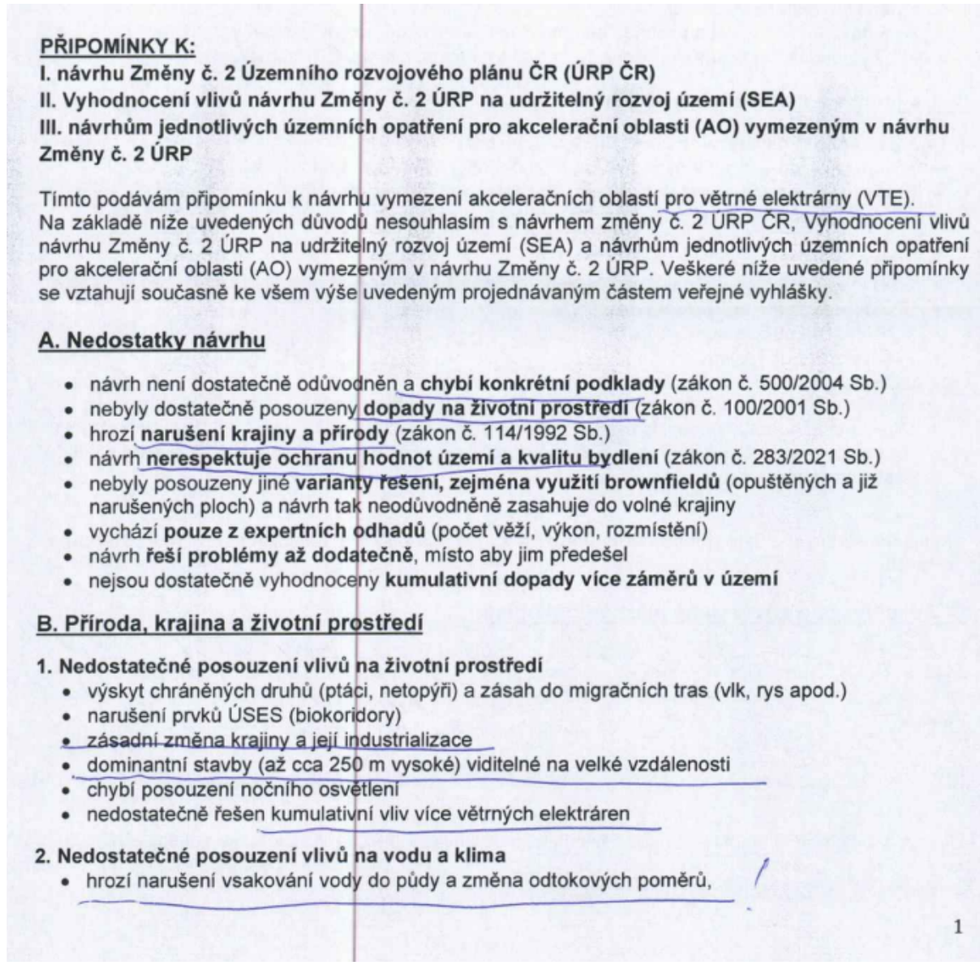	**Akceptováno částečně.** **Akcelerační oblasti AOV69 – Strážné, AOV71 – Hořice a AOV87 – Machnatec byly vypuštěny. Akcelerační oblast AOV71 – Hořice byla vypuštěna. Akcelerační oblast AOV44 – Litochovice byla zmenšena.** Akcelerační oblasti AOV45 – Bušanovice, AOV50 – Obrataň a AOV70 – Bohdalovice jsou v návrhu Změny č. 2 ÚRP zachovány. Jejich vymezenení proběhlo na základě biologického posouzení konkrétních navrhovaných území podle § 11 odst. 3 resp. 4 zákona č. 249/2025 Sb. (ZOZE), jehož výsledky spolu s výsledky vyhodnocení vlivů na životní prostředí (SEA/VVURÚ, Příloha 5 k Změně č. 2 ÚRP) byly zapracovány do návrhu; oblasti, u nichž autorizované osoby identifikovaly významné negativní nebo kumulativní vlivy, byly ze Změny č. 2 ÚRP vyloučeny (odůvodnění Změny č. 2 ÚRP, odst. 32). Pro výběr ploch akceleračních oblastí byla využita mapa citlivosti ptáků vůči VTE zpracovaná Českou společností ornitologickou; území s extrémním a vysokým kolizním rizikem do akceleračních oblastí zahrnuta nebyla. Pro každou akcelerační oblast bylo zpracováno biologické posouzení, jehož výsledky byly zapracovány do podmínek územních opatření (ochrana biotopů, biologický dozor, monitoring mortality ptáků, detekční systémy, selektivní odstávky). Akcelerační oblasti jsou vymezeny mimo nadregionální a regionální biocentra; územní opatření vylučují zásah do prvků lokálního ÚSES a všech biokoridorů, s výjimkou nezbytného křížení liniové dopravní a technické infrastruktury. Posouzení kumulativních vlivů na životní prostředí a veřejné zdraví proběhlo v rámci VVURÚ na úrovni koncepce, a to jak pro každou akcelerační oblast individuálně, tak pro Změnu č. 2 ÚRP jako celek. Územní opatření pro VTE ukládají povinnost vypracovat hlukovou studii zahrnující všechny stávající zdroje hluku v dotčeném území; zákonné hygienické limity musí záměry splnit v navazujícím stavebním řízení. Minimální vzdálenost 500 m od obytné zástavby sídel snižuje rizika pro obyvatele. Konkrétní bezpečnostní podmínky jsou stanovovány stavebním úřadem v rámci povolování záměru. Minimalizace stroboskopického efektu (tj. odlesků slunce od lopatek) a shadow flicker efektu (tj. míhání stínů) je řešena požadavkem na zpracování studie působení konkrétního záměru; doložení studie bude ověřeno při povolení konkrétního záměru.U shadow flicker efektu se požaduje prokázání nepřekročení doby trvání efektu na obytnou zástavbu 30 hodin ročně, s případným nastavením vypínání v kritické době slunečního svitu.Minimalizace stroboskopického efektu se běžně řeší vhodnými materiály a nátěry lopatek. Podmínky pro ochranu ZPF jsou součástí územního opatření pro danou akcelerační oblast, čímž bude zajištěna stejná míra ochrany ZPF jako u záměru umisťovaných na ZPF mimo

Poř. č.	Připomínkové místo	Číslo jednací	Článek	AO	Připomínka	Vyhodnocení
					• může dojít ke zhoršení schopnosti krajiny zadržovat vodu a riziko vysychání krajiny • chybí posouzení vlivu na mikroklima, • nejsou dostatečně řešeny dopady na vodní režim území. **3. Zemědělská půda** • zábor a znehodnocení kvalitní půdy • možné zásahy do půd I. a II. třídy ochrany (nejcennější půdy) • zhutnění půdy a zvýšení eroze a fragmentace pozemků • nejasný stav a poškození meliorací **4. Nedostatečné posouzení vlivů na obyvatele** • hluk a jeho dlouhodobý vliv nejsou dostatečně vyhodnoceny, • není dostatečně řešen stroboskopický efekt, • změna charakteru bydlení, • není dostatečně vysvětlen způsob stanovení vzdálenosti od obytné zástavby, • nebyly dostatečně posouzeny dopady na hodnotu nemovitostí a kvalitu bydlení. **C. Technická a bezpečnostní rizika** **1. Nedostatečnost navržených zmírňujících opatření** • navržená opatření pouze částečně zmírňují dopady, ale neřeší samotný střet, • řada opatření je formulována neurčitě a bez jasné kontroly jejich plnění, • významné problémy jsou odkládány až do navazujících řízení. **2. Technická a bezpečnostní rizika** • odlet ledu z rotorů v zimě, požáry zařízení (obtížně zvládnutelné zásahy) a zásah bleskem, • pád části konstrukce, únik provozních kapalin, • kontaminace půdy a vody, • šíření požáru do krajiny, • v ČR dosud neexistuje právní ani metodická úprava požární bezpečnosti VTE a nejsou stanoveny konkrétní odstupové vzdálenosti od lesů či obytné zástavby z hlediska požárního rizika, • Ministerstvo dopravy připustilo existenci bezpečnostních rizik spojených s VTE, zejména vizuální distrakce řidičů, stínových efektů, nočního překážkového osvětlení, odletu ledu či havárií a odletu částí konstrukcí. Není jasně stanoveno, kdo **ponese odpovědnost za případné škody na zdraví, majetku a životním prostředí.** **D. Specifikace a střety dané akcelerační oblasti** AO č.: 44, 45, 50, 69, 70, 71, (87) ROŽMBERK 4/ULTRAV!! Oblast: HTOCHOVICE, HILEJOVICE, PŘEDSLAVICE, CEPEDOVICE, VOLYNĚ, BOHUNICE, TYRŽICE ! Kraj: JIHOČESKÝ Uvedená akcelerační oblast vykazuje následující možné střety a rizika: (doplňte dle odůvodnění AO) • konkrétní dopady na místní krajinu a charakter území,	akcelerační oblasti. Souhlas s odnětím ze ZPF bude taktéž vydáván. Vliv na vodní režim a podzemní vody bude předmětem podrobného posouzení v navazujícím řízení. Konkrétní záměry se nadále povolují v souladu se stavebním zákonem za podmínek stanovených v územním opatření. V rámci souvisejících územních opatření jsou stanoveny podmínky, které zajišťují ochranu protierozních opatření, funkčních melioračních zařízení, vodních toků a ploch a rovněž omezující možné terénní úpravy. Vzhledem k charakteru a rozsahu potenciálních záměrů se při naplnění podmínek nepředpokládá realizace zpevněných ploch v takovém rozsahu, který by mohl významně ovlivnit vodní režim v rámci akceleračních oblastí. Aby bylo možno zajistit nezbytnou bezpečnost leteckého provozu a zároveň v maximální možné míře omezit rušivé vlivy světla na obyvatele a okolní ekosystémy, jsou stanoveny podmínky, které musí být splněny při povolení záměru. Pro bezpečnost leteckého provozu musí být použito výhradně přerušované světlo s minimální požadovanou intenzitou. Frekvence záblesků musí být v rozmezí 20–60 záblesků za minutu a světla musí být stíněna ze stran tak, aby byla viditelná pouze seshora. Je výslovně zakázáno používat stálé světlo, rychle pulzující červené světlo nebo široce rozptýlené světlo. Použití certifikovaných technologií větrných elektráren, vybavení prvky, které snižují riziko požáru apod., postupů výstavby, bude záležitostí povolování konkrétních záměrů stavebním úřadem. Rovněž při žádosti o udělení licence na výrobu elektřiny, kterou uděluje Energetický regulační úřad musí provozovatel prokázat, že splňuje bezpečnostní a provozní požadavky splnění norem. Obavy z ohrožení lidí nejsou podloženy reálnými daty z mnohaletého provozu desetitisíců větrných elektráren v Evropě.

Poř. č.	Připomínkové místo	Číslo jednací	Článek	AO	Připomínka	Vyhodnocení
3384.	Janeček Jiří	MMR-39391-2026-81	99czzk	AOV87	**Námitka proti návrhu akcelerační zóny AOV87 Machnatec** **Lokalita: Malšín – Rožmberk nad Vltavou – Vyšší Brod, úpatí Šumavy** Téma: žádost o politické přezkoumání a vyřazení AOV87 Machnatec ze zrychleného režimu pro větrnou energetiku  *Krajina v oblasti Malšín/Ostrov*  Vážení, Podávám námitku proti návrhu akcelerační zóny AOV87 Machnatec, která se nachází na úpatí Šumavy, ze seznamu akceleračních zón pro větrnou energetiku. Nepíšu jen za sebe, ale i za obyvatele Malšína a lidí z okolních obcí. Obdobně jako já, byť s větší institucionální váhou, postupují starostové dotčených města obcí — Vyššího Brodu, Rožmberka nad Vltavou, Malšína a dalších, s nimiž tuto věc konzultuji. Obracím se na vás i proto, že právě tento případ podle mého názoru ukazuje, proč je nutné k akceleračním zónám přistupovat politicky, rozumně a nikoli mechanicky. Nejde o ideologický odpor k	**Akceptováno.** **Akcelerační oblast AOV87 – Machnatec byla vypuštěna.**

Poř. č.	Připomínkové místo	Číslo jednací	Článek	AO	Připomínka	Vyhodnocení
					obnovitelným zdrojům. Jde o konkrétní krajinu, konkrétní obce, konkrétní lidi a konkrétní přírodní, historickou a kulturní hodnotu jižních Čech. **Osobní důvody mé žádosti** Jsem obyvatelem obce Malšín a bydlím přibližně 500 metrů od plánované zóny. Oblast AOV87 Machnatec leží v historicky cenné lokalitě nedaleko významných národních kulturních památek — hradu Rožmberk nad Vltavou a cisterciáckého kláštera ve Vyšším Brodě. Jde o místo, které dosud nenarušují výrazné civilizační prvky. Nejsou zde tovární komíny, chladicí věže, průmyslové areály, světelný smog ani významný hlukový smog. Oblast s rozptýlenou zástavbou má specifický krajinný ráz s panoramatickými pohledy do dosud neponičené šumavské a podšumavské přírody. Větrné elektrárny by zde radikálně změnily charakter krajiny jako celku. Za zvlášť paradoxní považuji, že obyvatelé tohoto regionu už v minulosti větrné elektrárny opakovaně odmítli, a přesto se tato oblast znovu objevila v návrhu akceleračních zón. Pokud by byla AOV87 schválena, některé obce a osady by se mohly ocitnout v situaci, kdy by byly větrnými turbínami obklopeny z několika stran. Například Ostrov, část obce Malšín, by se mohl stát skutečným „ostrovem" uprostřed technicky změněné krajiny. Navrhovaná výška větrných elektráren v AOV87 je až 185 metrů. To je přibližně o 30 metrů více než chladicí věže Jaderné elektrárny Temelín a současně více než výška vysílače Kleť, který je nejvyšší stavbou jižních Čech. Oblast je bohatá na zvěř srnčí, daňčí i jelení. V širším území se vyskytují chráněné druhy ptáků, dravců, netopýrů a velkých savců. Místní lidé upozorňují také na výskyt luňáka červeného, orla mořského a rysa ostrovida. Právě proto by tato lokalita podle mého názoru neměla být posuzována zrychleným režimem, ale naopak mimořádně pečlivě. Oblast je navíc turisticky velmi exponovaná. Nejde jen o hrad Rožmberk, klášter Vyšší Brod a řeku Vltavu, kterou každoročně využívají desetitisíce vodáků. Jde také o Lipensko, cykloturistiku, pěší turistiku, rekreaci a celkový obraz jižních Čech jako kraje kulturní krajiny, památek, řeky a přírody. Krajina je nedílnou součástí našeho kulturního dědictví. Prostředí, v němž žijeme a které nás obklopuje, má nevyčíslitelnou historickou, kulturní, rekreační a lidskou hodnotu. Naší povinností je chránit ji a předat dalším generacím v co nejlepším stavu. Výstavba větrných elektráren v AOV87 by podle mého názoru zásadně ovlivnila krajinný ráz Vyšebrodska, Rožmberska, Lipenska, Českokrumlovska a tím i významné části jižních Čech. Prosím vás proto, zvažte, zda bohatství, které skýtá krajina, historie a příroda v okolí AOV87 Machnatec, nemá mnohem větší hodnotu než produkce elektřiny v celorepublikově zanedbatelném množství. **Můj příběh** Na důchod jsme se s manželkou rozhodli za celoživotní úspory postavit dům s penzionem na průmyslem nedotčeném úpatí Šumavy, v čisté a nádherné přírodě / v Ostrově, části obce Malšín/. Z územního plánu bylo zřejmé, že v oblasti nehrozí žádná výstavba, která by narušovala krajinný ráz, čistou přírodu a klid. Ideální místo pro spokojený život i podnikání v oblasti ubytování. V době stavby byl dvakrát zamítnut záměr stavět v blízkém okolí větrné elektrárny díky silnému odporu veřejnosti i odborných posudků. Bylo tedy zřejmé, že dům bude stát v nedotčené, turisticky oblíbené	

Poř. č.	Připomínkové místo	Číslo jednací	Článek	AO	Připomínka	Vyhodnocení
					krajině. Akcelerační oblast AOV87 Machnatec pro nás znamená zmařenou investici, naprosté znehodnocení nemovitosti a podnikání v ubytování, . Kdo by se chtěl ubytovat uprostřed lesa větrných elektráren? Náš dům by byl obklíčen větrníky ze tří stran! Rozhodně bychom se nerozhodli stavět v místě, kde hrozí taková výstavba, pokud bychom o takové možnosti věděli. Lidé si také nepostaví dům, kde by mohla vést třeba dálnice. Jenže u dálnice to vědí dlouho dopředu, neboje alespoň předvídatelné, kudy zřejmě povede. Vymezení AOV 87 nám ze života udělalo peklo — potenciálně zničené prostředí, zničené podnikání, zničený smysl života. **Odborné doplnění žádosti: proč je AOV87 Machnatec nevhodná pro akcelerační režim** Vážení, dovoluji si k osobní žádosti doplnit také věcný rozbor, protože se domnívám, že AOV87 Machnatec není jen místní problém několika obyvatel. Je to modelový politický případ, zda stát dokáže ochránit krajinu jejíž hodnota je natolik cenná, že by její industrializace byla nenahraditelnou ztrátou pro budoucí generace. **1.AOV87 Machnatec není bezkonfliktní lokalita** Podle zveřejněného opatření obecné povahy je AOV87 Machnatec určena pro rozvoj výroby energie z větru a zasahuje do katastrálních území Ostrov na Šumavě a Šafléřov v obci Malšín, Horní Jílovice v obci Rožmberk nad Vltavou a Bolechy a Hrudkov v obci Vyšší Brod. Návrh zároveň připouští větrné elektrárny až do výšky 185 metrů. [I] To samo o sobě ukazuje, že nejde o drobný lokální zásah. Stavby této výšky by se v podhorské krajině nestaly pouze technickým zařízením, ale novou dominantou krajiny. V území, kde jsou hlavními hodnotami příroda, historické horizonty, rozptýlená zástavba a turistika, by šlo o zásadní změnu charakteru celého prostoru. **2.Lokalita má silný památkový a historický kontext** AOV87 se nachází v širší pohledové a krajinné vazbě na hrad Rožmberk nad Vltavou a klášter Vyšší Brod. Národní památkový ústav už v roce 2024 výslovně uvedl, že záměr tří vysokých větrných elektráren v blízkosti Rožmberka představuje výrazné ohrožení památkových a krajinářských hodnot hradu a historického města Rožmberk. [2] NPÚ dále upozornil, že mohutné větrné elektrárny by razantně a trvale znehodnotily kulturní hodnoty architektonického a urbanistického souboru Rožmberka. Zvlášť důležité je, že NPÚ nepovažuje problém jen za otázku formální vzdálenosti od ochranného pásma, ale za otázku skutečného vizuálního a krajinného dopadu. [2] Tento argument je pro AOV87 zásadní. I když současný návrh AOV87 připouští výšku 185 metrů, nikoli téměř 250 metrů jako dřívější rožmberský záměr, stále jde o stavby mimořádně vysoké a vizuálně dominantní. V takové krajině není rozdíl mezi 185 a 250 metry důvodem ke zrychlenému režimu, ale důvodem k velmi opatrnému přezkoumání. **3.Region už větrné elektrárny opakovaně odmítl** U Malšína byl v roce 2021 projednáván projekt čtyř větrných elektráren vysokých až 220 metrů. Podle Českého rozhlasu mělo jít tehdy o zatím nejvyšší větrné elektrárny v Česku; zastupitelé Malšína se proti projektu jednomyslně usnesli a jednání s investorem skončila. [3] Obdobný záměr se následně objevil u Rožmberka nad Vltavou. V roce 2023 investor představil tři větrné elektrárny vysoké téměř 250 metrů a nabízel kompenzace přesahující 45 milionů korun během dvaceti let. [4] Česká televize později uvedla, že investor po odmítnutí v Rožmberku přesunul záměr k Dolnímu	

Poř. č.	Připomínkové místo	Číslo jednací	Článek	AO	Připomínka	Vyhodnocení
					Dvořišti, tedy opět do blízkého regionu. To ukazuje, že tlak na umístění větrných elektráren v této části jižních Čech je dlouhodobý a opakovaný. [5] Za této situace působí zařazení Machnatce mezi akcelerační oblasti jako ignorování dlouhodobě známého místního konfliktu. Právě takové lokality by neměly být předvybírány pro zrychlené povolování. **4. Samotný návrh přiznává řadu rizik** Návrh opatření pro AOV87 obsahuje řadu podmínek a zmírňujících opatření. Požaduje například ochranu ptáků před kolizemi s lopatkami, podrobnou hlukovou studii, studii stroboskopického efektu, omezení osvětlení, ochranu mokřadů, pramenišť, vodních toků, biokoridorů a migračního koridoru velkých savců. [1] Odůvodnění k AOV87 zároveň uvádí rozlohu přibližně 5,4 km2 a odhadovaný maximální instalovaný výkon 52,5 MW. [6] Energetický přínos tak musí být posouzen proti hodnotám, které mohou být ztraceny trvale: krajinný ráz, památková vazba, turistika, životní prostředí a kvalita života místních obyvatel. Právě množství uvedených omezení podle mého názoru potvrzuje, že lokalita není jednoduchá, bezproblémová ani nízkokonfliktní. Pokud musí být pro jednu akcelerační oblast stanoveno tolik varovných omezení, pak je otázkou, zda má být vůbec akcelerační oblastí. **5.Akcelerační režim je zde politicky nevhodný** Ministerstvo životního prostředí uvádí, že akcelerační oblasti mají sloužit k rychlejšímu a jednoduššímu povolování obnovitelných zdrojů v předem vytipovaných územích, kde je nejmenší riziko střetu s ochranou přírody a dalšími veřejnými zájmy. [7] AOV87 Machnatec je přesně opačný případ. Zasahuje úpatí Šumavy, krajinu Rožmberska a Vyšebrodska, území v širší vazbě na historické dominanty, vodáckou Vltavu, Lipensko a tradiční rekreační zázemí jižních Čech. Proto se domnívám, že tento případ není jen technickou otázkou územního plánování. Je to politické téma. Jde o rozhodnutí, zda stát dokáže ochránit krajinu tam, kde je její hodnota zjevná, dlouhodobá a nenahraditelná. **6.Proč má tento případ zásadní politický rozměr** Domnívám se, že energetická politika současné koalice oproti vládě minulé nechce být prosazována mechanicky a bez ohledu na lidi, krajinu a zdravý rozum. AOV87 Machnatec je přesně případ, kde se může ukázat rozdíl mezi slepým úředním plánováním a rozumnou politickou korekcí. Vyřazení AOV87 by nebylo odmítnutím obnovitelných zdrojů jako takových. Bylo by signálem, že stát umí rozlišovat mezi lokalitami vhodnými a nevhodnými. Že nechce stavět větrné průmyslové dominanty v krajině, kde tím znehodnotí historické horizonty, turistický potenciál, domovy místních lidí a podšumavský charakter jižních Čech. Tento případ může být příkladem pragmatického přístupu: energie ano, ale ne za každou cenu. Modernizace ano, ale ne proti krajině, historii a lidem, kteří v daném území žijí. **7. Návrh konkrétního řešení** I. Prosadit vyřazení AOV87 Machnatec ze seznamu akceleračních oblastí pro větrnou energetiku. 2. Požádat vase Ministerstvo pro místní rozvoj a Ministerstvo životního prostředí o samostatné přezkoumání AOV87, zejména z hlediska krajinného rázu, památkové ochrany, turistické hodnoty a dopadů na obce Malšín, Rožmberk nad Vltavou , Vyšší Brod a Lipensko. 3. Vyžádat si samostatné stanovisko Národního památkového ústavu přímo k AOV87 Machnatec, protože dosavadní stanovisko k Rožmberku ukazuje závažnost problému, ale AOV87 potřebuje vlastní posouzení. 4. Požadovat doplnění biologického průzkumu, zejména k výskytu chráněných druhů ptáků, netopýrů a velkých savců, včetně druhů, na které upozorňují místní obyvatelé.	

Poř. č.	Připomínkové místo	Číslo jednací	Článek	AO	Připomínka	Vyhodnocení
					5. Zohlednit stanoviska dotčených samospráv jako zásadní politické kritérium, protože akcelerační režim by neměl být prosazován v území, kde existuje dlouhodobý a opakovaně prokázaný nesouhlas místních lidí. **8. Závěrečná prosba** Vážení, prosím vás, pomozte nám zachovat krajinu, která je jedním z nejkrásnějších míst jižních Čech. Nežádáme vás o nemožné. Žádáme pouze, aby AOV87 Machnatec nebyla zařazena do zrychleného režimu, který" je pro takto citlivé území nevhodný. Šumavské podhůří, Rožmbersko a Vyšebrodsko nejsou prázdná plocha v mapě. Je to krajina s pamětí, krajinou řeky Vltavy, starých cest, kláštera, hradu, samot, lesů, luk a lidí, kteří si toto místo vybrali pro život právě proto, že si dosud uchovalo svůj charakter.	
3385.	Gižová Helena	MMR-39393-2026-81	I.1.b.2	VTE	věc: Připomínky k Návrhu změny Č.2 Územního rozvojového plánu Vážení, v příloze Vám zasílám připomínky kNávrhu č. 2 Územního plánu a věřím, že při projednáváni přispěji k revizi změn, které přinesou klidnou a zdravou budoucnost života občanů a našich potomků i ochranu úžasné české krajiny a pomohou zachovat naši krásnou Českou republiku. Připomínky (l) Hory Říp a Blaník považuji za součást české národní a kulturní symboliky a jejich zacloněnívětnými parky považuji za zhanobení národního a kulturního symbolu. (2) Navrhované akcelerační oblasti zasahují do bezprostřední blízkosti řady lokalit světového kulturního dědictví UNESCO, které si nechci nechat zničit pro sebe ani pro následujIcl generace, a to ani pohledem v horizontu, který naruší tradiční kulturní ráz krajiný. Tyto památky pravidelně navštěvuji a byl bych krácen na svých právech kulturního prostředí pro život. (3) Navrhované akcelerační oblasti zasahuji do bezprostřední blízkosti řady lokalit soustavy chráněných území evropského významu Natura 2000, které si nechci nechat zničit pro sebe ani pro následujIcl generace. Tyto oblasti navštěvuji a byl bych krácen na svých právech volnočasových aktivit a přírodního prostředí pro život a rekreaci. (4) Větrné elektrárny zabíjejí ptáky, netopýry a omezuji i jiné chráněné živočichy. Omezováním zákonné ochrany zvířat a ochrany přírody by bylo narušeno mé právo žit v zemi s přirozeným biotopem. Ochrana přírody je veřejným zájmem trvale udržitelného rozvoje, který by tímto byl narušen a bylo tím narušeno i mé právo na přirozené prostředí s tradiční druhovou rozmanitostí. (5) Lopatky větrných elektráren vytvářejí erozí deštěm, prachem, sněhem a kroupami nezanedbatelné množství mikroskopického toxického prachu, který se trvale ukládá v půdě, a pokud jsou umístěny v blízkosti zemědělské a lesní půdy, dostává se tento škodlivý materiál nevratným způsobem do celého potravního řetězce. Umísťováni větrných elektráren do blízkosti zemědělství a lesních honiteb vnímám jako ohroženi svého zdraví, nechci být nedobrovolnou součástítakovéhoto potravního řetězce. (6) Česká republika je umístěna na hlavním evropském rozvodí a v souvislosti s oteplováním a vysycháním prostředí hrozí nedostatek pitné vody. Betonové základy větrných elektráren v přírodních a zemědělských oblastech narušuji režim podzemních vod a ohrožují přirozené vodní zásoby. Cítím se jejich výstavbou ohrožený rizikem budoucího nedostatku pitné vody. Tímto rizikem se studie při vytyčováni akceleračních oblasti vůbec nezabývala. (7) Zabíráním a trvalým zničením bonitnízemědělské půdy může vzniknout její nedostatek i ztráta její kvality. Zemědělská p(ida je součástí trvale udržitelného rozvoje a již déle jak 1500 let slouží k výrobě potravin, nikoli k výrobě elektřiny. Vzhledem k existujícím válečným konfliktům vnímám ničeniorné půdy jako ohrožení potravinové bezpečnosti pro sebe isvoji rodinu. (8) U větrných elektráren není v současnosti žádným známým způsobem vyřešena recyklace a zpracování odpadu z plastových části, listů vrtule. Látky, ze kterých jsou tyto listy vyrobeny, jsou	**Neakceptováno.** Připomínka je obecnou připomínkou k návrhu Změny č. 2 ÚRP bez zaměření na konkrétní akcelerační oblast. Vymezení akceleračních oblastí proběhlo na základě biologického posouzení konkrétních navrhovaných území podle § 11 odst. 3 resp. 4 zákona č. 249/2025 Sb. (ZOZE), jehož výsledky spolu s výsledky vyhodnocení vlivů na životní prostředí (SEA/VVURÚ, Příloha 5 k Změně č. 2 ÚRP) byly zapracovány do návrhu; oblasti, u nichž autorizované osoby identifikovaly významné negativní nebo kumulativní vlivy, byly ze Změny č. 2 ÚRP vyloučeny (odůvodnění Změny č. 2 ÚRP, odst. 32). Vlivy na kulturní dědictví, ochranná pásma národních kulturních památek a lokality UNESCO byly sledovány v rámci VVURÚ. Notifikační povinnost vůči UNESCO nevylučuje přijetí územně plánovacího dokumentu před jejím splněním. Území Natura 2000 jsou chráněna v rámci posouzení vlivů záměrů ve smyslu příslušné legislativy; biologické posouzení pro každou akcelerační oblast bylo zpracováno a jeho výsledky zapracovány do podmínek územních opatření, která ukládají ochranu biotopů, biologický dozor, monitoring mortality ptáků, detekční systémy a selektivní odstávky. Nebyly identifikovány významné negativní vlivy, které by bránily vymezení akceleračních oblastí. Výstavba a provoz VTE nejsou spojeny s emisemi zdravotně závadných látek v relevantních koncentracích; uvolňované mikročástice sedimentují v blízkosti VTE a vlivem mikrobiálních procesů se postupně rozkládají. Podmínky pro ochranu ZPF jsou součástí územního opatření pro danou akcelerační oblast, čímž bude zajištěna stejná míra ochrany ZPF jako u záměru umisťovaných na ZPF mimo akcelerační oblasti. Souhlas s odnětím ze ZPF bude taktéž vydáván. Narušení podzemních vod se s ohledem na mělké základy VTE (do cca 5 m) nepředpokládá; vliv na vodní režim bude předmětem podrobného posouzení v navazujícím řízení.

Poř. č.	Připomínkové místo	Číslo jednací	Článek	AO	Připomínka	Vyhodnocení
					toxické, není možno je skladovat někde na hromadě a na rozdíl od jaderného odbodu jde o značné objemy. Nechci sám ani v budoucí generaci ŽÍt v zemi s hromadami nezlikvidovatelného toxického odpadu. (9) Nebyla dosud stanovena a řádně zkoumána psychosomatická zdravotní rizika působeni slyšitelných i podprahových frekvenčních vln při provozu větrných elektráren.	Obavy z psychosomatických zdravotních rizik infrazvuku a stroboskopického efektu jsou řešeny povinností zpracovat ke každému záměru VTE hlukovou studii a studii minimalizace shadow flicker efektu; zákonné hygienické limity musí záměry splnit v navazujícím stavebním řízení. Návrh Změny č. 2 ÚRP byl připraven v souladu s platnou legislativou ČR a EU, včetně zákona č. 249/2025 Sb. (ZOZE), směrnice RED III a Listiny základních práv a svobod.Zavedení akceleračních oblastí představuje přímou transpozici evropské legislativy (směrnice RED III) do právního řádu ČR prostřednictvím zákona č. 249/2025 Sb. Nejedná se o svévolné obcházení pravidel, nýbrž o státem legislativně zakotvený, koncepční proces racionálního rozmístění obnovitelných zdrojů energie s cílem zajistit energetickou bezpečnost státu při současné minimalizaci environmentálních rizik. Celý proces pořízení Změny č. 2 ÚRP je pod kontrolou dotčených orgánů státní správy (včetně ministerstev a krajských hygienických stanic), jejichž úkolem je striktní hájení veřejných zájmů, nikoliv zájmů soukromých subjektů. Právo občanů a obcí podílet se na rozhodování o území nebylo eliminováno; je realizováno v souladu se stavebním zákonem právě formou podávání věcných připomínek a námitek v procesu projednávání této územně plánovací dokumentace a následně při projednávání jednotlivých územních opatření. Obecný požadavek na úplné stažení návrhu Změny č. 2 ÚRP z důvodu nesouhlasu s její samotnou legislativní podstatou proto nelze akceptovat. Primárním účelem Změny č. 2 ÚRP je zajištění strategické energetické bezpečnosti, soběstačnosti České republiky a přechodu na nízkouhlíkovou energetiku, což představuje prvořadý veřejný zájem. Dlouhodobá ochrana životního prostředí, podzemních vod, biodiverzity a kvality života obyvatel je v procesu celostátního plánování garantována právě skrze objektivní vědecké a koncepční posuzování vlivů (SEA/VVURÚ) a následně skrze závazné limity v územních opatřeních, jež jsou pro jakéhokoliv budoucího investora právně závazná a nepřekročitelná.