



STRATEGIE KOMUNITNĚ VEDENÉHO  
MÍSTNÍHO ROZVOJE PRO ÚZEMÍ

# MAS PLOŠTINA

PRO OBDOBÍ 2014–2020



EVROPSKÁ UNIE  
EVROPSKÝ FOND PRO REGIONÁLNÍ ROZVOJ  
INVESTICE DO VAŠÍ BUDOUCNOSTI



MINISTERSTVO  
PRO MÍSTNÍ  
ROZVOJ ČR



Zlínský kraj



MÍSTNÍ AKČNÍ SKUPINA  
PLOŠTINA

## Obsah:

<b>1. Charakteristika území MAS Ploština .....</b>	<b>3</b>
1.1. Identifikace právnické osoby .....	3
1.2. Popis místního partnerství.....	5
1.3. Historie MAS Ploština .....	6
1.4. Odpovědnost za realizaci.....	8
1.5. Zapojení veřejnosti a členů místního partnerství.....	8
1.6. Participativní část .....	8
1.7. Přehled členů týmu pro přípravu a zpracování strategie .....	10
1.8. Popis způsobu vyhodnocování ISÚ .....	11
1.8.1. Sledování projektů.....	11
1.8.2. Sledování monitorovacích indikátorů SCLLD.....	12
1.8.3. Prezentování výsledků.....	12
1.9. Příprava strategie .....	12
<b>2. Obyvatelstvo – vývoj osídlení, věková struktura, vzdělanostní struktura.....</b>	<b>13</b>
2.1. Historický vývoj počtu obyvatel.....	13
2.2. Věková struktura obyvatel.....	15
2.3. Vzdělanostní struktura .....	19
<b>3. Technická infrastruktura .....</b>	<b>20</b>
<b>4. Dopravní obslužnost území .....</b>	<b>21</b>
<b>5. Vybavenost obcí a služby .....</b>	<b>23</b>
5.1. Služby.....	23
5.2. Kultura .....	24
5.3. Školy a školská zařízení.....	24
5.4. Sociální služby.....	25
5.5. Zdravotnictví.....	26
<b>6. Bydlení .....</b>	<b>28</b>
<b>7. Životní prostředí .....</b>	<b>30</b>
7.1. Maloplošná zvláště chráněná území .....	31
7.2. Brownfieldy a ekologické zátěže .....	32
7.3. Vodní hospodářství.....	32
7.4. Kvalita ovzduší .....	33
7.5. Odpadové hospodářství.....	34
<b>8. Společenský život.....</b>	<b>36</b>

8.1.	Spolky v obci .....	36
8.2.	Sportovní vybavenost .....	36
<b>9.</b>	<b>Hospodářská činnost.....</b>	<b>38</b>
9.1.	Struktura dle odvětvové klasifikace ekonomických subjektů .....	38
9.2.	Struktura dle právní formy ekonomických subjektů .....	39
9.3.	Zemědělství.....	40
9.3.1.	Pozemková struktura .....	40
9.3.2.	Zpracování a prodej zemědělské produkce .....	42
9.3.3.	Agroturistika .....	43
9.3.4.	Řemesla .....	43
9.4.	Zaměstnanost .....	44
9.5.	Nezaměstnanost.....	44
9.5.1.	Míra nezaměstnanosti.....	44
9.5.2.	Uchazeči o zaměstnání.....	46
<b>10.</b>	<b>Řízení obcí .....</b>	<b>48</b>
10.1.	Zajištění informovanosti obcí.....	48
10.2.	Spolupráce obcí.....	48
<b>11.</b>	<b>Bezpečnost .....</b>	<b>49</b>
<b>12.</b>	<b>Turistický ruch .....</b>	<b>50</b>
12.1.	Pamětihodnosti a zajímavosti .....	50
12.2.	Přírodní zajímavosti .....	51
12.3.	Kulturní a společenské akce.....	52
12.4.	Rekreace.....	54
12.5.	Ubytování.....	54
12.6.	Stravování .....	54
<b>13.</b>	<b>Vyhodnocení rozvojového potenciálu území.....</b>	<b>55</b>
13.1.	Územní plánování .....	55
13.2.	Územní rozvoj a strategické plánování .....	55
13.3.	Potenciál v oblasti lidských zdrojů .....	56
13.4.	Potenciál a možnosti zlepšení v oblasti služeb, dopravy, občanské vybavenosti a dalších ekonomických činností .....	56
13.5.	Potenciál sdružit vlastní prostředky k zajištění vícezdrojového financování rozvoje území .....	58
<b>14.</b>	<b>Analýza problémů a potřeb .....</b>	<b>59</b>

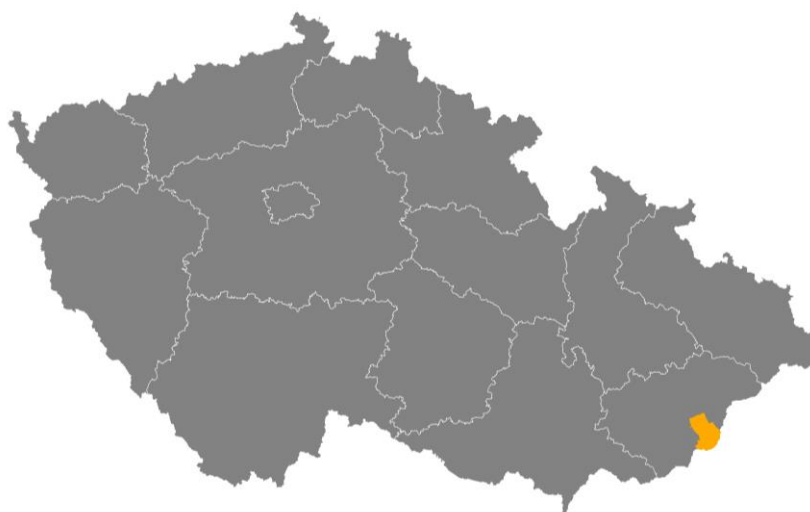
14.1.	Analýza problémů .....	59
14.2.	Analýza potřeb .....	59
<b>15.</b>	<b>SWOT analýza .....</b>	<b>61</b>
	<b>Realizované strategie a koncepce nadregionálního charakteru .....</b>	<b>1</b>
	<b>Definování MISE a VIZE .....</b>	<b>1</b>
	MISE .....	1
	VIZE .....	2
	<b>Strategie území.....</b>	<b>3</b>
	STRATEGICKÝ CÍL I    PODPORA MÍSTNÍCH OBYVATEL A PODNIKATELŮ .....	4
	STRATEGICKÝ CÍL II    ROZVOJ A STABILIZACE INFRASTRUKTURY VENKOVA A OCHRANA ŽIVOTNÍHO PROSTŘEDÍ .....	6
	STRATEGICKÝ CÍL III    ROZVOJ A ZLEPŠENÍ STAVU CESTOVNÍHO RUCHU .....	8

## 1. CHARAKTERISTIKA ÚZEMÍ MAS PLOŠTINA

Místní akční skupina Ploština je zapsaný spolek a oficiálně vznikl v roce 2005. Celkem jej tvoří 37 členů, z toho 17 z veřejného sektoru a 20 ze soukromého a neziskového sektoru.

Při svém vzniku čítala 2 města a 9 obcí. Toto území se postupem času rozšiřovalo, tak jak jednotlivé obce, neziskové organizace a podnikatelé viděly přínos metody Leader. Nyní se MAS rozkládá na území 15 obcí a 2 měst: města Brumov-Bylnice, Valašské Klobouky a obce Drnovice, Haluzice, Jestřabí, Křekov, Loučka, Návojná, Nedašov, Nedašova Lhota, Poteč, Štítná nad Vláří-Popov, Tichov, Újezd, Vlachova Lhota, Vlachovice a Vysoké Pole. Na území o rozloze cca 237 km<sup>2</sup> žije více než 22 tisíc obyvatel.

Sousedí s MAS Vizovicko a Slušovicko, MAS Hornolidečsko, Luhačovské Zálesí o.p.s. a na východě s MAS Vršatec (Slovenská republika).



**Obrázek 1 - Vymezení území MAS Ploština na mapě ČR**

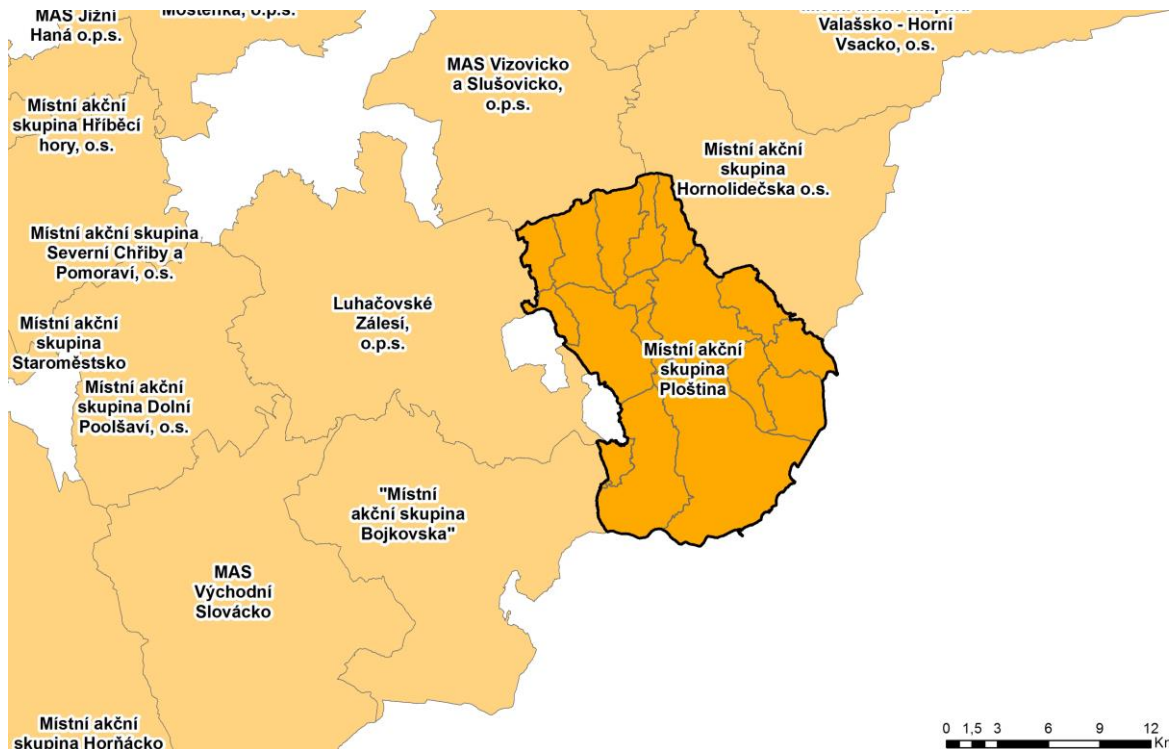
Zdroj: MAS Ploština

### 1.1. Identifikace právnické osoby

**Tabulka 1 - Identifikační údaje**

MAS Ploština	
<b>Sídlo</b>	Vysoké Pole 118, 763 25 Újezd
<b>IČ</b>	27000354
<b>Právní forma</b>	Zapsaný spolek
<b>Statutární zástupce</b>	Josef Zicha
<b>NUTS 2</b>	Střední Morava
<b>Kraj</b>	Zlínský
<b>Oficiální webové stránky</b>	<a href="http://www.mas.plostina.cz">www.mas.plostina.cz</a>

Zdroj: MAS Ploština



**Obrázek 2 - MAS Ploština a okolní MAS**

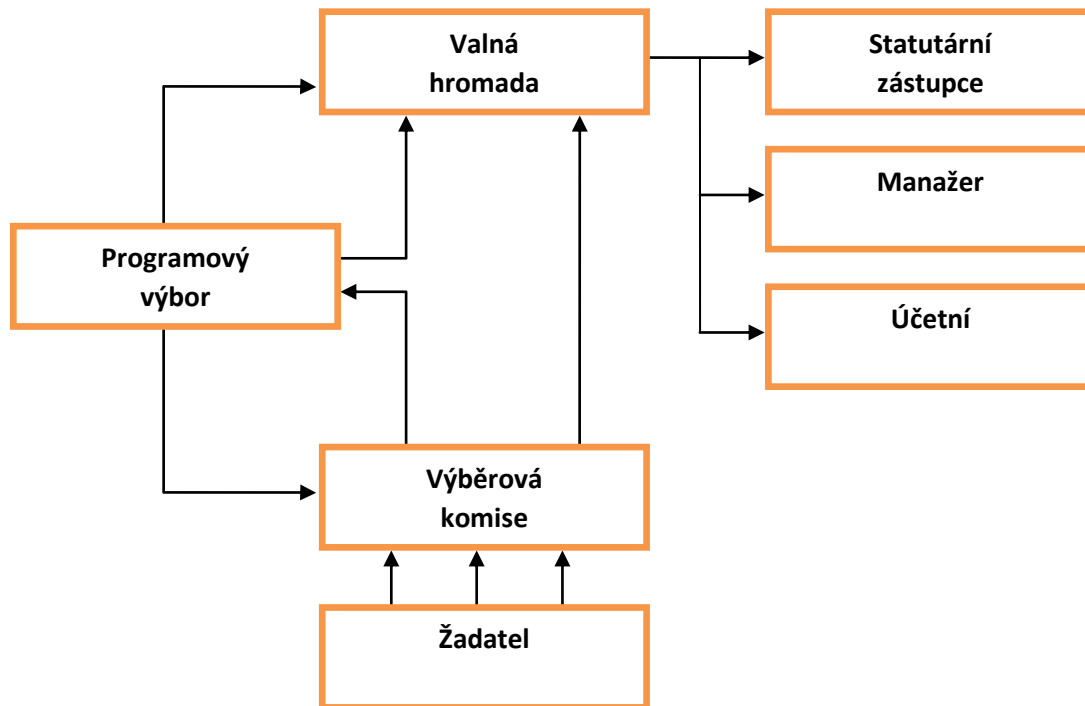
Zdroj: MAS Ploština

## Orgány MAS

Místní akční skupina se snaží díky metodě LEADER zlepšovat kvalitu života na vymezeném území, posilovat ekonomickou stabilitu a zhodnocovat kulturní a přírodní dědictví.

Skládá se z následujících orgánů:

- **Valná hromada** – nejvyšší orgán MAS. Tvoří ji všichni členové MAS. Její hlavní náplní je schvalování stanov MAS a výběru projektů žadatelů, volí orgány, jmenuje manažera a účetní, projednává zprávy o hospodaření, schvaluje rozpočet a plán činností na další období, rozhoduje o vyloučení a přijetí člena, rozhoduje o zrušení MAS a způsobu likvidace majetku.
- **Programový výbor** – tvoří ho předseda MAS a 4 členové MAS, kteří jsou voleni Valnou hromadou. Úkolem Programového výboru je zpracovávat programový záměr MAS a kritéria hodnocení projektů, vybírá typy projektů, konzultuje výběr projektů s Výběrovou komisí, schvaluje výběr projektů provedený Výběrovou komisí.
- **Výběrová komise** – tvoří ji místopředseda MAS a 4 členové MAS. Zabývá se tříděním, hodnocením a výběrem projektů, překládá výběr projektů ke schválení Programovému výboru.
- **Manažer** – jmenován Valnou hromadou. Jedná za sdružení v rozsahu vymezeném plnou mocí, kterou mu vystaví statutární orgán sdružení.
- **Účetní** – zabezpečuje účetní evidenci a hospodaření s finančními prostředky a majetkem MAS a nese odpovědnost za správnost účetní evidence.
- **Pracovní skupiny** – zabývají se jednotlivými tematickými okruhy, které jsou prioritními pro MAS. Jejich úkolem je analýza situace na území MAS v jednotlivých tematických oblastech.



**Obrázek 3 - Organizační struktura MAS Ploština**

Zdroj: MAS Ploština

## 1.2. Popis místního partnerství

Členy místního partnerství jsou z řad veřejného, neziskového i soukromého sektoru. Iniciátory vzniku MAS byla veřejná správa. Místní partnerství vytvořilo 4 pracovní skupiny:

### Pracovní skupina pro sport, kulturu a mládež

Členové:

- Martina Bartošová
- Tomáš Zicha
- Vladimír Balouch

### Pracovní skupina pro zapojení žen

Členové:

- Lenka Častulíková
- Pavlína Kolínková
- Mgr. Jarmila Miklasová

### Pracovní skupina cestovní ruch, historie a kulturní dědictví

Členové:

- Vladimír Kráčalík
- Mgr. Tomáš Chmela
- Josef Zicha

### Pracovní skupina životní prostředí a zemědělství

## Členové

- Zdeněk Petruž
- Mgr. Zdeněk Miklas
- Ing. Pavel Šeliga

Tyto skupiny se stále vyvíjejí a dle potřeb se k nim budou přidávat další.

### 1.3. Historie MAS Ploština

Veřejná, nezisková a soukromá sféra spolupracovaly na základě partnerství již několik let před vznikem MAS Ploština. Spolupráce se ještě více prohloubila díky otevření programu Leader. Hlavními iniciátory vzniku MAS byly obce.

V prosinci roku 2005 podala MAS Ploština žádost na SZIF do opatření 2.1. Posílení přizpůsobivosti a rozvoje venkovských oblastí, podopatření 2.1.4. Rozvoj venkova (Leader+). Projekt byl úspěšně realizován, žádost o proplacení byla podána v lednu 2007.

Dále v březnu roku 2006 předložila MAS svůj první záměr do programu Leader ČR - Zvýšení kvality života v mikroregionu Ploština. Tento záměr však bohužel nebyl podpořen.

V říjnu roku 2008 byla předložena Žádost o realizaci SPL – osa 4 PRV, žádost byla schválena, dohoda podepsána v srpnu 2009, MAS Ploština byla vybrána k financování v poslední vlně v rámci skupiny 32+.

Za dobu své působnosti udělala MAS a všichni její členové pořádný krok dopředu. Snahou bylo, aby se podnikatelská sféra stala konkurenceschopnější, veřejná správa efektivnější, obce atraktivnější a vzhlednější a neziskové organizace přitáhly nové členy a mohly organizovat co nejvíce zajímavých akcí.

V programovém období 2007-2013 vypsal MAS Ploština celkem 9 výzev. V těchto výzvách bylo předloženo 72 žádostí, ze kterých bylo podpořeno 62. V tomto období činila celková výše dotací 14 506 123 Kč. Proinvestováno bylo 23 708 355 Kč.

**Tabulka 2 - Přehled**

Sektor	Počet	Proinvestováno	Dotace celkem
Soukromý	17	7 160 195	3 089 894
Veřejný	27	12 678 700	7 935 920
Neziskový	18	3 869 460	3 480 309
<b>Celkem</b>	<b>62</b>	<b>23 708 355</b>	<b>14 506 123</b>

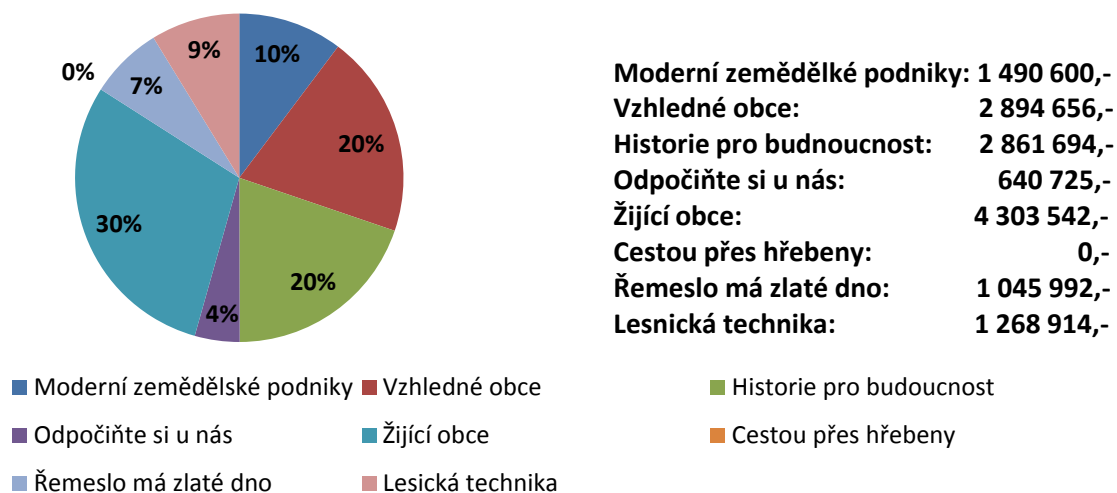
*Zdroj: MAS Ploština*

MAS si určila 8 fichí, které byly podporovány. Jednalo se o fiche Moderní zemědělské podniky, Vzhledné obce, Historie pro budoucnost, Odpočiňte si u nás, Žijící obce, Cestou přes hřebeny, Řemeslo má zlaté dno a Lesnická technika. Výše dotací dle jednotlivých fichí je uvedena v grafu č. 1.



**Graf 1 - Rozdělení dotací**

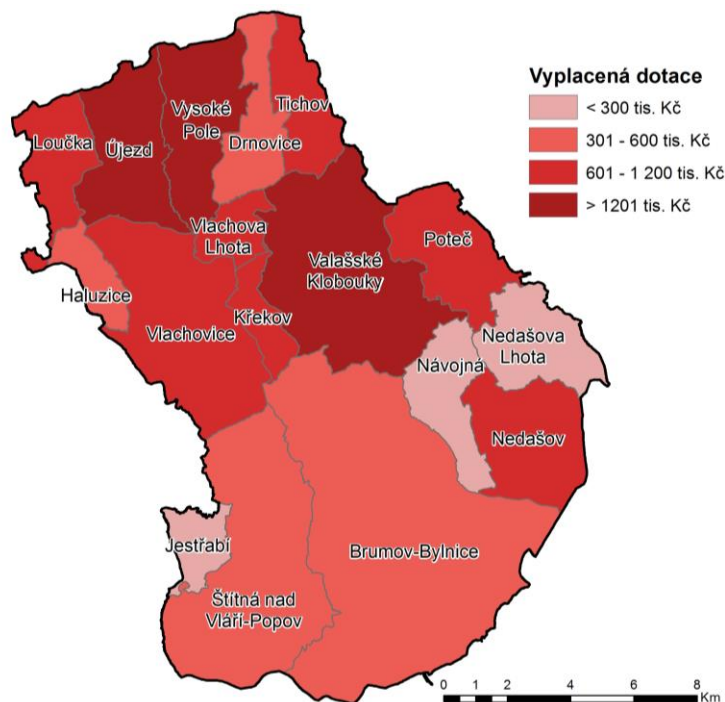
## Rozdělení dotací dle FICHÍ



Zdroj: MAS Ploština

MAS Ploština se také zapojila do několika projektů spolupráce. Jsou to tyto:

- Trnková stezka 1
- Trnková stezka 2 aneb Trnky, kam se podíváš!
- Od Trnkové stezky k Jižnímu Valašsku
- Síťování místních výrobků na Valašsku
- Život a historie vypálených obcí, aneb „Znáte nás“



**Obrázek 4 - MAS Ploština – vyplacená dotace do území napříč sektory v období 2007-2013**

Zdroj: MAS Ploština

#### 1.4. Odpovědnost za realizaci

Za realizaci vlastní strategie je odpovědný předseda MAS Ploština. Ten se zodpovídá programovému výboru a valné hromadě. Za vlastní činnost výborů a komisí (výběrová komise, monitorovací komise...) je odpovědný předseda každé z komisí. Za technicko-organizační zabezpečení (časové plány, administrace, výzvy, časové hledisko, svolávání jednání komisí a výborů, monitorování apod.) je odpovědná kancelář MAS Ploština, respektive vedoucí pracovník.

#### 1.5. Zapojení veřejnosti a členů místního partnerství

<i>Září 2012</i>	První komunitní plánování – Informování o novém programovacím období, nastolení harmonogramu.
<i>Listopad-únor 2013</i>	<i>Dotazníkové šetření.</i> Vytvořený dotazník byl sestaven a schválen vedoucími pracovníky MAS Ploština a následně byl distribuován do vybraných domácností všech 17 obcí, které jsou součástí MAS Ploština. Dotazníkové šetření probíhalo paralelně i elektronicky na <a href="http://www.mas.plostina.cz">www.mas.plostina.cz</a>
<i>Prosinec 2013</i>	<i>Neziskový sektor</i> – setkání neziskových organizací a spolků, potřeby a požadavky v novém programovacím období pro jejich další existenci a rozvoj  <i>Veřejné projednávání</i> – směřování k prvotním údajům získaných od jednotlivých obcí a jejich zakomponování do analytické části připravované strategie. Stanovení dalšího postupu práce a zejména stanoveny základní priority dalšího směřování území MAS Ploština a přípravy strategie. Facilitace Nadace partnerství.
<i>Leden-březen 2014</i>	Setkávání pracovních skupin při tvorbě SCLLD
<i>Březen 2014</i>	<i>Návštěva MAS Opavsko</i> za příklady dobré praxe za účasti osob zapojujících se do přípravy SCLLD. Hlavní zaměření bylo na zaměstnanost a sociální problematiku
<i>Květen 2014</i>	Jednání a exkurze zaměřena na přípravu SCLLD u významných zaměstnavatelů MAS Ploština v soukromém sektoru
<i>Červen 2014</i>	Komunitní zpracovávání SWOT analýzy
<i>Červenec-Srpen 2014</i>	Dokončení analytické části strategie, expertní posouzení, průběžné veřejné projednávání

#### 1.6. Participativní část

Potřeby, které budou sloužit k dalšímu rozvoji dané oblasti, se zjišťovaly mezi obyvateli

území MAS prostřednictvím:

- Osobního šetření na místě v jednotlivých obcích,
- dotazníkového šetření, který byl zaměřen na názory občanů,
- veřejného projednávání, které byly určeny pro neziskovou, soukromou a veřejnou sféru,
- individuálních schůzek s představiteli měst a obcí a zástupci neziskových organizací a spolků,
- veřejného setkání pro zástupce neziskových organizací a spolků, které proběhlo 11. prosince 2013 ve Valašských Kloboukách,
- veřejným projednáváním problémů a potřeb za účasti představitelů měst a obcí dne 12. prosince 2013 ve Valašských Kloboukách,
- veřejným projednáváním problémů a potřeb za účasti představitelů měst a obcí dne 15. ledna 2014 v Nedašově
- veřejným projednáváním problémů a potřeb za účasti představitelů měst a obcí dne 30. dubna 2014 ve Vlachovicích
- exkurzí za příklady dobré praxe.

Pozvánky a základní informace o veřejném projednávání, jenž se uskutečnilo ve dnech 11. – 12. listopadu 2013, byly zaslány s předstihem prostřednictvím e-mailu nebo poštou všem představitelům měst a obcí MAS Ploština a všem zástupcům neziskových organizací, na které bylo k dispozici spojení. Diskuze z veřejného projednávání byla směřována k prvotním údajům, které byly získány od jednotlivých obcí a jejich zakomponování do analytické části připravované strategie. Byl stanoven další postup práce a zejména byly stanoveny základní priority dalšího směřování území MAS Ploština a přípravy strategie.

Setkání pro zástupce neziskových organizací a spolků se zúčastnila i právnička ze Zlínského kraje paní Pavla Nováková. Na setkání se kromě zohlednění potřeb NNO v připravované strategii zúčastnění zástupci dozvěděli základní informace o legislativních změnách, které by mohly nebo již ovlivňují jejich činnost.

Při tvorbě strategie zapojila MAS občany, kteří byli dotazováni formou dotazníkového šetření. Hlavním cílem průzkumu bylo zjistit, do jaké míry jsou obyvatelé obcí spokojeni s kvalitou života v místě bydliště. Nejvhodnější metodou pro získávání informací o spokojenosti občanů bylo písemné a elektronické anonymní dotazování. Místem, kde probíhalo dotazníkové šetření, bylo území MAS Ploština. Dotazník byl jednotný pro celé území. Vytvořený dotazník byl distribuován do vybraných domácností všech 17 obcí, které jsou součástí MAS Ploština. Občané dostali stejný počet písemných a elektronických dotazníků, z počtu 2 000 se zpět vrátilo 421 dotazníků. Průzkum mezi občany jednotlivých obcí byl proveden v době zkoumání od 1. listopadu 2012 do 28. února 2013. Výsledky dotazníkové šetření jsou zveřejněny na internetových stránkách MAS Ploština na [www.mas.plostina.cz](http://www.mas.plostina.cz) a v příloze č. 6 toho dokumentu.

V průběhu tvorby Strategie jsme vytvářeli databázi všech aktérů území. Databáze obsahuje základní identifikační údaje, jako je název, adresa, telefonní spojení a druh činnosti pro:

- **neziskové organizace** – informace jsme čerpali na oficiálních stránkách Zlínského kraje a od jednotlivých představitelů měst a obcí,
- **podnikatele** – prostřednictvím informačního systému Administrativního registru ekonomických subjektů (ARES), vlastního šetření a rozhovorů s jednotlivými představiteli měst a obcí,
- **zemědělské podnikatele** – na základě vlastního šetření a rozhovorů s jednotlivými představiteli měst a obcí,
- **poskytovatele sociálních služeb** – spolupráce s týmem SMO OR Valašské Klobouky v rámci sociální oblasti.

Při sběru a vyhodnocování dat jsme informace k vytvářeným analýzám čerpali z ČSÚ a jiných veřejných databází a aktivně spolupracovali s jednotlivými představiteli obcí při zjišťování absorpční kapacity území. Tyto údaje jsme poté upřesňovali a rozšiřovali vlastním šetřením. O průběhu zpracování strategie jsme představitele měst a obcí informovali na jednání 15. ledna 2014 v Nedašově a dále 30. dubna 2014 na Valné hromadě ve Vlachovicích. Na jednáních byly mimo jiné identifikovány a popsány hlavní problémy, posuzovány byly vnější rozvojové příležitosti, které by bylo možné zužitkovat, a byly označeny rizika, které by mohly naopak budoucí rozvoj na území MAS ohrozit. Po dokončení analytické části byla SCLLD zaslána jednotlivým představitelům měst a obcí k připomínkování.

Během tvorby a zpracování strategie se zástupci MAS postupně seznamovali s příklady dobré praxe a námětů potřeb území. MAS Ploština zorganizovala 5. února 2014 exkurzi do MAS Opavska, MAS Rožnovska a 21. května 2014 exkurzi po fungujících podnikatelích na území MAS Ploština. Zástupci MAS navštívili např. výrobní družstvo Důbrava, Klobouckou lesní s.r.o., společnost JAVORNÍK – CZ s.r.o. a hokejový klub BBSS.

### 1.7. Přehled členů týmu pro přípravu a zpracování strategie

Do přípravy strategie byli zapojeni jak experti, tak odborníci, kteří mají znalosti o místních poměrech a jsou angažovaní v dané problematice.

Tabulka 3 - Přehled členů týmu

Expertní oblast	Spolupracující expert	Organizace
<b>Podnikání</b>	Jaroslav Zicha Zdeněk Hověžák	Živnostník Podnikatel
<b>Zemědělství</b>	Mgr. Zdeněk Miklas Ing. František Šánek	SMO Zemědělci Vlachovice
<b>Cestovní ruch</b>	Radka Brtišová Mgr. Jana Richterová	Envicentrum Pro krajinu Envicentrum Pro krajinu
<b>Školství</b>	Mgr. Tomáš Chmela	SMS ČR
<b>Životní prostředí</b>	Pavčina Kolínková	Valašský jarmek
<b>Sociální problematika</b>	Zdena Zvoníčková	SMO
<b>Externí experti</b>	Mgr. Ivo Škrabal Mgr. Ondřej Marek	CKPK CKPK

	Mgr. Martin Navrath	Nadace partnerství
--	---------------------	--------------------

Zdroj: MAS Ploština

### Veřejná správa:

- Zdenek Blanař (starosta města Brumov-Bylnice)
- Ing. Martin Janík (místostarosta města Valašské Klobouky)
- Vladimír Kráčalík (starosta obce Újezd)
- Alena Nováková (starostka obce Nedašov)
- Josef Zicha (starosta obce Vysoké Pole)

### Pracovníci realizačního týmu pro tvorbu SCLLD MAS Ploština

Tabulka 4 - Realizační tým

Jméno a příjmení	Funkce	Pracovní náplň	Období
Ing. Petr Machů	Koordinátor SCLLD	Koordinování a zpracování dílčích částí SCLLD	1/2014 – 12/2014
Lenka Častulíková	Manažer	Koordinování a zpracování dílčích částí SCLLD	1/2014 – 12/2014
Bc. Eva Obadalová	Projektový manažer	Zpracování jednotlivých částí SCLLD	2/2014 – 2/2015
Ing. Jana Strušková	Projektový manažer	Zpracování jednotlivých částí SCLLD	2/2014 – 2/2015
Ing. Hana Častulíková	Projektový manažer	Zpracování jednotlivých částí SCLLD	4/2014 – 4/2015

Zdroj: MAS Ploština

### 1.8. Popis způsobu vyhodnocování ISÚ

Při vyhodnocování ISÚ budou odpovědné osoby MAS využívat zkušenosti z předchozí realizace SPL v letech 2007–2013.

#### 1.8.1. Sledování projektů

Ke každému projektu bude vedena samostatná dokumentace. Základní údaje o projektech budou zaznamenány v soupisce projektů každého programového rámce a následně budou kumulovány v souhrnné soupisce projektů. Soupiska, průběžně aktualizována, bude obsahovat základní údaje jako je datum realizace projektu, náklady, kdo jej realizoval (podle zájmové skupiny), v jaké fichi byl realizován, získanou dotaci a jak přispěl k naplňování monitorovacích indikátorů SCLLD.

Na vlastních internetových stránkách, které budou přímo vytvořeny pro schválené projekty, zájemci získají základní informace o žadateli, projektu a nákladech na projekt. Internetové stránky budou disponovat fotodokumentací, která bude zachycovat stav schváleného projektu před realizací, v průběhu realizace a po dokončení realizace.

Projekty budou sledovány jak administrativně, tak i fyzicky přímo na místě realizace. Odpovědný vedoucí a dále vedoucí pracovník příslušného programového rámce nese odpovědnost za monitorování. Každý projekt bude sledován:

- výběrovou komisí 1 krát po podání žádosti o dotaci Ex-ante,

- projektovým manažerem nejméně 1 krát během realizace projektu,
- projektovým manažerem 1 krát po ukončení realizace před podáním žádosti o proplacení Ex-post,
- monitorovací komisí minimálně 1 krát v době udržitelnosti projektu po proplacení

### **1.8.2. Sledování monitorovacích indikátorů SCLLD**

Sledování monitorovacích indikátorů bude vyhodnocováno 1 krát za půl roku. Odpovědnou osobou za pravidelné vyhodnocování bude vedoucí zaměstnanec MAS Ploština.

### **1.8.3. Prezentování výsledků**

O výsledcích monitorování bude MAS Ploština průběžně informovat na svých webových stránkách [www.mas.plostina.cz](http://www.mas.plostina.cz), dále ve výročních zprávách, které připravuje na konci každého roku a případně prostřednictvím zpravodaje.

## **1.9. Příprava strategie**

Při tvorbě strategie zapojila MAS občany, kteří byli dotazováni formou dotazníkového šetření. Otázky byly zaměřeny na spokojenost s jednotlivými službami a veřejnou vybavenost obcí. Dále se s nimi vedla otevřená diskuze na několika setkáních, které se konaly skoro ve všech členských obcích a městech. Informace od občanů byly velmi důležité, protože v několika případech daly podnět, na jaké oblasti se v dalších letech zaměřit a v čem spatřují potenciál území.

Osloveny byly také spolky, neziskové organizace a podnikatelé, se kterými se jednalo na setkání ve Valašských Kloboukách. Výstupem jednání bylo prakticky to samé jako u obyvatel MAS. Jednalo se o podněty, na co se zaměřit a kam se dál rozvíjet. Někteří účastníci diskuze projevíli zájem stát se členy MAS Ploština.

Všechny podklady byly předány kanceláři MAS, kde se na jejich třídění a zpracování podílel realizační tým pod vedením manažera. Všechny připomínky byly konzultovány i ostatními orgány organizace.

## 2. OBYVATELSTVO – VÝVOJ OSÍDLENÍ, VĚKOVÁ STRUKTURA, VZDĚLANOSTNÍ STRUKTURA

### 2.1. Historický vývoj počtu obyvatel

#### Administrativní uspořádání

Území MAS Ploština prošlo v průběhu minulého století několika zásadními změnami v administrativním uspořádání. Změny probíhaly v celkovém počtu obcí, počtu obyvatel a ve změně rozlohy. V 60. – 80. letech se obce slučovaly a naopak od 90. let převažovaly desintegrační tendence vedoucí k osamostatnění obcí. V roce 1964 došlo ke sloučení Valašských Klobouk a obce Mirošov a v roce 1976 byly Valašské Klobouky rozšířeny o obec Lipina a Křekov.

Ve stejném roce došlo ke sloučení obcí Vlachovice a Vrbětice. Poslední administrativní slučování proběhlo v roce 1980, kdy k Valašským Kloboukám byly připojeny obce Smolina, Tichov a Vlachova Lhota. Po roce 1989 se začaly obce osamostatňovat, od Valašských Klobouk se oddělila v roce 1990 Poteč, v roce 1992 obce Křekov a Vlachova Lhota. Následující rok se od Valašských Klobouk odtrhla obec Tichov.

#### Vývoj počtu obyvatel

Na základě dat z Historického lexikonu obcí ČR, tedy údajů o počtu obyvatel v jednotlivých obcích ze Sčítání lidu, domů a bytů za sledované období je vidět od roku 1921 do roku 2001 vzestupnou tendenci vývoje celkového počtu obyvatel území MAS Ploština. Vrcholu bylo dosaženo v roce 2001, kdy bylo na území evidováno 22 874 obyvatel. Dle Sčítání lidu, domů a bytů v roce 2011 bylo na území MAS Ploština 22 358 obyvatel. V porovnání se sčítáním v roce 2001 dochází k pozvolnému poklesu o 2,25 %, stav obyvatelstva se snížil o 516 osob. Zároveň dochází k poklesu počtu obyvatel celého Zlínského kraje o 2,53 %. Nejnižší úroveň byla na území MAS Ploština zaznamenána v roce 1921, počet obyvatel činil 17 390 osob. Od roku 1910 do posledního Sčítání lidu, domů a bytů došlo na území MAS Ploština k nárůstu o 26,85 % obyvatel, ve Zlínském kraji se dokonce jedná o nárůst o 43,86 %.

**Tabulka 5 – Historický vývoj počtu obyvatel MAS Ploština v letech 1910–2011**

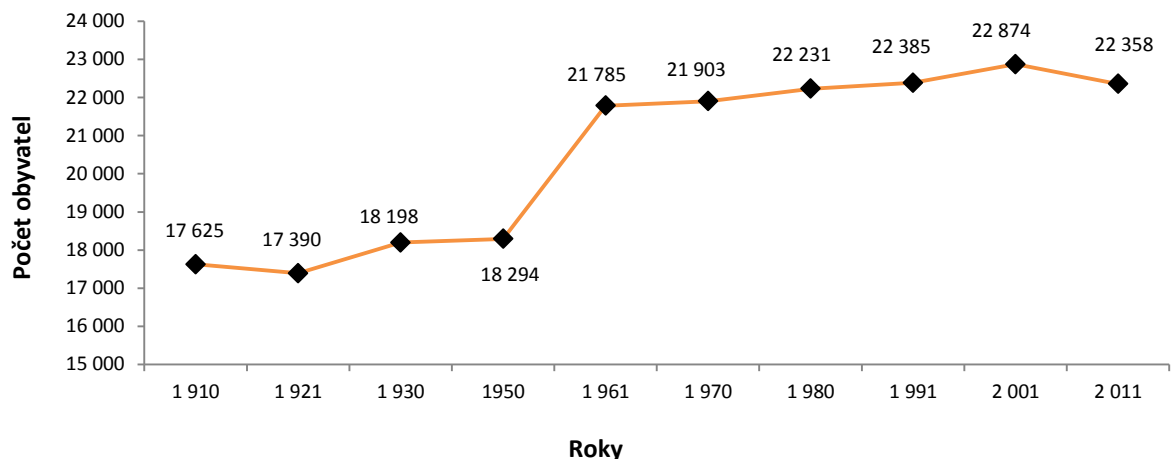
Území	1910	1921	1930	1950	1961	1970	1980	1991	2001	2011
Tichov	436	444	487	502	562	522	415	322	327	340
Poteč	616	666	716	666	791	755	708	731	764	773
Brumov-Bylnice	4 009	3 824	4 394	4505	5 225	5 532	5 795	5 924	6 091	5 819
Drnovice	572	583	568	554	668	597	542	480	451	433
Haluzice	161	150	156	113	141	124	99	86	74	87
Jestřabí	463	454	473	485	584	400	346	315	319	293
Loučka	435	419	431	426	455	413	398	364	483	466
Návojná	465	482	495	490	617	691	760	722	720	726
Nedašov	785	812	898	956	1 215	1 271	1 295	1 362	1 445	1 392
Nedašova Lhota	532	511	562	613	766	742	747	730	735	734
Štítná nad Vláří-Popov	1 784	1 994	2 048	1954	2 355	2 363	2 368	2 368	2 344	2 301
Újezd	1 042	1 007	1 010	1058	1 266	1 194	1 155	1 179	1 222	1 222
Valašské Klobouky	3 727	3 446	3 364	3363	4 026	4 218	4 692	5 028	5 191	5 061
Vlachovice	1 311	1 322	1 300	1260	1 559	1 544	1 547	1 566	1 544	1 487
Vysoké Pole	663	661	674	734	926	932	857	772	759	824
Křekov	280	269	289	279	274	252	197	172	163	166
Vlachova Lhota	344	346	333	336	355	353	310	264	242	234
<b>Celkem MAS Ploština</b>	<b>17 625</b>	<b>17 390</b>	<b>18 198</b>	<b>18 294</b>	<b>21 785</b>	<b>21 903</b>	<b>22 231</b>	<b>22 385</b>	<b>22 874</b>	<b>22 358</b>



Území	1910	1921	1930	1950	1961	1970	1980	1991	2001	2011
Zlínský kraj	403 122	404 985	436 599	478 466	532 676	550 465	591 334	596 903	595 010	579 944

Zdroj: ČSÚ

**Graf 2 – Historický vývoj počtu obyvatel území MAS Ploština v letech 1910–2011**



Zdroj: ČSÚ

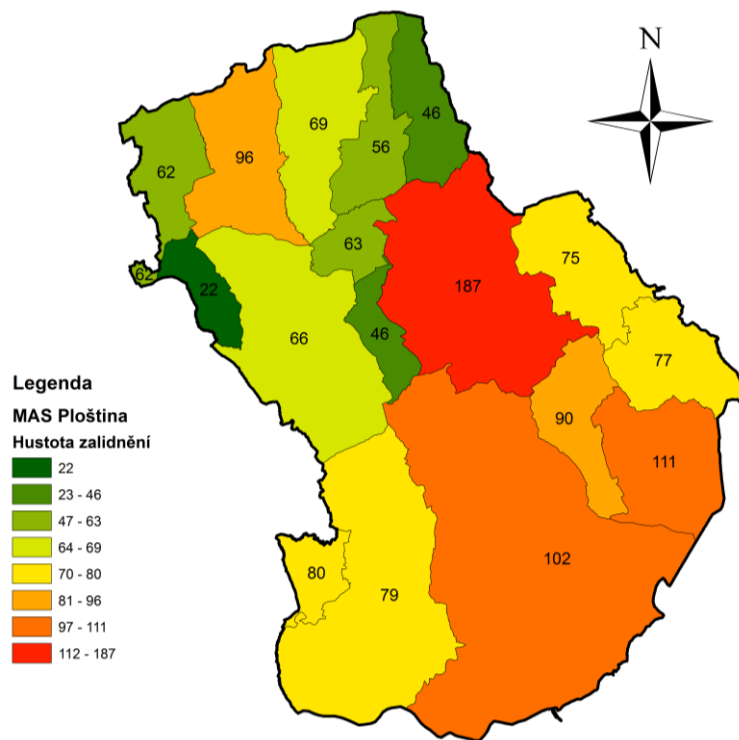
Ve sledovaném období 2008–2012 dochází k pozvolnému poklesu počtu obyvatel. Na základě informací ČSÚ na území MAS Ploština, které má rozlohou 237 km<sup>2</sup>, na konci roku 2012 žilo 22 212 obyvatel. V porovnání s rokem 2011 dochází k poklesu o 60 osob, tj. o 0,3 %. Po celé sledované období nebyl zaznamenán pokles počtu obyvatel pouze v obci Haluzice. Klesající trend není nijak překvapivý, jelikož je patrný i v rámci celého Zlínského kraje, ovšem zde je pokles obyvatel mírnější než v jednotlivých obcích MAS Ploština. Na vývoji počtu obyvatel v obcích má v posledních letech vliv především migrace – migrují zejména mladé rodiny.

**Tabulka 6 – Vývoj počtu obyvatel MAS Ploština v letech 2008–2012 (stav k 31.12.)**

Území	Počet obyvatel					Celkový populační přírůstek			
	2008	2009	2010	2011	2012	09/08	10/09	11/10	12/11
Tichov	337	335	332	337	335	-0,6%	-0,9%	1,5%	-0,6%
Poteč	781	765	772	782	791	-2,0%	0,9%	1,3%	1,2%
Brumov-Bylnice	5 905	5 863	5 828	5 781	5 733	-0,7%	-0,6%	-0,8%	-0,8%
Drnovice	443	446	450	430	428	0,7%	0,9%	-4,4%	-0,5%
Haluzice	77	80	86	86	88	3,9%	7,5%	0,0%	2,3%
Jestřabí	299	298	300	300	309	-0,3%	0,7%	0,0%	3,0%
Loučka	474	471	475	466	473	-0,6%	0,8%	-1,9%	1,5%
Návojná	710	717	740	725	720	1,0%	3,2%	-2,0%	-0,7%
Nedašov	1 407	1 401	1 399	1 391	1 384	-0,4%	-0,1%	-0,6%	-0,5%
Nedašova Lhota	737	745	718	721	721	1,1%	-3,6%	0,4%	0,0%
Štítná nad Vláří-Popov	2 303	2 303	2 270	2 284	2 257	0,0%	-1,4%	0,6%	-1,2%
Újezd	1 214	1 213	1 209	1 201	1 200	-0,1%	-0,3%	-0,7%	-0,1%
Valašské Klobouky	5 139	5 141	5 088	5 042	5 041	0,0%	-1,0%	-0,9%	0,0%
Vlachovice	1 512	1 492	1 502	1 487	1 482	-1,3%	0,7%	-1,0%	-0,3%
Vysoké Pole	809	805	819	824	830	-0,5%	1,7%	0,6%	0,7%
Křekov	161	166	165	176	178	3,1%	-0,6%	6,7%	1,1%
Vlachova Lhota	233	232	230	239	242	-0,4%	-0,9%	3,9%	1,3%
<b>Celkem MAS Ploština</b>	<b>22 541</b>	<b>22 473</b>	<b>22 383</b>	<b>22 272</b>	<b>22 212</b>	<b>-0,3%</b>	<b>-0,4%</b>	<b>-0,5%</b>	<b>-0,3%</b>
<b>Zlínský kraj</b>	<b>591 087</b>	<b>591 303</b>	<b>590 459</b>	<b>589 596</b>	<b>588 299</b>	<b>0,0%</b>	<b>-0,1%</b>	<b>-0,1%</b>	<b>-0,2%</b>

Zdroj: ČSÚ



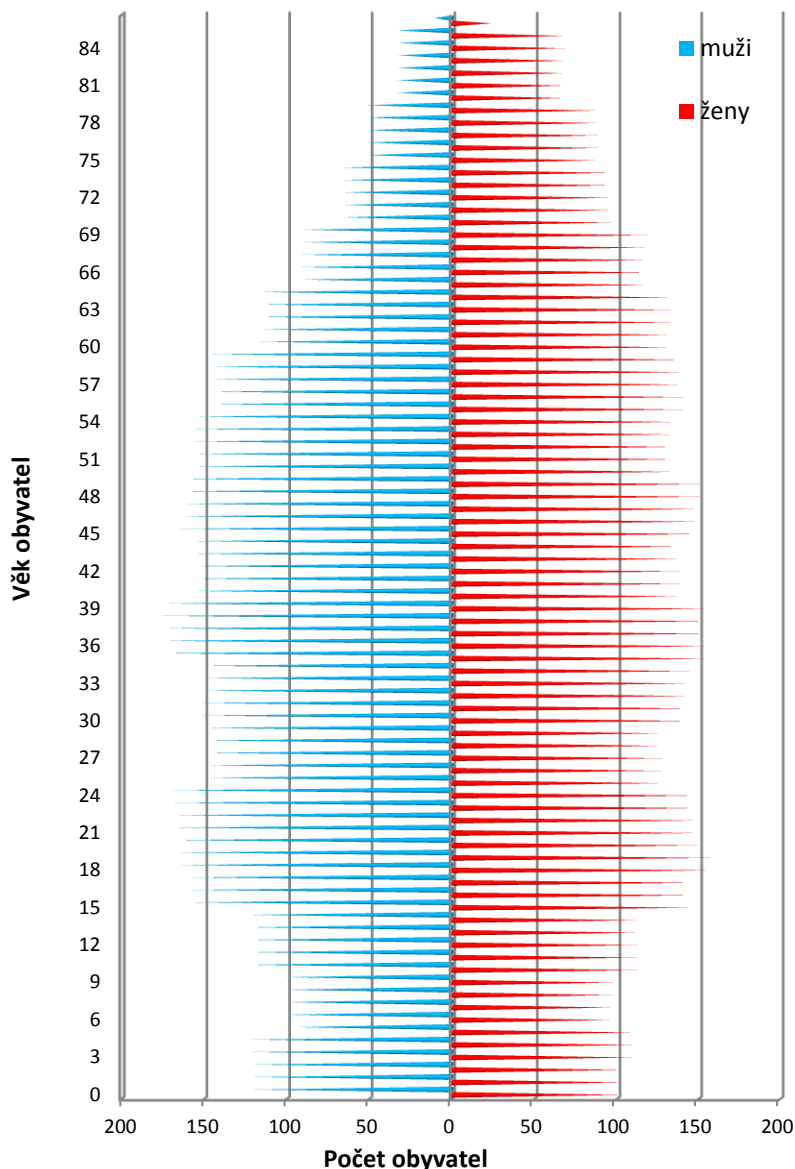


**Obrázek 5 – Hustota osídlení**

*Zdroj: MAS Ploština*

## 2.2. Věková struktura obyvatel

Graf č. 2 znázorňuje věkové složení obyvatelstva podle pohlaví a věkových skupin na území MAS Ploština. Jedná se o regresivní model, který se vyznačuje vymírající populací. Tento typ je charakteristický pro většinu zemí západní a severní Evropy, včetně České republiky. Podle údajů ČSÚ je na území MAS Ploština nejpočetnější věková skupina lidí mezi 36–40 lety. Z nově nastupujících ročníků je naopak nejméně zastoupená věková skupina osob ve věku 6 let. Vzniklá situace způsobuje značné problémy na prvním stupni základních škol, kde se propad v počtu žáků projevuje v rušení či slučování některých škol či tříd.

**Graf 3 – Věková struktura obyvatel MAS Ploština v roce 2011**


Zdroj: SLDB 2011

### Rozdělení obyvatel dle věku

ČSÚ rozděluje obyvatele podle věku do tří kategorií: předproduktivní osoby (0–14 let), produktivní osoby (15–64 let) a poproduktivní osoby (65 a více let). Na území MAS Ploština dochází v letech 2008 a 2012 meziročně k největším změnám především v kategoriích osob v předproduktivním a poproduktivním věku. Podíl osob v produktivním věku v roce 2008 tvořil 69,6 % celkového počtu obyvatel, v roce 2012 dochází k poklesu o 0,4 % na hodnotu 69,2 %.

V roce 2012 převažoval podíl složky poproduktivní populace nad složkou předproduktivní. Naopak ještě v roce 2008 měla MAS Ploština vyšší podíl předproduktivní složky než poproduktivní složky populace. Tento údaj je zčásti zkreslený, protože v obcích Nedašov a Loučka se nachází domovy důchodců, kde zde někteří obyvatelé mají trvalé bydliště.

Kapacita obou zařízení je 165 míst.

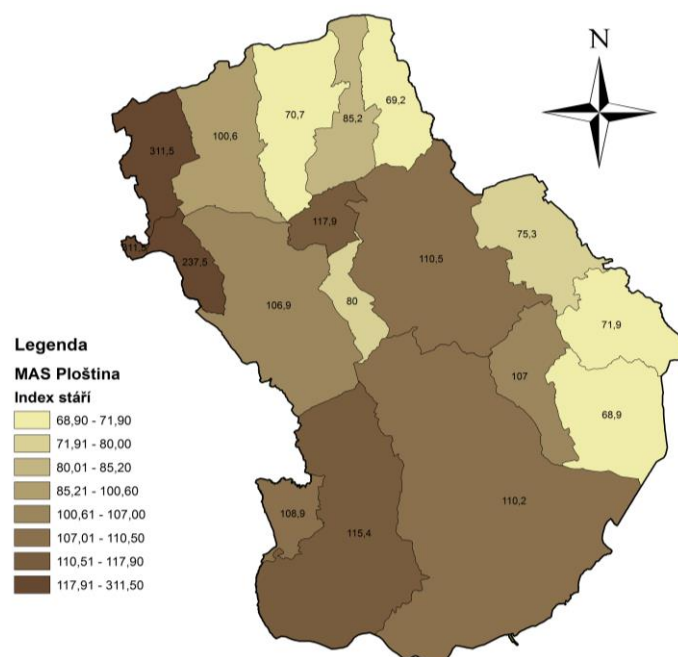
**Tabulka 7 – Věková struktura obyvatel v letech 2008 a 2012 (stav k 31.12.)**

Území	2008			2012		
	Obyvatelé ve věku 0–14 let celkem	Obyvatelé ve věku 15–64 let celkem	Obyvatelé ve věku 65 a více let celkem	Obyvatelé ve věku 0–14 let celkem	Obyvatelé ve věku 15–64 let celkem	Obyvatelé ve věku 65 a více let celkem
Tichov	78	213	46	65	225	45
Poteč	135	544	102	146	535	110
Brumov-Bylnice	840	4 232	833	811	4 028	894
Drnovice	66	319	58	61	315	52
Haluzice	6	51	20	8	61	19
Jestřabí	38	210	51	45	215	49
Loučka	55	259	160	52	259	162
Návojná	129	459	122	115	482	123
Nedašov	237	1 006	164	228	999	157
Nedašova Lhota	149	511	77	128	501	92
Štítná nad Vláří-Popov	371	1 570	362	338	1 529	390
Újezd	196	866	152	174	851	175
Valašské Klobouky	824	3 538	777	755	3 452	834
Vlachovice	226	1 069	217	217	1 033	232
Vysoké Pole	144	571	94	133	603	94
Křekov	30	100	31	35	115	28
Vlachova Lhota	35	160	38	39	157	46
<b>Celkem MAS Ploština</b>	<b>3 559</b>	<b>15 678</b>	<b>3 304</b>	<b>3 350</b>	<b>15 360</b>	<b>3 502</b>
<b>Zlínský kraj</b>	<b>82 609</b>	<b>417 291</b>	<b>91 512</b>	<b>84 163</b>	<b>401 633</b>	<b>101 897</b>

Zdroj: ČSÚ

## Index stáří

Index stáří (podíl obyvatel nejstarších /65 a více let/ na obyvatelstvu nejmladším /0–14 let/ v %) dosáhl v roce 2008 na území MAS Ploština hodnoty 92,8. V roce 2012 už byla hodnota indexu stáří 104,5. Rostoucí trend lze pozorovat i ve Zlínském kraji, kde index stáří dosahuje ještě vyšších hodnot – v roce 2008 hodnoty 110,8 a v roce 2012 hodnoty 121,1. Na území MAS Ploština je sice méně nejstarších obyvatel oproti Zlínskému kraji, ale rozdíl mezi lety 2008 a 2012 je v procentuálním vyjádření vyšší.



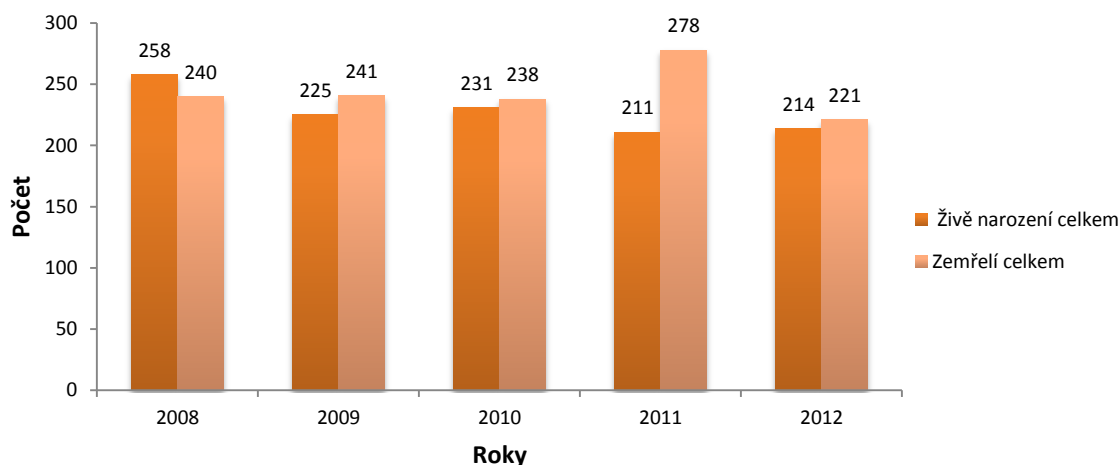
## Obrázek 6 - Index stáří

Zdroj: MAS Ploština

### Přirozená porodnost/úmrtnost

Na základě dat ČSÚ na území MAS Ploština od roku 2009 převažuje přirozená úmrtnost nad nově narozenými. Rozdíl je ovšem minimální. Mezi živě narozenými a zemřelými byl největší výkyv zaznamenán v roce 2011, kdy zemřelí převyšovali o 67 osob živě narozené.

Graf 4 – Počet živě narozených a zemřelých lidí na území MAS Ploština v letech 2008–2012



Zdroj: ČSÚ

### Počet vystěhovaných/přistěhovaných

Počet vystěhovaných osob je ve sledovaném období 2008–2012 na území MAS Ploština o 258 osob vyšší než počet přistěhovaných osob. Kladných hodnot dosahují pouze obce Poteč, Haluzice, Jestřabí, Loučka, Návojná, Vysoké Pole a Křekov. V obci Loučka se nachází Domov pro seniory, kde žije 115 klientů a Domov se zvláštním režimem Loučka, kde je ubytovací kapacita více než 37 míst, proto migrační saldo dosahuje kladných hodnot.

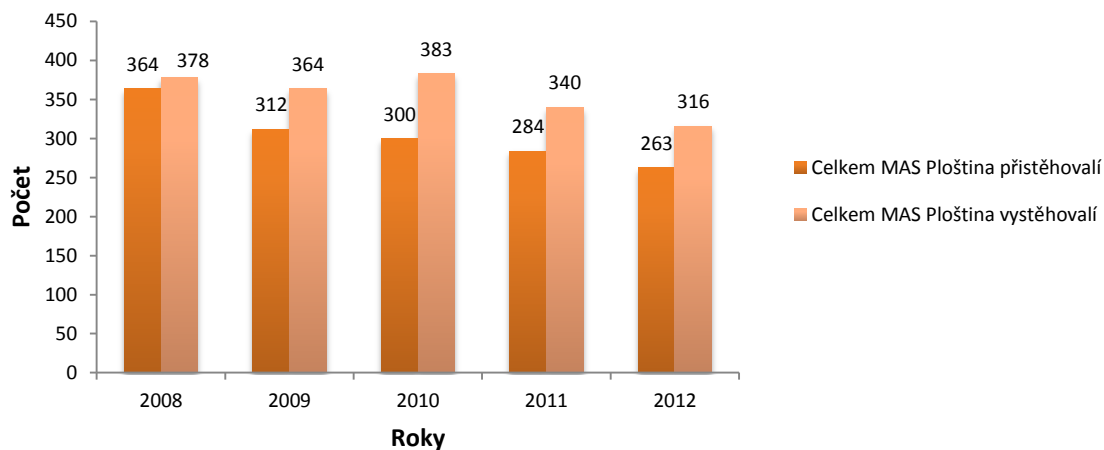
Tabulka 8 – Migrační saldo v letech 2008–2012

Území	Roky					Bilance 2008–2012
	2008	2009	2010	2011	2012	
Tichov	-6	1	-5	4	-1	-7
Poteč	10	-14	4	5	2	7
Brumov-Bylnice	-11	-43	-35	-37	-53	-179
Drnovice	1	-1	5	-6	0	-1
Haluzice	3	3	4	-2	2	10
Jestřabí	0	-2	-1	5	7	9
Loučka	14	18	28	17	27	104
Návojná	1	5	30	4	-3	37
Nedašov	-1	-4	-5	3	-5	-12
Nedašova Lhota	1	2	-27	-13	-1	-38
Štítná nad Vláří-Popov	-8	-6	-32	-8	-15	-69
Újezd	15	-2	-7	-9	-3	-6
Valašské Klobouky	-34	8	-56	-30	-16	-128
Vlachovice	8	-16	9	-8	-3	-10
Vysoké Pole	-8	-2	4	9	8	11
Křekov	-1	4	2	8	1	14
Vlachova Lhota	2	-3	-1	2	0	0
<b>Celkem MAS Ploština</b>	<b>-14</b>	<b>-52</b>	<b>-83</b>	<b>-56</b>	<b>-53</b>	<b>-258</b>

Zdroj: ČSÚ

Počet přistěhovaných osob za období 2008–2012 na území MAS Ploština má klesající vývoj. Naopak počet vystěhovaných osob v roce 2010 dosáhl vrcholu a od tohoto roku pozvolna pravidelně klesá.

**Graf 5 – Počet přistěhovaných a vystěhovaných lidí na území MAS Ploština v letech 2008–2012**



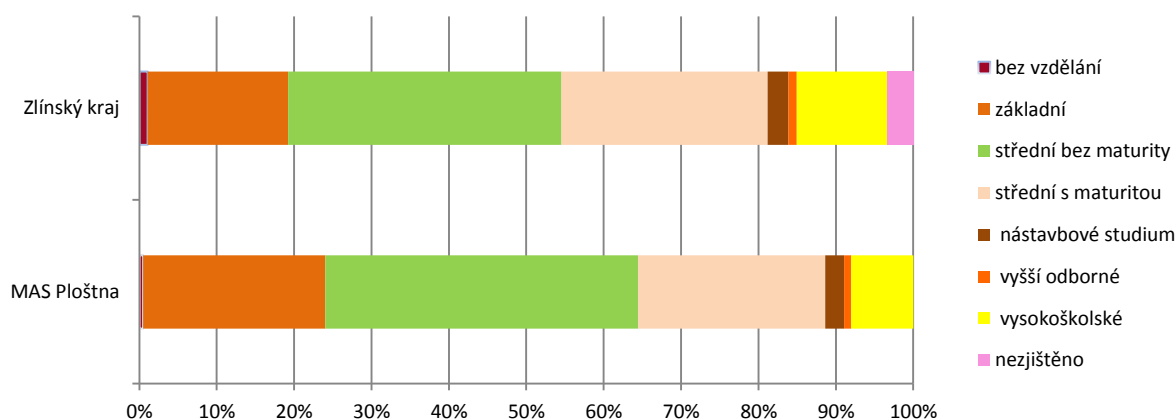
Zdroj: ČSÚ

### 2.3. Vzdělanostní struktura

Mezi obyvateli území MAS Ploština ve věku 15 a více let za rok 2011 je vzdělanostní struktura následující: bez vzdělání 0,5 % osob, základní vzdělání 23,6 % osob, střední vzdělání s výučním listem 40,4 % osob, střední vzdělání s maturitou 24,2 % osob, nástavbové studium 2,4 % osob, vyšší odborné 0,9 % osob a vysokoškolského vzdělání 8 % obyvatel.

V celém Zlínském kraji byly hodnoty následující: bez vzdělání 1,05 % osob, se základním vzděláním 18,14 % osob, střední vzdělání bez maturity získalo 35,35 % osob, střední vzdělání s maturitou bylo evidováno u 26,63 % obyvatel, nástavbové studium u 2,67 % osob, vyšší odborné vzdělání u 1,10 % a vysokoškolské vzdělání získalo 11,67 % obyvatel.

**Graf 6 – Vzdělanostní struktura obyvatel v roce 2011**



Zdroj: SLDB 2011

### 3. TECHNICKÁ INFRASTRUKTURA

Technická infrastruktura zahrnuje především napojení obcí na veřejný vodovod, napojení na kanalizaci, zavedení plynu ze sítě a napojení na čistírnu odpadních vod.

**Tabulka 9 – Přehled základní technické vybavenosti v jednotlivých obcích za rok 2011**

Území	Kanalizační síť	Vodovod	Plyn	Ústřední topení	ČOV
Tichov	68,3%	89,2%	49,4%	75,9%	NE
Poteč	76,0%	30,5%	50,0%	90,5%	NE
Brumov-Bylnice	68,8%	89,0%	30,3%	81,9%	ANO
Drnovice	33,3%	86,7%	60,0%	92,4%	NE
Haluzice	70,3%	93,3%	0,0 %	73,3%	NE
Jestřabí	39,5%	91,4%	49,4%	84,0%	NE
Loučka	90,0%	99,0%	95,0%	77,1%	ANO
Návojná	99,0%	94,9%	43,6%	84,0%	ANO
Nedašov	70,0 %	88,5%	21,4%	83,0%	NE
Nedašova Lhota	45,1%	87,2%	25,0%	84,8%	NE
Štítná nad Vláří-Popov	71,7%	92,3%	65,0%	89,4%	ANO
Újezd	74,8%	92,6%	59,1%	86,9%	ANO
Valašské Klobouky	81,9%	93,4%	64,1%	84,8%	ANO
Vlachovice	98,0%	88,9%	41,9%	88,1%	NE
Vysoké Pole	98,0%	91,5%	53,0%	85,4%	NE
Křekov	37,3%	82,4%	43,1%	86,3%	NE
Vlachova Lhota	46,0%	92,1%	52,4%	90,5%	NE
<b>Celkem MAS Ploština</b>	<b>59,1%</b>	<b>90,9%</b>	<b>45,9%</b>	<b>84,9%</b>	---
<b>Zlínský kraj</b>	<b>65,0%</b>	<b>92,4%</b>	<b>68,6%</b>	<b>84,7%</b>	---

Zdroj: JÚAP, SLDB 2011

Elektrická energie je zajištěna po celém území MAS. Všechny obce jsou napojeny na veřejný vodovod, avšak některé domácnosti využívají vlastní studny. Čistírna odpadních vod či napojení na čistírnu funguje v 6 obcích. Plynofikace byla provedena ve všech obcích s výjimkou obce Haluzice. Tabulka č. 5 vyjadřuje procentní připojení obytných domů v jednotlivých obcích na kanalizační síť, vodovod, plyn a ústřední topení. Podrobný popis viz příloha č. 2.

#### 4. DOPRAVNÍ OBSLUŽNOST ÚZEMÍ

Přes území MAS Ploština vede jedna silnice I. třídy č. I/57, která vede přes města Brumov-Bylnice, Valašské Klobouky a obec Poteč. Tato trasa spojuje sever Moravy a hranici s Polskem (hraniční přechod Barultovice) s hraničním přechodem na Slovensko Brumovem-Bylnicí/Horné Srnie a dále pokračuje do města Trenčianská Teplá. Dále jsou zde dvě silnice II. třídy, tj. silnice č. II/494 přes Vlachovice, Křekov a Valašské Klobouky a silnice č. II/495 přes obce Jestřabí, Štítná nad Vláří a Valašské Klobouky. Zbytek území tvoří silnice III. třídy.

Kvalita povrchu silnic především nižších tříd je ve špatném technickém stavu. Tento stav je úměrný možnostem investovat do jejich údržby a obnovy. Vyskytují se zde i silnice, které nejsou v zimních měsících udržovány.

Pro běžný život na venkově je velmi důležitá dopravní obslužnost veřejnou dopravou. Autobusovou zastávku mají všechny obce území MAS Ploština. Hustota železniční sítě je poměrně nízká. Vlakovou zastávku mají pouze města Brumov-Bylnice, Valašské Klobouky a obce Štítná nad Vláří-Popov, Návojná, a Poteč.

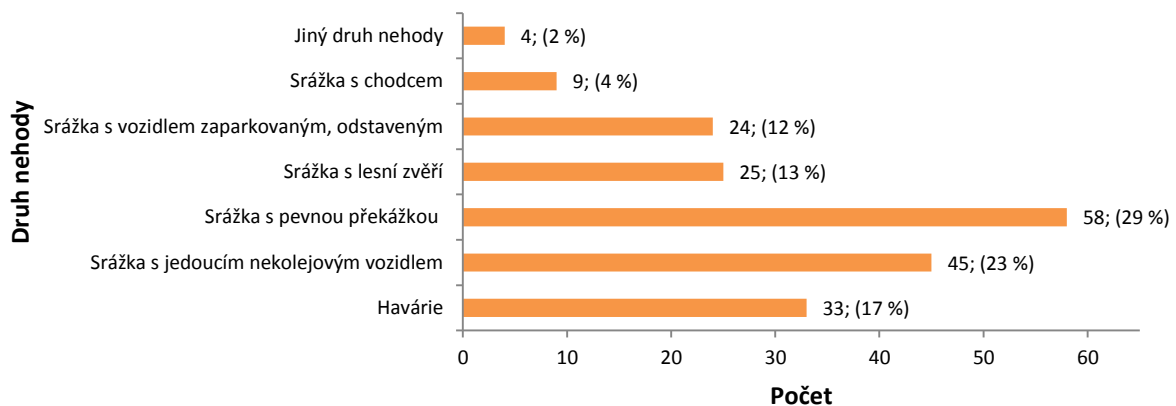
Obce, které leží na hlavních silničních tazích, mají i lepší četnost spojů do okolních měst. Četnost spojů z malých obcí, kde nevede žádný hlavní silniční tah, je zpravidla nižší. K takovým obcím patří zejména obec Haluzice, Drnovice a Tichov. Z hlediska rozložení autobusových a vlakových spojů je v sobotu a v neděli ve většině členských obcí obtížné cestování veřejnou dopravou.

Takřka monopolním poskytovatelem dopravních služeb je firma ČSAD Vsetín a.s. Konkurenční firma Housacar provozuje pouze jeden spoj, a to Zlín-Luhačovice-Štítná nad Vláří-Valašské Klobouky.

Přepravu osob železniční dopravou poskytují České dráhy a. s. Územím prochází koncový úsek trati ČD č. 280 Hranice na Moravě – Vsetín – Bylnice, který zabezpečuje zejména propojení mezi Bylnicí a Horní Lidčí, kde spoje navazují na rychlíkové tratě 280 směr Vsetín (a dále Hranice na Moravě, Ostrava, Přerov, Praha) a Slovensko a 340 Brno – Veselí n. Moravou – Vlárský průsmyk.

Většina lidí využívá své vlastní automobily. Proto je pro ně stav silnic důležitý. Bohužel v našem regionu není mnoho kvalitních komunikací. I když se v zimním období většina z nich udržuje, není to dostačující. V tomto ročním období jsou dopravní nehody na denním pořádku a často blokují provoz i několik hodin. Na území MAS Ploština se nachází několik firem, které využívají kamionovou dopravu buď pro přepravu materiálu, zboží nebo sami kamionovou dopravu provozují. Zvláště pro tuto skupinu jsou silnice nevyhovující a mohou mít pro ně fatální následky.

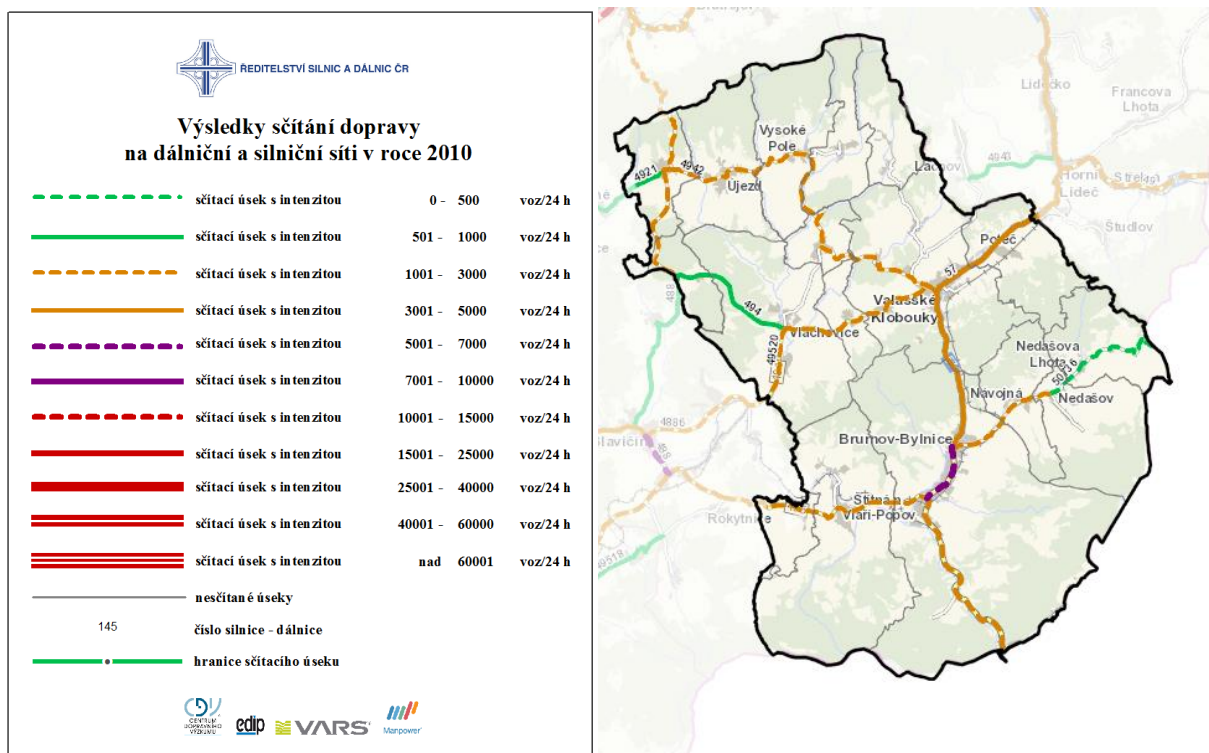
S provozem dopravních prostředků je spojena i negativní stránka, kterou je nehodovost. V období od 1. 1. 2010–1. 6. 2014 Policie ČR na území MAS Ploština řešila 198 nehod.

**Graf 7 – Druh nehody na území MAS Ploština v období od 1. 1. 2010-1. 6. 2014**


Zdroj: Policie ČR – Statistické vyhodnocení nehod

V hodnoceném období byla nejčastějším druhem nehody srážka s pevnou překážkou (58 nehod) a srážka s jedoucím nekolejovým vozidlem (45 nehod). Havárie byla příčinou 33 nehod. Srážka s lesní zvěří byla prokázána u 25 případů. Srážkou s vozidlem zaparkovaným, odstaveným skončilo 24 nehod.

Již několik let se spekuluje o rychlostní silnici R49, která by odlehčila dopravu, usnadnila mnoha občanům cestování, příznivě by ovlivnila cestovní ruch, nové investice a především by byla spojnicí mezi Českou a Slovenskou republikou. Bohužel se ale stále najde mnoho odpůrců hlavně z řad ekologů, kteří tuto velmi potřebnou stavbu zavrhuji a tím také snižují konkurenceschopnost celého regionu.


**Obrázek 7 - Mapa intenzity dopravy**

Zdroj: Celostátní sčítání dopravy



## 5. VYBAVENOST OBCÍ A SLUŽBY

Podle stavebního zákona do občanské vybavenosti spadají stavby, zařízení a pozemky, které se využívají pro vzdělávání a výchovu, sociální služby, zdravotní služby, kulturu, veřejnou správu a ochranu obyvatel. Přehled občanské vybavenosti jednotlivých obcí podrobněji rozepsán v následující tabulce.

Tabulka 10 – Přehled občanské vybavenosti ve vybraných obcích

Území	Pošta	Kostel	Hřbitov	Knihovna	Sběrný dvůr	Služebna policie	Hasičská zbrojnice	Obecní rozhlas	Muzeum	Kino	Materská škola	Základní škola	Střední škola	Sociální zařízení	Zdravotní péče
Tichov															
Poteč															
Brumov-Bylnice															
Drnovice															
Haluzice															
Jestřabí															
Loučka															
Návojná															
Nedašov															
Nedašova Lhota															
Štítná nad Vláří-Popov															
Újezd															
Valašské Klobouky															
Vlachovice															
Vysoké Pole															
Křekov															
Vlachova Lhota															

Zdroj: MAS Ploština



Pokud jde o komplexní vybavenost jednotlivých obcí, tak všemi uvedenými veřejnými službami disponuje pouze obec Valašské Klobouky. Oproti tomu nejméně vybavená jsou obce Křekov a Haluzice. V malých obcích se projevuje ekonomická nerentabilita provozu služeb, což je obtížně řešitelný problém, pokud obec neposkytuje možnosti a atraktivitu, které přilákají mladé rodiny. Když ale zhodnotíme tabulku 6 s tabulkou migračního salda, můžeme vidět, že i menší a střední obce jako jsou Haluzice, Jestřabí, Poteč, Loučka, Návojná, Vysoké Pole a Křekov, které ve většině případů nedisponují veškerou občanskou vybaveností, ale mají jiné klady, pozitivně ovlivňují počet přistěhovalých. Naproti tomu nejvíce vystěhovalých lidí je paradoxně v obcích a městech, které mají takřka kompletní služby. Můžeme tedy konstatovat, že i když má obec či město dobrou občanskou vybavenost, přiláká sice více návštěvníků, ale není už tak atraktivní pro občany, kteří zde chtějí žít.

### 5.1. Služby

**Pošta** funguje ve všech obcích nad 1000 obyvatel a obyvatelé menších obcí využívají poštovních služeb na pobočce, pod kterou jejich území spadá.

Na území existuje pouze 5 **sběrných dvorů**. Díky jejich relativně dobrému rozložení po celém území, nejsou dojezdové vzdálenosti tak velké. Skoro v každé obci se nachází větší

kontejnery na odpad, které se pak dovezou do sběrných dvorů.

**Služebna policie** se na území nachází pouze jedna a to ve Valašských Kloboukách. Díky nízké kriminalitě na území MAS je jedna stanice dostačující. Obecní rozhlas funguje ve všech obcích na území MAS.

## 5.2. Kultura

**Knihovny** mají na území MAS poměrně velké zastoupení, v některých obcích je k dispozici i více zařízení, i když ne ve všech případech jsou z technického hlediska vyhovující.

Na území je 9 fungujících **muzeí**. V obci Drnovice se nachází 2 muzea. Prvním z nich je Muzeum stavitelství a řemesel jižního Valaška a druhé nalezneme na Ploštině, kde byla v roce 1985 v jedné z postavených usedlostí otevřena expozice Muzea Jihovýchodní Moravy o boji proti fašismu a za osvobození v okrese Zlín. Obec Loučka se může chlubit muzeem, které bylo otevřeno v roce 2012. Jmenuje se Vojenské muzeum Loučka - Pearl Harbor a věnuje se jedné z nejvýznamnějších událostí 2. světové války. Městské muzeum Valašské Klobouky ve svých expozicích dokumentuje dějiny a řemeslné tradice regionu. V Městském muzeu v Brumově-Bylnici je stálá expozice zaměřená na život lidí pod brumovským hradem, vybavení domácností a expozice Skauting včera a dnes, jenž ukazuje historii skautingu v Brumově-Bylnici a okolí od druhé světové války. V obci Vlachova Lhota je Hasičské muzeum s expozicí požární ochrany na území MAS Ploština. Ve Štítné nad Vláří byla v místní knihovně v roce 2002 zřízena stálá expozice o Gabře a Málince. Ve Vysokém Poli v EnviCentru je stálá expozice, kde mohou návštěvníci obdivovat nálezy z hradiska Klášťov. Muzeum se nachází i v Návojně.

V provozu jsou zde tři **kina** a to kino Svět Valašské Klobouky, které promítá pravidelně a kino v Brumově-Bylnici, kde se filmy promítají příležitostně. V obci Újezd bylo zřízeno vlastní pojízdné letní kino, které se nachází v areálu zrekonstruovaného koupaliště a v místním kulturním domě se nachází pevné kino, které promítá příležitostně.



Obrázek 8 - Muzeum Valašské Klobouky

## 5.3. Školy a školská zařízení

Mateřskou školu mají všechny obce kromě obce Tichov, Haluzice, Křekov a Vlachova Lhota. V obcích Vysoké Pole a Drnovice se nachází školy, které mají jen první stupeň. Škola, která má pouze druhý stupeň, se na území MAS Ploština nevyskytuje. Úplná základní škola funguje

v šesti obcích – Valašské Klobouky, Štítná nad Vláří – Popov, Brumov-Bylnice, Vlachovice, Újezd, Nedašov. Nejvyšší počet tříd je logicky v obcích s nejvyšším počtem obyvatel a to ve městech Brumov-Bylnici a ve Valašských Kloboukách. Ve více než polovině obcí se základní škola nevyskytuje vůbec, ale je zde alespoň škola, až na již zmíněné výjimky.

**Tabulka 11 – Počet školských tříd v MAS Ploština a ve Zlínském kraji**

Území	Počet tříd				
	Mateřská škola	Základní škola jen první stupeň (1. – 5. ročník)	Základní škola jen druhý stupeň (6. – 9. ročník)	Základní škola první i druhý stupeň (1. – 9. ročník)	Základní škola celkem
MAS Ploština	28	4	0	98	102
Zlínský kraj	823	389	38	2 030	2 457

Zdroj: MŠMT

Ve městě Valašské Klobouky se nachází gymnázium, střední odborná škola a odborné učiliště a taktéž zde funguje základní umělecká škola.

**Tabulka 12 – Počet školských zařízení v MAS Ploština a ve Zlínském kraji**

Území	Počet škol			
	Střední škola - obory gymnázií	SŠ - obory středních odborných a praktických škol	SŠ - obory středních odborných učilišť a odb. učilišť	Základní umělecké školy
MAS Ploština	1	2	1	1
Zlínský kraj	17	48	34	28

Zdroj: MŠMT

#### 5.4. Sociální služby

Zařízení sociálních služeb a zařízení, v nichž je poskytována sociální péče je na území MAS Ploština poměrně málo. V obci Loučka se nachází domov pro seniory a domov se zvláštním režimem, ve kterém jsou umístěny osoby s chronickým duševním onemocněním. V obci Nedašov je taktéž domov pro seniory a domov pro osoby se zdravotním postižením. Dům sociálních služeb najdeme v obci Návojná, kde se léčí osoby s chronickým duševním onemocněním a osoby závislé či ohrožené závislostí na alkoholu. Denní stacionář je na území MAS Ploština pouze jeden a to v Brumov-Bylnici. Území má nedostatek sociálních institucí zajišťujících sociální poradenství a nízkoprahových zařízení pro děti a mládež. Území postrádá chráněné bydlení, noclehárny a azylové domy.

**Tabulka 13 – Počet sociálních zařízení v MAS Ploština a ve Zlínském kraji**

Území	Denní stacionáře	Domovy pro osoby se zdravotním postižením	Domovy pro seniory
MAS Ploština	1	2	2
Zlínský kraj	19	18	36

Zdroj: MPSV

#### Charita

Ve Valašských Kloboukách působí nestátní nezisková organizace Charita Valašské Klobouky, která soustřeďuje svou činnost do několika oblastí. Charita poskytuje pečovatelské služby na střediscích Valašské Klobouky a Brumov-Bylnice, denní stacionář a osobní asistenční služby. V Brumov-Bylnici je rovněž Dům s pečovatelskou službou, kde sídlí Charita Brumov-Bylnice.

Charitní pečovatelská služba Štítná nad Vláří zajišťuje sociální služby seniorům a lidem se zdravotním postižením. Pečovatelská služba je poskytována na území obcí Jestřabí, Štítná nad Vláří a Popov.

### **Dětský domov**

V obci Valašské Klobouky - Smolina je dětský domov se základní a praktickou školou. V dětském domově nyní žije 32 dětí ve věku od 5 do 21 let, které jsou rozdělené do čtyř samostatných rodinných skupin. Dům dětí ve Smolině má také odloučené pracoviště v obci Návojná, kde je v provozu praktická základní škola. Zde dochází 22 dětí, které jsou rozděleny do tří tříd.

### **Nízkoprahové zařízení**

Mezi sociální služby na území MAS řadíme nízkoprahové zařízení KamPak?, rodinné centrum Kaštánek a terénní asistenční službu.

Nízkoprahové zařízení KamPak?, pobočka Valašské Klobouky, je určena pro děti od 6 let do 26 let. Tyto děti jsou ohroženy sociálně nežádoucími jevy nebo jsou v obtížné životní situaci. Nabízí výchovné, vzdělávací a aktivizační činnosti, zprostředkovává kontakty se společenským prostředím, pomáhá při uplatňování oprávněných práv a zájmů dětí a také nabízí socioterapie.

Rodinné centrum Kaštánek ve Valašských Kloboukách je určeno pro rodiny s dětmi od 0 do 6 let, prarodiče, těhotné ženy a seniory. Tato cílová skupina zde může trávit svůj společný čas, setkávat se s druhými, účastnit se tvořivých programů, besed, přednášek a vzdělávat se prostřednictvím jazykových, vzdělávacích, předporodních kurzů a jiných dle zájmu klienta. Centrum nabízí pro rodiče a děti pohybové, výtvarné, hudební, taneční, rukodělné a sociální aktivity. Součástí centra je agrodvůr se zvířaty, o které se klienti starají. Stávající kapacita centra je 15-20 dospělých plus děti.

Terénní asistenční služba Valašské Klobouky je zaměřena na rodiny s nezletilými dětmi. Rodiny se většinou nachází ve finanční tísní, rodiče jsou dlouhodobě nezaměstnaní či mají problémové děti, ale snaží se tuto situaci zlepšit. Asistenční služby nabízí svým klientům sociální poradenství a pomoc s hospodařením rodiny.

### **5.5. Zdravotnictví**

Ordinace praktického lékaře pro děti a dorost se nachází v necelé třetině všech členských obcí. Ordinaci praktického lékařského stomatologa eviduje 5 obcí a speciálního lékaře obec Brumov-Bylnice, Štítná nad Vláří a Valašské Klobouky.

Ve Valašských Kloboukách působí sdružené ambulantní zdravotnické zařízení, poskytující léčebnou péči na úrovni evropského standardu, Valašskokloboucká poliklinika. Péči zde zajišťují obvodní lékaři, odborné ambulance a dopravní zdravotní služba. V poliklinice se nachází zdravotnické služby, sídlí zde dětské, plicní, radiodiagnostické, interní, kožní, oční, zubní a ORL oddělení, gynekologie, ortopedie, chirurgie, psychiatrie, urologie, logopedie, neurologie a DIA poradna.

Ve zdravotnickém zařízení ve městě Brumov-Bylnice sídlí včetně ordinací praktických lékařů pro děti, dorost a dospělé navíc diabetologická ambulance, gynekologie, interní ambulance,

oční optika, oftalmologie, stomatologie. Součástí zdravotnického zařízení jsou masérské, regenerační a rekondiční služby.

Na území MAS Ploština se nachází 6 lékáren, a to 2 ve Valašských Kloboukách, 2 v Brumově-Bylnici, Štítné nad Vlárí a poslední v obci Újezd – výdejna léků.

Odbornější zdravotní péče je situována v krajském městě. Přesto lze říct, že základní vybavenost zdravotnickými službami na území MAS Ploština je relativně uspokojující.

**Tabulka 14 - Přehled ordinací**

Praktický lékař	Dětský lékař	Stomatolog	Specialisté	Ostatní zařízení	Lékárna	Záchranná služba
Brumov-Bylnice	Brumov-Bylnice	Brumov-Bylnice	Brumov-Bylnice	Brumov-Bylnice	Brumov-Bylnice	
Návojná						
Nedašov	Nedašov	Nedašov				
Štítná nad Vlárí-Popov	Štítná nad Vlárí-Popov	Štítná nad Vlárí-Popov	Štítná nad Vlárí-Popov	Štítná nad Vlárí-Popov	Štítná nad Vlárí-Popov	
Újezd	Újezd	Újezd			Újezd	
Valašské Klobouky	Valašské Klobouky	Valašské Klobouky	Valašské Klobouky	Valašské Klobouky	Valašské Klobouky	Valašské Klobouky
Vlachovice						
Vysoké Pole						

Zdroj: MAS Ploština

## 6. BYDLENÍ

Základním sledovaným ukazatelem jsou trvale obydlené domy a byty. Trvale obydlený dům je dům, ve kterém se nachází alespoň jeden trvale obydlený byt nebo je v něm umístěno zařízení pro hromadné ubytování osob alespoň s jednou trvale bydlící osobou. Do počtu domů jsou zahrnuty všechny domy určené k bydlení, objekty s byty a ubytovací zařízení bez bytu, pokud slouží k dlouhodobému nebo trvalému ubytování. Při srovnání výsledků Sčítání z roku 2001 a 2011 nedochází k výrazným změnám. Počet trvale obydlených domů na území MAS Ploština se navýšil o 59 domů (tj. o 1,2 %). V případě trvale obydlených domů v meziobdobí sčítání byl zaznamenán nárůst hned v deseti obcích. K největšímu nárůstu došlo ve městě Valašské Klobouky (navýšení o 29 domů), v obcích Vysoké Pole (navýšení o 15 domů) a Nedašov (navýšení o 9 domů). Naopak největší změna poklesu obydlených domů byla evidována v obcích Vlachova Lhota (pokles o 7 domů), Štítná nad Vláří-Popov (pokles o 5 domů), Vlachovice a Křekov (pokles o 3 domy).

Vzhledem k venkovskému prostoru je zde vysoký podíl obydlených bytů. Trvale obydlený byt je byt, ve kterém má alespoň jedna osoba trvalý nebo dlouhodobý pobyt. V případě trvale obydlených bytů byl nárůst mírně vyšší než u trvale obydlených domů a to o 186 bytů (tj. o 2,7 %). V předchozím desetiletí lze vidět u trvale obydlených bytů ve většině případů rostoucí trend. Největší růst byl zaznamenán ve městě Valašské Klobouky (nárůst o 37 bytů), v obcích Vysoké Pole (nárůst o 32 bytů) a Drnovice (nárůst o 17 bytů). Naopak k poklesu došlo pouze v obcích Vlachova Lhota (pokles o 4 byty), Křekov (pokles o 2 byty) a Újezd (pokles o 1 byt).

**Tabulka 15 – Srovnání počtu trvale obydlených domů a bytů na území MAS Ploština v letech 2001 a 2011**

Území	Trvale obydlené domy			Trvale obydlené byty		
	2001	2011	% změna	2001	2011	% změna
Tichov	77	83	7,8%	90	97	7,8%
Poteč	198	200	1,0%	219	225	2,7%
Brumov-Bylnice	1 185	1 185	0,0%	1 895	1 909	0,7%
Drnovice	107	105	-1,9%	120	137	14,2%
Haluzice	24	30	25,0%	28	33	17,9%
Jestřabí	77	81	5,2%	83	87	4,8%
Loučka	103	109	5,8%	119	127	6,7%
Návojná	154	156	1,3%	198	212	7,1%
Nedašov	314	323	2,9%	368	382	3,8%
Nedašova Lhota	163	164	0,6%	191	197	3,1%
Štítná nad Vláří-Popov	563	558	-0,9%	667	680	1,9%
Újezd	299	298	-0,3%	390	389	-0,3%
Valašské Klobouky	927	956	3,1%	1 751	1 788	2,1%
Vlachovice	390	387	-0,8%	441	457	3,6%
Vysoké Pole	198	213	7,6%	242	274	13,2%
Křekov	54	51	-5,6%	56	54	-3,6%
Vlachova Lhota	70	63	-10,0%	75	71	-5,3%
<b>Celkem MAS Ploština</b>	<b>4 903</b>	<b>4 962</b>	<b>1,2%</b>	<b>6 933</b>	<b>7 119</b>	<b>2,7%</b>
<b>Zlínský kraj</b>	<b>114576</b>	<b>120444</b>	<b>5,1%</b>	<b>204806</b>	<b>217093</b>	<b>5,9%</b>

Zdroj: ČSÚ, SLDB 2001, SLDB 2011

S kvalitou života v obcích souvisí i počet nově dokončených bytů. Na území MAS Ploština bylo v letech 2001–2012 celkem dokončeno 527 bytů. Na struktuře dokončených bytů se z 52,2 % podílela výstavba bytů v rodinných domech, celkem zde vzniklo 275 bytů. Největší podíl z celkového počtu dokončených bytů představuje především výstavba

ve větších centrech, jako jsou Valašské Klobouky (108 dokončených bytů), Brumov-Bylnice (91 dokončených bytů) a Štítná nad Vláří-Popov (66 dokončených bytů). Pozitivně lze hodnotit i celkový počet 43 dokončených bytů v obci Vysoké Pole. K výraznému stavebnímu rozmachu zde došlo především díky snaze a úsilí se stále rozvíjet, např. výstavba EnviCentra, sportoviště, pořádání zajímavých společenských a kulturních akcí, aj.

Na druhou stranu zde narazíme i na obce jako jsou Haluzice, Vlachova Lhota, Křekov, kde v průběhu 12 let došlo k zanedbatelnému počtu dokončených bytů. Tento vývoj je do jisté míry zapříčiněn složením věkové struktury místních obyvatel. S tím souvisí vykazovaný vysoký index stáří v uvedených obcích.

Rozvoj některých obcí brzdí nepovolení budování nových domů a bytů na místech, kde byly naplánovány několik let, ale nakonec výstavbu stavební úřad zamítne, i když je na daných místech vybudovaná infrastruktura.

**Tabulka 16 – Dokončené byty v letech 2001–2012**

Území	Dokončené byty celkem	Dokončené byty v rodinných domech	Dokončené byty v bytových domech
Tichov	7	5	0
Poteč	16	11	0
Brumov-Bylnice	91	49	0
Drnovice	8	3	0
Haluzice	3	2	0
Jestřabí	6	3	0
Loučka	14	7	0
Návojná	31	10	15
Nedašov	31	25	0
Nedašova Lhota	21	11	0
Štítná nad Vláří-Popov	66	22	0
Újezd	27	18	0
Valašské Klobouky	108	53	20
Vlachovice	47	24	0
Vysoké Pole	43	26	0
Křekov	5	4	0
Vlachova Lhota	3	2	0
<b>Celkem MAS Ploština</b>	<b>527</b>	<b>275</b>	<b>35</b>

*Zdroj: Stavební úřady*



## 7. ŽIVOTNÍ PROSTŘEDÍ

Území MAS Ploština se nachází v západních Karpatech. Reliéf je tvořen Bílými Karpatami a Vizovickou vrchovinou. Celé území spadá do flyšového pásma vnějšího karpatského oblouku.

Je zde zastoupena chladná oblast a mírně teplá oblast. Podle dělení dle Quitta se jedná o chladnou oblast CH7 a mírně teplé oblasti MT 7 a MT 9. Průměrné roční srážky se pohybují mezi 850 až 1000 mm.

**Tabulka 17 - Klimatické charakteristiky**

Klimatické charakteristiky	Klimatická oblast		
	CH 7	MT 7	MT 9
Počet letních dnů	10 - 30	30 - 40	40 – 50
Počet dnů s průměrnou teplotou 10°C	120 - 140	120 - 160	140 – 160
Počet mrazivých dnů	140 - 160	110 - 160	110 – 160
Počet ledových dnů	50 - 60	40 - 50	30 – 40

Zdroj: Bílé Karpaty

Ekologická stabilita je schopnost ekosystémů vyrovnávat změny způsobené vnějšími i vnitřními činiteli a zachovávat své přirozené vlastnosti a funkce. Koeficient ekologické stability (KES) vyjadřuje poměrové číslo a vypočítá se jako poměr ploch tzv. stabilních k nestabilním krajinným prvkům ve sledovaném území.

**Tabulka 18 – Ekologická stabilita v obcích k 31.12.2012**

Území	Koeficient ekologické stability
Tichov	3,36
Poteč	2,67
Brumov-Bylnice	4,35
Drnovice	2,15
Haluzice	4,95
Jestřabí	1,3
Loučka	1,51
Návojná	3,14
Nedašov	3,87
Nedašova Lhota	2,79
Štítná nad Vláží-Popov	2,34
Újezd	1,94
Valašské Klobouky	1,92
Vlachovice	1,93
Vysoké Pole	2,86
Křekov	0,97
Vlachova Lhota	1,81
<b>Průměr</b>	<b>2,58</b>

Zdroj: ČSÚ

Území intenzivně využívané, zejména zemědělskou velkovýrobou, oslabení autoregulačních pochodů v ekosystémech způsobuje jejich značnou ekologickou labilitu a vyžaduje vysoké vklady do dodatkové energie	Vcelku vyvážená krajina, v níž jsou technické objekty relativně v souladu s dochovanými přírodními strukturami, důsledkem je i nižší potřeba energo-materiálových vkladů	Přírodní a přírodě blízká krajina s výraznou převahou ekologicky stabilních struktur a nízkou intenzitou využívání krajiny člověkem
---	--	---





**Obrázek 9 - Brumov-Bylnice**

### **Zapojení do projektu Bioregions**

Část území MAS Ploština spadá do BIOREGIONS. Jedná se o město Brumov-Bylnice a obce Jestřabí, Návojná, Nedašov, Nedašova Lhota a Štítná nad Vláří-Popov. Bioenergetický region je region, který získává alespoň 1/3 energie k vytápění a k výrobě elektřiny z regionálních a udržitelných energetických zdrojů za použití pevné biomasy.

#### **7.1. Maloplošná zvláště chráněná území**

Území MAS Ploština se rozkládá v CHKO Bílé Karpaty, která byla vyhlášena v roce 1980 chráněnou krajinnou oblastí a v roce 1996 biosférickou rezervací UNESCO v rámci programu Člověk a biosféra, jejíž hlavním posláním je ochrana biologické rozmanitosti a udržení harmonického využívání krajiny. Toto ocenění Bílé Karpaty získaly pro své květnaté louky a celkově dochovanou kulturní krajinu (lesy, louky, pastviny, pole, remízky, sady a samostatně rostoucí stromy). Významnou a nezastupitelnou roli mají vysokokmenné sady, které se spolu s volně rostoucími stromy staly jedním z nejvýznamnějších krajinnotvorných prvků. CHKO Bílé Karpaty také obdržela Evropský diplom pro chráněné území v roce 2000. Podstatná část CHKO Bílé Karpaty byla začleněna mezi evropské významné lokality v rámci soustavy Natura 2000.

I přes významné zlepšení životního prostředí v ČR v uplynulém desetiletí, přetrvává zde řada velmi závažných negativních faktorů. Jedná o vysoký podíl kontaminovaných vodotečí, nízkou stabilitu ekosystémů v krajině a vysoký podíl pozemků ohrožených erozí (vodní i větrnou). V regionu jsou zastoupeny lokality z krajinářského i přírodovědeckého hlediska nesmírně cenné (CHKO Bílé Karpaty a řada maloplošných chráněných území – příloha č. 5), ale zároveň území zdevastovaná dřívější intenzivní zemědělskou výrobou.

V zachovalé přírodě Bílých Karpat spočívá vysoký rozvojový potenciál (turistika, ekologické zemědělství). Optimální podmínky využívání území by měly směřovat hlavně k jeho ekologické stabilitě, únosnému zatížení území, trvale udržitelnému rozvoji, ochraně přírodních zdrojů, k zamezování znečišťování a poškozování životního prostředí a k jeho ochraně.

#### **Fenomény vytvářející základní charakteristiku regionu jsou:**

- z geomorfologického hlediska kopcovitý reliéf Bílých Karpat
- z geologického hlediska flyšový vývoj (střídání pískovců a jílovců, sesuvy)

- zachovalá krajina a výskyt vzácných a ohrožených druhů rostlin a živočichů (orchidejové bělokarpatské louky, přirozená skladba lesních porostů, výskyt minerálních pramenů)
- kvalitní životní prostředí vč. minimálního znečištění ovzduší, vysoká ekologická stabilita

## 7.2. Brownfieldy a ekologické zátěže

Brownfieldy a ekologické zátěže způsobují dlouhodobý problém. Jeho řešení často komplikují vlastnické spory a absence financí na jejich obnovu nebo likvidaci.

Brownfield je nemovitost, která je zanedbaná, nevyužívá se, nelze ji efektivně využívat nebo byla dříve průmyslovou, zemědělskou či jinou zónou. Tyto objekty v sobě často skýtají rozvojový potenciál, který by měl pozitivní vliv na danou oblast. Bohužel je příprava na revitalizaci, popř. rekonstrukci časově i finančně náročná.

**Tabulka 19 – Ekologické zátěže a brownfieldy na území MAS Ploština**

Obec	Název objektu, stav	Stav
Brumov-Bylnice	Dřevařský závod Svatý Štěpán Brumov	- funkční, strojově a technicky zařízená dřevovýroba - v současnosti mimo provoz
Brumov-Bylnice	Škola Brumov	- od r. 1998 nevyužívaná - probíhá stavební řízení na rekonstrukci na bytový dům
Brumov-Bylnice	Pivovar Brumov	- kulturní nemovitá památka - v současné době nevyužíván
Brumov-Bylnice	Výrobní a skladový areál Svatý Štěpán Brumov-Bylnice	- plně funkční areál k okamžitému nastěhování výroby - včetně zařízených kanceláří, částečně pronajatý
Nedašov	Farma Nedašov	- v chátrajícím stavu, nutná rekonstrukce - některé objekty revitalizovány
Nedašova Lhota	Areál RCP Nedašova Lhota	- od roku 2008 bez využití - budovy a infrastruktura v dobrém technickém stavu - v rukou soukromého vlastníka
Újezd	Lokalita Klenůvka	- stará skládka komunálního odpadu
Valašské Klobouky	Farma Valašské Klobouky	- od roku 2002 využíván jako sdružené školící a rehabilitační středisko ČD - objekty a infrastruktura v relativně dobrém technickém stavu
Valašské Klobouky	Dílny Valašské Klobouky (Bývalý areál Pal Magneton)	- bez stávajícího využití, bez náležité údržby budov a infrastruktury - některé objekty v demoličním stavu
Vlachova Lhota	Farma Vlachova Lhota	- opuštěn od 90. let 20. století - chátrající areál bez náležité údržby budov a infrastruktury

Zdroj: Oficiální stránky Zlínského kraje

## 7.3. Vodní hospodářství

Územím MAS Ploština teče řeka Vlára, která odtéká průsmekem v Bílých Karpatech na Slovensko, kde se vlévá do Váhu. Řeka pramení ve Vizovické vrchovině na katastru obce Drnovice v nadmořské výšce 752,9 m. Protéká přes obce Vlachova Lhota, Vlachovice, Bohuslavice nad Vlárí, Jestřabí, Štítná nad Vlárí-Popov, Brumov-Bylnice, Svatý Štěpán a vlévá se jako pravostranný přítok do Váhu u obce Nemšová ve výšce 219 m n. m.

**Délka toku na území ČR:** 30,7 km

**Celková délka toku:** 42,5 km

**Plocha povodí na území ČR:** 323 km<sup>2</sup>

**Průměrný průtok:** 3,40 m<sup>3</sup>/s

Nejvýznamnějším přítokem řeky Vlára je Brumovka. Řeka Vlára je téměř v celém svém toku regulovaná, pouze kolem obce Jestřabí se zachovalo původní koryto, které zde vytváří meandry.

Všechny vodní toky mají značně rozkolísaný průtok, jelikož retenční schopnost povodí je poměrně nízká. Nejvyšší odtok je v březnu až dubnu, nejnižší je naopak koncem léta do zimních měsíců. Celé zájmové území patří mezi oblasti se středně vysokým až vysokým vodohospodářským potenciálem. Od roku 1942 je v Popově hydrologická stanice, která monitoruje hydrologické charakteristiky řeky Vlára.

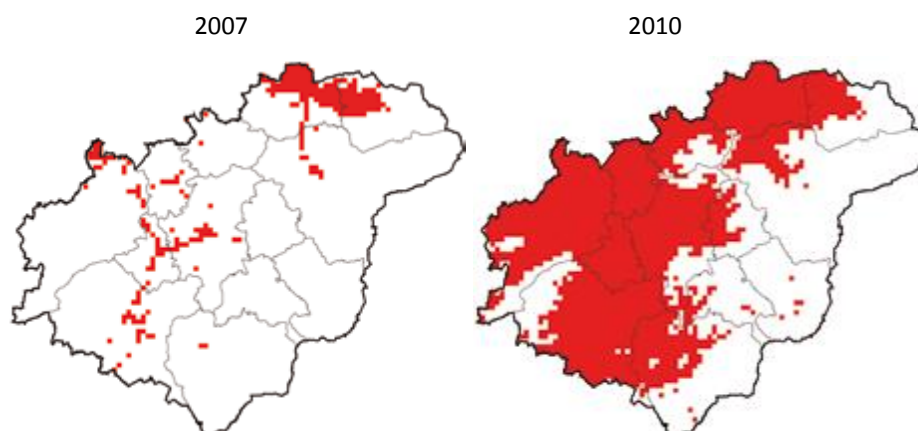
Na území se nenacházejí významné zdroje minerálních vod ani přírodní vodní nádrže.

#### 7.4. Kvalita ovzduší

Kvalita ovzduší závisí především na členitosti a povaze krajiny, dále na dopravním zatížení, množství podniků, demografií a způsobu vytápění. Především na vesnicích se vytápí dřevem a uhlím. Zejména pak uhlí má za následek zvýšení emisních částic, polyaromatických uhlovodíků a těžkých kovů.

Na mapách můžeme vidět, jak se od roku 2007 do roku 2010 výrazně zvětšily zóny s překročenými emisními limity pro ochranu zdraví. Území MAS Ploština je na tom velmi dobře oproti ostatním oblastem Zlínského kraje. Má na tom jistě svou zásluhu povaha krajiny, kterou z větší části tvoří lesní porost. Také zde není žádná větší dopravní tepna, a tedy i menší dopravní zátěž. I obyvatelé území si ve většině případů uvědomují, že žijí v oblasti, kde je krásná příroda s mnoha vzácnými a ohroženými druhy rostlin a živočichů a podle toho se také chovají a zbytečně přírodu nezatěžují. Trend, který se v posledních letech na vymezeném území objevuje stále častěji je, že obyvatelé přechází z klasického topení dřevem a uhlím na ekologičtější formy vytápění, jako je vytápění štěpkami, biomasou a solární energií. Jelikož ve všech vesnicích a městech proběhla plynofikace, tak je nejčastější způsob vytápění plynem.

Na území MAS Ploština může ke zlepšení čistoty ovzduší přispět především zavádění moderních nízkoemisních technologií a větší podpora alternativních způsobů vytápění. Nejvýhodnější strategií je ovšem snižování energetické náročnosti bydlení realizovaná zateplením domů a veřejných budov a dalšími úsporami.



**Obrázek 10 – zóny s překročenými emisními limity**

Zdroj: Oficiální stránky Zlínského kraje

## 7.5. Odpadové hospodářství

V produkci odpadů dominuje komunální odpad. Z hlediska produkce biologicky rozložitelného komunálního odpadu se jednoznačně odráží charakter regionu (druhým nejvíce zastoupeným odpadem jsou zbytky po destilaci lihovin), ale i to, že zde fungují ČOV. Nejčastějším způsobem nakládání s odpadem je skládkování, což je nejjednodušší a nejlevnější řešení, z hlediska dlouhodobého přístupu k problematice ale také nejméně vhodné a neudržitelné. Je však mnohem lépe vnímáno než např. jeho spalování. V rámci lepšího využití by bylo žádoucí nadále podporovat separovaný sběr odpadu a zejména je zde velký prostor pro osvětové kampaně s problematikou třídění odpadů a naopak o zdravotních rizicích spojených s jeho nelegální likvidací.

Na území MAS Ploština fungují dvě svozové společnosti – Valašskokloboucké služby s.r.o. a JOGA Luhačovice, s.r.o. Valašskokloboucké služby s.r.o. jsou vlastníkem povrchové skládky tuhého komunálního odpadu, jejíž kapacita je dostatečná pro následujících cca 20 let. Odpady z výrazně menšího množství obcí řeší druhá svozová firma, JOGA Luhačovice, s.r.o. Výhodou této firmy je třídící linka a celková orientace na separaci a recyklaci odpadů, na území má umístěnou i schválenou třídící linku. Obě firmy mají pro všechny obce nastaveny přibližně stejné podmínky a ceny.

**Tabulka 20 – Ceny svozových společností, působících v rámci území MAS za rok 2014**

Obec	Svozová společnost	Cena v Kč za 1 t svezeneho smíšeného komunálního odpadu	Cena v Kč za 1 t svezeneho tříděného/separovaného komunálního odpadu	Výše poplatku [Kč] na občana obce (pouze dospělou osobu)	Částka [Kč], kt. se doplácí na občana z rozpočtu obce
Brumov - Bylnice	JOGA Luhačovice	1600	3400	475	153
Drnovice	Valašskokloboucké služby	1792	3469	250	50
Haluzice	Valašskokloboucké služby	100	1751	350	210
Jestřabí	JOGA Luhačovice	1600	3530	300	280
Křekov	Valašskokloboucké služby	2042	4408	300	150
Loučka	Valašskokloboucké služby	3850	1237	400	150
Návojná	Valašskokloboucké služby	1895	5060	140	80
Nedašov	Valašskokloboucké služby	1876	3236	150	45
Nedašova Lhota	Valašskokloboucké služby	1870	2605	140	50
Poteč	Valašskokloboucké služby	1830	1946	130	140
Štítná nad Vláří-Popov	JOGA Luhačovice	1600	3530	340	280
Tichov	Valašskokloboucké služby	2365	5397	300	15
Újezd	Valašskokloboucké služby	1587	4226	350	150
Valašské Klobouky	Valašskokloboucké služby	1010	3009	340	0
Vlachova Lhota	Valašskokloboucké služby	1868	3200	250	30

Vlachovice	JOGA Luhačovice	1050	3300	350	200
Vysoké Pole	Valašskokloboucké služby	2064	1150	280	0

*Zdroj: Odpadové hospodářství, 2014, PMOS OR Valašské Klobouky*

Náklady na likvidaci odpadů jsou v obcích přibližně ve stejných řádech, což platí i pro výši doplatku jednotlivých obcí na občana. Vymyká se několik obcí, kde tento doplatek není. Levnější odvoz odpadů mají Valašské Klobouky, jelikož zde není poplatek za uložení na skládku ve výši 500 Kč/t. V roce 2012 došlo k radikálnímu zvýšení nákladů na odpadové hospodářství, způsobeno spíše legislativně-účetními operacemi než skutečným zvýšením nákladů. Právě příjmy za separovaný sběr by mohly být motivačním prvkem pro občany - v přeneseném významu formou snížení poplatku obci za likvidaci odpadu.

V regionu chybí kapacita na dotřídění a další využití odpadu. V současné době se zlepšuje situace s biologicky rozložitelným komunálním odpadem, kdy se rozjíždí sběr tohoto typu odpadu, který má však problematický odbyt díky charakteristice regionu.

Separátně na území zajíždí i vozy firmy Marius Pedersen, které zajišťují svoz nebezpečných odpadů od benzínových stanic. Nebezpečný odpad se odváží mimo území MAS, stejně tak chybí koncové zařízení pro separovaný odpad.

### **Sběrné dvory, sběrné místa a výkupny odpadu**

Na území fungují sběrné dvory v městech a obcích nad 2 000 obyvatel. Sběrné místa se nacházejí v obcích Tichov, Újezd, Vlachovice a Vysoké Pole. V rámci jednotlivých obcí regionu je poměrně běžná praxe - odvoz některých druhů odpadů, zejména tříděného sběru. K určitému datu občané nosí na určené místo odpad, který je potom odvezen z obce několikrát do roka. Další rozšířenou akcí je například sběr železa nebo i elektroodpadu některým ze spolků v dané obci, která je následně odveze nebo nechá odvézt na zpracování do koncového zařízení, což je potom jedním ze zdrojů jejich příjmů.



## 8. SPOLEČENSKÝ ŽIVOT

Pro všechny věkové kategorie je na území MAS Ploština mnoho zajímavých volnočasových aktivit. Nejvíce jich je určených pro mládež.

Prakticky na celém území se dodržují a zachovávají valašské tradice. Na jejich podporu a obnovování mají největší zásluhu folklórní, krojované soubory a spolky. Stejně jako ostatní jevy lidové kultury ve sledovaném teritoriu mají i lidové zvyky a obřady své regionální i místní modifikace. Řada obyčejů, jako je např. o Velikonocích a o hodech se udržují i díky místním spolkům. Velmi málo se již zachovalo tanců, především obřadního zaměření. To se však snaží napravit např. občanské sdružení Dokopy, které každý týden pořádá valašské taneční kurzy pro širokou veřejnost i mládež. Dalším významným lidovým souborem je Závřšan a Vincůch. Na území se konají koncerty dechové hudby a např. Valašské Kumštování, Setkání muzikantů v Bílých Karpatech. Zajímavých besed nebo přednášek není mnoho.

### 8.1. Spolky v obci

Spolkový život na území MAS Ploština se vyvíjí od změn ve společnosti. Vlivem modernizace a emancipace společnosti začal vznikat nový druh zájmu, a to sdružování se ve spolcích. Společenský život v obci přímo souvisí s činností jednotlivých společenských organizací. Ty poskytují prostor k volnočasovému vyžití jak svých členů, tak i ostatních občanů pořádáním kulturních a společenských akcí.

Na kulturním a společenském životě ve městech a obcích na území MAS Ploština se podílí celkem 154 organizací. Jejich výčet je v příloze č. 3.



Obrázek 11 - Dětský soubor Dokopyjánek

### 8.2. Sportovní vybavenost

Území MAS Ploština nabízí dostatečné sportovní vyžití pro trávení volného času svých obyvatel. V posledních letech se obce a města zaměřovaly více na výstavbu venkovních víceúčelových hřišť než na výstavbu vnitřních sportovišť, jejichž kapacita je převážně v zimních měsících nedostatečná. Také zde chybí cyklostezky, které by zabezpečili větší bezpečnost. Naopak v zimních měsících jsou na území MAS běžecké stopy, které jsou hojně využívány. Tyto trasy se linou prakticky celým územím. Jediným problémem je zastaralá technika na jejich údržbu. Pozitivně lze hodnotit služby na sportovištích, jako je jejich kvalita, čistota a úroveň personálu.

Trendem posledních let je zdravý životní styl, který je úzce spjat se sportem. Občané MAS Ploština nejsou výjimkou. Jedním z mnoha ukazatelů může být vytíženost jednotlivých sportovišť a také množství sportovních akcí. Konají se zde fotbalové turnaje, v Brumově-Bylnici se hraje hokejová liga, dále jsou zde pořádány závody v požárním útoku, na kolech, běžeckých lyžích, plážovém volejbale a mnoho dalších. Je zde také mnoho turistických a naučných tras.

**Tabulka 21 – Sportovní vybavenost na území MAS Ploština**

Území	Dětské hřiště	Hřiště	Tělocvična	Víceúčelové hřiště (tenisový kurt)	Zimní stadion	Bazén	Fitness
Tichov							
Poteč							
Brumov-Bylnice							
Drnovice							
Haluzice							
Jestřabí							
Loučka							
Návojná							
Nedašov							
Nedašova Lhota							
Štítná nad Vláří-Popov							
Újezd							
Valašské Klobouky							
Vlachovice							
Vysoké Pole							
Křekov							
Vlachova Lhota							

*Zdroj: Vlastní šetření*

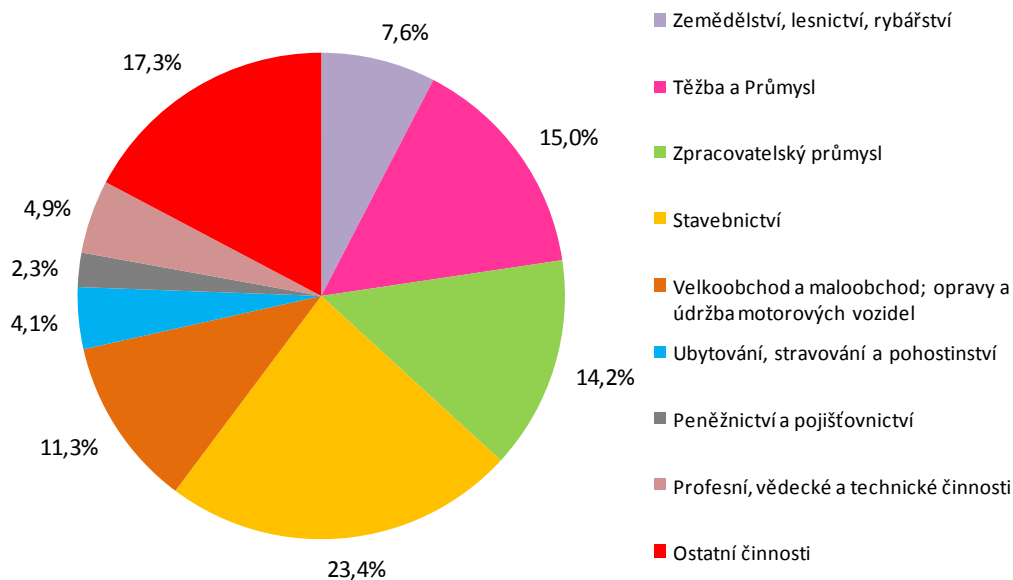
ANO	NE
-----	----

## 9. HOSPODÁŘSKÁ ČINNOST

### 9.1. Struktura dle odvětvové klasifikace ekonomických subjektů

Graf č. 7 znázorňuje celkové zastoupení ekonomických subjektů podle odvětví činnosti na území MAS Ploština.

**Graf 8 - Struktura ekonomických subjektů dle odvětví**



Zdroj: ČSÚ

Na území MAS nejvíce podnikatelských subjektů spadá do kategorie stavebnictví (23,4 %). Druhý největší podíl zaujímá kategorie těžba a průmysl (15 %), následuje zpracovatelský průmysl (14,2 %) a odvětví velkoobchod a maloobchod (11,3 %). Následují činnosti, které mají menší než 10% zastoupení. Mezi ně patří zemědělství (7,6 %), profesní, vědecké a technické činnosti (4,9 %), ubytování, stravování a pohostinství (4,1 %), peněžnictví a pojišťovnictví (2,3 %).

Odvětví, která mají nižší než 2% podíl, jsou zařazena do ostatních činností, které měli v souhrnu 17,3 %. Jedná se o odvětví výroba a rozvod elektřiny, plynu, tepla a klimatizovaného vzduchu, zásobování vodou, činnosti související s odpadními vodami, odpady a sanacemi, doprava a skladování, informační a komunikační činnosti, činnosti v oblasti nemovitostí, administrativní a podpůrné činnosti, veřejná správa a obrana, povinné sociální zabezpečení, vzdělávání, zdravotní a sociální péče, kulturní, zábavní a rekreační činnosti.

Velká firma je podle doporučení Evropské komise 2003/361/EC z 6. 5. 2003 definována podle počtu zaměstnanců, jako firma nad 250 zaměstnanců. Na území MAS Ploština je pouze v obci Drnovice a to společnost Anvis AVT s.r.o. Střední podniky (50–250 pracovníků), které zaměstnávají převážnou většinu ekonomicky aktivních obyvatel, se nacházejí v obcích Loučka Křekov, Újezd, ve městech Brumov-Bylnice a Valašské Klobouky. Na území MAS Ploština



jsou ve velkém počtu zastoupeny malé podniky (10–50 pracovníků), mikropodniky (méně než 10 pracovníků) a především živnostníci. Tabulka č. 18 zachycuje nejvýznamnější zaměstnavatele na území. Komunikace mezi městem či obcí a podnikateli je na území na nízké úrovni.

**Tabulka 22 – Přehled nejvýznamnějších zaměstnavatelů**

Obec	Zaměstnavatel	Typ podnikání	Velikost podniku
Tichov	Kamabe, s.r.o.	Výroba a zpracování plastů	Malý podnik
Brumov-Bylnice	Cebes a.s.	Výroba komutátorů, kartáčových držáků a sběracích kroužků	Střední podnik
Brumov-Bylnice	TRIODYN DELTA, s.r.o.	Výroba malých lisovaných komutátorů pro automobilový průmysl a ruční elektrické nářadí	Střední podnik
Brumov-Bylnice	Elseremo a.s.	Elektroinstalace, výroba rozvaděčů nízkého napětí, inženýrská činnost, obnovitelné zdroje, ubytování a rekreace	Střední podnik
Brumov-Bylnice	Kloboucká lesní s.r.o.	Těžba dřeva, pěstební práce, doprava dřevní hmoty a pilařská výroba	Střední podnik
Drnovice	Anvis AVT s.r.o.	Zpracování gumárenských směsí	Velký podnik
Loučka	Polfin Ploština, s.r.o.,	Výroba plastových obalů, kovovýroba	Střední podnik
Loučka	Conec s.r.o	Výroba, montáž zařízení pro ústřední vytápění a zdravotnicku	Střední podnik
Štítná nad Vláří-Popov	JAVORNÍK-CZ-PLUS s.r.o.	Zemědělská výroba, kovo a dřevovýroba	Střední podnik
Štítná nad Vláří-Popov	TAS Štítná s. r. o.	Stavební činnost	Malý podnik
Újezd	Kovex Újezd, s.r.o.	Kovoobrábění, koupě zboží za účelem dalšího prodeje a prodej	Malý podnik
Újezd	Pevot PRODUKT, s.r.o.	Výroba a zpracování plastů, kovoobrábění, zámečnictví	Malý podnik
Újezd	Zlínské stavby	Projektová činnost ve výstavbě, provádění staveb, jejich změn a odstraňování	Střední podnik
Valašské Klobouky	Filmont, s.r.o.	Stavební činnost	Malý podnik
Valašské Klobouky	Důbrava chemické výrobní družstvo	Výroba nebezpečných chemických látek a nebezpečných chemických přípravků a prodej chemických látek	Střední podnik
Valašské Klobouky	Orsák autoopravna s.r.o.	Autoopravna, karosárna, lakovna, pneuservis, STK	Malý podnik
Valašské Klobouky	ORTO plus, s.r.o.	Výroba obuvi a kožené galanterie	Malý podnik
Valašské Klobouky	EUROCORP s.r.o.	Silniční motorová doprava, opravy silničních vozidel, zámečnictví, obrábění	Malý podnik
Valašské Klobouky	Groz-Beckert Czech s.r.o.	Výroba jehel do průmyslových a šicích strojů	Střední podnik
Vlachovice	AGA - speciální technická pryž, s.r.o.	Výroba produktů z lisované pryže	Malý podnik
Vlachovice	Jiří Rak - RASSO	Doprava a stavební mechanizace	Malý podnik
Křekov	DOORS CZ, s.r.o.	Výroba oken a dveří	Malý podnik
Křekov	Klip, s.r.o.	Zemědělství	Malý podnik
Křekov	TVD, a.s.	CNC zpracování plechů, kovovýroby, lisování technické pryže a termoplastů	Střední podnik

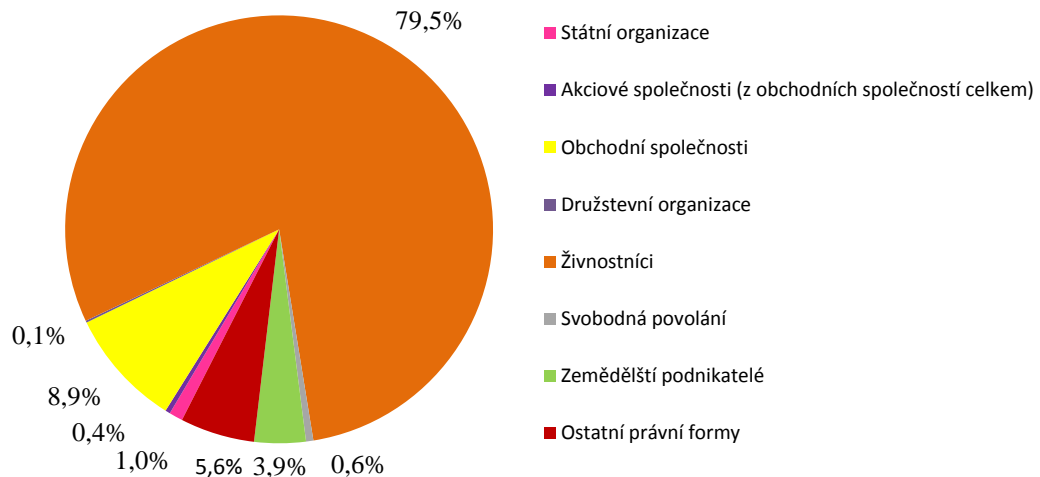
Zdroje dat: Justice.cz, 2014, vlastní úprava

## 9.2. Struktura dle právní formy ekonomických subjektů

Graf č. 8 znázorňuje procentuální podíl všech ekonomických subjektů dle právní formy podnikání. Je zřejmé, že 79,5 % ekonomických subjektů upřednostňuje podnikání na základě živnostenského listu. Druhé největší zastoupení mají obchodní společnosti (8,9 %), následují

ostatní právní formy (5,6 %), zemědělstí podnikatelé (3,9 %), státní organizace (1,0 %), svobodná podnikání (0,6 %), živnostníci (0,4 %) a nejméně zastoupenou skupinou jsou družstevní organizace (0,1 %).

**Graf 9 - Struktura ekonomických subjektů dle právní formy**



Zdroj: ČSÚ

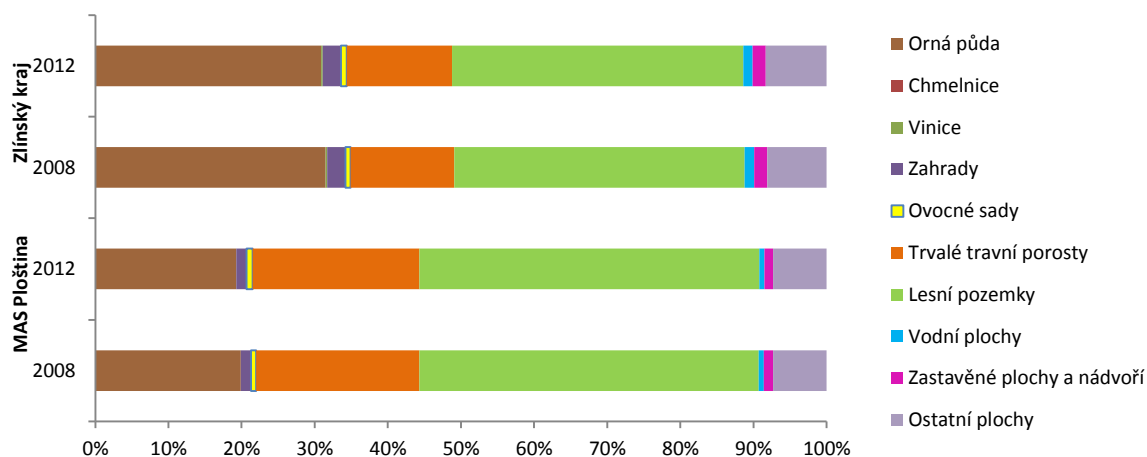
### 9.3. Zemědělství

Zemědělství se podílí na tvorbě venkovského prostředí, i když v současné době už nemá takové zastoupení jako v minulosti. Zemědělské a nezemědělské činnosti vytváří celou řadu výrobků, služeb, pracovních míst a potenciál budoucího rozvoje.

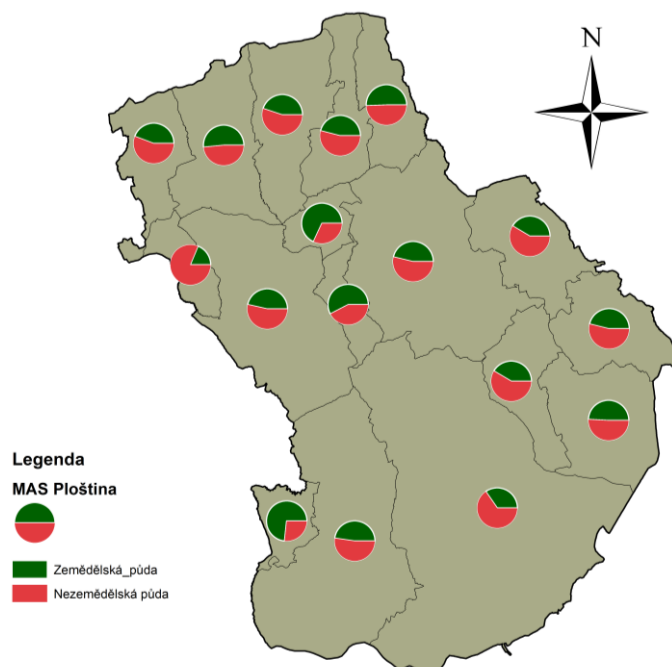
#### 9.3.1. Pozemková struktura

Pozemková skladba území MAS Ploština je po sledované období 2008 a 2012 téměř identická. V roce 2008 činila celková výměra území MAS 23 708 ha, což je o pouhé 2 ha méně než v roce 2012. V roce 2008 pokrývala zemědělská půda 44,3 % (10 497 ha) a v roce 2012 44,2 % (10 489 ha) celého území MAS Ploština. Kvůli klimatickým podmínkám se na území MAS Ploština nevyskytují vinice ani chmelnice. Nezemědělská půda, která je součtem ukazatelů lesní plochy, vodní plochy, zastavěné plochy a nádvoří a ukazatele ostatní plochy se na celkové výměře v roce 2008 podílela 55,7 % (13 211 ha) a v roce 2012 55,8 % (13 217 ha).

**Graf 10 – Srovnání pozemkové skladby na území MAS Ploština a ve Zlínském kraji za rok 2008 a 2012 (v %)**

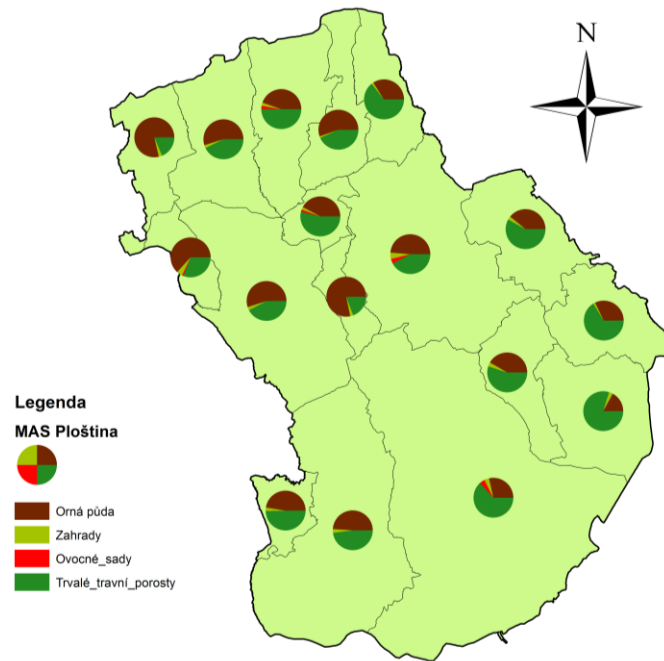


Zdroj: ČÚZK



**Obrázek 12 – Zemědělská, nezemědělská půda za jednotlivé obce a města MAS Ploština**

Je tedy zřejmé, že se území MAS Ploština vyznačuje zachováním přírodního dědictví a v takovém rázu chce pokračovat i nadále a zbytečně tuto krásnou krajinu neznehodnocovat. Na druhou stranu to může být i tím, že ubývá zvláště malých zemědělců, což je dáno pohodlným životním stylem, který je v posledních letech preferován.



**Obrázek 13 – Rozdělení zemědělské půdy podle jednotlivých obcí a měst MAS Ploština**

### 9.3.2. Zpracování a prodej zemědělské produkce

Cílem udržitelného venkova je podporovat místní rozvoj. MAS plánuje podporu místního zpracování a prodeje místních výrobků a služeb.

V kantýně společnosti JAVORNÍK-CZ s.r.o. Štítná nad Vláří se prodává každé úterý a pátek mléko BIO kvality ze dvora. Téměř v každé obci působí svaz včelařů s možností zakoupení včelích produktů.

Na území Valašska vznikla na podporu místních zemědělců, řemeslníků a výrobců potravin nová regionální ochranná známka s názvem PRAVÉ VALAŠSKÉ®. Takto označuje především zemědělské a potravinářské produkty, místní speciality a řemeslné výrobky pocházející z Valašska.

#### **Mezi držitele této regionální značky patří:**

- Kozí mléko – Simona Šimková – Malá kozí farma Loučka
- Včelí produkty – Ing. Karel Kolínek
- Ovoce, jehňata, jehněčí maso v BIO kvalitě – Mgr. Zdeněk Miklas
- Vypraná ovčí vlna – Ing. Pavel Šeliga
- Vyčíněná ovčí kůže – Mgr. Zdeněk Miklas

Na území MAS Ploština se vyskytuje i další regionální ochranná značka pro výrobky a služby z jedinečné krajiny Bílých Karpat. Tato značka se nazývá Tradice Bílých Karpat®

#### **Mezi držitele této regionální značky patří:**

- Výroba a oprava bednářských výrobků – Josef Fryzelka
- Ovoce a jehněčí maso – Mgr. Zdeněk Miklas
- Košíkářské výrobky – David Opálka
- Loutky - marionety, loutková divadla – Josef Káňa

- Ovoce – Zahradnictví Vilímek, s.r.o.
- Dobrý krámek – Dobrý krámek
- Lesní a zemědělské práce s koňmi – Tomáš Měřička
- Sušení ovoce v tradiční dřevěné sušárně – Pavel Šuráň

### 9.3.3. Agroturistika

Způsob trávení volného času ve venkovských podmínkách není příliš rozmanitý. V oblasti agroturistiky lze pozorovat příležitost ke zlepšení.

**Jezdecká stáj v Lipině** nabízí rekreační jízdy na koních pro děti i dospělé, individuální a skupinové výcvikové hodiny a dlouhodobé jezdecké kurzy. Dále stáj zajišťuje tábory u koní a programy pro školy, ubytování v areálu s celkovou kapacitou 40 lůžek a stravování pro 15 osob.

**Ekologické středisko EnviCentrum** Pro krajinu ve Vysokém Poli bylo oceněno cenou za přínos k rozvoji environmentálního vzdělávání, výchovy a osvěty ve Zlínském kraji. V průběhu celého roku se zaměřuje především na šetrné hospodaření, chov zemědělských zvířat a následné zpracování produktů. Snahou EnviCentra Pro krajinu je vzbudit zájem o ochranu přírody a krajiny prostřednictvím výukových programů, odborných exkurzí, přednášek a kurzů řemesel či zpracování zemědělských produktů.

**Ekocentrum Kosenka** ve Valašských Kloboukách se zabývá environmentální výchovou, vzděláváním a osvětou na místní, regionální a krajské úrovni. Zajišťuje besedy, přednášky, terénní exkurze na chráněné území, vzdělávací a výchovné programy jako je ukázka starých tradic, kurz řemesel pro školy, výchovná zařízení, zájmové skupiny a širokou veřejnost.



Obrázek 14 - EnviCentrum pro krajinu

### 9.3.4. Řemesla

Udržování tradičních řemesel patří k dalším aktivitám na venkově. To přispívá k turistické atraktivitě dané obce či území. Stále se zde udržují tradiční řemesla, jako je vyřezávání dřevěných soch z masivu, košíkářství, výroba valašských papučí, zhotovování dřevěného

nádobí, puškařství, drátenictví, restaurování obrazů a mnoho dalších. Snaha o zachování tradic je typická pro každoročně pořádané Valašské kumštování a Mikulášský jarmek ve Valašských Kloboukách, kde stovky řemeslníků představují tradiční řemesla regionu. Město Valašské Klobouky pořádá každých 14 dní Kloboucké hospodářské trhy, kde prodejci, řemeslníci a drobní pěstitelé nabízejí své výrobky.

#### 9.4. Zaměstnanost

Pro hodnocení situace na trhu práce je důležitým ukazatelem míra ekonomické aktivity, která představuje potenciální pracovní sílu v daném území. Průměrný podíl ekonomicky aktivních obyvatel na území MAS Ploština je podle SLDB 2011 46,0 %, v kraji 48,6 % a v ČR 48,7 %. Míra ekonomické aktivity se v obcích MAS poměrně liší, nejnižší míra ekonomické aktivity je v obcích Loučka (38,1 %) a Návojná (38,3 %), naopak nejvyšší v obci Jestřabí (50 %), Újezd (48,8 %) a Drnovice (48,6 %). Míra ekonomické aktivity v dílčích částech MAS je však velmi vyrovnaná.

**Tabulka 23 – Obyvatelstvo MAS Ploština podle ekonomické aktivity**

Území	Obyvatelstvo celkem	Ekonomicky aktivní		Ekonomicky neaktivní	Nezjištěno	Míra ekonomické aktivity
		Zaměstnaní	Nezaměstnaní			
Tichov	330	133	8	183	6	42,7 %
Poteč	751	300	47	390	14	46,2 %
Brumov-Bylnice	5 602	2 190	409	2 762	241	46,4 %
Drnovice	405	182	15	178	30	48,6 %
Haluzice	82	35	3	39	5	46,3 %
Jestřabí	290	124	21	142	3	50,0 %
Loučka	475	172	9	281	13	38,1 %
Návojná	734	236	45	443	10	38,3 %
Nedašov	1 388	525	89	716	58	44,2 %
Nedašova Lhota	720	255	57	377	31	43,3 %
Štítná nad Vláří-Popov	2 218	899	102	1 126	91	45,1 %
Újezd	1 150	516	45	547	42	48,8 %
Valašské Klobouky	4 911	2 052	277	2 456	126	47,4 %
Vlachovice	1 439	609	68	710	52	47,0 %
Vysoké Pole	780	333	30	383	34	46,5 %
Křekov	166	70	8	83	5	47,0 %
Vlachova Lhota	225	94	6	121	4	44,4 %
<b>Celkem MAS Ploština</b>	<b>21 666</b>	<b>8 725</b>	<b>1 239</b>	<b>10 937</b>	<b>765</b>	<b>46,0 %</b>
<b>Zlínský kraj</b>	<b>579 944</b>	<b>252 815</b>	<b>28 761</b>	<b>279 417</b>	<b>18 951</b>	<b>48,6 %</b>

Zdroj: SLDB 2011

#### 9.5. Nezaměstnanost

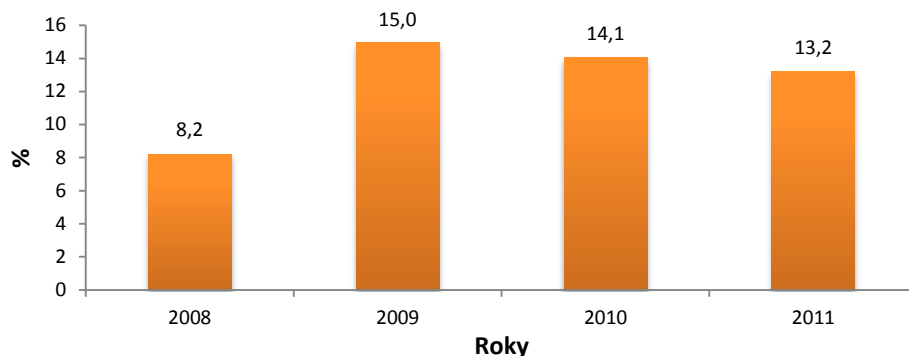
##### 9.5.1. Míra nezaměstnanosti

Celková míra nezaměstnanosti v obcích MAS Ploština byla nejnižší v roce 2008 (8,2 %). Naopak nejvyšší počet uchazečů o zaměstnání byl evidován v členských obcích MAS v roce 2009 (15,0 %). Stejně jako v průběhu roku 2009 je i v roce 2010 na území MAS Ploština stále vidět působení hospodářské krize, se kterou souvisí zvyšování počtu uchazečů o zaměstnání a s tím souvisí i zvyšování míry nezaměstnanosti. Od roku 2009 došlo k pozvolnému poklesu celkové úrovně nezaměstnanosti. Nezaměstnanost na území MAS Ploština převyšuje nezaměstnanost ve Zlínském kraji po celé sledované období. Na území MAS je včetně vyšší míry nezaměstnanosti menší počet pracovních příležitostí a špatná dopravní obslužnost. Tyto hodnoty mají synergický efekt. Rozvoj podnikatelských aktivit je na území významně nižší než

v ostatních částech Zlínského kraje.

Oblast Brumov-Bylnice a Valašských Klobouk patří mezi 7 oblastí Zlínského kraje, které jsou začleněny do Společného regionálního operačního programu pro podporu hospodářského rozvoje. Zároveň je území MAS Ploština začleněno mezi regiony se soustředěnou podporou státu vzhledem k vysoce nadprůměrné nezaměstnanosti. Situaci na území bude složité zlepšit bez podpory restrukturalizace ekonomiky, investic a vzdělávání pracovních sil.

**Graf 11 – Celková míra nezaměstnanosti v % (stav k 31. 12.) – celkem**

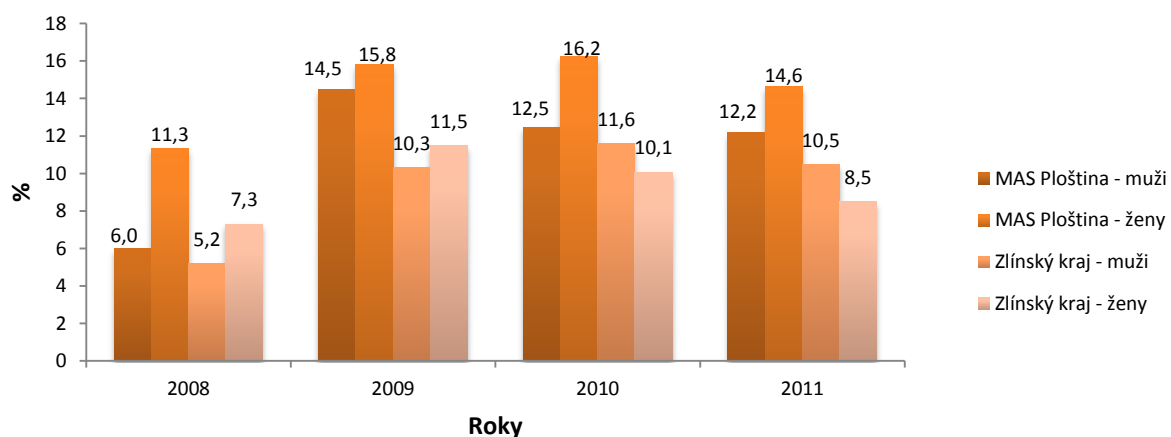


Zdroj: ÚP

### Nezaměstnanost mužů x žen

Na území MAS Ploština po celé sledované období míra nezaměstnanosti žen převyšuje míru nezaměstnanosti mužů. Největší rozdíl v nezaměstnanosti byl v roce 2008, kdy míra nezaměstnanosti u žen dosahovala téměř dvojnásobku míry nezaměstnanosti u mužů.

**Graf 12 – Celková míra nezaměstnanosti v % (stav k 31.12.) – rozdělení muži, ženy**

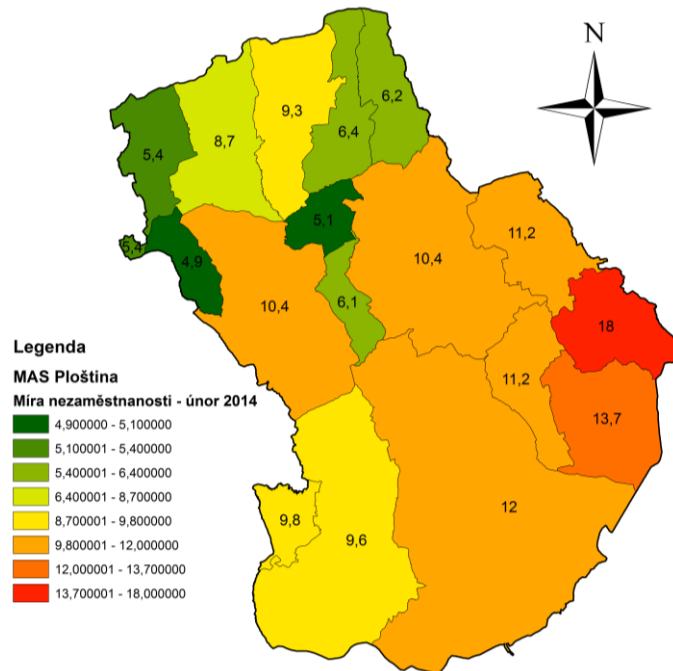


Zdroj: ÚP

Pod úrovní nezaměstnanosti ve Zlínském kraji je dosahována nezaměstnanost po celé sledované období pouze v obci Loučka, ve které působí několik významných zaměstnavatelů, jako jsou Polfin Ploština, s.r.o., Conec s.r.o. a Domov pro seniory Loučka, kteří zaměstnávají převážnou většinu ekonomicky aktivních obyvatel z obce a jejího blízkého okolí. Pod průměrem nezaměstnanosti na území MAS Ploština se nachází také obce Drnovice, Štítná nad Vláří-Popov a Újezd. Firma Anvis AVT s.r.o., sídlící v obci Drnovice, patří na území mezi největší zaměstnavatele. Naopak příhraniční obce jako je Nedašov, Nedašova Lhota



vykazují vysokou nezaměstnanost. Tato vysoká nezaměstnanost je způsobena především špatnou dostupností těchto obcí, nízkou kvalifikací uchazečů o zaměstnání a větší dojezdovou vzdáleností za případnou práci, kdy cestování mimo tuto oblast je časově i finančně velmi náročné.



**Obrázek 15 – Míra nezaměstnanosti k 28. 2. 2014**

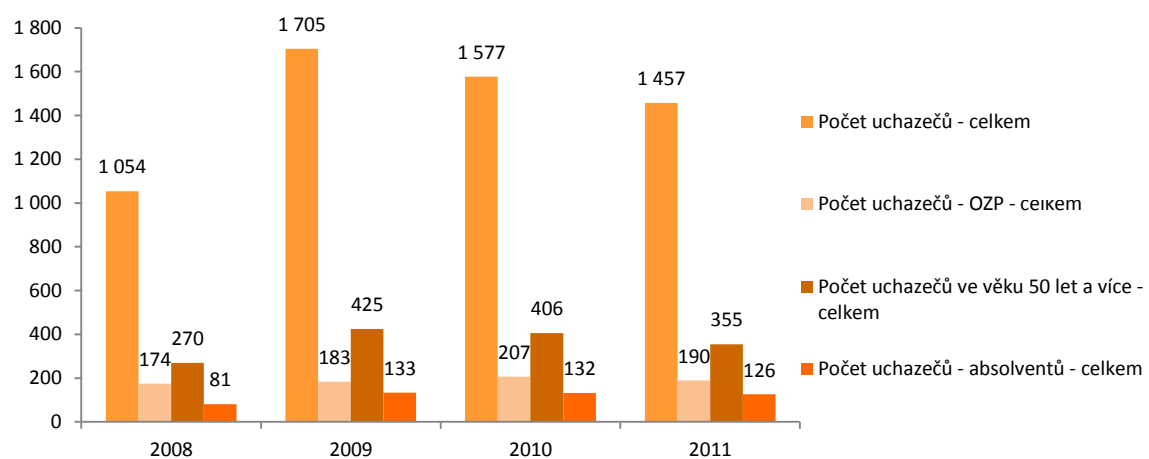
### 9.5.2. Uchazeči o zaměstnání

Na území MAS Ploština bylo vykazováno na konci roku 2011 celkem 1457 uchazečů o zaměstnání. Nejvíce uchazečů o pracovní místo bylo evidováno na ÚP ovšem v roce 2009, kdy nezaměstnaných bylo ještě o 248 osob více. U nezaměstnaných OZP byla nejhorší situace v roce 2010, kdy bez práce bylo 207 osob. Následující rok se jejich počet snížil o 8,21 %. Počet mladistvých uchazečů o zaměstnání do 18 let věku je na území MAS zanedbatelný. U uchazečů ve věku 50 a více let po sledované období dochází k výrazným výkyvům. V roce 2008 byl evidován nejnižší počet a to 270 osob, následující rok došlo k nárůstu o 57 % na 425 nezaměstnaných. Od tohoto roku se jejich počet pozvolna snižuje, v roce 2011 došlo k poklesu o 12,56 %. Vývoj počtu uchazečů o zaměstnání nad 50 let kopíruje i počet nezaměstnaných absolventů.

Průměrný věk uchazeče o zaměstnání na konci roku 2011 na území MAS Ploština byl 37,8 let, ve Zlínském kraji byl průměrný věk vyšší a to 39,5 let.

Za měsíc únor 2014 evidoval Úřad práce ČR, krajská pobočka ve Zlíně na území MAS Ploština celkem 1659 dosažitelných uchazečů o zaměstnání a podíl nezaměstnaných osob dosáhl hodnoty 9,3 %. Ve Zlínském kraji byl zaznamenán podíl nezaměstnaných 8,7 % a v okrese Zlín 7,7 %. Mezi 10 obcí s nejvyšší mírou nezaměstnaností v okrese Zlín je hned 5 obcí z MAS Ploština a to Nedašova Lhota (17,96 %), Nedašov (13,71%), Brumov-Bylnice (12,02 %), Poteč (11,21 %) a Návojná (11,2%).



**Graf 13 - Počet uchazečů o zaměstnání na území MAS Ploština**


Zdroj: ÚP

## 10. ŘÍZENÍ OBCÍ

### 10.1. Zajištění informovanosti obcí

Obce informují obyvatele prostřednictvím webových stránek obce, zpravodaje a infokanálu nebo obecního rozhlasu, který je již v mnoha obcích bezdrátově připojený. Tabulka č. 21 zachycuje obce a města vydávající zpravodaj za účelem poskytnutí obyvatelům obce objektivní informace, které se týkají činnosti obecního, popřípadě městského úřadu, dále společenského, sportovního a kulturního dění. Obce a města vydávají pro své obyvatele místní informační zpravodaje zpravidla zcela zdarma nebo za symbolickou cenu.

Všechny obce mají své internetové portály, kde obyvatelé naleznou informace o obci a obecním úřadě, aktuality, fotogalerii, kontakty a mnoho dalších. Prakticky všechny obce mají graficky a designově dobře zpracované stránky a snaží se co nejčastěji aktualizovat informace. Webové stránky města Brumov-Bylnice a Valašské Klobouky byly v letošním roce oceněny v soutěži Zlatý erb – o nejlepší webové stránky a elektronické služby, což nasvědčuje jejich propracovanosti.

**Tabulka 24 - Zajištění informovanosti obcí**

Území	Název zpravodaje	Četnost vydávání
Brumov-Bylnice	Městský zpravodaj, Zpravodaj Domu dětí a mládeže	1x měsíčně
Drnovice	Drnovický zpravodaj	1x ročně
Jestřabí	Jestřabský zpravodaj	3x ročně
Loučka	Zpravodaj obce Loučka	1x ročně
Nedašov	Zpravodaj Nedašov	1x ročně
Poteč	Naše obec	1x ročně
Tichov	Tichovský zpravodaj	2x ročně
Újezd	Zpravodaj obce	1x ročně
Valašské Klobouky	Valašskokloboucký zpravodaj	1x měsíčně
Vlachovice	Vlachovické listy	1x ročně
Štítná nad Vláří - Popov	Zpravodaj	4x ročně

*Zdroje dat: 2014, vlastní zpracování*

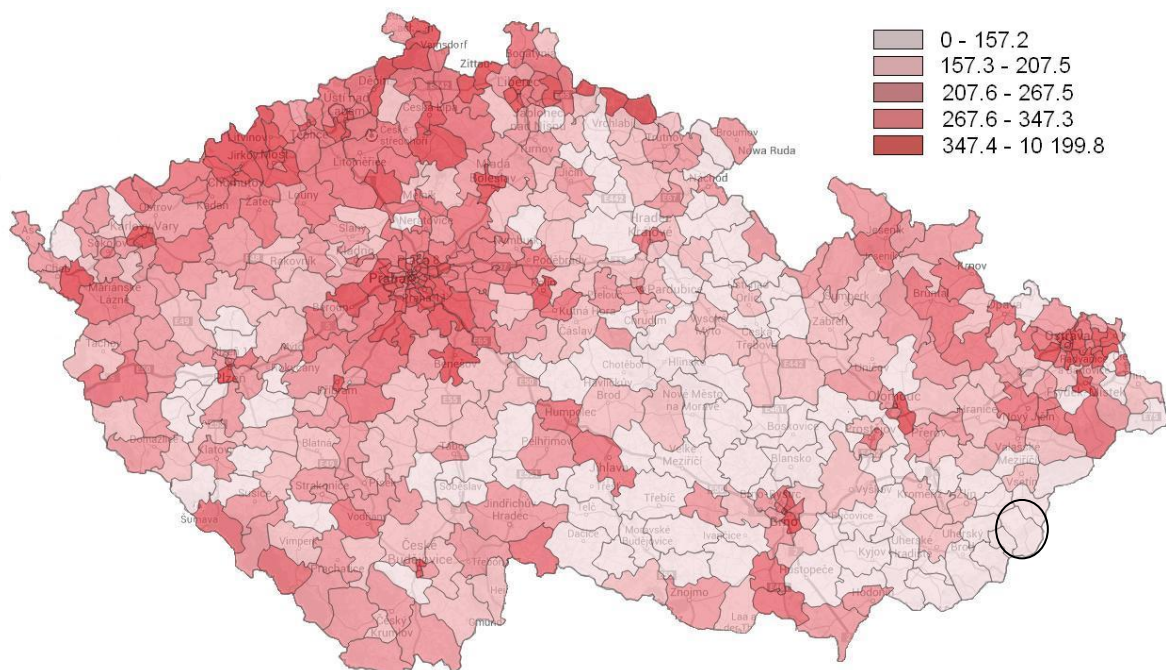
### 10.2. Spolupráce obcí

Východiskem pro spolupráci obcí mezi sebou i s jinými subjekty je společná snaha o rozvoj území. V řadě případů není možné bez spolupráce dané cíle vůbec dosáhnout. Spolupráce obcí se na území MAS Ploština koná na základě pravidelného setkávání starostů obcí, ale i podnikatelů a zástupců nestátního neziskového sektoru působící na území MAS Ploština, za účelem přípravy projektů. MAS se může chlubit dobrou spoluprací členských obcí v rámci území MAS Ploština.

Na území MAS Ploština působí i jiné sdružení obcí, která vyvíjí vlastní aktivity, realizují projekty zaměřené především na podporu rozvoje regionu. Několik členských obcí MAS Ploština je také členem těchto sdružení, např. Meziobecní spolupráce (MOS), Mikroregion Jižní Valašsko, Mikroregion Ploština, Sdružení měst a obcí Východní Moravy a Odkanalizování mikroregionu Vlára.

## 11. BEZPEČNOST

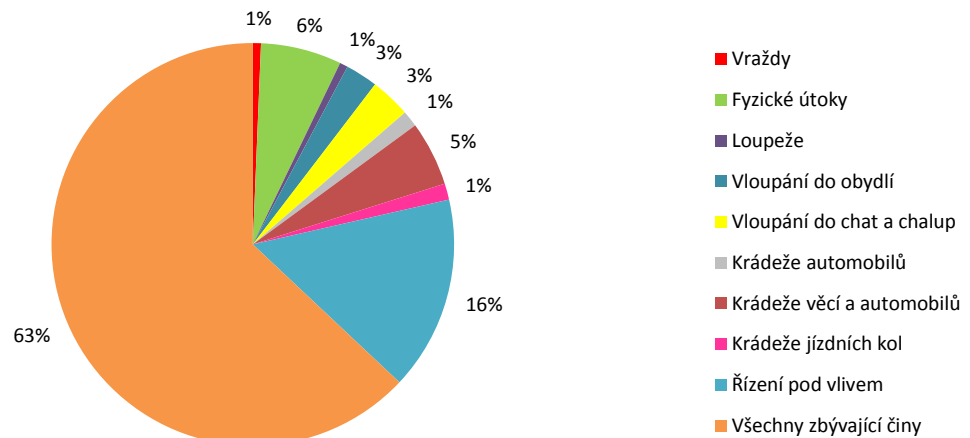
MAS Ploština je součástí Valaška, které je podle statistik jedním z míst s nejnižší kriminalitou v České republice. Na území MAS se nachází jedna policejní stanice, která se stará o celkovou bezpečnost v okolí. Toto obvodní oddělení policie funguje ve Valašských Kloboukách. Za rok 2013 vykazuje nízký index kriminality. Jak uvádí obrázek č. 9, hodnota indexu kriminality je zde 69,8. Z celkového počtu 154 trestných činů došlo v 66 % případů k jejich objasnění. Jak je zřejmé z grafu č. 13, z hlediska klasifikace patřila většina trestných činů mezi zbývající trestné činy (z 63 %), které zahrnují výtržnictví, požáry, dopravní nehody úmyslné a z nedbalosti, ublížení na zdraví z nedbalosti, zanedbávání povinné výživy, týrání zvířat, šíření poplašné zprávy, poškozování či zvýhodňování věřitele, atd. Řízení pod vlivem návykových látek a opilství se podílí dále z 16 % a fyzické útoky z 6 % na všech trestných činech na daném území.



**Obrázek 16 - Registrovaná kriminalita v ČR za rok 2013 za jednotlivá oddělení**

Zdroj: Policie ČR

**Graf 14 – Zjištěné trestné činy za oddělení Valašské Klobouky**



Zdroj: Mapa kriminality

## 12. TURISTICKÝ RUCH

Na území MAS Ploština se nachází mnoho zajímavých turistických lákadel. Tato část Valaška má co nabídnout. Bohužel zatím není tento potenciál plně využit. Můžeme zde najít historické památky od období pozdní doby bronzové, přes středověk až do období 2. světové války. Díky své poloze, na pomezí Bílých Karpat a Vizovických vrchů, disponuje předpoklady pro rozvoj turistiky. To vše doplňují společenské a kulturní akce.

### 12.1. Pamětihodnosti a zajímavosti

V každé obci lze najít několik zajímavých míst, které určitě stojí za povšimnutí. Jedná se spíše o sakrální stavby. Ale jsou zde i takové, které jsou pro turisty velmi atraktivní. Jde například o středověký hrad v Brumově, množství valašských dřevěnic nebo památník protifašistického odboje Ploština.

Další pamětihodnosti nalezneme v následující tabulce.

**Tabulka 25 – Seznam pamětihodností na území MAS Ploština**

Obec	Pamětihodnosti a zajímavosti			
Tichov	Kaple Krista Krále	5 křížů	Zvonice	Pomník padlých na Ploštině
Poteč	Pomník padlých v 1. světové válce	Poutní místo se studánkou Dělanovec	Kaple sv. Václava	Hostinec u Kollerů
	Bročkova chalupa	Zvonice		
Brumov-Bylnice	Hrad Brumov	Kostel sv. Václava	Židovský hřbitov	Sochy sv. Jana Nepomuckého
	Socha sv. Gottharda	Socha sv. Floriána	Kaplička P. Marie	Radnice
	Sousoší nejsvětější trojice	Dělnická kolonie sklářů v Sidonii, Chlebová pec	Kaple sv. Jana Nepomuckého	Zvonice v Bylnici
	Památník partyzána Švehly			
Drnovice	Památník a muzeum Ploština	Kaple Ploština 2 kříže	Muzeum stavitelství a řemesel jižního Valaška	Kostel sv. Anežky české
Haluzice	Zvonice			
Jestřabí	Roubené chalupy	Kaple sv. Panny Marie Svatohostýnské	Kamenný kříž na návsi	
Loučka	Muzeum Pearl Harbor	Dřevěná zvonice	Rozhledna Doubrava	Tři kamenné kříže
	Dvě sochy sv. Václava			
Návojná	Kříž na návsi	Venkovská usedlost	Kaplička na návsi	
Nedašov	Kostel Nanebevzetí Panny Marie	Venkovská usedlost		
Nedašova Lhota	Zvonice	Venkovská usedlost		
Štítná nad Vláří-Popov	Kostel sv. Josefa	Socha sv. Jana Nepomuckého		
Újezd	Kostel sv. Mikuláše	Hradisko	Socha sv. Jana Nepomuckého	Pomník na památku obětem 2. světové války
Valašské Klobouky	Kostel Povýšení sv. Kříže	Kaple sv. Cyrila a Metoděje	Kamenný pranýř	Rozhledna Královec
	Městské muzeum	Mariánský sloup	Hornův dům	Červený dům

Obec	Pamětihodnosti a zajímavosti			
	Venkovská usedlost Měšťanský dům	Brattmanova vila	Hotel u Slunce čp. 177	Socha sv. Jana Nepomuckého
	Pomník obětem násilí 1948-1989	Dřevěnice čp. 7 „Pivečkova“	Dřevěnice čp. 10 „Janíkova“	Dřevěnice čp. 11 „Kosenka“
	Kašna	Štítové domy		
Vlachovice	Kostel sv. Michaela Archanděla	Socha svatého Floriána	Roubená zvonice	Pohřebiště lidu popelnicových polí
	Vodní tvrz Kaštýl	Hradištko	Socha sv. Jana Nepomuckého	
Vysoké Pole	Kláštřov	EnviCentrum Pro krajinu	Kaple Panny Marie Vysocké	Křížová cesta
	Malá vodní kaple			
Křekov	Hložecká kaple	Pomník obětem rodiny Valčíkových	Kaplička na návsi	
Vlachova Lhota	Barokní socha sv. Jana Nepomuckého	Muzeum požární ochrany	Mačkova suširna	Roubená chalupa čp. 44

Zdroje dat: vlastní šetření, 2014, vlastní úprava

Sakrální stavby	Památníky padlých za války, památníky obětem násilí	Valašská lidová architektura	Ostatní
-----------------	---	------------------------------	---------

## 12.2. Přírodní zajímavosti

Valašská krajina se vyznačuje svou členitostí a krásnou přírodou. Vyskytuje se zde několik významnějších přírodních zajímavostí. Kromě přírodních rezervací a památek, které jsou uvedeny v příloze č. 3, stojí jistě za povšimnutí nejvyšší vrchol Vizovické vrchoviny na území Zlínského kraje. Kláštřov, Velkomoravské centrum Jižního Valašska, je nejvýše položené hradiště na Moravě v nadmořské výšce 753 m a nachází se na katastru obcí Vysoké Pole a Bratřejov. Hradiště Kláštřov je od roku 1958 evidováno kulturní památkou. Na ploše hradišťa byl proveden orientační průzkum. Na místě se našlo velké množství železných předmětů

z 9. stol. př.n.l. Soubor, čítající několik stovek artefaktů. Lokalitou vede od roku 2008 naučný okruh dr. Jiřího Kohouta.

Díky tomu, že je ke většině atraktivit vybudována silnice nebo turistická stezka, jsou pro návštěvníky dobře dostupné a také hojně navštěvované.

Nejvíce přírodních památek se nachází na území Nedašova, kde nalezneme louku Kaňoury, kde se vyskytují teplomilné a ohrožené druhy rostlin, které nikde jinde v Bílých Karpatech a v nadmořské výšce přes 600 metrů nerostou. Další přírodní zajímavostí na území obce je Jalovcová stráž, přírodní památka Pod Horou, Pod Cigánem a Šumlatová.

V katastru obce Poteč je přírodní památka Ploščiny, kde rostou ohrožené druhy rostlin. Ploščiny se kosí pouze ručně, aby se nijak razantně nezasahovalo do místní fauny a flóry.

Na kopci Plánava ve Štítné nad Vlárí-Popov je jedna z nejzachovalejších květnatých luk na území MAS Ploština. K vidění jsou zde ohrožené druhy rostlin.



**Obrázek 17 - Pláňavy**

### **12.3. Kulturní a společenské akce**

Nejčetnější skupinou kulturních a společenských událostí tvoří akce zaměřené na valašskou tematiku, řemesla a zvyky. Většinou je pořádají národopisné soubory a občanská sdružení. Díky jejich dobré propagaci a výbornému zázemí se těší vysoké návštěvnosti, jak obyvatel území MAS, tak široké veřejnosti, přesahující hranice daného území.

Největší kulturní akcí s dlouholetou tradicí je **Mikulášský jarmek** ve Valašských Kloboukách. Jedná se o tržně společensko-environmentální akci pořádanou každoročně první víkend v prosinci. Ústředním tématem je mikulášská tradice, ukázky tradičních i uměleckých řemesel, výstava krajových odrůd ovoce, výstava prací místních výtvarníků, zabíjačka a sladké trhy. Celou akci doprovází několik skupin místních muzikantů, tanečních souborů. V roce 2003 získal Mikulášský jarmek ocenění od České národopisné společnosti, protože se umístil na 1. místě v anketě „O nejvýznamnější počin v oboru za rok 2002“ v kategorii „Společenské a kulturní akce“.

**Setkání muzikantů z Bílých Karpat** patří mezi významné kulturní akce Zlínského kraje, které se každoročně pořádá ve městech Valašské Klobouky a Brumov-Bylnice. Probíhá během tří víkendových dnů a vystupuje zde více jak čtyři stovky hudebníků. Jedná se o členy dechové hudby, cimbálové muziky, pěvecké soubory, rockové a country kapely. Vrcholem hudebního maratonu je společný koncert hudebních těles a ohňostroj. Pro návštěvníky jsou připraveny ochutnávky valašských specialit a moravských vín.

Akce **Valašské Kumštování** se pořádá ve Valašských Kloboukách na konci července. Jedná se o představení řezbářů, sochařů, malířů a dalších výtvarníků z blízkého okolí, kteří od čtvrtka až do neděle tvoří svá díla přímo na dolním náměstí. Doprovodný program tvoří vystoupení folklórních souborů, cimbálových muzik, divadelních souborů, rockových a folkových kapel.

Poslední dubnový den se koná **Slet čarodějnic** v obci Loučka. Slet tradičně zahajuje dechová hudba na návsi obce, odkud pak vede průvod čarodějnic a čarodějů do místního sportovního areálu. Večer pak návštěvníky čeká hudební zábava. Sletu se účastní několik tisícovek návštěvníků z celého kraje.



**Brumovské rockové hradby**, jak už sám název napovídá, se konají na hradě v Brumově-Bylnici a jedná se o rockovo-metalový festival. V minulých ročnících měly největší zastoupení místní stálíci rockové scény a začínající talentové kapely. Vždy je na akci přizván host, který je známý na české hudební scéně.

**Pietní akt Ploština** je pořádán na uctění památky obětí. Ploština byla 19. dubna 1945 vypálena nacisty a uhořelo zde 24 lidí. Každý rok se zde koná pietní akt, kterého se účastní zástupci okolních obcí a zlínského magistrátu, pamětníci, civilisté a vojáci.

**Celostátní turistický výstup** na nejvyšší horu Vizovických vrchů Klášťov je velice zajímavou akcí. Společné pro všechny turisty je cílové místo Klášťov a čas. Oficiálním startem je náměstí ve Vizovicích a ve Vysokém Poli, ale záleží pouze na samotných turistech, po které turistické trase půjdou.

Další akce pořádané na území MAS Ploština jsou:

- Kloboucké hospodářské trhy
- Kosení bělokarpatských luk v okolí Valašských Klobouk
- Pohádkový hrad
- Hradní tóny
- Valašský krojovaný bál
- Akce Valašského souboru, Závřšan a Dokopy
- Nedašovské dožínky
- Valašská pouť na Ploštině
- Popovské hudební slavnosti (přeshraniční vystoupení)
- Svatojánské slavnosti
- Živé betlémy
- Mezinárodní setkání Čechů a Slováků „Peňažná“
- Tradiční poutě ve Štítné nad Vláří a Újezdě
- Koncerty v KD Klobučan a KD Brumov-Bylnice, aj.
- Tradičními společenskými akcemi, které se odehrávají takřka ve všech obcích MAS Ploština, jsou fašanky, kácení máje, košť slivovice, obecní zabijačky a hasičské soutěže. V některých obcích také probíhá otevírání studánek, topení Moreny, vítání jara a dožínky.



Obrázek 18 - Mikulášský jarmek

#### 12.4. Rekreace

Na území MAS Ploština jsou vhodné podmínky jak pro letní rekreaci, tak i pro trávení volného času v zimních měsících. V létě lze na území nalézt spoustu příležitostí k pěší turistice a i přes členitější terén k cykloturistice. Zdejší krajinou prochází dostatečně hustá síť značených turistických tras a to zejména v atraktivních horských a podhorských částech území Bílých Karpat. V roce 2013 proběhla výstavba úseku cyklostezky v Brumově-Bylnici, 1. etapa v rámci cyklostezky Bečva-Vlára-Váh. Cyklostezka propojuje centrum města s městským sportovním areálem a základní školou a je vedena v celé své trase po pravém břehu Brumovky.

Při aktivně strávené dovolené si mohou návštěvníci vybrat z několika bazénů, vnitřních a venkovních sportovišť, dětských hřišť, či již zmiňovaných cyklostezek nebo turistických tras. Zájemci mohou navštívit jezdeckou stáj v Lipině a absolvovat zde vyjížďku na koni do terénu. Příznivci zimních sportů mají možnost zalyžovat si v menších lyžařských střediscích, nacházejících se v blízkosti města Valašské Klobouky (rekreační středisko Jelenovská) a obce Újezd, případně využít dobře udržované běžkařské trati, které vedou většinou území MAS Ploština. V roce 2009 byl otevřen nový zimní stadion v Brumově-Bylnici, kde je možnost hraní hokeje či bruslení pro veřejnost. Pokud budou chtít turisté trávit dovolenou spíše odpočinkově, mohou navštívit muzea ve Valašských Kloboukách, Brumově-Bylnici, Vlachově Lhotě či Drnovicích. Mohou si dopřát péči v relaxačních centrech ve Valašských Kloboukách, Štítné nad Vláří-Popov. Většina pamětihodností a zajímavých historických míst je velmi dobře přístupná a dá se k nim dopravit automobilem.

#### 12.5. Ubytování

Na území MAS Ploština se nachází mnoho ubytovacích zařízení. Záběr ubytovacích zařízení je velký. Nalezneme zde několik hotelů, chat, penzionů či chalup. Největšími lákadly pro trávení dovolené na Valašsku jsou dobré životní prostředí, krásná příroda, historické a kulturní akce. Bohužel ještě stále není tento potenciál plně využit. Je to dáno nedostatečnou propagací území, špatnou dopravní dostupností, která se snad výhledově zlepší, a malým povědomím turistů o krásách Valaška. Pro malý počet turistů jsou některé ubytovací zařízení otevřeny pouze v letních měsících a některé se můžou potýkat až s existenčními problémy. Z dotazníkového šetření vyplynulo, že respondenti nejsou spokojeni s kvalitou ubytovacích zařízení. Mnoho z nich má zastaralé vybavení a jsou nemoderní.

Přehled ubytovacích zařízení se nachází v příloze č. 3

#### 12.6. Stravování

Na území MAS Ploština se nachází celkem 20 stravovacích zařízení a to restaurace, pizzerie, jídelny a pohostinství, kde si mohou návštěvníci vybrat z široké nabídky studených i teplých jídel. Je zde několik stravovacích zařízení, které nabízí regionální valašskou kuchyni.

Z dotazníkového šetření vyplynulo, že respondenti jsou z větší části nespokojeni s úrovní stravovacích zařízení. Je to dáno jejich polohou, kde jsou tato zařízení nejvíce koncentrovány ve městech Valašské Klobouky a Brumov-Bylnice. Na zbytku území se vyskytují spíše sporadicky. I přes dostatek stravovacích zařízení musíme konstatovat, že je jich jen málo kvalitních. Přehled stravovacích zařízení je v příloze č 3.



## 13. VYHODNOCENÍ ROZVOJOVÉHO POTENCIÁLU ÚZEMÍ

### 13.1. Územní plánování

Územní plánování je jeden z podstatných systémů regulace lidské společnosti, které vedou k dlouhodobé udržitelnosti života. Smyslem územního plánování je tvořit předpoklady pro výstavbu a pro udržitelný rozvoj území, spočívající v synergickém vztahu podmínek pro příznivé životní prostředí, pro hospodářský rozvoj a pro soudržnost společenství obyvatel území. Tabulka č. 25 zachycuje stav rozpracování ÚP u jednotlivých obcí.

**Tabulka 26 – Přehled stavu zpracování ÚP k březnu 2014**

Obec	ÚP	Změny ÚP	Stav zpracování nového ÚP
Tichov	ÚP platný od 27.11.2012	Doposud neproběhly	ÚP schválen
Poteč	ÚP platný od 4.1.2013	Doposud neproběhly	ÚP schválen
Brumov-Bylnice	ÚP platný od 1.11.1999	Doposud proběhlo 18 změn, poslední s účinností ke dni 24.9.2009	Nově zpracovávaný návrh
Drnovice	ÚP platný od 27.11.2012	Doposud neproběhly	ÚP schválen
Haluzice	ÚP platný od 21.1.2014	Doposud neproběhly	ÚP schválen
Jestřabí	ÚP platný od 23.1.2014	Doposud neproběhly	ÚP schválen
Loučka	ÚP platný od 28.9.2012	Doposud neproběhly	ÚP schválen
Návojná	ÚP platný od 21.12.2012	Doposud neproběhly	ÚP schválen
Nedašov	ÚP platný od 6.5.2014	Doposud neproběhly	ÚP schválen
Nedašova Lhota	ÚP platný od 18.12.2013	Doposud neproběhly	ÚP schválen
Štítná nad Vláří-Popov	ÚP platný od 30.10.2013	Doposud neproběhly	ÚP schválen
Újezd	ÚP platný od 30.3.2012	Doposud neproběhly	ÚP schválen
Valašské Klobouky	ÚP platný od 25.4.1997	Doposud proběhlo 10 změn, poslední ke dni 14.7.2010	Nově zpracovávaný návrh
Vlachovice	ÚP platný od 30.12.2000	Doposud proběhlo 5 změn, poslední s účinností ke dni 4.12.2012	Nově zpracovávaný návrh
Vysoké Pole	ÚP platný od 25.2.2014	Doposud neproběhly	ÚP schválen
Křekov	ÚP platný od 5.12.2012	Doposud neproběhly	ÚP schválen
Vlachova Lhota	ÚP platný od 6.6.2013	Doposud neproběhly	ÚP schválen

*Zdroj: Městský úřad Valašské Klobouky – odbor stavební*

### 13.2. Územní rozvoj a strategické plánování

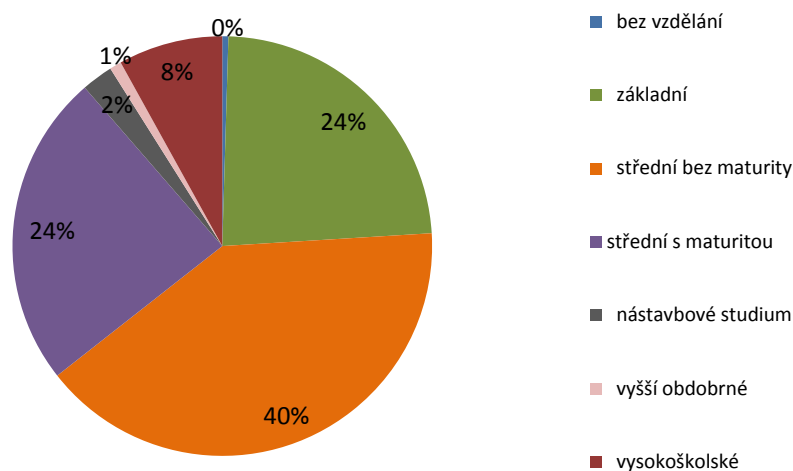
Strategický plán, vydaný pro období 2010–2020, mají zpracované města Valašské Klobouky, Brumov-Bylnice a obce Drnovice, Újezd. Strategický plán pro město Valašské Klobouky vznikl v letech 2010–2013. Je jedním ze základních dokumentů města a místních částí vyjadřující předpokládaný vývoj města jako celku. Strategický plán vymezuje vizi města Valašské Klobouky, jako prosperujícího centra regionu jižního Valašska, jenž bude přitažlivý pro občana, podnikatele i turistu. Svoji prosperitu staví město na rozvoji kulturního a přírodního bohatství, na širokém spektru podnikatelských aktivit, na procovitých, šikovných a vzdělaných lidech. Valašské Klobouky chtějí být zdravým a krásným městem s bohatým

spolkovým životem.

### 13.3. Potenciál v oblasti lidských zdrojů

Z grafu č. 14 lze vyčíst, že je na území MAS Ploština nejvíce středoškolsky vzdělaných lidí (66 %). Naproti tomu je pouze 9 % vysokoškolsky vzdělaných. Jde o velký nepoměr, který je dán i tím, že většina vysokoškolsky vzdělaných obyvatel zde nenalezne patřičné uplatnění a proto se stěhuje za prací do větších měst. V posledních letech se větší firmy a úřady státní správy snaží zaměstnávat právě tuto skupinu, aby jejich odliv nebyl tak markantní. Využívají na to i nabídky stáží a odborných praxí, které jsou v kompetenci úřadů práce.

**Graf 15 - Vzdělanostní struktura**



Zdroj: SLDB 2011

Oblast jižního Valašska, do kterého spadá i území MAS Ploština se vždy vyznačovala velmi zručnými a profesionálními řemeslníky a také mnoha živnostníky. Tento trend si oblast stále udržuje. Dle živnostenského rejstříku podniká v dané oblasti necelých 3 900 živnostníků. Podniky, které působí na území MAS Ploština, zaměstnávají přibližně 2 500 zaměstnanců. Ve většině případů se jedná o výrobní závody či zemědělské podniky, ve kterých nachází uplatnění právě středoškolsky vzdělaní.

### 13.4. Potenciál a možnosti zlepšení v oblasti služeb, dopravy, občanské vybavenosti a dalších ekonomických činností

- **technická infrastruktura**
  - dokončení plynofikace ve vybraných okrajových částech obcí a měst,
  - dokončení kanalizačních sítí se zakončením na čistírně odpadních vod v okrajových částech měst a obcí,
  - posílení vodních zdrojů,
  - přechod na ekologické vytápění,
  - vybudování sběrných dvorů,
  - snižování energetické náročnosti budov
- **dopravní infrastruktura**

- podpora výstavby rychlostní komunikace R 49,
  - vybudování chodníků, rekonstrukce stávajících, bezbariérové přístupy na chodníky,
  - budování cyklostezek. U některých je navázaná spolupráce s okolními (českými i slovenskými) MAS,
  - zkvalitnění údržby komunikací především v zimních měsících,
  - větší frekvence spojů v autobusové dopravě,
  - zbezpečnění komunikací pro chodce (přechody pro chodce, semaforey)
- **zlepšení kvality života v obcích**
    - rekonstrukce veřejných budov,
    - výstavba sociálních zařízení – domy s pečovatelskou službou pro seniory, sociálně vyloučené občany, lidi v nouzi, hendikepované,
    - výstavba, rekonstrukce budov pro trávení volného času, zajištění zázemí spolků,
    - udržování a podpora tradičních, kulturních, společenských a sportovních akcí,
    - zachování nebo zřízení základních služeb v jednotlivých obcích,
    - budování, rekonstrukce a modernizace občanské vybavenosti
- **ochrana životního prostředí**
    - výsadba zeleně v obcích/městech,
    - protierozní opatření, výsadba nových stromů na místech, kde proběhla těžba dřeva,
    - budování čistíren odpadních vod,
    - eliminace černých skládek,
    - environmentální výchova dětí,
    - likvidace a využívání brownfieldů,
    - efektivnější třídění odpadů, výstavba sběrných dvorů
- **obyvatelstvo**
    - podpora mladých rodin (startovací byty),
    - snížení nezaměstnanosti,
    - nové stavební parcely,
    - vzdělávání obyvatelstva (rekvalifikace, odborné praxe atd.),
    - volnočasové aktivity pro děti, důchodce,
    - eliminace a prevence před sociopatologickými jevy,
    - zřizování „školek“ pro důchodce,
    - vytvoření klidových zón, dětských hřišť,
    - udržení mladých a vzdělaných lidí v MAS
- **cestovní ruch**
    - lepší marketing, propagace a PR území MAS, památek, přírodních zajímavostí, společenských a sportovních akcí,

- opravy památek,
- výstavba cyklostezek a rozšíření turistických tras,
- vytvoření package, propagačních materiálů a brožur,
- propojení kulturních památek se zajímavými akcemi,
- podpora zájmových sdružení a folklórních souborů,
- rozšíření služeb cestovního ruchu (v oblasti ubytování a stravování),
- využití chátrajících a nevyužívaných budov na výstavy, expozice místních umělců

- **ekonomický rozvoj**

- využití brownfields pro začínající podnikatele nebo na rozvoj stávajících,
- podpora živnostníků a drobného podnikání,
- snížení nezaměstnanosti,
- modernizace výroby,
- spolupráce mezi domácími podniky, obcemi, vzdělávacími a sociálními zařízeními,
- podpora tradičních řemesel,
- podpora zemědělců a lesníků

### 13.5. Potenciál sdružit vlastní prostředky k zajištění vícezdrojového financování rozvoje území

Při úvahách o využitelných finančních zdrojích vždy města a obce území MAS Ploština vychází z vlastních možností, které musí racionálně kombinovat s cizími zdroji. Nejklasičtějším případem využívání cizích zdrojů je úvěrování. V případě projektů je však časté, že se snaží využít dostupných dotačních titulů, různých grantů apod. Výše spolufinancování se liší od typu dotačního programu a předkládaného záměru. Tabulka č. 25 zachycuje rozpočty jednotlivých obcí a měst pro rok 2014. Pro všechny tituly spolufinancování platí, že projekt musí odpovídat prioritám stanoveným poskytovatelem dotace či grantu a podmínkám konkrétního podpůrného programu.

**Tabulka 27 – Rozpočet měst a obcí v roce 2014 (v tis. Kč)**

Obec	Příjmy celkem	Výdaje celkem	Saldo příjmů a výdajů
Tichov	4 030	3 992	38
Poteč	11 187	11 187	0
Brumov-Bylnice	90 253	103 753	-13 500
Drnovice	4 019	4 019	0
Haluzice	1 542	1 542	0
Jestřabí	2 854	2 854	0
Loučka	20 125	20 125	0
Návojná	8 067	8 067	0
Nedašov	15 243	16 878	- 1 635
Nedašova Lhota	9 756	9 756	0
Štítná nad Vláří-Popov	32 616	32 616	0
Újezd	14 573	16.058	-1 485
Valašské Klobouky	104 707	108 178	-3 471
Vlachovice	21 847	22 878	-1 031
Vysoké Pole	9 522	9 444	78
Křekov	2 575	2 271	340
Vlachova Lhota	3 140	4 488	-1 348

Zdroj: Účetní výkazy měst a obcí území MAS Ploština

## 14. ANALÝZA PROBLÉMŮ A POTŘEB

Tato kapitola se zaměřuje na problémy, které je nutno na území MAS Ploština řešit a potřeby, kterými se některé problémy eliminují a další potřeby, které budou sloužit k dalšímu rozvoji dané oblasti.

Díky dotazníkovému šetření, které se zaměřovalo na názory občanů a veřejným projednáváním, které byly určeny pro neziskovou, soukromou a veřejnou sféru, se podařilo zjistit, které problémy nejvíce zasahují do každodenního života občanů, podnikatelů a veřejné správy. Také zde byl nastíněn i rozvojový potenciál a směr, kam se má naše území v dalších letech ubírat. Zejména starostové mají o dění v jednotlivých obcích ucelený přehled. S nimi se konaly individuální schůzky. Právě jednání se starosty dalo pro tvorbu této analýzy nejvíce potřebných podkladů.

### 14.1. Analýza problémů

Z veřejného projednávání vyplynulo, že je největším problémem **vysoká nezaměstnanost**, se kterou se potýká většina členských obcí MAS. Vysoká nezaměstnanost je podmíněna nedostatkem pracovních míst. Především v příhraničních obcích chybí větší zaměstnavatel, který by nabídku práce pokryl.

#### **Další problémy, které byly nejčastěji uváděny:**

- stárnutí populace a s tím související nedostatek zařízení sociálních služeb,
- velmi špatný technický stav komunikací II. a III. třídy, místních komunikací a špatná dopravní obslužnost,
- nedostatek stavebních pozemků a zasíťování již vzniklých,
- špatná propagace v oblasti cestovního ruchu a tím nevyužitý potenciál území a nevyhovující infrastruktura pro rozvoj,
- nedostatek finančních prostředků na nové investice,
- v některých obcích je špatná občanská a technická vybavenost,
- chybějící zázemí pro spolkovou činnost,
- zhoršující se socioekonomické podmínky obyvatel,
- nedostatečná infrastruktura pro volnočasové aktivity.

### 14.2. Analýza potřeb

#### **Hlavní potřeby, které jsou nejdůležitější dle oslovených občanů MAS Ploština:**

- vytváření nových pracovních míst,
- rozvoj vzdělávání a volnočasových aktivit pro děti a mládež,
- rozšiřování a zkvalitňování služeb pro občany a infrastruktura občanské vybavenosti,
- zlepšení péče o pěkný vzhled obce,
- podpora rozvoje malého a středního podnikání,
- podpora zemědělství a lesnictví,
- rozvoj cestovního ruchu,
- podpora spolkové činnosti.

#### **Hlavní potřeby vzešlé ze socioekonomické analýzy:**

- vytváření nových pracovních míst a snižování nezaměstnanosti,

- podpora podnikání, zejména živnostníků, malých a středních podnikatelů,
- přilákání investorů, kteří by vytvořili nová pracovní místa,
- podpora cestovního ruchu a propagace území,
- dořešení technické infrastruktury v okrajových částech měst a obcí,
- zlepšení stavu komunikací,
- zvýšení bezpečnosti silničního provozu (stavba chodníků, přechodů pro chodce, cyklostezky),
- zaměření se na ekologickou výchovu, přechod na ekologické zdroje vytápění, snižování energetické náročnosti budov, výstavba čistíren odpadních vod a výstavba sběrných dvorů,
- zkvalitnění a doplnění občanské vybavenosti,
- rekonstrukce veřejných budov a technického zázemí,
- výstavba sociálních zařízení,
- podpora spolků,
- podpora mladých rodin,
- nové stavební parcely,
- podpora volnočasových aktivit a vytvoření zázemí k jejich realizaci (sportoviště, dětské koutky, zázemí pro setkávání občanů),
- podpora zemědělců a lesníků,
- podpora tradičních akcí, folklórních souborů a zachování valašských tradic.

## 15. SWOT ANALÝZA

SWOT analýza představuje užitečný nástroj rekapitulace a shrnutí předcházejících analýz, je zaměřená na charakteristiku důležitých faktorů, které mají podstatný vliv na strategické postavení území MAS Ploština. Jedná se o výčet klíčových faktorů, které jsou podrobně rozebrány ve výše uvedených podkapitolách, a výsledků dotazníkového šetření, které se zaměřovalo na názory občanů. SWOT analýza byla doplněna výsledky z veřejných projednávání, které byly určeny pro neziskovou, soukromou a veřejnou sféru.

**Tabulka 28 - SWOT analýza MAS Ploština**

S – Silné stránky
<ul style="list-style-type: none"> <li>• Samostatnost obcí</li> <li>• Velký podíl odborníků z řad řemeslníků</li> <li>• Většina obyvatel má dokončenou střední školu</li> <li>• Stabilní počet obyvatel (pouze mírné výkyvy)</li> <li>• Výrazně nižší index stáří na území MAS Ploština než je ve Zlínském kraji</li> <li>• Dobré životní podmínky</li> <li>• Plynofikace byla provedena na celém území MAS Ploština až na jednu výjimku</li> <li>• Většina obcí má veřejný vodovod</li> <li>• Dobré rozmístění zařízení odpadového hospodářství (kontejnery, sběrné dvory) v rámci území</li> <li>• Blízkost recyklační linky, skládky nebo spalovny a jejich vhodné umístění</li> <li>• V obcích většina domácností vytápí obnovitelnými zdroji energie a využívá vlastní studny.</li> <li>• Veřejnou dopravu tvoří autobusová a okrajově železniční přeprava</li> <li>• Vyhovující stav chodníků, stavba bezbariérových chodníků</li> <li>• Dobrá občanská vybavenost</li> <li>• Sociální služby, kvalifikované poskytování, dlouholetá zkušenost</li> <li>• Fungující mateřské a základní, střední školy</li> <li>• Dostatečné množství lékařů</li> <li>• Zvyšující se počet trvale obydlených domů a bytů</li> <li>• Množství dokončených bytů</li> <li>• Technická infrastruktura (v majetku obce)</li> <li>• Tradiční valašské roubenky</li> <li>• Velké množství společenských, sportovních a kulturních akcí</li> <li>• Udržování a obnova valašských tradic</li> <li>• Různorodost a počet spolků</li> <li>• Dostatečné sportovní vyžití</li> <li>• Úroveň služeb na sportovištích</li> <li>• Různorodost podnikatelských subjektů</li> <li>• Přírodní bohatství</li> <li>• Spásání travnatých porostů hospodářskými zvířaty – snižování ekologických dopadů na přírodu</li> <li>• Regionální produkty</li> <li>• Tradiční řemesla</li> <li>• Zpravodaje obcí mají přehlednou formu</li> <li>• Obce spolu spolupracují a to nejen zastupitelstva, ale i spolky, sdružení a firmy</li> <li>• Podpora projektů spolupráce MAS Ploština a jinými subjekty působícími mimo vymezené území</li> <li>• Družba se SR, dobré kontakty na Slovensko</li> <li>• Pokrytí informačních sítí - infokanály, zpravodaje, internet, kabelové vysílání</li> <li>• Nízká kriminalita</li> <li>• Turisticky zajímavá oblast s velkým množstvím historických a přírodních památek</li> <li>• Velký počet zajímavých kulturních a sportovních akcí</li> <li>• Podporování, zachovávání a obnova valašských tradic</li> </ul>

- Lidové soubory a muziky – domácí, ale i přeshraniční spolupráce
- Dobře značené turistické trasy
- Přírodně zajímavá oblast, dobré životní prostředí, zachovalá krajina, daná i existencí CHKO Bílé Karpaty
- Existují regionální muzea - Valašské Klobouky (Brumov-Bylnice), několik vesnických expozic
- Velké množství kulturních památek; Brumov-Bylnice, Val. Klobouky, Ploština, sakrální památky, tradice a tradiční produkty
- Spolková činnost u většiny obcí a spolků na velmi dobré úrovni
- Upravené veřejné prostranství, rodinné domy, obce
- Zázemí pro spol. činnost, činnost mateřských center pro maminky
- Relativně dobrá finanční situace obcí - není velká zadluženost

### W – Slabé stránky

- Vyšší počet vystěhovaných než přistěhovaných lidí
- Slučování tříd, díky nedostatku dětí
- Stárnutí populace
- Ve dvou obcích je z části nevyhovující čištění odpadních vod
- Nízký počet obcí napojených na čistírnu odpadních vod
- Špatný technický stav komunikací díky nedostatku financí
- Komunikace v soukromém vlastnictví (Drnovice > Tichov, Drnovice > Ploština)
- V zimních měsících dochází prakticky každodenně k dopravním nehodám, a to díky nedostatečnému posypu a odklízení sněhu
- Nedostatek parkovacích míst
- Špatná dopravní obslužnost
- Špatný stav chodníků, místních komunikací, technické infrastruktury
- Nízký počet zařízení sociálních služeb
- Velmi slabá občanská vybavenost některých obcí (lékař, hřiště, základní služby)
- Slabý stávající turistický ruch
- Nedostatečná ubytovací kapacita v domovech důchodců
- Technický stav některých domů
- Chybí pozemky pro rozvoj obce
- U některých akcí je nedostatečná propagace
- Vytíženost sportovních zařízení, zvláště indoorových v zimních měsících
- Některé spolky se potýkají s absencí zázemí
- Vysoká nezaměstnanost, zvláště žen
- Nedostatek pracovních míst
- Mnoho společností v likvidaci
- Byrokracie, upřednostňování soukromých zájmů před veřejnými
- Nejvyšší počet obyvatel na jednoho policistu
- Nevyužití potenciálu cestovního ruchu
- Nedostatek kvalitních stravovacích a ubytovacích zařízení
- Velmi malá propagace území mimo jeho hranice
- Chybějící balíčky cestovního ruchu
- Pouze 3 zařízení zabývající se agroturistikou
- Nedostatek financí na investice
- Špatná spolupráce v rámci regionu
- Šest obcí nevydává obecní zpravodaj

### O – Příležitosti

- Zatraktivnění území MAS Ploština - přilákání nových obyvatel, zvláště mladých rodin
- Nové stavební parcely a připojení na technickou infrastrukturu
- Startovací byty ve stávajících budovách v majetku obcí
- Lepší využití budov v majetku obcí
- Rozvoj nakládání s odpady - biomasa, třídění a zpracování, stavební odpad
- Zlepšit vzhled a energetickou efektivitu (veřejných) budov - využití Plánovaných dotací na zateplení
- Projekty zaměřené na snižování nákladů na bydlení a na energetické úspory
- Výstavba kanalizační sítě v některých částech obcí



- Rozvoj vod. hospodářství ve vlastnictví obcí – vodovody, vrty, kanalizace (soběstačnost, kontrola cen)
- Výstavba ekologických čističek odpadních vod
- Existence CHKO – preferenční body v žádostech, image pro podporu cestovního ruchu
- Zpracování a realizace projektu obnovy krajiny (ÚSES - aleje, stromořadí, polní cestní síť, podpora kraj. rázu
- Zlepšení kvality (vzhledu a funkčnosti) veřejných prostranství
- Využití vlastních zdrojů - lesy, sady, stromořadí - zpracování, vyšší přidaná hodnota, finalizace surovin
- Zpracování odpadu z lesního hospodářství a využívání těchto produktů na vytápění
- Dostavba rychlostní komunikace R49
- Posílení veřejné dopravy (více spojů a lepší provázanost jednotlivých spojů)
- Využití existence železniční tratě k rozvoji a podpoře podnikání (sklady a mezisklady výrobků)
- Rozšíření sociálních služeb v návaznosti na stárnutí populace
- Nabídka na celoživotní vzdělávání v regionu, spolupráce a využití studentů v aktivitách regionu
- Dovybavení škol a tím zvýšení úrovně vzdělání
- Pořízení školního autobusu, mikrobuse pro (spolkové a sociální) aktivity v regionu
- Bezbariérový pohyb v obcích
- Pečovatelské domy a stacionáře pro seniory
- Podpora rozvoje sociálních služeb (Dům na půli cesty, azylový dům)
- Vznik chráněné dílny - podpora pro znevýhodněné skupiny
- Rozvoj občanské vybavenosti obcí - obchody; ordinace lékařů; sportoviště a dětská hřiště; zázemí pro kulturu
- Snaha o trvale udržitelný rozvoj území
- Lepší propagace akcí, přilákání většího počtu návštěvníků
- Více zapojit děti do kulturního života a sportu
- Podpora spolkové činnosti, která pozitivně ovlivňuje kulturní život v jednotlivých obcích
- Provázanost akcí a spolupráce mezi spolky a obcemi
- Modernizace některých sportovišť, navýšení kapacity sportovišť
- Výstavba zázemí pro spolky
- Efektivní a promyšlené čerpání zdrojů ze státního rozpočtu, dotací EU
- Příprava zázemí k podnikání - vykoupení pozemků v brownfields, dořešení infrastruktury
- Vzájemná spolupráce mezi firmami
- Podpora malých a středních podniků, živnostníků, zemědělců
- Přilákání investorů, daňové úlevy, apod.
- Zaměření se na agroturistiku a regionální produkty, podpora zemědělské výroby
- Využití areálu brumovského pivovaru a hrad pro podporu cestovního ruchu
- Využití brownfields pro rozvoj podnikání
- Zapojení se do více projektů spolupráce
- Společné rozvojové projekty, společné propagační materiály pro celý region
- Podpora nových nabídek v cestovním ruchu - moderní sportovní aktivity (sqash, singletreky, lezecké stěny....)
- Rozšíření počtu vydávaných zpravodajů, zvýšení frekvence vydávání (měsíčníky)
- Rozvoj ekonomických aktivit
- Využívání jiných informačních kanálů
- Nákup a modernizace bezpečnostní techniky
- Finanční prostředky pro jednotlivé složky integrovaného záchranného systému
- Využití potenciálu turistického ruchu a kulturního dědictví pro podporu zaměstnanosti
- Podpora tradičních akcí a trhů
- Skanzen „lidové architektury“ ve Val. Kloboukách
- Zapojení měst do sítě zdravých měst
- Výstavba cyklostezek a cest pro pěší turistiku
- Rozvoj cestovního ruchu, vytvoření package
- Nové investice do cestovního ruchu, ubytování, stravování, propagace
- Rozvoj služeb pro obyvatele i pro turisty, např. wellness centrum, půjčovna kol

- Obnova historických, kulturních a sakrálních památek

### T - Hrozby

- Odliv kvalifikované pracovní síly, odliv mladých a odliv vzdělaných osob
- Stárnutí populace, nízká porodnost
- Spekulativní obchodování s pozemky - omezení dalšího rozvoje
- Nedostatek financí na údržbu školních a sociálních zařízení
- Zrušení SŠ v regionu
- Nedostatečné množství finančních prostředků ze státního rozpočtu na rozvoj venkova
- Stav komunikací k regionálnímu zaměstnavateli, zhoršená dopravní obslužnost a dostupnost, zimní údržba
- Špatný stav mostů v obcích - skrytá hrozba pro další investice obcí
- Nedostatek finančních prostředků na zmodernizování a výstavbu technické infrastruktury
- Využívání paliva, které znečišťuje životní prostředí
- Odchod zahraničních investorů či zánik společností, díky špatnému stavu místních komunikací
- Ještě méně finančních prostředků na opravu komunikací než je tomu doposud
- Soukromé zájmy ekologických a jiných sdružení, které brání výstavbě R49
- Nízká angažovanost obyvatel v rozvojových aktivitách
- Nezájem obyvatel i turistů o pořádané akce
- Zánik spolků
- Nedostatek financí na pořádání kulturních, sportovních a společenských akcí
- Nedostatek financí na údržbu sportovišť, jejich zastarávání a chátrání
- Nedostatek financí na provoz kulturních zařízení
- Další růst nezaměstnanosti, popřípadě její stagnace
- Právní předpisy a zákony omezující podnikání
- Snížení finančních prostředků v operačním programu podnikání a inovace a dalších jiných
- Krach AVT jako největšího zaměstnavatele a přesouvání výroby do jiných divizí
- Nedostatek místního kapitálu pro rozvoj podnikání
- Špatný výběr zastupitelů a vedení obcí
- Osobní spory ve veřejné správě a podnikateli, kdy se i dobrý potenciál pro spolupráce nevyužije
- Neochota spolupracovat mezi členy MAS
- Nárůst kriminality a především závažných trestných činů
- Nárůst obyvatel, kteří jsou sociálně nepřizpůsobiví
- Nenalákání investorů, nedostatek financí
- Chátrání historických objektů, jejich demolice, popřípadě nevhodné stavební úpravy
- Nízká mzdová úroveň

## **REALIZOVANÉ STRATEGIE A KONCEPCE NADREGIONÁLNÍHO CHARAKTERU**

Strategický plán rozvoje území pro programové období 2014 – 2020 vedle potřeb samotného území MAS Ploština a jejich obyvatel zohledňuje rozvojové plány vyšších územních celků. Předkládaná Strategie akceptuje strategické plány obcí, mikroregionů a respektuje strategické dokumenty na úrovni Zlínského kraje, České republiky a nadnárodní úrovni.

### **Strategie**

Obnovená strategie EU pro udržitelný rozvoj

Evropa 2020

Územní agenda Evropské unie 2020

Národní strategie rozvoje cyklistické dopravy České republiky pro léta 2013–2020

Dopravní politika ČR pro období 2014–2020 s výhledem do roku 2050

Národní strategie bezpečnosti silničního provozu 2011-2020

Koncepce památkové péče v ČR 2011–2016

Národní koncepce podpory rodin s dětmi (2008)

Národní strategie ochrany práv dětí (2012)

Politika územního rozvoje ČR (2008)

Koncepce bydlení České republiky do roku 2020

Koncepce státní politiky cestovního ruchu v ČR 2014–2020

Strategie regionálního rozvoje ČR 2014-2020

Národní inovační strategie ČR 2012–2020

Státní energetická koncepce ČR 2010–2030

Národní politika výzkumu, vývoje a inovací 2009–2015

Strategie celoživotního učení ČR 2007–2015

Dlouhodobý záměr vzdělávání a rozvoje vzdělávací soustavy ČR 2011–2015

Národní program rozvoje vzdělávání v České republice (2001)

Strategie prevence kriminality 2012–2015

Zdraví 21 – Dlouhodobý program zlepšování zdravotního stavu obyvatelstva ČR

Strategie pro růst – české zemědělství a potravinářství v rámci Společné zemědělské politiky v EU po roce 2013

Akční plán pro biomasu v ČR 2012–2020

Koncepce řešení problematiky ochrany před povodněmi v ČR s využitím technických a přírodně blízkých opatření (2010)

Zásady státní lesnické politiky (2012)

Politika ochrany klimatu ČR 2009–2020

Státní program ochrany přírody a krajiny ČR 2009–2020

Strategický rámec udržitelného rozvoje ČR (2010)

Strategie ochrany biologické rozmanitosti ČR (2005)

Státní politika životního prostředí ČR 2012–2020

### **Koncepce**

Strategie podpory využití potenciálu kulturního dědictví 2014+

Národní akční plán podporující pozitivní stárnutí 2013 - 2017

Národní akční plán ČR pro energii z obnovitelných zdrojů 2010-2020  
Koncepte podpory malých a středních podnikatelů 2014-2020  
Strategie vzdělávání pro udržitelný rozvoj ČR 2008-2015  
Koncepte včasné péče o děti ze sociokulturně znevýhodňujícího prostředí v oblasti vzdělávání (2005)  
Koncepte ochrany obyvatelstva do roku 2020 s výhledem do roku 2030  
Koncepte požární prevence ČR 2012-2016  
NEHAP ČR - Národní akční plán zdraví a životního prostředí (1998)  
Akční plán pro rozvoj ekologického zemědělství v letech 2011-2015  
Rámec programů udržitelné spotřeby a výroby ČR (2006)

**Realizované strategie týkající se detailu území MAS Ploština**

Strategie rozvoje Zlínského kraje 2009-2020  
Regionální inovační strategie Zlínského kraje 2013-2020  
Strategické plány obcí, mikroregionů MAS  
Strategický plán města Valašské Klobouky 2010-2020  
Rozvojový strategický dokument obce Drnovice  
Strategický plán rozvoje obce Újezd 2014-2020  
Strategie rozvoje mikroregionu Ploština (2006)  
Plán péče o Chráněnou krajinnou oblast Bílé Karpaty na období 2012-2021

## DEFINOVÁNÍ MISE A VIZE

### MISE

Integrovaná strategie rozvoje území (ISRU) na programové období 2014 – 2020 byla zpracována na základě rozhodnutí Valné hromady MAS Ploština, tak i z důvodu, že předcházející strategický dokument MAS Ploština již nebyl aktuální.

Na základě tohoto rozhodnutí byl vytvořen pracovní tým, jehož úkolem bylo důkladně zmapovat dané území, poznat jeho potřeby, silné stránky, ze kterých může vycházet, ale i slabé stránky, na které se v budoucnu zaměřit a snažit se je eliminovat. Úkolem bylo také zapojit širokou veřejnost a s její pomocí vytvořit kvalitní integrovanou strategii území, která by reflektovala potřeby území a občanů, kteří zde žijí.

#### **Klíčovými tématy strategického dokumentu jsou zejména:**

- Zlepšení kvality života na území MAS Ploština
  - Zkvalitnění a rozšíření občanské vybavenosti
  - Podpora mladých rodin, např. nové stavební parcely, dobudování technické infrastruktury
  - Snaha o začlenění sociálně znevýhodněných občanů a rozvoj sociálních služeb
  - Přilákání nových zaměstnavatelů/investorů
  - Vybudování infrastruktury pro rozvoj cestovního ruchu
- Realizovat společné projekty
  - V rámci meziobecní spolupráce
  - Společné projekty mezi obcemi a podnikateli
    - Podpora místních podnikatelů
  - Projekty spolupráce mezi MAS
  - Přeshraniční spolupráce
- Spolupráce mezi spolky
  - Pořádání společných kulturních a sportovních akcí
  - Budování zázemí pro spolkovou činnost, které ještě více podpoří jejich fungování
  - Spolky dobře pracují s dětmi a mládeží, pozitivně působí proti sociopatologickým jevům, proto je jejich podpora tak důležitá
- Dostat se na úroveň zlínského kraje
  - jsme hospodářsky problémový region a naší snahou je se vyrovnat regionům silnějším
- Realizovat metodu LEADER i v následujícím období

- Metoda LEADER se v našem regionu osvědčila, jelikož pracuje na principu fungování zdola nahoru, čímž je pro venkovské regiony a jejich občany dostupnější
- Zachovat fungování MAS
  - MAS usnadňuje komunikaci mezi veřejnou správou, neziskovým a soukromým sektorem. Díky fungování MAS dochází častěji ke konsensu mezi těmito sektory a nachází společné možnosti při řešení problémových oblastí území
- Odpovědnost budoucím generacím
  - Lepší dostupnost a rozšíření služeb
  - Zbytečné nezatěžování přírody a zaměření se na její ochranu

## VIZE

Z dat vzešlých z veřejných projednávání, schůzkami se starosty a podnikateli, z dotazníkového šetření a analytické části bylo zjištěno několik vztyčných okruhů, které budou v následujícím období řešeny a na které bude kladen největší důraz. Tyto oblasti lze shrnout do vize území:

***„Prosperující území s dostatkem pracovních příležitostí, s kvalitním zázemím pro život a s širokou nabídkou kulturních a volnočasových aktivit pro všechny.“***

## STRATEGIE ÚZEMÍ

MAS Ploština si určila 3 strategické cíle, které se budeme snažit v následujících letech naplnit. Jsou to tyto cíle:

**Strategický cíl 1** Podpora místních obyvatel a podnikatelů

**Strategický cíl 2** Rozvoj a stabilizace infrastruktury venkova a ochrana životního prostředí

**Strategický cíl 3** Rozvoj a zlepšení stavu cestovního ruchu

Strategický cíl	Priorita	Specifický cíl
<b>1 Podpora místních obyvatel a podnikatelů</b>	A Zvýšení zaměstnanosti a lepší konkurenceschopnost místních podniků	A1 Podpora malých a středních podniků
		A2 Zaměstnanost
		A3 Vzdělávání
	B Zlepšení kvality života místních obyvatel	B1 Podpora zdravého životního stylu
		B2 Sociální problematika
		B3 Udržování valašských tradic
<b>2 Rozvoj a stabilizace infrastruktury venkova a ochrana životního prostředí</b>	C Rozvoj venkova	C1 Dopravní infrastruktura
		C2 Technická infrastruktura
		C3 Veřejná vybavenost
	D Životní prostředí	D1 Zlepšení stavu životního prostředí
		D2 Udržení dobrého životního prostředí pro další generace
<b>3 Rozvoj a zlepšení stavu cestovního ruchu</b>	E Rozvoj cestovního ruchu	E1 Podpora regionálních produktů a lepší propagace našeho území
		E2 Rozšíření a zkvalitnění nabídky služeb cestovního ruchu
		E3 Udržování a obnova kulturního dědictví

## **STRATEGICKÝ CÍL I      PODPORA MÍSTNÍCH OBYVATEL A PODNIKATELŮ**

První strategický cíl se zaměřuje zejména na zaměstnanost a vzdělávání, sociální služby, podporu zdravého životního stylu a zvyšování sounáležitosti našich obyvatel. Opatření slouží k osobnímu rozvoji lidí, začleňování sociálně vyloučených občanů, snižování nezaměstnanosti a zaměření se na výchovu dětí a ochranu před sociopatologickými jevy, které je neustále ohrožují.

### **PRIORITA A ZVÝŠENÍ ZAMĚSTNANOSTI A LEPŠÍ KONKURENCESCHOPNOST MÍSTNÍCH PODNIKŮ**

#### **Specifický cíl A1 Podpora malých a středních podniků**

##### **Opatření:**

- Podpora podnikatelských aktivit malých a středních podniků
- Motivace podnikatelů k technickým inovacím ve výrobě a ve službách
- Vytváření podmínek pro rozvoj podnikání – infrastruktura, plochy, objekty, apod.
- Podpora a vytváření podmínek pro vznik a rozvoj sociálních podniků
- Podpora a rozvoj zemědělství, lesnictví a navazujícího zpracovatelského průmyslu, snížení jejich dopadu na ŽP a zvýšení schopnosti se přizpůsobit klimatickým změnám

#### **Specifický cíl A2 Zaměstnanost**

##### **Opatření:**

- Snižování míry nezaměstnanosti osob u tzv. rizikových skupin – absolventi, osoby nad 50 let, osoby se zdravotním postižením
- Rozvoj znalostí a dovedností zaměstnanců, podnikatelů a uchazečů o zaměstnání dle specifických potřeb zaměstnavatelů
- Zvyšování šancí na trhu práce, motivace k práci

#### **Specifický cíl A3 Vzdělávání**

##### **Opatření:**

- Rekonstrukce a technické zhodnocení škol, školských zařízení a infrastruktury pro další vzdělávání na všech stupních škol a pro všechny děti, celoživotní vzdělávání dospělých, specifické vzdělávání, informační a komunikační kampaně, výchova, osvěta

### **PRIORITA B ZLEPŠENÍ KVALITY ŽIVOTA MÍSTNÍCH OBYVATEL**

#### **Specifický cíl B1 Podpora zdravého životního stylu**

##### **Opatření:**

- Podpora moderního, aktivního a zdravého životního stylu, zlepšení tělesného i duševního zdraví populace (vytváření dostupných možností sportovního vyžití a aktivní zábavy pro všechny věkové kategorie)
  - Vybudování, rekonstrukce a opravy dětských hřišť a dětských koutků
  - Vybudování, rekonstrukce a modernizace sportovních zařízení
  - Podpora místních složek pracujících s mládeží
  - Budování a údržba infrastruktury pro aktivní odpočinek



- Podpora údržby turistických a lyžařských tratí, hipotras a naučných stezek
- Podpora výstavby a rekonstrukce míst pro komunitní setkávání a jejich vybavení

### **Specifický cíl B2 Sociální problematika**

#### **Opatření:**

- Pomoc při začleňování lidí a skupin vyčleněným na okraji společnosti
- Sociální služby a aktivity pro seniory, mladé rodiny i ostatní občany v oblasti sociální péče a zdravotnictví
- Výstavba, popř. přestavba stávajících budov, za účelem zřízení bytových jednotek pro mladé rodiny, sociálně vyloučené osoby, startovací byty

### **Specifický cíl B3 Udržování valašských tradic**

#### **Opatření:**

- Utváření a udržování identity obyvatel
  - Podpora zavedených tradičních akcí (folklorní, lidové vystoupení, jiné akce s tradiční tematikou – folklorní soubor, dechová hudba, tradiční jarmarky s ukázkami tradičních řemesel)
  - Podpora spolků udržující tradice
  - Podpora kulturních, společenských a kulturních akcí
- Podpora rozvoje dobrovolnických aktivit

## **STRATEGICKÝ CÍL II      ROZVOJ A STABILIZACE INFRASTRUKTURY VENKOVA A OCHRANA ŽIVOTNÍHO PROSTŘEDÍ**

Rozvoj a stabilizace regionu poukazuje na nevyhovující popřípadě zastaralou dopravní a technickou infrastrukturu a nedostatečnou občanskou vybavenost. Díky jejímu vybudování a modernizaci mohou jednotlivé obce a města přilákat investory, kteří by vytvořili nová pracovní místa, s jejichž nedostatkem se náš region potýká. Snížil by se tím také odliv mladých a vzdělaných lidí.

Další opatření se týkají životního prostředí. MAS Ploština se vyznačuje krásnou přírodou a tento trend chceme udržet i pro následující generace.

### **PRIORITA C ROZVOJ VENKOVA**

#### **Specifický cíl C1 Dopravní infrastruktura**

##### **Opatření:**

- Budování cyklostezek a in-line stezek s moderními povrchy, budování a údržba inventáře turistických stezek, tras a lokací
- Oprava silnic, chodníků a mostů, nové parkovací místa
- Zvyšování bezpečnosti silničního provozu

#### **Specifický cíl C2 Technická infrastruktura**

##### **Opatření:**

- Systémy na čištění odpadních vod
- Rekonstrukce a budování kanalizací
- Rekonstrukce a budování vodovodů
- Rozvoj informačních technologií - rekonstrukce a budování datových sítí a informačních systémů
- Rekonstrukce a výstavba veřejného osvětlení

#### **Specifický cíl C3 Veřejná vybavenost**

##### **Opatření:**

- Komplexní úpravy veřejných prostranství (např. náměstí, ulic, parků, veřejné zeleně a dalších prostor přístupný každému bez omezení) a bezprostředního okolí
- Revitalizace brownfields, nové využití objektů a ploch, které pozbyly svou původní funkci
- Výstavba, modernizace a opravy veřejných budov
- Nákup a modernizace veřejného vybavení

### **PRIORITA D ŽIVOTNÍ PROSTŘEDÍ**

#### **Specifický cíl D1 Zlepšení stavu životního prostředí**

##### **Opatření:**

- Příprava a výstavba kompostáren využívající biologicky rozložitelný odpad
- Budování sběrných dvorů a sběrných míst

- Snížení energetické náročnosti veřejných budov (obecní úřady, mateřské a základní školy, apod.)
- Odstranění ekologických zátěží
- Podpora revitalizace vodních toků, nádrží, rybníků a studánek

### **Specifický cíl D2 Udržení dobrého stavu životního prostředí pro další generace**

#### **Opatření:**

- Vzdělávání široké veřejnosti jak se starat o přírodu a jak ji zachovávat pro budoucí generace
- Protierozní opatření a ochrana půdy
- Ochrana ohrožených druhů živočichů a výsadba tradičních odrůd a jejich značení
- Zefektivnění stávajících energetických zdrojů, případně výstavba nových

## **STRATEGICKÝ CÍL III            ROZVOJ A ZLEPŠENÍ STAVU CESTOVNÍHO RUCHU**

Cestovní ruch je nejdynamičtěji se rozvíjející oblastí. Území MAS Ploština je turisticky zajímavé, avšak jeho potenciál není využit tak, jak by mohl být. V následujících letech bychom chtěli tohoto potenciálu využít a přilákat do dané oblasti co nejvíce nových návštěvníků a udržet si stávající.

### **PRIORITA E ROZVOJ CESTOVNÍHO RUCHU**

#### **Specifický cíl E1 Podpora regionálních produktů a lepší propagace našeho území**

##### **Opatření:**

- Výroba, značení, marketing a prodej, pořádání trhů s regionálními produkty, podpora budování provozoven s regionálními produkty
- Rozvoj a propagace regionu, podpora propagačních akcí regionu
- Zvýšení turistické atraktivity území

#### **Specifický cíl E2 Rozšiřování a zkvalitňování služeb**

##### **Opatření:**

- Zvyšování standardu ubytovacích a stravovacích zařízení
- Zkvalitňování služeb informačních center
- Budování a údržba tematických návštěvnických a vzdělávacích center a muzeí
- Budování a údržba infrastruktury pro aktivní odpočinek (cyklopointy, veřejná tábořiště, apod.)
- Budování a údržba exteriérových expozic
- Tvorba zážitkových programů pro návštěvníky

#### **Specifický cíl E3 Udržování a obnova kulturního dědictví**

##### **Opatření:**

- Zachování a obnova kulturního dědictví, obnova a oprava národních a kulturních památek, historických, technických památek
- Budování a rekonstrukce informačních a vyhlídkových míst u významných lokalit

## **SEZNAM PŘÍLOH**

Příloha 1 – Stručný popis členských obcí

Příloha 2 – Technická vybavenost

Příloha 3 – Cestovní ruch

Příloha 4 – Spolky v jednotlivých obcích

Příloha 5 – Přírodní památky, přírodní rezervace a památné stromy

Příloha 6 – Analýza dat vzešlých dotazníkovým šetřením

## PŘÍLOHA Č. 1 STRUČNÝ POPIS ČLENSKÝCH OBCÍ



### Tichov

Obec Tichov je malou vesnicí, která leží 5 km severozápadně od Valašských Klobouk. Rozkládá se v údolí kolem Tichovského potoka na jižním okraji Vizovických vrchů v nadmořské výšce 430-495 m n. m. První písemná zpráva o existenci osady pochází z roku 1422, kdy byla obec součástí nedalekého brumovského panství. Od roku 1980 byl Tichov spojen s Valašskými Klobouky jako jejich místní část. 1. ledna 1993 se však osamostatnil a funguje jako samosprávná obec. Tichov se chlubí rozsáhlým nalezištěm žárového pohřebiště kultury popelnicových polí.

### Poteč

Obec Poteč se nachází ve Zlínském kraji na moravsko-slovenském pomezí v malebné krajině Bílých Karpat. V obci nalezneme kapličkou Dělanovec, která je zasvěcena Panně Marii. První písemná zmínka o obci pochází z roku 1341.

### Brumov-Bylnice

Brumov-Bylnice je hraničním městem mezi Českou a Slovenskou republikou. Leží v nadmořské výšce 330 m n. m, ve vzdálenosti 5 km jižně od Valašských Klobouk. Je tvořeno čtyřmi místními částmi, kterými jsou Brumov, Bylnice, Svatý Štěpán a Sidonie.

Ve městě se zachovalo několik pamětihodností, patří mezi ně zřícenina královského hradu ze 13. století, kostel sv. Václava ze 14. století, pivovar (první písemná zmínka v r. 1574), kaple sv. Anny z 19. století, dělnická kolonie sklářů v Sidonii a kulturní památky židovský hřbitov a radnice.

### Drnovice

Obec leží v přírodním parku Vizovické vrchy. Leží v nadmořské výšce 460 m n. m. První doložená písemná zmínka se nachází v zakládací listině cisterciáckého kláštera ve Vizovicích z roku 1261.

V katastru obce je Národní kulturní památník odboje Ploština, který zde byl zbudován k uchování vzpomínky na lidskou tragédii, která se na sklonku 2. světové války na těchto místech odehrála.

### Haluzice

Haluzice jsou malou horskou valašskou obcí a najdeme ji západním směrem od města Valašské Klobouky, u severního okraje CHKO Bílé Karpaty. U severního okraje obce byl

vybudován malý rybníček. Haluzice jsou pasekářskou obcí a první zmínka o ní je z roku 1261 a byly součástí vizovického panství.

### **Jestřabí**

Obec Jestřabí se nachází v severní části CHKO Bílé Karpaty a zároveň náleží do etnografické oblasti Valašska. Rozkládá se podél silnice vedoucí ze Slavičína do Brumova-Bylnice. Katastr obce má rozlohu 389 ha. Do roku 1976 k obci náležela také osada Kochavec. Jestřabí je poprvé, uváděno v historických písemných pramenech roku 1503.

### **Loučka**

Území obce je z části rozloženo v údolí Luhačovického potoka Šťávnice. Nachází se na jižním úpatí Rysovského hřbetu, jež je součástí masivu Vizovické vrchoviny. Tomu odpovídá terénní reliéf a ráz krajiny, jež je velmi členitý. Nejvyšší nadmořská výška je na vrchu Doubravě a to 676 m n.m., kde stojí rozhledna Doubrava a tyčí se do výšky 55 metrů. Další zajímavostí Loučky je vojenské muzeum připomínající útok na Pearl Harbor za 2. světové války. V obci se každoročně koná Slet čarodějnic, kterého se účastní několik tisícovek návštěvníků. První písemná zpráva o Loučce je v zakládající listině vizovického cisterciáckého kláštera z roku 1261.

### **Návojná**

Obec Návojná, ležící 9 km jihovýchodně od Valašských Klobouk, je vstupní branou do oblasti zvané Závrší. Poprvé se obec připomíná v roce 1503 jako součást zeměpanského statku při nedalekém hradě Brumově.

Mezi památky v katastru obce patří několik pěkně zachovalých dřevěnic. Tyto stavby dokonale připomínají architektonický ráz původní osady a jsou stálou součástí i odkazem našich tradic.

### **Nedašov**

Obec je situována v jihovýchodní části Zlínského kraje. Částí katastrálního území obce prochází hraniční čára se Slovenskou republikou. Nejstarší historickou zmínku o obci nalezneme v Historickém místopisu Moravy a Slezska. Práví, že "Nedašov se poprvé připomíná r. 1422 a náležel tehdy k panství hradu Brumova". V katastru obce je přírodní památka Kaňoury, kde se vyskytují teplomilné a ohrožené druhy rostlin. Působí zde také národopisný soubor Závršan.

### **Nedašova Lhota**

Obec Nedašova Lhota je pohraniční obcí se Slovenskou republikou a nachází se v oblasti zvané Závrší asi 7 km východně od Valašských Klobouk. Obec leží v CHKO Bílé Karpaty. Název obce je odvozen od blízkého Nedašova, vznikl patrně rovněž v období kolonizace. Písemně je poprvé připomínán v roce 1503 jako součást brumovského panství Podmanických z Podmanína.

### **Štítná nad Vláří-Popov**

Obec se rozkládá v údolí Bílých Karpat v nadmořské výšce kolem 330 m n. m. Obcí protéká řeka Vlára a potom Járek. Vznikla spojením dvou vesnice, patří k ní i osada Valentov a pasekářské usedlosti usedlostí. Velká část jejího katastru tvoří hranici se Slovenskou republikou. První písemná zmínka o Štítné nad Vláří a Popově se objevuje roku 1374, ale osada Štítná vznikla již daleko dříve.

### **Újezd**

Obec Újezd je obcí ležící na mírném návrší, nad údolím potoka Svíborky, na jižním okraji Vizovické vrchoviny, vzdálenou asi 7,5 km jihovýchodně od Vizovic v nadmořské výšce kolem 450 m n. m. a rozlohou zabírá 1245 ha. Újezd se poprvé připomíná v zakládací listině vizovického kláštera z roku 1261. V roce 2009 se obec stala vítěznou obcí soutěže Vesnice roku Zlínského kraje v Programu obnovy venkova a získala nejvyšší ocenění Zlatou stuhu díky nejlepšímu skloubení života místních obyvatel s množstvím rozvojových projektů. Kulturními památkami jsou kostel sv. Mikuláše, pomník na památku obětem 2. světové války a hradisko.

### **Valašské Klobouky**

Město leží v údolí říčky Klobučky na pomezí Bílých Karpat a Vizovických vrchů v severním cípu CHKO Bílé Karpaty, která byla v roce 1996 zařazena na seznam biosférických rezervací UNESCO. V okolí města se nachází několik velmi cenných území s výskytem bělokarpatských orchidejí, například Dobšená, Bílé Potoky, Javorůvky nebo Ploščiny. Historickými památkami jsou Červený dům, nejstarší dochovaný pranýř v České republice, stará radnice, několik roubených domů, kostel Povýšení sv. Kříže, Bratmannova vila. Významnými událostmi, kterých se účastní mnoho návštěvníků z blízkého i širokého okolí je Mikulášský jarmek, Setkání muzikantů v Bílých Karpatech a Valašské kumštování.

### **Vlachovice**

Valašská obec Vlachovice se nachází v podhorské krajině v nejsevernější části CHKO Bílé Karpaty, v jihovýchodní části Zlínského kraje, 6 km západně od města Valašské Klobouky. Historickými památkami jsou pohřebiště lidu popelnicových polí, vodní tvrzí Kaštýl a kostel sv. Michaela Archanděla. Působí zde občanské sdružení Dokopy.

### **Vysoké Pole**

Vysoké Pole leží ve výšce 423 m n. m, asi 7 km severozápadně od Valašských Klobouk, katastrálně sousedí na severu s Bratřejovem, východně s Drnovicemi, jižně s Vlachovou Lhotou a západně s Újezdem. Poprvé se ves připomíná roku 1261 na panství vizovického cisterciáckého kláštera, v jehož državě byla dlouho. V roce 2013 se obec stala vítěznou obcí soutěže Vesnice roku Zlínského kraje v Programu obnovy venkova a získala nejvyšší ocenění Zlatou stuhu. Dominantou obce je hora Klášťov, která je nejvyšším vrcholem Vizovické vrchoviny. Na Klášťově proběhlo několik archeologických vykopávek. Za obcí je kaple Panny Marie Vysocké a Malá vodní kaple.



**Křekov**

Malebná obec Křekov leží jihovýchodně asi 3,5 km do města Valašské Klobouky v široké kotlině s malebným okolím. Dva kilometry od obce, na vršku Hložec, je kaple Panny Marie postavená v roce 1953 na místě staré barokní kaple. Jedná se o připomenutí tatarského vpádu v roce 1663 a kuruckých válek v letech 1704 – 1711.

**Vlachova Lhota**

Obec Vlachova Lhota leží na jižním úpatí Vizovických vrchů v nadmořské výšce 460 m n. m., zhruba 5 km od Valašských Klobouk směrem na západ. Do roku 1993 byla obec Vlachova Lhota integrována k městu Valašské Klobouky. V roce 1992 na přání občanů, bylo uspořádáno lidové referendum, které rozhodlo o osamostatnění obce. Vlachova Lhota se pyšní historickým muzeem požární ochrany.

## PŘÍLOHA Č. 2 TECHNICKÁ VYBAVENOST

### Tichov

Obec Tichov nemá vybudovanou soustavnou kanalizační síť. V současnosti jsou vybudovány jednotlivé gravitační stoky jednotné kanalizace s přímým vyústěním do Tichovského potoka.

V obci je vybudovaný veřejný vodovod, provozovaný firmou VaK Zlín a.s., dokončený v roce 2002. Zdrojem vody je skupinový vodovod Stanovnice se zdrojem úpravy vod Karolínka.

### Poteč

V obci Poteč je vybudována soustavná kanalizační síť. Jednotná kanalizace je ve vlastnictví obce a provozována MOV a.s. Stoky. Kanalizace je zaústěna na ČOV Valašské Klobouky.

V obci je vybudován veřejný vodovod ve vlastnictví obce a VaK Zlín, a.s. – provozován MOV a.s. Obec je zásobována pitnou vodou z veřejné vodovodní sítě. Na okraji obce Poteč u Valašských Klobouk je vybudován propoj na vodovodní přivaděč pro nouzové zásobování.

### Brumov-Bylnice

V **Brumově-Bylnici** jsou odpadní vody dešťové a splaškové odváděny jednotnou kanalizací, která je ve správě VaK a.s. Zlín a města Brumov-Bylnice. Na sběrači jsou vybudovány dešťové oddělovače - odlehčovací stoky zaústěné do Brumovky. Bez veřejné kanalizace je jen několik okrajových okrsků města.

V Brumově-Bylnici je vybudovaný veřejný vodovod, který je v majetku a správě VaK Zlín a.s. Zdrojem vody je vodárenská nádrž Štítná spolu s úpravnou vody, ze které je voda čerpána do VDJ Štítná.

V lokalitě **Sidonie** není veřejný vodovod ani souvislá kanalizace. Obyvatelé jsou zásobováni pitnou vodou z vlastních zdrojů. Odpadní vody jsou odváděny do vodotečí. Splaškové vody jsou čištěny v biologických septicích nebo lokálních čistírnách odpadních vod.

V lokalitě Svatý Štěpán je vybudována souvislá kanalizační síť. Dešťová kanalizace slouží pro odvádění povrchových vod.

Lokalita **Svatý Štěpán** je zásobována pitnou vodou z veřejného vodovodu, který je v majetku spol.VaK Zlín a.s. V roce 1998 byl nově vybudován vodovodní řád pro zásobování pitnou vodou místní části Svatý Štěpán z bylnické části města.

### Drnovice

Obec Drnovice má vybudovanou jednotnou kanalizační síť, pokrývající převážnou část zastavěného území. Stávající stoky odvádějí částečně předčištěné splaškové a dešťové odpadní vody do páteřní stoky. Centrální čištění odpadních vod zde není doposud vybudováno.

Obec má veřejný vodovod, který je v majetku VaK Zlín a.s. Zdrojem vody je skupinový vodovod Vysoké Pole – Drnovice.

### Haluzice

V obci je vybudována jednotná kanalizační síť ve správě obce, která pokrývá celou zastavěnou část obce. Převážná část dešťové a splaškové vody je přečišťována v septicích a žumpách.

Je zde vybudován veřejný vodovod, který je v majetku a ve správě obce. Zdrojem pitné vody jsou 2 posilové vrty, které slouží k zásobování obyvatel pitnou vodou.

### **Jestřabí**

Splaškové odpadní vody jsou do kanalizace zaústěny po předčištění v septicích či žumpách. Součástí kanalizace je i zatrubnění místní vodoteče a to Hankovského potoka.

V obci je vybudován veřejný vodovod, který je v majetku VaK Zlín a.s. Zdrojem vody je vodárenská nádrž Štítná spolu s úpravnou vody, ze které je voda čerpána.

### **Loučka**

Obec má vybudovanou jednotnou i splaškovou kanalizační síť. Stávající stoky jednotné kanalizace byly po odlehčení na dešťových oddělovačích zaústěny do páteřního přivaděče vedoucího na čistírnu odpadních vod. V části zástavby je vybudován oddílný kanalizační systém.

Dále je zde vybudovaný veřejný vodovod, který je ve správě a majetku obce Loučka.. Obec má vlastní zdroj vody – zářezy Na Nivách.

### **Návojná**

Jednotná stoková síť je napojena na páteřní sběrač jednotné kanalizace odvádějící odpadní vody z Nedašova a Nedašovy Lhoty do přečerpací stánice. Přečištěná odpadní voda je následně dopravena výtlačným potrubím do jednotné kanalizace města Brumov-Bylnice se společným čištěním odpadních vod na čistírně odpadních vod Brumov-Bylnice.

Obec má dokončenou výstavbu obecního vodovodu. Obyvatelé jsou pitnou vodou zásobeni z místního zdroje, ze kterého je obec zásobována přes ATS. Obec je zároveň napojena na vodovod Nedašov.

### **Nedašov**

V obci je vybudovaná splašková a dešťová kanalizace. Podél řeky Nedašovky prochází sběrač jednotné kanalizace, který podchycuje stávající větve jednotné kanalizace ústící do řeky Nedašovky.

Obec má nový veřejný vodovod. Vodovod je ve vlastnictví a správě obce. Zdrojem vody je levostranný přítok Nedašovského potoka, na kterém je vybudován jímací objekt.

### **Nedašova Lhota**

V obci Nedašova Lhota je částečně oddílná splašková gravitační kanalizace a zároveň jednotná kanalizační síť, provozovatel Obec Nedašov výstavba, s.r.o. Odpadní vody jsou likvidovány převážně v žumpách nebo septicích s přepadem do vodotečí.

Obec má vybudován veřejný vodovod. Hydrologický průzkum ukázal, že je v Nedašově Lhotě špatná chemická vydatnost v severovýchodní části obce pro zásobování kvalitní pitnou vodou.

### **Štítná nad Vlárí-Popov**

V obcích Štítná nad Vlárí a Popov je vybudována jednotná soustavná stoková síť. Kanalizace

je ve správě VaK Zlín a je zakončena centrální čerpací stanicí „Štítná“. V lokalitě Popov je vybudována jednotná soustavná kanalizační síť, která odvádí odpadní vody z nemovitostí do čerpací stanice Popov 1, kde jsou čerpány přes řeku Vlárů do kanalizačního sběrače v obci Štítná. Tímto je zajištěna likvidace odpadních vod na čistírnu odpadních vod Brumov-Bylnice. V obci je vybudován veřejný vodovod, který je v majetku firmy VaK Zlín a.s. – provoz Slavičín. Zdrojem vody je vodárenská nádrž Štítná.

### Újezd

Obec má vybudovanou hustou kanalizační síť ve správě obce. Jižní část obce je odkanalizována jednotnou stokovou sítí. Severní část obce má vybudovanou jednotnou kanalizaci, která byla postupně doplňována kanalizací splaškovou a jsou zaústěny na ČOV Sever.

Veřejný vodovod je v majetku společnosti VaK Zlín a.s. - provoz Luhačovice. V obci Újezd jsou tři zdroje vody vyžívané pro vodárenské účely.

### Valašské Klobouky

Valašské Klobouky mají vybudovaný jednotného kanalizačního systému s čištěním odpadních vod v centrální kanalizační čistírně. Na kanalizační síti je vybudováno 5 ks dešťových oddělovačů. Splaškové odpadní vody jsou hlavním kanalizačním sběračem odváděny na městskou ČOV. Brumovka je recipientem ČOV a dešťových oddělovačů, situovaných na jednotné kanalizační síti. Zastavěným územím města je vedeno také několik sběračů dešťové kanalizace, kterými je odváděna část extravilánových vod. Stávající ČOV byla vybudována jako mechanicko-biologická.

Místní část **Lipina** je v současné době odkanalizována kombinovaným kanalizačním systémem. Jedna část splaškové je odváděna jednotné kanalizační stoky, zaústěné do ČOV I. Druhá část splaškové odpadních vod jsou odváděny sběračem splaškových odpadních vod zaústěným do jednotné kanalizace, a tím do ČOV. Třetí část je odkanalizována oddílným kanalizačním systémem. Splaškové odpadní vody jsou odváděny stokou splaškové kanalizace zaústěnou do ČOV II.

Místní část **Smolina** je odkanalizována jednotným kanalizačním systémem. Splaškové i dešťové odpadní vody jsou odváděny stokami jednotné kanalizace. Část splaškových odpadních vod je do kanalizace zaústěna po předčištění v septicích, ale převážná část splaškových odpadních vod je do kanalizace zaústěna bez předchozího předčištění.

Místní část **Mirošov** je v současné době odkanalizována jednotným kanalizačním systémem. Splaškové i dešťové odpadní vody ze zastavěného území jsou odváděny stokami jednotné kanalizace, která je zaústěna do stávající ČOV.

Veřejný vodovod zásobuje pitnou vodou obyvatelstvo, průmysl, školy a úřady v lokalitě Valašské Klobouky, Smolina a Mirošov, místní část Lipina na vodovod napojena není. Vlastníkem vodohospodářské struktury je společnost VaK Zlín, a.s. Vodovod provozuje společnost Veolia Water a provoz zajišťuje prostřednictvím společnosti Zlínská vodárenská a.s., vodohospodářskou infrastrukturu si od VaK Zlín pronajímá.

### **Vlachovice**

V obci Vlachovice je vybudována jednotná kanalizační síť. Splaškové odpadní vody jsou do kanalizace zaústovány po předčištění v septicích, ale i bez předchozího předčištění. Část objektů vlastní jímky na vyvážení. Dešťové odpadní vody jsou odváděny stokami dešťové kanalizace do řeky Vlárky, splaškové odpadní vody jsou odváděny stokami splaškové kanalizace zaústěné do čistírny odpadních vod, kterou obec vlastní.

Obec má vybudovaný veřejný vodovod, který je v majetku a ve správě obce Vlachovice.

### **Vysoké Pole**

Obec má vybudován jednotný kanalizační systém. Jednotlivé nemovitosti jsou vybaveny septiky nebo žumpami na vyvážení, z některých jsou odpadní vody zaústěny přímo do stávající kanalizace.

V obci je veřejný vodovod, který je v majetku společnosti VaK Zlín a.s. – provoz Luhačovice. Zdrojem pitné vody je prameniště severně od obce.

### **Křekov**

Stávající jednotná kanalizace, budována v minulosti nesystémově, pokrývá větší část zastavěného území obce Křekov. Do kanalizace jsou zaústěny splaškové odpadní vody z bytového fondu převážně předčištěné v septicích a žumpách, ojediněle bez předčištění. V obci je vybudovaný veřejný vodovod, který je v majetku obce a v současné době je provozovaný VaK Zlín a.s.

### **Vlachova Lhota**

Jednotná kanalizační síť, která je ve správě obce Vlachova Lhota, pokrývá převážnou část zastavěného území obce. Dešťové a splaškové vody jsou do kanalizace zaústěny po předčištění v septicích, ale i bez předchozího čištění. Páteřní stoka je vyústěna do potoka, pravostranného přítoku potoka Smolinka.

V obci je vybudován veřejný vodovod v provozování VaK Zlín. Vodovod v obci je součástí SV Stanovnice se zdrojem vody v ÚV Karolinka.

## PŘÍLOHA Č. 3 CESTOVNÍ RUCH

### Naučné stezky

#### Stezka Hugolína Gavloviče

*Délka:* 35 kilometrů

*Trasa:* Valašské Klobouky – Pruské (Slovenská republika)

*Popis:* Tato stezka obsahuje 6 informačních kiosků. Největším přínosem této stezky bylo vybudování trasy přes město Valašské Klobouky, proběhla rekonstrukce chodníků a lávek. Zlepšila se také samotná propagace Valašských Klobouk.

#### Stezka Královec

*Délka:* 7 kilometrů

*Trasa:* železniční stanice Valašské Klobouky – ovocné sady za Valašskými Kloboukami

*Popis:* Trasa je vhodná i pro rodiny s dětmi. Na trase nalezneme 10 velkých a 2 malé informační tabule o vývoji krajiny v Bílých Karpatech, o chráněných územích, rostlinách a zvířatech a o lidových zvycích.

#### Stezka Vizovické vrchy

*Délka:* 14 kilometrů

*Trasa:* Vizovice – Vařákovy paseky

*Popis:* Stezka je spíše náročnější. Po cestě mohou turisté narazit celkem na 12 zastavení. Začíná ve Vizovicích, kde dále pokračuje přes Lhotsko, Bratřejov, Klášťov, Ploštinu a končí na Vařákových pasekách.

#### Okruh šesti dědin

*Délka:* 20 kilometrů

*Trasa:* Pozděchov – Vlachovice

*Popis:* Skládá se z tras pro pěší turisty, cyklisty i milovníky jízdy na koni. Vede přes Pozděchov, Újezd, Vysoké Pole, Drnovice, Vlachovu Lhotu a Vlachovice. Po lesních stezkách se dostaneme na horu Klášťov nebo k pramenům řeky Vlárý pod Svěradovem. Všechny trasy jsou doplněny informačními panely s mapami a odpočívadly.

### Ubytování

#### Ubytovací zařízení

Název	Obec	Počet lůžek	Popis
Hotel Jelenovská	Valašské Klobouky	181	Rodinná rekreace, rekondační pobyty, skupinové a školní akce, lyžařské kursy atd.
Královec	Valašské Klobouky	110	Široká nabídka služeb s možností ubytování
Alfacentrum	Valašské Klobouky	35	V centru města, převážně dvoulůžkové pokoje se samostatným sociálním zařízením

Hotel U Nádraží	Valašské Klobouky	25	Ubytování ve dvou, tří a čtyřlůžkových pokojích se společným sociálním zařízením
Domov mládeže	Valašské Klobouky	72	Dvou a třílůžkové pokoje se společným sociální zařízením
Motorest Koliba	Valašské Klobouky	15	Tři a čtyřlůžkové pokoje, apartmán
Chata Valašské Klobouky	Valašské Klobouky	6	4+kk, nachází se za městem
Chata Azzy	Valašské Klobouky	4	2 patra, kuchyň s obývacím pokojem, ložnice, nachází se poblíž Královce
Lyžařská chata	Valašské Klobouky	31	Nachází se v areálu Jelenovská, jedno až osmilůžkové pokoje
Chalupa „Pod Hájem“	Valašské Klobouky	4	Ubytování ve stylové, nově opravené, zděné chalupě se zahradou s max. 4 lůžky a 2 přistýlkami
Kosenka	Valašské Klobouky	20	Ubytování v Ekocentrum Kosenka
Turistická ubytovna	Brumov-Bylnice	62	Dvou až desetilůžkové pokoje, společenská místnost, koupaliště, sportoviště
Elseremo Hájenka	Brumov-Bylnice	36	Klidné prostředí mimo městské zástavby, společné sociální zařízení, kuchyň s jídelnou, herna a bar
Topas	Brumov-Bylnice	22	Nabízí jak levné ubytování, tak i apartmány, podkrovní pokoje
Chaty ve Hložci	Brumov-Bylnice	9	Ubytování v přírodě, 2 ložnice, kuchyň, obývací hala s krbem, sociální zařízení, sauna
Penzion Sněžurka	Brumov-Bylnice	15	Jedno až čtyřlůžkové pokoje ve verzi standart nebo lux, apartmán, dvoupokojový byt
RC Pohoda	Brumov-Bylnice	145	Dvou až pětilůžkové pokoje, společné sociální zařízení, kuchyň s jídelnou, sportoviště
Chalupa sv. Štěpán	Brumov-Bylnice	6	Chata se zahradou, 2 podkrovní ložnice, kuchyň s obývacím pokojem, sociální zařízení, gril
Penzion Javorník	Štítná n. Vlčí - Popov	37	Ubytování, relaxační centrum, sportoviště, biofarma
Chata Gizela	Štítná n. Vlčí - Popov	8	Dvě ložnice, plně vybavená kuchyň, obývací pokoj, sociální zařízení, bazén, kurt
Chalupa na Pláňavách	Štítná n. Vlčí - Popov	18	4 ložnice, sociální zařízení, kuchyň, společenská místnost, na samotě
EnviCentrum	Vysoké Pole	25	Podkrovní pokoje, dvou až pětilůžkové pokoje, stáje s hospodskými zvířaty
Sportcentrum	Vysoké Pole	6	Třilůžkové pokoje, sportovní vyžití
Elseremo Ploština	Tichov	90	V provozu během letní sezóny, letní dětské tábory, rodinné oslavy
Ranč U Sedmi kulí	Nedašov	14	7 pokojů s vlastní kuchyní, sociální zařízení, sauna, hostinec, bar, půjčovna kol
Frikaso	Vlachovice	10	2 pokoje, kuchyň, sociální zařízení, obytná místnost
Chalupa Jestřabí – Nivy	Jestřabí	12	Prostorná chalupa na samotě
Chata Poteč	Poteč	6	3 ložnice, sociální zařízení, kuchyňský kout, obývací pokoj, na samotě
Penzion Malaga	Poteč	10	Dvou a třílůžkové pokoje se společným sociální zařízením
Apartment Lipina	Lipina	10	3 pokoje s vlastními koupelnami, obytná kuchyň, sauna, fitness
Apartment u Fojtů	Újezd	6	3 pokoje se společnou kuchyňkou a sociálním zařízením
Chata Tichov	Tichov	5	Nově postavená zateplená chata
<b>Celková ubytovací kapacita</b>		<b>1055</b>	

## Stravovací zařízení

### Přehled stravovacích zařízení

Název	Adresa	Město
Restaurace Pod Hradem	Hildy Synkové 938	Brumov-Bylnice
Josef Trčka	Kloboucká 866	Brumov-Bylnice
Bar Sněhurka	Am. Kutinové 674	Brumov-Bylnice
Topas Club Brumov	Družba	Brumov-Bylnice
Hostinec U Sedmi Kulí	Nedašov 171	Nedašov
Marijola café	Nedašov 367	Nedašov
Restaurace U Kollerů	Poteč 68	Poteč
Restaurace U Svatého Jana	Štítná nad Vláří 125	Štítná nad Vláří-Popov
Hostinec U Maliňáků	Újezd 85	Újezd
Alfacentrum	Masarykovo náměstí 42	Valašské Klobouky
Motorest Šafrán	Cyrilometodějská 861	Valašské Klobouky
Penzion Vladislav Černý	U Náhonu 1006	Valašské Klobouky
Restaurace Beseda	Dobrovského 40	Valašské Klobouky
Restaurace Jelenovská	Jelenovská 99	Valašské Klobouky
Restaurace U Nádraží	Nádražní 71	Valašské Klobouky
Pizzerie Anděl	Masarykovo náměstí 167	Valašské Klobouky
Restaurace Královec	Na Královci	Valašské Klobouky
Pod Borošínem	Brumovská 575	Valašské Klobouky
Koliba	Brumovská 196	Valašské Klobouky
Restaurace Na Lesovní	Vysoké Pole 80	Vysoké Pole



## PŘÍLOHA Č. 4 SPOLKY V JEDNOTLIVÝCH OBCÍCH

Obec	Spolky v obci				
Tichov	SDH Tichov	Myslivecké sdružení	Klub vesnických žen	TJ Ploština	Včelařský spolek
Poteč	HC Poteč	TJ Družstevník	Vesnické ženy	Myslivecké sdružení	Český červený kříž
	SDH Poteč				
Brumov-Bylnice	Cyklo Bílé Karpaty, o.s.	FC Elseremo	FC Triodin, o.s.	Junák – svaz skautů a skautek	TJ Sport Club MEZ
	Myslivecké sdružení Bylnice	Myslivecké sdružení Holý vrch	Singulární společnost	SDH Brumov	SDH Bylnice
	SDH Sv. Štěpán	Český svaz zahrádkářů	Školní sportovní klub při ZŠ	Valašský klub plastikových modelářů	SK Demons
	HC Svatý Štěpán	Český svaz včelařů, o.s.	Hokejová akademie	HC BBSS	Klub bojových umění
	Sdružení pro rozvoj a podporu školství	Český svaz chovatelů			
Drnovice	Dechova hudba	SDH Drnovice	TJ Družstevník Drnovice	Myslivecké sdružení	Český zahrádkářský svaz
	Orel jednota	VHK Ploština			
Haluzice	SDH Haluzice				
Jestřabí	Český červený kříž	SK Jestřabí	Klub seniorů	Myslivecké sdružení	SDH Jestřabí
Loučka	SK Loučka	SDH Loučka	Myslivecké sdružení	Český svaz včelařů	Svišti
	Střelecký oddíl KVZ	o.s. Vojenské muzeum-Pearl Harbor	MO RS Loučka		
Návojná	TJ Sokol	SDH Návojná	Český červený kříž	Lesní společnost	Myslivecké sdružení Návojník
	Národopisný soubor „Závřšan“	Český svaz včelařů			
Nedašov	TJ Nedašov	SDH Nedašov	Senior klub Nedašov, o.s.	HC Tara	Klub rodičů při ZŠ
	Branný klub	Myslivecké sdružení	Singulární společnost Salaš	Český svaz včelařů	
Nedašova Lhota	SDH Nedašova Lhota	TJ Nedašova Lhota	Český zahrádkářský svaz	Myslivecké sdružení Janovec	
Štítná nad Vláří-Popov	SDH Štítná nad Vláří	SDH Popov	Myslivecké sdružení Javorník	Myslivecké sdružení Hložec	Singulární společnost Popov
	Tenisový klub „Javorník“	Slunéčka	Oddíl stolního tenisu	TJ Štítná nad Vláří	Grasski
	Junák - svaz skautů a skautek ČR	Český svaz včelařů, o.s.	Dechová hudba Okolňané o.s.	Český zahrádkářský svaz	KPDŠ ZŠ Gabry a Málinky
Újezd	TJ Sokol - Kopaná	TJ Sokol - Stolní tenis	SDH Újezd	Myslivecké sdružení	Klub vojáků v záloze
	Český svaz včelařů, o.s.	Moravský rybářský svaz	Klub svišťů	SRPŠ	
Valašské Klobouky	Jednota Orel	Sokol	TJ Spartak	Psí sporty	HC Klobucké laviny
	TJ Družstevník Smolina	FC Start	Valašské kumštování	Český svaz chovatelů	Svaz tělesně postižených v ČR
	Rodičovské sdružení při ZŠ	Kosenka	Český červený kříž	Klub rodičů při Gymnáziu	Musica Minore
	Dechová hudba Valaška	Sdružení Valaškoklobouckých výtvarníků Vincůch	Výtvarné sdružení G	Muzejní společnost	Valašský jarmek
	Sdružení přátel houslí	Jižní Valaško	Centrum pro rodinu Valašské Klobouky	Valašské sdružení Důbrava	Český svaz včelařů

	Letecko-modelářský klub	Klub důchodců	SK Aerobik	o.s. muzikantů v Bílých Karpatech	Cimbálová muzika Vincůch
	Dechová hudba Doubravanka	Národopisný soubor Klobučan	Rodinné centrum Kaštánek		
<b>Vlachovice</b>	Za zdravé Valašsko“	o.s. Dokopy	SK Vlachovice	Valašská krev	SDH Vlachovice
	SDH Vrbětice	Vrbětské ženy	Myslivecké sdružení	Český svaz včelařů, o.s.	Klub rodičů a přátel školy při ZŠ
	o.s. Rozklopená morda	Sportovní klub Buldok	Český zahrádkářský svaz		
<b>Vysoké Pole</b>	TJ Vysoké Pole	SDH Vysoké Pole	Myslivecké sdružení	Klub českých turistů	Sdružení přátel pozůstalých Ploština-Ryliska
	Sdružení přátel Vysokého Pole	Kynologický klub			
<b>Křekov</b>	SDH Křekov	HYJÉ – koně, o.s.	Myslivecké sdružení Jelenovská		
<b>Vlachova Lhota</b>	SK Vlachova Lhota	SDH Vlachova Lhota	Honební společenstvo		

### Vysvětlivky

<b>Sportovní kluby</b>	<b>Chovatelství, myslivost, zahrádkářství</b>	<b>Podpora valašských tradic</b>	<b>Sociální činnost</b>	<b>Ostatní</b>
------------------------	---	----------------------------------	-------------------------	----------------

## **PŘÍLOHA Č. 5 PŘÍRODNÍ PAMÁTKY, PŘÍRODNÍ REZERVACE A PAMÁTNÉ STROMY**

### **Přírodní památky**

#### **Bílé potoky**

*Katastrální území:* Valašské Klobouky, CHKO Bílé Karpaty.

*Výměra:* 8,78 ha, vyhlášené ochranné pásmo 6,18 ha

*Vyhlášeno:* 1982

Cílem ochrany je jak zachování genofondu podhorské karpatské louky, mokřadů a pramenišť, tak i lesního společenstva karpatské bučiny a dubohabřiny. Přírodní památka Bílé potoky je také krajinářsky hodnotné území.

#### **Chladný vrch**

*Katastrální území:* Svatý Štěpán

*Výměra:* 2,580 ha

*Vyhlášeno:* 1991

Chladný vrch tvoří dva staré lesní porosty v severní části Bílých Karpat, vzdáleny asi 1 km od sebe. Nacházejí se v horní části uzávěru široké pramenné mísy Bukového potoka a jeho pravostranného přítoku potoka Uhlisko.

#### **Dobšena**

*Katastrální území:* Valašské Klobouky

*Výměra:* 1,4861 ha

*Vyhlášeno:* 1982

Přírodní památka se rozkládá na jihozápadním svahu Královce. Předmět ochrany je extenzivní, pastvita je silně svažitá a obklopená lesem, v severozápadní části s rozsáhlým prameništěm a bohatou populací kruštíku bahenního.

#### **Hluboče**

*Katastrální území:* Brumov-Bylnice

*Výměra:* 2,5800 ha

*Vyhlášeno:* 1988

Přírodní památka Hluboče představuje svažitou, mírně zvlněnou louku nad levým břehem Hlubočského potoka. Ze tří stran je obklopena lesem, z jedné strany hrází se vzrostlou stromovou zelení. Vyskytují se zde solitérní stromy. Předmětem ochrany je zachování jednoho ze zbytků jednosečných květnatých bělokarpatských luk s výskytem mnoha vzácných a ohrožených rostlinných druhů.

#### **Kaňoury**

*Katastrální území:* Nedašov

*Výměra:* 6,4724 ha

*Vyhlášeno:* 1982

Kaňoury jsou krajinářsky hodnotné území. Přírodní památku tvoří suchá, výslunná, svažité stráž s četnými vlhčími terénními sníženinami na jižních úklonech kóty Vysočka. Předmětem ochrany je zachování charakteru společenstev květnatých luk a pastvin s výskytem teplomilných druhů rostlin a vzácných druhů hmyzu.

### **Podskaličí**

*Katastrální území:* Křekov

*Výměra:* 1,9558 ha

*Vyhlášeno:* 1982

Podskaličí představuje údolní louku, která je situována na pravém břehu potoka Smolinky mezi vrchy Skalice a Vincúch. Z hlediska botanického je předmětem ochrany šafrán bělokvětý.

### **Pod Cigánem**

*Katastrální území:* Nedašov

*Výměra:* 0,2550 ha

*Vyhlášeno:* 1982

Nachází se na severním svahu kóty Cigán, přírodní památku tvoří louka ve svahu sousedící částečně s lesem, částečně s okolními lučními porosty. Přírodní památka Pod Cigánem je poměrně vlhká, místy až zamokřená a silně zamechovaná. Nachází se na severním svahu kóty Cigán. Předmět ochrany je zachovalá společenstva pastvin, mokřadů a lesních lemů s bohatým výskytem prstnatce Fuchsova Soóva a dalších ohrožených druhů rostlin.

### **Šumlatová**

*Katastrální území:* Nedašov a Návojná

*Výměra:* 0,8229 ha

*Vyhlášeno:* 1982

Přírodní památka Šumlatová je tvořena svažitou loukou se severozápadní expozicí uprostřed intenzívně zemědělsky obhospodařované krajiny. Nachází se v severní části Bílých Karpat, v podcelku Chmelovská hornatina, na severním svahu Holého vrchu. Předmětem ochrany jsou luční porosty s výskytem ohrožených druhů rostlin. Území je zachovalou ukázkou původních rozsáhlých, druhově bohatých lučních komplexů v severní části Bílých Karpat.

## **Přírodní rezervace**

### **Jalovcová stráž**

*Katastrální území:* Nedašov

*Výměra:* 8,6354 ha

*Vyhlášeno:* 1982

Na území přírodní rezervace se vyskytují ohrožené a chráněné druhy rostlin a živočichů. Jalovcová stráž obklopuje jalovcovou pastvinu v severovýchodní části Bílých Karpat. Předmět ochrany je především nejzachovalejší a nejrozsáhlejší jalovcová pastvina v Bílých Karpatech s bohatým porostem jalovce obecného a orchidejí.

### **Javorůvky**

*Katastrální území:* Valašské Klobouky

*Výměra:* 5,4673 ha

*Vyhlášeno:* 1982

Javorůvky tvoří louka z větší části obklopená lesními porosty, s bohatou rozptýlenou zelení. Terén je nerovný, členitý, s mnoha prameništi, značná část plochy je zamokřená. Přírodní rezervace leží na severozápadním úbočí vrcholu Královec. Předmět ochrany je druhově bohatá bělokarpatská louka s mokřadní vegetací.

### **Lazy**

*Katastrální území:* Bylnice

*Výměra:* 3,1218 ha

*Vyhlášeno:* 1984

Přírodní rezervaci tvoří květnatá bělokarpatská louka s prameništi a mokřady v rozsáhlém komplexu jednosečných luk na severovýchodně exponovaném pravém údolním svahu Vlárý pod vrchem Pláňava.

### **Ploščiny**

*Katastrální území:* Poteč

*Výměra:* 19,29 ha

*Vyhlášeno:* 1982

Ploščiny tvoří rozsáhlý celek horských pastvin s roztroušenými ovocnými stromy, křovinami, souvislejšími lesními porosty i volnými plochami ve vrcholové partii hřbetu Královec - Ploština - Požár v Bílých Karpatech. Území leží na svazích kóty Ploština ve značně členitém, svažitém a nerovném terénu. Předmět ochrany jsou horské extenzivní pastviny a lesní porosty s výskytem vzácných a ohrožených druhů rostlin.

### **Památné stromy**

Na území MAS Ploština se nachází stromy, které byly podle zákona o ochraně přírody, prohlášeny za památné. Také zde nalezneme i řadu dalších významných dřevin, které jsou uváděny za památné a to díky jejich mohutnosti, stáří či historické souvislosti. Na území MAS Ploština byly jako památné stromy vyhlášeny:

- Nedašova Lhota: Karlův dub, Dub na Paseckých Lazech
- Návojná: Návojský dub
- Poteč: Lípy u kapličky v Poteči, Jedle u Baribalu
- Újezd: Lípy u hřibotova v Újezdě
- Valašské Klobouky: Lípy u kostela, Kalitův dub, Pechancův dub, Lípa Jaruška
- Vlachovice: Lípa u Dvora

## **PŘÍLOHA Č. 6 ANALÝZA DAT VZEŠLÝCH DOTAZNÍKOVÝM ŠETŘENÍM**

### **ZHODNOCENÍ DOTAZNÍKOVÉHO ŠETŘENÍ**

Následující kapitola popisuje cíl a realizaci průzkumu, následně pak analyzuje data vzešlá dotazníkovým šetřením. Na území MAS Ploština byl proveden průzkum spokojenosti občanů s kvalitou života v místě bydliště. Podklady šetření budou sloužit pro potřeby MAS Ploština k vypracování Strategie komunitně vedeného místního rozvoje pro programové období 2014–2020.

### **Realizace průzkumu**

#### **Cíl průzkumu**

Hlavním cílem marketingového průzkumu bylo zjistit, do jaké míry jsou obyvatelé obcí spokojeni s kvalitou života v místě bydliště.

#### **Přípravná fáze**

Nejvhodnější metodou pro získávání informací o spokojenosti občanů bylo písemné a elektronické anonymní dotazování, za základní výzkumnou techniku byl zvolen dotazník. Místem, kde probíhalo dotazníkové šetření, bylo území MAS Ploština. Základní soubor tvořili všichni občané na území MAS, objektem byl pak výběrový soubor, který byl získán zasláním dotazníku do předem vytipovaných domácností. Dotazník byl jednotný pro celé území MAS Ploština.

#### **Konstrukce dotazníku**

Byl zvolen uzavřený i otevřený typ otázek. Dotazník obsahuje průvodní dopis (motivační podnět a základní instrukce ke správnému vyplnění) a 30 otázek, rozdělené systematicky do tří částí.

První část dotazníku obsahuje 3 identifikační otázky, jedná se o otázky zkoumající místo bydliště, věkovou kategorii a zaměstnání. Druhá část otázek je zaměřena na kvalitu života v místě bydliště respondenta. Poslední třetí část se zabývá otázkami pouze informativními, na které už respondent nemusí odpovídat. Vzor dotazníku je uveden v příloze č. 1.

#### **Provedení průzkumu**

Vytvořený dotazník byl sestaven a schválen vedoucími pracovníky MAS Ploština a následně byl distribuován do vybraných domácností všech 17 obcí, které jsou součástí MAS Ploština. Průzkum mezi občany jednotlivých obcí byl proveden v době zkoumání od 1. listopadu 2012 do 28. února 2013.

## Vyhodnocení dotazníkového šetření

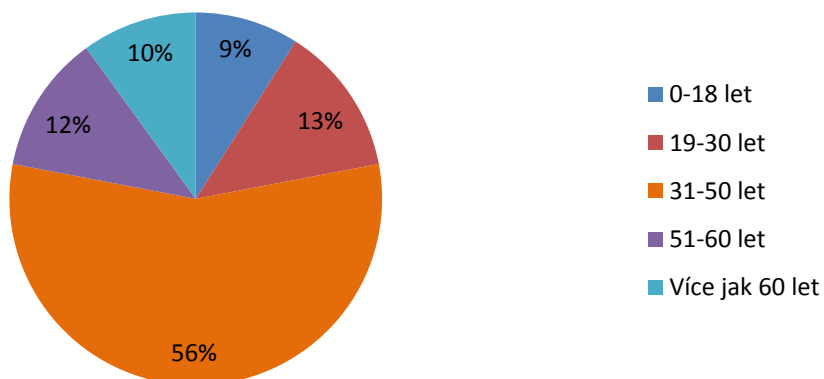
### 1. Otázka – Rozdělení respondentů podle bydliště

Občané dostali stejný počet písemných a elektronických dotazníků, z počtu 2 000 dotazníků se zpět vrátilo 421. Tato poměrně nízká návratnost byla zapříčiněna tím, že na území MAS Ploština dosud žádné podobné dotazníkové šetření v tomto rozsahu neprobíhalo a občané nebyli příliš informováni a tím pádem neměli potřebu přispět svým názorem. Celkem na dotazník odpovědělo 421 respondentů.

Město	Počet	%
Loučka	14	3%
Újezd	34	8%
Vysoké Pole	66	16%
Drnovice	9	2%
Tichov	1	0%
Vlachova Lhota	35	8%
Vlachovice	66	16%
Haluzice	16	4%
Valašské Klobouky	30	7%
Křekov	21	5%
Poteč	28	7%
Brumov-Bylnice	28	7%
Návoná	1	0%
Nedašov	47	11%
Nedašova Lhota	6	1%
Štítná nad Vláří-Popov	1	0%
Jestřabí	1	0%
Other	18	4%

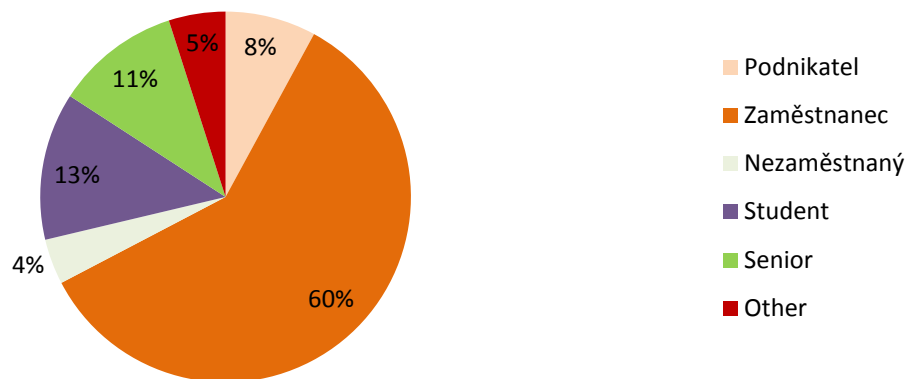
### 2. Otázka – Složení respondentů z hlediska věku

Na dotazník nejčastěji odpovídali lidé v produktivním věku. Právě oni se nejvíce zajímají o dění ve svém okolí a také se mnozí z nich zapojují do kulturních, společenských a sportovních aktivit ve svých obcích.



### 3. Otázka – Zaměstnání

Další identifikační otázka byla zaměřena na zaměstnání. Nejvíce občanů je v zaměstnaneckém poměru.



### 4. Otázka – Jak hodnotíte jednotlivé služby ve Vaší obci – Dostupnost kulturního vyžití?

Více jak polovina respondentů je spokojena s dostupností kulturního vyžití. Jak jsme mohli vidět v analytické části, na území MAS Ploština je mnoho zajímavých akcí, které občané hojně navštěvují.

Zbylým cca 40 % oslovených se zdá kulturní vyžití nedostačující. Domníváme se, že je to dáno tím, že akce jsou spíše zaměřeny na mladší generace a pro starší ročníky už není nabídka tak rozmanitá.

### 5. Otázka – Jak hodnotíte jednotlivé služby ve Vaší obci – Dostupnost sportovišť?

Většina oslovených je spokojena s dostupností sportovišť. Na území MAS se v posledních letech budovali zejména venkovní víceúčelové hřiště a bazény. Vnitřních sportovišť není mnoho a jejich kapacity jsou v zimních měsících nedostatečné. Nachází se převážně ve větších obcích a obyvatelé musí za sportem dojíždět. I když vzdálenost není tak velká, některým občanům to nevyhovuje. Proto téměř 40 % dotazovaných odpovědělo, že jim dostupnost sportovišť nevyhovuje. Právě v zimních měsících jsou dostupné pouze lyžařské areály, běžecké trasy a zimní stadion.

### 6. Otázka – Jak hodnotíte jednotlivé služby ve Vaší obci – Kvalita ZŠ a MŠ?

Převážně v každé obci se nachází mateřská škola a ve větších obcích je také základní škola. Dojezdové vzdálenosti jsou minimální. Většina školek a základních škol je po rekonstrukci, jsou u nich nově vybudovaná dětská hřiště. Také vybavení těchto zařízení se modernizuje, což usnadňuje výuku. Vedení škol se snaží zaměstnávat kvalitní pedagogy. Proto je většina dotazovaných se školskými zařízeními spokojena.

### 7. Otázka – Jak hodnotíte jednotlivé služby ve Vaší obci – Kvalita a dostupnost bydlení?

Všechny obce mají veřejný vodovod. Elektrická energie je také zavedena v každé obci.



Plynofikace proběhla ve všech obcích kromě obce Haluzice. Města a vesnice MAS Ploština disponují celkem dobrou občanskou a sportovní vybaveností. Díky tomu 63 % respondentů odpovědělo, že je spokojeno s dostupností bydlení. Tito lidé ale už v obcích žijí a bydlení již mají zajištěno.

#### **8. Otázka – Jak hodnotíte jednotlivé služby ve Vaší obci – Pracovní příležitosti?**

Problémem posledních let je vysoká nezaměstnanost zvláště v Návojně, Nedašově a Nedašově Lhotě, kde chybí větší zaměstnavatel, který by nabídku práce pokryl. Nejedná se pouze o tyto tři vesnice, protože se s nezaměstnaností potýká většina obcí.

Dalšími faktory nedostatečných pracovních příležitostí je špatná dopravní obslužnost, nízká kvalifikace uchazečů o zaměstnání a neochota stěhovat se či dojíždět za prací.

#### **9. Otázka – Jak hodnotíte jednotlivé služby ve Vaší obci – Péče o kulturní a historické památky?**

Údržba kulturních a historických památek je ve většině případů v kompetenci měst a obcí, ve kterých se nachází. Péče o tyto památky je respondenty vnímána jako dobrá. Nejenom města a obce se snaží zachovávat kulturní dědictví, ale aktivně se o jejich péči starají samotní občané, neziskové organizace a spolky.

#### **10. Otázka – Jak hodnotíte jednotlivé služby ve Vaší obci – Perspektiva pro mladou generaci?**

Mladí lidé jsou více progresivní než generace starší. Proto se nebojí stěhovat za prací, kde najdou uplatnění ve svém oboru, jsou lépe ohodnoceni a snadněji zde získají bydlení.

Respondenti hodnotili situaci pro mladé jako velmi špatnou. Jak lze vidět i z otázek výše, je zde vysoká nezaměstnanost, špatná dostupnost bydlení pro mladé, což je v dnešní době prvořadé.

#### **11. Otázka – Jak hodnotíte jednotlivé služby ve Vaší obci – Péče o životní prostředí v obci?**

Péče o životní prostředí v obci je hodnocena velmi kladně. Přes 70 % dotazovaných si myslí, že se obce o životní prostředí starají dobře. Prakticky v každé obci či městě najdeme mnoho zeleně. V některých obcích také probíhá místní svoz tříděného odpadu. V katastrofách obcí se nachází mnoho zalesněných ploch, které dotváří typický valašský ráz krajiny.

#### **12. Otázka – Jak hodnotíte jednotlivé služby ve Vaší obci – Dostupnost zájmových kroužků?**

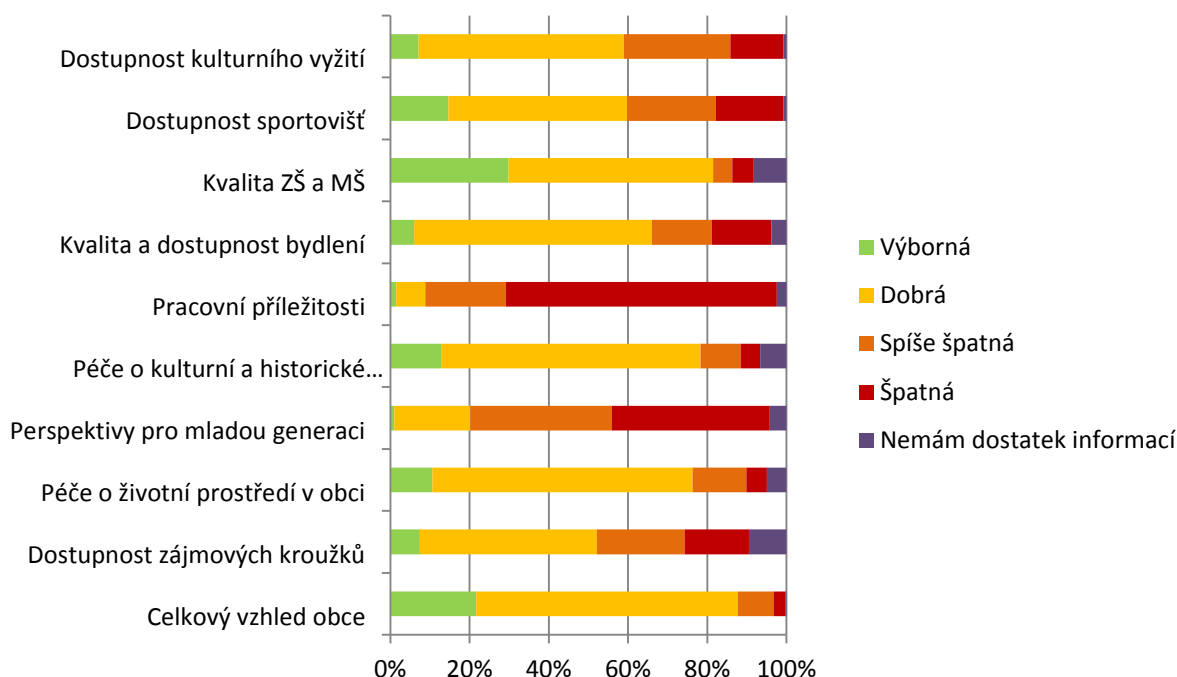
V této otázce se ukázal rozdíl mezi obyvateli měst a větších obcí a mezi obcemi malými. Obyvatelé měst mají větší nabídku zájmových kroužků. Naproti tomu v malých obcích je jich málo a jsou nejčastěji určeny pouze pro děti nebo se v obci žádný kroužek nenachází. Proto musí místní občané za zájmovými kroužky dojíždět. Nejvíce zájmových kroužků se nachází ve Valašských Kloboukách, kde si na své přijde každý.

#### **13. Otázka – Jak hodnotíte jednotlivé služby ve Vaší obci – Celkový vzhled obce?**

V posledních letech investovaly obce do zvelebování svého okolí velké množství finančních prostředků. Nejvíce peněz šlo na úpravy veřejného prostranství a rekonstrukce veřejných

budov. To vše se odráží v dobrém hodnocení respondenty.

### Jak hodnotíte jednotlivé služby ve Vaší obci



#### 14. Otázka – Jak hodnotíte úroveň následující infrastruktury a zařízení v obci – Místní komunikace?

Stav místních komunikací se nedá posuzovat jako celek. V některých obcích prošly komunikace v posledních letech rekonstrukcí, kdežto v jiných je stav značně nevyhovující. To se také odráží v hodnocení respondentů.

#### 15. Otázka – Jak hodnotíte úroveň následující infrastruktury a zařízení v obci – Polní a lesní komunikace?

Stav polních a lesních komunikací téměř kopíruje výsledky stavu místních komunikací. Paradoxní zde ale je, že v obcích s horšími místními komunikacemi jsou polní a lesní cesty ve velmi dobrém stavu, protože zde vedou naučné a turistické trasy.

#### 16. Otázka – Jak hodnotíte úroveň následující infrastruktury a zařízení v obci – Vzhled veřejných budov?

S kvalitou života místních občanů přímo souvisí i bezproblémové fungování veřejných budov. Jak z dotazníkového šetření vyplývá, jejich vzhled (vzdělávacích, společenských, kulturních a sociálních) a vybavení jsou podle respondentů z více jak 80 % dobré. Na druhé straně je zde ještě prostor k rekonstrukci a opravám obecních a městských úřadů, škol, objektů poskytujících sociální služby. Oprava či výstavba budov veřejného charakteru je především pro menší obce velmi nákladnou záležitostí a ne všechny měly dostatek financí na jejich rekonstrukci.

#### 17. Otázka – Jak hodnotíte úroveň následující infrastruktury a zařízení v obci – Dostupnost inženýrských sítí?

Dostupnost inženýrských sítí zahrnuje především napojení obcí na veřejný vodovod

a na kanalizaci, zavedení plynu ze sítě, rozvod elektrické energie, napojení na čistírnu odpadních vod, na telefonní a na kabelovou síť. Převážná většina respondentů vnímá úroveň inženýrských sítí v místě bydliště jako dobrou. Tuto otázku však nelze hodnotit jako celek, protože každá obec je na jiné úrovni vybavenosti.

**18. Otázka – Jak hodnotíte úroveň následující infrastruktury a zařízení v obci – Kvalita sportovišť?**

Úroveň sportovního vyžití považují respondenti za dostatečnou. Většina provozovatelů sportovišť se snaží o to, aby poskytovali co nejkvalitnější služby. Kvalitu sportovišť tvoří vybavenost, celkový vzhled a také samotný personál. Některé sportoviště jsou však zastaralé a zanedbané, protože provozovatelům chybí finanční prostředky na jejich modernizaci. Proto skoro 40 % dotazovaných hodnotilo kvalitu sportovišť za neuspokojivou.

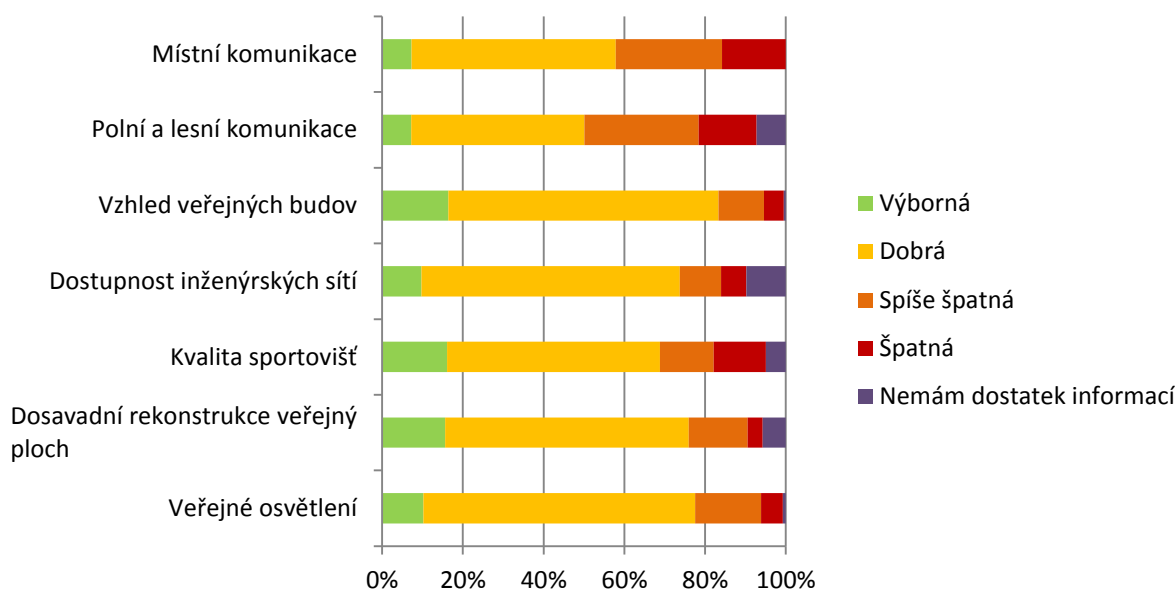
**19. Otázka – Jak hodnotíte úroveň následující infrastruktury a zařízení v obci – Dosavadní rekonstrukce veřejných ploch?**

Zatím realizované rekonstrukce veřejných ploch jsou vnímány občany velmi pozitivně. Každá rekonstrukce přispívá ke zlepšení stávajícího stavu, proto je tento výsledek tak jednoznačný.

**20. Otázka – Jak hodnotíte úroveň následující infrastruktury a zařízení v obci – Veřejné osvětlení?**

Veřejné osvětlení je na území vnímáno jako dobré. Pouze na okrajových a nově vzniklých částech obcí ještě není veřejné osvětlení vybudováno.

**Jak hodnotíte úroveň následující infrastruktury a zařízení ve vaší obci**



**21. Otázka – Jak hodnotíte úroveň cestovního ruchu ve Vaší obci – Ubytování?**

Jak vyplývá z dotazníkového šetření, úroveň ubytovacích zařízení na území MAS Ploština je respondenty vnímána negativně. Bohužel zde není moc rozvinutý cestovní ruch, a proto

ubytovny nemají dostatek klientů a tedy ani potřebné množství peněžních prostředků pro svoji modernizaci a zkvalitnění služeb.

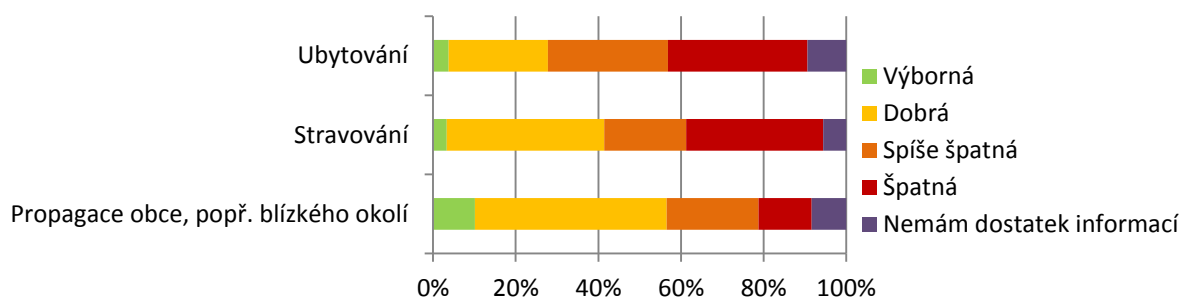
## 22. Otázka – Jak hodnotíte úroveň cestovního ruchu ve Vaší obci – Stravování?

Kvalitních stravovacích zařízení není na území MAS mnoho. Proto více jak polovina oslovených hodnotí stravování zařízení jako ne příliš dobré. Také nabídka restaurací není příliš rozmanitá a převážná většina z nich nabízí českou kuchyni. To se odráží ve spokojenosti zákazníků, pro které není tato nabídka dostačující.

## 23. Otázka – Jak hodnotíte úroveň cestovního ruchu ve Vaší obci – Propagace obce, popř. blízkého okolí?

Propagace je v dnešní době prvořadá. Kdo chce, aby se o něm vědělo, musí používat tento marketingový nástroj. Dle odpovědí dotazovaných je propagace průměrná. V obcích a městech lze pozorovat, že se na propagaci zvláště v posledních letech zaměřili a snaží se ji rozvíjet. Bohužel lze ještě stále konstatovat, že potenciál v oblasti propagace není plně využit. Lepší propagace obcí či měst napomůže přilákat více návštěvníků a tím zde dostat i více finančních prostředků.

**Jak hodnotíte úroveň cestovního ruchu ve vaší obci**



## 24. Otázka – Jaká zařízení v obci postrádáte, nebo by bylo potřeba vylepšit?

Z odpovědí byla sestavena tabulka viz níže. Všechny odpovědi jsou relevantní.

Zařízení	Počet odpovědí
Klubovny, centra pro volný čas, zázemí pro spolkovou činnost	182
Víceúčelová hřiště pro různé druhy sportů	160
Dětská hřiště	133
Lavičky a místa pro odpočinek, plocha veřejné zeleně	113
Turistické trasy a naučné stezky v okolí obce	105
Domov pro seniory	88
Informační centrum	56
Zdravotní středisko	37
Knihovny	28
Other	49

## 25. Otázka – Na kterou oblast rozvoje by měl být ve Vaší obci kladen největší důraz a která oblast by měla být nejvíce podpořena investicemi?

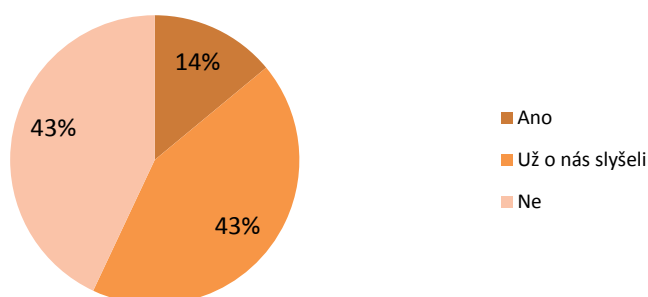
Z odpovědí byla sestavena tabulka viz níže. Všechny odpovědi jsou relevantní.

Oblasti rozvoje	Počet odpovědí
Vytváření nových pracovních míst	277
Rozvoj vzdělávání a volnočasových aktivit dětí a mládeže	189
Rozšiřování a zkvalitňování služeb pro občany a infrastruktura občanské vybavenosti	165
Péče o pěkný vzhled obce	129
Podpora rozvoje malého a středního podnikání	121
Podpora zemědělství a lesnictví	72
Rozvoj cestovního ruchu	70
Podpora spolkové činnosti	65
Other	17

## 26. Otázka – Znáte místní akční skupinu (MAS) Ploština?

Následuje třetí část otázek a to otázky pouze informativními, na které už respondenti nemuseli odpovídat. MAS Ploština se prozatím příliš nedostala do podvědomí místních obyvatel. 43 % oslovených občanů MAS Ploština vůbec neznají a 43 % o skupině někdy slyšelo. Pouze 14 % MAS zná velmi dobře.

Povědomí o MAS Ploština



## 27. Otázka – Uvedte, co konkrétně Vám ve Vaší obci chybí nebo by se mělo zlepšit?

Respondenti by přivítali především napojení obcí na čistírnu odpadních vod, zlepšení stavu místních komunikací a zlepšení stavu chodníků, bezbariérovost veřejných budov a stavbu bezbariérových tras, větší množství přechodů pro chodce, zlepšení stavu veřejného osvětlení, rekonstrukci náměstí a koupališť, vybudování nových odstavných parkovišť v centru, regeneraci sídliště Luční, nové prostory pro matky s dětmi, seniory, sociálně vyloučené a závislé spoluobčany, vybudování nových dětských hřišť ve vytipovaných částech města či obcí, navýšení kapacity MŠ, stavbu společenského a kulturního centra, atd.

## 28. Otázka – Vaše náměty a připomínky

MAS Ploština by měla soustředit především finanční prostředky, svůj čas a síly, aby území bylo dostatečně atraktivní pro mladší generaci, která odchází za prací do větších perspektivnějších oblastí. Zároveň by veřejnost přivítala co možná nejširší informovanost o projektech financovaných z EU.

## 29. Otázka – Kde by podle Vás měly v následujících letech zejména směřovat investice z veřejných prostředků?

Investice z veřejných prostředků by podle odpovědí respondentů měly v následujících letech

směřovat na podporu cestovního ruchu, individuální výstavby, malého a středního podnikání, do oprav místních komunikací a výstavbu cyklostezek a vhodnějšího využití historických objektů a neobydlených budov pro potřeby dětí, mládeže, seniorů a místních spolků.

**30. Otázka – Která větší investice v posledních 5 letech byla dle Vašeho názoru ve Vaší obci zbytečná nebo nevhodná?**

Jako zbytečnou či nevhodnou investici respondenti označili stavbu Podnikatelského inkubátoru, jenž funguje jako prostor pro působení začínajících a inovačních firem, kterým poskytuje zvýhodněné nájmy, technologické vybavení, konferenční a prezentační prostory. Za nedůležitou investici občané dále vyhodnotili nově zbudovaný ekopark v lokalitě Trhovisko na okraji Valašských Klobouk a dále některé opravy centrálního úseku silnice I. třídy ve městě, kdy investorem bylo Ředitelství silnic Zlínského kraje, aniž by byla silnice poškozena.

**SEZNAM ZKRATEK**

MAS	Místní akční skupina
SPL	Strategický plán Leader
PRV	Program rozvoje venkova
SZIF	Státní zemědělský intervenční fond
ČOV	Čistírna odpadních vod
OZP	Osoby se zdravotním postižením
ČSÚ	Český statistický úřad
CHKO	Chráněná krajinná oblast
MŠ	Mateřská škola
ZŠ	Základní škola
SŠ	Střední škola
ÚP	Územní plán
SDH	Sbor dobrovolných hasičů
SK	Sportovní klub
HC	Hokejový klub
RC	Rekreační středisko
ÚV	Úpravna vody
KES	Koeficient ekologické stability