Příloha č. 5zw
Vyhodnocení připomínek obcí a veřejnosti

k materiálu

- **Návrh Změny č. 2 Územního rozvojového plánu**
- **Vyhodnocení vlivů návrhu Změny č. 2 Územního rozvojového plánu na udržitelný rozvoj území**
- **návrhy jednotlivých územních opatření k akceleračním oblastem vymezeným v návrhu Změny č. 2 Územního rozvojového plánu**

Seznam použitých zkratek ve Vypořádání:

Akcelerační oblast pro FVE – Akcelerační oblast pro rozvoj výroby energie z energie slunečního záření
Akcelerační oblast pro VTE – Akcelerační oblast pro rozvoj výroby energie z větrné energie
AO – Akcelerační oblast
AOS – viz Akcelerační oblast pro FVE
AOV – viz Akcelerační oblast pro VTE
AZÚR – Aktualizace zásad územního rozvoje
Biologické posouzení – Posouzení návrhu akcelerační oblasti ve vztahu k výskytu volně žijících živočichů, planě rostoucích rostlin a přírodních stanovišť v akcelerační oblasti podle § 11 odst. 3 ZOZE, nebo je nahrazující posouzení podle § 11 odst. 4 ZOZE
BPA – Bisfenol A
ČESON – Česká společnost pro ochranu netopýrů
ČR – Česká republika
ČSO – Česká společnost ornitologická
DMK – Dálkový migrační koridor
EIA – Posuzování vlivů záměru na životní prostředí (Environmental Impact Assessment); v přeneseném slova smyslu též výsledek tohoto posuzování, tedy Vyhodnocení vlivů záměru na životní prostředí
EU – Evropská unie
EVL – Evropsky významná lokalita soustavy Natura 2000
FVE – Fotovoltaická elektrárna
HIA – význam č. 1: Hodnocení vlivů na veřejné zdraví (Health Impact Assessment); význam č. 2: Posouzení vlivů na kulturní dědictví (Heritage Impact Assessment)
CHOPAV – Chráněná oblast přirozené akumulace vod
JČK – Jihočeský kraj
JMK – Jihomoravský kraj
MMR – Ministerstvo pro místní rozvoj
MPO – Ministerstvo průmyslu a obchodu
MSK – Moravskoslezský kraj
MŽP – Ministerstvo životního prostředí
NDOP – Nálezová databáze ochrany přírody
NGÚP – Národní geoportál územního plánování
NPK – Národní kulturní památka
NRBK – Nadregionální biokoridor ÚSES
NSZ = SZ – Zákon č. 283/2021 Sb., stavební zákon
OLK – Olomoucký kraj
OZE – Obnovitelné zdroje energie
PFAS – Perfluoralkylové a polyfluoralkylové látky
PO – Ptačí oblast soustavy Natura 2000
PUPFL – Pozemky určené pro plnění funkcí lesa
PÚR ČR – Politika územního rozvoje České republiky
RED III – viz Směrnice RED III
SEA – Posuzování vlivů koncepcí na životní prostředí (Strategic Environmental Assessment); v přeneseném slova smyslu též výsledek tohoto posuzování, tedy Vyhodnocení vlivů koncepce na životní prostředí
SF6 – Fluorid sírový
SFEU – Smlouva o fungování Evropské unie
Směrnice RED III – Směrnice Evropského parlamentu a Rady (EU) 2018/2001 ze dne 11. prosince 2018, o podpoře využívání energie z obnovitelných zdrojů, ve znění směrnice Evropského parlamentu a Rady (EU) 2023/2413 ze dne 18. října 2023
ÚAP – Územně analytické podklady
ÚO – Územní opatření
ÚPD – Územně plánovací dokumentace
ÚRP – Územní rozvojový plán
ÚSES – Územní systém ekologické stability
ÚSKP – Ústřední seznam kulturních památek
UNESCO – Organizace OSN (Organizace spojených národů) pro vzdělání, vědu a kulturu
ÚÚR – Ústav územního rozvoje
VPO – Veřejně prospěšná opatření
VPS – Veřejně prospěšná stavba
VRT – Vysokorychlostní trať
VTE – Větrná elektrárna
VTL – Vysokotlaký (plynovod)
VVN – Velmi vysoké napětí
VVURÚ – Vyhodnocení vlivů na udržitelný rozvoj území
Z1a – Změna č. 1a ÚRP
Z1b – Změna č. 1b ÚRP
ZCHD – Zvláště chráněný druh
ZIP balíček – Datový balíček obsahující data dle § 59 odst. 3 zák. 283/2021 Sb., stavební zákon
ZOPK – Zákon č. 114/1992 Sb., o ochraně přírody a krajiny
ZOZE – Zákon č. 249/2025 Sb., o urychlení využívání některých obnovitelných zdrojů energie a o změně souvisejících zákonů (zákon o urychlení využívání obnovitelných zdrojů energie)
ZPF – Zemědělský půdní fond
ZÚR – Zásady územního rozvoje
Záměr OZE – viz Záměr pro využití OZE
Záměr pro využití OZE - Záměr pro využití obnovitelného zdroje energie ve smyslu § 2 písm. a) ZOZE
ZVN – Zvláště vysoké napětí
Z2 ÚRP – Změna č. 2 ÚR

ZÁZNAM O ÚČINNOSTI	
Správní orgán, který změnu ÚRP vydal: Vláda České republiky Číslo změny: 2 Datum nabytí účinnosti: 25. 8. 2026	Pořizovatel: Ministerstvo pro místní rozvoj ČR Oprávněná úřední osoba: Ing. Vladimír Voldřich, Funkce: ředitel odboru územního plánování Podpis: Ing. Vladimír Voldřich Digitálně podepsal Ing. Vladimír Voldřich Datum: 2026.10.04 16:38:50 +02'00'

Seznam připomínek:

Poř. č.	Připomínkové místo	Číslo jednací	Článek	AO	Připomínka	Vyhodnocení
9314.	Adam Hradil	MMR-46607-2026-81	99cn 99co	AOV30 AOV31	**Věcné připomínky a důvody pro vyřazení lokality AOV30 Kunovice a AOV31 Kelč z návrhu** **1. Systémový rozpor s unijním právem a principem předběžné opatrnosti** Předložený návrh je v příkrém rozporu s materiálním účelem (teleologií) směrnice Evropského parlamentu a Rady (EU) 2023/2413 (tzv. směrnice RED III). Ustanovení čl. 15c odst. 1 písm. a) směrnice RED III výslovně normuje, že členské státy musí při vymezování akceleračních oblastí primárně upřednostňovat umělé a zastavěné plochy a znehodnocenou půdu v nichž se neočekává, že zavedení určitého druhu nebo určitých druhů obnovitelných zdrojů energie bude mít vzhledem ke zvláštnostem vybrané oblasti významný dopad na životní prostředí, tedy mimo jiné průmyslové brownfieldy. Tento unijní imperativ racionálního využívání území se plně promítá i do českého zákona č. 249/2025 Sb., o urychlení využívání obnovitelných zdrojů energie. Lokalita AOV30 Kunovice a AOV31 Kelč však představuje pravý opak, jedná se o cennou, harmonickou a extenzivně obhospodařovanou volnou krajinu s významnými přírodními a estetickými hodnotami. Vymezení plošné průmyslové zóny v takto citlivém území, aniž by pořizovatel doložil prokazatelné vyčerpání alokačního potenciálu skutečně znehodnocených ploch v ČR, představuje flagrantní porušení principu proporcionality a činí návrh z hlediska evropského práva neobhajitelným. Důrazně upozorňuji na skutečnost, že předložený návrh je v přímém a zjevném rozporu s kogentními vylučujícími kritérii stanovenými směrnicí Evropského parlamentu a Rady (EU) 2023/2413 (RED III). Ustanovení čl. 15c odst. 1 písm. a) bodu ii) směrnice RED III bezpodmínečně vyžaduje, aby členské státy při vymezování akceleračních oblastí vyloučily lokality sítě Natura 2000, oblasti určené v rámci vnitrostátních systémů ochrany přírody a zachování biologické rozmanitosti, jakož i oblasti hlavních migračních tras ptáků, s jedinou výjimkou, kterou by představovalo umístění na stávajících umělých a zastavěných plochách (např. střechách, parkovištích či dopravní infrastruktuře). Zájmové území AOV30 Kunovice a AOV31 Kelč tuto unijní výjimku pro umělé plochy absolutně nenaplňuje, neboť se jedná o volnou, převážně zemědělskou a přírodní krajinu. Přestože je samotná hranice akcelerační oblasti účelově narýsována tak, aby formálně nestála přímo uvnitř většiny chráněných území, z materiálního hlediska představuje plošné umístění 200metrových větrných turbín do jejího bezprostředního sousedství jasné obcházení unijního zákazu. Podle předloženého posouzení SEA se akcelerační zóna nachází v bezprostředním sousedství přírodního parku Hostýnské vrchy, jenž spadá do vnitrostátního systému ochrany přírody, a necelý 1 kilometr od evropsky významné lokality (EVL) Velká Vela chráněné v rámci sítě Natura 2000. Zcela fatálním a nevyvratitelným důkazem porušení směrnice RED III je pak vlastní doznání zpracovatele v odůvodnění územního opatření, že se nepodařilo vyhnout všem detekovaným místům výskytu ohrožených druhů a že akcelerační oblast (v západní, střední i východní části) přímo zasahuje do ploch s vysokým i extrémním rizikem pro ptáky. Území navíc prokazatelně kříží migrační koridory vybraných zvláště chráněných druhů velkých savců a do přímého kontaktu se dostává i s biokoridory územního systému ekologické stability. Z judikatury Soudního dvora EU k ochraně přírody dlouhodobě plyne, že ochranný režim cenných území nesmí být mařen tím, že se destruktivní průmyslový záměr formálně umístí na jejich samou vnější hranici, pokud na ně bude mít zjevný negativní dopad (tzv. externalita do chráněného území). Gigantické rotující stavby s enormní hlukovou, vibrační a světelnou stopou vytvoří nepřekonatelnou bariéru těsně vedle těchto chráněných zón a přímo prořízne uznané migrační trasy. Jelikož stát nedokázal dodržet unijní příkaz vyhnout se těmto oblastem a území bezprostředně doléhá na národně i evropsky chráněné lokality, je vymezení zóny AOV30 a AOV31 nezákonné a pro rozpor s čl. 15c směrnice RED III musí být zcela zrušeno. Návrh dále hrubě porušuje obecný princip předběžné opatrnosti zakotvený v § 13 zákona č.	**Akceptováno částečně.** Akcelerační oblast AOV31 Kelč byla zmenšena. Vymezení akceleračních oblastí proběhlo na základě biologického posouzení konkrétních území podle § 11 odst. 3 resp. 4 ZOZE, jehož výsledky spolu s výsledky vyhodnocení vlivů na životní prostředí (SEA, Příloha č. 5 k odůvodnění Z2 ÚRP) byly zapracovány do návrhu Z2 ÚRP. Návrh Z2 ÚRP a jeho odůvodnění, návrh souvisejících územních opatření a jejich odůvodnění obsahují náležitosti v souladu s příslušnými právními předpisy, včetně správního řádu, stavebního zákona a dalších. Zpracování VVURÚ odpovídá obsahem i strukturou požadavkům obsaženým v příloze č. 4 stavebního zákona, včetně posouzení kumulativních a synergických vlivů, vlivů na zdraví a hodnocení nulové varianty (platné znění ÚRP) vůči variantě navrhované (Z2 ÚRP). Zadání Z2 ÚRP schválené Vládou ČR nepožadovalo jiná variantní řešení. Ustanovení § 4 odst. 3 ZOZE a čl. 15c směrnice RED III sice upřednostňují brownfieldy a degradované plochy, avšak nevylučují vymezení akcelerační oblasti na jiných pozemcích. Vymezení výhradně na degradovaných plochách nebylo s ohledem na prostorové nároky technologie větrných elektráren proveditelné. Samotný způsob vymezení akceleračních oblastí na základě podkladů (biologická posouzení, mapy citlivosti ptáků vůči výstavbě VTE zpracované ČSO, území významná pro netopýry dle podkladů ČESON, biotopy zvláště chráněných druhů velkých savců a další) a nařízení vlády č. 507/2025 Sb. minimalizuje vliv na složky životního prostředí. Pro všechny akcelerační oblasti jsou současně pořizována územní opatření, která obsahují opatření stanovená na základě biologických posouzení. Tato opatření dále zmírňují negativní vlivy, které nebylo možné vyloučit vymezením akcelerační oblasti. Podmínky v územních opatřeních zahrnují ochranu prvků lokálního ÚSES a všech biokoridorů, ochranu biotopů, ZPF a PUPFL, dále povinnost biologického dozoru, monitoring mortality ptáků a netopýrů, detekční systémy a další podmínky specifické vzhledem ke konkrétní akcelerační oblasti. Jedním z podkladů pro zpracování Z2 ÚRP byl dokument *Akcelerační oblasti, předvýběr ploch k výstavbě VTE, Screening území ČR z hlediska ochrany krajinného rázu* (Roman Bukáček, Simona Vondráčková, 2025). Při vymezování akceleračních oblastí byl krajinný ráz dále prověřován, a to s ohledem na hodnoty území a dálkové pohledy na dominanty. Vlivy na krajinný ráz pak byly dále vyhodnoceny v rámci VVURÚ, a to jak z hlediska navrhovaného souboru akceleračních oblastí jako celku, tak pro jednotlivá území v kartách akceleračních oblastí. Podmínky v územních

Poř. č.	Připomínkové místo	Číslo jednací	Článek	AO	Připomínka	Vyhodnocení
					17/1992 Sb., o životním prostředí. Tento princip, který je pevnou součástí ústavního a unijního pořádku, stanoví, že hrozí-li nebezpečí nevratného poškození životního prostředí, nesmí být nedostatek vědecké jistoty důvodem k odkladu preventivních opatření, v tomto případě k vyřazení lokality z plánu. Zpracovatel sám v odůvodnění opatření a v dokumentaci SEA přiznává objektivní a zásadní střety: od překrývání se s lokalitami s „extrémní citlivostí výskytu zvláště chráněných ptáků“, přes nevyvratitelné riziko vystavení obyvatelstva stroboskopickému (flicker) efektu, až po zjevné hrozby v oblasti stability hydrogeologických poměrů a sesuvných území. Namísto toho, aby akcelerační zóna byla vymezena v oblastech s prokazatelně minimalizovanými riziky, je navrhována do lokality, kde tato rizika reálně hrozí a prokazatelně existují. Z procesního hlediska je pak zcela nepřípustný postup pořizovatele, který tyto identifikované environmentální, zdravotní a technické střety bagatelizuje a požadavek na jejich detailní vyřešení alibisticky odsouvá do navazujících (budoucích) povolovacích řízení, případně k řešení pomocí „budoucích podrobnějších studií“. Jak opakovaně dovodil Nejvyšší správní soud ve své ustálené rozhodovací praxi k procesům územního plánování a posuzování vlivů, zásadní střety v území nesmí být v koncepční fázi opomíjeny či odsouvány do fáze projektové přípravy. Základním smyslem a legislativním účelem akcelerační zóny ve smyslu § 2 písm. c) a § 4 zákona č. 249/2025 Sb. je určení území, které je již ze své podstaty bezkonfliktní, což následně ze zákona legitimizuje zrychlené povolovací řízení a výrazné oslabení standardního posuzování EIA. Takto silně zatížené území v Obci Kunovice a jejím okolí materiálně nenaplňuje elementární definici „nekonfliktní“ akcelerační oblasti. Odsouvání řešení fundamentálních střetů do navazujících řízení popírá samotný smysl zákona o urychlení OZE, neboť z dotčeného území činí prostor s nejvyšší možnou mírou právní a ekologické nejistoty, namísto aby garantovalo bezpečný a plynulý rozvoj. V souladu s § 100/2004 Sb., správní řád, je nutné, aby všechny zásadní střety byly vyřešeny již v koncepční fázi a nebyly odsouvány do projektové přípravy. **2. Zásah do ústavního práva na samosprávu a majetkových práv** Poukazuji na flagrantní dotčení vlastnických práv občanů, jež jsou chráněna čl. 11 Listiny základních práv a svobod. Plošné umístění gigantické průmyslové infrastruktury v podobě větrného parku do těsné blízkosti obytného osídlení nevyhnutelně vyvolá drastický pokles tržních cen i užitné hodnoty rodinných domů a pozemků v dotčené oblasti. Záměr tak představuje vysoce diskriminační a neakceptovatelný krok, jímž stát de facto přesouvá veškeré negativní externality a břemeno znehodnocení soukromého majetku na místní obyvatele, zatímco ekonomický zisk z urychlené výstavby poplyne soukromým investorům. Takový asymetrický přesun nákladů na občany ve jménu generalizované podpory obnovitelných zdrojů je bez existence adekvátního kompenzačního mechanismu zcela neobhajitelný a blíží se nucenému omezení vlastnického práva bez náhrady. V neposlední řadě tento autoritativní zásah přímo odporuje základním cílům územního plánování ve smyslu zákona č. 283/2021 Sb., stavební zákon. Transformace dosud klidné a harmonické podhorské venkovské krajiny na průmyslovou výrobnu energie spolehlivě a nevratně zničí přirozený potenciál lokality pro udržitelný cestovní ruch a rekreaci. Ztráta těchto „měkkých“ ekonomických funkcí území přinese další sekundární hospodářské ztráty pro místní podnikatele, služby i celkový rozvoj dotčeného regionu. Místo deklarovaného udržitelného rozvoje tak dojde k degradaci území, což jednoznačně vylučuje možnost zařazení lokality AOV30 a AOV31 mezi preferované akcelerační oblasti. ○ **Nedostatky změny č. 2 Územního rozvojového plánu Akcelerační zóny AOV29 Býškovice,** AOV30 Kunovice a AOV31 Kelč zasahují přímo do obytných struktur, krajinného prostoru, kulturně-historických hodnot a funkčního zázemí mikroregionu Valašskomeziříčsko–Kelečsko. Akcelerační	opatřeních pak dále omezují barevné řešení doprovodných staveb a rozsah trvalých terénních úprav. V souvisejících územních opatření jsou stanoveny podmínky, které zajišťují ochranu protierozních opatření, funkčních melioračních zařízení, vodních toků a ploch a rovněž omezující možné terénní úpravy. Vzhledem k charakteru a rozsahu potenciálních záměrů se při naplnění podmínek nepředpokládá realizace v takovém rozsahu, který by mohl významně ovlivnit vodní režim v rámci akceleračních oblastí. Narušení systému podzemních vod se s ohledem na mělké založení převažující většiny VTE (do cca 5 m) a malou plochu narušení podloží (cca 20x20m) rovněž nepředpokládá. V souladu s požadavky vodního zákona se v rámci procesu povolování záměru bude vyjadřovat vodoprávní úřad. Ochrana ZPF je řešena v souvisejících územních opatřeních. Podmínkami je zajištěno, že nebudou vznikat neobhospodařovatelné zbytkové zemědělské pozemky ani pozemky bez přístupu k veřejně přístupné pozemní komunikaci. Dále je v nich požadavek na upřednostní nižších tříd ochrany ZPF při realizaci záměrů OZE a je stanovena maximální plocha dlouhodobého nebo trvalého odnětí ZPF pro záměry OZE v celé akcelerační oblasti. Souhlas s odnětím ze ZPF bude vydán v navazujícím řízení dle stavebního zákona. Při vymezení akceleračních oblastí nelze předjímat konkrétní technické parametry či přesné umístění záměrů OZE. Bezpečnost leteckého provozu je pak řešena při povolování konkrétního záměru, kdy se vyjadřují Úřad pro civilní letectví, Řízení letového provozu i Armáda ČR a upřesňují umístění či požadavky na denní i noční osvětlení definované v leteckém předpisu L-14. Obavy z negativních vlivů hluku a stroboskopického efektu řeší podmínky stanovené ve všech územních opatřeních pro akcelerační oblasti pro VTE, které ukládají zpracování hlukové studie, studie působení stroboskopického efektu, včetně minimalizace shadow flicker efektu. V případě, že by záměr nesplňoval zákonné hygienické limity (nařízení vlády č. 272/2011 Sb., o ochraně zdraví před nepříznivými účinky hluku a vibrací) a současně podmínky v územním opatření, nemůže být povolen.

Poř. č.	Připomínkové místo	Číslo jednací	Článek	AO	Připomínka	Vyhodnocení
					zóny jsou vymezovány v návaznosti na evropskou směrnici RED III, jejímž cílem je zrychlení povolovacích procesů pro obnovitelné zdroje energie. Směrnice však nikde neumožňuje snižovat standardy ochrany zdraví obyvatel nebo ochrany životního prostředí. Naopak předpokládá, že akcelerační zóny budou vymezovány v místech s minimálním dopadem na obyvatelstvo. Zrychlení povolovacího procesu v akceleračních zónách nesmí být vykupováno rezignací na standardy ochrany zdraví, neboť evropská legislativa (RED III) předpokládá vymezení zón právě v místech s minimálním dopadem na obyvatelstvo, což bez distančního limitu v daném území nelze garantovat. Vymezení akceleračních zón v těsné blízkosti sídel mikroregionu je proto v rozporu s účelem RED III i s principem předběžné opatrnosti. Odůvodnění Změny č. 2 ÚRP je koncipováno výhradně na makroúrovni a neobsahuje žádné konkrétní skutkové zjištění vztahující se k dotčenému území mikroregionu. Odůvodnění tak neumožňuje přezkum správnosti úvah pořizovatele, neboť postrádá vazbu mezi skutkovými zjištěními a přijatými závěry, čímž je naplněn důvod nepřezkoumatelnosti pro nedostatek důvodů. Není zřejmé, z jakých podkladů pořizovatel vycházel, jak tyto podklady hodnotil a jakými úvahami se řídil. Takové odůvodnění nesplňuje požadavky přezkoumatelnosti dle ustálené judikatury Nejvyššího správního soudu a je stiženo vadou nepřezkoumatelnosti pro nedostatek důvodů. Území mikroregionu není územím narušeným těžbou ani brownfieldem, ale územím s vysokou koncentrací sídel, exponovanými horizonty, členitým reliéfem a kulturně-historickými hodnotami. Vymezení akceleračních zón v tomto území je v přímém rozporu s deklarovanými principy Změny č. 2 ÚRP. Dále odůvodnění Změny č. 2 ÚRP neobsahuje žádné posouzení krajinného rázu podle § 12 zákona č. 114/1992 Sb., o ochraně přírody a krajiny, ve znění pozdějších předpisů. Neobsahuje vizualizace, fotomontáže, posouzení viditelnosti, měřítka, dominance ani kumulace. Větrné elektrárny o výšce až 200 metrů představují v podmínkách mikroregionu prvek absolutní vizuální dominance, který se uplatňuje v měřítku celých krajinných celků. Zásah tohoto rozsahu je přitom nevratný, neboť mění základní prostorové a vizuální vztahy v krajině na desítky let. To je v rozporu s judikaturou NSS. Postup pořizovatele je rovněž v rozporu se směrnicí 2001/42/ES (SEA) a judikaturou Soudního dvora EU), neboť nebyly posouzeny konkrétní územní dopady, kumulativní vlivy ani varianty řešení. Proces SEA podle § 10i zákona č. 100/2001 Sb., o posuzování vlivů na životní prostředí a o změně některých souvisejících zákonů, ve znění pozdějších předpisů, vyžaduje posouzení kumulativních a synergických vlivů. Návrh Změny č. 2 ÚRP však žádné kumulativní posouzení neobsahuje, přestože akcelerační zóny umožňují souběžné umístění více větrných elektráren v těsné blízkosti sídel. Absence kumulativního posouzení je v rozporu jak s požadavky SEA, tak s judikaturou Soudního dvora EU, která zdůrazňuje, že kumulativní vlivy musí být posouzeny již na úrovni koncepce. Porovnáním odůvodnění všech tří opatření obecné povahy AOV29, AOV30 a AOV31 je zřejmé, že přestože každá akcelerační oblast má zcela odlišnou rozlohu, kapacitu, geomorfologii, ekologickou strukturu, sídelní expozici i míru kumulace, odůvodnění jsou koncipována v téměř totožné struktuře a obsahují prakticky shodné argumenty. AOV29 má rozlohu 2378,1 ha a odhadovaný výkon 231 MW, AOV30 pouze 256 ha a výkon 24,5 MW a AOV31 668,5 ha a výkon 66,5 MW. Přesto jsou podmínky i jejich odůvodnění formulovány jako univerzální, bez jakéhokoli zohlednění rozdílů mezi územími. AOV29 zasahuje do nejrozsáhlejšího území s největší ekologickou variabilitou, největším počtem dotčených sídel a nejvyšší mírou kumulace, zatímco AOV30 je nejmenší a nejméně kapacitní. AOV31 představuje střední variantu s kombinací ekologicky hodnotných území a technických omezení. Přesto odůvodnění všech tří opatření pracují se stejnými tezemi, stejnými obecnými popisy a stejnými závěry, aniž by reflektovala zásadní rozdíly v charakteru území, v hustotě obytné zástavby, v krajinné exponovanosti, v akustické citlivosti či v kumulativních vlivech. Zásadní je, že ani jedno odůvodnění neobsahuje jakékoli posouzení dopadů na obytné prostředí, přestože všechny tři oblasti se nacházejí v těsném sousedství sídel. Odůvodnění AOV29 uvádí, že podmínky jsou stanoveny „za účelem ochrany zdravých životních podmínek v obytné zástavbě sídel“, avšak neobsahuje žádné posouzení vzdáleností, neobsahuje žádné akustické modely vycházející z reálných parametrů záměrů ani modely zohledňující nejnepříznivější provozní a meteorologické podmínky včetně nočního režimu provozu, žádné vizualizace, žádné posouzení dominance ani kumulace. Stejná formulace se opakuje v AOV30 i AOV31, přestože každá oblast má zcela odlišnou sídelní strukturu.	

Poř. č.	Připomínkové místo	Číslo jednací	Článek	AO	Připomínka	Vyhodnocení
					Územní rozvojový plán nesmí přenášet posouzení zásadních vlivů na nižší úroveň řízení. Nejvyšší správní soud opakovaně judikoval, že koncepční dokument musí sám o sobě obsahovat dostatečné vyhodnocení dopadů na území a nemůže spoléhat na to, že tyto otázky budou řešeny až v územním nebo stavebním řízení. Pokud ÚRP umožní umístění větrných elektráren bez distanční regulace, přenáší odpovědnost na řízení o povolení záměru, což je v rozporu s principem hierarchie územního plánování. Absence distanční regulace je společnou vadou všech tří opatření a představuje zásadní deficit ochrany zdraví a obytného prostředí. Koncepční dokumentace akceleračních zón musí podle stavebního zákona, zákona o ochraně veřejného zdraví, zákona o ochraně přírody a krajiny a judikatury Nejvyššího správního soudu obsahovat úplné, věcně správné a přezkoumatelné vyhodnocení všech relevantních vlivů na území. Tato povinnost zahrnuje zejména posouzení akustických, vizuálních, zdravotních, ekologických, sociálních, ekonomických a kumulativních dopadů, včetně jejich synergických efektů. Pokud takové vyhodnocení chybí nebo je neúplné, nelze koncepční dokumentaci považovat za způsobilou k přijetí. Tato argumentace souvisí s přezkoumatelností. V případě akceleračních zón AOV29, AOV30 a AOV31 nebyly zpracovány podklady, které by umožnily objektivní posouzení dopadů na zdraví obyvatel, krajinný ráz, kulturní krajinu, hydrologii, geologii, biodiverzitu, veřejné služby, veřejné finance ani rekreační funkci území. Chybí rovněž analýzy kumulativních a synergických efektů, které jsou nezbytné pro posouzení celkového zatížení území. Bez těchto podkladů není možné provést zákonem vyžadované hodnocení proporcionality, přiměřenosti a nezbytnosti zásahu do práv obyvatel dotčených obcí. Tato argumentace souvisí se synergickými efekty. Závažným nedostatkem je také absence vizuálních simulací, fotomontáží, analýz viditelnosti, hlukových modelů, biologických průzkumů, hydrologických a geologických posudků a dalších odborných podkladů, které jsou nezbytné pro posouzení dopadů větrných elektráren o výšce až 200 metrů. Bez těchto podkladů nelze ověřit, zda navržené akcelerační zóny splňují požadavky na ochranu zdraví obyvatel, krajinného rázu, kulturní krajiny, ekologické stability a veřejných zájmů chráněných právním řádem. Tato argumentace souvisí s odbornými podklady. Veřejné zdraví je chráněno ústavním pořádkem i zákonem o ochraně veřejného zdraví. Větrné elektrárny o výšce až 200 metrů mohou generovat komplexní soubor akustických, vibračních, vizuálních a psychologických jevů, které mohou mít závažné dopady na zdraví obyvatel. Patří sem zejména nízkofrekvenční hluk, infrazvuk, amplitudová modulace, stroboskopický efekt, poruchy spánku a chronická stresová zátěž. Tato argumentace souvisí s veřejným zdravím. Dlouhodobá expozice hluku může způsobovat zvýšený krevní tlak, poruchy srdečního rytmu, ischemickou chorobu srdeční a další kardiovaskulární onemocnění. Tyto jevy mohou být zesíleny v kopcovitém terénu, kde dochází k odrazům a interferenci zvukových vln. Tato argumentace souvisí s kardiovaskulárními riziky. Poruchy spánku představují jeden z nejvýznamnějších zdravotních dopadů větrných elektráren. Chronická deprivace spánku může způsobovat únavu, podrážděnost, poruchy koncentrace, zvýšený krevní tlak, kardiovaskulární onemocnění a další zdravotní obtíže. Tato argumentace souvisí s poruchami spánku. Krajinný ráz je chráněn zákonem o ochraně přírody a krajiny. Větrné elektrárny o výšce až 200 metrů představují prvek absolutní vizuální dominance, který může zásadně narušit měřítko krajiny, horizonty, siluety obcí, historické pohledové osy a celkový charakter území. Tato argumentace souvisí s ochranou krajinného rázu. Fotomontážní metodiky vyžadují realistické vizualizace z klíčových pohledových míst, analýzy viditelnosti, výškové profily a posouzení vizuální exponovanosti území. Bez těchto podkladů nelze posoudit, zda větrné elektrárny nenaruší estetické hodnoty krajiny, kulturní krajinu ani rekreační funkci území. Tato argumentace souvisí s fotomontážními metodikami. Kulturní krajina a památkové hodnoty jsou chráněny zákonem o státní památkové péči, zákonem o ochraně přírody a krajiny a mezinárodními úmluvami. Historické pohledové osy, tradiční struktury sídel, sakrální stavby a krajinné dominanty tvoří identitu území. Větrné elektrárny mohou tyto hodnoty zásadně narušit. Tato argumentace souvisí s kulturním	

Poř. č.	Připomínkové místo	Číslo jednací	Článek	AO	Připomínka	Vyhodnocení
					dědictvím. Bez analýz historických pohledových os, vizuálních vztahů a památkového prostředí nelze posoudit, zda nedojde k zásahu do autenticity a integrity kulturní krajiny. Tato argumentace souvisí s památkovou ochranou. Hydrologický režim území je citlivý na zásahy do krajinné struktury. Výstavba přístupových komunikací, montážních ploch a základů větrných elektráren může ovlivnit přirozený odtok vody, zvýšit povrchový odtok, způsobit erozi a zvýšit povodňové riziko. Tato argumentace souvisí s vodním režimem. Bez hydrologických modelů, analýz povodňových území a posouzení odtokových poměrů nelze ověřit, zda nedojde k ohrožení infrastruktury, zemědělské půdy ani obytné zástavby. Tato argumentace souvisí s povodňovým rizikem. Geologické poměry mikroregionu Valašskomeziříčsko–Kelečsko jsou charakteristické flyšovým podložím, které je náchylné k sesuvům, ploužení a dalším svahovým nestabilitám. Výstavba větrných elektráren může narušit geologickou strukturu území, zvýšit povrchový odtok a aktivovat erozní procesy. Tato argumentace souvisí se stabilitou svahů. Bez geologických průzkumů, svahových analýz a erozních modelů nelze posoudit riziko aktivace svahových nestabilit ani dopady na bezpečnost obyvatel. Tato argumentace souvisí s erozními procesy. Rekreační funkce území, turistický potenciál a kvalita krajiny mají přímý dopad na ekonomiku obcí. Větrné elektrárny mohou snížit atraktivitu území, ovlivnit cestovní ruch, hodnotu nemovitostí a příjmy obcí. Tato argumentace souvisí s ekonomickými dopady. Bez ekonomických analýz, demografických modelů a posouzení dopadů na veřejné služby nelze ověřit, zda navržené řešení neohrozí dlouhodobou rozpočtovou stabilitu obcí. Tato argumentace souvisí s rozpočtovou stabilitou. **4. Distanční regulace** Ani jedno z opatření obecné povahy neobsahuje jakoukoli odstupovou vzdálenost od obytné zástavby, a to navzdory tomu, že větrné elektrárny o výšce až 200 metrů představují mimořádně intenzivní zdroj hluku, nízkofrekvenčního hluku, aerodynamického šumu, amplitudové modulace, stroboskopického stínění a vizuální dominance. Pokud může ÚRP stanovit výšku, která je technickým parametrem stavby, může stanovit i minimální vzdálenost od obytné zástavby, která je standardním nástrojem územního plánování. Distanční regulace je běžnou součástí územních plánů (např. odstupy od lesa, od dopravní infrastruktury, od vodních toků, od chráněných území). Neexistuje žádný právní důvod, proč by ÚRP nemohl stanovit odstup větrných elektráren od obytných ploch. Územní plánování neslouží pouze k ochraně stávajících obyvatel, ale i obyvatel budoucích, kteří budou bydlet v zastavitelných plochách. Tento princip opakovaně potvrdil Nejvyšší správní soud. Bez distanční regulace, nelze zajistit ochranu ani těchto budoucích obyvatel, přestože územní plán již nyní předpokládá jejich bydlení v daném území. Hlukové limity podle nařízení vlády č. 272/2011 Sb., o ochraně zdraví před nepříznivými účinky hluku a vibrací, ve znění pozdějších předpisů, nejsou distanční regulací a samy o sobě nezajišťují dostatečnou ochranu obytného prostředí, zejména v nočním režimu. Větrné elektrárny o výšce 200 metrů dosahují akustických parametrů, které v praxi neumožňují jejich umístění v menší vzdálenosti než 1000 metrů, přičemž bezpečná vzdálenost se v obdobných územích pohybuje mezi 1200 - 1500 metry. V evropském kontextu není požadavek na minimální odstupovou vzdálenost 1500 metrů žádným excesem ani nadstandardem, ale naopak odpovídá běžně uplatňovaným ochranným pravidlům v zemích, které mají s větrnou energetikou dlouhodobé zkušenosti. Situace v Evropě je sice dynamická a v posledních dvou letech dochází v některých státech k dílčímu rozvolňování pravidel, v reakci na tlak na energetickou soběstačnost, nicméně základní trend je stabilní. Čím vyšší turbíny a čím členitější terén, tím vyšší odstupová vzdálenost. V tomto	

Poř. č.	Připomínkové místo	Číslo jednací	Článek	AO	Připomínka	Vyhodnocení
					ohledu je požadavek 1500 metrů plně v souladu s evropskou praxí. Bavorské pravidlo 10H stanoví, že minimální vzdálenost větrné elektrárny od obytné zástavby, musí být desetinásobkem její výšky. U moderních turbín o výšce 200 - 250 metrů to znamená odstup 2000 až 2500 metrů. Přestože bylo pravidlo v některých specifických případech mírně změkčeno (např. u dálnic), pro běžnou krajinu v blízkosti sídel zůstává 10H nadále silným plánovacím standardem. Tento přístup je obzvláště relevantní pro území s členitým terénem, jakým je mikroregion Valašskomeziříčsko–Kelečsko. Rakouská úprava je v kompetenci jednotlivých spolkových zemí. Dolní Rakousko stanovuje minimální odstup 1200 metrů. Štýrsko doporučuje odstup 1500 metrů, zejména v kopcovitém terénu a v územích s citlivým krajinným rázem. Rakousko klade důraz na ochranu horské a kopcovité krajiny, což je situace velmi podobná geomorfologii Valašskomeziříčska-Kelečska. Ve Francii je zákonné minimum je 500 metrů, toto číslo pochází z doby, kdy turbíny měřily 80 metrů. V praxi prefektury i správní soudy stále častěji vyžadují 1000 metrů, jako minimální odstup pro moderní turbíny o výšce 180 - 220 metrů, aby bylo možné splnit přísné hlukové limity. Dánské pravidlo stanoví minimální odstup 4H výška turbíny, tedy cca 800 metrů. Dánsko však zároveň disponuje robustními kompenzačními mechanismy, které v ČR neexistují (povinné odškodnění za pokles hodnoty nemovitosti, možnost spoluvlastnictví turbín místními obyvateli, přímé finanční benefity pro komunitu). Bez těchto kompenzačních nástrojů je logické požadovat vyšší odstup. Polsko dlouho uplatňovalo pravidlo 10H, obdobné jako Bavorsko. Po politické debatě bylo pravidlo změněno na 700 metrů, což je i po „rozvolnění“ více, než co často navrhují investoři v ČR (500 - 600 m). V kontextu členitého terénu mikroregionu Valašskomeziříčsko–Kelečsko je požadavek 1500 metrů zcela racionální horní hranicí evropského intervalu. Zatímco v rovinatých oblastech severního Německa či Dánska mohou být akceptovatelné nižší odstupové vzdálenosti, v geomorfologicky členitém terénu s vysokou hustotou osídlení, jaký je typický pro mikroregion Valašskomeziříčsko–Kelečsko, je nezbytné přiklonit se k horní hranici evropského standardu, tedy k odstupu 1500 metrů, odpovídajícímu bavorské a rakouské úpravě. Požadavek Obce Kunovice na stanovení minimální vzdálenosti 1500 metrů je podpořen tříkrokovým testem proporcionality, který musí splňovat každý zásah do práv obyvatel i obcí. Tento test je naplněn ve všech třech krocích. V prvním kroku vhodnosti je distanční limit 1500 metrů způsobilý dosáhnout sledovaného cíle ochrany zdraví, kvality života a krajinného rázu, neboť fyzikální parametry moderních větrných elektráren a charakter členitého terénu způsobují, že nižší vzdálenosti neumožňují eliminovat nízkofrekvenční hluk, amplitudovou modulaci ani vizuální dominanci. Ve druhém kroku nezbytnosti neexistuje žádné mírnější opatření, které by bylo způsobilé zajistit stejnou úroveň ochrany; pouhé odkazování na hygienické limity není dostatečné, protože tyto limity nepostihují nízkofrekvenční složku ani amplitudovou modulaci a nezohledňují noční inverze ani kumulaci v kopcovitém terénu. Ve třetím kroku přiměřenosti v užším smyslu přínos distančního limitu 1500 metrů pro ochranu zdraví, krajiny a kvality života obyvatel výrazně převyšuje omezení, která tento limit představuje pro investory; distanční limit nebrání využití akceleračních zón, pouze stanoví jejich bezpečné parametry. Veřejný zájem na stanovení minimální odstupové vzdálenosti 1500 metrů je mimořádně silný. Ochrana zdraví obyvatel, ochrana obytného prostředí, ochrana krajinného rázu, ochrana kulturně-historických hodnot, ochrana územní samosprávy obcí a prevence kumulativních negativních vlivů představují ústavně chráněné hodnoty, které mají přednost před ekonomickým zájmem na rychlé výstavbě větrných elektráren v akceleračních zónách. Veřejný zájem na ochraně zdraví a krajiny je zakotven v čl. 7 odst. 1, čl. 11 odst. 3 a čl. 35 Listiny základních práv a svobod a je potvrzen judikaturou NSS, která opakovaně zdůrazňuje, že územní samospráva obcí a ochrana životního prostředí jsou hodnotami, které musí být respektovány již ve fázi územního plánování. Podmínka požadovaná Obcí Kunovice představuje nezbytný minimální standard ochrany	

Poř. č.	Připomínkové místo	Číslo jednací	Článek	AO	Připomínka	Vyhodnocení
					zdraví, obytného prostředí, krajinného rázu a ústavně chráněných práv obyvatel dotčených obcí. Její neuplatnění by vedlo k nepřiměřenému zásahu do práv obyvatel, k porušení principu předběžné opatrnosti, k porušení čl. 7 odst. 1, čl. 11 odst. 3 a čl. 35 Listiny základních práv a svobod, k porušení povinnosti chránit životní prostředí podle čl. 37 Listiny a k porušení povinnosti veřejné správy postupovat v souladu s principem proporcionality, legitimního očekávání a ochrany slabší strany. Mezinárodní komparace potvrzuje, že distanční regulace představuje legitimní a nezbytný nástroj ochrany zdraví obyvatel, krajinného rázu a kulturní krajiny, zejména v kopcovitém terénu s vysokou hustotou osídlení. Minimální odstupová vzdálenost 1500 metrů představuje nezbytný minimální standard ochrany zdraví obyvatel, kvality života, krajinného rázu, kulturní krajiny, biodiverzity, veřejných služeb a veřejných financí obcí. Tato argumentace přímo souvisí s minimální odstupovou vzdáleností. 5. Akustické modely, fyzikální jevy a technické parametry větrných elektráren Vědecké poznatky potvrzují, že větrné elektrárny o výšce až 200 metrů generují specifické akustické jevy, které se v členitém terénu výrazně zesilují a které nelze adekvátně regulovat pouhým odkazem na hygienické limity. Klíčové mezinárodní studie (Møller & Pedersen 2011; Hansen et al. 2015; van den Berg 2004) jednoznačně prokazují, že nízkofrekvenční hluk větrných elektráren se šíří na mnohem větší vzdálenosti než běžný širokopásmový hluk, je méně tlumen terénem a vegetací a je výrazně zesilován nočními inverzemi. Tyto studie rovněž potvrzují, že nízkofrekvenční hluk je vnímán, jako výrazně rušivější, protože proniká do obytných prostor i při zavřených oknech, rezonuje v interiérech a způsobuje poruchy spánku, únavu, podrážděnost a další zdravotní obtíže. Nízkofrekvenční hluk a infrazvuk mají dlouhé vlnové délky, které se šíří jinak než běžný hluk z dopravy. Vzdálenost 1500 metrů poskytuje dostatečný prostor pro přirozený útlum těchto vln, které jinak snadno pronikají stěnami budov a rezonují v uzavřených místnostech. Za teplotních inverzí se zvuk ohýbá zpět k zemi, což vede k jeho zesílení v nočních hodinách. Standardní hlukové studie pracují s průměrnými podmínkami, nikoliv s extrémními meteorologickými jevy, které jsou v kopcovitém terénu mikroregionu Valašskomeziříčsko–Kelečsko časté. Vzdálenost 1500 metrů tak slouží jako nezbytný bezpečnostní nárazník. Největším problémem větrných elektráren není samotná hlasitost, ale rytmičnost hluku, tzv. amplitudová modulace („swish-swish“). V kopcovitém terénu je proudění vzduchu turbulentní, což zintenzivňuje amplitudovou modulaci. Lidské ucho a nervová soustava jsou citlivé na rytmické podněty, které narušují spánek mnohem více než kontinuální šum. Vzdálenost 1500 metrů výrazně snižuje ostrost těchto akustických pulzů a eliminuje jejich rušivý charakter. Stroboskopický efekt (shadow flicker) je dalším významným negativním jevem. Při východu nebo západu slunce vrhají rotující listy dlouhé, pohybující se stíny, které mohou být patrné až do vzdálenosti 1000 - 1200 metrů. Dlouhodobé vystavení mihotání stínů v interiéru vede k únavě očí, bolestem hlavy a pocitům úzkosti. Stroboskopický efekt vzniká v důsledku rotace lopatek větrné elektrárny a může způsobovat podrážděnost, stres, poruchy koncentrace a další zdravotní obtíže. Tento jev je typický pro větrné elektrárny umístěné v blízkosti sídel a může být zesílen v kopcovitém terénu. Standardní akustické modely stroboskopický efekt nezohledňují, což činí jejich výsledky nepřesnými a nedostatečnými pro posouzení dopadů větrných elektráren na zdraví obyvatel. Tato argumentace přímo souvisí se stroboskopickým efektem. Odstup 1500 metrů tento efekt prakticky eliminuje i v případě elektráren s celkovou výškou přes 200 metrů. V kopcovitém terénu nefunguje šíření hluku lineárně. Údolí mohou fungovat jako rezonátory, kde se zvuk odráží od protilehlých svahů a sčítá se. Pokud je turbína na kopci a obytná zóna v údolí, standardní modely šíření podél terénu selhávají, protože zvuk se šíří vzduchem přímo k horním patrům budov bez jakýchkoliv terénních překážek. Vzdálenost 1500 metrů je v takovém prostředí minimální bezpečnou hranicí. Moderní větrné elektrárny o výšce až 200 metrů představují zdroje komplexních akustických, vibračních a aerodynamických jevů, jejichž dopady nejsou plně zachytitelné standardními	

Poř. č.	Připomínkové místo	Číslo jednací	Článek	AO	Připomínka	Vyhodnocení
					metodikami. Akustické modely používané v České republice vycházejí z metodik, které nejsou určeny pro hodnocení nízkofrekvenčního hluku, infrazvuku, amplitudové modulace ani aerodynamických jevů vznikajících na lopatkách větrných elektráren. Tyto metodiky nezohledňují ani specifické podmínky kopcovitého terénu, který je typický pro mikroregion Valašskomeziříčsko–Kelečsko. Tato argumentace přímo souvisí s akustickými modely. Standardní akustické modely pracují s průměrnými hodnotami hluku a nezohledňují krátkodobé špičky, které mohou být pro lidské zdraví nejvíce zatěžující. Nízkofrekvenční hluk a infrazvuk se šíří na velké vzdálenosti a mohou pronikat do obytných prostor i při uzavřených oknech. Tyto jevy nejsou plně zachytitelné standardními metodikami a jejich dopady mohou být v kopcovitém terénu výrazně zesíleny. Tato argumentace přímo souvisí s nízkofrekvenčním hlukem. Infrazvuk generovaný větrnými elektrárnami vzniká zejména v důsledku interakce lopatek s prouděním vzduchu a může mít závažné dopady na zdraví obyvatel. Infrazvuk se šíří na velké vzdálenosti a může být zesílen v kopcovitém terénu. Standardní akustické modely infrazvuk nezohledňují, což činí jejich výsledky nepřesnými a nedostatečnými pro posouzení dopadů větrných elektráren na zdraví obyvatel. Tato argumentace přímo souvisí s infrazvukem. Amplitudová modulace představuje jev, kdy dochází k výraznému kolísání hladiny hluku, které je vnímáno jako rušivé a může způsobovat poruchy spánku, podrážděnost a další zdravotní obtíže. Tento jev je typický pro moderní větrné elektrárny o výšce až 200 metrů a může být zesílen v kopcovitém terénu. Standardní akustické modely amplitudovou modulaci nezohledňují, což činí jejich výsledky nepřesnými a nedostatečnými pro posouzení dopadů větrných elektráren na zdraví obyvatel. Tato argumentace přímo souvisí s amplitudovou modulací. Technické parametry moderních větrných elektráren o výšce až 200 metrů zahrnují délku lopatek až 80 metrů, průměr rotoru až 160 metrů a instalovaný výkon až 5 MW. Tyto parametry mají zásadní vliv na akustické, vibrační a aerodynamické jevy, které mohou mít závažné dopady na zdraví obyvatel, kvalitu jejich života, krajinný ráz, kulturní krajinu a biodiverzitu. Větší rotor a delší lopatky mohou způsobovat výraznější nízkofrekvenční hluk, infrazvuk a amplitudovou modulaci. Tyto jevy nejsou plně zachytitelné standardními metodikami a jejich dopady mohou být v kopcovitém terénu výrazně zesíleny. Tato argumentace přímo souvisí s technickými parametry větrných elektráren. Aerodynamické jevy vznikající na lopatkách větrných elektráren mohou způsobovat nízkofrekvenční hluk, infrazvuk a amplitudovou modulaci. Tyto jevy jsou ovlivněny rychlostí větru, turbulencí, teplotními inverzemi a dalšími meteorologickými podmínkami. V kopcovitém terénu mohou být tyto jevy zesíleny v důsledku odrazů, lomů a interference zvukových vln. Standardní akustické modely tyto jevy nezohledňují, což činí jejich výsledky nepřesnými a nedostatečnými pro posouzení dopadů větrných elektráren na zdraví obyvatel. Tato argumentace přímo souvisí s aerodynamickými jevy. Meteorologické podmínky, zejména teplotní inverze, mohou výrazně ovlivnit šíření hluku a infrazvuku. Teplotní inverze mohou způsobit odraz a zesílení zvukových vln, což může vést k výraznému zvýšení hladiny hluku v obytných oblastech. Tyto jevy nejsou plně zachytitelné standardními metodikami a jejich dopady mohou být v kopcovitém terénu výrazně zesíleny. Tato argumentace přímo souvisí s teplotními inverzemi. Kopcovitý terén mikroregionu Valašskomeziříčsko–Kelečsko může způsobit odraz, lom a interferenci zvukových vln, což může vést k zesílení akustických jevů. Tyto jevy nejsou plně zachytitelné standardními metodikami a jejich dopady mohou být výrazně zesíleny v důsledku specifických místních podmínek. Tato argumentace přímo souvisí s kopcovitým terénem. Souhrnně lze konstatovat, že akustické modely používané v České republice nejsou určeny pro hodnocení nízkofrekvenčního hluku, infrazvuku, amplitudové modulace ani aerodynamických jevů vznikajících na lopatkách větrných elektráren. Tyto modely nezohledňují ani specifické podmínky kopcovitého terénu, který je typický pro mikroregion Valašskomeziříčsko–Kelečsko. Absence posouzení těchto jevů činí návrh akceleračních zón nepřezkoumatelným a	

Poř. č.	Připomínkové místo	Číslo jednací	Článek	AO	Připomínka	Vyhodnocení
					nezpůsobilým k přijetí. Minimální odstupová vzdálenost 1500 metrů představuje nezbytný minimální standard ochrany zdraví obyvatel, kvality života, krajinného rázu, kulturní krajiny, biodiverzity, veřejných služeb a veřejných financí obcí. Tato argumentace přímo souvisí s minimální odstupovou vzdáleností. Vysoké učení technické v Brně, Fakulta stavební, zpracovala studii „Stanovení minimálních vzdáleností chráněného území od větrných elektráren“, která se zabývá posouzením vlivu hluku z větrných elektráren na okolní obytné prostředí a návrhem minimálních bezpečných vzdáleností mezi větrnými elektrárnami a chráněnými venkovními prostory staveb. Součástí práce je posouzení několika konkrétních akceleračních oblastí určených pro rozvoj větrné energetiky v Jihomoravském kraji (např. Býškovice, Kunovice, Kelč či Lukoveček). U jednotlivých lokalit byly hodnoceny vzdálenosti plánovaných větrných elektráren od nejbližší obytné zástavby a chráněných venkovních prostor. Studie uvádí, že v některých případech se navrhované elektrárny nacházejí již ve vzdálenosti kolem 500–700 metrů od obcí. Pro hodnocení byly vybrány moderní typy větrných elektráren společnosti Vestas o výkonu 6,2–7,2 MW a výšce až 175 metrů. Dokument podrobně vysvětluje princip šíření hluku v krajině a výpočty útlumu hluku se vzdáleností. Výsledné modely ukazují, že při vzdálenosti 500 metrů mohou hladiny hluku dosahovat hodnot okolo 45–48 dB, což je na hranici nebo nad hranicí hygienických limitů pro chráněné venkovní prostory. Při vzdálenosti 1000–1500 metrů dochází k výraznějšímu poklesu hluku a limity bývají zpravidla splněny. Autoři studie proto doporučují zachovat minimální ochrannou vzdálenost přibližně 1500 metrů mezi větrnými elektrárnami a obytnou zástavbou. Zdůrazňují také nutnost individuálního posouzení každého projektu, zohlednění kumulativních vlivů více zdrojů hluku a provádění dlouhodobého monitoringu po uvedení elektráren do provozu. Studie zároveň upozorňuje, že současné metodiky posuzování nemusí dostatečně reflektovat specifické vlastnosti hluku z větrných elektráren, zejména jeho nízkofrekvenční charakter a proměnlivost v čase. Studie „Stanovení minimálních vzdáleností chráněného území od větrných elektráren“ je přílohou č. 1 tohoto dokumentu. **6. Vizuální dopady větrných elektráren, krajinný ráz a metodiky hodnocení** Vizuální dopady větrných elektráren představují jednu z nejvýznamnějších složek celkového vlivu těchto staveb na území. Moderní větrné elektrárny o výšce až 200 metrů představují prvek absolutní vizuální dominance, který může zásadně narušit měřítko krajiny, horizonty, siluety obcí, historické pohledové osy a celkový charakter území. Tyto dopady jsou zesíleny v kopcovitém terénu, který je typický pro mikroregion Valašskomeziříčsko–Kelečsko. Vizuální dopady větrných elektráren musí být posouzeny již na úrovni koncepční dokumentace, což návrh akceleračních zón nečiní. Tato argumentace přímo souvisí s vizuální dominancí. Větrné elektrárny o výšce až 200 metrů jsou viditelné na vzdálenost přesahující 20 kilometrů, zejména v kopcovitém terénu. Jejich výška, rotující lopatky a světelná signalizace způsobují, že se stávají dominantním prvkem krajiny, který přitahuje pozornost a narušuje vizuální integritu území. Tyto dopady jsou zesíleny v územích s vysokou hustotou osídlení, kde mohou být větrné elektrárny vnímány jako rušivý prvek narušující klid a pohodu obyvatel. Tato argumentace přímo souvisí s kopcovitým terénem. Vizuální dopady větrných elektráren mohou narušit historické pohledové osy, siluety obcí a krajinné dominanty. Mikroregion Valašskomeziříčsko–Kelečsko je územím s bohatým kulturním dědictvím, které zahrnuje historické dominanty, sakrální stavby, tradiční architekturu a kulturní krajinu. Větrné elektrárny mohou narušit vizuální integritu těchto hodnot a změnit charakter území. Tyto dopady musí být posouzeny již na úrovni koncepční dokumentace. Tato argumentace přímo souvisí s kulturní krajinou. Metodiky hodnocení krajinného rázu používané v České republice vyžadují posouzení měřítka	

Poř. č.	Připomínkové místo	Číslo jednací	Článek	AO	Připomínka	Vyhodnocení
					krajiny, horizontů, siluet obcí, krajinných dominant, historických pohledových os a estetických hodnot krajiny. Tyto metodiky rovněž vyžadují posouzení vizuální exponovanosti území, viditelnosti z významných míst a dopadů na rekreační funkci území. Návrh akceleračních zón však neobsahuje žádné posouzení těchto aspektů, což činí návrh nepřezkoumatelným a nezpůsobilým k přijetí. Tato argumentace přímo souvisí s hodnocením krajinného rázu. Vizuální dopady větrných elektráren mohou být zesíleny v důsledku kumulace více větrných elektráren v jednom území. Kumulativní vizuální dopady mohou mít závažné účinky na krajinný ráz, kulturní krajinu a rekreační funkci území. Tyto dopady musí být posouzeny již na úrovni koncepční dokumentace. Návrh akceleračních zón však neobsahuje žádné posouzení kumulativních vizuálních dopadů, což činí návrh nepřezkoumatelným. Tato argumentace přímo souvisí s kumulativními dopady. Vizuální dopady větrných elektráren mohou ovlivnit rekreační funkci území, která je závislá na kvalitě krajiny, klidu a estetických hodnotách. Mikroregion je územím s významnou rekreační funkcí, která je ohrožena vizuální dominancí větrných elektráren. Tyto dopady mohou mít dlouhodobé důsledky pro cestovní ruch, veřejné služby a veřejné finance obcí. Tato argumentace přímo souvisí s rekreační funkcí území. Vizuální dopady větrných elektráren mohou být zesíleny v důsledku světelné signalizace, která je povinná pro větrné elektrárny o výšce přesahující 150 metrů. Tato signalizace může být viditelná na velké vzdálenosti a může narušit noční krajinu. Tyto dopady musí být posouzeny již na úrovni koncepční dokumentace. Návrh akceleračních zón však neobsahuje žádné posouzení dopadů světelné signalizace, což činí návrh nepřezkoumatelným. Tato argumentace přímo souvisí se světelnou signalizací. Souhrnně lze konstatovat, že vizuální dopady větrných elektráren představují zásadní složku celkového vlivu těchto staveb na území. Moderní větrné elektrárny o výšce až 200 metrů představují prvek absolutní vizuální dominance, který může zásadně narušit měřítko krajiny, horizonty, siluety obcí, historické pohledové osy a celkový charakter území. Tyto dopady jsou zesíleny v kopcovitém terénu, který je typický pro mikroregion Valašskomeziříčsko–Kelečsko. Absence posouzení těchto dopadů činí návrh akceleračních zón nepřezkoumatelným a nezpůsobilým k přijetí. Minimální odstupová vzdálenost 1500 metrů představuje nezbytný minimální standard ochrany krajinného rázu, kulturní krajiny, rekreační funkce území a kvality života obyvatel. Tato argumentace přímo souvisí s minimální odstupovou vzdáleností. **7. Ekonomické dopady větrných elektráren na obce, domácnosti a regionální** ekonomiku Ekonomické dopady větrných elektráren představují zásadní složku celkového hodnocení jejich vlivů na území. Tyto dopady se týkají nejen investorů, ale především obcí, domácností, regionální ekonomiky a veřejných financí. Moderní větrné elektrárny o výšce až 200 metrů mohou ovlivnit hodnotu nemovitostí, příjmy obcí, investiční možnosti, rekreační funkci území, cestovní ruch, demografický vývoj a celkovou atraktivitu regionu. Tyto dopady musí být posouzeny již na úrovni koncepční dokumentace, což návrh akceleračních zón nečiní. Tato argumentace přímo souvisí s ekonomickými dopady. Pokles hodnoty nemovitostí představuje jeden z nejvýznamnějších ekonomických dopadů větrných elektráren. Vědecké studie potvrzují, že pokles hodnoty nemovitostí může dosahovat desítek procent, zejména v územích s vysokou hustotou osídlení a v územích s významnou rekreační funkcí. Tento pokles může mít přímý dopad na majetková práva obyvatel a na veřejné finance obcí, které jsou závislé na dani z nemovitostí. Pokud návrh akceleračních zón neobsahuje žádné posouzení dopadů na hodnotu nemovitostí, je nepřezkoumatelný a nezpůsobilý k přijetí. Tato argumentace přímo souvisí s dopady na hodnotu nemovitostí. Snížení atraktivity území pro bydlení a podnikání může mít dlouhodobé dopady na demografický vývoj, školství, sociální služby a další veřejné služby. Pokud větrné elektrárny sníží atraktivitu území pro nové obyvatele, může dojít k poklesu počtu obyvatel, což může	

Poř. č.	Připomínkové místo	Číslo jednací	Článek	AO	Připomínka	Vyhodnocení
					ovlivnit financování škol, dostupnost zdravotní péče, kapacitu sociálních služeb a udržitelnost dopravní obslužnosti. Tyto dopady musí být posouzeny již na úrovni koncepční dokumentace. Návrh akceleračních zón však neobsahuje žádné posouzení těchto dopadů, což činí návrh nepřezkoumatelným. Tato argumentace přímo souvisí s demografickými dopady. Rekreační funkce území může být narušena vizuální dominancí větrných elektráren, což může ovlivnit cestovní ruch a příjmy obcí. Mikroregion Valašskomeziříčsko–Kelečsko je územím s významnou rekreační funkcí, která je závislá na kvalitě krajiny, klidu a estetických hodnotách. Větrné elektrárny mohou tyto hodnoty narušit a snížit atraktivitu území pro obyvatele i návštěvníky. Tyto dopady mohou mít dlouhodobé důsledky pro veřejné služby obcí, veřejné finance a kvalitu života obyvatel. Tato argumentace přímo souvisí s rekreační funkcí území. Veřejné finance obcí mohou být ovlivněny poklesem hodnoty nemovitostí, snížením atraktivity území pro nové obyvatele a narušením rekreační funkce území. Pokles hodnoty nemovitostí může snížit příjmy obcí z daně z nemovitostí, snížení atraktivity území může ovlivnit příjmy z rozpočtového určení daní a narušení rekreační funkce území může ovlivnit příjmy z cestovního ruchu. Obce mohou být rovněž nuceny investovat do kompenzačních opatření, která by zmírnila dopady větrných elektráren na kvalitu života obyvatel, což může dále zatížit jejich rozpočty. Tato argumentace přímo souvisí s dopady na veřejné finance. Regionální ekonomika může být ovlivněna snížením atraktivity území pro investory, podnikatele a nové obyvatele. Větrné elektrárny mohou ovlivnit image regionu, jeho konkurenceschopnost a schopnost přilákat nové investice. Tyto dopady mohou mít dlouhodobé důsledky pro zaměstnanost, podnikatelské prostředí a celkový ekonomický rozvoj regionu. Tato argumentace přímo souvisí s regionální ekonomikou. Kumulativní ekonomické dopady větrných elektráren mohou být zesíleny v důsledku kombinace poklesu hodnoty nemovitostí, snížení atraktivity území, narušení rekreační funkce území a dopadů na veřejné finance obcí. Tyto dopady mohou mít závažné účinky na kvalitu života obyvatel, sociální soudržnost a komunitní stabilitu. Tyto dopady musí být posouzeny již na úrovni koncepční dokumentace. Návrh akceleračních zón však neobsahuje žádné posouzení kumulativních ekonomických dopadů, což činí návrh nepřezkoumatelným. Tato argumentace přímo souvisí s kumulativními dopady. Souhrnně lze konstatovat, že ekonomické dopady větrných elektráren představují zásadní složku celkového hodnocení jejich vlivů na území. Moderní větrné elektrárny o výšce až 200 metrů mohou ovlivnit hodnotu nemovitostí, příjmy obcí, investiční možnosti, rekreační funkci území, cestovní ruch, demografický vývoj a celkovou atraktivitu regionu. Absence posouzení těchto dopadů činí návrh akceleračních zón nepřezkoumatelným a nezpůsobilým k přijetí. Minimální odstupová vzdálenost 1500 metrů představuje nezbytný minimální standard ochrany veřejných financí obcí, hodnoty nemovitostí, rekreační funkce území a regionální ekonomiky. Tato argumentace přímo souvisí s minimální odstupovou vzdáleností. **8. Dopady větrných elektráren na veřejné služby, školství a zdravotnictví** Dopady větrných elektráren na veřejné služby, školství a zdravotnictví představují zásadní složku celkového hodnocení jejich vlivů na území. Tyto dopady se neprojevují okamžitě, ale postupně, prostřednictvím změn demografického vývoje, atraktivity území, hodnoty nemovitostí, rekreační funkce území a celkové kvality života obyvatel. Moderní větrné elektrárny o výšce až 200 metrů mohou ovlivnit stabilitu veřejných služeb, dostupnost školství a zdravotnictví a dlouhodobou udržitelnost územní samosprávy. Tyto dopady musí být posouzeny již na úrovni koncepční dokumentace, což návrh akceleračních zón nečiní. Tato argumentace přímo souvisí s dopady na veřejné služby. Veřejné služby jsou závislé na stabilním demografickém vývoji, atraktivitě území pro nové obyvatele a kvalitě života. Pokud větrné elektrárny sníží atraktivitu území pro bydlení, může dojít k poklesu počtu obyvatel, což může ovlivnit financování škol, dostupnost zdravotní péče, kapacitu sociálních služeb a udržitelnost dopravní obslužnosti. Tyto dopady mohou mít	

Poř. č.	Připomínkové místo	Číslo jednací	Článek	AO	Připomínka	Vyhodnocení
					dlouhodobé důsledky pro veřejné služby obcí a mohou ovlivnit jejich schopnost plnit zákonné povinnosti. Tato argumentace přímo souvisí s demografickými dopady. Školství je závislé na stabilním počtu dětí a mladých rodin. Pokud větrné elektrárny sníží atraktivitu území pro nové obyvatele, může dojít k poklesu počtu dětí, což může ovlivnit financování škol, dostupnost vzdělávání a udržitelnost školských zařízení. Pokles počtu dětí může vést k uzavírání škol, snižování kapacit a zhoršení dostupnosti vzdělávání. Tyto dopady musí být posouzeny již na úrovni koncepční dokumentace. Návrh akceleračních zón však neobsahuje žádné posouzení dopadů na školství, což činí návrh nepřezkoumatelným. Tato argumentace přímo souvisí s dopady na školství. Zdravotnictví je závislé na stabilním počtu obyvatel, dostupnosti zdravotní péče a kvalitě života. Pokud větrné elektrárny sníží atraktivitu území pro nové obyvatele, může dojít k poklesu počtu obyvatel, což může ovlivnit dostupnost zdravotní péče, kapacitu zdravotnických zařízení a udržitelnost zdravotních služeb. Tyto dopady mohou být zesíleny v územích s vysokou hustotou osídlení, kde může být zdravotní péče již nyní zatížena. Tyto dopady musí být posouzeny již na úrovni koncepční dokumentace. Návrh akceleračních zón však neobsahuje žádné posouzení dopadů na zdravotnictví, což činí návrh nepřezkoumatelným. Tato argumentace přímo souvisí s dopady na zdravotnictví. Sociální služby jsou závislé na stabilním počtu obyvatel, dostupnosti sociální péče a kvalitě života. Pokud větrné elektrárny sníží atraktivitu území pro nové obyvatele, může dojít k poklesu počtu obyvatel, což může ovlivnit dostupnost sociální péče, kapacitu sociálních služeb a udržitelnost sociálních zařízení. Tyto dopady mohou být zesíleny v územích s vysokou hustotou osídlení, kde může být sociální péče již nyní zatížena. Tyto dopady musí být posouzeny již na úrovni koncepční dokumentace. Návrh akceleračních zón však neobsahuje žádné posouzení dopadů na sociální služby, což činí návrh nepřezkoumatelným. Tato argumentace přímo souvisí s dopady na sociální služby. Dopravní obslužnost je závislá na stabilním počtu obyvatel, dostupnosti veřejné dopravy a kvalitě života. Pokud větrné elektrárny sníží atraktivitu území pro nové obyvatele, může dojít k poklesu počtu obyvatel, což může ovlivnit dostupnost veřejné dopravy, kapacitu dopravních služeb a udržitelnost dopravní obslužnosti. Tyto dopady mohou být zesíleny v územích s vysokou hustotou osídlení, kde může být dopravní obslužnost již nyní zatížena. Tyto dopady musí být posouzeny již na úrovni koncepční dokumentace. Návrh akceleračních zón však neobsahuje žádné posouzení dopadů na dopravní obslužnost, což činí návrh nepřezkoumatelným. Tato argumentace přímo souvisí s dopravní obslužností. Souhrnně lze konstatovat, že dopady větrných elektráren na veřejné služby, školství a zdravotnictví představují zásadní složku celkového hodnocení jejich vlivů na území. Moderní větrné elektrárny o výšce až 200 metrů mohou ovlivnit stabilitu veřejných služeb, dostupnost školství a zdravotnictví a dlouhodobou udržitelnost územní samosprávy. Absence posouzení těchto dopadů činí návrh akceleračních zón nepřezkoumatelným a nezpůsobilým k přijetí. Minimální odstupová vzdálenost 1500 metrů představuje nezbytný minimální standard ochrany veřejných služeb, školství a zdravotnictví. Tato argumentace přímo souvisí s minimální odstupovou vzdáleností. **9. Dopady větrných elektráren na kulturní krajinu, památky a historické struktury území** Kulturní krajina, památky a historické struktury území představují základní hodnoty chráněné právním řádem České republiky, mezinárodními úmluvami a rozhodovací praxí správních soudů. Mikroregion Valašskomeziříčsko–Kelečsko je územím s bohatým kulturním dědictvím, které zahrnuje historické dominanty, sakrální stavby, tradiční architekturu, památkově chráněné objekty a kulturní krajinu formovanou po staletí. Moderní větrné elektrárny o výšce až 200 metrů představují prvek absolutní vizuální dominance, který může zásadně narušit vizuální integritu těchto hodnot. Tato argumentace přímo souvisí s kulturní krajinou.	

Poř. č.	Připomínkové místo	Číslo jednací	Článek	AO	Připomínka	Vyhodnocení
					Větrné elektrárny mohou narušit historické pohledové osy, které jsou klíčovým prvkem kulturní krajiny. Tyto osy zahrnují pohledy na sakrální stavby, historické dominanty, tradiční architekturu a krajinné prvky, které tvoří identitu území. Větrné elektrárny o výšce až 200 metrů mohou tyto pohledové osy narušit nebo zcela znehodnotit, což může mít závažné dopady na kulturní krajinu a památky. Tato argumentace přímo souvisí s historickými pohledovými osami. Památkově chráněné objekty, sakrální stavby a historické dominanty představují významnou součást kulturního dědictví mikroregionu Valašskomeziříčsko–Kelečsko. Větrné elektrárny mohou narušit jejich vizuální integritu, pohledové vztahy a kulturní hodnotu. Tyto dopady mohou být zesíleny v kopcovitém terénu, kde mohou být větrné elektrárny viditelné na velké vzdálenosti a mohou dominovat celému krajinnému celku. Tato argumentace přímo souvisí s památkovou ochranou. Vizuální dopady větrných elektráren mohou ovlivnit tradiční struktury sídel, které jsou klíčovým prvkem kulturní krajiny. Tyto struktury zahrnují tradiční architekturu, historické dominanty, sakrální stavby, návesní prostory a další prvky, které tvoří identitu obcí. Větrné elektrárny mohou narušit vizuální integritu těchto struktur a změnit charakter území. Tato argumentace přímo souvisí s tradiční strukturou sídel. Metodiky hodnocení krajinného rázu vyžadují posouzení měřítka krajiny, horizontů, siluet obcí, krajinných dominant, historických pohledových os a estetických hodnot krajiny. Tyto metodiky rovněž vyžadují posouzení vizuální exponovanosti území, viditelnosti z významných míst a dopadů na rekreační funkci území. Návrh akceleračních zón však neobsahuje žádné posouzení těchto aspektů, což činí návrh nepřezkoumatelným a nezpůsobilým k přijetí. Tato argumentace přímo souvisí s hodnocením krajinného rázu. Větrné elektrárny mohou narušit estetické hodnoty krajiny, které jsou klíčovým prvkem kulturní krajiny. Tyto hodnoty zahrnují harmonii krajiny, estetické vztahy mezi krajinnými prvky, vizuální integritu území a celkový charakter krajiny. Větrné elektrárny mohou tyto hodnoty narušit a změnit charakter území. Tyto dopady musí být posouzeny již na úrovni koncepční dokumentace. Návrh akceleračních zón však neobsahuje žádné posouzení estetických hodnot krajiny, což činí návrh nepřezkoumatelným. Tato argumentace přímo souvisí s estetickými hodnotami krajiny. Větrné elektrárny mohou narušit rekreační funkci území, která je závislá na kvalitě krajiny, klidu a estetických hodnotách. Mikroregion je územím s významnou rekreační funkcí, která je ohrožena vizuální dominancí větrných elektráren. Tyto dopady mohou mít dlouhodobé důsledky pro cestovní ruch, veřejné služby a veřejné finance obcí. Tato argumentace přímo souvisí s rekreační funkcí území. Větrné elektrárny mohou narušit kulturní krajinu, která je chráněna právním řádem České republiky, mezinárodními úmluvami a rozhodovací praxí správních soudů. Kulturní krajina představuje soubor přírodních a kulturních hodnot, které tvoří identitu území. Větrné elektrárny mohou narušit vizuální integritu kulturní krajiny a změnit charakter území. Tyto dopady musí být posouzeny již na úrovni koncepční dokumentace. Návrh akceleračních zón však neobsahuje žádné posouzení dopadů na kulturní krajinu, což činí návrh nepřezkoumatelným. Tato argumentace přímo souvisí s kulturní krajinou. Souhrnně lze konstatovat, že dopady větrných elektráren na kulturní krajinu, památky a historické struktury území představují zásadní složku celkového hodnocení jejich vlivů na území. Moderní větrné elektrárny o výšce až 200 metrů představují prvek absolutní vizuální dominance, který může zásadně narušit měřítko krajiny, horizonty, siluety obcí, historické pohledové osy a celkový charakter území. Tyto dopady jsou zesíleny v kopcovitém terénu, který je typický pro mikroregion Valašskomeziříčsko–Kelečsko. Absence posouzení těchto dopadů činí návrh akceleračních zón nepřezkoumatelným a nezpůsobilým k přijetí. Minimální odstupová vzdálenost 1500 metrů představuje nezbytný minimální standard ochrany kulturní krajiny, památek a historických struktur území. Tato argumentace přímo souvisí s minimální odstupovou vzdáleností. **10. Kumulativní dopady a synergické efekty větrných elektráren**	

Poř. č.	Připomínkové místo	Číslo jednací	Článek	AO	Připomínka	Vyhodnocení
					Kumulativní dopady větrných elektráren představují jednu z nejzásadnějších složek celkového hodnocení jejich vlivů na území. Moderní větrné elektrárny o výšce až 200 metrů nevytvářejí izolované, oddělené vlivy, ale generují komplexní soubor akustických, vizuálních, vibračních, ekologických, sociálních a ekonomických jevů, které se vzájemně zesilují. Tyto jevy se nesčítají lineárně, ale vytvářejí synergické efekty, které mohou mít závažné dopady na zdraví obyvatel, kvalitu života, krajinný ráz, kulturní krajinu, biodiverzitu, veřejné služby a veřejné finance obcí. Tato argumentace přímo souvisí s kumulativními dopady. Kumulativní akustické dopady zahrnují kombinaci nízkofrekvenčního hluku, infrazvuku, amplitudové modulace a aerodynamických jevů vznikajících na lopatkách větrných elektráren. Tyto jevy mohou být zesíleny v kopcovitém terénu, kde dochází k odrazům, lomům a interferenci zvukových vln. Standardní akustické modely tyto jevy nezohledňují, což činí jejich výsledky nepřesnými a nedostatečnými pro posouzení dopadů větrných elektráren na zdraví obyvatel. Tato argumentace přímo souvisí s nízkofrekvenčním hlukem a infrazvukem. Kumulativní vizuální dopady zahrnují kombinaci vizuální dominance, narušení horizontů, siluet obcí, historických pohledových os a estetických hodnot krajiny. Tyto dopady mohou být zesíleny v důsledku kumulace více větrných elektráren v jednom území. Větrné elektrárny o výšce až 200 metrů mohou dominovat celému krajinnému celku a narušit vizuální integritu kulturní krajiny. Tyto dopady musí být posouzeny již na úrovni koncepční dokumentace. Tato argumentace přímo souvisí s vizuální dominancí. Kumulativní ekologické dopady zahrnují kombinaci úhynu ptáků a netopýrů, narušení migračních tras, ovlivnění hnízdních a potravních biotopů a narušení ekologické stability území. Tyto dopady mohou být zesíleny v územích s vysokou koncentrací chráněných druhů, jakým je mikroregion Valašskomeziříčsko–Kelečsko. Absence biologických průzkumů, posouzení migračních tras, posouzení hnízdních lokalit a posouzení potravních biotopů činí návrh nepřezkoumatelným. Tato argumentace přímo souvisí s dopady na biodiverzitu. Kumulativní sociální dopady zahrnují kombinaci stresu, úzkosti, podrážděnosti, poruch spánku a dalších zdravotních obtíží způsobených akustickými, vizuálními a vibračními jevy. Tyto dopady mohou být zesíleny v územích s vysokou hustotou osídlení, kde mohou být větrné elektrárny vnímány jako rušivý prvek narušující klid a pohodu obyvatel. Tyto dopady mohou mít dlouhodobé důsledky pro sociální soudržnost, komunitní stabilitu a kvalitu života obyvatel. Tato argumentace přímo souvisí s dopady na kvalitu života. Kumulativní ekonomické dopady zahrnují kombinaci poklesu hodnoty nemovitostí, snížení atraktivity území pro nové obyvatele, narušení rekreační funkce území a dopadů na veřejné finance obcí. Tyto dopady mohou být zesíleny v územích s vysokou hustotou osídlení a v územích s významnou rekreační funkcí. Tyto dopady mohou mít dlouhodobé důsledky pro veřejné služby, školství, zdravotnictví a sociální služby. Tato argumentace přímo souvisí s ekonomickými dopady. Kumulativní dopady větrných elektráren mohou být zesíleny v důsledku synergických efektů, které vznikají kombinací akustických, vizuálních, vibračních, ekologických, sociálních a ekonomických jevů. Tyto synergické efekty mohou mít závažné dopady na zdraví obyvatel, kvalitu života, krajinný ráz, kulturní krajinu, biodiverzitu, veřejné služby a veřejné finance obcí. Tyto dopady musí být posouzeny již na úrovni koncepční dokumentace. Návrh akceleračních zón však neobsahuje žádné posouzení synergických efektů, což činí návrh nepřezkoumatelným. Tato argumentace přímo souvisí se synergickými efekty. Souhrnně lze konstatovat, že kumulativní dopady a synergické efekty větrných elektráren představují zásadní složku celkového hodnocení jejich vlivů na území. Moderní větrné elektrárny o výšce až 200 metrů nevytvářejí izolované, oddělené vlivy, ale generují komplexní soubor akustických, vizuálních, vibračních, ekologických, sociálních a ekonomických jevů, které se vzájemně zesilují. Absence posouzení těchto jevů činí návrh akceleračních zón nepřezkoumatelným a nezpůsobilým k přijetí. Minimální odstupová vzdálenost 1500 metrů představuje nezbytný minimální standard ochrany zdraví obyvatel, kvality života, krajinného	

Poř. č.	Připomínkové místo	Číslo jednací	Článek	AO	Připomínka	Vyhodnocení
					rázu, kulturní krajiny, biodiverzity, veřejných služeb a veřejných financí obcí. Tato argumentace přímo souvisí s minimální odstupovou vzdáleností. **11. Dopady větrných elektráren na veřejné zdraví a dlouhodobá zdravotní rizika** Veřejné zdraví představuje jednu z nejvyšších hodnot chráněných právním řádem České republiky, ústavním pořádkem i mezinárodními závazky. Povinnost chránit zdraví obyvatel je zakotvena v Listině základních práv a svobod, zákoně o ochraně veřejného zdraví, zákoně o ochraně přírody a krajiny a stavebním zákoně. Moderní větrné elektrárny o výšce až 200 metrů mohou generovat komplexní soubor akustických, vibračních, vizuálních a psychologických jevů, které mohou mít závažné dopady na zdraví obyvatel. Tato argumentace přímo souvisí s veřejným zdravím. Nízkofrekvenční hluk a infrazvuk představují jedny z nejvýznamnějších zdravotních rizik spojených s provozem větrných elektráren. Tyto jevy mohou způsobovat bolesti hlavy, tlak v uších, únavu, podrážděnost, poruchy koncentrace, poruchy spánku a další zdravotní obtíže. Nízkofrekvenční hluk a infrazvuk se šíří na velké vzdálenosti a mohou pronikat do obytných prostor i při uzavřených oknech. Tyto jevy nejsou plně zachytitelné standardními metodikami a mohou být zesíleny v kopcovitém terénu. Tato argumentace přímo souvisí s nízkofrekvenčním hlukem a infrazvukem. Amplitudová modulace představuje jev, kdy dochází k výraznému kolísání hladiny hluku, které je vnímáno jako rušivé a může způsobovat podrážděnost, stres, poruchy spánku a další zdravotní obtíže. Tento jev je typický pro moderní větrné elektrárny o výšce až 200 metrů a může být zesílen v kopcovitém terénu. Amplitudová modulace může způsobovat dlouhodobou stresovou zátěž, která může mít závažné dopady na zdraví obyvatel. Tato argumentace přímo souvisí s amplitudovou modulací. Stroboskopický efekt vzniká v důsledku rotace lopatek větrné elektrárny a může způsobovat podrážděnost, stres, poruchy koncentrace, bolesti hlavy a další zdravotní obtíže. Tento jev je typický pro větrné elektrárny umístěné v blízkosti sídel a může být zesílen v kopcovitém terénu. Stroboskopický efekt může způsobovat dlouhodobou stresovou zátěž, která může mít závažné dopady na zdraví obyvatel. Tato argumentace přímo souvisí se stroboskopickým efektem. Poruchy spánku představují jeden z nejvýznamnějších zdravotních dopadů větrných elektráren. Vědecké studie potvrzují, že nízkofrekvenční hluk, infrazvuk a amplitudová modulace mohou způsobovat poruchy spánku, které mohou mít závažné dopady na zdraví obyvatel. Poruchy spánku mohou způsobovat únavu, podrážděnost, poruchy koncentrace, zvýšený krevní tlak, kardiovaskulární onemocnění a další zdravotní obtíže. Tyto dopady mohou být zesíleny v kopcovitém terénu. Tato argumentace přímo souvisí s poruchami spánku. Psychická zátěž způsobená větrnými elektrárnami může mít závažné dopady na zdraví obyvatel. Vědecké studie potvrzují, že dlouhodobá stresová zátěž může způsobovat úzkost, podrážděnost, poruchy koncentrace, poruchy spánku a další psychické obtíže. Tyto dopady mohou být zesíleny v územích s vysokou hustotou osídlení, kde mohou být větrné elektrárny vnímány jako rušivý prvek narušující klid a pohodu obyvatel. Tato argumentace přímo souvisí se stresovou zátěží. Kardiovaskulární rizika mohou být ovlivněna dlouhodobou expozicí hluku, stresu a poruchám spánku. Vědecké studie potvrzují, že dlouhodobá expozice hluku může způsobovat zvýšený krevní tlak, ischemickou chorobu srdeční, arytmie a další kardiovaskulární onemocnění. Tyto dopady mohou být zesíleny v územích s vysokou hustotou osídlení. Tato argumentace přímo souvisí s kardiovaskulárními riziky. Kumulativní zdravotní dopady větrných elektráren mohou být zesíleny v důsledku kombinace akustických, vibračních, vizuálních a psychologických jevů. Tyto synergické efekty mohou mít závažné dopady na zdraví obyvatel, kvalitu života, sociální soudržnost a komunitní stabilitu. Tyto dopady musí být posouzeny již na úrovni koncepční dokumentace. Návrh akceleračních zón však neobsahuje žádné posouzení kumulativních zdravotních dopadů, což činí návrh	

Poř. č.	Připomínkové místo	Číslo jednací	Článek	AO	Připomínka	Vyhodnocení
					nepřezkoumatelným. Tato argumentace přímo souvisí s kumulativními dopady. Kardiovaskulární rizika představují jednu z nejzávažnějších kategorií zdravotních dopadů, které mohou být spojeny s dlouhodobou expozicí hluku, vibracím, infrazvuku, amplitudové modulaci a chronické stresové zátěži generované větrnými elektrárnami. Ochrana zdraví obyvatel je zakotvena v Listině základních práv a svobod, zákoně o ochraně veřejného zdraví a v mezinárodních závazcích České republiky. Povinnost veřejné moci chránit zdraví obyvatel zahrnuje i prevenci kardiovaskulárních onemocnění, která patří mezi nejčastější příčiny morbidity a mortality v populaci. Tato argumentace přímo souvisí s kardiovaskulárními riziky. Dlouhodobá expozice hluku, zejména nízkofrekvenčního hluku a infrazvuku, může způsobovat zvýšený krevní tlak, poruchy srdečního rytmu, ischemickou chorobu srdeční a další kardiovaskulární onemocnění. Vědecké studie potvrzují, že chronická expozice hluku nad určité prahové hodnoty může způsobovat aktivaci sympatického nervového systému, zvýšení hladiny stresových hormonů a dlouhodobé zatížení kardiovaskulárního systému. Tyto jevy mohou být zesíleny v kopcovitém terénu, kde může docházet k odrazům, interferenci a zesílení akustických jevů. Tato argumentace přímo souvisí s nízkofrekvenčním hlukem a infrazvukem. Amplitudová modulace představuje specifický akustický jev, kdy dochází k výraznému kolísání hladiny hluku, které je vnímáno jako rušivé a může způsobovat podrážděnost, stres, poruchy spánku a další zdravotní obtíže. Tento jev může způsobovat dlouhodobou aktivaci stresové reakce organismu, která může mít závažné dopady na kardiovaskulární systém. Tato argumentace přímo souvisí s amplitudovou modulací. Poruchy spánku představují jeden z nejvýznamnějších faktorů ovlivňujících kardiovaskulární zdraví. Vědecké studie potvrzují, že chronická deprivace spánku může způsobovat zvýšený krevní tlak, poruchy srdečního rytmu, ischemickou chorobu srdeční a další kardiovaskulární onemocnění. Nízkofrekvenční hluk, infrazvuk a amplitudová modulace mohou způsobovat poruchy spánku, které mohou mít závažné dopady na kardiovaskulární zdraví obyvatel. Tato argumentace přímo souvisí s poruchami spánku. Chronická stresová zátěž představuje další významný faktor ovlivňující kardiovaskulární zdraví. Vědecké studie potvrzují, že dlouhodobá expozice stresu může způsobovat zvýšený krevní tlak, poruchy srdečního rytmu, ischemickou chorobu srdeční a další kardiovaskulární onemocnění. Větrné elektrárny mohou způsobovat chronickou stresovou zátěž prostřednictvím akustických, vibračních a vizuálních jevů, které mohou být vnímány jako rušivé a mohou narušovat klid a pohodu obyvatel. Tato argumentace přímo souvisí se stresovou zátěží. Kardiovaskulární rizika mohou být zesílena v důsledku synergických efektů, které vznikají kombinací akustických, vibračních, vizuálních a psychologických jevů. Tyto synergické efekty mohou mít závažné dopady na zdraví obyvatel, kvalitu života, sociální soudržnost a komunitní stabilitu. Tyto dopady musí být posouzeny již na úrovni koncepční dokumentace. Návrh akceleračních zón však neobsahuje žádné posouzení kardiovaskulárních rizik, což činí návrh nepřezkoumatelným. Tato argumentace přímo souvisí s kumulativními dopady. Souhrnně lze konstatovat, že kardiovaskulární rizika představují zásadní složku celkového hodnocení zdravotních dopadů větrných elektráren. Moderní větrné elektrárny o výšce až 200 metrů mohou způsobovat nízkofrekvenční hluk, infrazvuk, amplitudovou modulaci, poruchy spánku, chronickou stresovou zátěž a další jevy, které mohou mít závažné dopady na kardiovaskulární zdraví obyvatel. Absence posouzení těchto rizik činí návrh akceleračních zón nepřezkoumatelným a nezpůsobilým k přijetí. Minimální odstupová vzdálenost 1500 metrů představuje nezbytný minimální standard ochrany kardiovaskulárního zdraví obyvatel. Tato argumentace přímo souvisí s minimální odstupovou vzdáleností **12. Dopady větrných elektráren na infrastrukturu, dopravu a technické sítě** Dopady větrných elektráren na infrastrukturu, dopravu a technické sítě představují zásadní složku celkového hodnocení jejich vlivů na území. Moderní větrné elektrárny o výšce až 200 metrů vyžadují rozsáhlé zásahy do dopravní infrastruktury, přeložky technických sítí, výstavbu	

Poř. č.	Připomínkové místo	Číslo jednací	Článek	AO	Připomínka	Vyhodnocení
					nových přípojek, posílení distribučních kapacit a úpravy místních komunikací. Tyto zásahy mohou mít dlouhodobé dopady na bezpečnost dopravy, stabilitu technické infrastruktury, veřejné finance obcí a celkovou udržitelnost územního rozvoje. Tato argumentace přímo souvisí s dopady na infrastrukturu. Dopravní infrastruktura může být ovlivněna zvýšenou dopravní zátěží během výstavby větrných elektráren, která zahrnuje přepravu nadrozměrných komponent, jako jsou věže, gondoly a lopatky o délce až 80 metrů. Tyto přepravy mohou vyžadovat úpravy místních komunikací, posílení mostních konstrukcí, odstranění vegetace, úpravy křižovatek a dočasné uzavírky silnic. Tyto zásahy mohou mít dlouhodobé dopady na bezpečnost dopravy, plynulost provozu a veřejné finance obcí. Tato argumentace přímo souvisí s dopravní zátěží. Bezpečnost dopravy může být ovlivněna vizuální dominancí větrných elektráren, která může způsobovat oslnění řidičů, rozptylování pozornosti a narušení orientace v prostoru. Stroboskopický efekt vznikající při rotaci lopatek může způsobovat podrážděnost, stres a poruchy koncentrace, což může mít závažné dopady na bezpečnost dopravy. Tyto dopady mohou být zesíleny v kopcovitém terénu, kde mohou být větrné elektrárny viditelné na velké vzdálenosti a mohou dominovat celému krajinnému celku. Tato argumentace přímo souvisí s bezpečností dopravy. Technické sítě mohou být ovlivněny požadavky na přeložky, posílení kapacit a výstavbu nových přípojek. Větrné elektrárny vyžadují připojení k distribuční nebo přenosové soustavě, což může vyžadovat výstavbu nových vedení, transformoven a kabelových tras. Tyto zásahy mohou mít dlouhodobé dopady na stabilitu technické infrastruktury, veřejné finance obcí a celkovou udržitelnost územního rozvoje. Tato argumentace přímo souvisí s technickými sítěmi. Elektrická infrastruktura může být ovlivněna požadavky na posílení distribučních kapacit, které mohou být nezbytné pro připojení větrných elektráren. Tyto požadavky mohou zahrnovat výstavbu nových vedení, transformoven a kabelových tras, které mohou mít dlouhodobé dopady na krajinný ráz, kulturní krajinu a veřejné finance obcí. Tato argumentace přímo souvisí s elektrickou infrastrukturou. Vodohospodářská infrastruktura může být ovlivněna požadavky na přeložky vodovodů, kanalizací a dalších technických sítí, které mohou být nezbytné pro výstavbu větrných elektráren. Tyto zásahy mohou mít dlouhodobé dopady na stabilitu technické infrastruktury, veřejné finance obcí a celkovou udržitelnost územního rozvoje. Tato argumentace přímo souvisí s vodohospodářskou infrastrukturou. Telekomunikační infrastruktura může být ovlivněna elektromagnetickým rušením způsobeným větrnými elektrárnami, které může ovlivnit kvalitu signálu, stabilitu přenosu dat a funkčnost telekomunikačních zařízení. Tyto dopady mohou být zesíleny v kopcovitém terénu, kde může docházet k odrazům a interferenci signálu. Tato argumentace přímo souvisí s telekomunikační infrastrukturou. Kumulativní dopady větrných elektráren na infrastrukturu, dopravu a technické sítě mohou být zesíleny v důsledku kombinace dopravní zátěže, požadavků na přeložky technických sítí, posílení distribučních kapacit a vizuální dominance větrných elektráren. Tyto dopady mohou mít závažné účinky na bezpečnost dopravy, stabilitu technické infrastruktury, veřejné finance obcí a celkovou udržitelnost územního rozvoje. Tato argumentace přímo souvisí s kumulativními dopady. Souhrnně lze konstatovat, že dopady větrných elektráren na infrastrukturu, dopravu a technické sítě představují zásadní složku celkového hodnocení jejich vlivů na území. Moderní větrné elektrárny o výšce až 200 metrů mohou ovlivnit dopravní infrastrukturu, technické sítě, veřejné finance obcí a celkovou udržitelnost územního rozvoje. Absence posouzení těchto dopadů činí návrh akceleračních zón nepřezkoumatelným a nezpůsobilým k přijetí. Minimální odstupová vzdálenost 1500 metrů představuje nezbytný minimální standard ochrany infrastruktury, dopravy a technických sítí. Tato argumentace přímo souvisí s minimální odstupovou Vzdáleností.	

Poř. č.	Připomínkové místo	Číslo jednací	Článek	AO	Připomínka	Vyhodnocení
					○ **Dopady větrných elektráren na klimatické podmínky, proudění vzduchu a mikroklima** Klimatické podmínky, proudění vzduchu a mikroklima představují klíčové složky ekologické stability území, které jsou chráněny právním řádem České republiky, zejména zákonem o ochraně přírody a krajiny. Mikroregion Valašskomeziříčsko–Kelečsko je územím s vysokou klimatickou citlivostí, která je dána kombinací kopcovitého terénu, teplotních inverzí, vysoké srážkovosti a přítomnosti ekologicky významných krajinných prvků. Moderní větrné elektrárny o výšce až 200 metrů mohou tyto hodnoty zásadně ovlivnit. Tato argumentace přímo souvisí s dopady na klimatické podmínky. Proudění vzduchu může být ovlivněno rotací lopatek větrných elektráren, která může způsobit turbulence, víry a změny v proudění vzduchu. Tyto jevy mohou ovlivnit mikroklima, teplotní režim, vlhkost vzduchu a další klimatické parametry. Tyto dopady mohou být zesíleny v kopcovitém terénu, kde může docházet k odrazům, lomům a interferenci proudění vzduchu. Tato argumentace přímo souvisí s prouděním vzduchu. Mikroklima může být ovlivněno změnami v proudění vzduchu, které mohou ovlivnit teplotní režim, vlhkost vzduchu, rychlost větru a další klimatické parametry. Tyto dopady mohou mít dlouhodobé důsledky pro zemědělskou výrobu, ekologickou stabilitu a krajinnou strukturu. Tyto dopady mohou být zesíleny v územích s vysokou klimatickou citlivostí, jakým je mikroregion Valašskomeziříčsko–Kelečsko. Tato argumentace přímo souvisí s mikroklimatem. Teplotní inverze mohou být ovlivněny změnami v proudění vzduchu, které mohou ovlivnit teplotní režim, vlhkost vzduchu a další klimatické parametry. Tyto dopady mohou být zesíleny v územích s vysokou klimatickou citlivostí, kde mohou být teplotní inverze časté a mohou mít závažné dopady na kvalitu ovzduší, zdraví obyvatel a ekologickou stabilitu území. Tato argumentace přímo souvisí s teplotními inverzemi. Srážkové poměry mohou být ovlivněny změnami v proudění vzduchu, které mohou ovlivnit distribuci srážek, intenzitu srážek a další klimatické parametry. Tyto dopady mohou mít dlouhodobé důsledky pro zemědělskou výrobu, hydrologickou stabilitu a krajinnou strukturu. Tyto dopady mohou být zesíleny v územích s vysokou srážkovostí, jakým je mikroregion Valašskomeziříčsko–Kelečsko. Tato argumentace přímo souvisí se srážkovými poměry. Kumulativní dopady větrných elektráren na klimatické podmínky, proudění vzduchu a mikroklima mohou být zesíleny v důsledku kombinace změn v proudění vzduchu, změn v mikroklimatu, změn v teplotních inverzích a změn v srážkových poměrech. Tyto dopady mohou mít závažné účinky na zemědělskou výrobu, ekologickou stabilitu, veřejné finance obcí a kvalitu života obyvatel. Tyto dopady musí být posouzeny již na úrovni koncepční dokumentace. Návrh akceleračních zón však neobsahuje žádné posouzení kumulativních dopadů, což činí návrh nepřezkoumatelným. Tato argumentace přímo souvisí s kumulativními dopady. Souhrnně lze konstatovat, že dopady větrných elektráren na klimatické podmínky, proudění vzduchu a mikroklima představují zásadní složku celkového hodnocení jejich vlivů na území. Moderní větrné elektrárny o výšce až 200 metrů mohou narušit proudění vzduchu, mikroklima, teplotní inverze, srážkové poměry a ekologickou stabilitu území. Absence posouzení těchto dopadů činí návrh akceleračních zón nepřezkoumatelným a nezpůsobilým k přijetí. Minimální odstupová vzdálenost 1500 metrů představuje nezbytný minimální standard ochrany klimatické stability, mikroklimatu a ekologické stability území. Tato argumentace přímo souvisí s minimální odstupovou vzdáleností. ○ **Odborné posouzení archeologa** Předmětné území představuje ojedinělý typ archeologické krajiny. Vývoj sídelní komory na širším Kelečsku je velmi specifický, což je podmíněno místním krajinným rázem. Výrazné osídlení je doloženo nejpozději od mladší části starší doby kamenné, co je doložené četnými objevy sídlišť a pohřebišť, které doplňují nálezy depotů a individuálních artefaktů. Například poloha Kelč-Komárovice „U kapličky“ představuje na základě výsledků povrchové prospekce rozsáhlé multikulturní sídliště. Významná je také oblast Kunovic, kde se na malém prostoru koncentruje sedm lokalit časově spadajících od starší doby kamenné až po mladší dobu železnou. Typologicky jde o paleolitickou stanici, nížinná i výšinná sídliště, hradiště a pohřebiště. Samotný vznik a formování města Kelče a jeho zázemí patří mezi archeologicky mimořádné procesy. Vznik předpokládané trhové vsi, následný přesun náměstí a transformace do kolonizačního biskupského města představují složitý jev, který navíc postrádá oporu v	

Poř. č.	Připomínkové místo	Číslo jednací	Článek	AO	Připomínka	Vyhodnocení
					historických písemných pramenech. Také další vývoj této sídelní jednotky představuje specifickou situaci, zejména z hlediska širšího hospodářského zázemí a komunikačního prostoru. Za obzvláště výjimečný lze označit nález depotu sekaného stříbra a zlomkových šperků v poloze Kelč-Strážné (tzv. Kelečský poklad) z počátku 11. století. Na lokalitě Strážné se nachází rovněž pohřebiště z přelomu doby bronzové a železné. Nález depotu ze Strážného (stejně jako obdobného mincovního depotu z Kelče-Němetic) dokládá význam oblasti nejen jako komplexní sídelní krajiny, ale také jako důležitého tranzitního regionu, a to minimálně ve středověku. Vysoká koncentrace známých archeologických lokalit zároveň indikuje vysoký potenciál dosud neevidovaných archeologických situací, které mohou být výstavbou předmětných VTE a související infrastruktury nevratně poškozena nebo zcela zničena. Předmětná oblast je významná také z paleontologického hlediska. Za zmínku stojí zejména oblast na rozhraní obcí Podolí a Loučka, kde se nachází významná lokalita „Potok Loučka“. Zde je odkryt ojedinělý profil s menilitovým souvrstvím slezské jednotky, který je zdrojem četných fosilií ichtyofauny a tvoří významný korelační horizont spodního oligocénu flyše Západních a Východních Karpat i důležitý paleoenvironmentální event spodního oligocénu. Samotné město Kelč a jeho zázemí představují paleontologickou oblast mimořádného významu. V okolí města totiž ostrůvkovitě vystupuje výše zmíněné menilitové souvrství. Kromě vysokého výskytu mimořádně dobře dochovaných nálezů třetihorní ichtyofauny, které řadí oblast Kelče mezi významné paleontologické lokality evropského významu, jde také o oblast s nálezy holotypů, tedy exemplářů, podle nichž byly popsány zcela nové druhy – Sulcalydus kalabisi a Oligaeschna kvaceki. Zejména druhý jmenovaný nález fosilního křídla vážky představuje mimořádně vzácný paleoentomologický objev. Při výstavbě zmíněných VTE a související infrastruktury jsou tedy ohroženy také paleontologické lokality. Vzhledem k povaze fosilií – které se nacházejí primárně uvnitř horniny, nejsou tedy na první pohled viditelné jako archeologické objekty v podloží a některé dosahují rozměrů pouze několika centimetrů či milimetrů – může dojít k nenávratné ztrátě jejich existence i veškerých informací, které by bylo možné z těchto lokalit získat. **III.** **Závěrečný návrh** Z předložené komplexní argumentace je zcela zřejmé, že záměr vymezit akcelerační oblast AOV30 Kunovice a AOV31 Kelč trpí zásadními a neodstranitelnými deficity napříč všemi posuzovanými oblastmi. Lokalita se nachází v přímém a neřešitelném střetu se zájmy ochrany přírody a ochrany veřejného zdraví (nevyhodnocená hluková zátěž, absence posouzení infrazvuku a stroboskopického efektu v těsné blízkosti obytné zástavby). Z ústavního a procesního hlediska pak návrh prokazatelně představuje hrubé porušení unijní směrnice RED III, obcházení principu předběžné opatrnosti a neproporcionální zásah do ústavně zaručeného práva na územní samosprávu obcí i do majetkových práv občanů, neboť stěžejní environmentální a technické překážky jsou nepřípustně bagatelizovány a odsouvány k řešení až do navazujících řízení. S ohledem na výše prokázaný kumulativní výskyt nepřekonatelných environmentálních, geologických, zdravotních a urbanistických limitů nesplňuje území Obce Kunovice a jejího okolí zákonné ani koncepční předpoklady pro urychlenou výstavbu obnovitelných zdrojů energie. Na základě skutečností uvedených v bodech 1 až 14 těchto připomínek kategoricky: POŽADUJI ÚPLNÉ VYŘAZENÍ lokality s označením AOV30 Kunovice a AOV31 Kelč z návrhu Změny č. 2 Územního rozvojového plánu ČR a zrušení s ní souvisejícího návrhu odůvodnění územního opatření. Současně žádám pořizovatele, aby se s každým z výše uplatněných bodů věcně, podrobně a přezkoumatelně vypořádal v rozhodnutí o vyhodnocení připomínek.	

Poř. č.	Připomínkové místo	Číslo jednací	Článek	AO	Připomínka	Vyhodnocení
9315.	Paták Jan	MMR-46609-2026-81	99czzg	AOV83	Podatel nesouhlasí s vymezením akcelerační oblasti AOV83 a žádá, aby tato akcelerační oblast nebyla ve Změně č. 2 Územního rozvojového plánu vymezena a aby nebylo vydáno územní opatření AOV83. **Odůvodněni uplatněné připominky.** **1.Direktivní vymezeni AOV** podatel namítá, že není nezbytné (a neplyne to ani ze směrnice EU RED III), aby akcelerační oblasti pro VTE (dále jen ,,AOV") byly vymezeny direktivně na celostátní úrovni. je naprosto dostačujícl, když by Změna č. 2 Územního rozvojového plánu (dále jen ,,Změna č. 2°') dala obcím povinnost, aby prověřily možnosti vymezeni AOV 1 v územních plánech. Na základě tohoto pokynu by samosprávy znalé místních poměrů po dohodě s občany vymezily vhodné lokality pro VTE. Díky tomu by byly zohledněny s potřebnou pečlivostí a v nutné podrobnosti zásahy do veřejných zájmů, které není možné na úrovni Změny č. 2 zhodnotit, neboť to její velké měřítko neumožňuje. **2. Diskriminační vymezeni AOV** Ve Změně č. 2 ÚRP není dostatečně vysvětleno, proč je třeba vymezit akcelerační oblasti právě tak, jak to činí Změna č. 2, jinými slovy není pochopitelné, proč právě počet AOV, se kterým Změna č, 2 počítá, povede ke splnění klimatických a energetických cllů a proč vymezeni jiné oblasti již není zapotřebí nebo proč by klimatické a energetické cíle nemohly být plněny i bez AOV83, když není ke splněni těchto cllů (které ani nejsou ve Změně č. 2 specifikovány) zapotřebí ani o jednu AOV vÍce. Lokalita, kde je AOV83 přitom není nijak výjimečná z hlediska potenciálu pro VTE (nebo alespoň není ve Změně č. 2 přesvědčivě popsáno, proč se AOV83 svým větrným potenciálem tak výrazně odlišuje od dalších oblastí, kde AOV vymezeny nebyly). Lze tedy předpokládat, že existujíi jiné shodné oblasti, kde však z nejasných důvodů AOV nebyly vymezeny. To považuje podatel za diskriminační. Diskriminovány jsou i samosprávy, na jejichž území jsou AOV vymezeny. Vymezeni AOV totiž představuje jakousi stavební uzávěru, kdy obec nemůže v dotčeném území měnit územní plán podle svých potřeb, ale musí respektovat vymezenou AOV. Vedle toho pak nebudou investoři VTE motivováni, aby s obci uzavřeli férovou plánovací smlouvu a poskytli obci a jejím občanům dostatečné kompenzace za negativní dopady provozu VTE. Záměry VTE povolované v AOV totiž budou protežovány a jejich výstavba výrazně usnadněna. Tato diskriminace přímo ovlivňuje i občany samospráv. **3. Nedostatečné posouzeni vlivů** Vymezeni AOV s největší pravděpodobností povede k tomu, že záměry VTE v nich umisťované budou upřednostňovány a nedojde už nikdy k řádnému posouzení jejich negativních dopadů na životní prostředí, na zdraví a životy lidi. Proto by mělo být vyhodnoceni vlivů Změny č. 2 a územního opatřeni pro AOV83 extrémně podrobné a kvalitní, prakticky na úrovni EIA. Překážkou pro takové podrobné posouzeni je ale fakt, že je měřítko Územního rozvojového plánu příliš velké a neumožňuje skutečně posoudit dopady vymezení AOV(jiné by to bylo na úrovni územního plánu, resp. v procesu EIA se znalostí konkrétního záměru). Vzhledem k tomu, že na vymezeni akceleračních oblastí naváže zrychlené a zjednodušené povolovací řízeni před Dopravním a energetickým stavebním úřadem (DESÚ), v rámci kterého bude úřad prakticky pouze ověřovat, zda jsou záměry v souladu s vágními a nicneřlkajlmi podmínkami územního opatřeni AOV83. V souladu s těmito obecnými podmínkami ale budou téměř jakékoliv záměry, což znamená, že vlivy VTE realizovaných v AOV83 nebudou nikdy reálně posouzeny. Podatel se domnívá, že je nezbytné, aby všechny vlivy VTE byly skutečně a podrobně posouzeny. Vágní posouzeni Změny č. 2 nebo územního opatřeni AOV83 je naprosto nedostatečné. Podatel se domnívá, že vadné posouzení dopadů VTE může mít nejen přímý vliv na jeho zdraví včetně psychické pohody, ale také to může ovlivnit socioekonomický rozvoj obce, ve které žije.	**Akceptováno částečně.** Akcelerační oblast AOV83 Chorušice byla zmenšena. Akcelerační oblasti byly vymezeny na celostátní úrovni v Z2 ÚRP na základě Zadání Z2 ÚRP schváleného Vládou ČR. Vymezení akceleračních oblastí proběhlo na základě biologického posouzení konkrétních území podle § 11 odst. 3 resp. 4 ZOZE, jehož výsledky spolu s výsledky vyhodnocení vlivů na životní prostředí (SEA, Příloha č. 5 k odůvodnění Z2 ÚRP) byly zapracovány do návrhu Změny č. 2 ÚRP. Oblasti, u nichž autorizované osoby identifikovaly významné negativní nebo kumulativní vlivy, byly ze Z2 ÚRP vyloučeny (odůvodnění Z2 ÚRP, odst. 32). Zpracování VVURÚ odpovídá obsahem i strukturou požadavkům obsaženým v příloze č. 4 stavebního zákona, včetně posouzení kumulativních a synergických vlivů. Ve VVURÚ (včetně SEA) byly posuzovány akcelerační oblastí, nikoliv konkrétní záměry, a podrobnost odpovídá měřítku ÚRP a územních opatření. Vymezení akcelerační oblasti v ÚRP nezakládá právo na výstavbu VTE ani nevylučuje jiné využití území. Při vymezení akceleračních oblastí nelze předjímat konkrétní technické parametry či přesné umístění záměrů OZE. Obavy z negativních vlivů hluku a stroboskopického efektu řeší podmínky stanovené ve všech územních opatřeních pro akcelerační oblasti pro VTE, které ukládají zpracování hlukové studie, studie působení stroboskopického efektu, včetně minimalizace shadow flicker efektu. V případě, že by záměr nesplňoval zákonné hygienické limity (nařízení vlády č. 272/2011 Sb., o ochraně zdraví před nepříznivými účinky hluku a vibrací) a současně podmínky v územním opatření, nemůže být povolen. Jedním z podkladů pro zpracování Z2 ÚRP byl dokument Akcelerační oblasti, předvýběr ploch k výstavbě VTE, Screening území ČR z hlediska ochrany krajinného rázu (Roman Bukáček, Simona Vondráčková, 2025). Při vymezování akceleračních oblastí byl krajinný ráz dále prověřován, a to s ohledem na hodnoty území. Vlivy na krajinný ráz pak byly dále vyhodnoceny v rámci VVURÚ, a to jak z hlediska navrhovaného souboru akceleračních oblastí jako celku, tak pro jednotlivá území v kartách akceleračních oblastí, které obsahují i mapy viditelnosti (Příloha SEA). Podmínky v územních opatřeních pak dále omezují barevné řešení doprovodných staveb a rozsah trvalých terénních úprav. Samotný způsob vymezení akceleračních oblastí na základě podkladů (biologická posouzení, mapy citlivosti ptáků vůči výstavbě VTE zpracované ČSO, území významná pro netopýry dle podkladů ČESON, biotopy zvláště chráněných druhů velkých savců a další) a nařízení vlády č. 507/2025 Sb.

Poř. č.	Připomínkové místo	Číslo jednací	Článek	AO	Připomínka	Vyhodnocení
					Podatel ještě připomíná, že nedošlo ke kumulativnímu zhodnoceni vlivů v důsledku vymezeni tří AOV v těsné blízkosti (AOV82, AOV83 a AOV84). **4. Zanedbatelné pozitivní vlivy vymezení AO** V odůvodnění Změny č. 2 ani územního opatření není možné dohledat vyčísleni přínosu AOV83 pro sníženi energetické závislosti anebo sníženi produkce CO,. Ve vyhodnnoceni vlivů územního opatřeni AOV83 se ale uvádí k pozitivním vlivům (přínosům) vymezeni AOV a realizace VTE: ,,Zanedbatelný až mírně pozitivní vliv k ochraně klimatu uplatnění AO se uplatní v globálním měřítku, tedy i z hlediska přeshraničního působení" V dokumentaci Změny č. 2 a územního opatřeni je tedy přiznáno, že přínosy VTE realizovaných v AOV83 budou zanedbatelné, byť chybí konkrétní čísla. V takové situaci není pochopitelné, jak mohl zájem na vymezení AOV83 převážit nad ostatními konkrétně specifikovanými veřejnými zájmy, které naopak výstavba vte ovlivni výrazně (byť to nekvalitně zpracované vyhodnocení Změny Č. 2 a územního opatřeni nepřiznává). Dále se ve vyhodnoceni územního opatřeni AOV83 uvádí: uVliVy na ovzduší v době výstavby zanedbatelné (prašnost při přesunu zemin, emise ze spalováni PHM, sekundární prašnost), v době provozu mírně pozitivní z důvodu náhrady spalovacích zdrojů při výrobě el. energie." Vzhledem k tomu, že se ve vyhodnoceni uvádí, že vliv AOV83 na ochranu klimatu bude zanedbatelný, bude logicky zanedbatelný rozsah, ve kterém VTE realizované v AOV83 nahradí spalovací zdroje. Změna č. 2 ani územní opatření tento závěr nevyvrací, neobsahuji totiž vyčíslení toho, v jak velkém rozsahu VTE realizované v AOV83 nahradí spalovací zdroje a jaký přesně vliv bude mít tato náhrada na cíle sledované Změnou č. 2, tedy snIženi energetické závislosti ČR a sníženi produkce CO2. Je také třeba řádně vyhodnotit, proč těchto cílů nelze dosáhnout jinými způsobí (zvýšeni počtu bloků JEDU, popř. JETE, rozvoj vodíkové infrastruktury v souladu s Vodíkovou strategii ČR, větší důraz na rozvoj FVE). Proto ani blíže nespecifikovaná náhrada spalovacích zdrojů není důvod, proč by měl zájem na vymezení AOV83 převážit nad jinými zájmy v území. **5. výška VTE a rozloha AO** Ve Změně č. 2 ani v územním opatřeni pro AOV83 není vysvětleno, proč byla zvolena právě tato rozloha AO a proč má AOV právě tyto konkrétní hranice a proč právě toto vymezeni AOV povede ke splněni cílů Změny č. 2. jinými slovy není vysvětleno, proč nemůže být AO vymezena jiným způsobem tak, aby kupř. byly VTE umisťovány v dostatečné vzdálenosti od zastavěného území a zastavitelných ploch podle územních plánů (min 1,5 km) a není porovnáno, zda by toto jiné vymezení AOV třeba také nevedlo ke splněni cilů Změny č. 2. Podatel se domnívá, že to ale vzhledem k nespecifičnosti cílů Změny č. 2 není ani možné, proto by také vůbec neměla být aov83 vymezena. **6.Hluková zátěž, vibrace a stroboskopický efekt** Podatel zásadně nesouhlasí s tím, že Změna č. 2 ani příslušné územní opatření vůbec neřeší negativní dopady hluku. Hluk totiž Změna č. 2 chápe jako normální integrální součást VTE, bez které to prostě nejde a je třeba se s tím smířit. Tento přistup nejlépe demonstruje přirovnáni hluku z VTE k v podstatě příjemnému ,,šumění |esa': které mohou zaregistrovat jen neurotické osoby. Podatel se proto domnívá, že hlukové vlivy nebyly zhodnoceny a ve skutečnosti to ani není možné bez znalosti konkrétního projektu. Podatel zdůrazňuje, že nepovažuje za dostatečné, aby byla hluková zátěž řešena až v hlukové studii zpracované investorem. Takový přistup není schopný zajistit reálnou ochranu lidského zdraví. Podatel dále nesouhlasí s tím, že vůbec nedošlo k posouzeni vlivů infrazvuku, nIzkofrekvenčniho hluku a vibraci, ačkoliv odborné studie upozorňují na rizika spojená s těmito doprovodnými jevy provozu VTE. Podatel se domnívá, že nebyl ani řádně zhodnocen vliv vibraci na nemovitosti.	minimalizuje vliv na složky životního prostředí. Pro všechny akcelerační oblasti jsou současně pořizována územní opatření, která obsahují opatření stanovená na základě biologických posouzení. Tato opatření dále zmírňují negativní vlivy, které nebylo možné vyloučit vymezením akcelerační oblasti. Podmínky v územních opatřeních zahrnují ochranu prvků lokálního ÚSES a všech biokoridorů, ochranu biotopů, ZPF a PUPFL, dále povinnost biologického dozoru, monitoring mortality ptáků a netopýrů, detekční systémy a další podmínky specifické vzhledem ke konkrétní akcelerační oblasti. V souvisejících územních opatření jsou stanoveny podmínky, které zajišťují ochranu protierozních opatření, funkčních melioračních zařízení, vodních toků a ploch a rovněž omezující možné terénní úpravy. Vzhledem k charakteru a rozsahu potenciálních záměrů se při naplnění podmínek nepředpokládá realizace zpevněných ploch v takovém rozsahu, který by mohl významně ovlivnit vodní režim v rámci akceleračních oblastí. V souladu s požadavky vodního zákona se v rámci procesu povolování záměru bude vyjadřovat vodoprávní úřad. Významné ovlivnění mikroklimatu se u akceleračních oblastí pro VTE ani FVE nepředpokládá. Ochrana ZPF je řešena v souvisejících územních opatřeních. Podmínkami je zajištěno, že nebudou vznikat neobhospodařovatelné zbytkové zemědělské pozemky ani pozemky bez přístupu k veřejně přístupné pozemní komunikaci. Dále je v nich požadavek na upřednostní nižších tříd ochrany ZPF při realizaci záměrů OZE a je stanovena maximální plocha dlouhodobého nebo trvalého odnětí ZPF pro záměry OZE v celé akcelerační oblasti. Souhlas s odnětím ze ZPF bude vydán v navazujícím řízení dle stavebního zákona.

Poř. č.	Připomínkové místo	Číslo jednací	Článek	AO	Připomínka	Vyhodnocení
					Stejně tak nebyl řádně posouzen z hlediska vlivů tzv. stroboskopický efekt, kdy se posouzeni zejména nezaměřilo na obtěžující dopady stroboskopického efektu. **7.Vlivy na krajinný ráz** Větrné elektrárny mají zásadní vlivy na krajinný ráz. Ve Vyhodnoceni vlivů územního opatření AOV83 se uvádí: ,,Z analýzy viditelnosti vyplývá, že hodnocené území se vyznačuje vysokou koncentraci kulturně-historických hodnota zároveň velmi citlivým vztahem ke krajině Kokořínska a k ikonické dominantě Bezděžu. V bezprostředním okolí se uplatňuje kostel Nanebevzetí Panny Marie, kostel Sv. Jakuba Většího, fara, kaple Nejsvětější Trojice, zámek a historická venkovská zástavba. Ve vzdálenosti do 2 km navazuji kostel Sv. Martina, radnice, sokolovna a další objekty utvářej/cl obraz sídla. V širším území do 5 km a 15 km se pak prosazuje mimořádně bohatý soubor památek, včetně hradu Kokořín, hradu Houska, hradišť, kostelů, tvrzí, zámků a historických areálů. Rozhoduj/c/ hodnotou je zde ochrana vnitřníscenérie Kokořínska a nerušených výhledů na Bezděz. Současně je třeba zachovat obraz Mšena a jeho historického jádra v krajině, včetně vazeb na příjezdové komunikace, turistické trasy a další frekventovaná místa, odkud se uplatňuji ikonické pohledy na město i na širší krajinný rámec. Bezděz zde nepůsobí jen jako vzdálená dominanta, ale jako jeden z hlavních určuj/c/ch prvků krajinné identity celého prostoru." jak je možné, že všechny tyto vlivy jsou hodnoceny jako zanedbatelné, když přitom VTE budou představovat novou dominantu, která jednoznačně výrazně ovlivní krajinu, to není ve Změně Č. 2 ani v územním opatření vysvětleno. Vliv vte na krajinný ráz bude mít ještě další dopady - již napořád bude hodnota krajinného rázu snížena, takže bude možné do území umisťovat i další záměry, které by jinak kvůli ochraně krajinného rázu nebyly přípustné. **8.Vlivy na zvířata** VTE velmi silně ovlivňuji jak ptáky a letouny, tak savce a hmyz, dokonce i obojživelníky aj. Vyhodnoceni územního opatřeni AOV83 však všechny tyto vlivy zlehčuje. Vyhodnocení proto nelze považovat za dostatečné. v území, kde má být AOV vymezena se nachází řada ptáků i letounů. jejich úmrtí ale Změna č. 2 chápe jako integrální a v podstatě běžnou součást provozu VTE, se kterou je třeba se smířit a příliš ji neřešit. Ve vztahu k ptákům územní opatření neobsahuje žádná reálná a funkční kompenzační opatřeni. V podstatě jen počítá s tím, že pro ochranu ptáků bude použito ,,vhodné technické řešeni". Tím se zřejmě myslí odpuzovače, ale není vůbec vysvětleno, v jaké míře tyto odpuzovače zamezí střetům ptáků s lopatkami VTE. jiným opatřením má být zařízeni, které zastaví roztočený rotor, ale ani zde není blíže popsáno, jak přesně bude zajištěno, aby tento mechanismus byl skutečně funkční. Jde-li o letouny, pak je opatřením k jejich ochraně monitoring prováděni provozovatelem VTE. Takové opatřeni není vůbec schopno netopýry ochránit, ačkoliv právě netopýři jsou extrémně ohroženi VTE. Pro savce představuji vte především vizuální bariéru v území, čímž omezuji jich migraci, a vedle toho je nepříznivě ovlivňuji hlukové dopady provozu VTE a vibrace. Kromě toho VTE mohou poškodit i jejich biotopy, neboť ovlivňuji lokální klima a tím i ekosystémy. Odůvodněni Změny č. 2 ani územního opatřeni nevysvětluje, proč dostala AOV83 přednost před ochranou zvířat. **9. Viivý na vodní poměry a lokální klima** Ve vyhodnoceni vlivů Změny č. 2 ani územního opatření AOV83 není popsáno, jak byly hodnoceny vlivy VTE na spodní vody a celkově na vodní poměry a na jejich možné změny v důsledku výstavby a provozu VTE. V době, kdy se celá ČR potýká s extrémními suchy a vody je stále méně, je třeba tuto otázku brát velmi vážně a rozhodně nelze pouze stroze konstatovat, že vVTEmají přednost, ,,protože mají prostě přednost". Je totiž faktem, že VTE, zejména ty extrémně vysoké, mají železobetonové základy, které jsou schopny vodní poměry v krajině narušit. Pro VTE se také buduje infrastruktura, která také může narušit tok podzemní	

Poř. č.	Připomínkové místo	Číslo jednací	Článek	AO	Připomínka	Vyhodnocení
					vody anebo snížit množstvi vody proudící do blízkých vodních toků nebo vodních zdrojů. výstavba vte také odstraňuje ochranné vrstvy půdy a podloží, čímž činí podzemní vodu pod nimi zranitelnější vůči znečištění z úniků nebo rozlitých látek z vozidel nebo zařízeni použitých k jejich výstavbě a vůči únikům a látkám z turbín a souviseJícÍ infrastruktury během provozu. Je také známo, že vte velmi výrazně ovlivňují klima ve svém okolí (negativně). jedná se především o dopady na teplotu zemského povrchu, fyzikálně-chemické vlastnosti půdy, rychlost větru, vlhkost a srážky. Větrné elektrárny na pevnině mají významný otep|ovací v|iv na teplotu zemského povrchu v noci. V důsledku zhoršováni fyzikálně- chemických vlastností půdy dochází k vysušováni lokalit nacházejících se u VTE. Půdní vlhkost navíc ovlivňuje rovnováhu ekosystému, což ohrožuje ekologickou stabilitu krajiny a některé druhy zvířat. Z vyhodnocení územního opatřeni AOV83 ani Změny č. 2 jako celku ani z jejich odůvodněni není vůbec zřejmé, jak bylo s těmito fakty naloženo. **10. Vlivy na zemědělský půdni fond** Ve vyhodnoceni územního opatřeni se uvádí: ,,Přítomnost ZPF převažuje v I. a //. třídě ochrany, nepatrné zábory také v III. až V. třídě ochrany. S ohledem na velmi nízký rozsah záborů ve vyšší třídě ochrany dále neřešeno. V pří'padě VTE a doprovodných staveb (rozvoden, úložišť el. energie, komunikací apod.) v AO je zábor pro zajištění , bezpečnosti hodnocení považován za trvalý. Uplatnění AO nebude mít vliv na ekologické funkce půdy. Zábor půdy ; je s ohledem na relativně malou výměru a na rozlohu zemědělské půdy v AO a jejím okolí považován za mírně negativní vliv." Rozsah záborů je přitom následujicí Odhad záboru podle tříd ochrany (ha) Označení plochy / koridoru | Rozloha plochy / koridoru (ha) | Navržené využití | Odhad záboru (ha) | I. | II. | III. | IV. | V. | Odhad výměry záboru, na které bude provedena rekultivace na zemědělskou půdu (ha) % zastoupení | 100 | | 87,50 | 36,26 | 46,69 | 1,49 | 2,00 | 1,06 | 0% AOV83 | 1261,6 | VTE | 7,73 | 3,20 | 4,12 | 0,13 | 0,18 | 0,09 | 0,00 Podle názoru podatele nelze považovat trvalé zničení téměř 7,5 hektarů cenné půdy (tento odhad může být navíc podhodnocen) za něco, co není třeba řešit. Takové zdůvodněni záborů je bizarní a nedostačuje požadavkům v § 4 odst. 3 zákona č. 334/1992 Sb,, o ochraně ZPF, kde se mj. uvádí, že zemědělskou půdu I. a ||. třídy ochrany lze v územně plánovací dokumentaci určit k jinému než zemědělskému účelu nebo odejmout pouze v případech, kdy jiný veřejný zájem výrazně převažuje nad veřejným zájmem ochrany zemědělského půdního fondu. Podatel se ze Změny č. 2 ani územního opatření AOV83 a jejich odůvodnění nedozvěděl, jak bylo doloženo, že výrazně převažuje veřejný zájem na realizaci VTE nad zájmem na ochraně cenných částí ZPF. Nezjistil ani to, jak zábor ZPF přispěje k tomu, aby byly zmírněny dopady změny klimatu nebo aby byla zvýšena energetická soběstačnosti ČR (a v jakém rozsahu se tak stane). Podatel také neví, proč není možné VTE realizovat jinde, kde by k záborům cenných půd nedošlo. Na uvedené otázky by měla Změna Č. 2 odpovědět velmi přesně nebo akcelerační oblast nevymezovat a ponechat vše na územní plány a povolovací řízeni, kde budou moct být zábory skutečně podrobně posouzeny a vyhodnoceny. 11. Další připomínky podatele:	

Poř. č.	Připomínkové místo	Číslo jednací	Článek	AO	Připomínka	Vyhodnocení
					K předcházejícím připomínkám uvádím: **Prohlášeni ministryně pro místní rozvoj:** **,,Akcelerační zóny nenahrazuji standartní povolovací proces, akorát zde bude proces zjednodušený. Negarantuji investorům, že tam bude moci elektrárna vzniknout. Pokud ale splní všechny zákonné požadavky, lze stavět i mimo akcelerační zóny." Sdělila na tiskové konferenci ministryně pro místní rozvoj Zuzana Mrázová s tím, že veřejné projednáni proběhne do 15.května!?** S odkazem na shora uvedené prohlášeni a vzhledem k nedostatku dalších informací jsem veden pochybnostmi o zodpovědném a kvalifikovaném vládním návrhu Akceleračních oblasti (dálě jen AO) a o výběru lokalit pro výstavbu větrných elektráren (dále jen vte). Jedná se zejména o dodržování zásad příslušných ustanoveni stavebního zákona č. 283/2021 Sb., části třetí, určujícÍ cíle územního plánování, tj. zejména: · Vyhodnocení vlivů na udržitelný rozvoj území (hospodářský rozvoj, soudržnost společenství obyvatel území, životní prostředí). · Charakter území - m.j. prostorové uspořádání při zachování urbanistických, estetických, kulturních a přírodních hodnot území včetně jejich vzájemných vazeb a vztahů. · z jakých minimálně technických a architektonických podkladů bylo vycházeno pro návrh lokalizace AO. Byly zpracovány např. hydrogeologické průzkumy s ohledem na ochranu podzemních vod, zastavovací studie řešící vliv staveb na okolí (ochranná pásma zájmových území okolí staveb pro bydlení, vliv na ochranu přírody a krajiny, vliv na zdraví obyvatel v blízkosti elektráren apod.)? Jsem toho názoru, že bez těchto základních informací o uvažovaném území nelze kvalifikovaně a zodpovědně stanovit lokalizaci AO aniž by byly porušeny základní požadavky na územní plánováni stanovené stavebním zákonem a zákony souvisejícími.	
9316.	Mikolášková Lenka	MMR-46610-2026-81	99czzg	AOV83	I. Úvod Tímto podávám připomínku k návrhu vymezeni akcelerační oblasti pro větrné elektrárny (AOV). Na základě níže uvedených důvodů nesouhlasím s návrhem změny č. 2 ÚRP ČR, Vyhodnoceni vlivů návrhu Změny č. 2 ÚRP na udržitelný rozvoj území (SEA) a návrhům jednotlivých územních opatřeni pro akcelerační oblasti (AO) vymezeným v návrhu Změny č. 2 ÚRP. Veškeré níže uvedené připomínky se vztahuji současně ke všem výše uvedeným projednávaným částem veřejné vyhlášky. Vymezeni území dotčeného připomínkami: obec Chorušice, katastrální území Chorušice 652741, Středočeský k'aj Územní opatřeni k **AOV83 Chorušice**. a současně na širší území, které může být navrženým řešením přímo či nepřímo ovlivněno. Připomínku podávám: CI jako osoba žijící v dotčeném území ci jako vlastník nemovitosti v dotčeném území jako osoba, která může být dotčena dopady návrhu (např. z hlediska krajiny, životního prostředí či kvality života) hospodařím na půdě [j jiné: Jedná se o území s významnými krajinnými, přírodními a obytnými hodnotami, které nejsou návrhem dostatečně respektovány. Dopad návrhu na mou osobu spočívá v tom, že:	**Akceptováno částečně.** Akcelerační oblast AOV83 Chorušice byla zmenšena. Vymezení akceleračních oblastí proběhlo na základě biologického posouzení konkrétních území podle § 11 odst. 3 resp. 4 ZOZE, jehož výsledky spolu s výsledky vyhodnocení vlivů na životní prostředí (SEA, Příloha č. 5 k odůvodnění Z2 ÚRP) byly zapracovány do návrhu Změny č. 2 ÚRP. Návrh Z2 ÚRP a jeho odůvodnění, návrh souvisejících územních opatření a jejich odůvodnění, i vyhodnocení vlivů na udržitelný rozvoj území (VVURÚ) obsahují náležitosti v souladu s příslušnými právními předpisy, včetně správního řádu, stavebního zákona, zákona č. 249/2025 Sb. (ZOZE), zákona č. 114/1992 Sb. (ZOPK), směrnice o ochraně volně žijících ptáků a směrnice o stanovištích. Ustanovení § 4 odst. 3 ZOZE a čl. 15c směrnice RED III sice upřednostňují brownfieldy a degradované plochy, avšak nevylučují vymezení akcelerační oblasti na jiných pozemcích. Vymezení výhradně na degradovaných plochách nebylo s ohledem na prostorové nároky technologie větrných elektráren proveditelné. Návrh Z2 ÚRP byl projednán s obcemi a veřejností v rámci veřejného projednání. Procesy územního plánování, které byly při pořizování Z2 ÚRP respektovány, jsou dlouhodobě

Poř. č.	Připomínkové místo	Číslo jednací	Článek	AO	Připomínka	Vyhodnocení
					Dopad návrhu na mou osobu spočívá v tom, že: 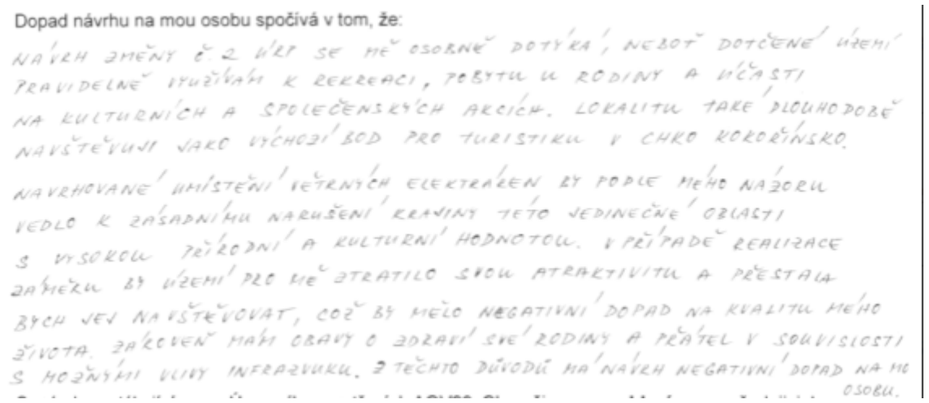 NÁVRH ZMĚNY Č. 2 ÚRP SE MĚ OSOBNĚ DOTÝKÁ, NEBOŤ DOTČENÉ ÚZEMÍ PRAVIDELNĚ VYUŽÍVÁM K REKREACI, POBYTU U RODINY A ÚČASTI NA KULTURNÍCH A SPOLEČENSKÝCH AKCÍCH. LOKALITU TAKÉ DLOUHODOBĚ NAVŠTĚVUJI JAKO VÝCHOZÍ BOD PRO TURISTIKU V CHKO KOKOŘÍNSKO. NAVRHOVANÉ UMÍSTĚNÍ VĚTRNÝCH ELEKTRÁREN BY PODLE MÉHO NÁZORU VEDLO K ZÁSADNÍMU NARUŠENÍ KRAJINY TÉTO JEDINEČNÉ OBLASTI S VYSOKOU PŘÍRODNÍ A KULTURNÍ HODNOTOU. V PŘÍPADĚ REALIZACE ZAMÝŠLÍM BY ÚZEMÍ PRO MĚ ZTRATILO SVOU ATRAKTIVITU A PŘESTALA BYCH JEJ NAVŠTĚVOVAT, COŽ BY MĚLO NEGATIVNÍ DOPAD NA KVALITU MÉHO ŽIVOTA. ZAJÍMÁM SE O ZDRAVÍ SVÉ RODINY A PŘÁTEL V SOUVISLOSTI S MOŽNÝMI VLIVY INFRAZVUKU. Z TĚCHTO DŮVODŮ MÁ NÁVRH NEGATIVNÍ DOPAD NA MOU OSOBU. S návrhem týkajícím se Územního opatřeni k AOV83 Chorušice nesouhlasím a požaduj' jeho vyřazeni nebo zásadní přepracováni, neboť" vykazuje závažné nedostatky z hlediska zákonnosti, ochrany životního prostředí i dopadů na obyvatele v dané oblasti. II. Zákonnost a nesoulad s právními předpisy ČR 1) Rozpor se zákonem Č. 500/2004 Sb., správní řád > § 3 - nebyl zjištěn stav bez důvodných pochybností > § 68 - nedostatečné odůvodněni Návrh je nepřezkoumatelný, protože neobsahuje konkrétní podklady pro dané území. 2) Rozpor se zákonem č. 100/2001 Sb. (EIA/SEA), chybí posouzeni: > kumulativních vlivů > variantního řešeni > konkrétních dopadů na území Dokumentace SEA je neúplná a věcně nedostatečná. 3) Rozpor se zákonem č. 114/1992 Sb. (ochrana přírody a kraiinY) > ohroženi krajinného rázu (§ 12) > narušeni ekologické stability > zásah do biotopů a migračních tras 4) Rozpor se stavebním zákonem > § 18 a § 19 - ochrana hodnot území > požadavek na udržitelný rozvoj Návrh představuje industrializaci volné krajiny bez dostatečného odůvodněni. III. Nesoulad s právem Evropské unie 2 I) Směrnice o ptácích (2009/147/ES) a o stanovištích (92/43/EHS) > nelze vyloučit negativní vliv na chráněné druhy > chybí dostatečné biologické podklady Rozpor s požadavkem vyloučeni významného vlivu. 2) Směrnice EIA (2011/92/EU) > nedostatečné zapojeni veřejnosti > nedostatečné vyhodnoceni vlivů 3) Směrnice RED III (2023/2413) nebyla doložena priorita využiti: > zastavěných ploch > brownfieldů	nastaveny stavebním zákonem tak, aby byly v souladu s legislativou EU, včetně Aarhuské úmluvy atd. Do návrhu Změny č. 2 ÚRP byly zapracovány výsledky vyhodnocení vlivů na životní prostředí (SEA, Příloha č. 5 k odůvodnění Z2 ÚRP). Oblasti, u nichž autorizované osoby identifikovaly významné negativní nebo kumulativní vlivy, byly ze Z2 ÚRP vyloučeny (odůvodnění Z2 ÚRP, odst. 32). Zpracování VVURÚ odpovídá obsahem i strukturou požadavkům obsaženým v příloze č. 4 stavebního zákona, včetně posouzení kumulativních a synergických vlivů, vlivů na zdraví a hodnocení nulové varianty (platné znění ÚRP) vůči variantě navrhované (Změna č. 2 ÚRP). Zadání Z2 ÚRP schválené Vládou ČR nepožadovalo jiná variantní řešení. Posouzení vlivů na lokality NATURA 2000 je součástí VVURÚ. Pro všechny akcelerační oblasti jsou současně pořizována územní opatření, která obsahují opatření stanovená na základě biologických posouzení. Tato opatření dále zmírňují negativní vlivy, které nebylo možné vyloučit vymezením akcelerační oblasti. Podmínky v územních opatřeních zahrnují ochranu prvků lokálního ÚSES a všech biokoridorů, ochranu biotopů, ZPF a PUPFL, dále povinnost biologického dozoru, monitoring mortality ptáků a netopýrů, detekční systémy a další podmínky specifické vzhledem ke konkrétní akcelerační oblasti. Při vymezení akceleračních oblastí nelze předjímat konkrétní technické parametry či přesné umístění záměrů OZE. Obavy z negativních vlivů hluku a stroboskopického efektu řeší podmínky stanovené ve všech územních opatřeních pro akcelerační oblasti pro VTE, které ukládají zpracování hlukové studie, studie působení stroboskopického efektu, včetně minimalizace shadow flicker efektu, a také omezují světelné zatížení. V případě, že by záměr nesplňoval zákonné hygienické limity (nařízení vlády č. 272/2011 Sb., o ochraně zdraví před nepříznivými účinky hluku a vibrací) a další požadavky vyplývající z příslušných právních předpisů (např. požární bezpečnost) a současně podmínky v územním opatření, nemůže být povolen. Vymezení akcelerační oblasti v ÚRP nezakládá možnost vyvlastnění ani právo na výstavbu VTE a nevylučuje jiné využití území. Nebylo prokázáno, že by instalace VTE měla významný negativní vliv na cenu nemovitostí či provádění investic. Lokální dopady na cenu nemovitostí konkrétních záměrů nelze posuzovat na koncepční úrovni při vymezování akceleračních oblastí v ÚRP.

Poř. č.	Připomínkové místo	Číslo jednací	Článek	AO	Připomínka	Vyhodnocení
					> technicky narušených území Vymezeni ve volné krajině je v rozporu s principem minimalizace dopadů. 4) Princip předběžné opatrnosti (Čl. 191 SFEU) Politika Unie v oblasti životního prostředí přispívá k sledováni následujících cilů: > zachování, ochrana a zlepšováni kvality životního prostředí, > ochrana lidského zdraví, > uvážlivé a racionální využíváni přírodních zdrojů, 5) Evropská úmluva o krajině (European Landscape Convention), ETS No. 176 > nedostatečná ochrana krajiny jako základní složky životního prostředí > ignorováni charakteru území > nedostatečné zapojeni veřejnosti do rozhodováni o zásazích do krajiny 6) Aarhuská úmluva (Convention on Access to Information, Public Participation in Decision- making and Access to Justice in Environmental Matters), 1998 > omezeni práva veřejnosti na informace > omezeni účasti veřejnosti na rozhodovacích procesech (pouze formální zapojeni) > omezeni práva veřejnosti na přistup k právní ochraně v záležitostech životního prostředí IV. NedostatkV SEA a podkladů > absence terénních biologických průzkumů > práce pouze s mapovými podklady (nedostatečné) > chybí reálná data o výskytu druhů > variantní řešeni > posouzeni vlivu na zdraví Bez těchto podkladů nelze učinit kvalifikovaný závěr. Ministerstvo dopravy ve svém vyjádřeni č. j. MD-22459/2026-940/3 potvrdilo, že v České republice dosud neexistuje samostatná metodika pro posuzováni vlivu větrných elektráren na bezpečnost silničního provozu. Tuto oblast označilo za metodickou mezeru a současně připustilo existenci odborně diskutovaných vizuálních a percepčních vlivů (např. vizuální distrakce, stínové efekty, noční překážkové osvětleni). Ministerstvo dopravy rovněž připustilo existenci identifikovatelných bezpečnostních rizik, jako je odlet ledu, havárie či odlet části stavby. Tyto skutečnosti potvrzuji, že podklady návrhu nejsou úplné a neumožňují kvalifikované posouzeni bezpečnostních dopadů na dopravu. V. Narušeni krajiny a životního prostředí Navržené řešeni povede k: > zásadní změně krajinného rázu > narušeni horizontů a dálkových pohledů > vzniku bariér v krajině > narušeni ekologické konektivity > znehodnoceni zemědělské půdy > zničeni migračních tras živočichů výška staveb (180 m a vyšší) znamená nadregionální dopad. VI. Dopad'y na obyvatele Návrh nedostatečně řeší negativní vliv na: > hluk a nízkofrekvenční hluk > stroboskopický efekt > světelné zatíženi > kvalitu bydlení > hodnotu nemovitosti Tyto vlivy nejsou řádně vyhodnoceny.	

Poř. č.	Připomínkové místo	Číslo jednací	Článek	AO	Připomínka	Vyhodnocení
					VII. Kumulativní a systémové dopady Není řešeno: > souběžné působeni více projektů > celkové zatíženi území > únosnost krajiny Hrozí nevratná degradace území. VIII. Absence variantního řešení Není doloženo, že byly posuzovány jiné lokality a méně konfliktní varianty, jedná se o porušeni základního principu plánováni. Nebyla rovněž posouzena tzv. nulová varianta (varianta O), tedy stav území před realizaci záměru, což znemožňuje objektivní hodnoceni dopadů. IX. Vyloučení EIA a nedostatečné posouzeni vlivů Navržené vymezeni akceleračních oblastí má zásadní dopad i z hlediska následného povolováni záměrů, neboť" v těchto oblastech dochází k omezeni, resp. vyloučeni standardního posuzováni vlivů na životní prostředí (EIA). O to vyšší nároky musí být kladeny na kvalitu, úplnost a konkrétnost podkladů a vyhodnoceni vlivů na životní prostředí již na úrovni tohoto návrhu, neboť" územní opatřeni dle ZOZE nemůže plnohodnotně nahradit individuální posouzeni konkrétních záměrů. Předložený návrh však tyto požadavky nenaplňuje, zejména postrádá dostatečné vyhodnoceni konkrétních lokálních dopadů, kumulativních vlivů více záměrů v území a jejich dopadů na krajinný ráz, obytné prostředí a veřejné zdraví. Ministerstvo vnitra - generální ředitelství HZS ČR ve svém oficiálním vyjádřeni ze dne 6. 2. 2026 potvrdilo, že v České republice dosud neexistuje komplexní právní ani metodická úprava požární bezpečnosti větrných elektráren. Současně uvedlo, že nejsou stanoveny konkrétní minimální odstupové vzdálenosti těchto staveb od lesních porostů či obytné zástavby z hlediska požárního rizika a že zásah jednotek požární ochrany je v případě požáru větrné elektrárny převážně pouze defenzivní. Tato skutečnost dokládá, že stát dosud nemá komplexně řešenou požární bezpečnost těchto staveb, přestože jsou navrhovány ve stále větším rozsahu, často v blízkosti lesních porostů, chráněných území, zemědělské krajiny či obytné zástavby. Za situace, kdy neexistuje metodika požární bezpečnosti větrných elektráren ani stanovené odstupové vzdálenosti těchto staveb od lesních porostů či obytné zástavby, nelze učinit závěr o přijatelnosti rizik, a tedy ani o způsobilosti území pro vymezeni akcelerační oblasti. X. Hlavni požadavek Navrhuji: 1) Vyřazeni výše uvedené akcelerační oblasti z návrhu nebo 2) Zároveň (pro případ, že nebude tomuto požadavku vyhověno) požaduji, aby návrh změny č. 2 ÚRP ČR nebyl v této části schválen a byl vrácen k zásadnímu přepracováni, a to zejména po doplnění: · posouzeni vlivu na lokality Natura 2000 dle Čl. 6 odst. 3 směrnice 92/43/EHS · dostatečný biologický průzkumu odpovkkjicí metodikám MŽP v různých ročních obdobích · hodnoceni vlivu na populace netopýrů · posouzeni kumulativních vlivů v širším území · hodnoceni dopadů na krajinný ráz · hodnoceni dopadů na využiti nemovitosti vlastníků v dosahu obytné zástavby a přímý dopad vymezeni AO na výkon vlastnických práv těchto vlastníků, včetně uvedení metodiky, podle které se určuje vzdálenost od zastavěného území · zdůvodněni nevyužití brownfieldů a narušených území uvedených v Národní databázi brownfieldů · metodických podkladů pro posouzeni vlivu větrných elektráren na bezpečnost silničního provozu, včetně vyhodnoceni vizuálních a percepčních vlivů a identifikovaných bezpečnostních rizik	

Poř. č.	Připomínkové místo	Číslo jednací	Článek	AO	Připomínka	Vyhodnocení
					· podkladů týkajících se požární bezpečnosti větrných elektráren, včetně metodiky požárního posouzení, stanoveni minimálních odstupových vzdálenosti od lesních porostů, obytné zástavby, dopravní infrastruktury a dalších citlivých území, a vyhodnoceni zásahových možnosti jednotek požární ochrany Do doby doplněni těchto podkladů nelze území považovat za způsobilé pro vymezeni akcelerační oblasti. Podané připomínky jsou blanketní, podatel si vymezuje právo připomínky doplnit ve lhůtě 15 dnů ode dne veřejného projednání. XI. Závěr Návrh v předložené podobě není dostatečně odůvodněný, není podložen odbornými daty, je v rozporu s právními předpisy ČR i EU a může mít závažné dopady na krajinu, životní prostředí i obyvatele, proto požaduji především vyřazení Územního opatřeni k AOV Chorušice z návrhu Změny č. 2 Územního rozvojového plánu ČR. Pro případ, že tomuto požadavku nebude vyhověno, požaduji zásadní přepracováni Návrhu Změny č. 2 ÚRP ČR tak, aby byl v souladu s právními předpisy a byly řádně vyhodnoceny jeho dopady. Žádám, aby tato připomínka byla řádně vypořádána v souladu se zákonem a aby bylo uvedeno konkrétní odůvodněni přijatého řešení.	
9317.	Jana Ruhmannová	MMR-46611-2026-81	99co	AOV31	Věc: **Připomínky k návrhu Změny č. 2 Územního rozvojového plánu, k vyhodnocení vlivu návrhů Změny č. 2 Územního rozvojového plánu na udržitelný rozvoj oblastí a k návrhům jednotlivých územních opatření k akceleračním oblastem vymezeným v návrhu Změny č.2 Územního rozvojového plánu, zejména AOV31 Kelč.** Vymezení připomínek Podatel tímto podle § 97 odst. 1 a 2 zákona č. 283/2021 Sb., stavebního zákona, ve spojení s § 12 odst. 2 zákona č. 249/2025 Sb., uplatňuje písemné připomínky k návrhu Změny č. 2 Územního rozvojového plánu a k souvisejícím územním opatřením, zejména ve vztahu k akcelerační oblasti AOV31 Kelč a k souvisejícím kumulativním vlivům oblastí AOV29 Býškovice a AOV30 Kunovice.. • Vymezení území dotčeného připomínkou: AOV31 Kelč; kumulativně související prostor AOV29 Býškovice a AOV30 Kunovice; navazující dopravní, kabelová, transformační a připojovací infrastruktura potřebná pro využití těchto oblastí; širší území dotčené hlukem, stroboskopickým efektem, krajinářskými, přírodními, vodními a připojovacími vlivy. • Důvod věcného zájmu podatele: ochrana veřejného zdraví, krajinného rázu, kulturních hodnot, přírody, ptáků, netopýrů, zvláště chráněných druhů, vody, půdy, lesa, klimatu, odpadového hospodářství a řádného nastavení závazných podmínek akcelerační oblasti celostátního významu. • Veškeré požadavky níže jsou formulovány jako požadavky na doplnění podkladů, vypuštění nebo zpřesnění AOV31 a závazné promítnutí podmínek do výrokové části územního opatření. Podatel nesouhlasí s vymezením AOV31 Kelč v navrženém rozsahu. Podatel požaduje, aby Ministerstvo pro místní rozvoj AOV31 z návrhu Změny č. 2 ÚRP vypustilo, popřípadě ji do doby doplnění podkladů neprojednalo jako akcelerační oblast způsobilou pro zjednodušený režim povolování. Subsidiárně podatel požaduje zásadní redukci AOV31, nové kumulativní posouzení společně s AOV29 Býškovice a AOV30 Kunovice a doplnění závazných podmínek do výrokové části územního opatření. • Návrh AOV31 neobsahuje konkrétní rozmístění, počet, typ, celkovou výšku, průměr rotoru ani provozní režim VTE. Bez těchto údajů nelze spolehlivě vyhodnotit hluk, nízkofrekvenční složky, amplitudovou modulaci, stroboskopický efekt, krajinný ráz, vlivy na ptáky a netopýry ani kumulaci se sousedními oblastmi. • Odůvodnění uvádí, že AOV31 má rozlohu 6,8 km2 a odhadovaný maximální instalovaný výkon 66,5 MW. V přímém okolí jsou navrženy také AOV29 Býškovice o rozloze 23,8 km2 a odhadovaném výkonu	**Akceptováno částečně** Akcelerační oblast AOV31 Kelč byla zmenšena. Vymezení akceleračních oblastí proběhlo na základě biologického posouzení konkrétních území podle § 11 odst. 3 resp. 4 ZOZE, jehož výsledky spolu s výsledky vyhodnocení vlivů na životní prostředí (SEA, Příloha č. 5 k odůvodnění Z2 ÚRP) byly zapracovány do návrhu Z2 ÚRP. Návrh Z2 ÚRP a jeho odůvodnění, návrh souvisejících územních opatření a jejich odůvodnění obsahují náležitosti v souladu s příslušnými právními předpisy, včetně správního řádu, stavebního zákona a dalších. Zpracování VVURÚ odpovídá obsahem i strukturou požadavkům obsaženým v příloze č. 4 stavebního zákona, včetně posouzení kumulativních a synergických vlivů, vlivů na zdraví a hodnocení nulové varianty (platné znění ÚRP) vůči variantě navrhované (Z2 ÚRP). Zadání Z2 ÚRP schválené Vládou ČR nepožadovalo jiná variantní řešení. Ustanovení § 4 odst. 3 ZOZE a čl. 15c směrnice RED III sice upřednostňují brownfieldy a degradované plochy, avšak nevylučují vymezení akcelerační oblasti na jiných pozemcích. Vymezení výhradně na degradovaných plochách nebylo s ohledem na prostorové nároky technologie větrných elektráren proveditelné. Samotný způsob vymezení akceleračních oblastí na základě podkladů (biologická posouzení, mapy citlivosti ptáků vůči výstavbě VTE zpracované ČSO, území významná pro netopýry dle podkladů ČESON, biotopy zvláště chráněných druhů velkých savců a další) a nařízení vlády č. 507/2025 Sb. minimalizuje vliv na složky životního prostředí. Pro všechny akcelerační oblasti jsou současně pořizována územní opatření, která obsahují opatření stanovená na základě biologických posouzení. Tato opatření dále zmírňují negativní vlivy, které

<table>
<tr><th>Poř. č.</th><th>Připomínkové místo</th><th>Číslo jednací</th><th>Článek</th><th>AO</th><th>Připomínka</th><th>Vyhodnocení</th></tr>
<tr><td></td><td></td><td></td><td></td><td></td><td>231,0 MW a AOV30 Kunovice o rozloze 2,6 km2 a odhadovaném výkonu 24,5 MW. Souhrnně jde o potenciál přibližně 322 MW na 33,2 km2, a proto nelze AOV31 hodnotit izolovaně.
Návrh opírá odstranění podstatných rizik o pozdější studie a o územní opatření, avšak z hlediska ochrany veřejných zájmů musí být rozhodující podmínky stanoveny již nyní ve výrokové části územního opatření. Odůvodnění, SEA ani naturové posouzení nejsou samy o sobě dostatečnou náhradou závazných podmínek.
Pokud MMR trvá na ponechání AOV31, musí být před schválením doplněna akustická, stroboskopická, krajinná, biologická, hydrologická, dopravně-stavební, odpadová a připojovací studie v rozsahu odpovídajícím akceleračnímu režimu.

Přehled podkladů zveřejněných MMR
MMR zveřejnilo návrh Změny č. 2 ÚRP, vyhodnocení vlivů na udržitelný rozvoj území a návrhy jednotlivých územních opatření. Zveřejněné dokumenty zahrnují zejména veřejnou vyhlášku, textovou část návrhu, grafickou část, odůvodnění, přílohy k odůvodnění, SEA, přílohy SEA, posouzení Natura 2000, koordinační výkres, schéma širších vztahů, vektorová data, návrhy územních opatření, odůvodnění územních opatření a grafickou část územních opatření.
Při zpracování tohoto podání byly podrobně použity zejména přiložené dokumenty: Příloha č. 5 - SEA a Příloha č. 6 - Natura 2000. Úplné znění jednotlivých územních opatření a přílohy hodnotících karet SEA jsou podle stránky MMR zveřejněny v samostatných ZIP balících. Právě proto je v tomto podání výslovně požadováno, aby podmínky nebyly ponechány pouze v odůvodnění nebo přílohách, ale byly uvedeny ve výrokové části příslušného územního opatření.
<table><tr><th>Podklad</th><th>Význam pro připomínky</th></tr><tr><td>Návrh Změny č. 2 ÚRP</td><td>Vymezuje akcelerační oblasti celostátního významu pro FVE a VTE; AOV31 je uvedena jako oblast Kelč.</td></tr><tr><td>Grafická část a vektorová data</td><td>Mají umožnit ověřit přesný průběh hranic AO a střety s limity, ÚSES, sídly, vodami a kulturními hodnotami.</td></tr><tr><td>Odůvodnění Změny č. 2 ÚRP</td><td>Obsahuje popis vymezení AOV29, AOV30 a AOV31, rozlohy, odhadované výkony a důvody vymezení/vyloučení dílčích částí.</td></tr><tr><td>SEA - Příloha č. 5</td><td>Hodnotí vlivy na složky životního prostředí. Připouští nejistotu zejména u VTE kvůli neznámému počtu a rozmístění turbín.</td></tr><tr><td>Natura 2000 - Příloha č. 6</td><td>Pro AOV31 stanoví nulový vliv na EVL/PO, zatímco sousední AOV29 a AOV30 hodnotí jako mírně negativní pro PO Hostýnské vrchy a velké savce.</td></tr><tr><td>Návrhy územních opatření</td><td>Mají být rozhodujícím závazným nosičem podmínek a zmírňujících opatření. Podatel požaduje, aby všechna podstatná opatření byla právě zde, nikoli jen v odůvodnění.</td></tr></table>
Právní rámec a důsledky pro posouzení
Akcelerační oblast má být vymezena tak, aby záměry v ní neměly významný dopad na životní prostředí a veřejné zdraví. Pro každou akcelerační oblast se vydává územní opatření, které musí obsahovat podmínky a zmírňující opatření pro povolení, provedení a užívání záměrů. Návrh územního opatření má vycházet z limitů využití území, druhu OZE a předpokládaných dopadů záměrů na životní prostředí a veřejné zdraví.
Z toho plyne, že akcelerační oblast nemůže být vymezena pouze s odkazem na to, že podrobnosti budou vyřešeny až v povolovacím řízení. Smyslem akceleračního režimu je urychlení pozdějšího povolování. Právě proto musí být již nyní zřejmé, za jakých technických a územních podmínek lze záměr povolit bez</td><td>nebylo možné vyloučit vymezením akcelerační oblasti. Podmínky v územních opatřeních zahrnují ochranu prvků lokálního ÚSES a všech biokoridorů, ochranu biotopů, ZPF a PUPFL, dále povinnost biologického dozoru, monitoring mortality ptáků a netopýrů, detekční systémy a další podmínky specifické vzhledem ke konkrétní akcelerační oblasti.

Jedním z podkladů pro zpracování Z2 ÚRP byl dokument Akcelerační oblasti, předvýběr ploch k výstavbě VTE, Screening území ČR z hlediska ochrany krajinného rázu (Roman Bukáček, Simona Vondráčková, 2025). Při vymezování akceleračních oblastí byl krajinný ráz dále prověřován, a to s ohledem na hodnoty území a dálkové pohledy na dominanty. Vlivy na krajinný ráz pak byly dále vyhodnoceny v rámci VVURÚ, a to jak z hlediska navrhovaného souboru akceleračních oblastí jako celku, tak pro jednotlivá území v kartách akceleračních oblastí. Podmínky v územních opatřeních pak dále omezují barevné řešení doprovodných staveb a rozsah trvalých terénních úprav.

V souvisejících územních opatření jsou stanoveny podmínky, které zajišťují ochranu protierozních opatření, funkčních melioračních zařízení, vodních toků a ploch a rovněž omezující možné terénní úpravy. Vzhledem k charakteru a rozsahu potenciálních záměrů se při naplnění podmínek nepředpokládá realizace v takovém rozsahu, který by mohl významně ovlivnit vodní režim v rámci akceleračních oblastí. Narušení systému podzemních vod se s ohledem na mělké založení převažující většiny VTE (do cca 5 m) a malou plochu narušení podloží (cca 20x20m) rovněž nepředpokládá. V souladu s požadavky vodního zákona se v rámci procesu povolování záměru bude vyjadřovat vodoprávní úřad.

Ochrana ZPF je řešena v souvisejících územních opatřeních. Podmínkami je zajištěno, že nebudou vznikat neobhospodařovatelné zbytkové zemědělské pozemky ani pozemky bez přístupu k veřejně přístupné pozemní komunikaci. Dále je v nich požadavek na upřednostní nižších tříd ochrany ZPF při realizaci záměrů OZE a je stanovena maximální plocha dlouhodobého nebo trvalého odnětí ZPF pro záměry OZE v celé akcelerační oblasti. Souhlas s odnětím ze ZPF bude vydán v navazujícím řízení dle stavebního zákona.

Při vymezení akceleračních oblastí nelze předjímat konkrétní technické parametry či přesné umístění záměrů OZE. Bezpečnost leteckého provozu je pak řešena při povolování konkrétního záměru, kdy se vyjadřují Úřad pro civilní letectví, Řízení letového provozu i Armáda ČR a upřesňují umístění či požadavky na denní i noční osvětlení definované v leteckém předpisu L-14.</td></tr>
</table>

<table>
<tr><th>Poř. č.</th><th>Připomínkové místo</th><th>Číslo jednací</th><th>Článek</th><th>AO</th><th>Připomínka</th><th>Vyhodnocení</th></tr>
<tr><td></td><td></td><td></td><td></td><td></td><td>významných dopadů. Pokud podklady neumožňují dopady vyhodnotit, nelze závěr o přijatelnosti oblasti považovat za přezkoumatelný.
• Závaznost: Podmínky obsažené ve výrokové části územního opatření jsou závazné pro navazující územně plánovací dokumentaci a musí být respektovány při rozhodování v území.
• Nezávazné části: Odůvodnění, SEA, naturové posouzení a metodické texty jsou podklady pro vydání opatření; samy o sobě nemohou nahradit konkrétní podmínky ve výrokové části územního opatření.
• Důsledek pro veřejnost: V následných postupech může být rozsah pozdějších vyjádření veřejnosti a účastníků navazujících řízení omezen tím, že otázky již byly rozhodnuty v ÚPD nebo v územním opatření. Proto musí být nejistoty vyřešeny v tomto řízení, nikoli pouze odsunuty do budoucna.
• Princip prevence: Při nejistotě o významných dopadech je nutné oblast zmenšit, podmínky zpřísnit, nebo ji z návrhu vypustit.

Konkrétní zjištění k AOV31 Kelč a okolním oblastem
Odůvodnění uvádí, že AOV31 Kelč se vymezuje na území obcí Kelč, Kunovice, Police, Podolí a Loučka. Vymezení vychází z biologického posouzení oblasti G31 v její jižní části a z dodržení vzdálenosti 0,5 km od obytné zástavby sídel Kunovice, Lhota, Kelč, Police, Podolí a Loučka. Z vymezení byly vyloučeny lokálně významná niva Juhyně s migrujícími a hnízdícími druhy ptáků, regionální biocentrum Loučka a jádrové území biotopu vybraných zvláště chráněných druhů velkých savců na jihu oblasti. Současně však odůvodnění připouští další dotčení cenných biotopů, ÚSES, významných krajinných prvků, čápa bílého hnízdícího v Kunovicích, čápa černého, křepelky polní, dalších ptáků a letounů, které má být kompenzováno územním opatřením.
• U krajinných a kulturních hodnot odůvodnění uvádí, že Svatý Hostýn leží přibližně 11,7 km jihozápadně a neměl by být narušen, že vliv na městskou památkovou zónu Kelč a siluetu města se nepředpokládá, protože významná hodnota siluety je při pohledu z jihu, přičemž AOV31 leží asi 1,6 km jižně od Kelče. Odůvodnění ale výslovně připouští, že vliv potenciálních VTE v AOV31 na severní pohled na Hostýnské vrchy nelze vyloučit; má být kompenzován omezením výšky VTE v územním opatření.
•
<table>
<tr><th>Oblast</th><th>Rozloha podle odůvodnění</th><th>Odhadovaný maximální výkon</th><th>Poznámka</th></tr>
<tr><td>AOV29 Býškovice</td><td>23,8 km2</td><td>231,0 MW</td><td>Zasahuje i území Kelče; odůvodnění připouští vlivy na čápa bílého, čápa</td></tr>
</table></td><td>Obavy z negativních vlivů hluku a stroboskopického efektu řeší podmínky stanovené ve všech územních opatřeních pro akcelerační oblasti pro VTE, které ukládají zpracování hlukové studie, studie působení stroboskopického efektu, včetně minimalizace shadow flicker efektu. V případě, že by záměr nesplňoval zákonné hygienické limity (nařízení vlády č. 272/2011 Sb., o ochraně zdraví před nepříznivými účinky hluku a vibrací) a současně podmínky v územním opatření, nemůže být povolen.</td></tr>
</table>

Poř. č.	Připomínkové místo	Číslo jednací	Článek	AO	Připomínka	Vyhodnocení

			černého, křepelku polní, další ptáky a letouny, migrační koridor a severní pohled na Hostýnské vrchy.
AOV30 Kunovice	2,6 km2	24,5 MW	Vymezení v obcích Kelč, Kunovice a Komárno; připouští obdobné vlivy na ptáky, letouny, migrační koridor a severní pohled na Hostýnské vrchy.
AOV31 Kelč	6,8 km2	66,5 MW	Leží ve vazbě na Kelč, Kunovice, Police, Podolí a Loučku; AOV31 nelze posuzovat odděleně od AOV29 a AOV30.
Souhrn AOV29 + AOV30 + AOV31	33,2 km2	322,0 MW	Jde o jeden kumulativní větrný rámec v krajině Kelčska a Hostýnských vrchů.

Vyhodnocení povahy navržených opatření

Typ opatření / informace	Právní povaha	Hodnocení podatele
Výroková část územního opatření	Závazná podmínka pro navazující ÚPD a rozhodování v území.	Pouze zde mají být uvedeny skutečné limity: maximální výška, počet VTE, hlukové limity, odstupy, zákazové průhledy, povinnost vypínání, monitoring, vodohospodářské podmínky, decommissioning a finanční zajištění.
Odůvodnění Změny č. 2 ÚRP a odůvodnění územního opatření	Podklad pro výklad, nikoli samostatná závazná regulace.	Nestačí uvést, že vlivy budou kompenzovány nebo že se nepředpokládají. Musí být zřejmé, jakým konkrétním pravidlem jsou vyloučeny nebo zmírněny.
SEA a naturové posouzení	Odborný podklad pro rozhodnutí.	Jejich závěry nemohou nahradit výrokové podmínky. Pokud SEA připouští nejistotu, musí se promítnout do zpřísnění podmínek nebo vypuštění AO.
Pozdější hlukové, stroboskopické a biologické studie	Budoucí podklady pro konkrétní záměr.	Nelze jimi zpětně napravit nepřezkoumatelné vymezení AO. Musí být stanoveno, jaký výsledek studie je nepřekročitelnou podmínkou a jaké automatické omezení provozu nastane při překročení.
Doporučená opatření v kartách Natura, pokud je uvedeno „x"	Nejde o nové konkrétní doporučení.	Tam, kde Natura u AOV31 uvádí nulový vliv a bez dalších doporučení, nelze tím odůvodnit absenci závazných podmínek pro ptáky, letouny a migrační koridory v kumulaci s AOV29/AOV30.

Tematické připomínky a požadavky

1. Hluk, nízkofrekvenční složky, amplitudová modulace a veřejné zdraví

Jak je oblast popsána v podkladech:

SEA uvádí, že u VTE nelze vyloučit lokální zhoršení hlukových poměrů u nejbližší zástavby.

Podklady pracují s minimálním odstupem 500 m od obytné zástavby a s pozdější povinností hlukové studie pro konkrétní rozmístění VTE.

SEA uvádí, že u VTE je zatížena vysokou nejistotou právě proto, že není znám počet VTE, jejich poloha ani možnost kumulace hluku.

Co je nedostatečné nebo chybí:

Pouhý odstup 500 m není sám o sobě pro AOV31, AOV29 a AOV30 dostatečným důkazem souladu s ochranou veřejného zdraví.

Není znám počet turbín, typ turbín, hladina akustického výkonu, režim nočního provozu, výška náboje ani průměr rotoru.

Poř. č.	Připomínkové místo	Číslo jednací	Článek	AO	Připomínka	Vyhodnocení

					• Chybí samostatné vyhodnocení nízkofrekvenčního hluku, tonálních složek, amplitudové modulace, infrasložek, meteorologických stavů s nízkým pozadím a kumulace všech VTE v AOV29, AOV30 a AOV31.
					• Nelze ověřit, zda pozdější hluková studie povede k reálnému snížení počtu VTE, omezení provozu nebo vyloučení záměru, pokud limity nebudou splněny.
					• Požadavek podatele:
					• Před schválením AOV31 doplnit akustický screening pro celý klastr AOV29/AOV30/AOV31, včetně variant maximálního počtu a výkonu VTE.
					• Ve výrokové části územního opatření stanovit, že podmínkou povolení je hluková studie pro všechny chráněné venkovní prostory staveb a chráněné venkovní prostory, včetně kumulace existujících, povolených, plánovaných a v AO předpokládaných VTE.
					• Hluková studie musí zahrnovat nízkofrekvenční složky v terčních/octávových pásmech, tonální složky, amplitudovou modulaci, noční režim, zimní a stabilní atmosférické podmínky, nejistoty výpočtu a citlivé receptory v Kelči, Kunovicích, Loučce, Podolí, Polici a Lhotě.
					• Stanovit povinný provozní monitoring po spuštění, měření při stížnostech a automatické omezení nebo vypnutí turbín, pokud budou překročeny hygienické limity nebo podmínky územního opatření.
					• Do doby doplnění těchto údajů nelze uzavřít, že AOV31 splňuje požadavky na ochranu veřejného zdraví.
					• 2. Stroboskopický efekt, shadow flicker a světelné znečištění
					  • Jak je oblast popsána v podkladech:
					• SEA počítá s tím, že stroboskopický efekt bude řešen specializovanou studií.
					• V podkladech je uveden limit 30 hodin ročně a omezení provozu VTE, pokud bude zasažena obytná zástavba.
					• Provozní osvětlení má plnit letecké předpisy a současně omezit světelný smog.
					  • Co je nedostatečné nebo chybí:
					• Není doloženo, jaké obytné objekty a venkovní prostory budou zasaženy stínem při reálném rozmístění VTE.
					• Limit 30 hodin ročně není bez dalšího dostatečný, pokud není jasné, zda jde o teoretickou nebo skutečnou expozici a zda bude zajištěno automatické vypínání.
					• Chybí vyhodnocení kumulace stínů z více VTE v AOV29/AOV30/AOV31 a vliv leteckého značení v noční krajině.
					• Chybí požadavky na minimalizaci blikání a pulzního světla při ochraně ptáků, netopýrů a krajinného rázu.
					  • Požadavek podatele:
					• Zpracovat stroboskopickou studii pro celý větrný klastr před schválením AOV31 nebo alespoň stanovit ve výroku ÚO, že žádná obytná stavba nesmí být vystavena nadlimitní expozici a že musí být instalován automatický shut-down modul.
					• Rozlišit teoretickou a skutečnou expozici; pokud je použit limit 30 hodin/rok, musí být závazně stanoveno také omezení skutečné expozice a způsob jejího měření.
					• Stanovit zákaz trvalého, rychle pulzujícího nebo široce rozptýleného červeného světla mimo nezbytné požadavky letecké bezpečnosti a posoudit vliv nočního osvětlení na krajinný ráz a faunu.	

Poř. č.	Připomínkové místo	Číslo jednací	Článek	AO	Připomínka	Vyhodnocení
					Veřejně zveřejnit mapy stroboskopického dosahu pro Kelč, Kunovice, Loučku, Podolí, Polici a Lhotu. 3. Emisní studie, prašnost, abraze lopatek a látky z provozu Jak je oblast popsána v podkladech: SEA hodnotí záměr jako globálně mírně pozitivní pro klima a ovzduší díky náhradě části výroby z fosilních zdrojů. Pro lokální provoz VTE se nepředpokládají běžné spalovací emise; stavební emise jsou uváděny spíše obecně. Co je nedostatečné nebo chybí: Podklady neobsahují lokální emisní bilanci výstavby, dopravy, betonáže, úprav cest, údržby a připojovací infrastruktury. Chybí posouzení abrazního opotřebení náběžných hran lopatek, možného uvolňování mikroplastů, částic nátěrů a povrchových úprav do půdy a vod. Chybí popis provozních látek v gondolách a transformátorech, prevence úniků olejů, chladiv nebo SF6 v rozvodných zařízeních, pokud by byly použity. Globální klimatický přínos nenahrazuje povinnost posoudit lokální imisní a materiálová rizika. Požadavek podatele: Doplnit emisní a materiálovou studii pro fázi výstavby, provozu, údržby a odstranění staveb, včetně dopravy po místních komunikacích. Ve výrokové části ÚO stanovit povinnost používat technická řešení minimalizující abrazi lopatek, vést záznamy o údržbě a kontrolovat stav lopatek po erozních událostech. Stanovit zákaz použití zařízení se zbytečnými úniky skleníkových plynů, případně povinnost použít bez-SF6 technologie nebo prokázat technickou nezbytnost a plán kontroly úniků. Doplnit havarijní plán pro úniky olejů a provozních kapalin a pravidla manipulace s odpady vzniklými při údržbě. 4. Krajinný ráz, kulturní hodnoty a vizuální vlivy Jak je oblast popsána v podkladech: Odůvodnění u AOV31 připouští, že vliv VTE na severní pohled na Hostýnské vrchy nelze vyloučit; negativní vliv má být řešen omezením výšky VTE. U AOV29 a AOV30 je rovněž uváděna vazba na městskou památkovou zónu Kelč, siluetu města, severní pohled na Hostýnské vrchy a poutní areál Svatý Hostýn. SEA uvádí, že krajinný ráz je u VTE jednou z nejdůležitějších a nejsložitěji řešitelných oblastí. Co je nedostatečné nebo chybí: Chybí veřejně přehledné fotomontáže, panoramatické simulace a noční vizualizace pro AOV31 a kumulaci s AOV29/AOV30 z konkrétních míst v Kelči, Kunovicích, Loučce, Podolí, Polici, z pohledových os na Svatý Hostýn a z tras v Hostýnských vrších. Není známa maximální celková výška, průměr rotorů, počet a přesné souřadnice VTE, takže závěr o kompenzaci výškovým omezením je nepřezkoumatelný. Posouzení siluety Kelče je založeno na tvrzení o významnosti pohledu z jihu, avšak AOV31 leží jižně od Kelče; bez fotomontáží nelze vyloučit zásadní rušivý zásah.	

Poř. č.	Připomínkové místo	Číslo jednací	Článek	AO	Připomínka	Vyhodnocení
					◷ Kumulace AOV29/AOV30/AOV31 může vytvořit souvislý technicistní horizont, nikoli izolované jednotlivé prvky. Požadavek podatele: ◷ Před schválením AOV31 zpracovat nezávislé posouzení krajinného rázu podle metodiky ochrany krajinného rázu, včetně kumulace AOV29/AOV30/AOV31 a nočního značení. ◷ Doplnit mapy viditelnosti v okruzích minimálně 5, 10 a 20 km, fotomontáže z veřejně přístupných míst, z chráněných pohledových os a z kulturních hodnot včetně MPZ Kelč a poutního areálu Svatý Hostýn. ◷ Do výroku ÚO uvést konkrétní maximální celkovou výšku VTE v metrech nad terénem i v absolutní nadmořské výšce, maximální počet VTE, zakázané sektory umístění a povinnost nepřekročit vymezené horizonty. ◷ V případě, že nelze prokázat zachování krajinného rázu a kulturních hodnot, AOV31 vypustit nebo zásadně zmenšit. 5. Ochrana ptáků, netopýrů, zvláště chráněných druhů a migračních tras Jak je oblast popsána v podkladech: ◷ U AOV31 odůvodnění uvádí dotčení čápa bílého hnízdícího v Kunovicích, čápa černého, křepelky polní, dalších ptáků a letounů. ◷ Natura 2000 hodnotí AOV31 samostatně jako oblast s nulovým vlivem na EVL/PO, ale u AOV29 a AOV30 identifikuje mírně negativní vlivy na PO Hostýnské vrchy a na vybrané zvláště chráněné druhy velkých savců. ◷ Územní opatření mají podle odůvodnění kompenzovat dotčení cenných biotopů, ÚSES, VKP, ptáků a letounů. Co je nedostatečné nebo chybí: ◷ Není veřejně doloženo úplné biologické posouzení G31 v rozsahu surových dat, tras průzkumů, termínů, počasí, metodiky a sezónního pokrytí. ◷ Závěr o nulovém vlivu AOV31 neřeší dostatečně kumulaci s AOV29 a AOV30, které samy vykazují mírně negativní vlivy na tytéž hodnoty v širší oblasti. ◷ Chybí model kolizního rizika pro dravce, čápy, migrující druhy a netopýry; chybí závazný cut-in režim a pravidla vypínání při vysoké aktivitě netopýrů. ◷ Termín „kompenzace“ je v odůvodnění použit nepřesně. V akcelerační oblasti má být vliv vyloučen nebo zmírněn; skutečné kompenzační opatření má v právu zvláštní význam a nemůže být nahrazeno obecnou formulací. Požadavek podatele: ◷ Zveřejnit biologické posouzení G31 v plném rozsahu a doplnit celosezónní ornitologické a chiropterologické průzkumy včetně jarní a podzimní migrace, hnízdního období, období vyvádění mláďat a noční aktivity netopýrů. ◷ Zpracovat kumulativní biologické hodnocení AOV29/AOV30/AOV31 včetně PO Hostýnské vrchy, EVL Hostýnské vrchy, návaznosti na EVL Beskydy a migrační prostupnosti širšího území. ◷ Do výroku ÚO uvést závazné minimální odstupy od hnízd a potravních biotopů čápa bílého, čápa černého a dalších citlivých druhů, zákaz výstavby v citlivých obdobích a povinné vypínání při zjištěné migrační nebo lovecké aktivitě.	

Poř. č.	Připomínkové místo	Číslo jednací	Článek	AO	Připomínka	Vyhodnocení
					• Stanovit povinný post-construction monitoring mortality ptáků a netopýrů s nezávislým dohledem a předem danými prahy, při jejichž překročení se VTE omezí nebo vypnou. • Zajistit, aby VTE, přístupové komunikace, kabely, oplocení a přidružená infrastruktura nevytvořily fyzické ani vizuální bariéry v migračních trasách velkých savců. 6. Kumulativní vlivy zón umístěných poblíž sebe a kapacitní rámec AOV31 Jak je oblast popsána v podkladech: • SEA uvádí, že u VTE byla kumulace hodnocena v dosahu 10 km a že synergické vlivy nebyly zjištěny. • SEA současně uvádí, že kumulativní vlivy mohou být mírně negativní zejména pro krajinný ráz, kulturní a historické hodnoty, hlukovou situaci a faunu. • AOV29, AOV30 a AOV31 jsou navrženy ve společném prostoru Kelčska s celkovým odhadovaným výkonem přibližně 322 MW. Co je nedostatečné nebo chybí: • Tvrzení o nepřítomnosti synergických vlivů je nepřezkoumatelné bez konkrétního počtu, polohy a parametrů VTE. • Není jasné, zda byla AOV31 posouzena jako součást jednoho větrného klastru s AOV29 a AOV30, nikoli jen jako samostatná karta. • Kumulace hluku, stroboskopického efektu, nočního osvětlení, krajinného rázu, zásahu do pobytové pohody, letounů, ptáků a připojovací infrastruktury se nemůže spolehlivě vyhodnotit jen obecným konstatováním. • Při výkonu 322 MW se může jednat o desítky turbín a rozsáhlou související infrastrukturu; takový zásah má význam odlišný od jednotlivé VTE. Požadavek podatele: • Zpracovat samostatné kumulativní posouzení klastru AOV29/AOV30/AOV31 v rozsahu odpovídajícím nejhorší reálné variantě využití. • Stanovit celkový nepřekročitelný počet VTE, jejich maximální výšku, maximální průměr rotoru, minimální odstupy od sídel a maximální součet výkonu pro celý klastr. • Předložit variantní řešení: nulová varianta AOV31, redukovaná varianta AOV31, varianta bez AOV29/AOV30 a celková varianta klastru. U každé varianty vyhodnotit hluk, krajinu, ptáky/netopýry, vodu, dopravu a připojení. • Pokud nelze kumulativní vlivy udržet nejvýše na mírné úrovni při konkrétně definované kapacitě a rozmístění, AOV31 vypustit. 7. Voda, půda, les a stavební zásahy Jak je oblast popsána v podkladech: • Odůvodnění AOV31 uvádí, že od lokálně významné nivy Juhyně byl dodržen odstup 0,5 km, regionálnímu biocentru Loučka se AO vyhýbá a jádrové území biotopu velkých savců na jihu bylo vyloučeno. • SEA obecně hodnotí vlivy na vody, ZPF, PUPFL, ÚSES, VKP a horninové prostředí.	

					Co je nedostatečné nebo chybí: • Chybí hydrologické vyhodnocení konkrétního rozmístění základů, cest, kabelových tras, trafostanic a manipulačních ploch. • Není doložen objem výkopů a betonu, rozsah zpevněných ploch, zásah do odtokových poměrů, erozní riziko a riziko splachů do vodních toků. • Není zřejmé, zda se přístupové cesty a kabely nebudou dotýkat VKP, ÚSES, břehových porostů, meliorací, pramenišť nebo lesních pozemků mimo samotnou hranici AO. • Bez připojovacích tras nelze posoudit skutečný zábor půdy a lesa. Požadavek podatele: • Doplnit hydrologicko-geologické a erozní posouzení pro celý klastr a přístupové trasy, včetně posouzení extrémních srážek a změny klimatu. • Ve výroku ÚO zakázat zásah do VKP, funkčních prvků ÚSES, pramenišť, nivních a mokřadních stanovišť, břehových porostů a stanovit minimální odstupy od vodních toků a retenčních prvků. • Požadovat plán nakládání se srážkovými vodami, retenci a vsak v místě, zákaz odvádění zakalených vod do toků a havarijní plán pro úniky provozních kapalin. • Předložit výpočet dočasných a trvalých záborů ZPF a PUPFL včetně přístupových komunikací, kabelů, jeřábových ploch, trafostanic a případných bateriových úložišť. • Stanovit povinnost rekultivace dočasných záborů a obnovy půdního profilu po výstavbě i po odstranění stavby. 8. Životní cyklus, odpady, odstranění stavby a likvidace lopatek Jak je oblast popsána v podkladech: • SEA popisuje odpadové hospodářství ČR obecně a trend oběhového hospodářství. • V podkladech není zřejmé, že by pro AOV31 byla samostatně posouzena likvidace turbín, lopatek, základů a přidružené infrastruktury po skončení životnosti. Co je nedostatečné nebo chybí: • Chybí plán decommissioningu a finanční zajištění odstranění VTE, základů, kabelů, trafostanic a komunikací. • Chybí řešení recyklace nebo materiálového využití kompozitních lopatek, způsobu nakládání s nebezpečnými odpady, oleji, mazivy, elektronickým odpadem a případnými bateriovými úložišti. • Není stanoveno, zda a do jaké hloubky budou odstraněny betonové základy a jak bude obnovena zemědělská nebo krajinná funkce pozemků. • Bez těchto podmínek hrozí přenos nákladů na vlastníky pozemků, obce nebo veřejné rozpočty. Požadavek podatele: • Do výroku ÚO vložit povinnost předložit plán celého životního cyklu a odstranění stavby před povolením první VTE. • Stanovit finanční jistotu nebo bankovní záruku na odstranění a rekultivaci, aktualizovanou podle inflace a rozsahu stavby. • Stanovit povinnost materiálového využití/recyklace lopatek a ostatních komponent v nejvyšší dostupné míře a zákaz ponechání částí stavby v území bez prokázané environmentální přijatelnosti. • Stanovit lhůtu pro odstranění VTE po ukončení provozu a povinnost obnovy původních funkcí půdy, vodního režimu a krajinných prvků.	

					9. Elektrizační soustava, připojitelnost a navazující infrastruktura Jak je oblast popsána v podkladech: • Zákon o urychlení OZE zahrnuje do záměru OZE nejen výrobny, ale také přípojky, akumulaci a technickou a dopravní infrastrukturu. • Návrh ÚRP obecně uvádí, že akcelerační oblast nesmí výrazně omezit přípravu a realizaci veřejné infrastruktury a ÚSES. • V podkladech není v analyzovaném rozsahu uveden konkrétní bod připojení AOV31 ani trasy vyvedení výkonu. Co je nedostatečné nebo chybí: • Bez připojovací studie nelze posoudit skutečný rozsah zásahů do půdy, lesa, vod, krajiny, vlastnických práv a sídel. • Při souhrnném výkonu AOV29/AOV30/AOV31 přibližně 322 MW může být nutná významná infrastruktura, trafostanice, kabelové nebo venkovní vedení a případně akumulace. • Pokud připojení není reálně prověřeno, je odhadovaný výkon pouze teoretický a nemůže sloužit jako důvod pro zásah do území. • Samostatné pozdější posouzení přípojek by mohlo vést k dělení záměru a podhodnocení kumulativních vlivů. Požadavek podatele: • Před schválením AOV31 doložit stanovisko provozovatele distribuční nebo přenosové soustavy k připojitelnosti, bod připojení, technické varianty a potřebu akumulace. • Vymezit a vyhodnotit připojovací trasy, trafostanice, bateriová úložiště, přístupové cesty a manipulační plochy jako součást vlivů AOV31 a klastru AOV29/AOV30/AOV31. • Do výroku ÚO stanovit, že záměr nelze povolit ve zjednodušeném režimu bez souběžného posouzení celé navazující infrastruktury. • Zajistit, aby připojení nezasahovalo do ÚSES, VKP, vodních toků, lesních porostů a obytné zástavby způsobem, který nebyl posouzen v této změně. 10. Přezkoumatelnost podkladů a práva veřejnosti Jak je oblast popsána v podkladech: • MMR zveřejnilo hlavní dokumenty a uvádí, že rozsáhlé ZIP balíky obsahují přílohy SEA, územní opatření, odůvodnění územních opatření a grafiku územních opatření. • SEA a Natura odkazují na hodnotící karty, biologická posouzení a podmínky územních opatření. Co je nedostatečné nebo chybí: • Pro veřejnost je obtížné ověřit závěry bez přehledného balíčku ke každé AO, zejména bez biologického posouzení G31, surových dat, map citlivosti, map viditelnosti a přesného znění výroku ÚO. • Jestliže má být akcelerační oblast podkladem pro zjednodušený režim, musí být její podklady srozumitelné, dohledatelné a přezkoumatelné bez nutnosti skládat informace z mnoha rozsáhlých souborů. • Nejasné, obecné nebo pouze odůvodňovací formulace oslabují možnost veřejnosti účinně připomínkovat skutečný obsah budoucích podmínek. • Podklady musí být srozumitelné i pro osoby mimo dotčené obce; právo uplatnit připomínku není podmíněno místní znalostí, trvalým pobytem ani vlastnictvím nemovitosti.	

					Požadavek podatele: • Zveřejnit pro AOV31 samostatný přehledný balíček obsahující výrokovou část ÚO, odůvodnění ÚO, mapu v katastrálním měřítku, biologické posouzení G31, mapu viditelnosti, mapu receptorů hluku a flickeru, limity a vrstvy, z nichž bylo vymezení odvozeno. • Vypořádání připomínek musí výslovně uvést, zda se požadavek promítá do výrokové části ÚO, do odůvodnění, nebo je odmítnut; u odmítnutí musí být uveden konkrétní odborný důvod. • Pokud budou po lhůtě doplněny nové podklady, které mění posouzení, požaduje podatel jejich nové zveřejnění a možnost vyjádření. • AOV29, AOV30 a AOV31 jsou navrženy ve společném prostoru Kelčska s celkovým odhadovaným výkonem přibližně 322 MW. Co je nedostatečné nebo chybí: • Tvrzení o nepřítomnosti synergických vlivů je nepřezkoumatelné bez konkrétního počtu, polohy a parametrů VTE. • Není jasné, zda byla AOV31 posouzena jako součást jednoho větrného klastru s AOV29 a AOV30, nikoli jen jako samostatná karta. • Kumulace hluku, stroboskopického efektu, nočního osvětlení, krajinného rázu, zásahu do pobytové pohody, letounů, ptáků a připojovací infrastruktury se nemůže spolehlivě vyhodnotit jen obecným konstatováním. • Při výkonu 322 MW se může jednat o desítky turbín a rozsáhlou související infrastrukturu; takový zásah má význam odlišný od jednotlivé VTE. Požadavek podatele: • Zpracovat samostatné kumulativní posouzení klastru AOV29/AOV30/AOV31 v rozsahu odpovídajícím nejhorší reálné variantě využití. • Stanovit celkový nepřekročitelný počet VTE, jejich maximální výšku, maximální průměr rotoru, minimální odstupy od sídel a maximální součet výkonu pro celý klastr. • Předložit variantní řešení: nulová varianta AOV31, redukovaná varianta AOV31, varianta bez AOV29/AOV30 a celková varianta klastru. U každé varianty vyhodnotit hluk, krajinu, ptáky/netopýry, vodu, dopravu a připojení. • Pokud nelze kumulativní vlivy udržet nejvýše na mírné úrovni při konkrétně definované kapacitě a rozmístění, AOV31 vypustit. 7. Voda, půda, les a stavební zásahy Jak je oblast popsána v podkladech: • Odůvodnění AOV31 uvádí, že od lokálně významné nivy Juhyně byl dodržen odstup 0,5 km, regionálnímu biocentru Loučka se AO vyhýbá a jádrové území biotopu velkých savců na jihu bylo vyloučeno. • SEA obecně hodnotí vlivy na vody, ZPF, PUPFL, ÚSES, VKP a horninové prostředí. Co je nedostatečné nebo chybí: • Chybí hydrologické vyhodnocení konkrétního rozmístění základů, cest, kabelových tras, trafostanic a manipulačních ploch. • Není doložen objem výkopů a betonu, rozsah zpevněných ploch, zásah do odtokových poměrů, erozní riziko a riziko splachů do vodních toků.	

Poř. č.	Připomínkové místo	Číslo jednací	Článek	AO	Připomínka	Vyhodnocení
					• Není zřejmé, zda se přístupové cesty a kabely nebudou dotýkat VKP, ÚSES, břehových porostů, meliorací, pramenišť nebo lesních pozemků mimo samotnou hranici AO. • Bez připojovacích tras nelze posoudit skutečný zábor půdy a lesa. Požadavek podatele: • Doplnit hydrologicko-geologické a erozní posouzení pro celý klastr a přístupové trasy, včetně posouzení extrémních srážek a změny klimatu. • Ve výroku ÚO zakázat zásah do VKP, funkčních prvků ÚSES, pramenišť, nivních a mokřadních stanovišť, břehových porostů a stanovit minimální odstupy od vodních toků a retenčních prvků. • Požadovat plán nakládání se srážkovými vodami, retenci a vsak v místě, zákaz odvádění zakalených vod do toků a havarijní plán pro úniky provozních kapalin. • Předložit výpočet dočasných a trvalých záborů ZPF a PUPFL včetně přístupových komunikací, kabelů, jeřábových ploch, trafostanic a případných bateriových úložišť. • Stanovit povinnost rekultivace dočasných záborů a obnovy půdního profilu po výstavbě i po odstranění stavby. 8. Životní cyklus, odpady, odstranění stavby a likvidace lopatek Jak je oblast popsána v podkladech: • SEA popisuje odpadové hospodářství ČR obecně a trend oběhového hospodářství. • V podkladech není zřejmé, že by pro AOV31 byla samostatně posouzena likvidace turbín, lopatek, základů a přidružené infrastruktury po skončení životnosti. Co je nedostatečné nebo chybí: • Chybí plán decommissioningu a finanční zajištění odstranění VTE, základů, kabelů, trafostanic a komunikací. • Chybí řešení recyklace nebo materiálového využití kompozitních lopatek, způsobu nakládání s nebezpečnými odpady, oleji, mazivy, elektronickým odpadem a případnými bateriovými úložišti. • Není stanoveno, zda a do jaké hloubky budou odstraněny betonové základy a jak bude obnovena zemědělská nebo krajinná funkce pozemků. • Bez těchto podmínek hrozí přenos nákladů na vlastníky pozemků, obce nebo veřejné rozpočty. Požadavek podatele: • Do výroku ÚO vložit povinnost předložit plán celého životního cyklu a odstranění stavby před povolením první VTE. • Stanovit finanční jistotu nebo bankovní záruku na odstranění a rekultivaci, aktualizovanou podle inflace a rozsahu stavby. • Stanovit povinnost materiálového využití/recyklace lopatek a ostatních komponent v nejvyšší dostupné míře a zákaz ponechání částí stavby v území bez prokázané environmentální přijatelnosti. • Stanovit lhůtu pro odstranění VTE po ukončení provozu a povinnost obnovy původních funkcí půdy, vodního režimu a krajinných prvků.	

					9. Elektrizační soustava, připojitelnost a navazující infrastruktura Jak je oblast popsána v podkladech: • Zákon o urychlení OZE zahrnuje do záměru OZE nejen výrobny, ale také přípojky, akumulaci a technickou a dopravní infrastrukturu. • Návrh ÚRP obecně uvádí, že akcelerační oblast nesmí výrazně omezit přípravu a realizaci veřejné infrastruktury a ÚSES. • V podkladech není v analyzovaném rozsahu uveden konkrétní bod připojení AOV31 ani trasy vyvedení výkonu. Co je nedostatečné nebo chybí: • Bez připojovací studie nelze posoudit skutečný rozsah zásahů do půdy, lesa, vod, krajiny, vlastnických práv a sídel. • Při souhrnném výkonu AOV29/AOV30/AOV31 přibližně 322 MW může být nutná významná infrastruktura, trafostanice, kabelové nebo venkovní vedení a případně akumulace. • Pokud připojení není reálně prověřeno, je odhadovaný výkon pouze teoretický a nemůže sloužit jako důvod pro zásah do území. • Samostatné pozdější posouzení přípojek by mohlo vést k dělení záměru a podhodnocení kumulativních vlivů. Požadavek podatele: • Před schválením AOV31 doložit stanovisko provozovatele distribuční nebo přenosové soustavy k připojitelnosti, bod připojení, technické varianty a potřebu akumulace. • Vymezit a vyhodnotit připojovací trasy, trafostanice, bateriová úložiště, přístupové cesty a manipulační plochy jako součást vlivů AOV31 a klastru AOV29/AOV30/AOV31. • Do výroku ÚO stanovit, že záměr nelze povolit ve zjednodušeném režimu bez souběžného posouzení celé navazující infrastruktury. • Zajistit, aby připojení nezasahovalo do ÚSES, VKP, vodních toků, lesních porostů a obytné zástavby způsobem, který nebyl posouzen v této změně. 10. Přezkoumatelnost podkladů a práva veřejnosti Jak je oblast popsána v podkladech: • MMR zveřejnilo hlavní dokumenty a uvádí, že rozsáhlé ZIP balíky obsahují přílohy SEA, územní opatření, odůvodnění územních opatření a grafiku územních opatření. • SEA a Natura odkazují na hodnotící karty, biologická posouzení a podmínky územních opatření. Co je nedostatečné nebo chybí: • Pro veřejnost je obtížné ověřit závěry bez přehledného balíčku ke každé AO, zejména bez biologického posouzení G31, surových dat, map citlivosti, map viditelnosti a přesného znění výroku ÚO. • Jestliže má být akcelerační oblast podkladem pro zjednodušený režim, musí být její podklady srozumitelné, dohledatelné a přezkoumatelné bez nutnosti skládat informace z mnoha rozsáhlých souborů. • Nejasné, obecné nebo pouze odůvodňovací formulace oslabují možnost veřejnosti účinně připomínkovat skutečný obsah budoucích podmínek. • Podklady musí být srozumitelné i pro osoby mimo dotčené obce; právo uplatnit připomínku není podmíněno místní znalostí, trvalým pobytem ani vlastnictvím nemovitosti.	

					Požadavek podatele: 🕐 Zveřejnit pro AOV31 samostatný přehledný balíček obsahující výrokovou část ÚO, odůvodnění ÚO, mapu v katastrálním měřítku, biologické posouzení G31, mapu viditelnosti, mapu receptorů hluku a flickeru, limity a vrstvy, z nichž bylo vymezení odvozeno. 🕐 Vypořádání připomínek musí výslovně uvést, zda se požadavek promítá do výrokové části ÚO, do odůvodnění, nebo je odmítnut; u odmítnutí musí být uveden konkrétní odborný důvod. 🕐 Pokud budou po lhůtě doplněny nové podklady, které mění posouzení, požaduje podatel jejich nové zveřejnění a možnost vyjádření. Návrh konkrétních podmínek pro AOV31, pokud nebude vypuštěna Podatel navrhuje, aby AOV31 nebyla schválena. Pokud by přesto měla zůstat v návrhu, požaduje minimálně následující výrokové podmínky územního opatření: 1. Před povolením jakékoli VTE musí být pro celý klastr AOV29/AOV30/AOV31 předložena kumulativní hluková, stroboskopická, krajinná, biologická, hydrologická, dopravní a připojovací studie; bez jejich kladného výsledku nelze záměr povolit ve zjednodušeném režimu. 2. Územní opatření musí stanovit maximální počet VTE, maximální celkovou výšku, maximální průměr rotoru, maximální hladinu akustického výkonu turbíny, maximální instalovaný výkon a minimální odstupy od chráněných prostor, hnízdišť, vodních toků, VKP, ÚSES a kulturních hodnot. 3. Provoz VTE musí být omezen tak, aby nedocházelo k překročení hygienických limitů hluku, k nadlimitnímu stroboskopickému efektu a k nepřijatelnému rušení obyvatel; při překročení musí následovat automatické omezení nebo vypnutí. 4. Musí být stanoven provozní režim pro ochranu netopýrů a ptáků včetně cut-in omezení, dočasného vypínání při migraci a při vysoké aktivitě netopýrů, monitoringu mortality a nezávislého vyhodnocování. 5. VTE nesmí být umístěny v průhledech a horizontech, v nichž by vytvořily technickou dominantu narušující MPZ Kelč, siluetu města, severní pohled na Hostýnské vrchy, poutní areál Svatý Hostýn nebo další kulturní a krajinné hodnoty. 6. Přístupové cesty, kabely, trafostanice, bateriová úložiště a další infrastruktura musí být posouzeny a povoleny společně s výrobní částí; nelze je posuzovat odděleně, pokud jsou funkčně součástí záměru. 7. Musí být zajištěna finanční jistota na odstranění staveb, recyklaci či materiálové využití lopatek a dalších komponent a rekultivaci území. 8. Veškerá opatření uvedená pouze v odůvodnění nebo SEA musí být přesunuta do výrokové části územního opatření, jinak nejsou pro účely akceleračního režimu dostatečná. Analýza přiložených dokumentů - splnění náležitostí a hlavní mezery Přiložené dokumenty SEA a Natura 2000 formálně pokrývají široké spektrum složek životního prostředí a obsahují závěr o přijatelnosti návrhu při splnění podmínek územních opatření. Pro účely AOV31 však podatel namítá tyto zásadní mezery:	

<table>
<tr><th>Poř. č.</th><th>Připomínkové místo</th><th>Číslo jednací</th><th>Článek</th><th>AO</th><th>Připomínka</th><th>Vyhodnocení</th></tr>
<tr><td></td><td></td><td></td><td></td><td></td><td>
<table>
<tr><th>Okruh</th><th>Formální pokrytí v SEA/Natura</th><th>Nedostatek pro AOV31</th></tr>
<tr><td>Hluk a zdraví</td><td>SEA uvádí odstup 500 m a budoucí hlukové studie.</td><td>SEA sama připouští nejistotu kvůli neznámému počtu a poloze VTE. Chybí nízkofrekvenční hluk, amplitudová modulace a klastrová kumulace.</td></tr>
<tr><td>Stroboskopický efekt</td><td>SEA požaduje specializovanou studii a omezení provozu.</td><td>Není vyhodnocen dopad při konkrétním rozmístění a kumulaci více oblastí. Limit musí být výrokově závazný a provázaný s automatickým vypínáním.</td></tr>
<tr><td>Krajinný ráz a památky</td><td>SEA a odůvodnění pracují s viditelností a výškovým omezením.</td><td>Bez výšky, počtu a fotomontáží je závěr o zachování MPZ Kelč, Hostýnských vrchů a Svatého Hostýna nepřezkoumatelný.</td></tr>
<tr><td>Natura 2000</td><td>AOV31 je hodnocena jako nulový vliv; AOV29/AOV30 jako mírně negativní.</td><td>Izolované hodnocení AOV31 podhodnocuje prostorovou kumulaci s AOV29/AOV30 a širší migrační význam území.</td></tr>
<tr><td>Ptáci, netopýři a ZCHD</td><td>Uvádí se biologické posouzení a podmínky UO.</td><td>Chybí veřejné surové údaje G31, model kolizního rizika, konkrétní cut-in a závazné prahy pro vypínání.</td></tr>
<tr><td>Voda, půda a les</td><td>SEA obecně hodnotí vodu, ZPF, PUPFL, ÚSES a VKP.</td><td>Chybí konkrétní trasy cest, kabelů a připojení, zábor a hydrologický/erozní model.</td></tr>
<tr><td>Odpady a odstranění</td><td>SEA popisuje odpadové hospodářství obecně.</td><td>Chybí životní cyklus turbín, likvidace lopatek, finanční zajištění a rekultivace.</td></tr>
<tr><td>Elektrizační soustava</td><td>Zákon zahrnuje připojovací infrastrukturu do záměru OZE.</td><td>Chybí bod připojení, trasy, trafostanice, akumulace a posouzení jejich vlivů.</td></tr>
</table>

Závěrečný návrh vypořádání
○ Podatel navrhuje, aby MMR připomínkám vyhovělo takto:
○ 1. AOV31 Kelč vypustit z návrhu Změny č. 2 ÚRP, protože pro ni nebyly doloženy dostatečné podklady pro závěr, že nebude mít významné dopady na veřejné zdraví, krajinu, kulturní hodnoty, ptáky, netopýry, migrační prostupnost, vodu, půdu a související infrastrukturu.
○ 2. Subsidiárně AOV31 zásadně zmenšit a znovu projednat po doplnění všech podkladů uvedených v těchto připomínkách.
○ 3. Zpracovat a zveřejnit kumulativní hodnocení AOV29/AOV30/AOV31 jako jednoho klastru včetně maximálního počtu VTE a jejich parametrů.
○ 4. Do výrokové části územního opatření vložit veškeré podstatné limity a zmírňující opatření, nikoli je ponechat jen v odůvodnění nebo v SEA.
○ 5. Vypořádání připomínek provést jednotlivě podle každého tematického okruhu, nikoli pouze obecným odkazem na budoucí povolovací řízení.
S ohledem na výše uvedené žádám, aby Ministerstvo pro místní rozvoj návrh Změny č. 2 ÚRP ve vztahu k AOV31 Kelč neschválilo v předloženém rozsahu a aby před případným dalším projednáním doplnilo a zveřejnilo podklady uvedené v těchto připomínkách. Současně žádám, aby všechny podmínky ochrany veřejných zájmů byly přeneseny do výrokové části příslušného územního opatření jako závazné, měřitelné a vymahatelné a MMR ve vypořádání uvedlo, které požadavky byly promítnuty do výrokové části územního opatření a které byly odmítnuty, včetně konkrétního odůvodnění.
</td><td></td></tr>
</table>

<table>
<tr><th>Poř. č.</th><th>Připomínkové místo</th><th>Číslo jednací</th><th>Článek</th><th>AO</th><th>Připomínka</th><th>Vyhodnocení</th></tr>
<tr><td></td><td></td><td></td><td></td><td></td><td>Použité podklady a právní zdroje
<table><tr><th>Zdroj</th><th>Použití v připomínkách</th></tr><tr><td>MMR</td><td>Stránka „Změna č. 2 Územního rozvojového plánu a související územní opatření“, dokumenty pro veřejné projednání, veřejná vyhláška a seznam zveřejněných příloh.</td></tr><tr><td>MMR</td><td>Návrh Změny č. 2 Územního rozvojového plánu - textová část, grafická část a odůvodnění.</td></tr><tr><td>SEA 2026</td><td>Vyhodnocení vlivů návrhu Změny č. 2 ÚRP na udržitelný rozvoj území - Část 1, Vyhodnocení vlivů na životní prostředí, Brno, duben 2026.</td></tr><tr><td>Natura 2026</td><td>Vyhodnocení vlivů návrhu Změny č. 2 ÚRP na udržitelný rozvoj území - Část 2, Posouzení vlivů na lokality soustavy Natura 2000, Brno, duben 2026.</td></tr><tr><td>Zákon č. 249/2025 Sb.</td><td>Zákon o urychlení využívání některých obnovitelných zdrojů energie, zejména § 7, § 11 a § 12: obsah územního opatření, podmínky a zmírňující opatření a společné projednání souvisejících územních opatření s návrhem ÚPD.</td></tr><tr><td>Zákon č. 283/2021 Sb.</td><td>Stavební zákon, zejména § 97 a § 98: připomínky může uplatnit každý; připomínka obsahuje odůvodnění a vymezení</td></tr></table>
<table><tr><td></td><td>území dotčeného připomínkou; pořizovatel má připomínky vyhodnotit.</td></tr><tr><td>Zákon č. 114/1992 Sb.</td><td>Zákon o ochraně přírody a krajiny, zejména krajinný ráz, VKP, zvláště chráněné druhy a Natura 2000.</td></tr><tr><td>Zákon č. 258/2000 Sb. a NV č. 272/2011 Sb.</td><td>Ochrana veřejného zdraví a hygienické limity hluku a vibrací.</td></tr><tr><td>Vodní zákon a odpadové předpisy</td><td>Ochrana vod, povrchových a podzemních vod, prevence zhoršení stavu vod, nakládání s odpady a odstraňování staveb.</td></tr><tr><td>Zákon č. 500/2004 Sb.</td><td>Správní řád, zejména § 37 o obecných náležitostech podání; použito pro vyplnění identifikace podatele, věci, návrhu a podpisu.</td></tr></table></td><td></td></tr>
<tr><td>9318.</td><td>Hrabáková Sylva</td><td>MMR-46612-2026-81</td><td>99czj
99czk</td><td>AOV56
AOV57</td><td>Věc: Připomínka k návrhu ZrŕěňY č. 2 Územního rozvojového plánu ČR (ÚRP ČR)
Podávám připomínku k návrhu vymezeni akceleračních oblasti pro větrné elektrárny (VTE) v území:
AOV 56 Vrabčiny a AOV 57 Bílá skála, Plzeňský kraj.
Na základě níže uvedených důvodů nesouhlasím s tímto návrhem změny č. 2 ÚRP ČR, který se týká vymezení akceleračních oblasti pro výrobu energie z obnovitelných zdrojů. Uvádím základní důvody:
I) Nedostatky návrhu
· návrh není dostatečně odůvodněn a chybí konkrétní podklady (zákon č. 500/2004 Sb.)
· nebyly dostatečně posouzeny dopady na životní prostředí (zákon č. 100/2001 Sb.)
· hrozí narušeni krajiny a přírody (zákon č. 114/1992 Sb.)
· návrh nerespektuje ochranu hodnot území a kvalitu bydlení (zákon č. 283/2021 Sb.)
· nebyly posouzeny jiné varianty řešeni, zejména využiti brownfieldů (opuštěných a již narušených ploch) a návrh tak neodůvodněně zasahuje do volné krajiny
· vychází pouze z expertních odhadů (počet věži, výkon, rozmístěni)
· návrh řeší problémy až dodatečně, místo aby jim předešel
· nejsou dostatečně vyhodnoceny kumulativní dopady vÍce záměrů v území
2) Příroda a krajina</td><td>Akceptováno částečně

Akcelerační oblast AOV56 Vrabčiny byla zmenšena.

Akcelerační oblasti byly vymezeny na celostátní úrovni v Z2 ÚRP na základě Zadání Z2 ÚRP schváleného Vládou ČR. Vymezení akceleračních oblastí proběhlo na základě biologického posouzení konkrétních území podle § 11 odst. 3 resp. 4 ZOZE, jehož výsledky spolu s výsledky vyhodnocení vlivů na životní prostředí (SEA, Příloha č. 5 k odůvodnění Z2 ÚRP) byly zapracovány do návrhu Z2 ÚRP. Návrh Z2 ÚRP a jeho odůvodnění, návrh souvisejících územních opatření a jejich odůvodnění obsahují náležitosti v souladu s příslušnými právními předpisy, včetně správního řádu, stavebního zákona a dalších. Zpracování VVURÚ odpovídá obsahem i strukturou požadavkům obsaženým v příloze č. 4 stavebního zákona,</td></tr>
</table>

Poř. č.	Připomínkové místo	Číslo jednací	Článek	AO	Připomínka	Vyhodnocení
					· výskyt chráněných druhů (ptáci, netopýři) a zásah do migračních tras · narušeni prvků ÚSES (biokoridory) · zásadní změna krajiny a její industrializace · dominantní stavby (až cca 250 m vysoké) viditelné na velké vzdálenosti · chybí posouzeni nočního osvětleni · nedostatečně řešen kumulativní vliv vÍce větrných elektráren 3) Voda a klima · narušeni vsakováni vody do půdy a změna odtokových poměrů · zhoršeni schopnosti krajiny zadržovat vodu a riziko vysychání krajiny · nedostatečné odstupy od vodních toků · chybí posouzeni vlivu na mikroklima 4) Zemědělská půda · zábor a znehodnoceni kvalitní půdy · možné zásahy do půd I. a II. třídy ochrany (nejcennější půdy) · zhutněni půdy a zvýšeni eroze a rozděleni (fragmentace) pozemků · nejasný stav a poškozeni meliorací 5) Dopady na obyvatele · hluk a jeho dlouhodobý vliv · blikání stínů (stroboskopický efekt) · změna charakteru bydlení · pokles hodnoty nemovitosti · není dostatečně vysvětleno, jak byla stanovena vzdálenost od obytné zástavby 6) Technická a bezpečnostní rizika · odlet ledu z rotorů v zimě · zásah bleskem · požáry zařízeni (obtížně zvládnutelné zásahy) · pád části konstrukce · únik provozních kapalin · šířeni požáru do krajiny · kontaminace půdy a vody Není jasné, kdo nese odpovědnost za škody na zdraví a majetku. 7) Kumulace vlivů · sčítání hluku, zásahů do krajiny a vizuální zátěže · dopady vice elektráren nejsou vyhodnoceny společně · výsledný dopad na životní prostředí i lidi může být výrazně vyšší 8) Rozpor se zákony ČR a EU · správní řád (zákon č. 500/2004 Sb.) · ochrana přírody (zákon č. 114/1992 Sb.) · EIA (zákon č. 100/2001 Sb.) · ochrana půdy (zákon č. 334/1992 Sb.) · stavební zákon (zákon č. 283/2021 Sb.) · nesplněni podmínek směrnice EU RED III (nevhodně zvolená lokalita, nevyřešené dopady) · návrh může zasahovat do práva na příznivé životní prostředí a ochranu zdraví podle Listiny základních lidských práv a svobod (či. 31, či. 35, či. 11) · porušeni principu předběžné opatrnosti (ČI. 191 SFEU), návrh je předkládán bez dostatečných podkladů a při existenci důvodných pochybnosti o jeho dopadech Navržená oblast má zásadní střety s přírodou, krajinou, vodou i životem obyvatel. Tyto problémy nejsou odstraněny, pouze částečně zmirňovány. Návrh nemá dostatečné podklady, neřeší varianty a nehodnotí kumulativní dopady, proto požaduji vyloučeni akcelerační oblasti z návrhu.	včetně posouzení kumulativních a synergických vlivů, vlivů na zdraví a hodnocení nulové varianty (platné znění ÚRP) vůči variantě navrhované (Z2 ÚRP). Zadání Z2 ÚRP schválené Vládou ČR nepožadovalo jiná variantní řešení. Ustanovení § 4 odst. 3 ZOZE a čl. 15c směrnice RED III sice upřednostňují brownfieldy a degradované plochy, avšak nevylučují vymezení akcelerační oblasti na jiných pozemcích. Vymezení výhradně na degradovaných plochách nebylo s ohledem na prostorové nároky technologie větrných elektráren proveditelné. Samotný způsob vymezení akceleračních oblastí na základě podkladů (biologická posouzení, mapy citlivosti ptáků vůči výstavbě VTE zpracované ČSO, území významná pro netopýry dle podkladů ČESON, biotopy zvláště chráněných druhů velkých savců a další) a nařízení vlády č. 507/2025 Sb. minimalizuje vliv na složky životního prostředí. Pro všechny akcelerační oblasti jsou současně pořizována územní opatření, která obsahují opatření stanovená na základě biologických posouzení. Tato opatření dále zmírňují negativní vlivy, které nebylo možné vyloučit vymezením akcelerační oblasti. Podmínky v územních opatřeních zahrnují ochranu prvků lokálního ÚSES a všech biokoridorů, ochranu biotopů, ZPF a PUPFL, dále povinnost biologického dozoru, monitoring mortality ptáků a netopýrů, detekční systémy a další podmínky specifické vzhledem ke konkrétní akcelerační oblasti. Jedním z podkladů pro zpracování Z2 ÚRP byl dokument Akcelerační oblasti, předvýběr ploch k výstavbě VTE, Screening území ČR z hlediska ochrany krajinného rázu (Roman Bukáček, Simona Vondráčková, 2025). Při vymezování akceleračních oblastí byl krajinný ráz dále prověřován, a to s ohledem na hodnoty území. Vlivy na krajinný ráz pak byly dále vyhodnoceny v rámci VVURÚ, a to jak z hlediska navrhovaného souboru akceleračních oblastí jako celku, tak pro jednotlivá území v kartách akceleračních oblastí, které obsahují i mapy viditelnosti (Příloha SEA). Podmínky v územních opatřeních pak dále omezují barevné řešení doprovodných staveb a rozsah trvalých terénních úprav. V souvisejících územních opatření jsou stanoveny podmínky, které zajišťují ochranu protierozních opatření, funkčních melioračních zařízení, vodních toků a ploch a rovněž omezující možné terénní úpravy. Vzhledem k charakteru a rozsahu potenciálních záměrů se při naplnění podmínek nepředpokládá realizace zpevněných ploch v takovém rozsahu, který by mohl významně ovlivnit vodní režim v rámci akceleračních oblastí. V souladu s požadavky vodního zákona se v rámci procesu povolování záměru bude vyjadřovat vodoprávní úřad. Významné ovlivnění mikroklimatu se u akceleračních oblastí pro VTE ani FVE nepředpokládá.

Poř. č.	Připomínkové místo	Číslo jednací	Článek	AO	Připomínka	Vyhodnocení
						Ochrana ZPF je řešena v souvisejících územních opatřeních. Podmínkami je zajištěno, že nebudou vznikat neobhospodařovatelné zbytkové zemědělské pozemky ani pozemky bez přístupu k veřejně přístupné pozemní komunikaci. Dále je v nich požadavek na upřednostní nižších tříd ochrany ZPF při realizaci záměrů OZE a je stanovena maximální plocha dlouhodobého nebo trvalého odnětí ZPF pro záměry OZE v celé akcelerační oblasti. Souhlas s odnětím ze ZPF bude vydán v navazujícím řízení dle stavebního zákona. Při vymezení akceleračních oblastí nelze předjímat konkrétní technické parametry či přesné umístění záměrů OZE. Obavy z negativních vlivů hluku a stroboskopického efektu řeší podmínky stanovené ve všech územních opatřeních pro akcelerační oblasti pro VTE, které ukládají zpracování hlukové studie, studie působení stroboskopického efektu, včetně minimalizace shadow flicker efektu, a také omezují světelné zatížení. Akcelerační oblasti pro VTE byly vymezeny s odstupem alespoň 500 m od obytné zástavby s ohledem na snížení rizik pro obyvatele. V případě, že by záměr nesplňoval zákonné hygienické limity (nařízení vlády č. 272/2011 Sb., o ochraně zdraví před nepříznivými účinky hluku a vibrací) a další požadavky vyplývající z příslušných právních předpisů (např. požární bezpečnost) a současně podmínky v územním opatření, nemůže být povolen. Odpovědnost za škody má provozovatel větrné elektrárny, který odpovídá za její technický stav a bezpečnost provozu podle občanského zákoníku (zákon č. 89/2012 Sb.). Vymezení akcelerační oblasti v ÚRP nezakládá možnost vyvlastnění ani právo na výstavbu VTE a nevylučuje jiné využití území. Nebylo prokázáno, že by instalace VTE měla významný negativní vliv na cenu nemovitostí či provádění investic. Lokální dopady na cenu nemovitostí konkrétních záměrů nelze posuzovat na koncepční úrovni při vymezování akceleračních oblastí v ÚRP. Návrh Změny č. 2 ÚRP byl připraven v souladu s platnou legislativou ČR a EU, včetně správního řádu, stavebního zákona, zákona č. 249/2025 Sb. (ZOZE) zákona č. 114/1992 Sb. (ZOPK), směrnice RED III, směrnice o ochraně volně žijících ptáků a směrnice o stanovištích. Vymezení akceleračních oblastí a podmínky v územních opatřeních jsou stanoveny na základě zákona a v jeho mezích. Dopad na veřejné zájmy byl posouzen VVURÚ.
9319.	Kinač Petr	MMR-46613-2026-81	99czzg	AOV83	Podatel nesouhlasí s vymezením akcelerační oblasti AOV83 a žádá, aby tato akcelerační oblast nebyla ve Změně č. 2 Územního rozvojového plánu vymezena a aby nebylo vydáno územní opatření AOV83. **Odůvodněni uplatněné připominky.** **1.Direktivní vymezeni AOV**	**Akceptováno částečně** Akcelerační oblast AOV83 Chorušice byla zmenšena. Akcelerační oblasti byly vymezeny na celostátní úrovni v Z2 ÚRP na základě Zadání Z2 ÚRP schváleného Vládou ČR.

Poř. č.	Připomínkové místo	Číslo jednací	Článek	AO	Připomínka	Vyhodnocení
					podatel namítá, že není nezbytné (a neplyne to ani ze směrnice EU RED III), aby akcelerační oblasti pro VTE (dále jen ,,AOV") byly vymezeny direktivně na celostátní úrovni. je naprosto dostačujIcI, když by Změna č. 2 Územního rozvojového plánu (dále jen ,,Změna č. 2°') dala obcím povinnost, aby prověřily možnosti vymezeni AOV 1 v územních plánech. Na základě tohoto pokynu by samosprávy znalé místních poměrů po dohodě s občany vymezily vhodné lokality pro VTE. Díky tomu by byly zohledněny s potřebnou pečlivostí a v nutné podrobnosti zásahy do veřejných zájmů, které není možné na úrovni Změny č. 2 zhodnotit, neboť to její velké měřítko neumožňuje. **2. Diskriminační vymezeni AOV** Ve Změně č. 2 ÚRP není dostatečně vysvětleno, proč je třeba vymezit akcelerační oblasti právě tak, jak to činí Změna č. 2, jinými slovy není pochopitelné, proč právě počet AOV, se kterým Změna č, 2 počítá, povede ke splnění klimatických a energetických cIlů a proč vymezeni jiné oblasti již není zapotřebí nebo proč by klimatické a energetické cíle nemohly být plněny i bez AOV83, když není ke splněni těchto cIlů (které ani nejsou ve Změně č. 2 specifikovány) zapotřebí ani o jednu AOV vÍce. Lokalita, kde je AOV83 přitom není nijak výjimečná z hlediska potenciálu pro VTE (nebo alespoň není ve Změně č. 2 přesvědčivě popsáno, proč se AOV83 svým větrným potenciálem tak výrazně odlišuje od dalších oblastí, kde AOV vymezeny nebyly). Lze tedy předpokládat, že existují jiné shodné oblasti, kde však z nejasných důvodů AOV nebyly vymezeny. To považuje podatel za diskriminační. Diskriminovány jsou i samosprávy, na jejichž území jsou AOV vymezeny. Vymezeni AOV totiž představuje jakousi stavební uzávěru, kdy obec nemůže v dotčeném území měnit územní plán podle svých potřeb, ale musí respektovat vymezenou AOV. Vedle toho pak nebudou investoři VTE motivováni, aby s obci uzavřeli férovou plánovací smlouvu a poskytli obci a jejím občanům dostatečné kompenzace za negativní dopady provozu VTE. Záměry VTE povolované v AOV totiž budou protežovány a jejich výstavba výrazně usnadněna. Tato diskriminace přímo ovlivňuje i občany samospráv. **3. Nedostatečné posouzeni vlivů** Vymezeni AOV s největší pravděpodobností povede k tomu, že záměry VTE v nich umisťované budou upřednostňovány a nedojde už nikdy k řádnému posouzení jejich negativních dopadů na životní prostředí, na zdraví a životy lidi. Proto by mělo být vyhodnoceni vlivů Změny č. 2 a územního opatřeni pro AOV83 extrémně podrobné a kvalitní, prakticky na úrovni EIA. Překážkou pro takové podrobné posouzeni je ale fakt, že je měřítko Územního rozvojového plánu příliš velké a neumožňuje skutečně posoudit dopady vymezení AOV(jiné by to bylo na úrovni územního plánu, resp. v procesu EIA se znalostí konkrétního záměru). Vzhledem k tomu, že na vymezeni akceleračních oblastí naváže zrychlené a zjednodušené povolovací řízeni před Dopravním a energetickým stavebním úřadem (DESÚ), v rámci kterého bude úřad prakticky pouze ověřovat, zda jsou záměry v souladu s vágními a nicneřlkajlmi podmínkami územního opatřeni AOV83. V souladu s těmito obecnými podmínkami ale budou téměř jakékoliv záměry, což znamená, že vlivy VTE realizovaných v AOV83 nebudou nikdy reálně posouzeny. Podatel se domnívá, že je nezbytné, aby všechny vlivy VTE byly skutečně a podrobně posouzeny. Vágní posouzeni Změny č. 2 nebo územního opatřeni AOV83 je naprosto nedostatečné. Podatel se domnívá, že vadné posouzení dopadů VTE může mít nejen přímý vliv na jeho zdraví včetně psychické pohody, ale také to může ovlivnit socioekonomický rozvoj obce, ve které žije. Podatel ještě připomíná, že nedošlo ke kumulativnímu zhodnoceni vlivů v důsledku vymezeni tří AOV v těsné blízkosti (AOV82, AOV83 a AOV84). **4. Zanedbatelné pozitivní vlivy vymezení AO**	Vymezení akceleračních oblastí proběhlo na základě biologického posouzení konkrétních území podle § 11 odst. 3 resp. 4 ZOZE, jehož výsledky spolu s výsledky vyhodnocení vlivů na životní prostředí (SEA, Příloha č. 5 k odůvodnění Z2 ÚRP) byly zapracovány do návrhu Změny č. 2 ÚRP. Oblasti, u nichž autorizované osoby identifikovaly významné negativní nebo kumulativní vlivy, byly ze Z2 ÚRP vyloučeny (odůvodnění Z2 ÚRP, odst. 32). Zpracování VVURÚ odpovídá obsahem i strukturou požadavkům obsaženým v příloze č. 4 stavebního zákona, včetně posouzení kumulativních a synergických vlivů. Ve VVURÚ (včetně SEA) byly posuzovány akcelerační oblastí, nikoliv konkrétní záměry, a podrobnost odpovídá měřítku ÚRP a územních opatření. Vymezení akcelerační oblasti v ÚRP nezakládá právo na výstavbu VTE ani nevylučuje jiné využití území. Při vymezení akceleračních oblastí nelze předjímat konkrétní technické parametry či přesné umístění záměrů OZE. Obavy z negativních vlivů hluku a stroboskopického efektu řeší podmínky stanovené ve všech územních opatřeních pro akcelerační oblasti pro VTE, které ukládají zpracování hlukové studie, studie působení stroboskopického efektu, včetně minimalizace shadow flicker efektu. V případě, že by záměr nesplňoval zákonné hygienické limity (nařízení vlády č. 272/2011 Sb., o ochraně zdraví před nepříznivými účinky hluku a vibrací) a současně podmínky v územním opatření, nemůže být povolen. Jedním z podkladů pro zpracování Z2 ÚRP byl dokument Akcelerační oblasti, předvýběr ploch k výstavbě VTE, Screening území ČR z hlediska ochrany krajinného rázu (Roman Bukáček, Simona Vondráčková, 2025). Při vymezování akceleračních oblastí byl krajinný ráz dále prověřován, a to s ohledem na hodnoty území. Vlivy na krajinný ráz pak byly dále vyhodnoceny v rámci VVURÚ, a to jak z hlediska navrhovaného souboru akceleračních oblastí jako celku, tak pro jednotlivá území v kartách akceleračních oblastí, které obsahují i mapy viditelnosti (Příloha SEA). Podmínky v územních opatřeních pak dále omezují barevné řešení doprovodných staveb a rozsah trvalých terénních úprav. Samotný způsob vymezení akceleračních oblastí na základě podkladů (biologická posouzení, mapy citlivosti ptáků vůči výstavbě VTE zpracované ČSO, území významná pro netopýry dle podkladů ČESON, biotopy zvláště chráněných druhů velkých savců a další) a nařízení vlády č. 507/2025 Sb. minimalizuje vliv na složky životního prostředí. Pro všechny akcelerační oblasti jsou současně pořizována územní opatření, která obsahují opatření stanovená na základě biologických posouzení. Tato opatření dále zmírňují negativní vlivy, které nebylo možné vyloučit vymezením akcelerační oblasti. Podmínky v územních opatřeních zahrnují ochranu prvků

Poř. č.	Připomínkové místo	Číslo jednací	Článek	AO	Připomínka	Vyhodnocení
					V odůvodnění Změny č. 2 ani územního opatření není možné dohledat vyčísleni přínosu AOV83 pro sníženi energetické závislosti anebo sníženi produkce CO,. Ve vyhodnnoceni vlivů územního opatřeni AOV83 se ale uvádí k pozitivním vlivům (přínosům) vymezeni AOV a realizace VTE: ,,Zanedbatelný až mírně pozitivní vliv k ochraně klimatu uplatnění AO se uplatní v globálním měřítku, tedy i z hlediska přeshraničního působení" V dokumentaci Změny č. 2 a územního opatřeni je tedy přiznáno, že přínosy VTE realizovaných v AOV83 budou zanedbatelné, byt' chybí konkrétní čísla. V takové situaci není pochopitelné, jak mohl zájem na vymezení AOV83 převážit nad ostatními konkrétně specifikovanými veřejnými zájmy, které naopak výstavba vte ovlivni výrazně (byť to nekvalitně zpracované vyhodnocení Změny Č. 2 a územního opatřeni nepřiznává). Dále se ve vyhodnoceni územního opatřeni AOV83 uvádí: uVliVy na ovzduší v době výstavby zanedbatelné (prašnost při přesunu zemin, emise ze spalováni PHM, sekundární prašnost), v době provozu mírně pozitivní z důvodu náhrady spalovacích zdrojů při výrobě el. energie." Vzhledem k tomu, že se ve vyhodnoceni uvádí, že vliv AOV83 na ochranu klimatu bude zanedbatelný, bude logicky zanedbatelný rozsah, ve kterém VTE realizované v AOV83 nahradí spalovací zdroje. Změna č. 2 ani územní opatření tento závěr nevyvrací, neobsahuji totiž vyčíslení toho, v jak velkém rozsahu VTE realizované v AOV83 nahradí spalovací zdroje a jaký přesně vliv bude mít tato náhrada na cíle sledované Změnou č. 2, tedy snIženi energetické závislosti ČR a sníženi produkce CO2. Je také třeba řádně vyhodnotit, proč těchto cílů nelze dosáhnout jinými způsobí (zvýšeni počtu bloků JEDU, popř. JETE, rozvoj vodíkové infrastruktury v souladu s Vodíkovou strategii ČR, větší důraz na rozvoj FVE). Proto ani blíže nespecifikovaná náhrada spalovacích zdrojů není důvod, proč by měl zájem na vymezení AOV83 převážit nad jinými zájmy v území. **5. výška VTE a rozloha AO** Ve Změně č. 2 ani v územním opatřeni pro AOV83 není vysvětleno, proč byla zvolena právě tato rozloha AO a proč má AOV právě tyto konkrétní hranice a proč právě toto vymezeni AOV povede ke splněni cílů Změny č. 2. jinými slovy není vysvětleno, proč nemůže být AO vymezena jiným způsobem tak, aby kupř. byly VTE umisťovány v dostatečné vzdálenosti od zastavěného území a zastavitelných ploch podle územních plánů (min 1,5 km) a není porovnáno, zda by toto jiné vymezení AOV třeba také nevedlo ke splněni cilů Změny č. 2. Podatel se domnívá, že to ale vzhledem k nespecifičnosti cílů Změny č. 2 není ani možné, proto by také vůbec neměla být aov83 vymezena. **6.Hluková zátěž, vibrace a stroboskopický efekt** Podatel zásadně nesouhlasí s tím, že Změna č. 2 ani příslušné územní opatření vůbec neřeší negativní dopady hluku. Hluk totiž Změna č. 2 chápe jako normální integrální součást VTE, bez které to prostě nejde a je třeba se s tím smířit. Tento přistup nejlépe demonstruje přirovnáni hluku z VTE k v podstatě příjemnému ,,šumění |esa': které mohou zaregistrovat jen neurotické osoby. Podatel se proto domnívá, že hlukové vlivy nebyly zhodnoceny a ve skutečnosti to ani není možné bez znalosti konkrétního projektu. Podatel zdůrazňuje, že nepovažuje za dostatečné, aby byla hluková zátěž řešena až v hlukové studii zpracované investorem. Takový přistup není schopný zajistit reálnou ochranu lidského zdraví. Podatel dále nesouhlasí s tím, že vůbec nedošlo k posouzeni vlivů infrazvuku, nIzkofrekvenčniho hluku a vibraci, ačkoliv odborné studie upozorňují na rizika spojená s těmito doprovodnými jevy provozu VTE. Podatel se domnívá, že nebyl ani řádně zhodnocen vliv vibraci na nemovitosti. Stejně tak nebyl řádně posouzen z hlediska vlivů tzv. stroboskopický efekt, kdy se posouzeni zejména nezaměřilo na obtěžující dopady stroboskopického efektu. **7.Vlivy na krajinný ráz**	lokálního ÚSES a všech biokoridorů, ochranu biotopů, ZPF a PUPFL, dále povinnost biologického dozoru, monitoring mortality ptáků a netopýrů, detekční systémy a další podmínky specifické vzhledem ke konkrétní akcelerační oblasti. V souvisejících územních opatření jsou stanoveny podmínky, které zajišťují ochranu protierozních opatření, funkčních melioračních zařízení, vodních toků a ploch a rovněž omezující možné terénní úpravy. Vzhledem k charakteru a rozsahu potenciálních záměrů se při naplnění podmínek nepředpokládá realizace zpevněných ploch v takovém rozsahu, který by mohl významně ovlivnit vodní režim v rámci akceleračních oblastí. V souladu s požadavky vodního zákona se v rámci procesu povolování záměru bude vyjadřovat vodoprávní úřad. Významné ovlivnění mikroklimatu se u akceleračních oblastí pro VTE ani FVE nepředpokládá. Ochrana ZPF je řešena v souvisejících územních opatřeních. Podmínkami je zajištěno, že nebudou vznikat neobhospodařovatelné zbytkové zemědělské pozemky ani pozemky bez přístupu k veřejně přístupné pozemní komunikaci. Dále je v nich požadavek na upřednostní nižších tříd ochrany ZPF při realizaci záměrů OZE a je stanovena maximální plocha dlouhodobého nebo trvalého odnětí ZPF pro záměry OZE v celé akcelerační oblasti. Souhlas s odnětím ze ZPF bude vydán v navazujícím řízení dle stavebního zákona.

Poř. č.	Připomínkové místo	Číslo jednací	Článek	AO	Připomínka	Vyhodnocení
					Větrné elektrárny mají zásadní vlivy na krajinný ráz. Ve Vyhodnoceni vlivů územního opatření AOV83 se uvádí: ,,Z analýzy viditelnosti vyplývá, že hodnocené území se vyznačuje vysokou koncentraci kulturně-historických hodnota zároveň velmi citlivým vztahem ke krajině Kokořínska a k ikonické dominantě Bezděžu. V bezprostředním okolí se uplatňuje kostel Nanebevzetí Panny Marie, kostel Sv. Jakuba Většího, fara, kaple Nejsvětější Trojice, zámek a historická venkovská zástavba. Ve vzdálenosti do 2 km navazuji kostel Sv. Martina, radnice, sokolovna a další objekty utvářej/cl obraz sídla. V širším území do 5 km a 15 km se pak prosazuje mimořádně bohatý soubor památek, včetně hradu Kokořín, hradu Houska, hradišť, kostelů, tvrzí, zámků a historických areálů. Rozhoduj/c/ hodnotou je zde ochrana vnitřníscenérie Kokořínska a nerušených výhledů na Bezděz. Současně je třeba zachovat obraz Mšena a jeho historického jádra v krajině, včetně vazeb na příjezdové komunikace, turistické trasy a další frekventovaná místa, odkud se uplatňuji ikonické pohledy na město i na širší krajinný rámec. Bezděz zde nepůsobí jen jako vzdálená dominanta, ale jako jeden z hlavních určuj/c/ch prvků krajinné identity celého prostoru." jak je možné, že všechny tyto vlivy jsou hodnoceny jako zanedbatelné, když přitom VTE budou představovat novou dominantu, která jednoznačně výrazně ovlivní krajinu, to není ve Změně Č. 2 ani v územním opatření vysvětleno. Vliv vte na krajinný ráz bude mít ještě další dopady - již napořád bude hodnota krajinného rázu snížena, takže bude možné do území umisťovat i další záměry, které by jinak kvůli ochraně krajinného rázu nebyly přípustné. **8.Vlivy na zvířata** VTE velmi silně ovlivňuji jak ptáky a letouny, tak savce a hmyz, dokonce i obojživelníky aj. Vyhodnoceni územního opatřeni AOV83 však všechny tyto vlivy zlehčuje. Vyhodnocení proto nelze považovat za dostatečné. v území, kde má být AOV vymezena se nachází řada ptáků i letounů. jejich úmrtí ale Změna č. 2 chápe jako integrální a v podstatě běžnou součást provozu VTE, se kterou je třeba se smířit a příliš ji neřešit. Ve vztahu k ptákům územní opatření neobsahuje žádná reálná a funkční kompenzační opatřeni. V podstatě jen počítá s tím, že pro ochranu ptáků bude použito ,,vhodné technické řešeni". Tím se zřejmě myslí odpuzovače, ale není vůbec vysvětleno, v jaké míře tyto odpuzovače zamezí střetům ptáků s lopatkami VTE. jiným opatřením má být zařízeni, které zastaví roztočený rotor, ale ani zde není blíže popsáno, jak přesně bude zajištěno, aby tento mechanismus byl skutečně funkční. Jde-li o letouny, pak je opatřením k jejich ochraně monitoring prováděni provozovatelem VTE. Takové opatřeni není vůbec schopno netopýry ochránit, ačkoliv právě netopýři jsou extrémně ohroženi VTE. Pro savce představuji vte především vizuální bariéru v území, čÍmž omezuji jich migraci, a vedle toho je nepříznivě ovlivňuji hlukové dopady provozu VTE a vibrace. Kromě toho VTE mohou poškodit i jejich biotopy, neboť ovlivňuji lokální klima a tím i ekosystémy. Odůvodněni Změny č. 2 ani územního opatřeni nevysvětluje, proč dostala AOV83 přednost před ochranou zvířat. **9. Viivý na vodní poměry a lokální klima** Ve vyhodnoceni vlivů Změny č. 2 ani územního opatření AOV83 není popsáno, jak byly hodnoceny vlivy VTE na spodní vody a celkově na vodní poměry a na jejich možné změny v důsledku výstavby a provozu VTE. V době, kdy se celá ČR potýká s extrémními suchy a vody je stále méně, je třeba tuto otázku brát velmi vážně a rozhodně nelze pouze stroze konstatovat, že vVTEmají přednost, ,,protože mají prostě přednost". Je totiž faktem, že VTE, zejména ty extrémně vysoké, mají železobetonové základy, které jsou schopny vodní poměry v krajině narušit. Pro VTE se také buduje infrastruktura, která také může narušit tok podzemní vody anebo snížit množstvi vody proudící do blízkých vodních toků nebo vodních zdrojů. výstavba vte také odstraňuje ochranné vrstvy půdy a podloží, čímž činí podzemní vodu pod nimi zranitelnější vůči znečištění z úniků nebo rozlitých látek z vozidel nebo zařízeni použitých k jejich výstavbě a vůči únikům a látkám z turbín a souvisejícÍ infrastruktury během provozu. Je také známo, že vte velmi výrazně ovlivňují klima ve svém okolí (negativně). jedná se především o dopady	

Poř. č.	Připomínkové místo	Číslo jednací	Článek	AO	Připomínka	Vyhodnocení
					na teplotu zemského povrchu, fyzikálně-chemické vlastnosti půdy, rychlost větru, vlhkost a srážky. Větrné elektrárny na pevnině mají významný otep|ovací v|iv na teplotu zemského povrchu v noci. V důsledku zhoršováni fyzikálně- chemických vlastností půdy dochází k vysušováni lokalit nacházejících se u VTE. Půdní vlhkost navíc ovlivňuje rovnováhu ekosystému, což ohrožuje ekologickou stabilitu krajiny a některé druhy zvířat. Z vyhodnocení územního opatřeni AOV83 ani Změny č. 2 jako celku ani z jejich odůvodněni není vůbec zřejmé, jak bylo s těmito fakty naloženo. **10. Vlivy na zemědělský půdni fond** Ve vyhodnoceni územního opatřeni se uvádí: ,,Přítomnost ZPF převažuje v I. a //. třídě ochrany, nepatrné zábory také v III. až V. třídě ochrany. S ohledem na velmi nízký rozsah záborů ve vyšší třídě ochrany dále neřešeno. V pří'padě VTE a doprovodných staveb (rozvoden, úložišť el. energie, komunikací apod.) v AO je zábor pro zajištění , bezpečnosti hodnocení považován za trvalý. Uplatnění AO nebude mít vliv na ekologické funkce půdy. Zábor půdy ; je s ohledem na relativně malou výměru a na rozlohu zemědělské půdy v AO a jejím okolí považován za mírně negativní vliv." Rozsah záborů je přitom následujicí | Označení plochy / koridoru	Rozloha plochy / koridoru (ha)	Navržené využití	Odhad záboru (ha)	Odhad záboru podle tříd ochrany (ha)					Odhad výměry záboru, na které bude provedena rekultivace na zemědělskou půdu (ha) | | | | | | I. | II. | III. | IV. | V. | | | % zastoupení | 100 | | 87,50 | 36,26 | 46,69 | 1,49 | 2,00 | 1,06 | 0% | | AOV83 | 1261,6 | VTE | 7,73 | 3,20 | 4,12 | 0,13 | 0,18 | 0,09 | 0,00 | Podle názoru podatele nelze považovat trvalé zničení téměř 7,5 hektarů cenné půdy (tento odhad může být navíc podhodnocen) za něco, co není třeba řešit. Takové zdůvodněni záborů je bizarní a nedostačuje požadavkům v § 4 odst. 3 zákona č. 334/1992 Sb,, o ochraně ZPF, kde se mj. uvádí, že zemědělskou půdu I. a ||. třídy ochrany lze v územně plánovací dokumentaci určit k jinému než zemědělskému účelu nebo odejmout pouze v případech, kdy jiný veřejný zájem výrazně převažuje nad veřejným zájmem ochrany zemědělského půdního fondu. Podatel se ze Změny č. 2 ani územního opatření AOV83 a jejich odůvodnění nedozvěděl, jak bylo doloženo, že výrazně převažuje veřejný zájem na realizaci VTE nad zájmem na ochraně cenných částí ZPF. Nezjistil ani to, jak zábor ZPF přispěje k tomu, aby byly zmírněny dopady změny klimatu nebo aby byla zvýšena energetická soběstačnosti ČR (a v jakém rozsahu se tak stane). Podatel také neví, proč není možné VTE realizovat jinde, kde by k záborům cenných půd nedošlo. Na uvedené otázky by měla Změna Č. 2 odpovědět velmi přesně nebo akcelerační oblast nevymezovat a ponechat vše na územní plány a povolovací řízeni, kde budou moct být zábory skutečně podrobně posouzeny a vyhodnoceny.	

Poř. č.	Připomínkové místo	Číslo jednací	Článek	AO	Připomínka	Vyhodnocení
					11. Další připomínky podatele: 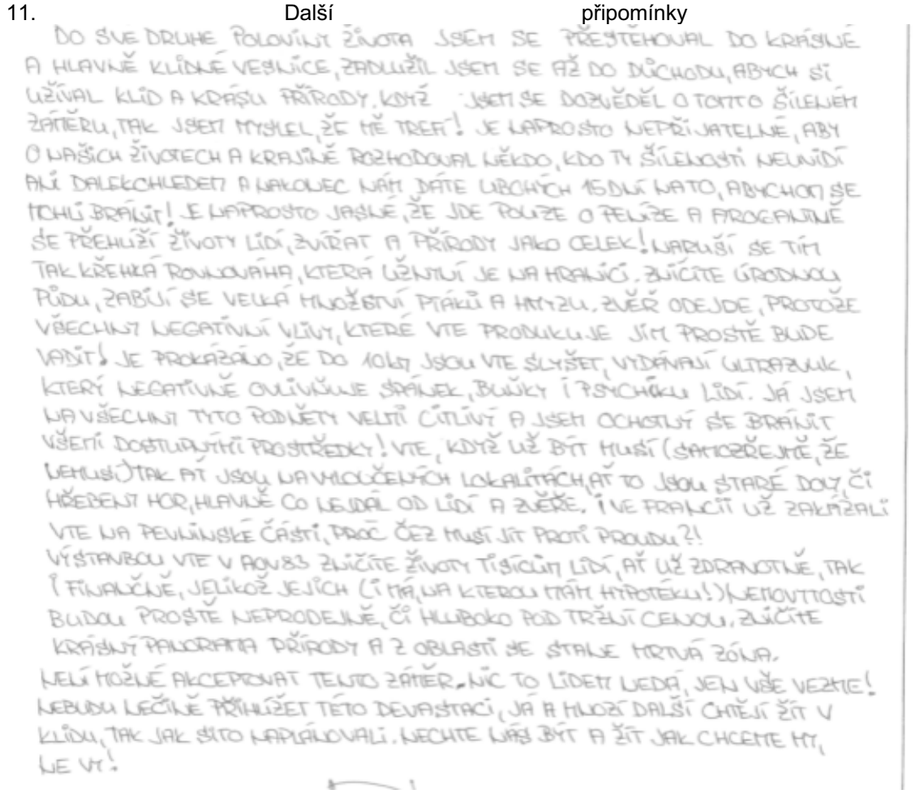	
9320.	Novák David	MMR-46614-2026-81	99czzg	AOV83	Podatel nesouhlasí s vymezením akcelerační oblasti AOV83 a žádá, aby tato akcelerační oblast nebyla ve Změně č. 2 Územního rozvojového plánu vymezena a aby nebylo vydáno územní opatření AOV83. **Odůvodněni uplatněné připominky.** **1.Direktivní vymezeni AOV** podatel namítá, že není nezbytné (a neplyne to ani ze směrnice EU RED III), aby akcelerační oblasti pro VTE (dále jen ,,AOV") byly vymezeny direktivně na celostátní úrovni. je naprosto dostačujIcI, když by Změna č. 2 Územního rozvojového plánu (dále jen ,,Změna č. 2°') dala obcím povinnost, aby prověřily možnosti vymezeni AOV 1 v územních plánech. Na základě tohoto pokynu by samosprávy znalé místních poměrů po dohodě s občany vymezily vhodné lokality pro VTE. Díky tomu by byly zohledněny s potřebnou pečlivostí a v nutné podrobnosti zásahy do veřejných zájmů, které není možné na úrovni Změny č. 2 zhodnotit, neboť to její velké měřítko neumožňuje. **2. Diskriminační vymezeni AOV** Ve Změně č. 2 ÚRP není dostatečně vysvětleno, proč je třeba vymezit akcelerační oblasti právě tak, jak to činí Změna č. 2, jinými slovy není pochopitelné, proč právě počet AOV, se kterým Změna č, 2 počítá, povede ke splnění klimatických a energetických cIlů a proč vymezeni jiné oblasti již není zapotřebí nebo proč by klimatické a energetické cíle nemohly být plněny i bez AOV83, když není ke splněni těchto cIlů (které ani nejsou ve Změně č. 2 specifikovány) zapotřebí ani o jednu AOV vÍce. Lokalita, kde je AOV83 přitom není nijak výjimečná z hlediska potenciálu pro VTE (nebo alespoň není ve	**Akceptováno částečně** Akcelerační oblast AOV83 Chorušice byla zmenšena. Akcelerační oblasti byly vymezeny na celostátní úrovni v Z2 ÚRP na základě Zadání Z2 ÚRP schváleného Vládou ČR. Vymezení akceleračních oblastí proběhlo na základě biologického posouzení konkrétních území podle § 11 odst. 3 resp. 4 ZOZE, jehož výsledky spolu s výsledky vyhodnocení vlivů na životní prostředí (SEA, Příloha č. 5 k odůvodnění Z2 ÚRP) byly zapracovány do návrhu Změny č. 2 ÚRP. Oblasti, u nichž autorizované osoby identifikovaly významné negativní nebo kumulativní vlivy, byly ze Z2 ÚRP vyloučeny (odůvodnění Z2 ÚRP, odst. 32). Zpracování VVURÚ odpovídá obsahem i strukturou požadavkům obsaženým v příloze č. 4 stavebního zákona, včetně posouzení kumulativních a synergických vlivů. Ve VVURÚ (včetně SEA) byly posuzovány akcelerační oblastí, nikoliv konkrétní záměry, a podrobnost odpovídá měřítku ÚRP a územních opatření. Vymezení akcelerační oblasti v ÚRP nezakládá právo na výstavbu VTE ani nevylučuje jiné využití území.

Poř. č.	Připomínkové místo	Číslo jednací	Článek	AO	Připomínka	Vyhodnocení
					Změně č. 2 přesvědčivě popsáno, proč se AOV83 svým větrným potenciálem tak výrazně odlišuje od dalších oblastí, kde AOV vymezeny nebyly). Lze tedy předpokládat, že existujíi jiné shodné oblasti, kde však z nejasných důvodů AOV nebyly vymezeny. To považuje podatel za diskriminační. Diskriminovány jsou i samosprávy, na jejichž území jsou AOV vymezeny. Vymezeni AOV totiž představuje jakousi stavební uzávěru, kdy obec nemůže v dotčeném území měnit územní plán podle svých potřeb, ale musí respektovat vymezenou AOV. Vedle toho pak nebudou investoři VTE motivováni, aby s obci uzavřeli férovou plánovací smlouvu a poskytli obci a jejím občanům dostatečné kompenzace za negativní dopady provozu VTE. Záměry VTE povolované v AOV totiž budou protežovány a jejich výstavba výrazně usnadněna. Tato diskriminace přímo ovlivňuje i občany samospráv. **3. Nedostatečné posouzeni vlivů** Vymezeni AOV s největší pravděpodobností povede k tomu, že záměry VTE v nich umisťované budou upřednostňovány a nedojde už nikdy k řádnému posouzení jejich negativních dopadů na životní prostředí, na zdraví a životy lidi. Proto by mělo být vyhodnoceni vlivů Změny č. 2 a územního opatřeni pro AOV83 extrémně podrobné a kvalitní, prakticky na úrovni EIA. Překážkou pro takové podrobné posouzeni je ale fakt, že je měřítko Územního rozvojového plánu příliš velké a neumožňuje skutečně posoudit dopady vymezení AOV(jiné by to bylo na úrovni územního plánu, resp. v procesu EIA se znalostí konkrétního záměru). Vzhledem k tomu, že na vymezeni akceleračních oblastí naváže zrychlené a zjednodušené povolovací řízeni před Dopravním a energetickým stavebním úřadem (DESÚ), v rámci kterého bude úřad prakticky pouze ověřovat, zda jsou záměry v souladu s vágními a nicneřlkajlmi podmínkami územního opatřeni AOV83. V souladu s těmito obecnými podmínkami ale budou téměř jakékoliv záměry, což znamená, že vlivy VTE realizovaných v AOV83 nebudou nikdy reálně posouzeny. Podatel se domnívá, že je nezbytné, aby všechny vlivy VTE byly skutečně a podrobně posouzeny. Vágní posouzeni Změny č. 2 nebo územního opatřeni AOV83 je naprosto nedostatečné. Podatel se domnívá, že vadné posouzení dopadů VTE může mít nejen přímý vliv na jeho zdraví včetně psychické pohody, ale také to může ovlivnit socioekonomický rozvoj obce, ve které žije. Podatel ještě připomíná, že nedošlo ke kumulativnímu zhodnoceni vlivů v důsledku vymezeni tří AOV v těsné blízkosti (AOV82, AOV83 a AOV84). **4. Zanedbatelné pozitivní vlivy vymezení AO** V odůvodnění Změny č. 2 ani územního opatření není možné dohledat vyčísleni přínosu AOV83 pro sníženi energetické závislosti anebo sníženi produkce CO,. Ve vyhodnnoceni vlivů územního opatřeni AOV83 se ale uvádí k pozitivním vlivům (přínosům) vymezeni AOV a realizace VTE: ,,Zanedbatelný až mírně pozitivní vliv k ochraně klimatu uplatnění AO se uplatní v globálním měřítku, tedy i z hlediska přeshraničního působení" V dokumentaci Změny č. 2 a územního opatřeni je tedy přiznáno, že přínosy VTE realizovaných v AOV83 budou zanedbatelné, byt' chybí konkrétní čísla. V takové situaci není pochopitelné, jak mohl zájem na vymezení AOV83 převážit nad ostatními konkrétně specifikovanými veřejnými zájmy, které naopak výstavba vte ovlivni výrazně (byť to nekvalitně zpracované vyhodnocení Změny Č. 2 a územního opatřeni nepřiznává). Dále se ve vyhodnoceni územního opatřeni AOV83 uvádí: uVliVy na ovzduší v době výstavby zanedbatelné (prašnost při přesunu zemin, emise ze spalováni PHM, sekundární prašnost), v době provozu mírně pozitivní z důvodu náhrady spalovacích zdrojů při výrobě el. energie." Vzhledem k tomu, že se ve vyhodnoceni uvádí, že vliv AOV83 na ochranu klimatu bude zanedbatelný, bude logicky zanedbatelný rozsah, ve kterém VTE realizované v AOV83 nahradí spalovací zdroje. Změna č. 2 ani územní opatření tento závěr nevyvrací, neobsahuji totiž vyčíslení toho, v jak velkém rozsahu VTE realizované v AOV83 nahradí spalovací zdroje a jaký přesně vliv bude mít tato náhrada na cíle sledované Změnou č. 2, tedy snIženi energetické závislosti ČR a sníženi produkce CO2. Je také třeba řádně vyhodnotit, proč těchto cílů nelze dosáhnout jinými způsobí (zvýšeni počtu bloků JEDU, popř.	Při vymezení akceleračních oblastí nelze předjímat konkrétní technické parametry či přesné umístění záměrů OZE. Obavy z negativních vlivů hluku a stroboskopického efektu řeší podmínky stanovené ve všech územních opatřeních pro akcelerační oblasti pro VTE, které ukládají zpracování hlukové studie, studie působení stroboskopického efektu, včetně minimalizace shadow flicker efektu. V případě, že by záměr nesplňoval zákonné hygienické limity (nařízení vlády č. 272/2011 Sb., o ochraně zdraví před nepříznivými účinky hluku a vibrací) a současně podmínky v územním opatření, nemůže být povolen. Jedním z podkladů pro zpracování Z2 ÚRP byl dokument Akcelerační oblasti, předvýběr ploch k výstavbě VTE, Screening území ČR z hlediska ochrany krajinného rázu (Roman Bukáček, Simona Vondráčková, 2025). Při vymezování akceleračních oblastí byl krajinný ráz dále prověřován, a to s ohledem na hodnoty území. Vlivy na krajinný ráz pak byly dále vyhodnoceny v rámci VVURÚ, a to jak z hlediska navrhovaného souboru akceleračních oblastí jako celku, tak pro jednotlivá území v kartách akceleračních oblastí, které obsahují i mapy viditelnosti (Příloha SEA). Podmínky v územních opatřeních pak dále omezují barevné řešení doprovodných staveb a rozsah trvalých terénních úprav. Samotný způsob vymezení akceleračních oblastí na základě podkladů (biologická posouzení, mapy citlivosti ptáků vůči výstavbě VTE zpracované ČSO, území významná pro netopýry dle podkladů ČESON, biotopy zvláště chráněných druhů velkých savců a další) a nařízení vlády č. 507/2025 Sb. minimalizuje vliv na složky životního prostředí. Pro všechny akcelerační oblasti jsou současně pořizována územní opatření, která obsahují opatření stanovená na základě biologických posouzení. Tato opatření dále zmírňují negativní vlivy, které nebylo možné vyloučit vymezením akcelerační oblasti. Podmínky v územních opatřeních zahrnují ochranu prvků lokálního ÚSES a všech biokoridorů, ochranu biotopů, ZPF a PUPFL, dále povinnost biologického dozoru, monitoring mortality ptáků a netopýrů, detekční systémy a další podmínky specifické vzhledem ke konkrétní akcelerační oblasti. V souvisejících územních opatření jsou stanoveny podmínky, které zajišťují ochranu protierozních opatření, funkčních melioračních zařízení, vodních toků a ploch a rovněž omezující možné terénní úpravy. Vzhledem k charakteru a rozsahu potenciálních záměrů se při naplnění podmínek nepředpokládá realizace zpevněných ploch v takovém rozsahu, který by mohl významně ovlivnit vodní režim v rámci akceleračních oblastí. V souladu s požadavky vodního zákona se v rámci procesu povolování záměru bude vyjadřovat vodoprávní úřad. Významné ovlivnění mikroklimatu se u akceleračních oblastí pro VTE ani FVE nepředpokládá.

Poř. č.	Připomínkové místo	Číslo jednací	Článek	AO	Připomínka	Vyhodnocení
					JETE, rozvoj vodíkové infrastruktury v souladu s Vodíkovou strategii ČR, větší důraz na rozvoj FVE). Proto ani blíže nespecifikovaná náhrada spalovacích zdrojů není důvod, proč by měl zájem na vymezení AOV83 převážit nad jinými zájmy v území. **5. výška VTE a rozloha AO** Ve Změně č. 2 ani v územním opatřeni pro AOV83 není vysvětleno, proč byla zvolena právě tato rozloha AO a proč má AOV právě tyto konkrétní hranice a proč právě toto vymezeni AOV povede ke splněni cílů Změny č. 2. jinými slovy není vysvětleno, proč nemůže být AO vymezena jiným způsobem tak, aby kupř. byly VTE umisťovány v dostatečné vzdálenosti od zastavěného území a zastavitelných ploch podle územních plánů (min 1,5 km) a není porovnáno, zda by toto jiné vymezení AOV třeba také nevedlo ke splněni cilů Změny č. 2. Podatel se domnívá, že to ale vzhledem k nespecifičnosti cílů Změny č. 2 není ani možné, proto by také vůbec neměla být aov83 vymezena. **6.Hluková zátěž, vibrace a stroboskopický efekt** Podatel zásadně nesouhlasí s tím, že Změna č. 2 ani příslušné územní opatření vůbec neřeší negativní dopady hluku. Hluk totiž Změna č. 2 chápe jako normální integrální součást VTE, bez které to prostě nejde a je třeba se s tím smířit. Tento přistup nejlépe demonstruje přirovnáni hluku z VTE k v podstatě příjemnému ,,šumění |esa': které mohou zaregistrovat jen neurotické osoby. Podatel se proto domnívá, že hlukové vlivy nebyly zhodnoceny a ve skutečnosti to ani není možné bez znalosti konkrétního projektu. Podatel zdůrazňuje, že nepovažuje za dostatečné, aby byla hluková zátěž řešena až v hlukové studii zpracované investorem. Takový přistup není schopný zajistit reálnou ochranu lidského zdraví. Podatel dále nesouhlasí s tím, že vůbec nedošlo k posouzeni vlivů infrazvuku, nIzkofrekvenčniho hluku a vibraci, ačkoliv odborné studie upozorňují na rizika spojená s těmito doprovodnými jevy provozu VTE. Podatel se domnívá, že nebyl ani řádně zhodnocen vliv vibraci na nemovitosti. Stejně tak nebyl řádně posouzen z hlediska vlivů tzv. stroboskopický efekt, kdy se posouzeni zejména nezaměřilo na obtěžující dopady stroboskopického efektu. **7.Vlivy na krajinný ráz** Větrné elektrárny mají zásadní vlivy na krajinný ráz. Ve Vyhodnoceni vlivů územního opatření AOV83 se uvádí: ,,Z analýzy viditelnosti vyplývá, že hodnocené území se vyznačuje vysokou koncentraci kulturně-historických hodnota zároveň velmi citlivým vztahem ke krajině Kokořínska a k ikonické dominantě Bezdězu. V bezprostředním okolí se uplatňuje kostel Nanebevzetí Panny Marie, kostel Sv. Jakuba Většího, fara, kaple Nejsvětější Trojice, zámek a historická venkovská zástavba. Ve vzdálenosti do 2 km navazuji kostel Sv. Martina, radnice, sokolovna a další objekty utvářej/cl obraz sídla. V širším území do 5 km a 15 km se pak prosazuje mimořádně bohatý soubor památek, včetně hradu Kokořín, hradu Houska, hradišť, kostelů, tvrzí, zámků a historických areálů. Rozhoduj/c/ hodnotou je zde ochrana vnitřníscenérie Kokořínska a nerušených výhledů na Bezděz. Současně je třeba zachovat obraz Mšena a jeho historického jádra v krajině, včetně vazeb na příjezdové komunikace, turistické trasy a další frekventovaná místa, odkud se uplatňuji ikonické pohledy na město i na širší krajinný rámec. Bezděz zde nepůsobí jen jako vzdálená dominanta, ale jako jeden z hlavních určuj/c/ch prvků krajinné identity celého prostoru." jak je možné, že všechny tyto vlivy jsou hodnoceny jako zanedbatelné, když přitom VTE budou představovat novou dominantu, která jednoznačně výrazně ovlivní krajinu, to není ve Změně Č. 2 ani v územním opatření vysvětleno. Vliv vte na krajinný ráz bude mít ještě další dopady - již napořád bude hodnota krajinného rázu snížena, takže bude možné do území umisťovat i další záměry, které by jinak kvůli ochraně krajinného rázu nebyly přípustné. **8.Vlivy na zvířata**	Ochrana ZPF je řešena v souvisejících územních opatřeních. Podmínkami je zajištěno, že nebudou vznikat neobhospodařovatelné zbytkové zemědělské pozemky ani pozemky bez přístupu k veřejně přístupné pozemní komunikaci. Dále je v nich požadavek na upřednostní nižších tříd ochrany ZPF při realizaci záměrů OZE a je stanovena maximální plocha dlouhodobého nebo trvalého odnětí ZPF pro záměry OZE v celé akcelerační oblasti. Souhlas s odnětím ze ZPF bude vydán v navazujícím řízení dle stavebního zákona.

Poř. č.	Připomínkové místo	Číslo jednací	Článek	AO	Připomínka	Vyhodnocení
					VTE velmi silně ovlivňuji jak ptáky a letouny, tak savce a hmyz, dokonce i obojživelníky aj. Vyhodnoceni územního opatřeni AOV83 však všechny tyto vlivy zlehčuje. Vyhodnocení proto nelze považovat za dostatečné. v území, kde má být AOV vymezena se nachází řada ptáků i letounů. jejich úmrtí ale Změna č. 2 chápe jako integrální a v podstatě běžnou součást provozu VTE, se kterou je třeba se smířit a příliš ji neřešit. Ve vztahu k ptákům územní opatření neobsahuje žádná reálná a funkční kompenzační opatřeni. V podstatě jen počítá s tím, že pro ochranu ptáků bude použito ,,vhodné technické řešeni". Tím se zřejmě myslí odpuzovače, ale není vůbec vysvětleno, v jaké míře tyto odpuzovače zamezí střetům ptáků s lopatkami VTE. jiným opatřením má být zařízeni, které zastaví roztočený rotor, ale ani zde není blíže popsáno, jak přesně bude zajištěno, aby tento mechanismus byl skutečně funkční. Jde-li o letouny, pak je opatřením k jejich ochraně monitoring prováděni provozovatelem VTE. Takové opatřeni není vůbec schopno netopýry ochránit, ačkoliv právě netopýři jsou extrémně ohroženi VTE. Pro savce představuji vte především vizuální bariéru v území, čÍmž omezuji jich migraci, a vedle toho je nepříznivě ovlivňuji hlukové dopady provozu VTE a vibrace. Kromě toho VTE mohou poškodit i jejich biotopy, neboť ovlivňuji lokální klima a tím i ekosystémy. Odůvodněni Změny č. 2 ani územního opatřeni nevysvětluje, proč dostala AOV83 přednost před ochranou zvířat. **9. Viivý na vodní poměry a lokální klima** Ve vyhodnoceni vlivů Změny č. 2 ani územního opatření AOV83 není popsáno, jak byly hodnoceny vlivy VTE na spodní vody a celkově na vodní poměry a na jejich možné změny v důsledku výstavby a provozu VTE. V době, kdy se celá ČR potýká s extrémními suchy a vody je stále méně, je třeba tuto otázku brát velmi vážně a rozhodně nelze pouze stroze konstatovat, že vVTEmají přednost, ,,protože mají prostě přednost". Je totiž faktem, že VTE, zejména ty extrémně vysoké, mají železobetonové základy, které jsou schopny vodní poměry v krajině narušit. Pro VTE se také buduje infrastruktura, která také může narušit tok podzemní vody anebo snížit množstvi vody proudící do blízkých vodních toků nebo vodních zdrojů. výstavba vte také odstraňuje ochranné vrstvy půdy a podloží, čímž činí podzemní vodu pod nimi zranitelnější vůči znečištění z úniků nebo rozlitých látek z vozidel nebo zařízeni použitých k jejich výstavbě a vůči únikům a látkám z turbín a souviseJícÍ infrastruktury během provozu. Je také známo, že vte velmi výrazně ovlivňují klima ve svém okolí (negativně). jedná se především o dopady na teplotu zemského povrchu, fyzikálně-chemické vlastnosti půdy, rychlost větru, vlhkost a srážky. Větrné elektrárny na pevnině mají významný otep|ovací v|iv na teplotu zemského povrchu v noci. V důsledku zhoršováni fyzikálně- chemických vlastností půdy dochází k vysušováni lokalit nacházejících se u VTE. Půdní vlhkost navíc ovlivňuje rovnováhu ekosystému, což ohrožuje ekologickou stabilitu krajiny a některé druhy zvířat. Z vyhodnocení územního opatřeni AOV83 ani Změny č. 2 jako celku ani z jejich odůvodněni není vůbec zřejmé, jak bylo s těmito fakty naloženo. **10. Vlivy na zemědělský půdni fond** Ve vyhodnoceni územního opatřeni se uvádí: ,,Přítomnost ZPF převažuje v I. a //. třídě ochrany, nepatrné zábory také v III. až V. třídě ochrany. S ohledem na velmi nízký rozsah záborů ve vyšší třídě ochrany dále neřešeno. V pří'padě VTE a doprovodných staveb (rozvoden, úložišť el. energie, komunikací apod.) v AO je zábor pro zajištění , bezpečnosti hodnocení považován za trvalý. Uplatnění AO nebude mít vliv na ekologické funkce půdy. Zábor půdy ; je s ohledem na relativně malou výměru a na rozlohu zemědělské půdy v AO a jejím okolí považován za mírně negativní vliv." Rozsah záborů je přitom následujicí	

<table>
<tr><th>Poř. č.</th><th>Připomínkové místo</th><th>Číslo jednací</th><th>Článek</th><th>AO</th><th>Připomínka</th><th>Vyhodnocení</th></tr>
<tr><td></td><td></td><td></td><td></td><td></td><td>
<table>
<tr><th rowspan="2">Označení plochy / koridoru</th><th rowspan="2">Rozloha plochy / koridoru (ha)</th><th rowspan="2">Navržené využití</th><th rowspan="2">Odhad záboru (ha)</th><th colspan="5">Odhad záboru podle tříd ochrany (ha)</th><th rowspan="2">Odhad výměry záboru, na které bude provedena rekultivace na zemědělskou půdu (ha)</th></tr>
<tr><th>I.</th><th>II.</th><th>III.</th><th>IV.</th><th>V.</th></tr>
<tr><td>% zastoupení</td><td>100</td><td></td><td>87,50</td><td>36,26</td><td>46,69</td><td>1,49</td><td>2,00</td><td>1,06</td><td>0%</td></tr>
<tr><td>AOV83</td><td>1261,6</td><td>VTE</td><td>7,73</td><td>3,20</td><td>4,12</td><td>0,13</td><td>0,18</td><td>0,09</td><td>0,00</td></tr>
</table>

Podle názoru podatele nelze považovat trvalé zničení téměř 7,5 hektarů cenné půdy (tento odhad může být navíc podhodnocen) za něco, co není třeba řešit. Takové zdůvodněni záborů je bizarní a nedostačuje požadavkům v § 4 odst. 3 zákona č. 334/1992 Sb,, o ochraně ZPF, kde se mj. uvádí, že zemědělskou půdu I. a ||. třídy ochrany lze v územně plánovací dokumentaci určit k jinému než zemědělskému účelu nebo odejmout pouze v případech, kdy jiný veřejný zájem výrazně převažuje nad veřejným zájmem ochrany zemědělského půdního fondu.

Podatel se ze Změny č. 2 ani územního opatření AOV83 a jejich odůvodnění nedozvěděl, jak bylo doloženo, že výrazně převažuje veřejný zájem na realizaci VTE nad zájmem na ochraně cenných částí ZPF. Nezjistil ani to, jak zábor ZPF přispěje k tomu, aby byly zmírněny dopady změny klimatu nebo aby byla zvýšena energetická soběstačnosti ČR (a v jakém rozsahu se tak stane). Podatel také neví, proč není možné VTE realizovat jinde, kde by k záborům cenných půd nedošlo. Na uvedené otázky by měla Změna Č. 2 odpovědět velmi přesně nebo akcelerační oblast nevymezovat a ponechat vše na územní plány a povolovací řízeni, kde budou moct být zábory skutečně podrobně posouzeny a vyhodnoceny.

11. Další připomínky podatele:
NESOUHLASÍM Z DŮVODU NEGATIVNÍHO DOPADU NA MĚ ZDRAVÍ – EMISE Z POVRCH. PLAST. DÍLŮ Z TURBÍN UZNIKAJÍCÍ OPOTŘEBOVÁNÍM A OTĚREM.</td><td></td></tr>
<tr><td>9321.</td><td>Veselka Jan</td><td>MMR-46615-2026-81</td><td>99cm
99cn
99co</td><td>AOV29
AOV30
AOV31</td><td>NÁZEV ZÁMĚRU
Akcelerační oblasti na území Olomouqkého kraje (okres Přerov) a Kraje Zlínského (okres Kroměříž): AOV29 Býškovice, AOV30 Kunovice, AOV31 Kelč</td><td>Akceptováno částečně

Akcelerační oblast AOV31 Kelč byla zmenšena.

Vymezení akceleračních oblastí proběhlo na základě biologického posouzení konkrétních území podle § 11 odst. 3 resp. 4 ZOZE, jehož výsledky spolu s výsledky vyhodnocení vlivů na životní prostředí (SEA, Příloha č. 5 k odůvodnění Z2 ÚRP) byly zapracovány do návrhu Z2 ÚRP. Návrh Z2 ÚRP a jeho odůvodnění, návrh souvisejících územních opatření a jejich odůvodnění obsahují náležitosti v souladu s příslušnými právními předpisy, včetně správního řádu, stavebního zákona a dalších. Zpracování VVURÚ odpovídá obsahem i strukturou požadavkům obsaženým v příloze č. 4 stavebního zákona, včetně posouzení kumulativních a synergických vlivů, vlivů na zdraví a hodnocení nulové varianty (platné znění ÚRP) vůči</td></tr>
</table>

Poř. č.	Připomínkové místo	Číslo jednací	Článek	AO	Připomínka	Vyhodnocení
					STANOVISKO S návrhem Územního opatření k AOV29 Býškovice, AOV30 Kunovice, AOV31 Kelč **zásadně nesouhlasím a požaduji jejich vyřazení ze Změny č. 2 Územního rozvojového plánu ČR,** případně jejich zásadní přepracování. Návrh vykazuje závažné nedostatky z hlediska zákonnosti, ochrany životního prostředí, ochrany veřejného zdraví i ochrany práv obyvatel dotčeného území. Návrh akceleračních oblastí AOV29 Býškovice, AOV30 Kunovice, AOV31 Kelč je v rozporu s principem předběžné opatrnosti, požadavky na ochranu veřejného zdraví, ochranu přírody a krajiny, ochranu vodních zdrojů i se zásadou proporcionality zásahu do území. Současně nebyly dostatečně vyhodnoceny kumulativní a synergické vlivy souběhu akceleračních oblastí AOV29 Býškovice, AOV30 Kunovice, AOV31 Kelč a zamýšlené stavby větrných elektráren (VTE) při naplnění stanovených limitů (zejména výška a množství). Dokumentace SEA (SEA) a UO v předložené podobě není dostatečně odůvodněná, neobsahuje konkrétní odborné podklady a v řadě oblastí neoprávněně odkládá podstatné posouzení vlivů až do budoucích navazujících řízení. Návrh je proto nepřezkoumatelný a v rozporu s právními předpisy České republiky i Evropské unie. Současně může mít závažné dopady na krajinný ráz, biodiverzitu, vodní poměry, kulturně-historické hodnoty území i kvalitu života obyvatel. Navrhuji proto zejména vyřazení akceleračních oblastí AOV29 Býškovice, AOV30 Kunovice, AOV31 Kelč a souvisejícího územního opatření z návrhu Změny č. 2 Územního rozvojového plánu ČR. Pro případ, že tomuto požadavku nebude vyhověno, navrhuji zásadní přepracování návrhu, zejména o doplnění plného vyhodnocení kumulativních vlivů, ochrany veřejného zdraví, ochrany PUPFL, vlivů na soustavu Natura 2000, chráněné živočichy, krajinný ráz, vodní zdroje a majetková práva obyvatel. Současně žádám, aby všechny připomínky byly řádně a individuálně vypořádány v souladu se zákonem, včetně konkrétního a přezkoumatelného odůvodnění způsobu jejich vypořádání. **A. Nedostatky návrhu** 2	variantě navrhované (Z2 ÚRP). Zadání Z2 ÚRP schválené Vládou ČR nepožadovalo jiná variantní řešení. Ustanovení § 4 odst. 3 ZOZE a čl. 15c směrnice RED III sice upřednostňují brownfieldy a degradované plochy, avšak nevylučují vymezení akcelerační oblasti na jiných pozemcích. Vymezení výhradně na degradovaných plochách nebylo s ohledem na prostorové nároky technologie větrných elektráren proveditelné. Samotný způsob vymezení akceleračních oblastí na základě podkladů (biologická posouzení, mapy citlivosti ptáků vůči výstavbě VTE zpracované ČSO, území významná pro netopýry dle podkladů ČESON, biotopy zvláště chráněných druhů velkých savců a další) a nařízení vlády č. 507/2025 Sb. minimalizuje vliv na složky životního prostředí. Pro všechny akcelerační oblasti jsou současně pořizována územní opatření, která obsahují opatření stanovená na základě biologických posouzení. Tato opatření dále zmírňují negativní vlivy, které nebylo možné vyloučit vymezením akcelerační oblasti. Podmínky v územních opatřeních zahrnují ochranu prvků lokálního ÚSES a všech biokoridorů, ochranu biotopů, ZPF a PUPFL, dále povinnost biologického dozoru, monitoring mortality ptáků a netopýrů, detekční systémy a další podmínky specifické vzhledem ke konkrétní akcelerační oblasti. Jedním z podkladů pro zpracování Z2 ÚRP byl dokument *Akcelerační oblasti, předvýběr ploch k výstavbě VTE, Screening území ČR z hlediska ochrany krajinného rázu* (Roman Bukáček, Simona Vondráčková, 2025). Při vymezování akceleračních oblastí byl krajinný ráz dále prověřován, a to s ohledem na hodnoty území a dálkové pohledy na dominanty. Vlivy na krajinný ráz pak byly dále vyhodnoceny v rámci VVURÚ, a to jak z hlediska navrhovaného souboru akceleračních oblastí jako celku, tak pro jednotlivá území v kartách akceleračních oblastí. Podmínky v územních opatřeních pak dále omezují barevné řešení doprovodných staveb a rozsah trvalých terénních úprav. V souvisejících územních opatření jsou stanoveny podmínky, které zajišťují ochranu protierozních opatření, funkčních melioračních zařízení, vodních toků a ploch a rovněž omezující možné terénní úpravy. Vzhledem k charakteru a rozsahu potenciálních záměrů se při naplnění podmínek nepředpokládá realizace v takovém rozsahu, který by mohl významně ovlivnit vodní režim v rámci akceleračních oblastí. Narušení systému podzemních vod se s ohledem na mělké založení převažující většiny VTE (do cca 5 m) a malou plochu narušení podloží (cca 20x20m) rovněž nepředpokládá. V souladu s požadavky vodního zákona se v rámci procesu povolování záměru bude vyjadřovat vodoprávní úřad. Ochrana ZPF je řešena v souvisejících územních opatřeních. Podmínkami je zajištěno, že nebudou vznikat

Poř. č.	Připomínkové místo	Číslo jednací	Článek	AO	Připomínka	Vyhodnocení
					• návrh není dostatečně odůvodněn a **chybí konkrétní podklady** (zákon č. 500/2004 Sb.) • nebyly dostatečně posouzeny **dopady na životní prostředí** (zákon č. 100/2001 Sb.) • hrozí **narušení krajiny a přírody** (zákon č. 114/1992 Sb.) • návrh **nerespektuje ochranu hodnot území a kvalitu bydlení** (zákon č. 283/2021 Sb.) • nebyly posouzeny jiné **varianty řešení, zejména využití brownfieldů** (opuštěných a již narušených ploch) a návrh tak nezákonně zasahuje do volné krajiny • vychází **pouze z expertních odhadů** (počet věží, výkon, rozmístění, vzdálenost od zástavby obcí) • **návrh odkládá řešení problému do dalších fází** (např. měření hluku až po dostavbě zařízení), místo aby jim předcházel • nejsou dostatečně vyhodnoceny **kumulativní dopady více záměrů v území nebo toto vyhodnocení zcela chybí** **B. Příroda, krajina a životní prostředí** **1. Nedostatečné posouzení vlivů na životní prostředí** • výskyt chráněných druhů (ptáci, netopýři) a zásah do migračních tras • narušení prvků ÚSES (biokoridory) • zásadní změna krajiny a její industrializace • dominantní stavby (až cca 200 m vysoké) viditelné na velké vzdálenosti • chybí posouzení nočního osvětlení • nedostatečně řešen kumulativní vliv více větrných elektráren **2. Nedostatečné posouzení vlivů na vodu a klima** • hrozí narušení vsakování vody do půdy a změna odtokových poměrů • neúměrné riziko pro podzemní vody a narušení režimu puklinových vod • může dojít ke zhoršení schopnosti krajiny zadržovat vodu a riziko vysychání krajiny • chybí posouzení vlivu na mikroklima, • nejsou dostatečně řešeny dopady na vodní režim území. **3. Zemědělská půda** • zábor a znehodnocení kvalitní půdy a půdy zemědělsky obdělávané • možné zásahy do půd I. a II. třídy ochrany (nejcennější půdy) • zhutnění půdy a zvýšení eroze a fragmentace pozemků • nejasný stav a poškození meliorací **4. Nedostatečné posouzení vlivů na obyvatele** • hluk a jeho dlouhodobý vliv nejsou dostatečně vyhodnoceny, • není dostatečně řešen stroboskopický efekt, • není zhodnocena změna charakteru bydlení vlivem navrhované výstavby VTE • reálný vliv na cenu nemovitostí – tím, že akcelerační oblasti jsou většinově vymezeny mimo brownfield, jsou tímto dotčeny nemovitosti v klidných lokalitách, rekreačních lokalitách a přírodně cenných lokalitách, dojde zcela zákonitě ke znehodnocení majetku občanů • není dostatečně vysvětlen způsob stanovení vzdálenosti od obytné zástavby, • nebyly dostatečně posouzeny dopady na hodnotu nemovitostí a kvalitu bydlení. **C. Technická a bezpečnostní rizika** **1. Nedostatečnost navržených zmírňujících opatření** • navržená opatření pouze částečně zmírňují dopady, ale neřeší samotný střet, • řada opatření je formulována neurčitě a bez jasné kontroly jejich plnění, 3	neobhospodařovatelné zbytkové zemědělské pozemky ani pozemky bez přístupu k veřejně přístupné pozemní komunikaci. Dále je v nich požadavek na upřednostní nižších tříd ochrany ZPF při realizaci záměrů OZE a je stanovena maximální plocha dlouhodobého nebo trvalého odnětí ZPF pro záměry OZE v celé akcelerační oblasti. Souhlas s odnětím ze ZPF bude vydán v navazujícím řízení dle stavebního zákona. Při vymezení akceleračních oblastí nelze předjímat konkrétní technické parametry či přesné umístění záměrů OZE. Bezpečnost leteckého provozu je pak řešena při povolování konkrétního záměru, kdy se vyjadřují Úřad pro civilní letectví, Řízení letového provozu i Armáda ČR a upřesňují umístění či požadavky na denní i noční osvětlení definované v leteckém předpisu L-14. Obavy z negativních vlivů hluku a stroboskopického efektu řeší podmínky stanovené ve všech územních opatřeních pro akcelerační oblasti pro VTE, které ukládají zpracování hlukové studie, studie působení stroboskopického efektu, včetně minimalizace shadow flicker efektu. V případě, že by záměr nesplňoval zákonné hygienické limity (nařízení vlády č. 272/2011 Sb., o ochraně zdraví před nepříznivými účinky hluku a vibrací) a současně podmínky v územním opatření, nemůže být povolen.

Poř. č.	Připomínkové místo	Číslo jednací	Článek	AO	Připomínka	Vyhodnocení
					• významné problémy jsou odkládány až do navazujících řízení. **2. Technická a bezpečnostní rizika** • odlet ledu z rotorů v zimě, • pád částí konstrukce, únik provozních kapalin, • kontaminace půdy a vody, • požáry zařízení (obtížně zvládnutelné zásahy, se kterými nemá hasičský záchranný sbor žádné zkušenosti ani odpovídající techniku), zásah bleskem, šíření požáru do krajiny, omezení možnosti hašení, otázka dostupnosti zařízení v terénu pro HZS • v ČR dosud neexistuje právní ani metodická úprava požární bezpečnosti týkající se VTE a nejsou legislativně stanoveny konkrétní odstupové vzdálenosti VTE a ostatních zařízení (např. úložiště baterií) od lesů či obytné zástavby z hlediska požárního rizika, • Ministerstvo dopravy připustilo existenci bezpečnostních rizik spojených s VTE, zejména vizuální distrakce řidičů, stínových efektů, nočního překážkového osvětlení, odletu ledu či havárií a odletu částí konstrukcí. Není jasně stanoveno, kdo **ponese odpovědnost za případné škody na zdraví, majetku a životním prostředí. Není jasně stanovena likvidace dosloužívšího zařízení VTE a souvisejících zařízení z hlediska odpadového hospodářství.** **D. PŘIPOMÍNKY K AKCELERAČNÍM OBLASTEM AOV29, AOV30, AOV 31** Uvedená akcelerační oblast vykazuje následující možné střety a rizika: **D.1. PŘIPOMÍNKY K AKCELERAČNÍ OBLASTI AOV29 – Býškovice** 1**. Krajinný ráz a vizuální dominance VTE** v AOV 29 mají vizuální dopad, kdy se stávají nepřehlédnutelnou technickou dominantou viditelnou ze širokého okolí, včetně památkově exponovaných míst. Došlo by k narušení krajinného rámce a dálkových pohledů na Hostýnskou magistrálu a poutní místo Svatý Hostýn, což je v rozporu se zájmy NPÚ. Instalace věží o výšce cca 200 m (včetně listů) by představovala brutální zásah do horizontu a měřítka krajiny Záhoří. Viz Mapové podklady Návrhu ÚRP, zejména Příloha 5-SEA, Hodnocení karet pro AOV29, Mapa hodnoceného návrhu AO a Analýza nárůstu viditelnosti. To má za následek a) Brutální narušení horizontu Moravské brány a vizuální degradace Hostýnských vrchů, a celé Podhostýnské oblasti b) Znehodnocení poutního místa Svatý Hostýn a sakrární dominanty Baziliky na sv. Hostýně c) Kelč je historicky významné sídlo s dominantou kostela sv. Petra a Pavla. Instalace 200 m stožárů by vytvořila agresivní vertikální dominantu, která by devalvovala dálkové pohledy na Hostýnské vrchy a narušila integritu historického panoramatu d) Znehodnocení lázeňské a rekreační oblasti lázně teplice, Zbrašovské aragonitové jeskyně a oblast Hranické propasti URP je z výše uvedených důvodů nepřezkoumatelný Navrhuje se: a) dopracovat posouzení z hlediska vlivu na vizuální integritu kulturních památek v okolí. protože hodnocení v návrhu je nedostatečné a jedná se o zásah nadregionálního významu. 4	

Poř. č.	Připomínkové místo	Číslo jednací	Článek	AO	Připomínka	Vyhodnocení
					b) zohlednit památkovou ochranu dotčené oblasti a s ohledem na výše uvedené se tedy navrhuje vyřazení AOV29, AOV30 a AOV31 z návrhu Změny č. 2 Územního rozvojového plánu ČR **2. Vymezení návrhu AO ve vzdálenosti 500 m od obytné zástavby** V URP je vymezena AO ve vzdálenosti 500 m od obytné zástavby, viz. Příloha č.1: Základní charakteristiky a jevy životního prostředí v jednotlivých AO, str. č. 51 – 52. V k.ú. Býškovice (viz. Strana [ ] **se pod hranicí 500 m nachází rodinný dům s č.p.** [ ] **a řada rekreačních objektů.** Vzdálenost 500 m je uvedena i v dokumentech Příloha 5-SEA, Hodnocení karet pro AOV29. Vzdálenost 500 m stanovená od občanské zástavby, která vychází z tzv. kvalifikovaného odhadu zpracovatele, nikoliv z legislativy, je nedostatečnou vzdáleností od souvislé zástavby obcí a rozptýlených usedlostí. Z dostupných studií a posouzení již předkládaných záměrů výstavby na DESÚ je zřejmé, že vzdálenost 500 m je nedostačující. Metodické pokyny doporučují orientační vzdáleností 600–1000 metrů. Vzdálenost 500 m považujeme za nepřípustnou z hlediska zákonnosti a nedostačeného posouzení hlukové zátěže. Opatření obecné povahy pro AO a Odůvodnění Opatření obecné povahy pro AO považujeme za nedostatečné, je zde absence posouzení hluku, navrhujeme podrobné posouzení. URP vykazuje procesní vady, nedostatečné vyhodnocení vlivů, chybějící kumulace. Návrh je v rozporu s ochranou zdraví podle zákona č. 258/2000Sb. neboť neobsahuje dostatečné vyhodnocení vlivů hlukové zátěže na danou oblast. Dokumentace URP je v tomto bodě nepřezkoumatelná. Navrhuje **se:** legislativní stanovení závazné minimální odstupové vzdálenosti od obytné zástavby, případně její navázání na výšku zařízení, tak aby byla zajištěna ochrana obytného prostředí a zdraví obyvatel. **3. Rozpor s ochranou zemědělského půdního fondu (ZPF)** V AOV 29 je dotčen Zemědělský půdní fond. Dokumentace připouští zábor půd I. třídy ochrany v rozsahu 0,69 ha a II. třídy ochrany v rozsahu 0,89 ha, přesto vliv označuje pouze za „mírně negativní". Návrh bagatelizuje rozsah výstavby VTE a ostatních zařízení a její dopady, neřeší nebezpečí eroze půd, nedostatečně hodnotí možnost poškození meliorací včetně nezjištění jejich rozsahu. Návrh je v rozporu se zákonem č. 334/1992 Sb., o ochraně zemědělského půdního fondu, který stanoví zvýšenou ochranu nejbonitnějších půd. Navrhuje se: vyřazení akcelerační oblasti AOV29 Býškovice a souvisejícího územního opatření z návrhu Změny č. 2 Územního rozvojového plánu ČR **4. Nedostatečná ochrana přírody a biodiverzity** SEA sama uvádí výskyt citlivých druhů ptáků a předpokládá výskyt netopýrů. Nebyly však dostatečně vyhodnoceny migrační trasy ani možné dopady na PP Těšice, PR Doubek, biotopy a biokoridory, ÚSES a migrační koridory vybraných zvláště chráněných druhů velkých savců. V oblasti nebyl vyhotoven ornitologický výzkum. Posouzení pro SEA trvalo jen 3 měsíce a není proto dostatečné. SEA a UO stanoví zcela nedostatečná opatření na ochranu netopýrů a ptáků. Postup je v rozporu se zákonem č. 114/1992 Sb., o ochraně přírody a krajiny. Navrhuje se: 5	

Poř. č.	Připomínkové místo	Číslo jednací	Článek	AO	Připomínka	Vyhodnocení
					a) vyhotovení celoročního ornitologického a chiropterologického průzkumu, včetně vyhodnocení migračních tras ptáků a netopýrů, kumulativních vlivů a dopadů na ptáky, živočichy a floru. Pro případ, že uvedené nedostatky nebudou řádně odstraněny b) vyřazení akcelerační oblasti AOV29 Býškovice a souvisejícího územního opatření z návrhu Změny č. 2 Územního rozvojového plánu ČR **5. Rizika pro bezpečnost, letectví a IZS** Do území zasahuje ochranné pásmo sportovního letiště, která provozuje Letecký sportovní klub Záhoří, z.s.. Dokumentace současně nehodnotí dopady souvislého pásu VTE na zásahy vrtulníků integrovaného záchranného systému. Postup je v rozporu se zákonem č. 49/1997 Sb., o civilním letectví, a se zákonem č. 239/2000 Sb., o integrovaném záchranném systému. Navrhuje se: doplnění odborného posouzení vlivů akcelerační oblasti AOV29 – Býškovice na bezpečnost leteckého provozu, obranu státu a fungování integrovaného záchranného systému. Současně požadují zpracování vyhodnocení dopadů souvislého pásu větrných elektráren na zásahy vrtulníků IZS, letecké hašení lesních požárů, zdravotnické záchranné služby a policejních vrtulníků, včetně posouzení bezpečnosti letových koridorů a posouzení omezení manévrovacích možností v lesním území. Navrhuje se: doplnit podklady pro návrh Změny č. 2 Územního rozvojového plánu ČR o stanoviska Ministerstva obrany, Úřadu pro civilní letectví, Řízení letového provozu ČR a složek IZS k umístění větrných elektráren v daném území. Pro případ, že uvedené bezpečnostní a letecké vlivy nebudou spolehlivě vyloučeny, navrhuji vyřazení akcelerační oblasti AOV29 Býškovice a souvisejícího územního opatření z návrhu Změny č. 2 Územního rozvojového plánu ČR **6. Rybníky přímo v zóně – biotop vodních ptáků** Rybník Vrbčák (v k. ú Býškovice) a rybník Rouské (v k. ú Rouské) tvoří cenný mokřadní biotop s výskytem vodních a mokřadních druhů ptáků. Vědecké studie opakovaně prokázaly, že vrubozobí ptáci (kachny, husy, labutě), bahňáci a jeřábi si od větrných elektráren dlouhodobě udržují odstup až 800 metrů a na turbíny si nezvykají. Umístění větrných elektráren přímo v AOV 29 by proto znamenalo trvalé opuštění rybníků těmito druhy a zánik jejich funkce jako mokřadního biotopu. Výstavba by rovněž narušovala hnízdění ptáků hlukem a vibracemi přímo na lokalitě. V podzimním období slouží rybníky jako významné shromaždiště tažných ptáků, kdy se zde před odletem na zimoviště koncentrují velká hejna kachen, hus, čápů a volavek. Shromaždiště jsou z hlediska větrných elektráren nejrizikovější lokalitou – vysoká koncentrace ptáků zvyšuje pravděpodobnost kolizí s rotujícími lopatkami. Čápi a volavky jsou přitom druhy s plachtivým letem, u nichž je riziko přímé kolize statisticky nejvyšší." Navrhuje se: vyřazení akcelerační oblasti AOV29 Býškovice a souvisejícího územního opatření z návrhu Změny č. 2 Územního rozvojového plánu ČR. Rybníky Vrbčák a Rouské leží přímo v navrhované zóně a jejich mokřadní biotop je neslučitelný s provozem větrných elektráren. Zóna navíc leží v blízkosti ekologicky citlivém území mezi Ptačí oblastí Hostýnské vrchy a EVL Bečva – Žebračka, jejichž ochrana má přednost před zjednodušeným povolováním obnovitelných zdrojů energie. **7. Blízkost EVL Bečva – Žebračka a nivy řeky Bečvy** Do 5 km od navrhované zóny AOV 29 se nachází niva řeky Bečvy a Evropsky významná lokalita Bečva – Žebračka (soustava Natura 2000), zahrnující lužní lesy a říční biotopy od Hranic na Moravě po Lipník nad Bečvou. Východně se v této nivě nacházejí rovněž rybníky v okolí Hustopeče nad Bečvou. Větrné 6	

Poř. č.	Připomínkové místo	Číslo jednací	Článek	AO	Připomínka	Vyhodnocení
					elektrárny představují pro tažné a migrující ptáky bariéru. V kombinaci s výskytem dalších chráněných lokalit v okolí vytváří AOV 29 nepřijatelný tlak na celý ekologický koridor podél Bečvy. Kumulativní vliv záměrů na soustavu Natura 2000 v širším území nebyl dle dostupných podkladů dostatečně posouzen. Navrhuje se: vyřazení akcelerační oblasti AOV29 Býškovice a souvisejícího územního opatření z návrhu Změny č. 2 Územního rozvojového plánu ČR **8. Ptačí oblast Hostýnské vrchy (Natura 2000)** se nachází na jižní hranici AOV 29 v nezanedbatelné vzdálenosti z hlediska pohybu ptáků. Navíc zde může dojít ke kumulaci škodlivých vlivů spolu s AOV 30 a AOV 31. Negativní dopady větrných elektráren na ptáky nepůsobí pouze v místě instalace turbín, ale zasahují i do funkčního zázemí ptačích oblastí formou fragmentace biotopů a bariérového efektu. Navrhuje se: zpracování posouzení, zda vymezení AOV 29 není v rozporu s povinností zachovat příznivý stav předmětu ochrany Opatření obecné povahy tyto skutečnosti nezohledňují. Tímto upozorňujeme na rozsudek Soudního dvora EU ve věci C-127/02 (Waddenzee) a navazující judikatury - hodnocení vlivu na lokalitu Natura 2000 dle par. 45i ZOPK je povinné vždy, když nelze s jistotou vyloučit významný vliv na chráněné druhy nebo stanoviště - bez ohledu na to, zda se záměr nachází přímo v lokalitě. Navrhuje se: vyřazení akcelerační oblasti AOV29 Býškovice a souvisejícího územního opatření z návrhu Změny č. 2 Územního rozvojového plánu ČR **D.2. PŘIPOMÍNKY K AKCELERAČNÍ OBLASTI AOV30 – Kunovice** **9. Krajinný ráz a vizuální dominance** VTE v AOV 30 mají vizuální dopad, kdy se stávají nepřehlédnutelnou technickou dominantou viditelnou ze širokého okolí, včetně památkově exponovaných míst. Došlo by k narušení krajinného rámce a dálkových pohledů na Hostýnskou magistrálu a poutní místo Svatý Hostýn, což je v rozporu se zájmy NPÚ. Instalace věží o výšce cca 200 m (včetně listů) by představovala brutální zásah do horizontu a měřítka krajiny Záhoří. Viz. Mapové podklady Návrhu ÚRP, zejména Příloha 5-SEA, Hodnocení karet pro AOV30, Mapa hodnoceného návrhu AO a Analýza nárůstu viditelnosti. To má za následek a) Brutální narušení horizontu Moravské brány a vizuální degradace Hostýnských vrchů, a celé Podhostýnské oblasti b) Znehodnocení poutního místa Svatý Hostýn a sakrární dominanty Baziliky na sv. Hostýně c)Kelč je historicky významné sídlo s dominantou kostela sv. Petra a Pavla. Instalace 200 m stožárů by vytvořila agresivní vertikální dominantu, která by devalvovala dálkové pohledy na Hostýnské vrchy a narušila integritu historického panoramatu. d) znehodnocení sakrární stavby kostelu v Loučce URP je z výše uvedených důvodů nepřezkoumatelný Navrhuje se: a) dopracovat posouzení z hlediska vlivu na vizuální integritu kulturních památek v okolí. protože hodnocení v návrhu je nedostatečné a jedná se o zásah nadregionálního významu. 7	

Poř. č.	Připomínkové místo	Číslo jednací	Článek	AO	Připomínka	Vyhodnocení
					b) zohlednit památkovou ochranu dotčené oblasti a s ohledem na výše uvedené se tedy navrhuje vyřazení AOV30 z návrhu Změny č. 2 Územního rozvojového plánu ČR **10. Rozpor s ochranou zemědělského půdního fondu (ZPF)** V AOV 30 je dotčen Zemědělský půdní fond. Dokumentace připouští zábor půd II. třídy ochrany v rozsahu 0,01 ha. Veškeré zemědělské plochy v AO jsou plnohodnotně využívány k zemědělské výrobě. Přesto vliv označuje pouze za „mírně negativní". Návrh bagatelizuje rozsah výstavby VTE a její dopady, neřeší nebezpečí eroze půd, a nedostatečně hodnotí možnost poškození meliorací včetně nezjištění jejich rozsahu. Návrh je v rozporu se zákonem č. 334/1992 Sb., o ochraně zemědělského půdního fondu, který stanoví zvýšenou ochranu nejbonitnějších půd. Navrhuje se: vyřazení akcelerační oblasti AOV30 Kunovice a souvisejícího územního opatření z návrhu Změny č. 2 Územního rozvojového plánu ČR **11. Nedostatečná ochrana přírody a biodiverzity** SEA sama uvádí výskyt citlivých druhů živočichů , ptáků a více druhů motýlů, zvláště chráněných druhů rostlin a předpokládá výskyt netopýrů. Nebyly však dostatečně vyhodnoceny migrační trasy ani možné dopady na PP Skalka-Polomsko, PO Hostýnské vrchy, RP Kelčský Javorník, NPP Zbrašovské aragonitové jeskyně; areál lázně Teplice, biokoridory a biotopy. V oblasti nebyl vyhotoven ornitologický výzkum. Posouzení pro SEA trvalo jen 3 měsíce a není proto dostatečné. SEA a UO stanoví zcela nedostatečná opatření na ochranu netopýrů a ptáků. Postup je v rozporu se zákonem č. 114/1992 Sb., o ochraně přírody a krajiny. Navrhuje se: a) vyhotovení celoročního ornitologického a chiropterologického průzkumu, včetně vyhodnocení migračních tras ptáků a netopýrů, kumulativních vlivů a dopadů na ptáky, živočichy a floru. Pro případ, že uvedené nedostatky nebudou řádně odstraněny b) vyřazení akcelerační oblasti AOV30 Kunovice a souvisejícího územního opatření z návrhu Změny č. 2 Územního rozvojového plánu ČR **D.3. PŘIPOMÍNKY K AKCELERAČNÍ OBLASTI AOV31 – Kelč** **12. Krajinný ráz a vizuální dominance** VTE v AOV 31 mají vizuální dopad, kdy se stávají nepřehlédnutelnou technickou dominantou viditelnou ze širokého okolí, včetně památkově exponovaných míst. Došlo by k narušení krajinného rámce a dálkových pohledů na Hostýnskou magistrálu a poutní místo Svatý Hostýn, což je v rozporu se zájmy NPÚ. Instalace věží o výšce cca 200 m (včetně listů) by představovala brutální zásah do horizontu a měřítka krajiny Záhoří. Viz. Mapové podklady Návrhu ÚRP, zejména Příloha 5-SEA, Hodnocení karet pro AOV31, Mapa hodnoceného návrhu AO a Analýza nárůstu viditelnosti. a) Brutální narušení horizontu Moravské brány a vizuální degradace Hostýnských vrchů, a celé Podhostýnské oblasti b) Znehodnocení poutního místa Svatý Hostýn a sakrální dominanty Baziliky na sv. Hostýně 8	

Poř. č.	Připomínkové místo	Číslo jednací	Článek	AO	Připomínka	Vyhodnocení
					c) Kelč je historicky významné sídlo, se zámeckým areálem, s dominantou kostela sv. Petra a Pavla. Instalace 200 m stožárů by vytvořila agresivní vertikální dominantu, která by devalvovala dálkové pohledy na Hostýnské vrchy a narušila integritu historického panoramatu. URP je z výše uvedených důvodů nepřezkoumatelný d) znehodnocení přírodní-technické dominanty vrch Kelčský Javorník s rozhlednou e) znehodnocení hmotných statků v blízkosti AO: Rozhledna Kunovická hůrka a Na vodojemu Kunovice Navrhuje se: a) dopracovat posouzení z hlediska vlivu na vizuální integritu kulturních památek v okolí. protože hodnocení v návrhu je nedostatečné a jedná se o zásah nadregionálního významu. b) zohlednit památkovou ochranu dotčené oblasti a s ohledem na výše uvedené se tedy navrhuje vyřazení AOV31 Kelč a souvisejícího územního opatření z návrhu Změny č. 2 Územního rozvojového plánu ČR **13. Rozpor s ochranou zemědělského půdního fondu (ZPF)** V AOV 31 je dotčen Zemědělský půdní fond. Dokumentace připouští zábor půd I. třídy ochrany v rozsahu 0,04 ha a II. třídy ochrany v rozsahu 0,27 ha, přesto vliv označuje pouze za „mírně negativní". Návrh bagatelizuje rozsah výstavby VTE a její dopady, neřeší nebezpečí eroze půd, a nedostatečně hodnotí možnost poškození meliorací včetně nezjištění jejich rozsahu. Návrh je v rozporu se zákonem č. 334/1992 Sb., o ochraně zemědělského půdního fondu, který stanoví zvýšenou ochranu nejbonitnějších půd. Navrhuje se: vyřazení AOV31 Kelč a souvisejícího územního opatření z návrhu Změny č. 2 Územního rozvojového plánu ČR. **14. Nedostatečná ochrana přírody a biodiverzity** SEA sama uvádí výskyt citlivých druhů živočichů, zvláště chráněných druhů hmyzu, zvláště chráněných druhů rostlin a předpokládá výskyt netopýrů. Nebyly však dostatečně vyhodnoceny migrační trasy ani možné dopady na PP Vřesoviště Bílová, PO Hostýnské vrchy, NPP Zbrašovské aragonitové jeskyně; areál lázně Teplice, habitaty-91EO, biokoridory, RBC a biotopy -mokřadní lesní okraje a lesní loučky, ÚSES a migrační koridory vybraných zvláště chráněných druhů velkých savců. V oblasti nebyl vyhotoven ornitologický výzkum. Posouzení pro SEA trvalo jen 3 měsíce a není proto dostatečné. SEA a UO stanoví zcela nedostatečná opatření na ochranu netopýrů a ptáků. Postup je v rozporu se zákonem č. 114/1992 Sb., o ochraně přírody a krajiny. Navrhuje se: a) vyhotovení celoročního ornitologického a chiropterologického průzkumu, včetně vyhodnocení migračních tras ptáků a netopýrů, kumulativních vlivů a dopadů na ptáky, živočichy a floru. Pro případ, že uvedené nedostatky nebudou řádně odstraněny b) vyřazení akcelerační oblasti AOV31 Kelč a souvisejícího územního opatření z návrhu Změny č. 2 Územního rozvojového plánu ČR 9	

Poř. č.	Připomínkové místo	Číslo jednací	Článek	AO	Připomínka	Vyhodnocení
					D.4. PŘIPOMÍNKY K AKCELERAČNÍ OBLASTI AOV 29-Býškovice, AOV 30 – Kunovice a AOV31 – Kelč **15. Hlukové emise z více parků** Hluk z více parků v různých směrech znemožňuje regeneraci obyvatel, hluk se v údolích Bečvy a Záhoří sčítá. Jedná se o akustický součet, v členitém terénu se nesčítají lineárně, ale díky odrazům od svahů Hostýnských vrchů vytvářejí permanentní akustický smog, který nelze eliminovat útlumem jednotlivých strojů. Navrhuje se: vyřazení akcelerační oblasti AOV29 Býškovice, AOV30 Kunovice a AOV31 Kelč a souvisejícího územního opatření z návrhu Změny č. 2 Územního rozvojového plánu ČR **16. Kumulativní vlivy** Návrh změny č. 2 ÚRP ČR neřeší souběh více projektů a celkové zatížení území, což je zásadní metodická chyba. S ohledem na stanovenou AOV29, AOV30 a AOV31 je maximalistické riziko „Obklíčení" obcí umístěním VTE. Pokud by se realizovaly záměry v jednotlivých katastrech odděleně, dojde k dominovému efektu a ve výsledku k obklíčení obcí. Obce by ztratily kontakt s volnou krajinou. Obyvatelé by žili v "průmyslové kleci". Obce vizuálně a akusticky budou uzavřeny větrnými parky ze všech světových stran. Návrhem je porušen zákon č. 249/2025 Sb, § 4 odst. 2. Zákon zakazuje vymezení AO tam, kde by dopad na životní prostředí (zejména vodu a krajinný ráz) byl tak významný. V tomto případě se negativní vlivy jednotlivých katastrů obcí vzájemně zesilují. Hrozí nevratná degradace území. Navrhuje se: vyřazení akcelerační oblasti AOV29 Býškovice, AOV30 Kunovice a AOV31 Kelč a souvisejícího územního opatření z návrhu Změny č. 2 Územního rozvojového plánu ČR **17. Ochrana sídel a veřejného zdraví** Vzhledem k rozdrobenosti okolní zástavby a vzdálenostech mezi obcemi cca od 1 km do 3 km je v dokumentaci URP stanovena vzdálenost AOV od intravilánu obcí cca 500 m. viz. Příloha č.1: Základní charakteristiky a jevy životního prostředí v jednotlivých AO, str. č. 51 – 56. Vzdálenost 500 m je v URP nedostatečně posouzena a je nedostatečně stanovena vzdálenost AOV od intravilánu obcí. Členitý terén navíc může způsobovat specifické šíření hluku a infrazvuku. Stroboskopický efekt: Riziko periodického stínění (mihotání stínů) na obytné části obcí. Při kumulaci VTE a obklíčenosti obcí se stroboskopický efekt projeví v celé dotčené oblasti. Souběh kmitání stínů z více stran během dne vytváří neúnosnou psychickou zátěž. Požadujeme doplnění podrobného posouzení. Dokumentace URP je v této části nepřezkoumatelná Navrhuje se: doplnit podklady pro návrh Změny č. 2 Územního rozvojového plánu ČR o podrobné posouzení stroboskopického efektu v dané oblasti, s ohledem na jeho dopad v celé dotčené oblasti Pro případ, že uvedené posouzení spolehlivě nevyloučí nastíněné jevy, navrhuji vyřazení akcelerační oblasti AOV29 Býškovice, AOV30 Kunovice a AOV31 Kelč a souvisejícího územního opatření z návrhu Změny č. 2 Územního rozvojového plánu ČR **18. Nepřiměřenost zásahu do území** 10	

Poř. č.	Připomínkové místo	Číslo jednací	Článek	AO	Připomínka	Vyhodnocení
					Navržené řešení představuje brutální zásah do charakteru krajiny, kvality života obyvatel i majetkových práv a narušení jejich legitimního očekávání, že tyto hodnoty budou zachovány. Nebylo prokázáno (dokumentace se tím ani nezabývá), že negativní dopady nelze dosáhnout jiným, méně konfliktním řešením. Návrh tak nesplňuje princip proporcionality vyžadovaný správním právem i judikaturou správních soudů. Navrhuje se: Doplnění řádného posouzení proporcionality zásahu do území, včetně vyhodnocení dopadů na krajinný ráz, kvalitu života obyvatel, veřejné zdraví, majetková práva a charakter venkovského prostředí. Dále se navrhuje prokázání, že sledovaného veřejného zájmu nelze dosáhnout jiným, méně konfliktním řešením s nižšími dopady na obyvatele a životní prostředí. Současně se navrhuje doplnění variantního řešení a vyhodnocení méně zatěžujících alternativ v souladu s principem proporcionality a minimalizace zásahů do práv obyvatel. Pro případ, že uvedené posouzení spolehlivě nevyloučí nastíněné jevy, tedy že proporcionalita zásahu a nezbytnost navrženého řešení nebudou spolehlivě prokázány, navrhuji vyřazení akcelerační oblasti AOV29 Býškovice, AOV30 Kunovice a AOV31 Kelč a souvisejícího územního opatření z návrhu Změny č. 2 Územního rozvojového plánu ČR **19. Absence variantního řešení** Dokumentace neposuzuje alternativní lokality ani modely a varianty rozmístění, počtu či výšky VTE. Není prokázáno, že navržená varianta představuje řešení s nejmenšími dopady na životní prostředí a obyvatele. Není ani tvrzen a prokazován veřejný zájem zřízení AOV. Postup je v rozporu se směrnicí 2001/42/ES a zákonem č. 100/2001 Sb. Navrhuje se: doplnění variantního posouzení akcelerační oblasti, včetně alternativních lokalit, jiného rozmístění větrných elektráren, nižšího počtu staveb a variant s menší výškou větrných elektráren. Dále navrhuji vyhodnocení méně konfliktních řešení, zejména využití brownfieldů, narušených území a lokalit s nižším střetem s ochranou přírody, krajinného rázu, veřejného zdraví a obytné zástavby. Současně navrhuji doplnění srovnávací analýzy jednotlivých variant z hlediska dopadů na životní prostředí, veřejné zdraví, biodiverzitu, krajinný ráz a majetková práva obyvatel. Pro případ, že uvedené posouzení spolehlivě nevyloučí nastíněné jevy, tedy že nebude prokázáno, že navržená varianta představuje řešení s nejmenšími dopady na životní prostředí a obyvatele v dané lokalitě, navrhuji vyřazení akcelerační oblasti AOV29 Býškovice, AOV30 Kunovice a AOV31 Kelč a souvisejícího územního opatření z návrhu Změny č. 2 Územního rozvojového plánu ČR **Navrhuji důsledné přehodnocení navržených akceleračních oblastí AOV 29, AOV 30 a AOV 31 a souvisejících územních opatření a jejich vyřazení z návrhu Změny č. 2 Územního rozvojového plánu ČR** **E. Rozpor se zákony a právními předpisy ČR a EU** Návrh může být v rozporu zejména s: • zákonem č. 500/2004 Sb., správní řád, • zákonem č. 100/2001 Sb., o posuzování vlivů na životní prostředí (EIA), • zákonem č. 114/1992 Sb., o ochraně přírody a krajiny, • zákonem č. 334/1992 Sb., o ochraně zemědělského půdního fondu, • zákonem č. 283/2021 Sb., stavební zákon, • podmínkami směrnice EU RED III (nevhodně zvolená lokalita, nevyřešené dopady) 11	

Poř. č.	Připomínkové místo	Číslo jednací	Článek	AO	Připomínka	Vyhodnocení
					• principem předběžné opatrnosti dle čl. 191 SFEU, • právem na příznivé životní prostředí dle čl. 35 Listiny základních práv a svobod, • právem na ochranu zdraví dle čl. 31 Listiny základních práv a svobod, • právem na ochranu vlastnictví dle čl. 11 Listiny základních práv a svobod. **Závěr** Navržená akcelerační oblast **má zásadní střety s přírodou, krajinou, vodou i kvalitou života obyvatel**. Tyto problémy nejsou řešeny, ale pouze částečně zmiňovány. Návrh nemá dostatečné podklady, neřeší varianty řešení a nedostatečně hodnotí kumulativní dopady. Z uvedených důvodů navrhuji **vyřazení uvedených akceleračních oblastí AOV29 Býškovice, AOV30 Kunovice, AOV31 Kelč a souvisejících územních opatření z návrhu Změny č. 2 Územního rozvojového plánu ČR.**	
9322.	8m group, a.s.	MMR-46616-2026-81	-	-	Vážení, dovoluji si Vás oslovit jménem společnosti 8m group, a.s., která se zabývá developmentem projektů obnovitelných zdrojů energie (dále jen „Oprávněný investor“), v souladu s § 42 odst. 2 zákona č. 283/2021 Sb., stavebního zákona, a která uplatňuje připomínku oprávněného investora k návrhu Změny č. 2 Územního rozvojového plánu (dále jen „Změna č. 2"), a to s žádostí o vymezení akcelerační oblasti pro fotovoltaické elektrárny (dále jen „AOS") v katastrálním území Chyjice a o vymezení akceleračních oblastí pro AOS a pro větrné elektrárny (dále jen „AOV“) v katastrálním území Opatov v Čechách. Oprávněný investor je smluvně zavázán s dotčenými obcemi: A. Obec Chyjice Dne 16. 3. 2024 uzavřel Oprávněný investor s obcí Chyjice, IČO: 00578355, se sídlem Chyjice č.p. 54, 506 01 Jičín (dále jen „Obec Chyjice"), smlouvu o spolupráci a nájmu. Na základě usnesení zastupitelstva Obce Chyjice č. 4 ze dne 24. 10. 2023 byl Oprávněný investor vybrán jako vítěz záměru pronajmout obecní pozemky na dobu nejméně 35 let za účelem výstavby a provozu fotovoltaické elektrárny. Ačkoliv dosavadní územní plán Obce Chyjice výstavbu fotovoltaických elektráren ani jiných zařízení pro výrobu energie z obnovitelných zdrojů nepřipouštěl, Obec Chyjice se ve smlouvě o spolupráci a nájmu zavázala podniknout veškeré nezbytné kroky směřující ke změně územního plánu, o níž aktuálně jedná. Výkres níže znázorňuje plánované změny územního plánu Obce Chyjice:  	**Neakceptováno.** Připomínka není relevantní ke Změně č. 2 ÚRP. V katastrálních územích Chyjice a Opatov nedochází k vymezení akceleračních oblastí. Akcelerační oblasti jsou vymezeny v území, kde bylo zpracováno biologické posouzení dle § 11 odst. 3, respektive 4, ZOZE, a to v maximálním možném rozsahu s ohledem na nařízení vlády č. 507/2025 Sb., zadání Z2 ÚRP, biologické posouzení, krajinný ráz a limity území. Zapracovány byly rovněž výsledky VVURÚ. Akcelerační oblasti v Z2 ÚRP nelze rozšiřovat o území, pro které nebylo zpracováno biologické posouzení dle § 11 odst. 3, respektive 4, ZOZE, nicméně budování záměrů OZE je možné i mimo akcelerační oblasti, případně je možné akcelerační oblast vymezit v navazující územně plánovací dokumentaci (zásady územního rozvoje, územní plán).

Poř. č.	Připomínkové místo	Číslo jednací	Článek	AO	Připomínka	Vyhodnocení
					K uplatněné připomínce si dovoluji uvést následující body s odůvodněním: **1. Přínos FVE k naplnění strategických cílů** V Politice územního rozvoje se v čl. 31 uvádí, že jednou z celostátních priorit rozvoje je „vytvářet územní podmínky pro rozvoj decentralizované, efektivní a bezpečné výroby energie z obnovitelných zdrojů, šetrné k životnímu prostředí, s cílem minimalizace jejich negativních vlivů a rizik při respektování přednosti zajištění bezpečného zásobování území energiemi.“ V Pomůcce k uplatňování celostátních priorit Politiky územního rozvoje ČR se k tomuto článku píše: „Při zpracování územně plánovací dokumentace obcí je nutno vycházet ze vzájemné koordinace s územní energetickou koncepcí dle zákona č. 406/2000 Sb., o hospodaření energií. Dle § 4 tohoto zákona je územní energetická koncepce podkladem pro zpracování územního plánu.“ Politika územního rozvoje je přitom závazná pro Změnu č. 2. V návrhu aktualizace Státní energetické koncepce1 se uvádí: „Prostřednictvím pokračujícího trendu elektrifikace by pak měla být umožněna dekarbonizace části sektorů, například dopravy nebo průmyslu, přičemž oba tyto sektory se mohou podílet také na zefektivnění provozu elektrizační soustavy využitím možností odezvy na straně poptávky. Tento trend bude klást zvyšující se nároky na dostupnost, kvalitu a také emisivitu vyráběné a spotřebovávané elektřiny v podmínkách vzrůstající výroby elektřiny z intermitentních zdrojů a klesajícího výkonu zdrojů stabilních. Elektroenergetický mix ČR by měl být v tomto smyslu založen především na využití jaderné energie a energie z obnovitelných zdrojů… V období mezi roky 2030 a 2040 se však očekává ukončení výroby elektřiny z uhlí. Zemní plyn bude sehrávat roli přechodného paliva a bude hrát úlohu především jako náhrada uhlí, ale zejména na úrovni výrobních kapacit s nižším využitím, čemuž také odpovídá pokles jeho podílu z dnešní úrovně přibližně 9 % na úroveň 7 % v roce 2030, dále na 1 až 5 % do roku 2040. V roce 2050 se pak již využití zemního plynu neočekává, a to hlavně z důvodu jeho postupné náhrady nízkoemisními alternativami. Očekává se, že Odkaz 1: Návrh Státní energetické koncepce ČR: předkládán na základě usnesení vlády č. 260 ze dne 8. března 2021 č.60. Ministerstvo průmyslu a obchodu. Dostupné také z: https://www.komora.cz/app/uploads/2024/04/23_24_material.docx. obnovitelné zdroje energie převezmou do roku 2050, společně s jadernou energetikou, roli hlavního pilíře v oblasti výroby elektřiny. To odpovídá jejich očekávanému podílu na úrovni 43 až 56 % v roce 2050, oproti aktuálnímu podílu na úrovni cca 14 %. Z jaderné energie se již nyní vyrábí relativně významný podíl elektřiny, cca 36 %. V tomto ohledu dojde do roku 2050 k dalšímu růstu, a to až na úroveň přibližně 50 %, přičemž přechodně (do odstavení stávajících bloků) může jaderná energetika hrát i významnější roli.“ V důvodové zprávě k zákonu č. 249/2025 Sb., o urychlení využívání obnovitelných zdrojů energie (dále jen „ZOZE“), se mj. uvádí: „Navrhovaná právní úprava reaguje rovněž na nový rámec energeticko- klimatických cílů EU, který byl stanoven Evropskou radou a evropským zákonodárcem, tj. Radou a Evropským parlamentem, v návaznosti na Zelenou dohodu pro Evropu a plán REPowerEU. Zahrnuje zejména dosažení klimatické neutrality EU do roku 2050, a pokud jde o rok 2030, závazné snížení emisí skleníkových plynů v EU o nejméně 55 % v čistém vyjádření oproti úrovni z roku 1990 a - podle směrnice RED III - dosažení alespoň 42,5 % podílu obnovitelných zdrojů na hrubé konečné spotřebě energie v EU, přičemž členské státy mají vyvíjet úsilí o dosažení podílu 45 %.“ Tohoto cíle evidentně není možné dosáhnout pouze podporou FVE v domácnostech a podnicích (dotace zelená úsporám apod.). Z judikatury soudů plyne, že míra veřejného zájmu na realizaci FVE se odvíjí právě od její velikosti, tedy od jejího výkonu: „Stejně tak zdejší soud plně sdílí závěr Krajského soudu v Brně, že veřejný zájem na zřízení FVE je nepochybně závislý na její velikosti (instalovaném výkonu). Veřejný zájem na instalování FVE o vyšším instalovaném výkonu je tudíž nepochybně větší, než u malé domácí FVE sestávají typicky z několika fotovoltaických panelů. Při posuzování přípustnosti instalace několika fotovoltaických panelů na střechu domu v památkové zóně (tak jako v posuzované věci) jde proto především	

Poř. č.	Připomínkové místo	Číslo jednací	Článek	AO	Připomínka	Vyhodnocení
					o vyvažování vlastnického práva vlastníka domu a veřejného zájmu na ochraně památek; veřejný zájem na ochraně životního prostředí a na výrobě energie z obnovitelných zdrojů hraje u takto malých výroben elektřiny pouze okrajovou roli… Jak už krajský soud konstatoval shora, veřejný zájem na ochraně životního prostředí a na výrobě energie z obnovitelných zdrojů hraje u takto malých výroben elektřiny pouze okrajovou roli (byť nikoliv nulovou). Převážit nad veřejným zájmem na zachování památkové hodnoty dané lokality (který správní orgány obou stupňů v projednávané věci popsaly a odůvodnily způsobem velmi podrobným, proti čemuž ostatně žalobce v žalobě nebrojí) tak může spíše výjimečně, ve specifických a odůvodněných případech. Žádný takový mimořádný, nestandardní argument žalovaný neshledal, ze správního spisu neplyne, ani žalobce jej neuvádí. Dle názoru krajského soudu neprovedl žalovaný požadované posouzení proporcionality zmíněných dvou veřejných zájmů formálně. Připustil jejich existenci a porovnal jejich sílu v posuzované věci. Akcentoval s ohledem na velikost FVE, že veřejný zájem na ochraně životního prostředí a na výrobě energie z obnovitelných zdrojů je toliko okrajový, v důsledku čehož nepřevážil nad kolidujícím veřejným zájmem na památkové ochraně.“ (KSHK, čj. 30 A 49/2024 – 26, řešeno před NSS pod čj. 6 As 248/2024 – 20). Z další soudní rozhodovací praxe lze zdůraznit např. rozsudek, ve kterém NSS potvrdil existenci veřejného zájmu na dekarbonizaci, výrobě energie z obnovitelných zdrojů a energetické suverenitě ČR (NSS, čj. 2 As 149/2024 – 17). Rozsudek potvrdil, že při poměřování dvou konkurujících si veřejných zájmů (zde FVE x památková ochrana) je třeba posoudit, jak velký instalovaný výkon FVE má, neboť od toho se odvíjí míra jejího významu pro naplnění veřejného zájmu. V tomto rozsudku Nejvyšší správní soud poměřoval FVE na střeše památkově chráněného objektu – rodinného domu, panelů byl tedy velmi omezený počet a omezený byl proto i přínos daného záměru pro naplňování proklamovaných veřejných zájmů. NSS konkrétně konstatoval, „že ačkoliv posuzovaná FVE v širším slova smyslu přispívá k naplnění veřejného zájmu na výrobě energie z obnovitelných zdrojů a na energetické suverenitě, jeho intenzita v konkrétním případě nepřevyšuje intenzitu veřejného zájmu na ochraně památkových hodnot v MPR, který citelným způsobem narušuje.“ Jinými slovy lze říct, že čím větší má FVE výkon, tím větší je veřejný zájem na její realizaci a tím významnější musí být veřejný zájem, který má nad její realizací převážit. **2. Nedůvodné upřednostnění AOV před AOS** Oprávněný investor má za to, že Změna č. 2 nijak nevysvětluje, proč dochází k disproporčnímu upřednostnění VTE před FVE. Zatímco AOV je vymezováno 80, AOS je navrhováno pouze 14. Přitom z reakcí samospráv na návrh Změny č. 2 je evidentní, že AOV jsou pro samosprávy i jejich občany daleko kontroverznější a méně žádané, než AOS. Požadavek na upřednostnění akceleračních zón pro VTE před zónami pro FVE nevyplývá z práva EU. Směrnice Evropského parlamentu a Rady (EU) 2018/2001 v konsolidovaném znění (dle její novely směrnicí RED III) v čl. 15c odst. 1 pouze stanoví, že mají členské zajistit, aby příslušné orgány přijaly jeden nebo více plánů, které jako dílčí část oblastí nezbytných pro vnitrostátní příspěvky k celkovému cíli Unie v oblasti obnovitelných zdrojů energie do roku 2030 určí oblasti pro zrychlené zavádění obnovitelných zdrojů energie, a to pro jeden nebo více druhů obnovitelných zdrojů energie. Ani zákon č. 249/2025 Sb., o urychlení využívání obnovitelných zdrojů energie nevyžaduje, aby byly akcelerační zóny povinně řešeny zejm. pro VTE. Je zřejmé, že změna č. 2 usiluje o naplnění zcela zásadních cílů, ať již jde o nutnost reagovat na klimatickou změnu, nebo dosáhnout energetické soběstačnosti. Proč ale není možné stanovených cílů dosáhnout vymezením většího počtu AOS oproti AOV?	

Poř. č.	Připomínkové místo	Číslo jednací	Článek	AO	Připomínka	Vyhodnocení
					Ve Změně č. 2 není dostatečně vysvětleno, proč je třeba umístit akcelerační oblasti právě tak, jak jsou vymezeny, a proč je není možné vymezit na území Chyjic. Oprávněnému investorovi je známo, že byly zpracovány mapové podklady, které se pro vymezování AOV používají. Pravdou je, že Chyjice nejsou v „zelené“ zóně, ale v zóně žluté a to jak u AOV tak i AOS: Současně ale, jak bylo výše zmíněno, je zřejmé, že řada samospráv v „zelených“ zónách s vymezením AOV/AOS v jejich katastrálních územích nesouhlasí (zejména pokud jde o AOV). Když bylo vycházeno ze „zelených“ zón, vedlo to k tomu, že je navrhováno pouze 14 AOS. Pak se nabízí jako logické řešení to, že bude vymezeno více AOS i v rámci „žlutých“ oblastí a upřednostněny by měly být oblasti, kde s tímto souhlasí samotné samosprávy. Pro lokality Z.18a a Z.18b podle návrhu změny č. 1 územního plánu Chyjice již bylo zpracováno Hodnocení vlivu na krajinný ráz dle § 12 zákona č. 114/1992 Sb. (dále jen „Hodnocení“). Z tohoto vyhodnocení jsou podstatné zejména tyto závěry: o a) Ráz krajiny v PDoKP se vyznačuje přítomností znaků přírodní charakteristik krajinného rázu i znaků kulturní a historické charakteristiky. Přírodní a kulturní a historické charakteristiky se vtiskávají do charakteristik vizuálních/estetických hodnot, pro všechny pak platí, že svou cenností nezřídka dosahují až význačného, resp. převážně šířeji i jedinečného významu. o b) Záměr, vzhledem ke svému charakteru a vzhledem k charakteru dotčeného území, přímo (fyzicky) nezasahuje do znaků, které nabývají jedinečného či neopakovatelného významu. Tyto znaky se ve vztahu k PDoKP vyskytují zejména s vazbou na širší území, přičemž tyto nepřímé zásahy lze vyjádřit nejvýše slabými vlivy. V případě některých znaků význačného významu byly identifikovány vlivy slabé až středně silné. o c) Vzhledem k charakteru a umístění záměru budou relativně významněji ovlivněny především dílčí scenérie, z nichž některé lze označit jako cenné. Realizace záměru bude představovat změnu krajinného rázu (dílčích krajinných scenérií), nikoliv však významné prostorové snížení či zásadní setření cenných hodnot stávající krajiny. o d) Identifikované vlivy nelze v optice legislativních požadavků § 12 zákona č. 114/1992 Sb. zanedbat; je tedy žádoucí realizovat opatření zaměřená na posílení stability zemědělsky intenzivně využívané krajiny, do které je záměr navržen, čímž zároveň dojde k posílení estetických hodnot a vzájemných vztahů a vazeb prvků řešeného prostoru. o e) Doporučit lze zejména realizaci aleje na kontaktu se záměrem oboustranně doprovázející zpevněnou polní cestu. Realizací tohoto liniového prvku bude posílena stabilita krajiny a ve vizuální rovině bude zejména odpoutána pozornost od technických prvků v nitru zemědělské krajiny, které tak budou svým působením méně výrazné. Alej zároveň přispěje k odclonění vizuálního působení záměru v případě některých pohledů. Za účelem dalšího odclonění pak lze spíše již pouze doplňkově doporučit realizaci výsadeb v některých částech záměrem dotčených pozemků vně oplocené plochy. Z Hodnocení je zřejmé, že sice dojde k určitému zásahu do krajinného rázu, ale tento zásah lze kompenzovat (např. stanovením přiměřených podmínek), tudíž není možné automaticky konstatovat bez dalšího vážení konkurujících si veřejných zájmů a možných způsobů řešení jejich střetu, že by mohl automaticky veřejný zájem na ochraně krajinného rázu převážit nad veřejným zájmem na realizaci obnovitelných zdrojů energie (OZE). Krajský úřad Královéhradeckého kraje nechal vypracovat územní studii tzv. posouzení potenciálu pro umístění obnovitelných zdrojů energie. Zákresem do map jsou vyznačeny potenciálně vhodné oblasti pro umístění FVE. Podle tzv. scénáře 1 a 2 jsou lokality severně od Chyjic vymezeny jako možné, s tím, že "Scénář 1" vylučuje pouze území zcela nevhodná pro FVE a Scénář 2 zohledňuje pouze i ostatní základní delimitační a evaluační jevy - tj. vylučuje území spíše nevhodná pro FVE.	

Poř. č.	Připomínkové místo	Číslo jednací	Článek	AO	Připomínka	Vyhodnocení
					Z územní studie „Posouzení potenciálu a možností území Královéhradeckého kraje pro vybrané druhy obnovitelných zdrojů energií“ (dále jen „Územní studie“) plyne, že plochy na území obce Chyjice jsou v podstatě vhodné k realizaci FVE. Tato Územní studie pracuje se třemi scénáři.  *Obr. 1: Scénář 1 Územní studie*  *Obr. 2: Scénář 2 Územní studie* 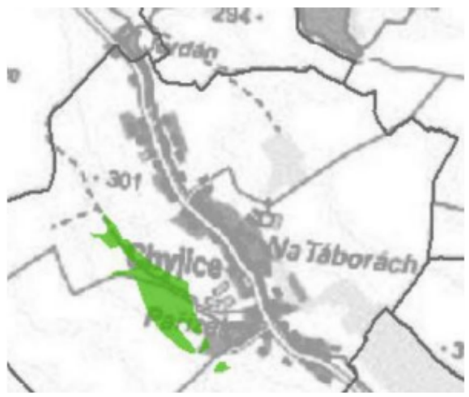 *Obr. 3: Scénář 3 Územní studie* Z uvedeného plyne, že první dva scénáře podle Územní studie vymezují na území Chyjic nejen vhodné území, ale dokonce prioritní oblast pro umístění FVE. Teprve ve Scénáři 3 není území vymezeno jako vhodné, což ale neznamená, že by zde bylo umisťování OZE zakázáno. Současně, jak je rozvedeno níže, v podstatě všude dochází ke střetům s dalšími hodnotami a pokud stát má splnit své závazky, tak prostě	

Poř. č.	Připomínkové místo	Číslo jednací	Článek	AO	Připomínka	Vyhodnocení
					někde oblasti pro OZE být vymezeny musí. 3. Vliv na krajinný ráz Oprávněný investor si je vědom toho, že území Chyjic zasahuje okraj krajiny se specifickou krajinnou strukturou a okraj harmonické krajiny s estetickými hodnotami: 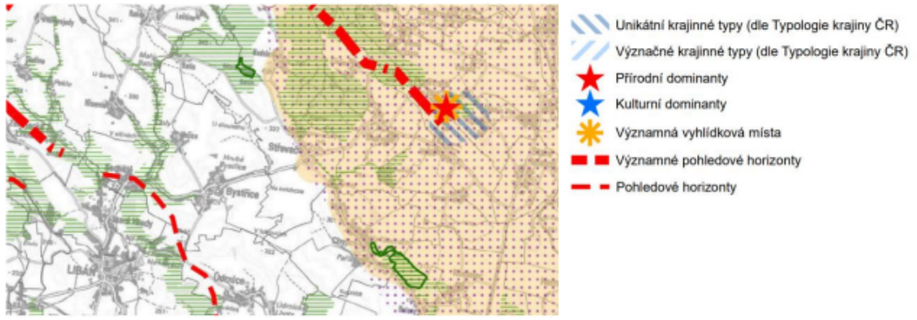 Současně ale z tohoto výkresu Územní studie plyne, že plochy, kde má být dle Změny č. 1 realizována FVE, vůbec nezasahují pohledový horizont. Zejména je ale nutno konstatovat, že veřejný zájem na ochraně krajinného rázu nemůže převážit nad veřejným zájmem na získávání energie z obnovitelných zdrojů a snižování emisí CO2, resp. zvyšování energetické nezávislosti ČR. Zde je možné opětovně poukázat na to, že Změna č. 2 vymezuje celou řadu AOV, kde je zásah do krajinného rázu podstatně výraznější, než je tomu v případě AOS. Oprávněný investor je přesvědčen, že uvedené dokládá, že není důvod AOS v Chyjicích nevymezit. B. Obec Opatov Dne 18. 2. 2026 uzavřel Oprávněný investor s obcí Opatov, IČO: 00277088, se sídlem č.p. 159, 569 12 Opatov (dále jen „Obec Opatov"), plánovací smlouvu týkající se záměru pronajmout obecní pozemky na dobu nejméně 30 let za účelem výstavby a provozu větrných elektráren. Ačkoliv dosavadní územní plán Obce Opatov výstavbu větrných elektráren ani jiných zařízení pro výrobu energie z obnovitelných zdrojů nepřipouštěl, Obec Opatov se v plánovací smlouvě zavázala podniknout veškeré nezbytné kroky směřující ke změně územního plánu, o níž aktuálně jedná. Současně Oprávněný investor uzavřel dne 9. 12. 2024 se soukromými vlastníky pozemků smlouvy o spolupráci a nájmu za účelem výstavby a provozu fotovoltaické elektrárny na dobu nejméně 30 let v katastrálním území Opatov. Ačkoliv dosavadní územní plán Obce Opatov výstavbu fotovoltaických elektráren ani jiných zařízení pro výrobu energie z obnovitelných zdrojů nepřipouštěl, soukromí vlastníci mají zájem a snahu podniknout veškeré nezbytné kroky směřující ke změně územního plánu společně s Obcí Opatov, které se záměrem výstavby a provozem fotovoltaické elektrárny souhlasí a zahrne jej do aktuálně chystané změny územního plánu. K uplatněné připomínce si dovoluji uvést následující body s odůvodněním: 1. Legitimita záměru Legitimita záměru je zásadní okolnost, která Obec Opatov odlišuje od velké části obcí, na jejichž území jsou AOV v rámci Změny č. 2 navrhovány. Jak je z reakcí samospráv na návrh Změny č. 2 evidentní, AOV jsou pro samosprávy i jejich občany značně kontroverzní a nezřídka vehementně odmítané. Vymezení AOV v Obci Opatov je proto přesným opakem, jelikož jde o případ, kde obec sama záměr vítá, angažuje se v jeho přípravě a nese politickou odpovědnost vůči svým občanům.	

Poř. č.	Připomínkové místo	Číslo jednací	Článek	AO	Připomínka	Vyhodnocení
					Obrázek níže znázorňuje možném plánovaném umístění větrných elektráren: 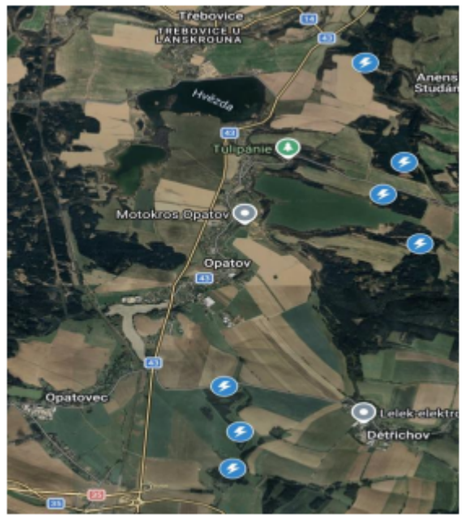 Obrázek níže znázorňuje plánované umístění fotovoltaických elektráren: 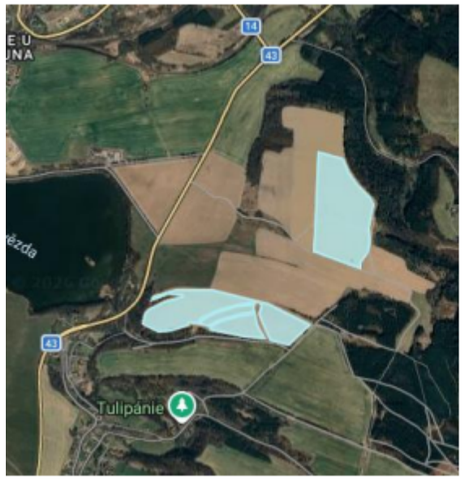 Existence smluvního základu se soukromými vlastníky pozemků a aktivní součinnost Obce Opatov při přípravě změny územního plánu zakládají legitimitu záměru srovnatelnou s lokalitami, u nichž jsou AOS v návrhu Změny č. 2 vymezeny. Z hlediska disproporcionalit návrhu Změny č. 2 platí pro záměr FVE v Opatově totéž, co bylo uvedeno výše ve vztahu k záměru FVE v Chyjicích: zatímco AOV je navrhováno 80, AOS pouze 14, přičemž právo EU ani zákon č. 249/2025 Sb. upřednostnění VTE před FVE nevyžadují. Naopak, FVE jsou pro dotčené samosprávy zpravidla přijatelnějším řešením a katastrální území Opatov tento předpoklad naplňuje, neboť vůle ke změně územního plánu za účelem umístění FVE vzešla přímo z prostředí obce.	

Poř. č.	Připomínkové místo	Číslo jednací	Článek	AO	Připomínka	Vyhodnocení
					Z hlediska vlivu na krajinný ráz záměr FVE v Opatově nezatěžuje krajinný ráz. Fotovoltaické elektrárny umístěné na zemědělsky intenzivně využívané půdě bez přímého zásahu do pohledově exponovaných horizontů nepředstavují nepřekonatelný střet s hodnotami krajinného rázu. Případné vlivy lze v povolovacím řízení účinně kompenzovat podmínkami pro realizaci záměru, například doplňkovou výsadbou, jejíž funkci – jak plyne i z Hodnocení vlivu na krajinný ráz zpracovaného pro Chyjice – lze prokázat odbornou studií. Veřejný zájem na realizaci FVE průmyslového výkonu v Opatově je s ohledem na výše citovanou judikaturu Nejvyššího správního soudu a závazné cíle vyplývající z Politiky územního rozvoje ČR, Státní energetické koncepce a směrnice RED III natolik intenzivní, že nemůže být bez konkrétního a podrobně odůvodněného střetu s veřejným zájmem vyšší intenzity přehlížen. Takový střet v případě Opatova zjištěn nebyl, a ani Změna č. 2 jej nijak nekonstatuje ani neodůvodňuje. 2. Disproporcionalita Změny č. 2 a naplnění cílů EU Změna č. 2 navrhuje 80 AOV pro větrné elektrárny, přičemž řada z nich leží v obcích, které proti vymezení zóny na svém území brojí. Současně je v návrhu zřejmá selektivnost výběru - lokality, kde obce záměr podporují a kde existuje smluvní základ pro spolupráci investora s obcí, nejsou automaticky do návrhu zahrnuty. Tento postup nemá oporu v právu EU ani v zákoně č. 249/2025 Sb., zákon o urychlení využívání některých obnovitelných zdrojů energie a o změně souvisejících zákonů (zákon o urychlení využívání obnovitelných zdrojů energie). Směrnice RED III v článku 15c odst. 1 ukládá členským státům vymezit oblasti pro zrychlené zavádění OZE, avšak nestanoví, že tyto oblasti musejí být koncentrovány výlučně v lokalitách s nejvyšším větrným potenciálem dle centrálních mapových podkladů, ani že souhlas samosprávy nehraje roli. Politika územního rozvoje jako závazný podklad pro Změnu č. 2 stanoví v bodě 31 povinnost „vytvářet územní podmínky pro rozvoj decentralizované, efektivní a bezpečné výroby energie z obnovitelných zdrojů." Větrná energie je přitom intermitentní, ale v kombinaci se solární energií a bateriovou technologií tvoří klíčový pilíř budoucí energetické soustavy České republiky. Z návrhu aktualizace Státní energetické koncepce ČR plyne, že obnovitelné zdroje energie mají do roku 2050 dosáhnout podílu 43–56 % na výrobě elektřiny. Tohoto cíle není možné dosáhnout bez výrazného navýšení instalovaného výkonu VTE - a to nejen v lokalitách s nejvyšším větrným potenciálem, ale i v lokalitách, kde existuje konsenzus se samosprávou a kde jsou splněny základní technické podmínky. Z judikatury správních soudů (např. rozsudek Nejvyššího správního soudu sp. zn. 2 As 149/2024–17; rozsudek Nejvyššího správního soudu sp. zn. 6 As 248/2024–20) vyplývá, že intenzita veřejného zájmu na realizaci OZE roste s instalovaným výkonem daného zdroje. VTE průmyslového charakteru, jaké jsou předmětem záměru v Opatově, reprezentují výrazně vyšší instalovaný výkon než domácí či střešní instalace, a tedy i výrazně vyšší míru naplnění veřejného zájmu na dekarbonizaci a energetické suverenitě. Oproti lokalitám, kde AOV v návrhu Změny č. 2 kolidují s registrovanými krajinnými nebo přírodními hodnotami nejvyšší kategorie, Opatov takový zásadní střet nepředstavuje. Případný vliv na krajinný ráz je standardním průvodním jevem každé VTE, nikoli výjimečným nebo nepřekonatelným omezením — a jako takový musí být vyvažován s veřejným zájmem na OZE, nikoli automaticky upřednostněn. Oprávněný investor disponuje: • plánovací smlouvou s obcí Opatov, • smlouvami o spolupráci a nájmu se soukromými vlastníky, • závazkem obce ke změně územního plánu, čímž je zajištěna součinnost na úrovni územního plánování, • připraveností k investici, jelikož existuje identifikovaná lokalita, Oprávněný investor je smluvně vázán a	

Poř. č.	Připomínkové místo	Číslo jednací	Článek	AO	Připomínka	Vyhodnocení
					schopen záměr realizovat v časovém horizontu odpovídajícím cílům REPowerEU a národním závazkům ČR. Vymezení AOV v katastrálním území Opatov by bylo v souladu se smyslem institutu akcelerační zóny – jde o nástroj urychlení povolování v lokalitách, kde jsou základní podmínky pro realizaci OZE splněny. Opatov tyto podmínky splňuje v míře, která je srovnatelná nebo vyšší než u řady AOV, které jsou v návrhu Změny č. 2 obsaženy. S ohledem na výše uvedené Oprávněný investor žádá, aby byla v rámci Změny č. 2 Územního rozvojového plánu vymezena akcelerační oblast pro větrné elektrárny (AOV) v katastrálním území Obce Opatov. Oprávněný investor zároveň žádá, aby byla v rámci Změny č. 2 Územního rozvojového plánu vymezena akcelerační oblast pro fotovoltaické elektrárny (AOS) v katastrálním území Obce Opatov.	
9323.	Hodboďová Miloslava	MMR-46617-2026-81	99czzg	AOV83	Podatel nesouhlasí s vymezením akcelerační oblasti AOV83 a žádá, aby tato akcelerační oblast nebyla ve Změně č. 2 Územního rozvojového plánu vymezena a aby nebylo vydáno územní opatření AOV83. **Odůvodněni uplatněné připominky.** **1.Direktivní vymezeni AOV** podatel namítá, že není nezbytné (a neplyne to ani ze směrnice EU RED III), aby akcelerační oblasti pro VTE (dále jen ,,AOV") byly vymezeny direktivně na celostátní úrovni. je naprosto dostačujIcI, když by Změna č. 2 Územního rozvojového plánu (dále jen ,,Změna č. 2°') dala obcím povinnost, aby prověřily možnosti vymezeni AOV 1 v územních plánech. Na základě tohoto pokynu by samosprávy znalé místních poměrů po dohodě s občany vymezily vhodné lokality pro VTE. Díky tomu by byly zohledněny s potřebnou pečlivostí a v nutné podrobnosti zásahy do veřejných zájmů, které není možné na úrovni Změny č. 2 zhodnotit, neboť to její velké měřítko neumožňuje. **2. Diskriminační vymezeni AOV** Ve Změně č. 2 ÚRP není dostatečně vysvětleno, proč je třeba vymezit akcelerační oblasti právě tak, jak to činí Změna č. 2, jinými slovy není pochopitelné, proč právě počet AOV, se kterým Změna č, 2 počítá, povede ke splnění klimatických a energetických cIlů a proč vymezeni jiné oblasti již není zapotřebí nebo proč by klimatické a energetické cíle nemohly být plněny i bez AOV83, když není ke splněni těchto cIlů (které ani nejsou ve Změně č. 2 specifikovány) zapotřebí ani o jednu AOV více. Lokalita, kde je AOV83 přitom není nijak výjimečná z hlediska potenciálu pro VTE (nebo alespoň není ve Změně č. 2 přesvědčivě popsáno, proč se AOV83 svým větrným potenciálem tak výrazně odlišuje od dalších oblastí, kde AOV vymezeny nebyly). Lze tedy předpokládat, že existujíi jiné shodné oblasti, kde však z nejasných důvodů AOV nebyly vymezeny. To považuje podatel za diskriminační. Diskriminovány jsou i samosprávy, na jejichž území jsou AOV vymezeny. Vymezeni AOV totiž představuje jakousi stavební uzávěru, kdy obec nemůže v dotčeném území měnit územní plán podle svých potřeb, ale musí respektovat vymezenou AOV. Vedle toho pak nebudou investoři VTE motivováni, aby s obci uzavřeli férovou plánovací smlouvu a poskytli obci a jejím občanům dostatečné kompenzace za negativní dopady provozu VTE. Záměry VTE povolované v AOV totiž budou protežovány a jejich výstavba výrazně usnadněna. Tato diskriminace přímo ovlivňuje i občany samospráv. **3. Nedostatečné posouzeni vlivů**	**Akceptováno částečně** Akcelerační oblast AOV83 Chorušice byla zmenšena. Akcelerační oblasti byly vymezeny na celostátní úrovni v Z2 ÚRP na základě Zadání Z2 ÚRP schváleného Vládou ČR. Vymezení akceleračních oblastí proběhlo na základě biologického posouzení konkrétních území podle § 11 odst. 3 resp. 4 ZOZE, jehož výsledky spolu s výsledky vyhodnocení vlivů na životní prostředí (SEA, Příloha č. 5 k odůvodnění Z2 ÚRP) byly zapracovány do návrhu Změny č. 2 ÚRP. Oblasti, u nichž autorizované osoby identifikovaly významné negativní nebo kumulativní vlivy, byly ze Z2 ÚRP vyloučeny (odůvodnění Z2 ÚRP, odst. 32). Zpracování VVURÚ odpovídá obsahem i strukturou požadavkům obsaženým v příloze č. 4 stavebního zákona, včetně posouzení kumulativních a synergických vlivů. Ve VVURÚ (včetně SEA) byly posuzovány akcelerační oblastí, nikoliv konkrétní záměry, a podrobnost odpovídá měřítku ÚRP a územních opatření. Vymezení akcelerační oblasti v ÚRP nezakládá právo na výstavbu VTE ani nevylučuje jiné využití území. Při vymezení akceleračních oblastí nelze předjímat konkrétní technické parametry či přesné umístění záměrů OZE. Obavy z negativních vlivů hluku a stroboskopického efektu řeší podmínky stanovené ve všech územních opatřeních pro akcelerační oblasti pro VTE, které ukládají zpracování hlukové studie, studie působení stroboskopického efektu, včetně minimalizace shadow flicker efektu. V případě, že by záměr nesplňoval zákonné hygienické limity (nařízení vlády č. 272/2011 Sb., o ochraně zdraví před nepříznivými účinky hluku a vibrací) a současně podmínky v územním opatření, nemůže být povolen. Jedním z podkladů pro zpracování Z2 ÚRP byl dokument Akcelerační oblasti, předvýběr ploch k výstavbě VTE, Screening území ČR z hlediska ochrany krajinného rázu (Roman Bukáček, Simona Vondráčková, 2025). Při vymezování akceleračních oblastí byl krajinný ráz dále

Poř. č.	Připomínkové místo	Číslo jednací	Článek	AO	Připomínka	Vyhodnocení
					Vymezeni AOV s největší pravděpodobností povede k tomu, že záměry VTE v nich umisťované budou upřednostňovány a nedojde už nikdy k řádnému posouzení jejich negativních dopadů na životní prostředí, na zdraví a životy lidi. Proto by mělo být vyhodnoceni vlivů Změny č. 2 a územního opatřeni pro AOV83 extrémně podrobné a kvalitní, prakticky na úrovni EIA. Překážkou pro takové podrobné posouzeni je ale fakt, že je měřítko Územního rozvojového plánu příliš velké a neumožňuje skutečně posoudit dopady vymezení AOV(jiné by to bylo na úrovni územního plánu, resp. v procesu EIA se znalostí konkrétního záměru). Vzhledem k tomu, že na vymezeni akceleračních oblastí naváže zrychlené a zjednodušené povolovací řízeni před Dopravním a energetickým stavebním úřadem (DESÚ), v rámci kterého bude úřad prakticky pouze ověřovat, zda jsou záměry v souladu s vágními a nicneřlkajlmi podmínkami územního opatřeni AOV83. V souladu s těmito obecnými podmínkami ale budou téměř jakékoliv záměry, což znamená, že vlivy VTE realizovaných v AOV83 nebudou nikdy reálně posouzeny. Podatel se domnívá, že je nezbytné, aby všechny vlivy VTE byly skutečně a podrobně posouzeny. Vágní posouzeni Změny č. 2 nebo územního opatřeni AOV83 je naprosto nedostatečné. Podatel se domnívá, že vadné posouzení dopadů VTE může mít nejen přímý vliv na jeho zdraví včetně psychické pohody, ale také to může ovlivnit socioekonomický rozvoj obce, ve které žije. Podatel ještě připomíná, že nedošlo ke kumulativnímu zhodnoceni vlivů v důsledku vymezeni tří AOV v těsné blízkosti (AOV82, AOV83 a AOV84). **4. Zanedbatelné pozitivní vlivy vymezení AO** V odůvodnění Změny č. 2 ani územního opatření není možné dohledat vyčísleni přínosu AOV83 pro sníženi energetické závislosti anebo sníženi produkce CO_2. Ve vyhodnnoceni vlivů územního opatřeni AOV83 se ale uvádí k pozitivním vlivům (přínosům) vymezeni AOV a realizace VTE: ,,Zanedbatelný až mírně pozitivní vliv k ochraně klimatu uplatnění AO se uplatní v globálním měřítku, tedy i z hlediska přeshraničního působení" V dokumentaci Změny č. 2 a územního opatřeni je tedy přiznáno, že přínosy VTE realizovaných v AOV83 budou zanedbatelné, byt' chybí konkrétní čísla. V takové situaci není pochopitelné, jak mohl zájem na vymezení AOV83 převážit nad ostatními konkrétně specifikovanými veřejnými zájmy, které naopak výstavba vte ovlivni výrazně (byť to nekvalitně zpracované vyhodnocení Změny Č. 2 a územního opatřeni nepřiznává). Dále se ve vyhodnoceni územního opatřeni AOV83 uvádí: uVliVy na ovzduší v době výstavby zanedbatelné (prašnost při přesunu zemin, emise ze spalováni PHM, sekundární prašnost), v době provozu mírně pozitivní z důvodu náhrady spalovacích zdrojů při výrobě el. energie." Vzhledem k tomu, že se ve vyhodnoceni uvádí, že vliv AOV83 na ochranu klimatu bude zanedbatelný, bude logicky zanedbatelný rozsah, ve kterém VTE realizované v AOV83 nahradí spalovací zdroje. Změna č. 2 ani územní opatření tento závěr nevyvrací, neobsahuji totiž vyčíslení toho, v jak velkém rozsahu VTE realizované v AOV83 nahradí spalovací zdroje a jaký přesně vliv bude mít tato náhrada na cíle sledované Změnou č. 2, tedy snlženi energetické závislosti ČR a sníženi produkce CO_2. Je také třeba řádně vyhodnotit, proč těchto cílů nelze dosáhnout jinými způsobí (zvýšeni počtu bloků JEDU, popř. JETE, rozvoj vodíkové infrastruktury v souladu s Vodíkovou strategii ČR, větší důraz na rozvoj FVE). Proto ani blíže nespecifikovaná náhrada spalovacích zdrojů není důvod, proč by měl zájem na vymezení AOV83 převážit nad jinými zájmy v území. **5. výška VTE a rozloha AO** Ve Změně č. 2 ani v územním opatřeni pro AOV83 není vysvětleno, proč byla zvolena právě tato rozloha AO a proč má AOV právě tyto konkrétní hranice a proč právě toto vymezeni AOV povede ke splněni cílů Změny č. 2. jinými slovy není vysvětleno, proč nemůže být AO vymezena jiným způsobem tak, aby kupř. byly VTE	prověřován, a to s ohledem na hodnoty území. Vlivy na krajinný ráz pak byly dále vyhodnoceny v rámci VVURÚ, a to jak z hlediska navrhovaného souboru akceleračních oblastí jako celku, tak pro jednotlivá území v kartách akceleračních oblastí, které obsahují i mapy viditelnosti (Příloha SEA). Podmínky v územních opatřeních pak dále omezují barevné řešení doprovodných staveb a rozsah trvalých terénních úprav. Samotný způsob vymezení akceleračních oblastí na základě podkladů (biologická posouzení, mapy citlivosti ptáků vůči výstavbě VTE zpracované ČSO, území významná pro netopýry dle podkladů ČESON, biotopy zvláště chráněných druhů velkých savců a další) a nařízení vlády č. 507/2025 Sb. minimalizuje vliv na složky životního prostředí. Pro všechny akcelerační oblasti jsou současně pořizována územní opatření, která obsahují opatření stanovená na základě biologických posouzení. Tato opatření dále zmírňují negativní vlivy, které nebylo možné vyloučit vymezením akcelerační oblasti. Podmínky v územních opatřeních zahrnují ochranu prvků lokálního ÚSES a všech biokoridorů, ochranu biotopů, ZPF a PUPFL, dále povinnost biologického dozoru, monitoring mortality ptáků a netopýrů, detekční systémy a další podmínky specifické vzhledem ke konkrétní akcelerační oblasti. V souvisejících územních opatření jsou stanoveny podmínky, které zajišťují ochranu protierozních opatření, funkčních melioračních zařízení, vodních toků a ploch a rovněž omezující možné terénní úpravy. Vzhledem k charakteru a rozsahu potenciálních záměrů se při naplnění podmínek nepředpokládá realizace zpevněných ploch v takovém rozsahu, který by mohl významně ovlivnit vodní režim v rámci akceleračních oblastí. V souladu s požadavky vodního zákona se v rámci procesu povolování záměru bude vyjadřovat vodoprávní úřad. Významné ovlivnění mikroklimatu se u akceleračních oblastí pro VTE ani FVE nepředpokládá. Ochrana ZPF je řešena v souvisejících územních opatřeních. Podmínkami je zajištěno, že nebudou vznikat neobhospodařovatelné zbytkové zemědělské pozemky ani pozemky bez přístupu k veřejně přístupné pozemní komunikaci. Dále je v nich požadavek na upřednostní nižších tříd ochrany ZPF při realizaci záměrů OZE a je stanovena maximální plocha dlouhodobého nebo trvalého odnětí ZPF pro záměry OZE v celé akcelerační oblasti. Souhlas s odnětím ze ZPF bude vydán v navazujícím řízení dle stavebního zákona.

Poř. č.	Připomínkové místo	Číslo jednací	Článek	AO	Připomínka	Vyhodnocení
					umisťovány v dostatečné vzdálenosti od zastavěného území a zastavitelných ploch podle územních plánů (min 1,5 km) a není porovnáno, zda by toto jiné vymezení AOV třeba také nevedlo ke splněni cilů Změny č. 2. Podatel se domnívá, že to ale vzhledem k nespecifičnosti cílů Změny č. 2 není ani možné, proto by také vůbec neměla být aov83 vymezena. **6.Hluková zátěž, vibrace a stroboskopický efekt** Podatel zásadně nesouhlasí s tím, že Změna č. 2 ani příslušné územní opatření vůbec neřeší negativní dopady hluku. Hluk totiž Změna č. 2 chápe jako normální integrální součást VTE, bez které to prostě nejde a je třeba se s tím smířit. Tento přistup nejlépe demonstruje přirovnáni hluku z VTE k v podstatě příjemnému ,,šumění |esa': které mohou zaregistrovat jen neurotické osoby. Podatel se proto domnívá, že hlukové vlivy nebyly zhodnoceny a ve skutečnosti to ani není možné bez znalosti konkrétního projektu. Podatel zdůrazňuje, že nepovažuje za dostatečné, aby byla hluková zátěž řešena až v hlukové studii zpracované investorem. Takový přistup není schopný zajistit reálnou ochranu lidského zdraví. Podatel dále nesouhlasí s tím, že vůbec nedošlo k posouzeni vlivů infrazvuku, nIzkofrekvenčniho hluku a vibraci, ačkoliv odborné studie upozorňují na rizika spojená s těmito doprovodnými jevy provozu VTE. Podatel se domnívá, že nebyl ani řádně zhodnocen vliv vibraci na nemovitosti. Stejně tak nebyl řádně posouzen z hlediska vlivů tzv. stroboskopický efekt, kdy se posouzeni zejména nezaměřilo na obtěžující dopady stroboskopického efektu. **7.Vlivy na krajinný ráz** Větrné elektrárny mají zásadní vlivy na krajinný ráz. Ve Vyhodnoceni vlivů územního opatření AOV83 se uvádí: ,,Z analýzy viditelnosti vyplývá, že hodnocené území se vyznačuje vysokou koncentraci kulturně-historických hodnota zároveň velmi citlivým vztahem ke krajině Kokořínska a k ikonické dominantě Bezděžu. V bezprostředním okolí se uplatňuje kostel Nanebevzetí Panny Marie, kostel Sv. Jakuba Většího, fara, kaple Nejsvětější Trojice, zámek a historická venkovská zástavba. Ve vzdálenosti do 2 km navazuji kostel Sv. Martina, radnice, sokolovna a další objekty utvářej/cl obraz sídla. V širším území do 5 km a 15 km se pak prosazuje mimořádně bohatý soubor památek, včetně hradu Kokořín, hradu Houska, hradišť, kostelů, tvrzí, zámků a historických areálů. Rozhoduj/c/ hodnotou je zde ochrana vnitřníscenérie Kokořínska a nerušených výhledů na Bezděz. Současně je třeba zachovat obraz Mšena a jeho historického jádra v krajině, včetně vazeb na příjezdové komunikace, turistické trasy a další frekventovaná místa, odkud se uplatňuji ikonické pohledy na město i na širší krajinný rámec. Bezděz zde nepůsobí jen jako vzdálená dominanta, ale jako jeden z hlavních určuj/c/ch prvků krajinné identity celého prostoru." jak je možné, že všechny tyto vlivy jsou hodnoceny jako zanedbatelné, když přitom VTE budou představovat novou dominantu, která jednoznačně výrazně ovlivní krajinu, to není ve Změně Č. 2 ani v územním opatření vysvětleno. Vliv vte na krajinný ráz bude mít ještě další dopady - již napořád bude hodnota krajinného rázu snížena, takže bude možné do území umisťovat i další záměry, které by jinak kvůli ochraně krajinného rázu nebyly přípustné. **8.Vlivy na zvířata** VTE velmi silně ovlivňuji jak ptáky a letouny, tak savce a hmyz, dokonce i obojživelníky aj. Vyhodnoceni územního opatřeni AOV83 však všechny tyto vlivy zlehčuje. Vyhodnocení proto nelze považovat za dostatečné. v území, kde má být AOV vymezena se nachází řada ptáků i letounů. jejich úmrtí ale Změna č. 2 chápe jako integrální a v podstatě běžnou součást provozu VTE, se kterou je třeba se smířit a příliš ji neřešit.	

Poř. č.	Připomínkové místo	Číslo jednací	Článek	AO	Připomínka	Vyhodnocení
					Ve vztahu k ptákům územní opatření neobsahuje žádná reálná a funkční kompenzační opatřeni. V podstatě jen počítá s tím, že pro ochranu ptáků bude použito ,,vhodné technické řešeni". Tím se zřejmě myslí odpuzovače, ale není vůbec vysvětleno, v jaké míře tyto odpuzovače zamezí střetům ptáků s lopatkami VTE. jiným opatřením má být zařízeni, které zastaví roztočený rotor, ale ani zde není blíže popsáno, jak přesně bude zajištěno, aby tento mechanismus byl skutečně funkční. Jde-li o letouny, pak je opatřením k jejich ochraně monitoring prováděni provozovatelem VTE. Takové opatřeni není vůbec schopno netopýry ochránit, ačkoliv právě netopýři jsou extrémně ohroženi VTE. Pro savce představuji vte především vizuální bariéru v území, čímž omezuji jich migraci, a vedle toho je nepříznivě ovlivňuji hlukové dopady provozu VTE a vibrace. Kromě toho VTE mohou poškodit i jejich biotopy, neboť ovlivňuji lokální klima a tím i ekosystémy. Odůvodněni Změny č. 2 ani územního opatřeni nevysvětluje, proč dostala AOV83 přednost před ochranou zvířat. **9. Viivý na vodní poměry a lokální klima** Ve vyhodnoceni vlivů Změny č. 2 ani územního opatření AOV83 není popsáno, jak byly hodnoceny vlivy VTE na spodní vody a celkově na vodní poměry a na jejich možné změny v důsledku výstavby a provozu VTE. V době, kdy se celá ČR potýká s extrémními suchy a vody je stále méně, je třeba tuto otázku brát velmi vážně a rozhodně nelze pouze stroze konstatovat, že vVTEmají přednost, ,,protože mají prostě přednost". Je totiž faktem, že VTE, zejména ty extrémně vysoké, mají železobetonové základy, které jsou schopny vodní poměry v krajině narušit. Pro VTE se také buduje infrastruktura, která také může narušit tok podzemní vody anebo snížit množstvi vody proudící do blízkých vodních toků nebo vodních zdrojů. výstavba vte také odstraňuje ochranné vrstvy půdy a podloží, čímž činí podzemní vodu pod nimi zranitelnější vůči znečištění z úniků nebo rozlitých látek z vozidel nebo zařízeni použitých k jejich výstavbě a vůči únikům a látkám z turbín a souvisejícÍ infrastruktury během provozu. Je také známo, že vte velmi výrazně ovlivňují klima ve svém okolí (negativně). jedná se především o dopady na teplotu zemského povrchu, fyzikálně-chemické vlastnosti půdy, rychlost větru, vlhkost a srážky. Větrné elektrárny na pevnině mají významný otep|ovací v|iv na teplotu zemského povrchu v noci. V důsledku zhoršováni fyzikálně- chemických vlastností půdy dochází k vysušováni lokalit nacházejících se u VTE. Půdní vlhkost navíc ovlivňuje rovnováhu ekosystému, což ohrožuje ekologickou stabilitu krajiny a některé druhy zvířat. Z vyhodnocení územního opatřeni AOV83 ani Změny č. 2 jako celku ani z jejich odůvodněni není vůbec zřejmé, jak bylo s těmito fakty naloženo. **10. Vlivy na zemědělský půdni fond** Ve vyhodnoceni územního opatřeni se uvádí: ,,Přítomnost ZPF převažuje v I. a //. třídě ochrany, nepatrné zábory také v III. až V. třídě ochrany. S ohledem na velmi nízký rozsah záborů ve vyšší třídě ochrany dále neřešeno. V pří'padě VTE a doprovodných staveb (rozvoden, úložišť el. energie, komunikací apod.) v AO je zábor pro zajištění , bezpečnosti hodnocení považován za trvalý. Uplatnění AO nebude mít vliv na ekologické funkce půdy. Zábor půdy ; je s ohledem na relativně malou výměru a na rozlohu zemědělské půdy v AO a jejím okolí považován za mírně negativní vliv." Rozsah záborů je přitom následujicí	

Poř. č.	Připomínkové místo	Číslo jednací	Článek	AO	Připomínka	Vyhodnocení
					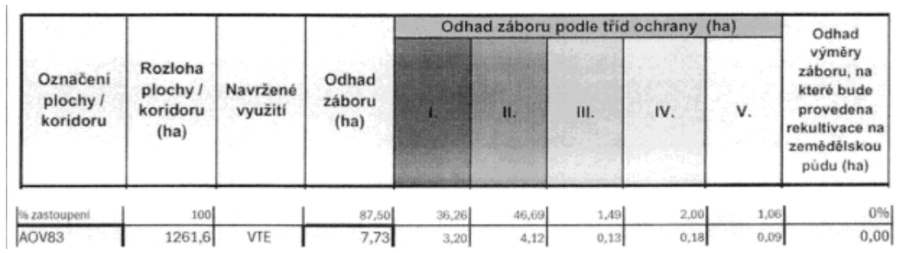 Podle názoru podatele nelze považovat trvalé zničení téměř 7,5 hektarů cenné půdy (tento odhad může být navíc podhodnocen) za něco, co není třeba řešit. Takové zdůvodněni záborů je bizarní a nedostačuje požadavkům v § 4 odst. 3 zákona č. 334/1992 Sb,, o ochraně ZPF, kde se mj. uvádí, že zemědělskou půdu I. a ||. třídy ochrany lze v územně plánovací dokumentaci určit k jinému než zemědělskému účelu nebo odejmout pouze v případech, kdy jiný veřejný zájem výrazně převažuje nad veřejným zájmem ochrany zemědělského půdního fondu. Podatel se ze Změny č. 2 ani územního opatření AOV83 a jejich odůvodnění nedozvěděl, jak bylo doloženo, že výrazně převažuje veřejný zájem na realizaci VTE nad zájmem na ochraně cenných částí ZPF. Nezjistil ani to, jak zábor ZPF přispěje k tomu, aby byly zmírněny dopady změny klimatu nebo aby byla zvýšena energetická soběstačnosti ČR (a v jakém rozsahu se tak stane). Podatel také neví, proč není možné VTE realizovat jinde, kde by k záborům cenných půd nedošlo. Na uvedené otázky by měla Změna Č. 2 odpovědět velmi přesně nebo akcelerační oblast nevymezovat a ponechat vše na územní plány a povolovací řízeni, kde budou moct být zábory skutečně podrobně posouzeny a vyhodnoceny. 11. Další připomínky podatele: NESOUHLASÍM Z DŮVODŮ ≠ NEHODNOCENÍ ORNÉ PŮDY, KTERÁ U K.Ú. CHORUŠICE VLASTNÍM.	
9324.	Hodboďová Irena	MMR-46618-2026-81	99czzg	AOV83	Podatel nesouhlasí s vymezením akcelerační oblasti AOV83 a žádá, aby tato akcelerační oblast nebyla ve Změně č. 2 Územního rozvojového plánu vymezena a aby nebylo vydáno územní opatření AOV83. **Odůvodněni uplatněné připominky.** **1.Direktivní vymezeni AOV** podatel namítá, že není nezbytné (a neplyne to ani ze směrnice EU RED III), aby akcelerační oblasti pro VTE (dále jen ,,AOV") byly vymezeny direktivně na celostátní úrovni. je naprosto dostačujIcI, když by Změna č. 2 Územního rozvojového plánu (dále jen ,,Změna č. 2°') dala obcím povinnost, aby prověřily možnosti vymezeni AOV 1 v územních plánech. Na základě tohoto pokynu by samosprávy znalé místních poměrů po dohodě s občany vymezily vhodné lokality pro VTE. Díky tomu by byly zohledněny s potřebnou pečlivostí a v nutné podrobnosti zásahy do veřejných zájmů, které není možné na úrovni Změny č. 2 zhodnotit, neboť to její velké měřítko neumožňuje.	**Akceptováno částečně** Akcelerační oblast AOV83 Chorušice byla zmenšena. Akcelerační oblasti byly vymezeny na celostátní úrovni v Z2 ÚRP na základě Zadání Z2 ÚRP schváleného Vládou ČR. Vymezení akceleračních oblastí proběhlo na základě biologického posouzení konkrétních území podle § 11 odst. 3 resp. 4 ZOZE, jehož výsledky spolu s výsledky vyhodnocení vlivů na životní prostředí (SEA, Příloha č. 5 k odůvodnění Z2 ÚRP) byly zapracovány do návrhu Změny č. 2 ÚRP. Oblasti, u nichž autorizované osoby identifikovaly významné negativní nebo kumulativní vlivy, byly ze Z2 ÚRP vyloučeny (odůvodnění Z2 ÚRP, odst. 32). Zpracování VVURÚ odpovídá obsahem i

Poř. č.	Připomínkové místo	Číslo jednací	Článek	AO	Připomínka	Vyhodnocení
					2. Diskriminační vymezeni AOV Ve Změně č. 2 ÚRP není dostatečně vysvětleno, proč je třeba vymezit akcelerační oblasti právě tak, jak to činí Změna č. 2, jinými slovy není pochopitelné, proč právě počet AOV, se kterým Změna č, 2 počítá, povede ke splnění klimatických a energetických cllů a proč vymezeni jiné oblasti již není zapotřebí nebo proč by klimatické a energetické cíle nemohly být plněny i bez AOV83, když není ke splněni těchto cllů (které ani nejsou ve Změně č. 2 specifikovány) zapotřebí ani o jednu AOV vÍce. Lokalita, kde je AOV83 přitom není nijak výjimečná z hlediska potenciálu pro VTE (nebo alespoň není ve Změně č. 2 přesvědčivě popsáno, proč se AOV83 svým větrným potenciálem tak výrazně odlišuje od dalších oblastí, kde AOV vymezeny nebyly). Lze tedy předpokládat, že existují jiné shodné oblasti, kde však z nejasných důvodů AOV nebyly vymezeny. To považuje podatel za diskriminační. Diskriminovány jsou i samosprávy, na jejichž území jsou AOV vymezeny. Vymezeni AOV totiž představuje jakousi stavební uzávěru, kdy obec nemůže v dotčeném území měnit územní plán podle svých potřeb, ale musí respektovat vymezenou AOV. Vedle toho pak nebudou investoři VTE motivováni, aby s obci uzavřeli férovou plánovací smlouvu a poskytli obci a jejím občanům dostatečné kompenzace za negativní dopady provozu VTE. Záměry VTE povolované v AOV totiž budou protežovány a jejich výstavba výrazně usnadněna. Tato diskriminace přímo ovlivňuje i občany samospráv. **3. Nedostatečné posouzeni vlivů** Vymezeni AOV s největší pravděpodobností povede k tomu, že záměry VTE v nich umisťované budou upřednostňovány a nedojde už nikdy k řádnému posouzení jejich negativních dopadů na životní prostředí, na zdraví a životy lidi. Proto by mělo být vyhodnoceni vlivů Změny č. 2 a územního opatřeni pro AOV83 extrémně podrobné a kvalitní, prakticky na úrovni EIA. Překážkou pro takové podrobné posouzeni je ale fakt, že je měřítko Územního rozvojového plánu příliš velké a neumožňuje skutečně posoudit dopady vymezení AOV(jiné by to bylo na úrovni územního plánu, resp. v procesu EIA se znalostí konkrétního záměru). Vzhledem k tomu, že na vymezeni akceleračních oblastí naváže zrychlené a zjednodušené povolovací řízeni před Dopravním a energetickým stavebním úřadem (DESÚ), v rámci kterého bude úřad prakticky pouze ověřovat, zda jsou záměry v souladu s vágními a nicneřlkajlmi podmínkami územního opatřeni AOV83. V souladu s těmito obecnými podmínkami ale budou téměř jakékoliv záměry, což znamená, že vlivy VTE realizovaných v AOV83 nebudou nikdy reálně posouzeny. Podatel se domnívá, že je nezbytné, aby všechny vlivy VTE byly skutečně a podrobně posouzeny. Vágní posouzeni Změny č. 2 nebo územního opatřeni AOV83 je naprosto nedostatečné. Podatel se domnívá, že vadné posouzení dopadů VTE může mít nejen přímý vliv na jeho zdraví včetně psychické pohody, ale také to může ovlivnit socioekonomický rozvoj obce, ve které žije. Podatel ještě připomíná, že nedošlo ke kumulativnímu zhodnoceni vlivů v důsledku vymezeni tří AOV v těsné blízkosti (AOV82, AOV83 a AOV84). **4. Zanedbatelné pozitivní vlivy vymezení AO** V odůvodnění Změny č. 2 ani územního opatření není možné dohledat vyčísleni přínosu AOV83 pro sníženi energetické závislosti anebo sníženi produkce CO,. Ve vyhodnnoceni vlivů územního opatřeni AOV83 se ale uvádí k pozitivním vlivům (přínosům) vymezeni AOV a realizace VTE: ,,Zanedbatelný až mírně pozitivní vliv k ochraně klimatu uplatnění AO se uplatní v globálním měřítku, tedy i z hlediska přeshraničního působení" V dokumentaci Změny č. 2 a územního opatřeni je tedy přiznáno, že přínosy VTE realizovaných v AOV83 budou zanedbatelné, byt' chybí konkrétní čísla. V takové situaci není pochopitelné, jak mohl zájem na vymezení AOV83 převážit nad ostatními konkrétně specifikovanými veřejnými zájmy, které naopak výstavba vte ovlivni výrazně (byť to nekvalitně zpracované vyhodnocení Změny Č. 2 a územního opatřeni nepřiznává). Dále se ve vyhodnoceni územního opatřeni AOV83 uvádí: uVliVy na ovzduší v době výstavby zanedbatelné	strukturou požadavkům obsaženým v příloze č. 4 stavebního zákona, včetně posouzení kumulativních a synergických vlivů. Ve VVURÚ (včetně SEA) byly posuzovány akcelerační oblastí, nikoliv konkrétní záměry, a podrobnost odpovídá měřítku ÚRP a územních opatření. Vymezení akcelerační oblasti v ÚRP nezakládá právo na výstavbu VTE ani nevylučuje jiné využití území. Při vymezení akceleračních oblastí nelze předjímat konkrétní technické parametry či přesné umístění záměrů OZE. Obavy z negativních vlivů hluku a stroboskopického efektu řeší podmínky stanovené ve všech územních opatřeních pro akcelerační oblasti pro VTE, které ukládají zpracování hlukové studie, studie působení stroboskopického efektu, včetně minimalizace shadow flicker efektu. V případě, že by záměr nesplňoval zákonné hygienické limity (nařízení vlády č. 272/2011 Sb., o ochraně zdraví před nepříznivými účinky hluku a vibrací) a současně podmínky v územním opatření, nemůže být povolen. Jedním z podkladů pro zpracování Z2 ÚRP byl dokument *Akcelerační oblasti, předvýběr ploch k výstavbě VTE, Screening území ČR z hlediska ochrany krajinného rázu* (Roman Bukáček, Simona Vondráčková, 2025). Při vymezování akceleračních oblastí byl krajinný ráz dále prověřován, a to s ohledem na hodnoty území. Vlivy na krajinný ráz pak byly dále vyhodnoceny v rámci VVURÚ, a to jak z hlediska navrhovaného souboru akceleračních oblastí jako celku, tak pro jednotlivá území v kartách akceleračních oblastí, které obsahují i mapy viditelnosti (Příloha SEA). Podmínky v územních opatřeních pak dále omezují barevné řešení doprovodných staveb a rozsah trvalých terénních úprav. Samotný způsob vymezení akceleračních oblastí na základě podkladů (biologická posouzení, mapy citlivosti ptáků vůči výstavbě VTE zpracované ČSO, území významná pro netopýry dle podkladů ČESON, biotopy zvláště chráněných druhů velkých savců a další) a nařízení vlády č. 507/2025 Sb. minimalizuje vliv na složky životního prostředí. Pro všechny akcelerační oblasti jsou současně pořizována územní opatření, která obsahují opatření stanovená na základě biologických posouzení. Tato opatření dále zmírňují negativní vlivy, které nebylo možné vyloučit vymezením akcelerační oblasti. Podmínky v územních opatřeních zahrnují ochranu prvků lokálního ÚSES a všech biokoridorů, ochranu biotopů, ZPF a PUPFL, dále povinnost biologického dozoru, monitoring mortality ptáků a netopýrů, detekční systémy a další podmínky specifické vzhledem ke konkrétní akcelerační oblasti.

Poř. č.	Připomínkové místo	Číslo jednací	Článek	AO	Připomínka	Vyhodnocení
					(prašnost při přesunu zemin, emise ze spalováni PHM, sekundární prašnost), v době provozu mírně pozitivní z důvodu náhrady spalovacích zdrojů při výrobě el. energie." Vzhledem k tomu, že se ve vyhodnoceni uvádí, že vliv AOV83 na ochranu klimatu bude zanedbatelný, bude logicky zanedbatelný rozsah, ve kterém VTE realizované v AOV83 nahradí spalovací zdroje. Změna č. 2 ani územní opatření tento závěr nevyvrací, neobsahuji totiž vyčíslení toho, v jak velkém rozsahu VTE realizované v AOV83 nahradí spalovací zdroje a jaký přesně vliv bude mít tato náhrada na cíle sledované Změnou č. 2, tedy snIženi energetické závislosti ČR a sníženi produkce CO2. Je také třeba řádně vyhodnotit, proč těchto cílů nelze dosáhnout jinými způsobí (zvýšeni počtu bloků JEDU, popř. JETE, rozvoj vodíkové infrastruktury v souladu s Vodíkovou strategii ČR, větší důraz na rozvoj FVE). Proto ani blíže nespecifikovaná náhrada spalovacích zdrojů není důvod, proč by měl zájem na vymezení AOV83 převážit nad jinými zájmy v území. **5. Výška VTE a rozloha AO** Ve Změně č. 2 ani v územním opatřeni pro AOV83 není vysvětleno, proč byla zvolena právě tato rozloha AO a proč má AOV právě tyto konkrétní hranice a proč právě toto vymezeni AOV povede ke splněni cílů Změny č. 2. jinými slovy není vysvětleno, proč nemůže být AO vymezena jiným způsobem tak, aby kupř. byly VTE umisťovány v dostatečné vzdálenosti od zastavěného území a zastavitelných ploch podle územních plánů (min 1,5 km) a není porovnáno, zda by toto jiné vymezení AOV třeba také nevedlo ke splněni cilů Změny č. 2. Podatel se domnívá, že to ale vzhledem k nespecifičnosti cílů Změny č. 2 není ani možné, proto by také vůbec neměla být aov83 vymezena. **6.Hluková zátěž, vibrace a stroboskopický efekt** Podatel zásadně nesouhlasí s tím, že Změna č. 2 ani příslušné územní opatření vůbec neřeší negativní dopady hluku. Hluk totiž Změna č. 2 chápe jako normální integrální součást VTE, bez které to prostě nejde a je třeba se s tím smířit. Tento přistup nejlépe demonstruje přirovnáni hluku z VTE k v podstatě příjemnému ,,šumění |esa': které mohou zaregistrovat jen neurotické osoby. Podatel se proto domnívá, že hlukové vlivy nebyly zhodnoceny a ve skutečnosti to ani není možné bez znalosti konkrétního projektu. Podatel zdůrazňuje, že nepovažuje za dostatečné, aby byla hluková zátěž řešena až v hlukové studii zpracované investorem. Takový přistup není schopný zajistit reálnou ochranu lidského zdraví. Podatel dále nesouhlasí s tím, že vůbec nedošlo k posouzeni vlivů infrazvuku, nIzkofrekvenčniho hluku a vibraci, ačkoliv odborné studie upozorňují na rizika spojená s těmito doprovodnými jevy provozu VTE. Podatel se domnívá, že nebyl ani řádně zhodnocen vliv vibraci na nemovitosti. Stejně tak nebyl řádně posouzen z hlediska vlivů tzv. stroboskopický efekt, kdy se posouzeni zejména nezaměřilo na obtěžující dopady stroboskopického efektu. **7.Vlivy na krajinný ráz** Větrné elektrárny mají zásadní vlivy na krajinný ráz. Ve Vyhodnoceni vlivů územního opatření AOV83 se uvádí: ,,Z analýzy viditelnosti vyplývá, že hodnocené území se vyznačuje vysokou koncentraci kulturně-historických hodnota zároveň velmi citlivým vztahem ke krajině Kokořínska a k ikonické dominantě Bezdězu. V bezprostředním okolí se uplatňuje kostel Nanebevzetí Panny Marie, kostel Sv. Jakuba Většího, fara, kaple Nejsvětější Trojice, zámek a historická venkovská zástavba. Ve vzdálenosti do 2 km navazuji kostel Sv. Martina, radnice, sokolovna a další objekty utvářej/cl obraz sídla. V širším území do 5 km a 15 km se pak prosazuje mimořádně bohatý soubor památek, včetně hradu Kokořín, hradu Houska, hradišť, kostelů, tvrzí, zámků a historických areálů. Rozhoduj/c/ hodnotou je zde ochrana vnitřníscenérie Kokořínska a nerušených výhledů na Bezděz. Současně je třeba zachovat obraz Mšena a jeho historického jádra v krajině, včetně vazeb na příjezdové komunikace, turistické trasy a další frekventovaná místa, odkud se uplatňuji ikonické	

Poř. č.	Připomínkové místo	Číslo jednací	Článek	AO	Připomínka	Vyhodnocení
					pohledy na město i na širší krajinný rámec. Bezděz zde nepůsobí jen jako vzdálená dominanta, ale jako jeden z hlavních určuj/c/ch prvků krajinné identity celého prostoru." Jak je možné, že všechny tyto vlivy jsou hodnoceny jako zanedbatelné, když přitom VTE budou představovat novou dominantu, která jednoznačně výrazně ovlivní krajinu, to není ve Změně Č. 2 ani v územním opatření vysvětleno. Vliv vte na krajinný ráz bude mít ještě další dopady - již napořád bude hodnota krajinného rázu snížena, takže bude možné do území umisťovat i další záměry, které by jinak kvůli ochraně krajinného rázu nebyly přípustné. **8. Další negativní vlivy AOV83:** Prostor pro individuální připomínky: lze doplnit např. obavy z negativního vlivu vymezení AOV na zvířata, na ekosystémy, na vodní poměry v území, na zemědělský půdní fond, na ekosystémy... 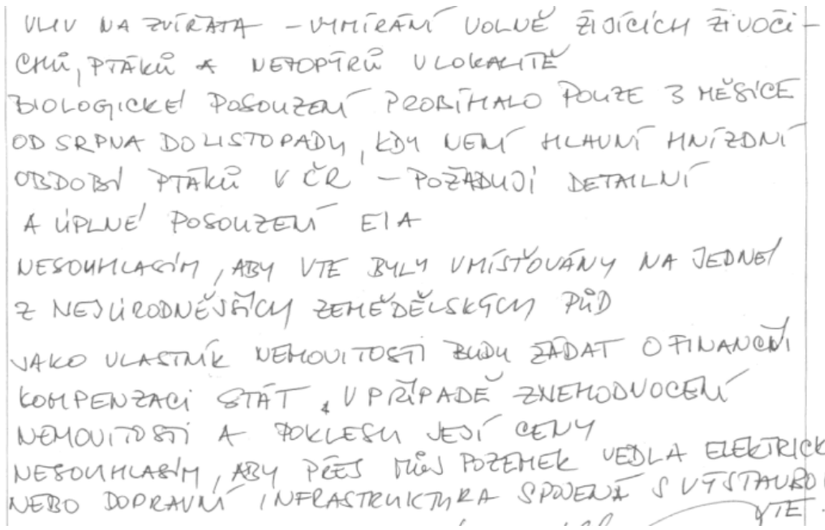
9325.	Petr Bodlák	MMR-46619-2026-81	99czzp	AOV94	Připomínky k AOV94 Moštěnice Vymezení AOV94 Moštěnice v rámci Změny č. 2 Územního rozvojového plánu České republiky není odůvodněno z hlediska věcného, procesního ani ústavního. Pokud změna Z2 ÚRP obsahuje odůvodnění, jedná se často o velmi povrchní a vágní formulace, popř. odložení řešení do další fáze řízení. Nelze pominout, že vágní odvodnění se týká vágně vymezeného záměru, kdy konkrétní dopady a zásahy do všech shora zmíněných práv lze relevantně posoudit pouze v kontextu konkrétního návrhu na realizaci. Na základě odůvodnění Z2 ÚRP nelze dojít k závěru, zda zásahy, ke kterým realizací záměru dojde (odůvodnění ani nedefinuje všechny, ani je nehodnotí), jsou skutečně vyváženy veřejným zájmem a případně v jaké míře, a dále, zda případně lze negativní vlivy záměru omezit a jak konkrétně. **Vyloučení AOV94 z návrhu je jediným zákonným postupem.** Podatel navrhuje, aby z návrhu Změny č. 2 Územního rozvojového plánu ČR byla akcelerační oblast AOV94 Moštěnice vyloučena, a opatření obecné povahy pro AOV94 Moštěnice bylo zrušeno.	**Akceptováno.** Akcelerační oblast AOV94 Moštěnice byla vypuštěna.

Poř. č.	Připomínkové místo	Číslo jednací	Článek	AO	Připomínka	Vyhodnocení
					S ohledem na § 172 odst. 5 zákona č. 500/2004 Sb.správního řádu podatel výslovně požaduje písemné vypořádání každé jednotlivé z výše uvedených připomínek, přičemž jednotlivé připomínky a jejich podrobné odůvodnění zašle podatel v navazujících podáních.	
9326.	Veselka Jan	MMR-46621-2026-81	99cm	AOV29	Věc: Připomínky obyvatele obce Rakov k opatření obecné povahy pro akcelerační oblast aov29 Býškovice (větrné elektrárny) vydávanému vládou České republiky podle zákona Č. 249/2025 Sb. (ZOZE) II. Zdravotní rizika - nedostatečný odstup a absence hodnocení vlivu na zdraví Opatření obecné povahy pro AOV29 nestanoví žádný minimální odstup větrných elektráren (dále VTE) od obydlení. Zákonem Č. 249/2025 Sb. (ZOZE), jenž transponuje směrnici REED III (2023/2413), bylo současně zrušeno původně navržené omezení minimálního odstupu. V důsledku toho mohou být VTE O výšce až 200 m a instalovaném výkonu až 321 MNV umístěny pouze 500 metrů od obytných budov, tedy i od nemovitostí podavatele ve Všechovicích, přičemž zákon č. 249/2025 Sb. žádný minimální odstup nestanoví. Tato vzdálenost je z hlediska ochrany zdraví zcela nedostatečná. Nemovitost podavatele leží v bezprostřední dosažitelnosti plánované akcelerační oblasti. Podavatel upozorňuje na následující vědecky podložená zdravotní rizika: · Nízkofrekvenční hluk a unfrazvuk: Větrné elektrárny generují nízkofrekvenční hluk a infřazvuk, které pronikají stavebními konstrukcemi a nelze je standardními opatřeními účinně tlumit. Expozice těmto emisím je spojena s poruchami spánku, chronickým stresem a kardiovaskulárními onemocněními (WHO Environmental Noise Guidelines, 2018; Mattsson/Uppsala University, Applied Acoustics, 2026). · Shadow flicker (strobosEopický efekt): Blikající stín rotoru může způsobovat bolesti hlavy, epileptiformní reakce a r:evolnost u citlivých osob, zejména dětí a starších lidi. · Vizuální a psychologický stres: Dominantní stavby o výšce až 200 m v bezprostřední blízkosti bydlení způsobují dlouhodobý psychologický stres, který je uznávaným zdravotním rizikovým faktorem. Opatření obecné povahy sice v bodě 3.1 písm. k) ukládá zpracovat hlukovou studii - nicméně tato povinnost je odložena až na navazující řízení dle stavebního zákona, tedy až po vymezení akcelerační oblasti. Tuto posloupnost považuji za nepřípustnou: hodnocení vlivu na zdraví (Health Impact Assessment, HLA) mělo být provedeno již před vymezením akcelerační oblasti, nikoli až při povolování konkrétního záměru. Tento postup je v rozporu se zásadou předběžné opatrnosti zakotvenou v ČI. 191 odst. 2 Smlouvy o fungování EU a v § 2 odst. 4 zákona č. 258/2000 Sb., o ochraně veřejného zdraví. Opatření obecné povahy bylo vydáno, aniž by bylo provedeno kumulativní posouzení vlivů na Životní prostředí (EIA) zahrnující souběžné působení všech plánovaných VTE v akcelerační oblasti spolu s ostatními existujícími zdroji hluku, vibrací a elektromagnetického záření v regionu. To je v rozporu s požadavky směrnice Evropského parlamentu a Rady 2011/92/EU o posuzování vlivů na životní prostředí. Výrazné zkrácení lhůty pro vyjádření dotčených obcí a veřejnosti porušuje Aarhuskou úmluvu a právo na spravedlivý proces ve smyslu ČI. 36 Listiny základních práv a svobod. ČI. 15b směrnice REED III vyžaduje, aby akcelerační oblasti byly vymezovány v územích, kde se neočekává významný dopad na životní prostředí. Navrhovaná oblast AOV29 Býškovice tento požadavek nesplňuje. Upozorňuji, že vláda schválením akcelerační oblasti o celkovém výkonu 321 mw v těsné blízkosti obydlí bez náležitého posouzení vlivu na zdraví porušuje ČI. 31 Listiny základních práv a svobod.	**Akceptováno.** Akcelerační oblast AOV109 Lukoveček byla vypuštěna

Poř. č.	Připomínkové místo	Číslo jednací	Článek	AO	Připomínka	Vyhodnocení
					Upozorňuji, že zkrácení lhůty pro vyjádření dotčených obcí a veřejnosti porušuje Aarhuskou úmluvu a právo na spravedlivý proces ve smyslu Čl. 36 Listiny základních práv a svobod. **IV. Požadavky podavatele jako obyvatel obce Rakov :** · nevydat opatření obecné povahy pro aov29 Býškovice v předloženém znění, nebo alternativně " vyjmout katastrální území Všechovice z vymezení akcelerační oblasti AOV29; · stanovit minimální odstup VTE od obytných budov v akcelerační oblasti na nejméně 2 000 m, a to s ohledem na plánovaný výkon 321 MW, výšku až 200 m a zdravotní rizika nízkofrekvenčního hluku a infrazvuku dokumentovaná mimo jiné v doporučeních WHO Environmental Noise Guidelines (2018) a metodice prof. Mattssona (Uppsala University, Applied Acoustics, 2026); · přerušit vydání opatření obecné povahy do doby splnění procesních podmínek, tj. do provedení posouzení vlivů na veřejné zdraví (HIA) a kumulativního posouzeni EIA za plné účasti Ministerstva zdravotnictví ČR; vyjádření EK · prodloužit lhůtu pro vyjádření obcí a veřejnosti a v místě uspořádat veřejné projednání záměru; · doplnit do opatření závazné emisní limity hluku, stroboskopického efektu a infrazvuku platné přímo v akcelerační oblasti jako podmínku umístění záměrů OZE, nikoli až v navazujícím řízení; doplnit povinnost měřit a modelovat hodnoty infrazvuku metodikou odpovídající standardům navrženým prof. Mattssonem (SoundSim360 nebo ekvivalentní, Uppsala University, Applied Acoustics, 2026);	
9327.	Veselka Jan	MMR-46625-2026-81	99cm 99cn 99co	AOV29 AOV30 AOV31	Věc: Připomínky k opatřeni obecné povahy pro akcelerační oblast AOV 29 Býškovice, aov 30 Kunovice, AOV 31 Kelč (větrné elektrárny) vydávanému vládou České republiky podle zákona č. 249/2025 Sb. (ZOZE) **II. Předmět a rozsah připomínky** Podatel podává připomínku proti vymezení a obsahu akcelerační oblasti AOV 29, 30, 31 v Změně č. 2 Územního rozvojového plánu a vydání územního opatření o podmínkách záměrů OZE v této oblasti. Připomínka se opírá o následující skutečnosti a právní důvody: a) těsná prostoroVá blízkost AOV 29, 30, 31 k Ptačí oblasti Hostýnské vrchy (CZ0721020) a nepřímé ohrožení jejích kvaliňkačních druhů, b) funkční využivjní zemědělské krajiny AOV 29, 30, 31 druhy chráněnými v ptačí oblasti při lovu mimo lesní komplex, C) riziko narušení ekologické rovnováhy eliminaci predátorů z krajiny, d) absence řádného posouzení vlivů na soustavu Natura 2000 dle § 45i zákona č. 114/1992 Sb., e) porušení principu předběžné opatrnosti a judikatury Soudního dvora EU. **III. Skutkový stav** **III.1 Ptačí oblast Hostýnské vrchy CZ0721020 a její kvalifikační druhy** Ptačí oblast Hostýnské vrchy (CZ0721020) byla vyhlášena nařízením vlády č. 684/2004 Sb. jako součást soustavy Natura 2000. Kvalifikačními druhy, pro jejichž ochranu byla ptačí oblast zřízena, jsou mimo jiné: · Strakapoud bělohřbetý (Dendrocopos leucotos) - druh vázaný na přirozené a přirozené blízké lesní porosty s vysokým podílem odumřelého dřeva; indikátor pralesovitého charakteru lesních komplexů Hostýnských vrchů, · Lejsek malý (Ficedula parva) - lesní druh závislý na zachovalé struktuře starých listnatých porostů, III.2 Funkční vazba dravců na zemědělskou krajinu AOV 29, 30, 31	**Akceptováno částečně** Akcelerační oblast AOV31 Kelč byla zmenšena. Vymezení akceleračních oblastí proběhlo na základě biologického posouzení konkrétních území podle § 11 odst. 3 resp. 4 ZOZE, jehož výsledky spolu s výsledky vyhodnocení vlivů na životní prostředí (SEA, Příloha č. 5 k odůvodnění Z2 ÚRP) byly zapracovány do návrhu Z2 ÚRP. Návrh Z2 ÚRP a jeho odůvodnění, návrh souvisejících územních opatření a jejich odůvodnění obsahují náležitosti v souladu s příslušnými právními předpisy, včetně správního řádu, stavebního zákona a dalších. Zpracování VVURÚ odpovídá obsahem i strukturou požadavkům obsaženým v příloze č. 4 stavebního zákona, včetně posouzení kumulativních a synergických vlivů, vlivů na zdraví a hodnocení nulové varianty (platné znění ÚRP) vůči variantě navrhované (Z2 ÚRP). Zadání Z2 ÚRP schválené Vládou ČR nepožadovalo jiná variantní řešení. Ustanovení § 4 odst. 3 ZOZE a čl. 15c směrnice RED III sice upřednostňují brownfieldy a degradované plochy, avšak nevylučují vymezení akcelerační oblasti na jiných pozemcích. Vymezení výhradně na degradovaných plochách nebylo s ohledem na prostorové nároky technologie větrných elektráren proveditelné. Samotný způsob vymezení akceleračních oblastí na základě podkladů (biologická posouzení, mapy citlivosti ptáků vůči výstavbě VTE zpracované ČSO, území významná pro netopýry dle podkladů ČESON, biotopy zvláště chráněných druhů velkých savců a další) a nařízení vlády č. 507/2025 Sb. minimalizuje vliv na složky životního prostředí. Pro všechny akcelerační oblasti jsou současně pořizována územní opatření, která obsahují opatření stanovená na základě biologických

Poř. č.	Připomínkové místo	Číslo jednací	Článek	AO	Připomínka	Vyhodnocení
					Zásadním ekologickým faktem, který nebyl při vymezení AOV 29, 30, 31 náležitě zohledněn, je skutečnost, že dravci hnjzdĺcĺ v lesním komplexu Hostýnských vrchů - zejména včelojed lesní, ale i moták pochop (Circus aeruginosus) a káně lesní (Buteo buteo) - opouštějí les za účelem lovu a pravidelně využívají otevřenou zemědělskou krajinu v okolí, do níž zasahuje akcelerační oblast AOV 29, 30, 31 . Včelojed lesní loví primárně čmeláky, vosy a jejich larvy na loukách, pastvinách a zemědělských plochách v okruhu až 5-7 km od hnízdiště (Bijlsma, 1993; BirdLife International, 2022). Toto lovecké teritorium se prokazatelně překrývá s plochami AOV 29, 30, 31 . Větrné elektrárny výšky až 200 m (podmínka a) územního opatření) představují pro tyto ptáky při návratu do lesního komplexu a při průzkumném letu nad zemědělskou krajinou smrtelné riziko kolize. Moták pochop a káně lesní jsou statisticky nejčastěji zaznamenávanými oběťmi větrných elektráren v Evropě. Databáze mortality ptáků u VTE vedená Tobiasem Důrrem (Landesamt fůr Umwelt Brandenburg, průběžně aktualizováno) dokládá pro káně lesní a motáka pochopa stovky potvrzených kolizi ročně napříč Evropou. **III.3 Narušení ekologické rovnováhy - predátoři jako regulátor krajiny** Eliminace nebo výrazné sníženi populací dravců v důsledku mortality na VTE nepředstavuje izolovaný problém týkající se konkrétních jedinců. Dravci plní v zemědělské krajině nenahraditelnou regulační funkci - kontroluji populace drobných savců (hraboše polního, myšice), škodlivého hmyzu a dalších druhů. Narušení této regulace vede k nekontrolovanému přemnožení nižších trofických úrovní potravního řetězce, ztrátám zemědělské produkce a celkové destabilizaci ekosystému. Tento nepřímý dopad VTE na integritu ptačí oblasti - skrze funkční ekologické vazby mezi lesním komplexem a okolní krajinou - nebyl v územním opatřeni pro AOV31 posouzen. **IV. Právní argumentace** IV.1 Porušeni ČI. 15b směrnice RED III (EU) 2023/2413 Článek 15b směrnice RED III ukládá, aby akcelerační oblasti pro OZE byly vymezeny tak, aby byl vliv na životní prostředí minimalizován a aby byly vyloučeny střety s citlivými oblastmi soustavy Natura 2000. Ptačí oblast Hostýnské vrchy a její funkční ekosystém sahající do zemědělské krajiny AOV 29, 30, 31 představují právě takovou citlivou oblast. Tato podmínka při vymezeni AOV 29, 30, 31 splněna nebyla. **IV.2 Absence posouzeňí vlivů na Naturu 2000 - § 45i zákona č. 114/1992 Sb.** Dle § 45i zákona č. 114/1992 Sb. musí být každý plán nebo záměr, který by mohl mít samostatně nebo ve spojení s jinými záměry nebo plány významný vliv na území evropsky významné lokality nebo ptačí oblasti, předmětem hodnocení jeho důsledků (appropriate 'assessment dle ČI. 6 odst. 3 směrnice 92/43/EHS). Pořizovatel nedoložil, že bylo toto posouzení provedeno a že bylo vydáno souhlasné stanovisko orgánu ochrany přírody vylučující s dostatečnou jistotou významný negativní vliv na kvalifikační druhy PO Hostýnské vrchy. **IV.3 Judikatura Soudního dvora EU** Soudní dvůr EU ve věci C-127/02 Waddenzee (2004) stanovil, že příslušné orgány mohou záměr schválit pouze tehdy, pokud se přesvědči, že záměr nepříznivě neovlivní celistvost dotčené lokality - a to při aplikaci principu předběžné opatrnosti, tj. i tehdy, pakud existuje vědecká nejistota ohledně takového vlivu.	posouzení. Tato opatření dále zmírňují negativní vlivy, které nebylo možné vyloučit vymezením akcelerační oblasti. Podmínky v územních opatřeních zahrnují ochranu prvků lokálního ÚSES a všech biokoridorů, ochranu biotopů, ZPF a PUPFL, dále povinnost biologického dozoru, monitoring mortality ptáků a netopýrů, detekční systémy a další podmínky specifické vzhledem ke konkrétní akcelerační oblasti.

Poř. č.	Připomínkové místo	Číslo jednací	Článek	AO	Připomínka	Vyhodnocení
					Ve věci C-258/11 Sweetman (2013) Soudní dvůr upřesnil, že pojem "narušení integrity lokality" zahrnuje i nepřímé vlivy a vlivy přesahující hranice lokality, pokud zasahuji druhy nebo biotopy, pro jejichž ochranu byla lokalita zařazena do soustavy Natura 2000. Ve věci C-674/17 Tapiola (2019) pak Soudní dvůr potvrdil povinnost posuzovat kumulativní vlivy záměrů na chráněné druhy. Tyto závěry jsou přímo aplikovatelné na posuzovaný případ: nepřímý vliv větrných elektráren AOV 29, 30, 31 na druhy hnízdící v po Hostýnské vrchy, avšak lovící v prostoru akcelerační oblasti, představuje vliv přesahující hranice ptačí oblasti, který měl být předmětem řádného posouzeni. **IV.4 Princip předběžné opatrnosti** Princip předběžné opatrnosti zakotvený v ČI. 191 odst. 2 Smlouvy o fungování EU a promítnutý do § 2 odst. 4 zákona č. 114/1992 Sb. vyžaduje, aby v situaci vědecké nejistoty ohledně závažnosti potenciálních dopadů na chráněné druhy byl zvolen postup, který těmto dopadům předchází. Skutečnost, že územní opatřeni pro AOV 29, 30, 31 obsahuje podmínky pro monitoring mortality ptáků , svědčí o tom, že pořizovatel sám tyto negativní dopady předpokládá. Reaktivní monitoring po zahájeni provozu nemůže nahradit preventivní posouzení přijatelnosti záměru. **V. Petit** S ohledem na výše uvedené podatel navrhuje: 1. Vypustit akcelerační oblast AOV 29, 30, 31 ze Změny č. 2 ÚRP v celém rozsahu, anebo 2. Zásadně zmenšit rozsah AOV 29,30, 31 tak, aby části nacházející se v loveckých teritoriích dravců hnízdících v po Hostýnské vrchy (CZ0721020), tj. zejména části do vzdálenosti 7 km od hranice ptačí oblasti, byly z akcelerační oblasti vyňaty **VI. Závěr** Podatel trvá na tom, že vymezení akcelerační oblasti AOV31 Kelč v navržené podobě je v rozporu s ČI. 15b RED III, s § 45i zákona č. 114/1992 Sb., s judikaturou Soudního dvora EU ve věcech Waddenzee, Sweetman a Tapiola, a s principem předběžné opatrnosti. Bez řádného posouzení Natury 2000 zahrnujícího nepřímé vlivy na druhy opouštějící lesní komplex Hostýnských vrchů za potravou do prostoru akcelerační oblasti a bez zohlednění rizika narušeni ekologické rovnováhy v krajině eliminaci predátorů, nemůže být tato akcelerační oblast v ÚRP zachována.	
9328.	Katka Bodláková	MMR-46629-2026-81	99czzp	AOV94	**PETICE PROTI ZAŘAZENÍ LOKALITY AOV94 MOŠTĚNICE** **DO NÁVRHU ÚZEMNÍHO ROZVOJOVÉHO PLÁNU ČR (VĚTRNÉ ELEKTRÁRNY)** My, níže podepsaní obyvatelé dotčených obcí (zejména obce v okolí lokality AOV94 Moštěnice – např. Čeložnice, Moravany u Kyjova, Ježov, Skalka, Labuty, Vřesovice, Hýsly a další), vyjadřujeme nesouhlas se zařazením této lokality mezi oblasti určené pro výstavbu větrných elektráren. **CO POŽADUJEME:** Žádáme, aby lokalita AOV94 Moštěnice nebyla zahrnuta do Územního rozvojového plánu ČR a aby byl tento záměr z návrhu zcela vypuštěn. **HLAVNÍ DŮVODY NESOUHLASU:** • Negativní dopady na zdraví a kvalitu bydlení (hluk, stroboskopický efekt) • Zásah do krajinného rázu podhůří Chřibů • Zábor zemědělské půdy • Dopady na ptactvo a další živočichy • Dopady na netopýry (kolize s rotory, narušení prostředí)	**Akceptováno.** Akcelerační oblast AOV94 Moštěnice byla vypuštěna

Poř. č.	Připomínkové místo	Číslo jednací	Článek	AO	Připomínka	Vyhodnocení
9329.	Lauda Tomáš	MMR-46630-2026-81	99czzg	AOV83	Podatel nesouhlasí s vymezením akcelerační oblasti AOV83 a žádá, aby tato akcelerační oblast nebyla ve Změně č. 2 Územního rozvojového plánu vymezena a aby nebylo vydáno územní opatření AOV83. **Odůvodněni uplatněné připominky.** **1.Direktivní vymezeni AOV** podatel namítá, že není nezbytné (a neplyne to ani ze směrnice EU RED III), aby akcelerační oblasti pro VTE (dále jen ,,AOV") byly vymezeny direktivně na celostátní úrovni. je naprosto dostačujIcI, když by Změna č. 2 Územního rozvojového plánu (dále jen ,,Změna č. 2°') dala obcím povinnost, aby prověřily možnosti vymezeni AOV 1 v územních plánech. Na základě tohoto pokynu by samosprávy znalé místních poměrů po dohodě s občany vymezily vhodné lokality pro VTE. Díky tomu by byly zohledněny s potřebnou pečlivostí a v nutné podrobnosti zásahy do veřejných zájmů, které není možné na úrovni Změny č. 2 zhodnotit, neboť to její velké měřítko neumožňuje. **2. Diskriminační vymezeni AOV** Ve Změně č. 2 ÚRP není dostatečně vysvětleno, proč je třeba vymezit akcelerační oblasti právě tak, jak to činí Změna č. 2, jinými slovy není pochopitelné, proč právě počet AOV, se kterým Změna č, 2 počítá, povede ke splnění klimatických a energetických cIlů a proč vymezeni jiné oblasti již není zapotřebí nebo proč by klimatické a energetické cíle nemohly být plněny i bez AOV83, když není ke splněni těchto cIlů (které ani nejsou ve Změně č. 2 specifikovány) zapotřebí ani o jednu AOV vÍce. Lokalita, kde je AOV83 přitom není nijak výjimečná z hlediska potenciálu pro VTE (nebo alespoň není ve Změně č. 2 přesvědčivě popsáno, proč se AOV83 svým větrným potenciálem tak výrazně odlišuje od dalších oblastí, kde AOV vymezeny nebyly). Lze tedy předpokládat, že existujíi jiné shodné oblasti, kde však z nejasných důvodů AOV nebyly vymezeny. To považuje podatel za diskriminační. Diskriminovány jsou i samosprávy, na jejichž území jsou AOV vymezeny. Vymezeni AOV totiž představuje jakousi stavební uzávěru, kdy obec nemůže v dotčeném území měnit územní plán podle svých potřeb, ale musí respektovat vymezenou AOV. Vedle toho pak nebudou investoři VTE motivováni, aby s obci uzavřeli férovou plánovací smlouvu a poskytli obci a jejím občanům dostatečné kompenzace za negativní dopady provozu VTE. Záměry VTE povolované v AOV totiž budou protežovány a jejich výstavba výrazně usnadněna. Tato diskriminace přímo ovlivňuje i občany samospráv. **3. Nedostatečné posouzeni vlivů** Vymezeni AOV s největší pravděpodobností povede k tomu, že záměry VTE v nich umisťované budou upřednostňovány a nedojde už nikdy k řádnému posouzení jejich negativních dopadů na životní prostředí, na zdraví a životy lidi. Proto by mělo být vyhodnoceni vlivů Změny č. 2 a územního opatřeni pro AOV83 extrémně podrobné a kvalitní, prakticky na úrovni EIA. Překážkou pro takové podrobné posouzeni je ale fakt, že je měřítko Územního rozvojového plánu příliš velké a neumožňuje skutečně posoudit dopady vymezení AOV(jiné by to bylo na úrovni územního plánu, resp. v procesu EIA se znalostí konkrétního záměru). Vzhledem k tomu, že na vymezeni akceleračních oblastí naváže zrychlené a zjednodušené povolovací řízeni před Dopravním a energetickým stavebním úřadem (DESÚ), v rámci kterého bude úřad prakticky pouze ověřovat, zda jsou záměry v souladu s vágními a nicneřlkajlmi podmínkami územního opatřeni AOV83. V souladu s těmito obecnými podmínkami ale budou téměř jakékoliv záměry, což znamená, že vlivy VTE realizovaných v AOV83 nebudou nikdy reálně posouzeny. Podatel se domnívá, že je nezbytné, aby všechny vlivy VTE byly skutečně a podrobně posouzeny. Vágní posouzeni Změny č. 2 nebo územního opatřeni AOV83 je naprosto nedostatečné. Podatel se domnívá, že vadné posouzení dopadů VTE může mít nejen přímý vliv na jeho zdraví včetně psychické pohody, ale také to může ovlivnit socioekonomický rozvoj obce, ve které žije.	**Akceptováno částečně** Akcelerační oblast AOV83 Chorušice byla zmenšena. Akcelerační oblasti byly vymezeny na celostátní úrovni v Z2 ÚRP na základě Zadání Z2 ÚRP schváleného Vládou ČR. Vymezení akceleračních oblastí proběhlo na základě biologického posouzení konkrétních území podle § 11 odst. 3 resp. 4 ZOZE, jehož výsledky spolu s výsledky vyhodnocení vlivů na životní prostředí (SEA, Příloha č. 5 k odůvodnění Z2 ÚRP) byly zapracovány do návrhu Změny č. 2 ÚRP. Oblasti, u nichž autorizované osoby identifikovaly významné negativní nebo kumulativní vlivy, byly ze Z2 ÚRP vyloučeny (odůvodnění Z2 ÚRP, odst. 32). Zpracování VVURÚ odpovídá obsahem i strukturou požadavkům obsaženým v příloze č. 4 stavebního zákona, včetně posouzení kumulativních a synergických vlivů. Ve VVURÚ (včetně SEA) byly posuzovány akcelerační oblastí, nikoliv konkrétní záměry, a podrobnost odpovídá měřítku ÚRP a územních opatření. Vymezení akcelerační oblasti v ÚRP nezakládá právo na výstavbu VTE ani nevylučuje jiné využití území. Při vymezení akceleračních oblastí nelze předjímat konkrétní technické parametry či přesné umístění záměrů OZE. Obavy z negativních vlivů hluku a stroboskopického efektu řeší podmínky stanovené ve všech územních opatřeních pro akcelerační oblasti pro VTE, které ukládají zpracování hlukové studie, studie působení stroboskopického efektu, včetně minimalizace shadow flicker efektu. V případě, že by záměr nesplňoval zákonné hygienické limity (nařízení vlády č. 272/2011 Sb., o ochraně zdraví před nepříznivými účinky hluku a vibrací) a současně podmínky v územním opatření, nemůže být povolen. Jedním z podkladů pro zpracování Z2 ÚRP byl dokument *Akcelerační oblasti, předvýběr ploch k výstavbě VTE, Screening území ČR z hlediska ochrany krajinného rázu* (Roman Bukáček, Simona Vondráčková, 2025). Při vymezování akceleračních oblastí byl krajinný ráz dále prověřován, a to s ohledem na hodnoty území. Vlivy na krajinný ráz pak byly dále vyhodnoceny v rámci VVURÚ, a to jak z hlediska navrhovaného souboru akceleračních oblastí jako celku, tak pro jednotlivá území v kartách akceleračních oblastí, které obsahují i mapy viditelnosti (Příloha SEA). Podmínky v územních opatřeních pak dále omezují barevné řešení doprovodných staveb a rozsah trvalých terénních úprav. Samotný způsob vymezení akceleračních oblastí na základě podkladů (biologická posouzení, mapy citlivosti ptáků vůči výstavbě VTE zpracované ČSO, území významná pro netopýry dle podkladů ČESON, biotopy zvláště chráněných druhů velkých savců a další) a nařízení vlády č. 507/2025 Sb.

Poř. č.	Připomínkové místo	Číslo jednací	Článek	AO	Připomínka	Vyhodnocení
					Podatel ještě připomíná, že nedošlo ke kumulativnímu zhodnoceni vlivů v důsledku vymezeni tří AOV v těsné blízkosti (AOV82, AOV83 a AOV84). **4. Zanedbatelné pozitivní vlivy vymezení AO** V odůvodnění Změny č. 2 ani územního opatření není možné dohledat vyčísleni přínosu AOV83 pro sníženi energetické závislosti anebo sníženi produkce CO,. Ve vyhodnnoceni vlivů územního opatřeni AOV83 se ale uvádí k pozitivním vlivům (přínosům) vymezeni AOV a realizace VTE: ,,Zanedbatelný až mírně pozitivní vliv k ochraně klimatu uplatnění AO se uplatní v globálním měřítku, tedy i z hlediska přeshraničního působení" V dokumentaci Změny č. 2 a územního opatřeni je tedy přiznáno, že přínosy VTE realizovaných v AOV83 budou zanedbatelné, byt' chybí konkrétní čísla. V takové situaci není pochopitelné, jak mohl zájem na vymezení AOV83 převážit nad ostatními konkrétně specifikovanými veřejnými zájmy, které naopak výstavba vte ovlivni výrazně (byť to nekvalitně zpracované vyhodnocení Změny Č. 2 a územního opatřeni nepřiznává). Dále se ve vyhodnoceni územního opatřeni AOV83 uvádí: uVliVy na ovzduší v době výstavby zanedbatelné (prašnost při přesunu zemin, emise ze spalováni PHM, sekundární prašnost), v době provozu mírně pozitivní z důvodu náhrady spalovacích zdrojů při výrobě el. energie." Vzhledem k tomu, že se ve vyhodnoceni uvádí, že vliv AOV83 na ochranu klimatu bude zanedbatelný, bude logicky zanedbatelný rozsah, ve kterém VTE realizované v AOV83 nahradí spalovací zdroje. Změna č. 2 ani územní opatření tento závěr nevyvrací, neobsahuji totiž vyčíslení toho, v jak velkém rozsahu VTE realizované v AOV83 nahradí spalovací zdroje a jaký přesně vliv bude mít tato náhrada na cíle sledované Změnou č. 2, tedy snIženi energetické závislosti ČR a sníženi produkce CO2. Je také třeba řádně vyhodnotit, proč těchto cílů nelze dosáhnout jinými způsobí (zvýšeni počtu bloků JEDU, popř. JETE, rozvoj vodíkové infrastruktury v souladu s Vodíkovou strategii ČR, větší důraz na rozvoj FVE). Proto ani blíže nespecifikovaná náhrada spalovacích zdrojů není důvod, proč by měl zájem na vymezení AOV83 převážit nad jinými zájmy v území. **5. Výška VTE a rozloha AO** Ve Změně č. 2 ani v územním opatřeni pro AOV83 není vysvětleno, proč byla zvolena právě tato rozloha AO a proč má AOV právě tyto konkrétní hranice a proč právě toto vymezeni AOV povede ke splněni cílů Změny č. 2. jinými slovy není vysvětleno, proč nemůže být AO vymezena jiným způsobem tak, aby kupř. byly VTE umisťovány v dostatečné vzdálenosti od zastavěného území a zastavitelných ploch podle územních plánů (min 1,5 km) a není porovnáno, zda by toto jiné vymezení AOV třeba také nevedlo ke splněni cilů Změny č. 2. Podatel se domnívá, že to ale vzhledem k nespecifičnosti cílů Změny č. 2 není ani možné, proto by také vůbec neměla být aov83 vymezena. **6.Hluková zátěž, vibrace a stroboskopický efekt** Podatel zásadně nesouhlasí s tím, že Změna č. 2 ani příslušné územní opatření vůbec neřeší negativní dopady hluku. Hluk totiž Změna č. 2 chápe jako normální integrální součást VTE, bez které to prostě nejde a je třeba se s tím smířit. Tento přistup nejlépe demonstruje přirovnáni hluku z VTE k v podstatě příjemnému ,,šumění |esa': které mohou zaregistrovat jen neurotické osoby. Podatel se proto domnívá, že hlukové vlivy nebyly zhodnoceny a ve skutečnosti to ani není možné bez znalosti konkrétního projektu. Podatel zdůrazňuje, že nepovažuje za dostatečné, aby byla hluková zátěž řešena až v hlukové studii zpracované investorem. Takový přistup není schopný zajistit reálnou ochranu lidského zdraví. Podatel dále nesouhlasí s tím, že vůbec nedošlo k posouzeni vlivů infrazvuku, nIzkofrekvenčniho hluku a vibraci, ačkoliv odborné studie upozorňují na rizika spojená s těmito doprovodnými jevy provozu VTE. Podatel se domnívá, že nebyl ani řádně zhodnocen vliv vibraci na nemovitosti.	minimalizuje vliv na složky životního prostředí. Pro všechny akcelerační oblasti jsou současně pořizována územní opatření, která obsahují opatření stanovená na základě biologických posouzení. Tato opatření dále zmírňují negativní vlivy, které nebylo možné vyloučit vymezením akcelerační oblasti. Podmínky v územních opatřeních zahrnují ochranu prvků lokálního ÚSES a všech biokoridorů, ochranu biotopů, ZPF a PUPFL, dále povinnost biologického dozoru, monitoring mortality ptáků a netopýrů, detekční systémy a další podmínky specifické vzhledem ke konkrétní akcelerační oblasti.

Poř. č.	Připomínkové místo	Číslo jednací	Článek	AO	Připomínka	Vyhodnocení
					Stejně tak nebyl řádně posouzen z hlediska vlivů tzv. stroboskopický efekt, kdy se posouzeni zejména nezaměřilo na obtěžující dopady stroboskopického efektu. **7.Vlivy na krajinný ráz** Větrné elektrárny mají zásadní vlivy na krajinný ráz. Ve Vyhodnoceni vlivů územního opatření AOV83 se uvádí: ,,Z analýzy viditelnosti vyplývá, že hodnocené území se vyznačuje vysokou koncentraci kulturně-historických hodnota zároveň velmi citlivým vztahem ke krajině Kokořínska a k ikonické dominantě Bezděžu. V bezprostředním okolí se uplatňuje kostel Nanebevzetí Panny Marie, kostel Sv. Jakuba Většího, fara, kaple Nejsvětější Trojice, zámek a historická venkovská zástavba. Ve vzdálenosti do 2 km navazuji kostel Sv. Martina, radnice, sokolovna a další objekty utvářej/cl obraz sídla. V širším území do 5 km a 15 km se pak prosazuje mimořádně bohatý soubor památek, včetně hradu Kokořín, hradu Houska, hradišť, kostelů, tvrzí, zámků a historických areálů. Rozhoduj/c/ hodnotou je zde ochrana vnitřníscenérie Kokořínska a nerušených výhledů na Bezděz. Současně je třeba zachovat obraz Mšena a jeho historického jádra v krajině, včetně vazeb na příjezdové komunikace, turistické trasy a další frekventovaná místa, odkud se uplatňuji ikonické pohledy na město i na širší krajinný rámec. Bezděz zde nepůsobí jen jako vzdálená dominanta, ale jako jeden z hlavních určuj/c/ch prvků krajinné identity celého prostoru." Jak je možné, že všechny tyto vlivy jsou hodnoceny jako zanedbatelné, když přitom VTE budou představovat novou dominantu, která jednoznačně výrazně ovlivní krajinu, to není ve Změně Č. 2 ani v územním opatření vysvětleno. Vliv vte na krajinný ráz bude mít ještě další dopady - již napořád bude hodnota krajinného rázu snížena, takže bude možné do území umisťovat i další záměry, které by jinak kvůli ochraně krajinného rázu nebyly přípustné. 8. Další negativní vlivy AOV83: Prostor pro individuální připomínky: lze doplnit např. obavy z negativního vlivu vymezení AOV na zvířata, na ekosystémy, na vodní poměry v území, na zemědělský půdní fond, na ekosystémy... NARUŠENÍ KRAJINY A VLIV NA PŘÍRODU.	
9330.	Zdeněk Suchý	MMR-46631-2026-81	99czz 99czza 99czzb 99czzza	AOV73 AOV74 AOV75 AOV106	Dobrý den posílám připomínky k plánovaným akceleračním zónám na Jemnicku.	**Akceptováno částečně.** Akcelerační oblasti AOV73 Jemnice, AOV75 Jiratice AOV106 Dešov byly zmenšeny. Vymezení akceleračních oblastí proběhlo na základě biologického posouzení konkrétních území podle § 11 odst. 3 resp. 4 ZOZE, jehož výsledky spolu s výsledky vyhodnocení vlivů na životní prostředí (SEA, Příloha č. 5 k odůvodnění Z2 ÚRP) byly zapracovány do návrhu Změny č. 2 ÚRP. Návrh Z2 ÚRP a jeho odůvodnění, návrh souvisejících územních opatření a jejich odůvodnění, i vyhodnocení vlivů na udržitelný rozvoj území (VVURÚ) obsahují náležitosti v souladu s příslušnými právními předpisy, včetně správního řádu, stavebního zákona, zákona č. 249/2025 Sb. (ZOZE), zákona č. 114/1992 Sb. (ZOPK), směrnice o ochraně volně žijících ptáků a směrnice o stanovištích.

Poř. č.	Připomínkové místo	Číslo jednací	Článek	AO	Připomínka	Vyhodnocení
					Věc: **PŘIPOMÍNKA K NÁVRHU ZMĚNY Č. 2 ÚZEMNÍHO ROZVOJOVÉHO PLÁNU ČR (§ 97 zák. č. 283/2021 Sb., stavební zákon)** **PŘIPOMÍNKY K VYHODNOCENÍ VLIVŮ NÁVRHU ZMĚNY Č. 2 ÚZEMNÍHO ROZVOJOVÉHO PLÁNU NA UDRŽITELNÝ ROZVOJ ÚZEMÍ** **PŘIPOMÍNKY K NÁVRHŮM JEDNOTLIVÝCH ÚZEMNÍCH OPATŘENÍ K AKCELERAČNÍM OBLASTEM VYMEZENÝM V NÁVRHU ZMĚNY Č. 2 ÚZEMNÍHO ROZVOJOVÉHO PLÁNU** **I. Úvod** V souladu s možností uplatnit připomínky k návrhu Změny č. 2 Územního rozvojového plánu ČR (ÚRP ČR) podávám připomínku k vymezení akceleračních oblastí pro rozvoj výroby energie z větrné energie a rozvoj výroby energie z energie slunečního záření. **Územní opatření k AOV73 Jemnice, AOV74 Lomy, AOV75 Jiratice, AOV 106 Dešov** (dále v textu jako akcelerační oblasti) **Vymezení katastrálních území dotčených připomínkami: Třebětice u Dačic (okres Jindřichův Hradec), Ostojkovice (okres Jindřichův Hradec), Louka u Jemnice (okres Třebíč), Jemnice (okres Třebíč), Lomy u Jemnice (okres Třebíč), Oponešice (okres Třebíč), Třebelovice (okres Třebíč), Mladoňovice na Moravě (okres Třebíč), Budkov (okres Třebíč), Rácovice (okres Třebíč), Bačkovice (okres Třebíč), Radotice (okres Třebíč), Kdousov (okres Třebíč), Kostníky (okres Třebíč), Jiratice (okres Třebíč), Lovčovice (okres Třebíč), Menhartice (okres Třebíč), Kojatice (okres Třebíč), Velký Újezd u Kojatic (okres Třebíč), Dědice (okres Třebíč), Velký Dešov (okres Třebíč), Nové Syrovice (okres Třebíč)** a současně na širší území, které může být navrženým řešením přímo či nepřímo ovlivněno. 1	Ustanovení § 4 odst. 3 ZOZE a čl. 15c směrnice RED III sice upřednostňují brownfieldy a degradované plochy, avšak nevylučují vymezení akcelerační oblasti na jiných pozemcích. Vymezení výhradně na degradovaných plochách nebylo s ohledem na prostorové nároky technologie větrných elektráren proveditelné. Návrh Z2 ÚRP byl projednán s obcemi a veřejností v rámci veřejného projednání. Procesy územního plánování, které byly při pořizování Z2 ÚRP respektovány, jsou dlouhodobě nastaveny stavebním zákonem tak, aby byly v souladu s legislativou EU, včetně Aarhuské úmluvy atd. Do návrhu Změny č. 2 ÚRP byly zapracovány výsledky vyhodnocení vlivů na životní prostředí (SEA, Příloha č. 5 k odůvodnění Z2 ÚRP). Oblasti, u nichž autorizované osoby identifikovaly významné negativní nebo kumulativní vlivy, byly ze Z2 ÚRP vyloučeny (odůvodnění Z2 ÚRP, odst. 32). Zpracování VVURÚ odpovídá obsahem i strukturou požadavkům obsaženým v příloze č. 4 stavebního zákona, včetně posouzení kumulativních a synergických vlivů, vlivů na zdraví a hodnocení nulové varianty (platné znění ÚRP) vůči variantě navrhované (Změna č. 2 ÚRP). Zadání Z2 ÚRP schválené Vládou ČR nepožadovalo jiná variantní řešení. Posouzení vlivů na lokality NATURA 2000 je součástí VVURÚ. Pro všechny akcelerační oblasti jsou současně pořizována územní opatření, která obsahují opatření stanovená na základě biologických posouzení. Tato opatření dále zmírňují negativní vlivy, které nebylo možné vyloučit vymezením akcelerační oblasti. Podmínky v územních opatřeních zahrnují ochranu prvků lokálního ÚSES a všech biokoridorů, ochranu biotopů, ZPF a PUPFL, dále povinnost biologického dozoru, monitoring mortality ptáků a netopýrů, detekční systémy a další podmínky specifické vzhledem ke konkrétní akcelerační oblasti. Při vymezení akceleračních oblastí nelze předjímat konkrétní technické parametry či přesné umístění záměrů OZE. Obavy z negativních vlivů hluku a stroboskopického efektu řeší podmínky stanovené ve všech územních opatřeních pro akcelerační oblasti pro VTE, které ukládají zpracování hlukové studie, studie působení stroboskopického efektu, včetně minimalizace shadow flicker efektu, a také omezují světelné zatížení. V případě, že by záměr nesplňoval zákonné hygienické limity (nařízení vlády č. 272/2011 Sb., o ochraně zdraví před nepříznivými účinky hluku a vibrací) a další požadavky vyplývající z příslušných právních předpisů (např. požární bezpečnost) a současně podmínky v územním opatření, nemůže být povolen. Vymezení akcelerační oblasti v ÚRP nezakládá možnost vyvlastnění ani právo na výstavbu VTE a nevylučuje jiné využití území. Nebylo prokázáno, že by instalace VTE měla významný

Poř. č.	Připomínkové místo	Číslo jednací	Článek	AO	Připomínka	Vyhodnocení
					Připomínku podávám: ☒ jako osoba žijící v dotčeném území ☒ jako vlastník nemovitosti v dotčeném území ☒ jako osoba, která může být dotčena dopady návrhu (např. z hlediska krajiny, životního prostředí či kvality života) ☒ hospodařím na půdě ☐ jiné: Jedná se o území s významnými krajinnými, přírodními a obytnými hodnotami, které nejsou návrhem dostatečně respektovány. V akceleračních zónách bude možno zrychleným a zjednodušeným způsobem povolovat výstavbu větrných elektráren (větrné elektrárny označeny dále v textu také jako VTE). Dopad návrhu na mou osobu spočívá v tom, že: že bude narušena jedinečnost krajinného rázu v lokalitě do které jsem se přistěhoval, tuto lokalitu jsem si vybral právě pro její jedinečnost. VTE hyzdí krajinu, má nepříznivý vliv na přírodu (ptactvo, zvěř), provoz je hlučný. Působení VTE na lidské zdraví není řádně prozkoumáno. Chci, aby mé děti vyrůstaly v krásné, rozmanité krajině do které jsme se přistěhovali, ne v průmyslové zóně na výrobu elektřiny! 1. § 4 odst. 3) zákona 249/2025 Sb. definuje upřednostňované typy ploch pro akcelerační zóny. V zadání změny č.2 NRP požadavek na tvůrce není uveden. V samotné vyhlášce a jejích podpůrných dokumentech tento zákonný požadavek tvůrci změny č.2 nenaplnili. Z těchto důvodů mám za to, že vyhláška není v souladu se zákonem a měla by být zrušena nebo vypracována znovu v souladu s platnými zákony. 2. Mám strach o výrazný propad tržní ceny mých nemovitostí z důvodu jejich umístění blízko VTE. 3. Mám obavy, že mi banka vlivem poklesu tržní ceny nemovitostí nebude chtít financovat stavbu nového domu. 4. Žiji v malebné krajině a případnou výstavbou větrných elektráren (VTE) by byl zničen unikátní krajinný ráz a dálkové pohledy na významné historické a kulturní památky 5. Mám obavy z přílišného hluku VTE a negativního dopadu na mně a mé blízké. 6. Mám obavy, že provozem VTE budu nadměrně obtěžován a sníží se pohoda bydlení, což se negativně projeví na mém zdraví 7. Mám obavy z negativního vlivu VTE na ptactvo a jiné volně žijící živočichy S návrhem týkajícím se Územního opatření k **AOV73 Jemnice, AOV74 Lomy, AOV75 Jiratice, AOV 106 Dešov nesouhlasím** a požaduji jejich **vyřazení nebo zásadní přepracování**, neboť vykazují závažné nedostatky z hlediska zákonnosti, ochrany životního prostředí i dopadů na obyvatele v dané oblasti. **II. Právní základ** **A) Ústavní základ – Listina základních práv a svobod a Ústava ČR** 2	negativní vliv na cenu nemovitostí či provádění investic. Lokální dopady na cenu nemovitostí konkrétních záměrů nelze posuzovat na koncepční úrovni při vymezování akceleračních oblastí v ÚRP.

Poř. č.	Připomínkové místo	Číslo jednací	Článek	AO	Připomínka	Vyhodnocení
					Čl. 31 Listiny (úst. zákon č. 2/1993 Sb.) – každý má právo na ochranu zdraví. **Čl. 35 odst. 1 Listiny** – každý má právo na příznivé životní prostředí. **Čl. 35 odst. 2 Listiny** – každý má právo na včasné a úplné informace o stavu životního prostředí. **Čl. 7 Ústavy ČR** (úst. zákon č. 1/1993 Sb.) – stát dbá o šetrné využívání přírodních zdrojů a ochranu přírodního bohatství. **Čl. 11 odst. 3 Listiny** – výkon vlastnického práva nesmí poškozovat lidské zdraví nad míru stanovenou zákonem. Vymezení výše uvedených akceleračních oblastí představuje **ohrožení výše citovaných ústavních práv** obyvatel Jemnice a okolních obcí, neboť umožňuje urychlené povolení záměrů, jejichž skutečné dopady na zdraví nebyly v konkrétní terénní konfiguraci adekvátně kvantifikovány. **B) Zákonný základ** **Zákon č. 100/2001 Sb. (zákon o EIA):** § 10a a násl. stanoví povinnost SEA pro strategické dokumenty s potenciálně významným vlivem na životní prostředí. Biologické posouzení dle § 11 odst. 4 ZOZE (dokončeno 10. 12. 2025) nahradit SEA/EIA nemůže – zabývalo se výhradně faunou, florou a biotopy, nikoli vlivy na zdraví lidí. **NV č. 272/2011 Sb.** (o ochraně zdraví před nepříznivými účinky hluku): noční limit v chráněném venkovním prostoru LAeq,8h = 40 dB, vnitřní prostor (ložnice) = 30 dB. Splnitelnost těchto limitů musí být prokazatelná po celou dobu životnosti záměru; bez akustické studie pro specifický terén kotliny to nelze garantovat. **Princip předběžné opatrnosti** (čl. 191 SFEU, § 13 zákona č. 17/1992 Sb.): v případě vědecké nejistoty ohledně zdravotních dopadů je povinností orgánů veřejné moci přijmout ochranná opatření, aniž by bylo nutné čekat na úplné prokázání újmy. **III. Zákonnost a nesoulad s právními předpisy ČR** Návrh výše uvedených akceleračních zón znamená zjednodušený a zrychlený systém povolování záměrů výstavby větrných elektráren VTE. Celé návrhové území je silně obydleno, jednotlivé obce jsou od sebe vzájemně rozmístěny na dohledovou vzdálenost. Výstavba velkého počtu VTE je nepochybně obrovským zásahem, který může přinést mnoho negativního. Neuváženým zrychleným povolováním VTE hrozí nevratné poškození krajinného rázu, kulturních a přírodních hodnot, snížení kvality života obyvatel. Nesouhlasíme proto s vymezením výše uvedených akceleračních zón, neboť by tím bylo popřen princip posouzení vlivů konkrétního záměru na jeho okolí, tedy bylo by znemožněno odborně a v demokratické šíři zhodnotit negativa a přijímat opatření k jejich eliminaci. **1) Rozpor se zákonem č. 500/2004 Sb., správní řád** ➢ § 3 – nebyl zjištěn stav bez důvodných pochybností ➢ § 68 – nedostatečné odůvodnění Návrh **je nepřezkoumatelný**, protože neobsahuje konkrétní podklady pro dané území. **2) Rozpor se zákonem č. 100/2001 Sb. (EIA/SEA),** chybí posouzení: ➢ kumulativních vlivů ➢ variantního řešení včetně nulové varianty ➢ konkrétních dopadů na území 3	

Poř. č.	Připomínkové místo	Číslo jednací	Článek	AO	Připomínka	Vyhodnocení
					Dokumentace SEA **je neúplná a věcně nedostatečná.** **3) Rozpor se zákonem č. 114/1992 Sb. (ochrana přírody a krajiny)** ➢ ohrožení krajinného rázu (§ 12) ➢ narušení ekologické stability ➢ zásah do biotopů a migračních tras **4) Rozpor se stavebním zákonem** ➢ § 18 a § 19 – ochrana hodnot území ➢ požadavek na udržitelný rozvoj Návrh představuje industrializaci volné krajiny **bez dostatečného odůvodnění**. **IV. Nesoulad s právem Evropské unie** **1) Směrnice o ptácích (2009/147/ES) a o stanovištích (92/43/EHS)** ➢ nelze vyloučit negativní vliv na chráněné druhy ➢ chybí dostatečné biologické podklady **Rozpor** s požadavkem vyloučení významného vlivu. **2) Směrnice EIA (2011/92/EU)** ➢ nedostatečné zapojení veřejnosti ➢ nedostatečné vyhodnocení vlivů **3) Směrnice RED III (2023/2413)** nebyla doložena priorita využití: ➢ zastavěných ploch ➢ brownfieldů ➢ technicky narušených území Vymezení ve volné krajině je v **rozporu s principem minimalizace dopadů.** **4) Princip předběžné opatrnosti (čl. 191 SFEU)** Politika Unie v oblasti životního prostředí přispívá k sledování následujících cílů: ➢ zachování, ochrana a zlepšování kvality životního prostředí, ➢ ochrana lidského zdraví, ➢ uvážlivé a racionální využívání přírodních zdrojů, **5) Evropská úmluva o krajině (European Landscape Convention), ETS No. 176** ➢ nedostatečná ochrana krajiny jako základní složky životního prostředí ➢ ignorování charakteru území ➢ nedostatečné zapojení veřejnosti do rozhodování o zásazích do krajiny 4	

Poř. č.	Připomínkové místo	Číslo jednací	Článek	AO	Připomínka	Vyhodnocení
					6) Aarhuská úmluva (Convention on Access to Information, Public Participation in Decision-making and Access to Justice in Environmental Matters), 1998 ➢ omezení práva veřejnosti na informace ➢ omezení účasti veřejnosti na rozhodovacích procesech (pouze formální zapojení) ➢ omezení práva veřejnosti na přístup k právní ochraně v záležitostech životního prostředí **V. Nedostatky SEA a podkladů** ➢ absence terénních biologických průzkumů ➢ práce pouze s mapovými podklady (nedostatečné) ➢ chybí reálná data o výskytu druhů ➢ variantní řešení ➢ posouzení vlivu na zdraví Bez těchto podkladů **nelze učinit kvalifikovaný závěr**. **VI. Narušení krajiny a životního prostředí** Navržené řešení povede k: ➢ zásadní změně krajinného rázu ➢ narušení horizontů a dálkových pohledů ➢ vzniku bariér v krajině ➢ narušení ekologické konektivity ➢ znehodnocení zemědělské půdy ➢ zničení migračních tras živočichů Výška staveb (180 m a vyšší) **znamená nadregionální dopad**. Jakékoli umisťování je v rozporu s ochranou rázu krajiny. Směrem k centrální Vysočině oblast ohraničuje soustava výrazných asymetrických předělů s jednotlivými vrcholy. Ze samostatných krajinných dominant jsou pohledově nejvýraznější Javorní hora a Sedlo na Jemnicku. Součástí krajinného rázu jsou i výrazné siluety sídel a historických staveb (viz dále v textu). Současně mimo výstavbu vlastních věžových VTE je cílem stanovených zón umožnění výstavby/umisťování zařízení akumulace energií, které by mohly dosahovat plošné velikosti až desítek tisíc metrů čtverečních, což by samozřejmě také vytvořilo hmotovou pohledovou dominantu narušující krajinný ráz. **Rozpor se strategií ochrany krajinného rázu Kraje Vysočina a odbornými doporučeními** **Strategie ochrany krajinného rázu Kraje Vysočina (též SOKR)** (Roman Bukáček, Martin Culek, Pavlína Bukáčková, Petr Matějka, Jiří Chroust, Josef Rusňák STUDIO B&M 19. 9. 2008 až prosinec 2010, ve znění 2024 revize Krajský úřad Kraje Vysočina) vytváří Zásady ochrany krajinného rázu, stanovuje Základní ochranné podmínky a zásady a navrhuje chranné podmínky vymezených územních jednotek. Výše uvedený dokument je Podkladem pro územně plánovací dokumentaci kraje Vysočina. V závěrech pak jednoznačně uvádí (cit.): .....**Vzhledem ke koncentraci krajinných i kulturněhistorických dominant nelze VTE umisťovat do krajinných prostorů Jemnicka, Třebíčska a Jaroměřicka**. 5	

Poř. č.	Připomínkové místo	Číslo jednací	Článek	AO	Připomínka	Vyhodnocení
					Negativní ovlivnění fauny a flory V zájmovém území a v bezprostředním okolí byl prokázán výskyt citlivých, vzácných a ohrožených druhů ptáků: krkavec velký (*Corvus corax*), káně lesní (*Buteo buteo*), moták pochop (*Circus aeruginosus*), moták lužní (*Circus pygargus*),orel mořský, volavka popelavá (*Ardea cinerea*), výr velký (*Bubo bubo*), čáp černý (*Ciconia nigra*). Samotná dokumentace přiznává, že akcelerační zony přímo zasahují do detekovaných míst výskytu výše uvedených druhů. Dále akcelerační oblasti zasahují přímo do migračního koridoru vymezeného jako součást biotopu vybraných zvláště chráněných druhů velkých savců: los evropský (*Alces alces*), vlk obecný (*Canis lupus*), rys ostrovid (*Lynx lynx*) a medvěd hnědý (*Ursus arctos*), který prochází podél severozápadního okraje akcelerační oblasti. Akcelerační oblasti se nachází v zemědělsky obhospodařované kulturní krajině. Jakákoli činnost zemědělské techniky na poli často přitahuje ptáky, zejména dravce nebo čápy, kteří na poli hledají potravu. Pokud se tyto aktivity odehrávají v blízkosti VTE, může dojít ke zvýšené koncentraci ptáků v rizikové zóně. Navrhované vypínání VTE v době orby a polní sklizně je naprosto nedostatečné a obtížně definovatelné. V dnešní době reakce na klimatické změny se zavádí různé druhy plodin s jinými sklizňovými periodami a nové pěstební technologie (nahrazující orbu), které se provádí v jiných obdobích či průběžně po celý rok. To vše má pozitivní vliv na přítomnost ptáků. Navrhované vypínání v průběhu orby a polní sklizně a po pět kalendářních dnů po těchto událostech následujících na pozemcích v perimetru 1000 m od stožáru VTE tak nekoresponduje se skutečností a v praxi by bylo stejně absolutně nekontrolovatelné. **VII. Poškození kulturního dědictví** Centrální část Jemnice tvoří městskou památkovou zónu MPZ s typickou věží kostela sv. Stanislava, se zachovalými středověkými hradbami a historickou zástavbou, umístěnou na vyvýšenině a tvořící typicky známou pohledovou lokaci (podobně jako například silueta Hradčan v Praze). Viditelnost typické historické veduty města je ze vzdálenosti 10-15 km. Jakýkoli stavební zásah například do střech domů je nyní z hlediska vzhledu a památkové ochrany příslušnými úřady přísně posuzován. Přitom se nyní navrhují akcelerační zóny ve vzdálenosti pouhých 2,5 km od dominující veduty městské památkové zóny Jemnice! Je zřejmé, že výstavba VTE by nevratně zničila dálkové pohledy na typickou historickou siluetu města Jemnice. Nutno zdůraznit, že městská památková zóna tvoří historické a kulturní dědictví, jehož ochrana je veřejným zájmem. Paradoxně samotná návrhová dokumentace dokonce konstatuje cit. „ relativně značný negativní vjem ve vztahu ke kulturním a historickým hodnotám byl identifikován u AOV73 Jemnice nebo AOV75 Jiratice z důvodu blízkosti MPZ Jemnice“. Dokumentace sice navrhuje omezující podmínky pro záměry VTE, přesto negativní vlivy hodnotí jako přímé a dlouhodobé (!) V přímém okolí Jemnice sou pro oblast typické další výrazně se pohledově dobře uplatňující sakrální stavby na vyvýšených polohách mimo centra sídel (kostely ve Velkém Újezdě, Slavíkovicích, velmi cenný barokní kostel v Kdousově. Je nepředstavitelné, že do těsné blízkosti těchto dominujících sakrálních staveb jsou umisťovány akcelerační zóny. **VIII. Dopady na obyvatele** Návrh nedostatečně řeší negativní vliv na: ➢ hluk a nízkofrekvenční hluk ➢ stroboskopický efekt ➢ světelné zatížení ➢ kvalitu bydlení 6	

Poř. č.	Připomínkové místo	Číslo jednací	Článek	AO	Připomínka	Vyhodnocení
					➢ hodnotu nemovitostí Tyto **vlivy nejsou řádně vyhodnoceny.** **DOPAD NA ZDRAVÍ – KAUZÁLNÍ ŘETĚZEC** V odborné literatuře je dlouhodobě doloženo, že environmentální hluk souvisí s poruchami spánku a s vyšším kardiovaskulárním rizikem; přehledový článek Münzel, Gori, Babisch a Basner v *European Heart Journal* shrnuje souvislosti mezi hlukovou expozicí, stresovou reakcí organismu a kardiovaskulárními dopady.[cite:22][cite:28] • Chronická noční expozice hluku narušuje spánek a aktivuje stresové mechanismy organismu.[cite:22][cite:28] • Dlouhodobá stresová aktivace je spo jována s vyšším rizikem hypertenze, ischemické choroby srdeční a dalších kardiovaskulárních onemocnění.[cite:22][cite:28] • WHO proto u hluku z větrných elektráren doporučuje ochranný přístup i při omezenější kvalitě důkazů.[cite:2] Právo na ochranu zdraví dle čl. 31 Listiny nelze reálně naplnit, jsou-li záměry s možným rizikem chronické hlukové expozice posouvány do navazujících řízení bez předchozího lokálně specifického vyhodnocení dopadů na obyvatelstvo. **PROCESNÍ VADA: ABSENCE LOKÁLNĚ SPECIFICKÉ HLUKOVÉ ANALÝZY** Odůvodnění územního opatření pro výše uvedené akcelerační oblasti vykazuje tyto procesní nedostatky: • Biologické posouzení dle § 11 odst. 4 ZOZE (dokončeno 10. 12. 2025) nehodnotilo dopady na lidské zdraví – ve výslovném rozporu s rozsahem SEA dle zákona č. 100/2001 Sb. • Hluková podmínka je přenesena do navazujícího stavebního řízení (odst. 3.1 písm. k) OOP) – tj. povinnost provést hlukovou studii je uložena až investorovi v rámci konkrétního stavebního povolení. Tento přístup je v rozporu s principem prevence a předběžné opatrnosti. • SEA zpracovaná pro celou Změnu č. 2 ÚRP jako celek nemůže nahradit lokálně specifické posouzení terénní konfigurace konkrétního místa a jeho akustických vlastností. • JRC109698 výslovně uvádí, že při setback výpočtech nebere v úvahu rozdíly terénu; o to více je nutné lokální měření a modelování.[cite:10] **Negativní ovlivnění pohody bydlení a zdraví člověka** • Je třeba vyjádřit vážné znepokojení nad možnými negativními dopady VTE na zdraví obyvatel (hluková zátěž a dosud ne zcela prozkoumaný vliv ultrazvuku), stroboskopický efekt (míhání stínů), které prokazatelně snižují kvalitu života v okolí a prokazatelně negativně ovlivňují zdraví člověka. • Zdůrazňujeme, že francouzský soud ve Štrasburku v listopadu 2025 rozhodl, že provoz větrných elektráren může být přímou a jednoznačnou příčinou zdravotních potíží (k tomu blíže https://www.epochtimes.cz/2026/02/05/vetrne-elektrarny-soud-je-vidi-jako-jednoznacnou-pricinu-zdravotnich-nasledku/). Podle rozsudku soud uznal souvislost mezi provozem zařízení a stresem, úzkostmi a dalšími obtížemi: *https://www.epochtimes.cz/2026/02/05/vetrne-elektrarny-soud-je-vidi-jako-jednoznacnou-pricinu-zdravotnich-nasledku/* 7	

Poř. č.	Připomínkové místo	Číslo jednací	Článek	AO	Připomínka	Vyhodnocení
					IX. Snížení atraktivity území a ztráta jeho volnočasového a rekreačního potenciálu Celý region má vzhledem k dochovanosti přírodních a kulturně historických hodnot potenciál rekreačního území (přímá návaznost na Podyjí, Českou Kanadu, Telčsko. Výstavba VTE by znamenala zničení turistiky, snížení návštěvnosti a tím zánik ubytovacích služeb. Výstavba VTE také nepochybně sníží hodnotu nemovitostí (rekreačních i pro trvalé bydlení) v regionu. Dokumentace vůbec neuvažuje tyto vlivy a nezabývá se jimi. **X. Kumulativní a systémové dopady** Není řešeno: ➢ souběžné působení více projektů ➢ celkové zatížení území ➢ únosnost krajiny Hrozí **nevratná degradace území**. **Nevhodná lokace akceleračních zón** Jedná se o poměrně silně obydlené ÚZEMÍ, kde vzdálenosti mezi sídly dosahují cca 2,5 km s velkou koncentrací krajinných i kulturněhistorických dominant. Jakékoli umístění VTE do této oblasti bude vždy znamenat silný zásah do krajinných prostorů Jemnicka, negativní ovlivnění místních historických a kulturních dominant a přímý vliv na mnoho obyvatel, jejich životy i majetky. ÚZEMÍ kolem Jemnice je také na mnoha místech poddolováno středověkou hornickou činností (což dokumentace ani neuvažuje), přičemž celá řada důlních děl zřejmě nebyla dosud zmapována. Umístění VTE do poddolovaného území znamená mimo zničení kulturního dědictví také extrémní ohrožení životů a majetku osob vlivem nestabilního podloží a jeho ohrožení degradací vibracemi ze základů VTE. **Absence kumulativního působení** V okolí Jemnice se navrhují hned čtyři akcelerační zóny v bezprostřední blízkosti mezi sebou. Je zřejmé, že viditelnost a ovlivnění krajiny tak bude podstatně více významné a vzájemné. Dokumentace se vůbec nezabývá kumulativními a synergickými efekty. V této souvislosti odkazujeme též na judikaturu Soudního dvora EU. *„Rozsah této povinnosti posouzení vlivu na životní prostředí vyplývá z článku 3 pozměněné směrnice 85/337, podle něhož posouzení vlivu na životní prostředí **vhodným způsobem určí, popíše a posoudí** v každém jednotlivém případě a v souladu s články 4 až 11 této směrnice přímé a nepřímé vlivy záměru na člověka, faunu a flóru, půdu, vodu, ovzduší, podnebí a krajinu, hmotný majetek a kulturní dědictví, jakož i na vzájemné působení mezi těmito faktory. … Tento článek je tudíž nutno chápat v tom smyslu, že jelikož posouzení vlivu na životní prostředí musí zejména vhodně identifikovat, popsat a posoudit nepřímé vlivy záměru, musí toto posouzení zahrnovat i analýzu kumulativních vlivů na životní prostředí, které může mít tento záměr, je-li posuzován společně s ostatními záměry, neboť takováto analýza je nezbytná pro zajištění toho, aby posouzení zahrnulo přezkum všech významných vlivů dotčeného záměru na životní prostředí."* (C-404/09, Rozsudek Soudního dvora (čtvrtého senátu) ze dne 24. listopadu 2011 — Evropská komise v. Španělské království). **XI. Absence variantního řešení** 8	

Poř. č.	Připomínkové místo	Číslo jednací	Článek	AO	Připomínka	Vyhodnocení
					Není doloženo, že byly posuzovány jiné lokality a méně konfliktní varianty, jedná se o porušení základního principu plánování. Nebyla rovněž posouzena tzv. nulová varianta (varianta 0), tedy stav území před realizací záměru, což znemožňuje objektivní hodnocení dopadů. Celý návrh akceleračních zón je předkládán na principu potřeby jejich stanovení a argumentačního obhájení. Nezabývá se vůbec srovnáním s nulovou variantou ani s hledáním jiných, vhodnějších řešení. Namítáme zásadní procesní a věcnou vadu předloženého návrhu akceleračních zón, která spočívá v absolutní absenci variantního hodnocení. Předkladatel zcela pominul povinnost posoudit tzv. nulovou variantu (ponechání území bez vymezení zón), čímž znemožnil objektivní zhodnocení dopadů záměru na životní prostředí a krajinný ráz Jemnicka. Návrh vykazuje znaky účelovosti, neboť se omezuje pouze na argumentační obhájení předem zvoleného území, aniž by byla zkoumána jiná, pro daný účel vhodnější a environmentálně méně konfliktní území (např. území s nižší krajinářskou hodnotou či průmyslové zóny). Rozhodování bez znalosti alternativ je svévolné, což je znakem nezákonnosti. Tímto postupem dochází k porušení zákona č. 100/2001 Sb., o posuzování vlivů na životní prostředí, a zásad řádného správního uvažování dle správního řádu. Absence srovnávací analýzy variant činí celý návrh nepřezkoumatelným a v rozporu s evropskou legislativou (Směrnice RED III), která ukládá povinnost minimalizovat environmentální dopady při vymezení zón." **XII. Vyloučení EIA a nedostatečné posouzení vlivů** Navržené vymezení akceleračních oblastí má zásadní dopad i z hlediska následného povolování záměrů, neboť v těchto oblastech dochází k omezení, resp. vyloučení standardního posuzování vlivů na životní prostředí (EIA). O to vyšší nároky musí být kladeny na kvalitu, úplnost a konkrétnost podkladů a vyhodnocení vlivů na životní prostředí již na úrovni tohoto návrhu, neboť územní opatření dle ZOZE nemůže plnohodnotně nahradit individuální posouzení konkrétních záměrů. Předložený návrh však tyto požadavky nenaplňuje, zejména postrádá dostatečné vyhodnocení konkrétních lokálních dopadů, kumulativních vlivů více záměrů v území a jejich dopadů na krajinný ráz, obytné prostředí a veřejné zdraví. **XIII. Vliv na změnu klimatu** Dále namítáme, že dokumentace zcela absentuje hodnocení z hlediska jeho dopadů na mikroklima, srážkový vodní režim a erozi v území náchylném k suchu. Jemnicko je přitom zařazeno mezi území s vysokým rizikem ohrožení suchem. V této souvislosti je třeba připomenout Politiku územního rozvoje a její čl. 14, podle něhož cit.: *„Ve veřejném zájmu chránit a rozvíjet přírodní, civilizační a kulturní hodnoty území, včetně urbanistického, architektonického a archeologického dědictví. Zachovat ráz jedinečné urbanistické struktury území, struktury osídlení a jedinečné kulturní krajiny, které jsou výrazem identity území, jeho historie a tradice. Tato území mají značnou hodnotu, např. i jako turistické atraktivity. Jejich ochrana by měla být provázána s potřebami ekonomického a sociálního rozvoje v souladu s principy udržitelného rozvoje. V některých případech je nutná cílená ochrana míst zvláštního zájmu, v jiných případech je třeba chránit, respektive obnovit celé krajinné celky. Krajina je živým v čase proměnným celkem, který vyžaduje tvůrčí, avšak citlivý přístup k vyváženému všestrannému rozvoji tak, aby byly zachovány její stěžejní kulturní, přírodní a užitné hodnoty."* 9	

Poř. č.	Připomínkové místo	Číslo jednací	Článek	AO	Připomínka	Vyhodnocení
					a dále čl. 25, podle kterého: *„Vytvářet podmínky pro preventivní ochranu území a obyvatelstva před potenciálními riziky a přírodními katastrofami v území (záplavy, sesuvy půdy, eroze, sucho, přehřívání atd.) s cílem jim předcházet a minimalizovat jejich negativní dopady. Zejména zajistit územní ochranu ploch potřebných pro umísťování staveb a opatření na ochranu před povodněmi a pro vymezení území určených k řízeným rozlivům povodní. Vytvářet podmínky pro zvýšení přirozené retence srážkových vod v území a využívání přírodě blízkých opatření pro zadržování a akumulaci povrchové vody tam, kde je to možné s ohledem na strukturu osídlení a kulturní krajinu, jako jedno z adaptačních opatření v případě dopadů změny klimatu. V území vytvářet podmínky pro zadržování, vsakování i využívání srážkových vod jako zdroje vody a s cílem zmírňování účinků povodní a sucha."* **XIV. Hlavní požadavek** Požaduji: **Vyřazení výše uvedených akceleračních oblastí z návrhu** Pro případ, že tomuto požadavku nebude vyhověno, požaduji zásadní přepracování Návrhu Změny č. 2 ÚRP ČR tak, aby byl v souladu s právními předpisy a byly řádně vyhodnoceny jeho dopady. Žádám, aby tyto připomínky bylyřádně vypořádány v souladu se zákonem a aby bylo uvedeno konkrétní odůvodnění přijatého řešení. **XV. Závěr** Návrh v předložené podobě není dostatečně odůvodněný, není podložen odbornými daty, je v rozporu s právními předpisy ČR i EU a může mít závažné dopady na krajinu, životní prostředí i obyvatele, proto požaduji především vyřazení Územního opatření k AOV74, AOV74, AOV75, AOV106 z návrhu Změny č. 2 Územního rozvojového plánu ČR. Návrh akceleračních zón nezjišťuje dostatečně skutkový stav, je v mnoha ohledech nepřezkoumatelný, v rozporu se zákonem a některými zákonnými a ústavními principy a jako takový je nutno ho odmítnout.	
9331.	Mikroregionu Podralsko	MMR-46632-2026-81	99bm 99bn 99cj	AOS13 AOS14 AOV26	Mikroregion Podralsko nesouhlasí se stanovením akceleračních oblastí na území Ralska, zejména z těchto důvodů: 1. Konkrétní důvody nesouhlasu Mikroregion Podralsko upozorňuje, že návrh akceleračních oblastí nebyl dostatečně vyhodnocen z hlediska kumulace vlivů na krajinu, vodní režim, ochranu přírody, rekreační využití území a kvalitu života obyvatel. 2. Soulad se směrnicí RED III Mikroregion Podralsko upozorňuje, že návrh akceleračních oblastí není v souladu s principy směrnice RED III, která preferuje využití již technicky narušených území, brownfieldů, střech, průmyslových areálů a dopravních koridorů, a minimalizaci zásahů do cenné krajiny a území s významnou ekologickou a rekreační funkcí. 3. Nedostatečné zapojení obcí a veřejnosti Mikroregion Podralsko konstatuje, že proces vymezování akceleračních oblastí probíhá bez dostatečné participace obcí a obyvatel dotčeného území. 4. Individuální posouzení projektů Mikroregion Podralsko požaduje, aby jakékoli energetické projekty byly posuzovány individuálně v plném procesu EIA, včetně vyhodnocení kumulativních vlivů na životní prostředí, krajinný ráz a kvalitu života obyvatel. 5. Kumulace projektů FVE a VTE Území Ralska je již nyní významně zatíženo stávajícími a připravovanými projekty fotovoltaických elektráren a dalších energetických záměrů. Další rozšiřování akceleračních oblastí představuje nepřiměřenou kumulaci energetických projektů v území. 6. Ochrana krajinného rázu Mikroregion Podralsko považuje ochranu krajinného rázu bývalého vojenského prostoru Ralsko za veřejný zájem nadregionálního významu. 7. Respektování vůle obyvatel Mikroregion Podralsko upozorňuje na opakovaně vyjadřovaný nesouhlas obyvatel a místních spolků s další masivní industrializací území formou rozsáhlých energetických projektů. 8. Požadavek na vypuštění akceleračních oblastí Mikroregion Podralsko požaduje úplné vypuštění AOS13, AOS14 a AOV26 z návrhu Změny č. 2 Politiky územního rozvoje České republiky.	**Akceptováno částečně.** Akcelerační oblast AOV26 Ralsko byla vypuštěna.

Poř. č.	Připomínkové místo	Číslo jednací	Článek	AO	Připomínka	Vyhodnocení
9332.	Hašla Ondřej	MMR-46633-2026-81	99czzg	AOV83	I. Úvod Tímto podávám připomínku k návrhu vymezeni akcelerační oblasti pro větrné elektrárny (AOV). Na základě níže uvedených důvodů nesouhlasím s návrhem změny č. 2 ÚRP ČR, Vyhodnoceni vlivů návrhu Změny č. 2 ÚRP na udržitelný rozvoj území (SEA) a návrhům jednotlivých územních opatřeni pro akcelerační oblasti (AO) vymezeným v návrhu Změny č. 2 ÚRP. Veškeré níže uvedené připomínky se vztahuji současně ke všem výše uvedeným projednávaným částem veřejné vyhlášky. Vymezeni území dotčeného připomínkami: obec Chorušice, katastrální území Chorušice 652741, Středočeský k'aj Územní opatřeni k **AOV83 Chorušice**. a současně na širší území, které může být navrženým řešením přímo či nepřímo ovlivněno. Připomínku podávám: CI jako osoba žijící v dotčeném území ci jako vlastník nemovitosti v dotčeném území jako osoba, která může být dotčena dopady návrhu (např. z hlediska krajiny, životního prostředí či kvality života) hospodařím na půdě [j jiné: Jedná se o území s významnými krajinnými, přírodními a obytnými hodnotami, které nejsou návrhem dostatečně respektovány. Dopad návrhu na mou osobu spočívá v tom, že: LOKALITU PRAVIDELNĚ NAVŠTĚVUJI A TRÁVÍM ZDE VOLNÝ ČAS, OKOLÍ VYUŽÍVÁM K PROCHÁZKÁM A CYKLISTICE + DALŠÍM AKTIVITÁM, MÁM K TOMUTO MÍSTU VZTAH DÍKY PŘÁTELŮM A ZNÁMÝM, A PROTO MÁM OBAVY, ŽE VÝSTAVBA VĚTRNÉ ELEKTRÁRNY NARUŠÍ KRAJINU I ŽIVOT OKOLÍ A NEGATIVNĚ OVLIVNÍ MÍSTNÍ PŘÍRODU, ZEJMÉNA POHYB ZVĚŘE A PTÁCTVA. ZÁROVEŇ SE OBÁVÁM ZVÝŠENÉHO HLUKU A VIBRACÍ NEJEN BĚHEM VÝSTAVBY, ALE I PŘÍ PROVOZU. S návrhem týkajícím se Územního opatřeni k AOV83 Chorušice nesouhlasím a požaduj' jeho vyřazeni nebo zásadní přepracováni, neboť" vykazuje závažné nedostatky z hlediska zákonnosti, ochrany životního prostředí i dopadů na obyvatele v dané oblasti. II. Zákonnost a nesoulad s právními předpisy ČR 1) Rozpor se zákonem Č. 500/2004 Sb., správní řád > § 3 - nebyl zjištěn stav bez důvodných pochybností > § 68 - nedostatečné odůvodněni Návrh je nepřezkoumatelný, protože neobsahuje konkrétní podklady pro dané území. 2) Rozpor se zákonem č. 100/2001 Sb. (EIA/SEA), chybí posouzeni: > kumulativních vlivů > variantního řešeni > konkrétních dopadů na území Dokumentace SEA je neúplná a věcně nedostatečná. 3) Rozpor se zákonem č. 114/1992 Sb. (ochrana přírody a kraiinY) > ohroženi krajinného rázu (§ 12) > narušeni ekologické stability > zásah do biotopů a migračních tras 4) Rozpor se stavebním zákonem > § 18 a § 19 - ochrana hodnot území > požadavek na udržitelný rozvoj Návrh představuje industrializaci volné krajiny bez dostatečného odůvodněni.	**Akceptováno částečně** Akcelerační oblast AOV83 Chorušice byla zmenšena. Vymezení akceleračních oblastí proběhlo na základě biologického posouzení konkrétních území podle § 11 odst. 3 resp. 4 ZOZE, jehož výsledky spolu s výsledky vyhodnocení vlivů na životní prostředí (SEA, Příloha č. 5 k odůvodnění Z2 ÚRP) byly zapracovány do návrhu Změny č. 2 ÚRP. Návrh Z2 ÚRP a jeho odůvodnění, návrh souvisejících územních opatření a jejich odůvodnění, i vyhodnocení vlivů na udržitelný rozvoj území (VVURÚ) obsahují náležitosti v souladu s příslušnými právními předpisy, včetně správního řádu, stavebního zákona, zákona č. 249/2025 Sb. (ZOZE), zákona č. 114/1992 Sb. (ZOPK), směrnice o ochraně volně žijících ptáků a směrnice o stanovištích. Ustanovení § 4 odst. 3 ZOZE a čl. 15c směrnice RED III sice upřednostňují brownfieldy a degradované plochy, avšak nevylučují vymezení akcelerační oblasti na jiných pozemcích. Vymezení výhradně na degradovaných plochách nebylo s ohledem na prostorové nároky technologie větrných elektráren proveditelné. Návrh Z2 ÚRP byl projednán s obcemi a veřejností v rámci veřejného projednání. Procesy územního plánování, které byly při pořizování Z2 ÚRP respektovány, jsou dlouhodobě nastaveny stavebním zákonem tak, aby byly v souladu s legislativou EU, včetně Aarhuské úmluvy atd. Do návrhu Změny č. 2 ÚRP byly zapracovány výsledky vyhodnocení vlivů na životní prostředí (SEA, Příloha č. 5 k odůvodnění Z2 ÚRP). Oblasti, u nichž autorizované osoby identifikovaly významné negativní nebo kumulativní vlivy, byly ze Z2 ÚRP vyloučeny (odůvodnění Z2 ÚRP, odst. 32). Zpracování VVURÚ odpovídá obsahem i strukturou požadavkům obsaženým v příloze č. 4 stavebního zákona, včetně posouzení kumulativních a synergických vlivů, vlivů na zdraví a hodnocení nulové varianty (platné znění ÚRP) vůči variantě navrhované (Změna č. 2 ÚRP). Zadání Z2 ÚRP schválené Vládou ČR nepožadovalo jiná variantní řešení. Posouzení vlivů na lokality NATURA 2000 je součástí VVURÚ. Pro všechny akcelerační oblasti jsou současně pořizována územní opatření, která obsahují opatření stanovená na základě biologických posouzení. Tato opatření dále zmírňují negativní vlivy, které nebylo možné vyloučit vymezením akcelerační oblasti. Podmínky v územních opatřeních zahrnují ochranu prvků lokálního ÚSES a všech biokoridorů, ochranu biotopů, ZPF a PUPFL, dále povinnost biologického dozoru, monitoring mortality ptáků a netopýrů, detekční systémy a další podmínky specifické vzhledem ke konkrétní akcelerační oblasti.

Poř. č.	Připomínkové místo	Číslo jednací	Článek	AO	Připomínka	Vyhodnocení
					III. Nesoulad s právem Evropské unie 2 l) Směrnice o ptácích (2009/147/ES) a o stanovištích (92/43/EHS) > nelze vyloučit negativní vliv na chráněné druhy > chybí dostatečné biologické podklady Rozpor s požadavkem vyloučeni významného vlivu. 2) Směrnice EIA (2011/92/EU) > nedostatečné zapojeni veřejnosti > nedostatečné vyhodnoceni vlivů 3) Směrnice RED III (2023/2413) nebyla doložena priorita využiti: > zastavěných ploch > brownfieldů > technicky narušených území Vymezeni ve volné krajině je v rozporu s principem minimalizace dopadů. 4) Princip předběžné opatrnosti (ČI. 191 SFEU) Politika Unie v oblasti životního prostředí přispívá k sledováni následujících cilů: > zachování, ochrana a zlepšováni kvality životního prostředí, > ochrana lidského zdraví, > uvážlivé a racionální využíváni přírodních zdrojů, 5) Evropská úmluva o krajině (European Landscape Convention), ETS No. 176 > nedostatečná ochrana krajiny jako základní složky životního prostředí > ignorováni charakteru území > nedostatečné zapojeni veřejnosti do rozhodováni o zásazích do krajiny 6) Aarhuská úmluva (Convention on Access to Information, Public Participation in Decision- making and Access to Justice in Environmental Matters), 1998 > omezeni práva veřejnosti na informace > omezeni účasti veřejnosti na rozhodovacích procesech (pouze formální zapojeni) > omezeni práva veřejnosti na přistup k právní ochraně v záležitostech životního prostředí IV. NedostatkV SEA a podkladů > absence terénních biologických průzkumů > práce pouze s mapovými podklady (nedostatečné) > chybí reálná data o výskytu druhů > variantní řešeni > posouzeni vlivu na zdraví Bez těchto podkladů nelze učinit kvalifikovaný závěr. Ministerstvo dopravy ve svém vyjádřeni č. j. MD-22459/2026-940/3 potvrdilo, že v České republice dosud neexistuje samostatná metodika pro posuzováni vlivu větrných elektráren na bezpečnost silničního provozu. Tuto oblast označilo za metodickou mezeru a současně připustilo existenci odborně diskutovaných vizuálních a percepčních vlivů (např. vizuální distrakce, stínové efekty, noční překážkové osvětleni). Ministerstvo dopravy rovněž připustilo existenci identifikovatelných bezpečnostních rizik, jako je odlet ledu, havárie či odlet části stavby. Tyto skutečnosti potvrzuji, že podklady návrhu nejsou úplné a neumožňují kvalifikované posouzeni bezpečnostních dopadů na dopravu. V. Narušeni krajiny a životního prostředí Navržené řešeni povede k: > zásadní změně krajinného rázu > narušeni horizontů a dálkových pohledů	Při vymezení akceleračních oblastí nelze předjímat konkrétní technické parametry či přesné umístění záměrů OZE. Obavy z negativních vlivů hluku a stroboskopického efektu řeší podmínky stanovené ve všech územních opatřeních pro akcelerační oblasti pro VTE, které ukládají zpracování hlukové studie, studie působení stroboskopického efektu, včetně minimalizace shadow flicker efektu, a také omezují světelné zatížení. V případě, že by záměr nesplňoval zákonné hygienické limity (nařízení vlády č. 272/2011 Sb., o ochraně zdraví před nepříznivými účinky hluku a vibrací) a další požadavky vyplývající z příslušných právních předpisů (např. požární bezpečnost) a současně podmínky v územním opatření, nemůže být povolen. Vymezení akcelerační oblasti v ÚRP nezakládá možnost vyvlastnění ani právo na výstavbu VTE a nevylučuje jiné využití území. Nebylo prokázáno, že by instalace VTE měla významný negativní vliv na cenu nemovitostí či provádění investic. Lokální dopady na cenu nemovitostí konkrétních záměrů nelze posuzovat na koncepční úrovni při vymezování akceleračních oblastí v ÚRP.

Poř. č.	Připomínkové místo	Číslo jednací	Článek	AO	Připomínka	Vyhodnocení
					> vzniku bariér v krajině > narušeni ekologické konektivity > znehodnoceni zemědělské půdy > zničeni migračních tras živočichů výška staveb (180 m a vyšší) znamená nadregionální dopad. VI. Dopad'y na obyvatele Návrh nedostatečně řeší negativní vliv na: > hluk a nízkofrekvenční hluk > stroboskopický efekt > světelné zatíženi > kvalitu bydlení > hodnotu nemovitosti Tyto vlivy nejsou řádně vyhodnoceny. VII. Kumulativní a systémové dopady Není řešeno: > souběžné působeni více projektů > celkové zatíženi území > únosnost krajiny Hrozí nevratná degradace území. VIII. Absence variantního řešení Není doloženo, že byly posuzovány jiné lokality a méně konfliktní varianty, jedná se o porušeni základního principu plánováni. Nebyla rovněž posouzena tzv. nulová varianta (varianta O), tedy stav území před realizaci záměru, což znemožňuje objektivní hodnoceni dopadů. IX. Vyloučení EIA a nedostatečné posouzeni vlivů Navržené vymezeni akceleračních oblastí má zásadní dopad i z hlediska následného povolováni záměrů, neboť v těchto oblastech dochází k omezeni, resp. vyloučeni standardního posuzováni vlivů na životní prostředí (EIA). O to vyšší nároky musí být kladeny na kvalitu, úplnost a konkrétnost podkladů a vyhodnoceni vlivů na životní prostředí již na úrovni tohoto návrhu, neboť územní opatřeni dle ZOZE nemůže plnohodnotně nahradit individuální posouzeni konkrétních záměrů. Předložený návrh však tyto požadavky nenaplňuje, zejména postrádá dostatečné vyhodnoceni konkrétních lokálních dopadů, kumulativních vlivů více záměrů v území a jejich dopadů na krajinný ráz, obytné prostředí a veřejné zdraví. Ministerstvo vnitra - generální ředitelství HZS ČR ve svém oficiálním vyjádřeni ze dne 6. 2. 2026 potvrdilo, že v České republice dosud neexistuje komplexní právní ani metodická úprava požární bezpečnosti větrných elektráren. Současně uvedlo, že nejsou stanoveny konkrétní minimální odstupové vzdálenosti těchto staveb od lesních porostů či obytné zástavby z hlediska požárního rizika a že zásah jednotek požární ochrany je v případě požáru větrné elektrárny převážně pouze defenzivní. Tato skutečnost dokládá, že stát dosud nemá komplexně řešenou požární bezpečnost těchto staveb, přestože jsou navrhovány ve stále větším rozsahu, často v blízkosti lesních porostů, chráněných území, zemědělské krajiny či obytné zástavby. Za situace, kdy neexistuje metodika požární bezpečnosti větrných elektráren ani stanovené odstupové vzdálenosti těchto staveb od lesních porostů či obytné zástavby, nelze učinit závěr o přijatelnosti rizik, a tedy ani o způsobilosti území pro vymezeni akcelerační oblasti. X. Hlavni požadavek Navrhuji: 1) Vyřazeni výše uvedené akcelerační oblasti z návrhu nebo 2) Zároveň (pro případ, že nebude tomuto požadavku vyhověno) požaduji, aby návrh změny č. 2 ÚRP ČR	

Poř. č.	Připomínkové místo	Číslo jednací	Článek	AO	Připomínka	Vyhodnocení
					nebyl v této části schválen a byl vrácen k zásadnímu přepracováni, a to zejména po doplnění: · posouzeni vlivu na lokality Natura 2000 dle ČI. 6 odst. 3 směrnice 92/43/EHS · dostatečný biologický průzkumu odpovkkjicí metodikám MŽP v různých ročních obdobích · hodnoceni vlivu na populace netopýrů · posouzeni kumulativních vlivů v širším území · hodnoceni dopadů na krajinný ráz · hodnoceni dopadů na využiti nemovitosti vlastníků v dosahu obytné zástavby a přímý dopad vymezeni AO na výkon vlastnických práv těchto vlastníků, včetně uvedení metodiky, podle které se určuje vzdálenost od zastavěného území · zdůvodněni nevyužití brownfieldů a narušených území uvedených v Národní databázi brownfieldů · metodických podkladů pro posouzeni vlivu větrných elektráren na bezpečnost silničního provozu, včetně vyhodnoceni vizuálních a percepčních vlivů a identifikovaných bezpečnostních rizik · podkladů týkajících se požární bezpečnosti větrných elektráren, včetně metodiky požárního posouzení, stanoveni minimálních odstupových vzdálenosti od lesních porostů, obytné zástavby, dopravní infrastruktury a dalších citlivých území, a vyhodnoceni zásahových možnosti jednotek požární ochrany Do doby doplněni těchto podkladů nelze území považovat za způsobilé pro vymezeni akcelerační oblasti. Podané připomínky jsou blanketní, podatel si vymezuje právo připomínky doplnit ve lhůtě 15 dnů ode dne veřejného projednání. XI. Závěr Návrh v předložené podobě není dostatečně odůvodněný, není podložen odbornými daty, je v rozporu s právními předpisy ČR i EU a může mít závažné dopady na krajinu, životní prostředí i obyvatele, proto požaduji především vyřazení Územního opatřeni k AOV Chorušice z návrhu Změny č. 2 Územního rozvojového plánu ČR. Pro případ, že tomuto požadavku nebude vyhověno, požaduji zásadní přepracováni Návrhu Změny č. 2 ÚRP ČR tak, aby byl v souladu s právními předpisy a byly řádně vyhodnoceny jeho dopady. Žádám, aby tato připomínka byla řádně vypořádána v souladu se zákonem a aby bylo uvedeno konkrétní odůvodněni přijatého řešení.	
9333.	Pavel Kochta	MMR-46634-2026-81	99be	AOS5	podávám tímto zásadní připomínku a rozpor k návrhu Změny č. 2 Územního rozvojového plánu ČR, konkrétně k vymezení akcelerační oblasti AOS5 Malenovice. S navrženým vymezením akcelerační oblasti AOS5 Malenovice zásadně nesouhlasím a požaduji její úplné vyřazení z návrhu. Jsem vlastníkem nemovitosti a pozemků přímo v akcelerační oblasti a bezprostřední blízkosti dotčeného území. Konkrétně se jedná zejména o rodinný dům na stavební parcele a související pozemky a pozemkové parcely o výměře 13.344 m2 v k. ú. Malenovice u Zlína, . Dle dostupných podkladů má být hranice akcelerační oblasti vedena v extrémní blízkosti obytné zástavby, v řádu jednotek metrů od zahrad a rodinných domů. V některých místech jde o vzdálenosti zcela neslučitelné s ochranou bydlení, zdraví, bezpečnosti, vlastnických práv a krajinného rázu. Takto závažný zásah do života obyvatel, hodnoty jejich majetku, bezpečnosti území a charakteru krajiny nebyl s dotčenými vlastníky ani obyvateli řádně projednán. Návrh působí jako rozhodnutí učiněné „shora“, bez skutečného poznání místních poměrů a bez respektu k lidem, kteří zde dlouhodobě žijí. Namítám zejména: porušení principu ochrany vlastnického práva a pokojného užívání majetku, nedostatečné zapojení veřejnosti a dotčených vlastníků, nepřezkoumatelnost a nedostatečné odůvodnění návrhu, absenci konkrétního posouzení dopadů na obytné území, absenci hydrologického, geotechnického, požárně-bezpečnostního, akustického a optického posouzení, ignorování sesuvných, erozních a záplavových rizik, zásadní zásah do krajinného rázu a pohledových horizontů Malenovic, nedoložení, proč nebyly upřednostněny střechy, průmyslové areály, brownfieldy, parkoviště, skládky nebo jinak technicky narušené	**Akceptováno.** Akcelerační oblast AOS5 Malenovice byla vypuštěna.

Poř. č.	Připomínkové místo	Číslo jednací	Článek	AO	Připomínka	Vyhodnocení
					plochy, nedostatečné posouzení kumulativních vlivů v širším území, nepřiměřenost zásahu vzhledem k bezprostřední blízkosti obytné zástavby. Navržená oblast AOS5 Malenovice není prázdnou plochou bez vztahu k lidem. Jde o živou krajinu v přímé návaznosti na obytnou zástavbu, zahrady, lesní porosty, migrační trasy zvěře, rekreační trasy a území s doloženými hydrologickými a geologickými riziky. Zvlášť zdůrazňuji, že v dotčeném území a jeho okolí se nachází svažité pozemky, sesuvná území a místa opakovaně zatěžovaná přívalovým odtokem. Jakýkoliv rozsáhlý zásah do povrchu, zhutnění půdy, výstavba obslužných komunikací, umístění technologií, oplocení a změna vegetačního krytu mohou zásadně změnit odtokové poměry a zvýšit riziko škod na níže položených rodinných domech. Považuji za nepřijatelné, aby bylo takové území označeno jako vhodné pro zrychlené umístění energetické infrastruktury bez předchozího detailního odborného prověření. Návrh je podle mého názoru v rozporu zejména s: § 3 zákona č. 500/2004 Sb., správní řád, neboť nebyl zjištěn stav věci, o němž nejsou důvodné pochybnosti, požadavky na řádné odůvodnění a přezkoumatelnost rozhodování veřejné správy, § 38 a § 39 zákona č. 283/2021 Sb., stavební zákon, zejména s požadavkem ochrany hodnot území a udržitelného rozvoje, § 12 zákona č. 114/1992 Sb., o ochraně přírody a krajiny, neboť návrh může zásadně narušit krajinný ráz, harmonické měřítko a vztahy v krajině, zákonem č. 100/2001 Sb., o posuzování vlivů na životní prostředí, pokud nebyly dostatečně vyhodnoceny konkrétní, kumulativní a místně specifické dopady, principem předběžné opatrnosti dle čl. 191 Smlouvy o fungování Evropské unie, požadavky směrnice RED III, zejména pokud nebylo doloženo, proč nebyly přednostně využity umělé, zastavěné, průmyslové, již narušené nebo znehodnocené plochy. Zcela zásadní je skutečnost, že vymezením akcelerační oblasti se vytváří právní rámec pro zrychlené povolování budoucích záměrů. Právě proto musí být již nyní podklady mimořádně přesné, konkrétní a odborně nezpochybnitelné. To se v případě AOS5 Malenovice nestalo. Požaduji proto: úplné vyřazení akcelerační oblasti AOS5 Malenovice z návrhu Změny č. 2 Územního rozvojového plánu ČR, nebo, pokud tomuto požadavku nebude vyhověno, vrácení této části návrhu k zásadnímu přepracování a doplnění zejména o: hydrologickou studii včetně modelace přívalových srážek, geotechnické posouzení stability svahu a sesuvných území, požárně-bezpečnostní posouzení včetně zásahových cest, vody pro hašení a rizik technologických zařízení, akustickou studii včetně nízkofrekvenčního hluku, optickou studii odlesků a světelného diskomfortu, biologický průzkum v různých ročních obdobích, posouzení dopadů na ptactvo, netopýry, zvěř a migrační trasy, hodnocení krajinného rázu a pohledových vazeb, posouzení dopadů na hodnotu a užívací hodnotu nemovitostí, variantní řešení včetně nulové varianty, doložení, proč nebyly využity střechy, brownfieldy, průmyslové areály, parkoviště, skládky a jiné technicky narušené plochy, plán budoucí likvidace, recyklace a rekultivace území po skončení životnosti zařízení, finanční zajištění odstranění technologie a obnovy území. Do doby doplnění těchto podkladů nelze území AOS5 Malenovice považovat za způsobilé pro vymezení akcelerační oblasti. Závěrem žádám, aby tato připomínka nebyla vypořádána obecnou formulací, ale konkrétně, věcně a individuálně ve vztahu k mým nemovitostem, k obytné zástavbě v ulici Kopaniny a k širší části Malenovic, která bude návrhem přímo dotčena. Žádám o řádné vypořádání této připomínky a o sdělení, jak byly zohledněny výše uvedené skutečnosti.	
9334.	Libor Hlavsa	MMR-46635-2026-81	I.1.b.1., I.1.b.2.	FVE, VTE	Ministerstvo pro místní rozvoj, odbor územního plánování, jako orgán územního plánování podle § 19 odst. 1 zákona č. 283/2021 Sb., stavební zákon, ve znění pozdějších předpisů, a pořizovatel územního rozvojového plánu podle § 21 odst. 2 písm. d) stavebního zákona a souvisejících územních opatření o podmínkách a zmírňujících opatřeních (dále jen „územní opatření“) podle § 9 odst. 1 zákona č. 249/2025 Sb., o urychlení využívání některých obnovitelných zdrojů energie a o změně souvisejících zákonů (zákon o urychlení využívání obnovitelných zdrojů energie), oznamuje v souladu s § 93 a § 96 stavebního zákona,	**Akceptováno částečně.** Akcelerační oblast AOS5 Malenovice byla vypuštěna. Akcelerační oblast AOS12 Dolní Nivy byla vypuštěna. Akcelerační oblast AOV22 Kryštofovy Hamry byla vypuštěna. Akcelerační oblast AOV26 Ralsko byla vypuštěna. Akcelerační oblast AOV27 Mikuleč byla vypuštěna.

Poř. č.	Připomínkové místo	Číslo jednací	Článek	AO	Připomínka	Vyhodnocení
					§ 12 zákona o urychlení využívání obnovitelných zdrojů energie a § 172 zákona č. 500/2004 Sb., správní řád, ve znění pozdějších předpisů KONÁNÍ VEŘEJNÉHO PROJEDNÁNÍ A ZVEŘEJNĚNÍ • NÁVRHU ZMĚNY Č. 2 ÚZEMNÍHO ROZVOJOVÉHO PLÁNU • VYHODNOCENÍ VLIVŮ NÁVRHU ZMĚNY Č. 2 ÚZEMNÍHO ROZVOJOVÉHO PLÁNU NA UDRŽITELNÝ ROZVOJ ÚZEMÍ • NÁVRHŮ JEDNOTLIVÝCH ÚZEMNÍCH OPATŘENÍ K AKCELERAČNÍM OBLASTEM VYMEZENÝM V NÁVRHU ZMĚNY Č. 2 ÚZEMNÍHO ROZVOJOVÉHO PLÁNU Návrh Změny č. 2 Územního rozvojového plánu (dále jen „ÚRP“), Vyhodnocení vlivů návrhu Změny č. 2 ÚRP na udržitelný rozvoj území a návrhy jednotlivých územních opatření byly zpracovány na základě usnesení vlády ČR ze dne 22. října 2025 č. 811, kterým byl schválen návrh na pořízení Změny č. 2 ÚRP a zadání Změny č. 2 ÚRP. Zpracovatelem územně plánovací dokumentace a územních opatření je Ústav územního rozvoje, Jakubské nám. 644/3, 602 00 Brno-střed, prostřednictvím hlavního projektanta a dalších autorizovaných osob. Zpracovatelem Vyhodnocení vlivů návrhu Změny č. 2 ÚRP na udržitelný rozvoj území je ASITIS, s.r.o., prostřednictvím autorizovaných osob. Důkaz: a) Veřejná vyhláška Ministerstva pro místní rozvoj č. j. MMR-25750/2026-81 ze dne 14.04.2026 II. Osoba podávající připomínky se seznámila s obsahem publikovaného návrhu Změny č. 2 ÚRP včetně všech jeho příloh, které jsou publikovány https://mmr.gov.cz/cs/ministerstvo/stavebni-pravo/koncepce-a-strategie/uzemni-rozvojovy- plan/zmena-c-2-uzemniho-rozvojoveho-planu-a-souvisejici. Po seznámení s obsahem publikovaných informací osoba podávající připomínky, má zásadních připomínek k obsahu a rozsahu činnosti správních orgánů a jednotlivých úředních a neúředních osob podílejících se na tvorbě tohoto dokumentu, a to v níže uvedeném rozsahu: A) Ústavně právní připomínky vztahující se k odcizení základních lidských práv občanů České republiky a jejich prodej investorům do obnovitelných zdrojů energie v návrhu Změny č. 2 Územního a rozvojového plánu 1) Pořizovatel návrhu Změny č. 2 ÚRP a Vláda České republiky je si vědoma toho, že obnovitelní zdroje pro něž má býti vymezeny akceleračními oblasti návrhu Změny č. 2 Územního a rozvojového plánu, že uvedené zdroje není třeba stavět. Protože, mají k dispozici informace o životním prostředí, které nevyžadují preferenci shora označeného řešení v oblasti udržitelného rozvoje společnosti s ohledem na zachování základních lidských práv. 2) Pořizovatel návrhu Změny č. 2 ÚRP a Vláda České republiky porušila práva občanů České republiky na to, aby dostali úplné a pravdivé informace o stavu životního prostředí před tím, než se učiní strategické rozhodnutí, které zásadním způsobem ohrozí a v řadě případů i poruší základní lidská práva. 3) Konkrétně občané České republiky mají právo na to, aby bylo zachováno příznivé zdravotní prostředí a nebyly ohrožovány na životě a zdraví provozem zařízení, které se tváří jako obnovitelní zdroje energie mající chránit životní prostředí v globálním smyslu na vymezeném území, kde mají být instalovány. 4) Tyto zdroje sice neprodukují emise oxidu uhličitého a dalších prvků vznikající v důsledku spalování fosilních paliv. Ale produkují jiné imise, které nejsou předmětem zájmu Pořizovatele návrhu Změny č. 2 ÚRP a Vlády České republiky. Neboť, Vláda České republiky tyto emise záření (hluk, magnetické pole, vibrace, teplotními ostrovy apod.) a vlivu na počasí nemůže zahrnout do platné legislativy. Důvodem pro nezahrnutí emisí z obnovitelných zdrojů do legislativy České republiky je to, že se Vláda české republiky obává žaloby ze strany Evropská komise, a to za neplnění požadavků Směrnice Evropského parlamentu a Rady (EU) 2023/2413 ze dne 18. října 2023, kterou se mění směrnice (EU) 2018/2001, nařízení (EU) 2018/1999 a směrnice 98/70/ES, pokud jde o podporu energie z obnovitelných zdrojů, a zrušuje směrnice Rady (EU) 2015/652 případně ostatních legislativních aktů, které v této oblasti jsou povinné pro členský stát Evropské unie. 5) Směrnice Evropského parlamentu a Rady (EU) 2023/2413 ze dne 18. října 2023, kterou se mění směrnice (EU) 2018/2001, nařízení (EU) 2018/1999 a směrnice 98/70/ES, pokud jde o podporu energie z	Akcelerační oblast AOV34 Jakartovice byla vypuštěna. Akcelerační oblast AOV36 Pomezí byla vypuštěna. Akcelerační oblast AOV38 Rohozec byla vypuštěna. Akcelerační oblast AOV45 Bušanovice byla vypuštěna. Akcelerační oblast AOV46 Hříšice byla vypuštěna. Akcelerační oblast AOV47 Bukovec byla vypuštěna. Akcelerační oblast AOV49 Křeč byla vypuštěna. Akcelerační oblast AOV63 Únětice byla vypuštěna. Akcelerační oblast AOV66 Radostín byla vypuštěna. Akcelerační oblast AOV67 Kamenička byla vypuštěna. Akcelerační oblast AOV69 Strážné byla vypuštěna. Akcelerační oblast AOV71 Hořice byla vypuštěna. Akcelerační oblast AOV72 Mackův kopec byla vypuštěna. Akcelerační oblast AOV84 Doubravice byla vypuštěna. Akcelerační oblast AOV85 Nový Dvůr byla vypuštěna. Akcelerační oblast AOV87 Machnatec byla vypuštěna. Akcelerační oblast AOV88 Kundratice byla vypuštěna. Akcelerační oblast AOV89 Vlčí dola byla vypuštěna. Akcelerační oblast AOV90 Studenec byla vypuštěna. Akcelerační oblast AOV91 Staré Buky byla vypuštěna. Akcelerační oblast AOV94 Moštěnice byla vypuštěna. Akcelerační oblast AOV97 Oleška byla vypuštěna. Akcelerační oblast AOV98 Tetětice byla vypuštěna. Akcelerační oblast AOV99 Podkovné byla vypuštěna. Akcelerační oblast AOV103 Jestřebí byla vypuštěna. Akcelerační oblast AOV104 Černý háj byla vypuštěna. Akcelerační oblast AOV105 Borovnice byla vypuštěna. Akcelerační oblast AOV109 Lukoveček byla vypuštěna. Akcelerační oblast AOS11 Březová byla zmenšena. Akcelerační oblast AOV21 Miroslav byla zmenšena. Akcelerační oblast AOV24 Lodhéřov byla zmenšena. Akcelerační oblast AOV31 Kelč byla zmenšena. Akcelerační oblast AOV44 Litochovice byla zmenšena. Akcelerační oblast AOV53 Záborná byla zmenšena. Akcelerační oblast AOV56 Vrabčiny byla zmenšena. Akcelerační oblast AOV62 Střížovice byla zmenšena. Akcelerační oblast AOV73 Jemnice byla zmenšena. Akcelerační oblast AOV75 Jiratice byla zmenšena. Akcelerační oblast AOV80 Ležky byla zmenšena. Akcelerační oblast AOV82 Boreč byla zmenšena. Akcelerační oblast AOV83 Chorušice byla zmenšena. Akcelerační oblast AOV101 Hraničné Petrovice byla zmenšena. Akcelerační oblast AOV106 Dešov byla zmenšena. Vymezení akceleračních oblastí proběhlo na základě biologického posouzení konkrétních území podle § 11 odst. 3 resp. 4 ZOZE, jehož výsledky spolu s výsledky vyhodnocení vlivů na životní prostředí (SEA, Příloha č. 5 k odůvodnění Z2 ÚRP) byly zapracovány do návrhu Z2 ÚRP. Návrh Z2 ÚRP a jeho odůvodnění, návrh souvisejících územních opatření a jejich odůvodnění obsahují náležitosti v souladu s příslušnými právními předpisy, včetně správního řádu, stavebního zákona a dalších. Zpracování VVURÚ odpovídá obsahem i strukturou požadavkům obsaženým v příloze č. 4 stavebního zákona,

Poř. č.	Připomínkové místo	Číslo jednací	Článek	AO	Připomínka	Vyhodnocení
					obnovitelných zdrojů, a zrušuje směrnice Rady (EU) 2015/652, je však v rozporu s čl.53 LISTINY ZÁKLADNÍCH PRÁV EVROPSKÉ UNIE. 6) Evropská komise, Evropský parlament a Evropská rada při procesu přijetí Směrnice Evropského parlamentu a Rady (EU) 2023/2413 ze dne 18. října 2023, kterou se mění směrnice (EU) 2018/2001, nařízení (EU) 2018/1999 a směrnice 98/70/ES, pokud jde o podporu energie z obnovitelných zdrojů, a zrušuje směrnice Rady (EU) 2015/652, porušili čl. 52 odst. 2 LISTINY ZÁKLADNÍCH PRÁV EVROPSKÉ UNIE. 7) Pokud se podíváme do čl. 171 SFEU na Politiku Unie v oblasti životního prostředí, tak toto by měla přispívat k sledování následujících cílů: - zachování, ochrana a zlepšování kvality životního prostředí, - ochrana lidského zdraví, - uvážlivé a racionální využívání přírodních zdrojů, - podpora opatření na mezinárodní úrovni určených k řešení regionálních a celosvětových problémů životního prostředí, a zejména boj proti změně klimatu 8) Je třeba si položit otázku, zda devastací životního prostředí rozmístěním tisíců panelů FVE a stovek VTE lze dojít k zachování životního prostředí, tak aby občané české republiky neměli na dohled FVE a VTE. Životní prostředí nejsou jen jednotlivé prvky, ale celek ve kterém žijí lidé. Jak se žije lidem v krajině napěchované FVE a VTE se může Vláda České republiky informovat v Německu, Dánsku, Francii. Kde tyto země již dost pokročili v proměně krajiny na průmyslovou výrobu energie z OZE v životním prostředí, které jejich občany vystavuje rizikům, které se nesmějí sdělovat, aby nebyly postihovány pro své nezbytné potřeby žít v prostředí, které je pro ně vhodné a příjemné. 9) Je třeba si položit otázku, zda ochranou ovzduší proti imisím ze spalování nedosáhneme toho, že emise respektive imise záření nemají větší vliv na životní prostředí člověka a ostatních prvků ekosystému. 10) Je třeba si položit otázku, zda je uvážlivé využívání přírodních zdrojů zejména půdy to, že ji zastavíme tisící FVE a VTE. Pokud Česká republika přijde o půdu, tak nebude třeba již žádné ochrany životního prostředí, protože půdu nelze ničím nahradit!!!! 11) Konkrétně občané České republiky mají právo na to, aby jim nebylo zamlčováno to, že obnovitelé zdroje (fotovoltaické elektrárny a větrné elektrárny) mají zásadní vliv na životní prostředí a to především na rozbití ekosystému životního prostředí a vedou ke konci ekologické stability na území, kde jsou vstavěny v poštu, kde to překročí únosnou mez. 12) Konkrétně občané České republiky mají právo na to, aby jim nebylo zamlčováno to, že obnovitelé zdroje (fotovoltaické elektrárny a větrné elektrárny) poškozují životní prostředí (ovzduší). A to, v nepřímém účinku s ohledem na to, že vyžadují záložní zdroje k tomu, aby vykrývaly nestabilitu rozvodné sítě tím, že budou buď dodávat do rozvodné sítě chybějící energii v důsledku přírodních podmínek. Nebo budou muset naopak budou potřeba jiné zdroje, aby přebytek této energie ze sítě odebírat (tzv. mařit na prázdno). Bateriová úložiště nejsou schopny velké výkyvy z přenosové sítě odebírat. 13) Proto přínos obnovitelných zdrojů (fotovoltaické elektrárny a větrné elektrárny) pro životní prostředí je v tomto případě záporný. A to zejména z důvodu nezbytnosti dalších zdrojů nezbytných pro stabilizaci sítě a náklady, které budou muset občané uhradit za systémové služby, které by jim zcela jistě nevznikly. 14) Vymezením akceleračních oblastí dochází k ohrožení bezpečnosti České republiky z pohledu znemožnění řádné činnosti integrovaného záchranného systému (LZS) a obrany území Armádou České republiky, neboť zvukové záření (infrazvuk) a proudění větru o lopatek turbín ohrožuje bezpečnost vzdušného prostoru a letecké trasy civilního i vojenského letectva v do výška cca 100 m na úroveň úvratě instalované větrní turbínami. 15) Blíže lze odkázat na prohlášení Českého svazu letectví (ČsSL) se jakožto nezávislé a dobrovolné profesní organizace, která hájí zájmy profesionálního, sportovního a rekreačního létání v České republice obrací na odbornou i širokou veřejnost se svým stanoviskem k problematice výstavby větrných elektráren (VE) a jejich dopadu na bezpečnost letového provozu, zejména v neřízeném vzdušném prostoru třídy G, kde se pohybuje velké množství letadel všeobecného letectví, vojenských letadel, vrtulníků záchranné zdravotní služby, ultralehkých letadel (SLZ), závěsných a padákových kluzáků, ultralehkých vrtulníků a vírníků, balónů a v poslední době značně narůstající počet bezpilotních letadel, pro která je tento prostor	včetně posouzení kumulativních a synergických vlivů, vlivů na krajinný ráz a vlivů na zdraví. Návrh Změny č. 2 ÚRP byl připraven v souladu s platnou legislativou ČR a EU, včetně správního řádu, stavebního zákona, zákona č. 249/2025 Sb. (ZOZE) zákona č. 114/1992 Sb. (ZOPK), směrnice RED III, směrnice o ochraně volně žijících ptáků a směrnice o stanovištích. Vymezení akceleračních oblastí a podmínky v územních opatřeních jsou stanoveny na základě zákona a v jeho mezích. Dopad na veřejné zájmy byl posouzen VVURÚ. Ochrana ZPF je řešena v souvisejících územních opatřeních. Podmínkami je zajištěno, že nebudou vznikat neobhospodařovatelné zbytkové zemědělské pozemky ani pozemky bez přístupu k veřejně přístupné pozemní komunikaci. Dále je v nich požadavek na upřednostní nižších tříd ochrany ZPF při realizaci záměrů OZE a je stanovena maximální plocha dlouhodobého nebo trvalého odnětí ZPF pro záměry OZE v celé akcelerační oblasti. Souhlas s odnětím ze ZPF bude vydán v navazujícím řízení dle stavebního zákona. Při vymezení akceleračních oblastí nelze předjímat konkrétní technické parametry či přesné umístění záměrů OZE. Obavy z negativních vlivů hluku a stroboskopického efektu řeší podmínky stanovené ve všech územních opatřeních pro akcelerační oblasti pro VTE, které ukládají zpracování hlukové studie, studie působení stroboskopického efektu, včetně minimalizace shadow flicker efektu. V případě, že by záměr nesplňoval zákonné hygienické limity (nařízení vlády č. 272/2011 Sb., o ochraně zdraví před nepříznivými účinky hluku a vibrací) a současně podmínky v územním opatření, nemůže být povolen. Při vymezení akceleračních oblastí nelze předjímat konkrétní technické parametry či přesné umístění záměrů OZE. Bezpečnost leteckého provozu je pak řešena při povolování konkrétního záměru, kdy se vyjadřují Úřad pro civilní letectví, Řízení letového provozu i Armáda ČR a upřesňují umístění či požadavky na denní i noční osvětlení definované v leteckém předpisu L-14. Samotný způsob vymezení akceleračních oblastí na základě podkladů (biologická posouzení, mapy citlivosti ptáků vůči výstavbě VTE zpracované ČSO, území významná pro netopýry dle podkladů ČESON, biotopy zvláště chráněných druhů velkých savců a další) a nařízení vlády č. 507/2025 Sb. minimalizuje vliv na složky životního prostředí. Pro všechny akcelerační oblasti jsou současně pořizována územní opatření, která obsahují opatření stanovená na základě biologických posouzení. Tato opatření dále zmírňují negativní vlivy, které nebylo možné vyloučit vymezením akcelerační oblasti. Podmínky v územních opatřeních zahrnují ochranu prvků lokálního ÚSES a všech biokoridorů, ochranu biotopů, ZPF a PUPFL, dále povinnost biologického dozoru, monitoring

Poř. č.	Připomínkové místo	Číslo jednací	Článek	AO	Připomínka	Vyhodnocení
					primárně určen. 16) Naše obavy se týkají především: Bezpečnosti letového provozu v neřízeném prostoru třídy G: Tento vzdušný prostor je určen pro lety za vizuálních meteorologických podmínek (VMC), kde piloti spoléhají na vizuální orientaci a vyhýbání se překážkám. VE, s jejich výškou a umístěním, mohou představovat významnou překážku, kterou je obtížnější vizuálně identifikovat, zejména za zhoršené viditelnosti (mlha, šero, tma) nebo v náročném terénu. 17) Interference s radarem a komunikací: VE mohou rušit radarové systémy a komunikační sítě, což může mít dopad na letectví a další služby. 18) Vlivu na uživatele SLZ: Uživatelé sportovních létajících zařízení (SLZ), jako jsou motorová UL letadla, kluzáky, balóny a další letecká zařízení, často využívají vzdušný prostor třídy G pro své lety. Výstavba VE v jejich blízkosti může omezit možnosti létání, zvýšit riziko kolize a narušit jejich sportovní a rekreační aktivity. Ze studií, které jsou k větrným elektrárnám vypracovány, vyplývá, že dosah turbulence, která se za VE tvoří, může být až devítinásobek průměru jejího rotoru. 19) Pro výše uvedené bude ohrožena bezpečnost České republiky na úseku vnější obrany státu a dále i na úseku vnitřní bezpečnosti a funkčnosti IZS České republiky. 20) Budou zásadním způsobem odňata práva občanům na bezpečnost, ochranu zdraví a života dle čl. 6 LZPS a vnikne stav ohrožení státu případně nouzový stav, který předpokládá Ústavní zákon č. 110/1998 Sb., o bezpečnosti České republiky. B) Procesní připomínky 21) Publikované informace Ministerstvem pro místní rozvoj návrhu Změny č. 2 ÚRP včetně všech jeho příloh, nejsou všechny, které soustředil zpracovatel návrhu, kterým je stav územního rozvoje se sídlem v Brně. 22) Z předložené informace Ústavem územního rozvoje jako zpracovatele návrhu Změny č. 2 ÚRP, je zřejmé, že neexistují dokumenty o pověření úředních osob k činnostem na přípravě návrh Změny č. 2 ÚRP. Nelze tudíž vyloučit, že návrh Změny č. 2 ÚRP vypracovali neúřední osoby, které k tomu neměli oprávnění a vyjmenované úřední osoby jen formálně přikryly (svými úředními podpisy) práci jiných soukromých osob. 23) Chybí zejména zadání ke zpracování návrhu Změny č. 2 ÚRP podle, které byl tento dokument připravován. Zpracovatel nepostupoval podle zadaní Vlády ČR, které toto učinila prostřednictví usnesení č. 811 ze dne 22.10.2025. 24) Jsou nepravdivá tvrzení o tom, že zpracovatel návrhu postupoval s ohledem na plnění cílů a závazků vyplývajících ze směrnice RED III ve vazbě na zákon č. 249/2025 Sb., o urychlení využívání některých obnovitelných zdrojů energie a o změně souvisejících zákonů (dále jen „ZOZE“), a pro splnění cíle č. 346 dle CID verze 2025 Národního plánu obnovy. 25) Osoba podávající připomínky žádá, aby Ministerstvo pro místní rozvoj zveřejnilo skutečné zadání podle něhož byla zpracován návrh Změny č. 2 ÚRP. Toto zadání by mělo odpovídat výsledku návrhu Změny č. 2 ÚRP v textové části, části odůvodnění a dále všech příloh, jejich zveřejnění bylo oznámeno prostřednictví publikace Veřejné vyhlášky Ministerstva pro místní rozvoj č. j. MMR-25750/2026-81 ze dne 14.04.2026. 26) Osoba podávající připomínky namítá podjatost osob podílející se na tvorbě Změny č.2 Územního a rozvojového plánu, a to na Ústavu územního rozvoje. 27) Konkrétně namítá osoba podávající připomínky podjatost , ředitele Ústavu územního rozvoje, který zásadním způsobem zneužil pravomoc úřední osoby. 28) Tohoto jednání (v němž lze spatřovat podjatost) se dopustila tato úřední osoba tím, že úmyslně nekoordinovala činnost dle platné legislativy při tvorbě Změny č. 2 Územního rozvojového plánu a zmírňujících opatření pro akcelerační oblasti. 29) Konkrétně tato úřední osoba nedohlížela na plnění povinností zaměstnance , autorizovaný architekt, typ autorizace: Územní plánování (A.2) působící jako hlavní projektant Změny č. 2 ÚRP. Tedy, aby tato osoba plnila své povinnosti dle své platné autorizace a nestranně přistoupila k činnosti, která byla jí svěřena ke zpracování Změny č. 2 ÚRP. 30) Konkrétně tato úřední osoba byla s velkou mírou pravděpodobnosti ovlivněna tlakem úředních a neúředních osob, aby připustila vyhotovení návrhu Změny č. 2 ÚRP s obsahem, který bude nahrávat investorům plánujícím postavit OZE v akceleračních oblastech vytýčených a nebude respektovat základní	mortality ptáků a netopýrů, detekční systémy a další podmínky specifické vzhledem ke konkrétní akcelerační oblasti. Odůvodnění obsahuje všechny náležitosti stanovené právními předpisy a podrobně vysvětluje důvody, které vedly zpracovatele k návrhu v předložené podobě. Stejně tak vyhodnocení vlivů na udržitelný rozvoj území obsahuje všechny náležitosti stanovené právními předpisy a hodnotí předpokládané vlivy. Použití certifikovaných technologií větrných elektráren, vybavení prvky, které snižují riziko požáru apod., postupů výstavby, bude záležitostí povolování konkrétních záměrů stavebním úřadem. Rovněž při žádosti o udělení licence na výrobu elektřiny, kterou uděluje Energetický regulační úřad musí provozovatel prokázat, že splňuje bezpečnostní a provozní požadavky splnění norem. Obavy z ohrožení lidí nejsou podloženy reálnými daty z mnohaletého provozu desetitisíců větrných elektráren v Evropě. V souvisejících územních opatření jsou stanoveny podmínky, které zajišťují ochranu protierozních opatření, funkčních melioračních zařízení, vodních toků a ploch a rovněž omezující možné terénní úpravy. Vzhledem k charakteru a rozsahu potenciálních záměrů se při naplnění podmínek nepředpokládá realizace v takovém rozsahu, který by mohl významně ovlivnit vodní režim v rámci akceleračních oblastí. Narušení systému podzemních vod se s ohledem na mělké založení převažující většiny VTE (do cca 5 m) a malou plochu narušení podloží (cca 20x20m) rovněž nepředpokládá. V souladu s požadavky vodního zákona se v rámci procesu povolování záměru bude vyjadřovat vodoprávní úřad. Odstranění záměru bude probíhat v souladu s vydaným povolením záměru. Z2 ÚPR jej nepředjímá. Vymezení akcelerační oblasti v ÚRP nezakládá možnost vyvlastnění ani právo na výstavbu VTE a nevylučuje jiné využití území. Nebylo prokázáno, že by instalace VTE měla významný negativní vliv na cenu nemovitostí či provádění investic. Lokální dopady na cenu nemovitostí konkrétních záměrů nelze posuzovat na koncepční úrovni při vymezování akceleračních oblastí v ÚRP.

Poř. č.	Připomínkové místo	Číslo jednací	Článek	AO	Připomínka	Vyhodnocení
					lidská práva obyvatel dotčených konkrétními akceleračními oblastmi. 31) K uvedenému navrhuje osoba podávající připomínky to, aby byla zveřejněna komunikace Ing. ředitele Ústavu územního rozvoje s členy Vlády ČR a ústředními právními orgány od 01.05.2025 do 14.04.2026. 32) Namítá podjatost úředních osob, které podíleli na přípravě Územní opatření o podmínkách a zmírňujících opatření podle zákona o urychlení využívání obnovitelných zdrojů energie (Opatření obecné povahy pro akcelerační oblast AOV27 Mikuleč). Neboť tyto osoby zpracovali shora označené rozhodnutí na základě tlaku pravděpodobně nadřízených osob, které jim za to slíbili, že se nikdo nedozví o jejich účasti na protiprávní jednání, které porušuje právní předpisy. C) Hmotněprávní připomínky 33) Při pořízení návrhu Změny č. 2 Územního a rozvojového plánu nebylo respektováno právo na pohodu bydlení osob, které se nacházejí v blízkosti akceleračních oblastí. 34) Při posuzování vytýčení akcelerační oblasti AOV27 Mikuleč byla zásadním způsobem porušena pravidla posuzování vlivu větrných elektráren na životní prostředí, zdraví obyvatelstva, půdu, lesy, živočichy a rostliny. 35) Vyhodnocení vlivů návrhu Změny č. 2 Územního a rozvojového plánu, na udržitelný rozvoj území – Část 1 uvádí na straně 91 to, že Veřejné zdraví je ovlivněno faktory životního a pracovního prostředí ovlivňují zdraví cca z 15%. Uvedené však není pravdou neboť Státní zdravotní stav uvádí ovlivnění veřejného zdraví faktory životního prostředí a pracovního prostředí ve výši cca 20%. 36) Vyhodnocení vlivů návrhu Změny č. 2 Územního a rozvojového plánu, na udržitelný rozvoj území – Část 1, neuvádí, zda se akcelerační oblasti AOV27 Mikuleč vycházelo z toho, že v místě je již přirozený komunální hluk. 37) Pokud Potenciální vlivy uplatnění Změny č. 2 Územního a rozvojového plánu na jednotlivé složky životního prostředí v části – Sídla – obyvatelstvo, hluk a veřejné zdraví uvádí, že předpokládaný zdroj hluku max. 106 dB pro jednu VTE, požadavek na vzdálenost od obytné zástavby min 500 m (předpokládaná hluková zátěž v takové vzdálenosti cca 37 dB). 38) Tady je však připomínka zcela zásadní v tom smyslu, že v akcelerační oblasti nebude stát pouze 1 VTE ale pravděpodobně cca 10 VTE. Musí tedy dojít k součtu předpokládaného zdroje v hluku v dB, což se v potenciálu vlivu uplatnění nenachází. 39) Zdravotní hodnocení hluku má tři základní hlediska: hladinu, projevující se jako hlasitost zvuku, frekvenci, projevující se jako výška zvuku, • časový průběh hlukové události a její trvání. S ničím takovým potencionální vlivy uplatnění Změny č. 2 Územního a rozvojového plánu na jednotlivé složky životního prostředí v části – Sídla – obyvatelstvo, hluk a veřejné zdraví. Zvláště za situace, kdy shora označená akcelerační oblast se nachází z jedné části v blízkosti silnice dálnice D35, která je samotná svým provozem značným zdrojem hluku, a to dle Hlukové mapy 2022 vypracované ze strany Ministerstva zdravotnictví. 40) Pokud odůvodnění opatření obecné povahy pro akcelerační oblast AOV27 Mikuleč pod bodem 3.1 písm. k) odůvodňuje podmínku z důvodu ochrany zdravých životních podmínek v obytné zástavbě sídel, v jejichž sousedství se akcelerační oblast rozkládá, zejména na nepřekračování stanovených limitů hluku. 41) Potom by bylo vhodné, aby se v Potenciálních vlivech uplatnění Změny č. 2 Územního rozvojového lánu na jednotlivé složky životního prostředí uváděl i hluk neslyšitelný lidských uchem, ale slyšitelný živočichy a vnímaný ostatními složkami životního prostředí, zejména rostlinami a lesními stromy. 42) Jedná se o zvuk v rozmezí 1-20 Hz, který se jmenuje infrazvuk. Legislativa se zaměřuje na slyšitelný hluk (měřený v dB(A)), přičemž se předpokládá, že pokud jsou dodrženy limity pro hluk, jsou hladiny infrazvuku z běžných zdrojů (např. větrné elektrárny) pod prahem vnímání a škodlivosti. 43) Šíření infrazvuku z větrných turbín se nepovažuje za čistě všesměrové, ale vykazuje určitou prostorovou orientaci, která je ovlivněna konstrukcí turbíny a zejména směrem větru. Charakteristika šíření infrazvuku • Vliv směru větru: Nejsilnější emise a šíření jsou obvykle detekovány ve směru po větru (downwind). Naopak ve směru proti větru nebo v bočním směru bývají hladiny akustického tlaku o něco nižší (často o 3 dB i více). • Aerodynamický původ: Infrazvuk vzniká především při průchodu lopatek rotoru kolem věže (tzv. blade-tower interaction), což vytváří pulzace tlaku s konkrétní směrovou charakteristikou orientovanou podle osy rotoru. • Asymetrie: Moderní turbíny mají asymetrický vzorec vyzařování; většina hluku (šířeného	

Poř. č.	Připomínkové místo	Číslo jednací	Článek	AO	Připomínka	Vyhodnocení
					směrem k zemi) vzniká během sestupného pohybu lopatek, což způsobuje, že akustické pole není dokonale symetrické kolem věže. • Atmosférické efekty: Na velké vzdálenosti (stovky metrů až kilometry) hraje klíčovou roli atmosférická refrakce (ohyb vln). Teplotní a větrné gradienty mohou zvukové vlny ohýbat zpět k zemi, čímž vznikají zóny se zvýšenou intenzitou hluku i ve velkých vzdálenostech po větru. 44) V České republice jsou hygienické limity pro hluk stanoveny zákonem č. 258/2000 Sb. a prováděcí vyhláškou (např. aktuální vyhláška 43/2025 Sb. o hygienických limitech). 1. Slyšitelný hluk: Limity jsou přísně definovány (obvykle 50 dB ve dne a 40 dB v noci pro chráněný venkovní prostor). 2. Infrazvuk a nízkofrekvenční hluk (NFH): Pro infrazvuk neexistuje v běžném venkovním prostředí (u obytné zástavby) samostatný limit v dB(A), protože se předpokládá, že pokud jsou dodrženy limity pro slyšitelný hluk, hladiny infrazvuku z moderních turbín jsou hluboko pod prahem vnímání člověka. 23) Větrné turbíny produkují pulzní infrazvuk, což jest superponování amplitudy na nosnou infrazvukovou vlnu. Toto je klíčový technický detail, který odlišuje infrazvuk z větrných turbín od běžného hluku pozadí (např. větru v lese). Nejde o spojitý tón, ale o amplitudovou modulaci. 24) Fyzikální podstata tohoto jevu je: 1. Vznik pulzů: Každý průchod lopatky kolem věže způsobí náhlou změnu tlaku vzduchu. Pokud má turbína 3 lopatky a točí se rychlostí 10–15 otáček za minutu, vznikají pulzy s frekvencí kolem 0,5 až 0,8 Hz. 2. Nosná vlna vs. obálka: Samotný aerodynamický hluk listů (šumění) slouží jako „nosná“, na kterou je "nabalena" (superponována) tato nízkofrekvenční pulzace. 3. Impulsivita: Právě tato pulzní povaha (střídání tlaku a podtlaku v rytmu otáčení) je to, co lidské tělo může vnímat citlivěji než ustálený hluk, i když je energeticky slabší. 25) V rámci EIA a moderní akustiky se pro tento jev používá termín SWW (Swaying/Swishing) nebo amplitudová modulace (AM). Modely jako Nord2000 se snaží tuto proměnlivost zohlednit, protože pulzní charakter zvuku zvyšuje míru tzv. obtěžování (annoyance) u obyvatel. V hlukových studiích se na pulzní charakter infrazvuku a nízkofrekvenčního hluku (tzv. amplitudovou modulaci) pohlíží jako na faktor, který zvyšuje míru obtěžování, a proto se k výsledným hodnotám přičítají. 26) Podle české legislativy (Nařízení vlády o ochraně zdraví před nepříznivými účinky hluku) a metodik SZÚ se k naměřené nebo vypočtené ekvivalentní hladině hluku přičítají tyto standardní penalizace: i) Tónová složka: Pokud hluk obsahuje výrazné tóny (pískání, hučení na jedné frekvenci), přičítá se k výsledku +5 dB. ii) Impulsní charakter: Pokud má hluk pulzní charakter (nárazy, rány), aplikuje se korekce +5 dB. U větrných turbín se však častěji řeší právě amplitudová modulace (periodické kolísání hlasitosti). 27) Účinky hluku a infrazvuku z větrných elektráren na zdraví - Pulzní infrazvuk a jeho interference se srdeční činností a cirkulací krve - Interakce infrazvukových pulzů o frekvenci kolem 1 Hz s lidským oběhovým systémem je předmětem intenzivního výzkumu, protože tato frekvence (60 tepů za minutu) přímo odpovídá běžnému klidovému srdečnímu rytmu. 28) Zde jsou hlavní mechanismy, jakými může tato interference probíhat: - Rezonance a mechanické působení - Při vysokých intenzitách (akustickém tlaku) může infrazvuk vyvolat mechanické chvění měkkých tkání a tekutin v těle. - Vliv na hrudní koš: Hrudník má vlastní rezonanční frekvenci (kolem 7 Hz), ale pulzy o 1 Hz mohou ovlivňovat pružnost cév a plnění srdečních síní, pokud je jejich intenzita dostatečně vysoká (obvykle nad 100–110 dB). - Změna krevního tlaku: Některé studie naznačují, že dlouhodobé vystavení silnému infrazvuku může vést k mírnému stažení cév (vazokonstrikci) a následnému zvýšení krevního tlaku jako stresové reakci organismu. 29) U větrných turbín jsou hladiny infrazvuku u obydlí obvykle nízké (hluboko pod prahem hmatu), přesto dochází k ovlivnění srdce nepřímo:	

Poř. č.	Připomínkové místo	Číslo jednací	Článek	AO	Připomínka	Vyhodnocení
					• Aktivace autonomního nervového systému: I když infrazvuk vědomě neslyšíte, mozek může pulzující signál vyhodnotit jako rušivý element. To aktivuje sympatikus (systém "bojuj nebo uteč"), což vede k uvolnění kortizolu a adrenalinu. • Variabilita srdečního rytmu (HRV): Výzkumy ukazují, že pulzní infrazvuk může snižovat HRV, což je indikátor fyziologického stresu. Srdce pak bije "strnuleji" a hůře se přizpůsobuje zátěži. 30) Pokud by se do hodnocení rizik zahrnula amplitudová modulace a mimo sluchové efekty v nízkých hladinách: - Minimální vzdálenost od obydlí by se pravděpodobně musela zdvojnásobit (např. na 2 km). - Tento údaj je diskutabilní, neboť dosah směrového infrazvuku je odhadován nejméně na 10 km, což znamená, že perimetr kolem větrné turbíny je 20 km. 31) Dopady infrazvuku na zvířata Vliv pulzního infrazvuku na zvířata je v biologii a ekologii sledován s velkou pozorností, protože zvířata mají často mnohem citlivější mechanoreceptory a širší rozsah vnímání vibrací než lidé. Hustota populací a chování se liší podle typu zvířat: Volně žijící zvířata (Wildlife) U divokých zvířat dochází k jevu zvanému habitat displacement (vytěsnění z biotopu). • Velcí savci (srnčí, jelení): Studie (např. z Polska a Skandinávie) ukazují, že v bezprostřední blízkosti turbín (do 500 m) klesá hustota populací krátce po výstavbě. Zvířata jsou citlivá na půdní vibrace a pulzace, které vnímají jako neustálý signál nebezpečí. Časem však dochází k určité habituaci (návyku). • Dravci a ptáci: Zde je hlavním problémem kolize, ale infrazvuk ovlivňuje jejich orientaci. Některé druhy se oblastem s turbínami vyhýbají, což vede k fragmentaci jejich loveckých teritorií. • Drobní savci (hlodavci): Jsou k infrazvuku velmi citliví (využívají ho k varování před predátory). Výzkumy naznačují, že v blízkosti turbín vykazují vyšší hladiny stresových hormonů (kortikosteronu), což může vést k nižší reprodukční úspěšnosti. Hospodářská zvířata (zemědělské chovy) U hospodářských zvířat je situace specifická, protože jsou v ohradách a nemohou se zdroji infrazvuku vyhnout. • Skot (krávy): Existují záznamy o snížení dojivosti a změnách v chování (neklid při dojení) v chovech do 1 km od velkých parků. Pulzace o 1 Hz může interferovat s jejich klidovým režimem přežvykování. • Koně: Jsou extrémně citliví na vibrace přenášené zemí. U koní v blízkosti turbín byly pozorovány případy abnormálního chování a zvýšené lekavosti, což se připisuje právě neustálému "šumu" v jejich vestibulárním systému. • Drůbež: Studie na farmách v blízkosti turbín někdy uvádějí vyšší úmrtnost mláďat nebo nižší kvalitu skořápek, což je přisuzováno chronickému fyziologickému stresu z vibrací. Zájmové chovy (psi a kočky) - Domácí zvířata v blízkosti turbín vykazují podobné symptomy jako citliví lidé: • Psi: Mohou projevovat bezdůvodnou úzkost, vytí nebo bázlivost a snahu schovávat se v uzavřených prostorách, kde je vliv infrazvuku (díky rezonancím budovy) paradoxně někdy silnější. • Kočky: Jako predátoři citliví na vibrace mohou být infrazvukem dezorientované, což vede k apatii nebo naopak k agresivitě. 32) Dopady na hmyz Vliv větrných turbín na včely a hmyz je v posledních letech (2024–2026) jedním z nejsledovanějších témat v ekologii, protože hmyz je na vibrace a elektromagnetická pole citlivější než jakákoliv jiná skupina živočichů. 33) Zde jsou tři hlavní roviny, jak pulzní infrazvuk a provoz turbín zasahují do jejich života hmyzu: i) Narušení vibrační komunikace Včely a mnozí další zástupci hmyzu se nespoléhají jen na zrak, ale na extrémně citlivé mechanoreceptory (např. Johnstonův orgán u včel). • Vibrační tance: Včely komunikují o zdrojích potravy pomocí „vrtivého tance“ na plástech. Pulzace z turbín přenášené vzduchem i konstrukcí úlu mohou tento jemný komunikační kanál „překřičet“ (maskovat). • Dezorientace: Pokud včela vnímá neustálý nízkofrekvenční pulz (kolem 1 Hz), může to vést k narušení její schopnosti přesné navigace zpět do úlu, což oslabuje celé včelstvo. ii). Vliv elektromagnetických polí (EMF) Kromě infrazvuku generují turbíny a jejich podzemní kabely elektromagnetická pole. • Magnetorecepce: Včely mají v zadečku krystalky magnetitu, které používají jako kompas. Silná pole v	

Poř. č.	Připomínkové místo	Číslo jednací	Článek	AO	Připomínka	Vyhodnocení
					blízkosti základů turbín a kabelových tras mohou tento vnitřní kompas „zastínit“. • Stresová reakce: Studie (např. z roku 2023/2024) prokázaly, že včely vystavené EMF v blízkosti energetických zařízení vykazují vyšší agresivitu a nižší efektivitu při sběru nektaru. 34). "Vysávání" hmyzu z krajiny (Ekosystémový dopad) Německý výzkum (DLR) přišel s alarmujícím zjištěním o tzv. biomase hmyzu v rotorech: • Vysoká koncentrace hmyzu v letových hladinách rotorů vede k tomu, že bilióny jedinců jsou ročně usmrceny přímo listy turbín. • To má kaskádový efekt: úbytek hmyzu znamená méně potravy pro ptáky a netopýry a horší opylování zemědělských plodin v okolí větrných farem. 35) Neviditelný spad škodlivých mikročástic Rychlost špiček listů je vyšší než 300 km/h, jde o násobky povoleného limitu na silnicích. V této rychlosti déšť, prach sněhové krystaly a kroupy fungují jako fréza a způsobují postupnou abrazi materiálu. Je to postupné obrušování a spad toxického materiálu z lopatek vrtulí. Říká se tomu také neviditelný spad nebo v anglické literatuře eroze náběžné hrany (Leading Edge erosion – LEE). 36) Nejde a žádné zanedbatelné „špetky“ prášku, hmotnostní úbytek materiálu je podle počasí 0,5–4 kg z každého listu ročně, a to celé končí ve vzduchu, který dýcháme a v okolní půdě. Pokud jde o chemické složení, jsou to epoxidové pryskyřice, skelná/uhlíková vlákna a vysoce toxické PFAS (teflon, fluoropolymery). Paradoxem je u PFAS, že v lyžařských voscích jsou zakázány, u turbín nad ornou půdou jsou ignorovány. Jde o velkou skupinu umělých chemikálií, které obsahují velmi silnou vazbu mezi uhlíkem a fluorem, jsou extrémně odolné vůči rozkladu a někdy se jim říká „věčné chemikálie“. V prostředí desítky let, tedy spolehlivě i pro vnuky stavitelů současných větrných elektráren. PFASy se hromadí v přírodě (voda, půda), ukládají se v lidském těle, téměř se nerozkládají. 37) Z jedné větrné elektrárny uvolní několik kilogramů toxického mikroskopického prášku, který je jedovatý? Ten spadne do půdy, když vítr fouká tím správným směrem, tak až na vaši zahradu, louku, sad a pole. Za dvacet let to může být až čtvrt tuny z jedné větrné turbíny. 38) Tyto cizorodé částice ve formě mikro – a nanočástic nelze žádným způsobem z kontaminované půdy odstranit, půda je nevratně kontaminována a znehodnocena. Na produkci biopotravin a zdravotně nezávadných potravin můžeme v dosahu větrných turbín zapomenout. Tyto toxické mikročástice a nanočástice se dostanou do rostlin a půdních organismů, a tak do potravního řetězce. Dostanou se do vesnických malochovů králíků a slepic a lidé v okolí větrného parku budou mít tyto toxické látky v neděli k obědu. Podobně když se budou pod větrnými parky pást hospodářská zvířata anebo lesní zvěř při honitbě, pokud tam ještě vlivem infrazvuku nějaká zůstane. Toxické částice zůstanou v těle a jejich účinným způsobem likvidace není ani kremace. Stejně tak jsou kontaminovány povrchové vody v rybnících, přehradách a řekách. 39) Vliv PFAS na lidské zdraví Možné zdravotní dopady se projevují poruchami imunity, hormonálními změnami, zvýšeným rizikem některých nádorů, problémy s plodností a dalšími obtížemi. V současnosti v těchto oblastech probíhají výzkumy. Neznáme tedy ještě přesné mechanismy a míru poškození lidského organismu, ale vědci už dnes mají nezpochybnitelné důkazy o jejich škodlivosti. Studie jsou zaměřeny na jejich ukládání v těle a vliv na činnost jednotlivých orgánů, hormonální rovnováhu v organismu a toxické projevy vzhledem k expozici a kumulaci těchto nano – a mikročástic v těle. Samostatnou kapitolou je imunotoxické působení těchto látek, což vede k nižší odolnosti k infekcím a náchylnosti k zánětlivým onemocněním, neurodegenerativním onemocněním a nádorům. 40) Synergie stresových faktorů infrazvuku a toxických látek (Bio-fyzikální útok) • Osa HPA (Hypothalamus-Hypofýza-Nadledvinky): Pulzní infrazvuk chronicky aktivuje stresovou osu – trvale zvýšený kortizol –důsledkem je suprese imunitního systému. • Imunotoxicita: Nanočástice a PFAS z eroze vstupují do potravního řetězce (půda, plodiny, člověk). • Synergický efekt: Chronický stres (hormonální) + chemická zátěž (imunologická) = drastické snížení rezistence k infekcím a buněčné opotřebení. 41) Možné zdravotní dopady se projevují poruchami imunity, hormonálními změnami, zvýšeným rizikem některých nádorů, problémy s plodností a dalšími obtížemi. V současnosti v těchto oblastech probíhají výzkumy. Neznáme tedy ještě přesné mechanismy a míru poškození lidského organismu, ale vědci už dnes mají nezpochybnitelné důkazy o jejich škodlivosti. Studie jsou zaměřeny na jejich ukládání v těle a vliv na	

Poř. č.	Připomínkové místo	Číslo jednací	Článek	AO	Připomínka	Vyhodnocení
					činnost jednotlivých orgánů, hormonální rovnováhu v organismu a toxické projevy vzhledem k expozici a kumulaci těchto nano – a mikročástic v těle. Samostatnou kapitolou je imunotoxické působení těchto látek, což vede k nižší odolnosti k infekcím a náchylnosti k zánětlivým onemocněním, neurodegenerativním onemocněním a nádorům. 42) Další škodlivé vlivy (varia) • Kombinovaný dopad infrazvuku a toxických částic z lopatek má vliv na výnosy zemědělských chovů zvířat a na opylování rostlin včelami a čmeláky, protože infrazvuk narušuje jejich orientaci v krajině a komunikaci uvnitř úlu. • U opotřebovaných převodovek turbín dochází také k úniku oleje, který je lopatkami turbíny rozprašován do vzduchu. 43) Znehodnocení zemědělské půdy. Pod větrnou elektrárnou a v jejím okolí dochází k mechanické likvidaci půdy. Mezinárodní energetické organizace to nazývají „konverzí půdy nebo i celé krajiny“ a varují před tím jako před rizikem srovnatelným se skleníkovými plyny. 44) V půdě vzniká zhutnění a hydrogeologický rozvrat. Dochází ke statickému a dynamickému zatížení. Základová patka z železobetonu váží 2 500–4 000 tun a v důsledku rotace lopatek jsou do podloží vysílány neustále vibrace. Je to podobné, jako zhutňovač zeminy na stavbě, ale ten váží kolem 100 kg. 45) Představte si něco takového deset tisíckrát těžší po dobu dvaceti let, zůstane pod tím měsíční planeta i v okolí. Uvnitř té půdy nastává katastrofa pro všechen život: Tlak vytlačuje vzduch a uzavírá póry v půdě, omezuje se tok vody v půdě. Umírá život půdního edafonu (žížaly, mikroorganismy) v okruhu desítek metrů. Půda v okolí větrných parků odumírá a degraduje. 46) Tento jev má negativní zřetězený vliv na spodní vody. Vzniká hydrogeologický špunt. Betonový monolit s průměrem až 30 metrů a hloubkou až 5 m přetíná kapilaritu a přirozené podzemní cesty vody. Mrtvá zóna, tedy vznik nepropustné „podorniční pánve“, nevznikne jenom v okolí větrné elektrárny, ale i na přístupových cestách pod tlakem náprav těžké techniky. Je třeba přemístit a dovést tisíce tun materiálu včetně komponent turbín a jeřábů pro jejich postavení. Cesty podzemní vody jsou přetnuty také kabelážemi, vznikají podzemní kanály, kterými může spodní voda odtéci z krajiny a způsobit trvalé sucho. 47) Recyklace odpadu jako další environmentální riziko Možnost rekultivace takto zničené krajiny je pouze ideologický mýtus. Jenom odstranění statisíců tun železobetonu po 20 letech provozu elektrárny je ekonomicky nereálné – v krajině se zničenou půdou zůstávají věčné betonové jizvy. Recyklace lopatek vrtulí nikdo neřeší, takže je riziko, že se nám budou válet na betonovém prostranství pod bývalou „ekologickou“ elektrárnou. Je to doposud nevyřešený nerudovský problém, kam s tisíci opotřebovaných lopatek o délce 70– 120 m. 48) Kromě toho, že účinná likvidace takového odpadu zatím neexistuje, vyvdává zde logická otázka udržitelného rozvoje pro příští generaci, kdo a z jakých prostředků zajistí po 20 letech ekologickou likvidaci nerecyklovatelných lopatek (sklolaminát/epoxid), pokud investorská firma mezitím zanikne nebo bude prodána?“ 49) Vliv větrných elektráren na energetickou situaci ČR po posouzení odbornými osobami z oblasti biologie a energetiky dospěly k následujícím závěrům: i) Nejde o stabilní zdroj energie. Je závislý na počasí a v době bezvětří v sousedních státech není možno takové zdroje ani sdílet. Jedinou možností jsou fosilní zdroje, tedy uhelná a plynová elektráren nebo diesel. ii) Nejde o levný zdroj energie, elektřina ze současných elektráren je více jak desetkrát levnější a z nových jaderných zdrojů pětkrát po odečtení investice. iii) Nestabilní o „občasné“ (intermitentní) zdroje elektřiny způsobují vysoké náklady na investice a provoz energetických sítí. iv) Tyto zdroje nemohou nahradit stávající fosilní zdroje, to je možné pouze zdroji jadernými nebo ztrátou energetické soběstačnosti ČR. 50) Dopady na zdraví (Dlouhodobé studie) • Dánsko (2018–2024): Rozsáhlý výzkum na tisících obyvatel ukázal korelaci mezi nízkofrekvenčním hlukem v noci a zvýšeným užíváním léků na spaní a antidepresiv. U citlivých jedinců byl prokázán nárůst kardiovaskulárních potíží v důsledku chronické aktivace stresové osy (produkce stresového hormonu	

Poř. č.	Připomínkové místo	Číslo jednací	Článek	AO	Připomínka	Vyhodnocení
					kortizolu). • Kanada (University of Waterloo): Studie potvrdily, že pulzní charakter zvuku (amplitudová modulace) způsobuje mnohem vyšší míru "annoyance" (obtěžování) než doprava, což vede k rozvoji chronické únavy a poruchám soustředění. 51) Dopady na ekosystémy a hmyz • Německo (Studie DLR): Výpočty ukázaly, že větrné turbíny v Německu mohou ročně zlikvidovat až 1 200 miliard kusů hmyzu. To vede k drastickému úbytku biomasy, která chybí v potravním řetězci ptactva a způsobuje výpadky v opylování zemědělských plodin. • Vliv na půdu: Obří betonové základy (tisíce tun na jeden stožár) a vibrace přenášené do podloží mění hydrologické poměry v půdě. Dochází k lokálnímu vysušování a "udusávání" podloží, což ničí mikroflóru a ovlivňuje spodní vody. 52) Šíření vibrací v prostředí s dopadem na organismy v půdě a vnímání vibrací v obydlí - Zahraniční měření potvrzují, že tyto mechanické impulsy jsou detekovatelné seismografy na vzdálenost desítek kilometrů. Tyto vlny mohou být zesilovány a rezonovat v obytných budovách a průmyslových stavbách (např. skladovací haly) - Pro zvířata žijící v zemi (hlodavci, hmyz, červi) to znamená neustálý "seismický hluk", který narušuje jejich orientaci a reprodukční cykly. 53) Pořizovatel návrhu Změny č. 2 ÚRP se měl pořizovatel zaobírat při posuzování vlivu výstavby větrných elektráren na obyvatelstvo a veřejné zdraví a vlivy na životní prostředí, zahrnující vlivy na živočichy a rostliny, ekosystémy, biologickou rozmanitost, půdu, vodu, ovzduší, klima a krajinu, přírodní zdroje, hmotný majetek a kulturní dědictví, vymezené zvláštními právními předpis a na jejich vzájemné působení a souvislosti. Vlivy na biologickou rozmanitost se posuzují se zvláštním zřetelem na evropsky významné druhy, ptáky a evropská stanoviště. 54) Pořizovatel návrhu Změny č. 2 ÚRP se řádně nezaobíral vlivy na životní prostředí, neboť: i) Se nezaobíral životním prostředím jako celkem, tak jej definuje § 2 zákona č. 17/1992 Sb., o životním prostředí, a to: „Životním prostředím je vše, co vytváří přirozené podmínky existence organismů včetně člověka a je předpokladem jejich dalšího vývoje. Jeho složkami jsou zejména ovzduší, voda, horniny, půda, organismy, ekosystémy a energie. ii) Konkrétně se pořizovatel nezaobíral tím, zda větrný park a jeho jednotlivé zařízení vytváří přirozené podmínky existence organismů a člověka. iii) Konkrétně se pořizovatel nezaobíral tím, že zda větrný park a jeho jednotlivé zařízení jsou předpokladem, respektive podmínkou pro další vývoj organismů a člověka. 55) Pořizovatel návrhu Změny č. 2 ÚRP se řádně nezaobíral ekosystémy, které tvoří životní prostředí, neboť: i) Se nezaobíral ekosystémy v místě akcelerační oblasti bude i po realizaci VTE funkční soustavou živých a neživých složek životního prostředí, jež budou navzájem spojeny výměnou látek, tokem energie a předáváním informací a které se mohou vzájemně ovlivňovat a vyvíjejí v určitém prostoru a čase. ii) Větrné elektrárny zamezí výměnou látek, tokem energie a předáváním informací, a tím zamezí řádnému fungování ekosystému. 56) Pořizovatel návrhu Změny č. 2 ÚRP se řádně nezaobíral ekologickou stabilitou ekosystému v místě vymezených akceleračních oblastí, neboť: i) Nebyla vůbec posouzena schopnost ekosystému životního prostředí vyrovnávat změny způsobené vnějšími činiteli (instalovanými větrnými elektrárnami, příjezdovými komunikacemi, rozvody a připojením k energetické síti) a zachovávat své přirozené vlastnosti a funkce, pak právě v souvislosti. ii) Konkrétně v posouzení potencionálních vlivů chybí to, zda tento zásah do krajiny (instalace větrných elektráren) nevyvolá kolaps stability ekosystému životního prostředí. Součet účinků pro jednotlivé složky posouzených vlivů by zcela jistě napověděl, zda účinek bude negativní, mírně negativní, mírně pozitivní. Tak to není možné ověřit celkový výsledek pro jakoukoli vymezenou akcelerační oblast. 57) Pořizovatel návrhu Změny č. 2 ÚRP se řádně neosvědčil to, že nebude překročeno Únosné zatížení území lidskou činností, neboť: i) Nelze prokázat, že nedochází k poškozování životního prostředí, zejména jeho složek, funkcí ekosystémů nebo ekologické stability. Právě přidáním možnosti vystavět větrné elektráren do stávající situace, ve které	

Poř. č.	Připomínkové místo	Číslo jednací	Článek	AO	Připomínka	Vyhodnocení
					se nachází životní prostředí, ekosystému životního prostředí a stabilita životního prostředí. ii) Konkrétně nebylo osvědčeno z jakéhokoli dokumentu, který předložil pořizovatel to, že nedojde k nevratnému poškození životního prostředí v důsledku zhroucení ekosystému v důsledky jeho nestability, které zaviní výstavba větrných elektráren v konkrétní akcelerační oblasti. 58) Pořizovatel návrhu Změny č. 2 ÚRP se řádně neosvědčil to, že bude zachován trvale udržitelný rozvoj společnosti, neboť: i) Nelze garantovat prostřednictvím zásadního zásahu do základních lidských práv (potřeb) současných i budoucím generacím zachování možnost uspokojovat jejich základní životní potřeby a přitom nesnižovat rozmanitost přírody a zachovává přirozené funkce ekosystémů. ii) Kdy, tyto práva (potřeby) jsou degradovány prostřednictví výstavby průmyslových zařízení na výrobu elektřiny v přirozeném nezdevastovaném životním prostředí, které promění v nehostinnou krajinu s řadou nežádoucích dopadů na všechny složky ekosystému životního prostředí a dále i na člověka. 59) Územní opatření o podmínkách a zmírňujících opatření podle zákona o urychlení využívání obnovitelných zdrojů energie (Opatření obecné povahy pro akcelerační oblasti) jsou nicotné. 60) Důvodem nicotnosti je to, že správní orgán (Vláda České republiky) tento návrh Územní opatření neschválila ani nevydala. Učinil tak Ústav územního rozvoje prostřednictví Ing. arch Martiny Kabelkové, která tento dokument podepsala elektronický podpisem dne 13.04.2026. 61) Územní opatření o podmínkách a zmírňujících opatření podle zákona o urychlení využívání obnovitelných zdrojů energie (Opatření obecné povahy pro akcelerační oblasti), bylo vydáno věcně nepříslušným správním orgánem. 62) Územní opatření o podmínkách a zmírňujících opatření podle zákona o urychlení využívání obnovitelných zdrojů energie (Opatření obecné povahy pro akcelerační oblasti) bylo vydáno na základě nedostatku právního podkladu. Respektive právní podklad není řádným zjištěným skutkového stavu věci, na základě něhož by bylo možné učit správní úkon tak, aby byl v souladu s ustanovením § 2 odst. 4 zákona č. 500/2004 Sb., správní řád. 63) Návrh Změny č. 2 územního a rozvojového plánu je založen na neúplných a nepravdivých podkladech, které činní postup správního orgánu, který jej vyhotovil v rozporu se zásadami činnosti správních orgánů a ústavním pořádkem vůbec. 64) Zejména se jedná o protiprávní postup správního orgánu, který zakládá rozpor s ustanovením § 2 odst. 1, odst. 2 zákona č. 500/2004 Sb., správní řád. 65) Neboť, je zde zřejmý rozpor se zákonem č. 17/1992 Sb., o životním prostředí, se zákonem č. 100/2001 Sb., o posuzování vlivů na životní prostředí a o změně některých souvisejících zákonů (zákon o posuzování vlivů na životní prostředí) s čl. 6 odst. 2, čl. 35 odst. 1, odst. 2 Listiny základních práv a svobod. 66) Neboť, je zde zřejmý rozpor se Ústavní zákonem č. 110/1998 Sb., o bezpečnosti České republiky. Ohrožení ochrany území ze strany Armády České republiky a dále ohrožení fungování činnosti Integrovaného záchranného systému využívající leteckou techniku a dále nepilotované prostředky k ochraně a záchraně hodnos a občanů na území státu. III. Sumarizace připomínek proti návrhu Změny č. 2 ÚRP a jeho příloh je níže rozvedena: 67) Shora uvedené připomínky se vztahují ke všem akceleračním oblastem vymezených v návrhu Změny č. 2 ÚRP a dále i celému procesu pořizování Změny č. 2 ÚRP. 68) Návrh změny č. 2 ÚRP nerespektuje Politiku Evropské unie (EU) v oblasti životního prostředí, založenou na článku 191 Smlouvy o fungování Evropské unie. Kde si Evropská unie klade za cíl zachovat, chránit a zlepšovat kvalitu životního prostředí a chránit lidské zdraví. 69) Směrnice Evropského parlamentu a Rady (EU) 2023/2413 ze dne 18. října 2023, kterou se mění směrnice (EU) 2018/2001, nařízení (EU) 2018/1999 a směrnice 98/70/ES, pokud jde o podporu energie z obnovitelných zdrojů, a zrušuje směrnice Rady (EU) 2015/652, je v rozporu s článkem 191 Smlouvy o fungování Evropské unie a dále Úmluvou o ochraně lidských práv a základních svobod na něž odkazuje čl.	

Poř. č.	Připomínkové místo	Číslo jednací	Článek	AO	Připomínka	Vyhodnocení
					52 odst. 2 LISTINA ZÁKLADNÍCH PRÁV EVROPSKÉ UNIE. 70) Zákon č. 249/2025 Sb., o urychlení využívání některých obnovitelných zdrojů energie a o změně souvisejících zákonů (zákon o urychlení využívání obnovitelných zdrojů energie), je v rozporu s článkem 191 Smlouvy o fungování Evropské unie a dále Úmluvou o ochraně lidských práv a základních svobod. 71) Podle čl. 10 zákona č. 1/1993 Sb., Ústava České republiky, je aplikační přednost Smlouvy o fungování Evropské unie před zákonem, pokud mezinárodní smlouva stanoví něčeho jiného. 72) Proto je ustanovení § 4 až § 9 Zákon č. 249/2025 Sb., o urychlení využívání některých obnovitelných zdrojů energie a o změně souvisejících zákonů (zákon o urychlení využívání obnovitelných zdrojů energie) v rozporu s článkem 191 Smlouvy o fungování Evropské unie. Uvedené značí, že postup Vlády České republiky a dále ani orgánu zpracovávající a pořizující návrh Změny č. 2 ´Územního a rozvojového plánu není podle zákona, protože shora označená ustanovení zákona č. 249/2025 Sb., nelez použít v důsledku faktické derogace čl. 191 SFEU. 73) Činnost v oblastech environmentální politiky, jako je znečištění ovzduší a vody, ochrana a obnova přírody, nakládání s odpady a změna klimatu, spadá do jurisdikce EU. Princip subsidiarity však omezuje rozsah činnosti EU, pokud jde o daňové záležitosti, územní plánování a využívání půdy, spolu s kvantitativním hospodařením s vodními zdroji. 74) Politiky EU v oblasti životního prostředí jsou navrženy tak, aby urychlily přechod k udržitelnému, inovativnímu a oběhovému hospodářství, kde je biodiverzita chráněna, oceňována a obnovována a zdravotní rizika související s životním prostředím jsou minimalizována. Jejich cílem je posílit odolnost EU a oddělit růst od využívání zdrojů. 75) Biodiverzita hraje zásadní roli v ekosystémových službách, což jsou služby, které poskytuje příroda. Patří mezi ně opylování, regulace klimatu, ochrana před povodněmi, úrodnost půdy a dodávky potravin, paliv, vlákniny a léčiv. 76) Uvědomuje si Vláda České republiky, že prostřednictvím tisíců panelů FVE a stovek větrných elektráren zabije stovky miliónů opylovačů a zničí úrodnost půdy. 77) Uvědomuje si Vláda České republiky, že opylování nelze vypěstovat dostatek potravin a vychovat dost hospodářských zvířat k tomu, aby byla zabezpečeno zabezpečení zásobování obyvatelstva potravinami!!!! 78) Uvědomuje si Vláda České republiky, že oslabuje odolnost České republiky a fungování společnosti tím, že ohrožuje veřejné zdraví, obranyschopnost státu, vnitřní bezpečnost, schopnost pěstování a chovu hospodářských zvířat. 79) Uvědomuje si Vláda České republiky, že zásadním způsobem umožní zničit biodiverzitu přírody v České republice (hmyz, ptáci, letouni, rostliny, dřeviny atd). 80) Uvědomuje si Vláda České republiky, že zásadním způsobem znemožní přesun pracovní síly z jednoho regionu do druhého. Neboť, tam kde budou OZE tvořit masivní parky nikdo nebude chtít bydlet a dojde k ohrožení přesunu pracovních sil v rámci státu. 81) Občané budou mít zejména zásadním způsobem omezeno práva na život. Podle čl. 6 odst. 1, věty první Mezinárodního paktu o občanských a politických právech platí, že „Každá lidská bytost má právo na život. 82) Stát umožní prostřednictví instalace fotovoltaických elektráren vytváření řady teplotních zdrojů, které ohrožují ekosystém v místě instalace a znemožní přirozenou funkci ekosystému s ohledem na průmyslové zařízení k výrobě elektřiny na hektarových plochách v blízkosti sídel občanů. 83) Stát umožní prostřednictví instalace větrných elektráren vytváření řady míst s nestabilitou proudění vzduchu a ohrožení fungování ekosystému v důsledku přenosu energie mezi živými a neživými prvky životního prostředí. 84) Stát umožní prostřednictví instalace větrných elektráren vytváření řady míst s nestabilitou proudění vzduchu, kde bude v případě požáru či ekologického znečištění ovzduší obtížné ochránit obyvatelstvo proti imisím z hoření případně chemických látek vzniklých na základě chemických procesů, a to v případě havárie při přepravě nebo při výrobě v místě, kde se nacházejí VTE. Tedy, dojde k zvýšení rizika vyšších škod na krajině, obydlích a životech a zdraví obyvatelstva. 85) Stát umožní prostřednictví instalace větrných elektráren vytváření řady míst, kde budou ohroženy životy	

Poř. č.	Připomínkové místo	Číslo jednací	Článek	AO	Připomínka	Vyhodnocení
					obyvatel pádem letadel, vrtulníků a bezpilotních prostředků v důsledku vzdušných vírů a ovlivnění palubních přístrojů zářením z provozovaných VTE. 86) Při současném zatížení znečištěním prostředí a obecně „bojem člověka proti přírodě“, domnívám se, že právo na příznivé životní prostředí by mělo být výrazně předsunuto právům ostatním – žít trvale v nepříznivém životním prostředí totiž znamená nežít vůbec, resp. jen živořit. 87) Při posouzení povahy ochrany životního prostředí z hlediska uvedeného rozlišování nutno trvat na tom, že životní prostředí je veřejným statkem (hodnotou) ve smyslu preambule Ústavy a Listiny a čl. 7 Ústavy, nevylučuje existenci subjektivního práva na příznivé životní prostředí (čl. 35 odst. 1 Listiny), jakož i práva v zákonem stanoveném rozsahu se jej domáhat (čl. 41 Listiny). 88) Osoba podávající připomínky namítá nefunkčnost funkční soustavou živých a neživých složek životního prostředí, a to v důsledku výstavby a provozu větrných elektráren a fotovoltaických elektráren. 89) Osoba podávající připomínky namítá překročení Únosné zatížení území lidskou činností životního prostředí, a to v důsledku výstavby a provozu větrných elektráren a fotovoltaických elektráren. 90) Jedná se u větrných elektráren a fotovoltaických elektráren o průmyslové zdroje znečištění s tím, že by měli mít všechny integrované povolení. Zákon č. 76/2002 Sb., o integrované prevenci a o omezování znečištění, o integrovaném registru znečišťování a o změně některých zákonů (zákon o integrované prevenci) neobsahuje úmyslně vymezení VTE a FVE jako průmyslových zdrojů znečištění, a to v rozporu s čl. 191 SFEU. Neboť, Evropská komise úmyslně odmítá petici občanů Evropské unie k zásadním důsledků na životní prostředí a zdraví obyvatelstva. 91) Protože, pokud by došlo ze strany Evropské komise k zařazení VTE a FVE jako průmyslových zdrojů znečištění, potom by nemohla býti uplatňována Zelená dohoda pro Evropu, obsahující plán pro řešení změny klimatu a zhoršování životního prostředí. 92) Pro shora uvedené by si Vláda České republiky měla uvědomit, že vlastně nevymezuje akcelerační oblasti pro podporu obnovitelných zdrojů energie (VTE a FVE), ale oblasti pro stavbu průmyslových zdrojů znečištění, které mají mít integrované povolení k činnosti. 93) Pro posouzení není důležité, zda VTE a FVE jsou uvedeny v zákoně či směrnici jako zdroje průmyslové zdroje znečistění, na než se uplatňuje integrovaná prevence a omezování znečištění vznikající jejich činností. 94) Důležité byl mělo být pro Vládu České republiky jako vrcholný orgán státní a veřejné správy to, zda existují faktory, činitele a rizika, která odpovídají průmyslovému znečištění životního prostředí v rozsahu, který ohrožuje funkčnost životního prostředí a ohrožuje veřejné zdraví. 95) Pokud Vláda České republiky nemá úplné a pravdivé informace o rozsahu znečištění produkovaného FVE a VTE, tak by měla předložit předběžnou otázku Soudnímu dvoru Evropské unie v rozsahu, Zda lze FVE a VTE v rozsahu nad 1 MW instalovaného výkonu považovat za průmyslové zdroje znečištění dle Směrnice Evropského parlamentu a Rady (EU) 2023/2413 ze dne 18. října 2023, kterou se mění směrnice (EU) 2018/2001, nařízení (EU) 2018/1999 a směrnice 98/70/ES, pokud jde o podporu energie z obnovitelných zdrojů, a zrušuje směrnice Rady (EU) 2015/652. 96) Integrované povolení (IPPC) je klíčové rozhodnutí pro provoz průmyslových a zemědělských zařízení, které nahrazuje řadu dílčích povolení v oblasti ochrany životního prostředí. Vydává jej zpravidla krajský úřad podle zákona č. 76/2002 Sb., přičemž stanovuje závazné podmínky provozu na základě nejlepších dostupných technik (BAT) pro snížení znečištění. Mlčení zákonodárce neznamená, že by správní orgán nemohl vyhodnotit situaci podle právních norem vyšší právní síly, Zde zejména podle čl. 191 Smlouvy o fungování evropské unie. 97) Osoba podávající připomínky namítá kolaps stability ekosystému životního prostředí, a to v důsledku výstavby a provozu větrných elektráren. 98) Osoba podávající připomínky namítá ohrožení veřejného zdraví, a to v důsledku výstavby a provozu větrných elektráren. 99) Osoba podávají připomínky se tímto domáhá svého práva na příznivé životní prostředí všech vymezených akceleračních oblastí, kde se jej toto zásadně dotýká, neboť chce jako občan užívat celé území státu v rámci volného pohybu osob a využívat životního prostředí celého státu.	

Poř. č.	Připomínkové místo	Číslo jednací	Článek	AO	Připomínka	Vyhodnocení
					100) Osoba podávají připomínky tímto namítá nesprávný úřední postup při zpracování návrhu Změny Územního a rozvojového plánu, neboť se na něm podíleli vyloučené úřední osoby, které prosazují soukromé zájmy pod pláštíkem ochrany životního prostředí. O které v této věci vůbec nejde, neboť výstavba, provoz a likvidace OZE značně převýší přínosy které ovšem nejsou poníženy o negativa. 101) Osoba podávající připomínky Mgr. Libor Hlavsa, advokát doplní seznam osob, které se připojí k těmto připomínkám, neboť jsou zásadním způsobem vystaveny ze strany pořizovatele Změny č. 2 ÚRP právní nejistotě spočívající v krádeži základních lidských práv. 102) Osoba podávající připomínky Mgr. Libor Hlavsa, advokát je dotčena navrhovanou Změnou č. 2 Územního rozvojového plánu, protože chtěla využívat celého území státu k nerušenému odpočinku a poznávání krás přírody a své vlasti. Změna č. 2 Územního rozvojového plánu zásadním způsobem ohrožuje jeho právo vybrat si možnost bydlet kdekoli, protože FVE a VTE naruší přírodní prostředí takovým způsobem, že nebude řádně obyvatelné pro ztrátu stability ekosystému a rozbiti biodiverzity v okolí těchto průmyslových zařízení pro výrobu elektrické energie. 103) Stát, základní lidská práva občanů prodá prostřednictvím strategického dokumentu na úseku územní plánovací dokumentace (návrh Změny č. 2 ÚRP) investorům do OZE a ještě zatíží občany a další odběratele nedaňovými náklady, které zaplatí v předražených systémových službách vztahující se k dodávce elektrické energie. 104) Uvědomuje si Vláda České republiky, že vyhodnocení vlivů akceleračních oblastí neobsahuje posouzení stavu životního prostředí v každé akcelerační oblasti v současné době. Pokud chci přidat prvky ohrožující životní prostředí, a lidské zdraví, pak bych měl asi přičítat k úrovni zatížení současného a nikoli hodnotit vliv bez zhodnocení stavu v okamžiku, kdy chci přidávat zatížení do životního prostředí a do veřejného zdraví. 105) Může totiž dojít k vyčerpání (či degradace) životního prostředí, kdy lidská činnost dlouhodobě překročí schopnost přírody regenerovat se. Způsobí to úbytek přírodních zdrojů, jako jsou voda, úrodná půda, lesy, živočichové a naruší ekosystémy. Stránka 24 z 24 106) Vláda České republiky by se měla zajímat před tím, než bude schvalovat jakýkoli strategický dokument pro celou stát tím, zda v jednotlivých oblastech hrozí vyčerpání (či degradace) životního prostředí. Tedy, nevytvářet další možnosti k tomu, aby mohlo dojít k vyčerpání (či degradaci) životního prostředí. 107) Uvědomuje si Vláda České republiky, že vyčerpáním (či degradací) životního prostředí může ohrozit samotnou lidskou populaci na vymezeném území. Méně obyvatel znamená pro vládu méně daní a nebude možné zajistit základní funkce státu. 108) Je třeba upozornit Vládu České republiky na to, že existuje reálná možnost toho, že občané mohou vyhodnotit situaci (vymezení akceleračních oblastí) tak, že je Vláda České republiky připraví o jejich základní lidská práva. 109) Nelze tudíž vyloučit, že se mohou občané státu postavit na odpor proti každému (tedy i Vládě České republiky), kdo bude odstraňovat demokratický řád lidských práv a základních svobod, založený Listinou, jestliže činnost ústavních orgánů a účinné použití zákonných prostředků budou znemožněny. IV. Osoba podávající připomínky navrhuje pořizovateli Změny č. 2 Územního a rozvojového plánu toto: I. Akcelerační oblasti ve Změně č. 2 Územního a rozvojového plánu se nevymezují. II. Územní opatření o podmínkách a zmírňujících opatření podle zákona o urychlení využívání obnovitelných zdrojů energie (Opatření obecné povahy pro akcelerační oblasti které tvoří přílohu Změny č. 2 Územního a rozvojového plánu se ruší a nebudou vydány. III. Vláda České republiky se zavazuje pravdivě informovat občany o tom, proč došlo ke zneužití úřední moci k tomu, aby byla připravena Změna č. 2 Územního a rozvojového plánu tak, aby odňala základní liská práva občanům České republiky.	

Poř. č.	Připomínkové místo	Číslo jednací	Článek	AO	Připomínka	Vyhodnocení
9335.	Žáček Josef	MMR-46636-2026-81	99czzg	AOV83	Podatel nesouhlasí s vymezením akcelerační oblasti AOV83 a žádá, aby tato akcelerační oblast nebyla ve Změně č. 2 Územního rozvojového plánu vymezena a aby nebylo vydáno územní opatření AOV83. **Odůvodněni uplatněné připominky.** **1.Direktivní vymezeni AOV** podatel se domnívá, že není nezbytné (a neplyne to ani ze směrnice EU RED III), aby akcelerační oblasti pro VTE (dále jen ,,AOV") byly vymezeny direktivně na celostátní úrovni. je naprosto dostačujIcl, když by Změna č. 2 Územního rozvojového plánu (dále jen ,,Změna č. 2°') dala obcím povinnost, aby prověřily možnosti vymezeni AOV 1 v územních plánech. Na základě tohoto pokynu by samosprávy znalé místních poměrů po dohodě s občany vymezily vhodné lokality pro VTE. Díky tomu by byly zohledněny s potřebnou pečlivostí a v nutné podrobnosti zásahy do veřejných zájmů, které není možné na úrovni Změny č. 2 zhodnotit, neboť to její velké měřítko neumožňuje. **2. Diskriminační vymezeni AOV** Ve Změně č. 2 ÚRP není dostatečně vysvětleno, proč je třeba vymezit akcelerační oblasti právě tak, jak to činí Změna č. 2, jinými slovy není pochopitelné, proč právě počet AOV, se kterým Změna č, 2 počítá, povede ke splnění klimatických a energetických cIlů a proč vymezeni jiné oblasti již není zapotřebí nebo proč by klimatické a energetické cíle nemohly být plněny i bez AOV83, když není ke splněni těchto cIlů (které ani nejsou ve Změně č. 2 specifikovány) zapotřebí ani o jednu AOV vÍce. Lokalita, kde je AOV83 přitom není nijak výjimečná z hlediska potenciálu pro VTE (nebo alespoň není ve Změně č. 2 přesvědčivě popsáno, proč se AOV83 svým větrným potenciálem tak výrazně odlišuje od dalších oblastí, kde AOV vymezeny nebyly). Lze tedy předpokládat, že existujíi jiné shodné oblasti, kde však z nejasných důvodů AOV nebyly vymezeny. To považuje podatel za diskriminační. Diskriminovány jsou i samosprávy, na jejichž území jsou AOV vymezeny. Vymezeni AOV totiž představuje jakousi stavební uzávěru, kdy obec nemůže v dotčeném území měnit územní plán podle svých potřeb, ale musí respektovat vymezenou AOV. Vedle toho pak nebudou investoři VTE motivováni, aby s obci uzavřeli férovou plánovací smlouvu a poskytli obci a jejím občanům dostatečné kompenzace za negativní dopady provozu VTE. Záměry VTE povolované v AOV totiž budou protežovány a jejich výstavba výrazně usnadněna. Tato diskriminace přímo ovlivňuje i občany samospráv. **3. Nedostatečné posouzeni vlivů** Vymezeni AOV s největší pravděpodobností povede k tomu, že záměry VTE v nich umisťované budou upřednostňovány a nedojde už nikdy k řádnému posouzení jejich negativních dopadů na životní prostředí, na zdraví a životy lidi. Proto by mělo být vyhodnoceni vlivů Změny č. 2 a územního opatřeni pro AOV83 extrémně podrobné a kvalitní, prakticky na úrovni EIA. Překážkou pro takové podrobné posouzeni je ale fakt, že je měřítko Územního rozvojového plánu příliš velké a neumožňuje skutečně posoudit dopady vymezení AOV(jiné by to bylo na úrovni územního plánu, resp. v procesu EIA se znalostí konkrétního záměru). Vzhledem k tomu, že na vymezeni akceleračních oblastí naváže zrychlené a zjednodušené povolovací řízeni před Dopravním a energetickým stavebním úřadem (DESÚ), v rámci kterého bude úřad prakticky pouze ověřovat, zda jsou záměry v souladu s vágními a nicneřlkajlmi podmínkami územního opatřeni AOV83. V souladu s těmito obecnými podmínkami ale budou téměř jakékoliv záměry, což znamená, že vlivy VTE realizovaných v AOV83 nebudou nikdy reálně posouzeny. Podatel se domnívá, že je nezbytné, aby všechny vlivy VTE byly skutečně a podrobně posouzeny. Vágní posouzeni Změny č. 2 nebo územního opatřeni AOV83 je naprosto nedostatečné. Podatel se domnívá, že vadné posouzení dopadů VTE může mít nejen přímý vliv na jeho zdraví včetně psychické pohody, ale také to může ovlivnit socioekonomický rozvoj obce, ve které žije.	**Akceptováno částečně.** Akcelerační oblast AOV83 Chorušice byla zmenšena. Akcelerační oblasti byly vymezeny na celostátní úrovni v Z2 ÚRP na základě Zadání Z2 ÚRP schváleného Vládou ČR. Vymezení akceleračních oblastí proběhlo na základě biologického posouzení konkrétních území podle § 11 odst. 3 resp. 4 ZOZE, jehož výsledky spolu s výsledky vyhodnocení vlivů na životní prostředí (SEA, Příloha č. 5 k odůvodnění Z2 ÚRP) byly zapracovány do návrhu Změny č. 2 ÚRP. Oblasti, u nichž autorizované osoby identifikovaly významné negativní nebo kumulativní vlivy, byly ze Z2 ÚRP vyloučeny (odůvodnění Z2 ÚRP, odst. 32). Zpracování VVURÚ odpovídá obsahem i strukturou požadavkům obsaženým v příloze č. 4 stavebního zákona, včetně posouzení kumulativních a synergických vlivů. Ve VVURÚ (včetně SEA) byly posuzovány akcelerační oblastí, nikoliv konkrétní záměry, a podrobnost odpovídá měřítku ÚRP a územních opatření. Vymezení akcelerační oblasti v ÚRP nezakládá právo na výstavbu VTE ani nevylučuje jiné využití území. Při vymezení akceleračních oblastí nelze předjímat konkrétní technické parametry či přesné umístění záměrů OZE. Obavy z negativních vlivů hluku a stroboskopického efektu řeší podmínky stanovené ve všech územních opatřeních pro akcelerační oblasti pro VTE, které ukládají zpracování hlukové studie, studie působení stroboskopického efektu, včetně minimalizace shadow flicker efektu. V případě, že by záměr nesplňoval zákonné hygienické limity (nařízení vlády č. 272/2011 Sb., o ochraně zdraví před nepříznivými účinky hluku a vibrací) a současně podmínky v územním opatření, nemůže být povolen. Jedním z podkladů pro zpracování Z2 ÚRP byl dokument *Akcelerační oblasti, předvýběr ploch k výstavbě VTE, Screening území ČR z hlediska ochrany krajinného rázu* (Roman Bukáček, Simona Vondráčková, 2025). Při vymezování akceleračních oblastí byl krajinný ráz dále prověřován, a to s ohledem na hodnoty území. Vlivy na krajinný ráz pak byly dále vyhodnoceny v rámci VVURÚ, a to jak z hlediska navrhovaného souboru akceleračních oblastí jako celku, tak pro jednotlivá území v kartách akceleračních oblastí, které obsahují i mapy viditelnosti (Příloha SEA). Podmínky v územních opatřeních pak dále omezují barevné řešení doprovodných staveb a rozsah trvalých terénních úprav. Samotný způsob vymezení akceleračních oblastí na základě podkladů (biologická posouzení, mapy citlivosti ptáků vůči výstavbě VTE zpracované ČSO, území významná pro netopýry dle podkladů ČESON, biotopy zvláště chráněných druhů velkých savců a další) a nařízení vlády č. 507/2025 Sb.

Poř. č.	Připomínkové místo	Číslo jednací	Článek	AO	Připomínka	Vyhodnocení
					Podatel ještě připomíná, že nedošlo ke kumulativnímu zhodnoceni vlivů v důsledku vymezeni tří AOV v těsné blízkosti (AOV82, AOV83 a AOV84). **4. Zanedbatelné pozitivní vlivy vymezení AO** V odůvodnění Změny č. 2 ani územního opatření není možné dohledat vyčísleni přínosu AOV83 pro sníženi energetické závislosti anebo sníženi produkce CO,. Ve vyhodnnoceni vlivů územního opatřeni AOV83 se ale uvádí k pozitivním vlivům (přínosům) vymezeni AOV a realizace VTE: ,,Zanedbatelný až mírně pozitivní vliv k ochraně klimatu uplatnění AO se uplatní v globálním měřítku, tedy i z hlediska přeshraničního působení" V dokumentaci Změny č. 2 a územního opatřeni je tedy přiznáno, že přínosy VTE realizovaných v AOV83 budou zanedbatelné, byt' chybí konkrétní čísla. V takové situaci není pochopitelné, jak mohl zájem na vymezení AOV83 převážit nad ostatními konkrétně specifikovanými veřejnými zájmy, které naopak výstavba vte ovlivni výrazně (byť to nekvalitně zpracované vyhodnocení Změny Č. 2 a územního opatřeni nepřiznává). Dále se ve vyhodnoceni územního opatřeni AOV83 uvádí: uVliVy na ovzduší v době výstavby zanedbatelné (prašnost při přesunu zemin, emise ze spalováni PHM, sekundární prašnost), v době provozu mírně pozitivní z důvodu náhrady spalovacích zdrojů při výrobě el. energie." Vzhledem k tomu, že se ve vyhodnoceni uvádí, že vliv AOV83 na ochranu klimatu bude zanedbatelný, bude logicky zanedbatelný rozsah, ve kterém VTE realizované v AOV83 nahradí spalovací zdroje. Změna č. 2 ani územní opatření tento závěr nevyvrací, neobsahuji totiž vyčíslení toho, v jak velkém rozsahu VTE realizované v AOV83 nahradí spalovací zdroje a jaký přesně vliv bude mít tato náhrada na cíle sledované Změnou č. 2, tedy snIženi energetické závislosti ČR a sníženi produkce CO2. Je také třeba řádně vyhodnotit, proč těchto cílů nelze dosáhnout jinými způsobí (zvýšeni počtu bloků JEDU, popř. JETE, rozvoj vodíkové infrastruktury v souladu s Vodíkovou strategii ČR, větší důraz na rozvoj FVE). Proto ani blíže nespecifikovaná náhrada spalovacích zdrojů není důvod, proč by měl zájem na vymezení AOV83 převážit nad jinými zájmy v území. **5. Výška VTE a rozloha AO** Ve Změně č. 2 ani v územním opatřeni pro AOV83 není vysvětleno, proč byla zvolena právě tato rozloha AO a proč má AOV právě tyto konkrétní hranice a proč právě toto vymezeni AOV povede ke splněni cílů Změny č. 2. jinými slovy není vysvětleno, proč nemůže být AO vymezena jiným způsobem tak, aby kupř. byly VTE umisťovány v dostatečné vzdálenosti od zastavěného území a zastavitelných ploch podle územních plánů (min 1,5 km) a není porovnáno, zda by toto jiné vymezení AOV třeba také nevedlo ke splněni cilů Změny č. 2. Podatel se domnívá, že to ale vzhledem k nespecifičnosti cílů Změny č. 2 není ani možné, proto by také vůbec neměla být aov83 vymezena. **6.Hluková zátěž, vibrace a stroboskopický efekt** Podatel zásadně nesouhlasí s tím, že Změna č. 2 ani příslušné územní opatření vůbec neřeší negativní dopady hluku. Hluk totiž Změna č. 2 chápe jako normální integrální součást VTE, bez které to prostě nejde a je třeba se s tím smířit. Tento přistup nejlépe demonstruje přirovnáni hluku z VTE k v podstatě příjemnému ,,šumění |esa': které mohou zaregistrovat jen neurotické osoby. Podatel se proto domnívá, že hlukové vlivy nebyly zhodnoceny a ve skutečnosti to ani není možné bez znalosti konkrétního projektu. Podatel zdůrazňuje, že nepovažuje za dostatečné, aby byla hluková zátěž řešena až v hlukové studii zpracované investorem. Takový přistup není schopný zajistit reálnou ochranu lidského zdraví. Podatel dále nesouhlasí s tím, že vůbec nedošlo k posouzeni vlivů infrazvuku, nIzkofrekvenčniho hluku a vibraci, ačkoliv odborné studie upozorňují na rizika spojená s těmito doprovodnými jevy provozu VTE. Podatel se domnívá, že nebyl ani řádně zhodnocen vliv vibraci na nemovitosti.	minimalizuje vliv na složky životního prostředí. Pro všechny akcelerační oblasti jsou současně pořizována územní opatření, která obsahují opatření stanovená na základě biologických posouzení. Tato opatření dále zmírňují negativní vlivy, které nebylo možné vyloučit vymezením akcelerační oblasti. Podmínky v územních opatřeních zahrnují ochranu prvků lokálního ÚSES a všech biokoridorů, ochranu biotopů, ZPF a PUPFL, dále povinnost biologického dozoru, monitoring mortality ptáků a netopýrů, detekční systémy a další podmínky specifické vzhledem ke konkrétní akcelerační oblasti.

Poř. č.	Připomínkové místo	Číslo jednací	Článek	AO	Připomínka	Vyhodnocení
					Stejně tak nebyl řádně posouzen z hlediska vlivů tzv. stroboskopický efekt, kdy se posouzeni zejména nezaměřilo na obtěžující dopady stroboskopického efektu. **7.Vlivy na krajinný ráz** Větrné elektrárny mají zásadní vlivy na krajinný ráz. Ve Vyhodnoceni vlivů územního opatření AOV83 se uvádí: ,,Z analýzy viditelnosti vyplývá, že hodnocené území se vyznačuje vysokou koncentraci kulturně-historických hodnota zároveň velmi citlivým vztahem ke krajině Kokořínska a k ikonické dominantě Bezděžu. V bezprostředním okolí se uplatňuje kostel Nanebevzetí Panny Marie, kostel Sv. Jakuba Většího, fara, kaple Nejsvětější Trojice, zámek a historická venkovská zástavba. Ve vzdálenosti do 2 km navazuji kostel Sv. Martina, radnice, sokolovna a další objekty utvářej/cl obraz sídla. V širším území do 5 km a 15 km se pak prosazuje mimořádně bohatý soubor památek, včetně hradu Kokořín, hradu Houska, hradišť, kostelů, tvrzí, zámků a historických areálů. Rozhoduj/c/ hodnotou je zde ochrana vnitřníscenérie Kokořínska a nerušených výhledů na Bezděz. Současně je třeba zachovat obraz Mšena a jeho historického jádra v krajině, včetně vazeb na příjezdové komunikace, turistické trasy a další frekventovaná místa, odkud se uplatňuji ikonické pohledy na město i na širší krajinný rámec. Bezděz zde nepůsobí jen jako vzdálená dominanta, ale jako jeden z hlavních určuj/c/ch prvků krajinné identity celého prostoru." Jak je možné, že všechny tyto vlivy jsou hodnoceny jako zanedbatelné, když přitom VTE budou představovat novou dominantu, která jednoznačně výrazně ovlivní krajinu, to není ve Změně Č. 2 ani v územním opatření vysvětleno. Vliv vte na krajinný ráz bude mít ještě další dopady - již napořád bude hodnota krajinného rázu snížena, takže bude možné do území umisťovat i další záměry, které by jinak kvůli ochraně krajinného rázu nebyly přípustné. 8. Další negativní vlivy AOV83: Prostor pro individuální připomínky: lze doplnit např. obavy z negativního vlivu vymezení AOV na zvířata, na ekosystémy, na vodní poměry v území, na zemědělský půdní fond, na ekosystémy... 	
9336.	Vladislava Sládková	MMR-46637-2026-81	99czj 99czk	AOV56 AOV57	**Vymezení území dotčeného připomínkami:** obec Hlohovice katastrální území.... kraj Plzeňský Územní opatření k AO 56 a 57	**Akceptováno částečně** Akcelerační oblast AOV56 byla zmenšena. Vymezení akceleračních oblastí proběhlo na základě biologického posouzení konkrétních území podle § 11 odst. 3 resp. 4 ZOZE, jehož výsledky spolu s výsledky vyhodnocení vlivů na životní prostředí (SEA, Příloha č. 5 k odůvodnění Z2 ÚRP) byly zapracovány do návrhu Změny č. 2 ÚRP. Návrh Z2 ÚRP a jeho odůvodnění, návrh souvisejících územních opatření a jejich odůvodnění, i vyhodnocení vlivů na udržitelný rozvoj území (VVURÚ) obsahují náležitosti v souladu s příslušnými právními předpisy, včetně správního řádu, stavebního zákona, zákona č. 249/2025 Sb. (ZOZE), zákona č. 114/1992 Sb. (ZOPK), směrnice o ochraně volně žijících ptáků a směrnice o stanovištích.

Poř. č.	Připomínkové místo	Číslo jednací	Článek	AO	Připomínka	Vyhodnocení
					Jedná se o území s významnými krajinnými, přírodními a obytnými hodnotami, které nejsou návrhem dostatečně respektovány. Dopad návrhu na mou osobu spočívá v tom, že: nesouhlasím s tím, aby v našem okolí zmizely chráněné rostliny, např.bledule jarní, blatěnka jarní, ďáblík bahenní, černýš rolní, apod.chráněné rostliny a dále chráněný hmyz, např.potápník tesařík,čmelák úhorový,bělásek hájový,otakárek ovocný, vážky evropské a další druhy, dále chráněné žáby, např.ropuchy, skokan skvrnitý a další druhy ohrožených rostlin, hmyzu a zvířat.V případě, že i přes nesouhlas všech osob žijících v těchto lokalitách, budete chtít stavět tyto škodící monstra, napíši stížnost Mezinárodnímu úřadu pro ochranu přírody v EU, aby ČR již nikdy neposkytl žádnou dotaci na ochranu přírody, vzhledem k tomu, že jí záměrně ničí nepřípustnými zásahy do chráněné krajiny se vzácnými druhy rostlin a zvířat. S návrhem týkajícím se Územního opatření k AO 56 a 57 **nesouhlasím** a požaduji jeho **vyřazení nebo zásadní přepracování**, neboť vykazuje závažné nedostatky z hlediska zákonnosti, ochrany životního prostředí i dopadů na obyvatele v dané oblasti. **II. Zákonnost a nesoulad s právními předpisy ČR** **1) Rozpor se zákonem č. 500/2004 Sb., správní řád** ➢ § 3 – nebyl zjištěn stav bez důvodných pochybností ➢ § 68 – nedostatečné odůvodnění Návrh **je nepřezkoumatelný**, protože neobsahuje konkrétní podklady pro dané území. **2) Rozpor se zákonem č. 100/2001 Sb. (EIA/SEA),** chybí posouzení: ➢ kumulativních vlivů ➢ variantního řešení ➢ konkrétních dopadů na území Dokumentace SEA **je neúplná a věcně nedostatečná.** **3) Rozpor se zákonem č. 114/1992 Sb. (ochrana přírody a krajiny)** ➢ ohrožení krajinného rázu (§ 12) ➢ narušení ekologické stability ➢ zásah do biotopů a migračních tras **4) Rozpor se stavebním zákonem** ➢ § 18 a § 19 – ochrana hodnot území ➢ požadavek na udržitelný rozvoj Návrh představuje industrializaci volné krajiny **bez dostatečného odůvodnění**. **III. Nesoulad s právem Evropské unie** **1) Směrnice o ptácích (2009/147/ES) a o stanovištích (92/43/EHS)** ➢ nelze vyloučit negativní vliv na chráněné druhy ➢ chybí dostatečné biologické podklady **Rozpor** s požadavkem vyloučení významného vlivu. 2	Ustanovení § 4 odst. 3 ZOZE a čl. 15c směrnice RED III sice upřednostňují brownfieldy a degradované plochy, avšak nevylučují vymezení akcelerační oblasti na jiných pozemcích. Vymezení výhradně na degradovaných plochách nebylo s ohledem na prostorové nároky technologie větrných elektráren proveditelné. Návrh Z2 ÚRP byl projednán s obcemi a veřejností v rámci veřejného projednání. Procesy územního plánování, které byly při pořizování Z2 ÚRP respektovány, jsou dlouhodobě nastaveny stavebním zákonem tak, aby byly v souladu s legislativou EU, včetně Aarhuské úmluvy atd. Do návrhu Změny č. 2 ÚRP byly zapracovány výsledky vyhodnocení vlivů na životní prostředí (SEA, Příloha č. 5 k odůvodnění Z2 ÚRP). Oblasti, u nichž autorizované osoby identifikovaly významné negativní nebo kumulativní vlivy, byly ze Z2 ÚRP vyloučeny (odůvodnění Z2 ÚRP, odst. 32). Zpracování VVURÚ odpovídá obsahem i strukturou požadavkům obsaženým v příloze č. 4 stavebního zákona, včetně posouzení kumulativních a synergických vlivů, vlivů na zdraví a hodnocení nulové varianty (platné znění ÚRP) vůči variantě navrhované (Změna č. 2 ÚRP). Zadání Z2 ÚRP schválené Vládou ČR nepožadovalo jiná variantní řešení. Posouzení vlivů na lokality NATURA 2000 je součástí VVURÚ. Pro všechny akcelerační oblasti jsou současně pořizována územní opatření, která obsahují opatření stanovená na základě biologických posouzení. Tato opatření dále zmírňují negativní vlivy, které nebylo možné vyloučit vymezením akcelerační oblasti. Podmínky v územních opatřeních zahrnují ochranu prvků lokálního ÚSES a všech biokoridorů, ochranu biotopů, ZPF a PUPFL, dále povinnost biologického dozoru, monitoring mortality ptáků a netopýrů, detekční systémy a další podmínky specifické vzhledem ke konkrétní akcelerační oblasti. Při vymezení akceleračních oblastí nelze předjímat konkrétní technické parametry či přesné umístění záměrů OZE. Obavy z negativních vlivů hluku a stroboskopického efektu řeší podmínky stanovené ve všech územních opatřeních pro akcelerační oblasti pro VTE, které ukládají zpracování hlukové studie, studie působení stroboskopického efektu, včetně minimalizace shadow flicker efektu, a také omezují světelné zatížení. V případě, že by záměr nesplňoval zákonné hygienické limity (nařízení vlády č. 272/2011 Sb., o ochraně zdraví před nepříznivými účinky hluku a vibrací) a další požadavky vyplývající z příslušných právních předpisů (např. požární bezpečnost) a současně podmínky v územním opatření, nemůže být povolen. Vymezení akcelerační oblasti v ÚRP nezakládá možnost vyvlastnění ani právo na výstavbu VTE a nevylučuje jiné využití území. Nebylo prokázáno, že by instalace VTE měla významný

Poř. č.	Připomínkové místo	Číslo jednací	Článek	AO	Připomínka	Vyhodnocení
					2) Směrnice EIA (2011/92/EU) ➢ nedostatečné zapojení veřejnosti ➢ nedostatečné vyhodnocení vlivů **3) Směrnice RED III (2023/2413)** nebyla doložena priorita využití: ➢ zastavěných ploch ➢ brownfieldů ➢ technicky narušených území Vymezení ve volné krajině je v **rozporu s principem minimalizace dopadů.** **4) Princip předběžné opatrnosti (čl. 191 SFEU)** Politika Unie v oblasti životního prostředí přispívá k sledování následujících cílů: ➢ zachování, ochrana a zlepšování kvality životního prostředí, ➢ ochrana lidského zdraví, ➢ uvážlivé a racionální využívání přírodních zdrojů, **5) Evropská úmluva o krajině (European Landscape Convention), ETS No. 176** ➢ nedostatečná ochrana krajiny jako základní složky životního prostředí ➢ ignorování charakteru území ➢ nedostatečné zapojení veřejnosti do rozhodování o zásazích do krajiny **6) Aarhuská úmluva (Convention on Access to Information, Public Participation in Decision-making and Access to Justice in Environmental Matters), 1998** ➢ omezení práva veřejnosti na informace ➢ omezení účasti veřejnosti na rozhodovacích procesech (pouze formální zapojení) ➢ omezení práva veřejnosti na přístup k právní ochraně v záležitostech životního prostředí **IV. Nedostatky SEA a podkladů** ➢ absence terénních biologických průzkumů ➢ práce pouze s mapovými podklady (nedostatečné) ➢ chybí reálná data o výskytu druhů ➢ variantní řešení ➢ posouzení vlivu na zdraví Bez těchto podkladů **nelze učinit kvalifikovaný závěr**. Ministerstvo dopravy ve svém vyjádření č. j. MD-22459/2026-940/3 potvrdilo, že v České republice dosud neexistuje samostatná metodika pro posuzování vlivu větrných elektráren na bezpečnost silničního provozu. Tuto oblast označilo za metodickou mezeru a současně připustilo existenci odborně diskutovaných vizuálních a percepčních vlivů (např. vizuální distrakce, stínové efekty, noční překážkové osvětlení). Ministerstvo dopravy rovněž připustilo existenci identifikovatelných bezpečnostních rizik, jako je odlet ledu, havárie či odlet částí stavby. Tyto skutečnosti potvrzují, že podklady návrhu nejsou úplné a neumožňují kvalifikované posouzení bezpečnostních dopadů na dopravu. **V. Narušení krajiny a životního prostředí** Navržené řešení povede k: 3	negativní vliv na cenu nemovitostí či provádění investic. Lokální dopady na cenu nemovitostí konkrétních záměrů nelze posuzovat na koncepční úrovni při vymezování akceleračních oblastí v ÚRP.

Poř. č.	Připomínkové místo	Číslo jednací	Článek	AO	Připomínka	Vyhodnocení
					➢ zásadní změně krajinného rázu ➢ narušení horizontů a dálkových pohledů ➢ vzniku bariér v krajině ➢ narušení ekologické konektivity ➢ znehodnocení zemědělské půdy ➢ zničení migračních tras živočichů Výška staveb (180 m a vyšší) **znamená nadregionální dopad**. **VI. Dopady na obyvatele** Návrh nedostatečně řeší negativní vliv na: ➢ hluk a nízkofrekvenční hluk ➢ stroboskopický efekt ➢ světelné zatížení ➢ kvalitu bydlení ➢ hodnotu nemovitostí Tyto **vlivy nejsou řádně vyhodnoceny.** **VII. Kumulativní a systémové dopady** Není řešeno: ➢ souběžné působení více projektů ➢ celkové zatížení území ➢ únosnost krajiny Hrozí **nevratná degradace území**. **VIII. Absence variantního řešení** Není doloženo, že byly posuzovány jiné lokality a méně konfliktní varianty, jedná se o porušení základního principu plánování. Nebyla rovněž posouzena tzv. nulová varianta (varianta 0), tedy stav území před realizací záměru, což znemožňuje objektivní hodnocení dopadů. **IX. Vyloučení EIA a nedostatečné posouzení vlivů** Navržené vymezení akceleračních oblastí má zásadní dopad i z hlediska následného povolování záměrů, neboť v těchto oblastech dochází k omezení, resp. vyloučení standardního posuzování vlivů na životní prostředí (EIA). O to vyšší nároky musí být kladeny na kvalitu, úplnost a konkrétnost podkladů a vyhodnocení vlivů na životní prostředí již na úrovni tohoto návrhu, neboť územní opatření dle ZOZE nemůže plnohodnotně nahradit individuální posouzení konkrétních záměrů. Předložený návrh však tyto požadavky nenaplňuje, zejména postrádá dostatečné vyhodnocení konkrétních lokálních dopadů, kumulativních vlivů více záměrů v území a jejich dopadů na krajinný ráz, obytné prostředí a veřejné zdraví. Ministerstvo vnitra – generální ředitelství HZS ČR ve svém oficiálním vyjádření ze dne 6. 2. 2026 potvrdilo, že v České republice dosud neexistuje komplexní právní ani metodická úprava požární 4	

Poř. č.	Připomínkové místo	Číslo jednací	Článek	AO	Připomínka	Vyhodnocení
					bezpečnosti větrných elektráren. Současně uvedlo, že nejsou stanoveny konkrétní minimální odstupové vzdálenosti těchto staveb od lesních porostů či obytné zástavby z hlediska požárního rizika a že zásah jednotek požární ochrany je v případě požáru větrné elektrárny převážně pouze defenzivní. Tato skutečnost dokládá, že stát dosud nemá komplexně řešenou požární bezpečnost těchto staveb, přestože jsou navrhovány ve stále větším rozsahu, často v blízkosti lesních porostů, chráněných území, zemědělské krajiny či obytné zástavby. Za situace, kdy neexistuje metodika požární bezpečnosti větrných elektráren ani stanovené odstupové vzdálenosti těchto staveb od lesních porostů či obytné zástavby, nelze učinit závěr o přijatelnosti rizik, a tedy ani o způsobilosti území pro vymezení akcelerační oblasti. **X. Hlavní požadavek** Navrhuji: 1) **Vyřazení výše uvedené akcelerační oblasti z návrhu** nebo 2) Zároveň (pro případ, že nebude tomuto požadavku vyhověno) **požaduji, aby návrh změny č. 2 ÚRP ČR nebyl v této části schválen a byl vrácen k zásadnímu přepracování**, a to zejména po doplnění: • posouzení vlivu na lokality Natura 2000 dle čl. 6 odst. 3 směrnice 92/43/EHS • dostatečný biologický průzkumu odpovídající metodikám MŽP v různých ročních obdobích • hodnocení vlivu na populace netopýrů • posouzení kumulativních vlivů v širším území • hodnocení dopadů na krajinný ráz • hodnocení dopadů na využití nemovitostí vlastníků v dosahu navrhovaných 500 m od obytné zástavby a přímý dopad vymezení AO na výkon vlastnických práv těchto vlastníků, včetně uvedení metodiky, podle které se určuje vzdálenost od zastavěného území • zdůvodnění nevyužití brownfieldů a narušených území uvedených v Národní databázi brownfieldů • metodických podkladů pro posouzení vlivu větrných elektráren na bezpečnost silničního provozu, včetně vyhodnocení vizuálních a percepčních vlivů a identifikovaných bezpečnostních rizik • podkladů týkajících se požární bezpečnosti větrných elektráren, včetně metodiky požárního posouzení, stanovení minimálních odstupových vzdáleností od lesních porostů, obytné zástavby, dopravní infrastruktury a dalších citlivých území, a vyhodnocení zásahových možností jednotek požární ochrany Do doby doplnění těchto podkladů nelze území považovat za způsobilé pro vymezení akcelerační oblasti.Podané připomínky jsou blanketní, podatel si vymezuje právo připomínky doplnit ve lhůtě 15 dnů ode dne veřejného projednání. **XI. Závěr** Návrh v předložené podobě není dostatečně odůvodněný, není podložen odbornými daty, je v rozporu s právními předpisy ČR i EU a může mít závažné dopady na krajinu, životní prostředí i obyvatele, proto požaduji především vyřazení Územního opatření k AO 56,57….. z návrhu Změny č. 2 Územního rozvojového plánu ČR. Pro případ, že tomuto požadavku nebude vyhověno, požaduji zásadní přepracování Návrhu Změny č. 2 ÚRP ČR tak, aby byl v souladu s právními předpisy a byly řádně vyhodnoceny jeho dopady. Žádám, aby tato připomínka byla řádně vypořádána v souladu se zákonem a aby bylo uvedeno konkrétní odůvodnění přijatého řešení. 5	

Poř. č.	Připomínkové místo	Číslo jednací	Článek	AO	Připomínka	Vyhodnocení
9337.	Žáčková Alena	MMR-46638-2026-81	99czzg	AOV83	Podatel nesouhlasí s vymezením akcelerační oblasti AOV83 a žádá, aby tato akcelerační oblast nebyla ve Změně č. 2 Územního rozvojového plánu vymezena a aby nebylo vydáno územní opatření AOV83. **Odůvodněni uplatněné připominky.** **1.Direktivní vymezeni AOV** podatel se domnívá, že není nezbytné (a neplyne to ani ze směrnice EU RED lll), aby akcelerační oblasti pro VTE (dále jen ,,AOV") byly vymezeny direktivně na celostátní úrovni. je naprosto dostačujlcl, když by Změna č. 2 Územního rozvojového plánu (dále jen ,,Změna č. 2°') dala obcím povinnost, aby prověřily možnosti vymezeni AOV 1 v územních plánech. Na základě tohoto pokynu by samosprávy znalé místních poměrů po dohodě s občany vymezily vhodné lokality pro VTE. Díky tomu by byly zohledněny s potřebnou pečlivostí a v nutné podrobnosti zásahy do veřejných zájmů, které není možné na úrovni Změny č. 2 zhodnotit, neboť to její velké měřítko neumožňuje. **2. Diskriminační vymezeni AOV** Ve Změně č. 2 ÚRP není dostatečně vysvětleno, proč je třeba vymezit akcelerační oblasti právě tak, jak to činí Změna č. 2, jinými slovy není pochopitelné, proč právě počet AOV, se kterým Změna č, 2 počítá, povede ke splnění klimatických a energetických cllů a proč vymezeni jiné oblasti již není zapotřebí nebo proč by klimatické a energetické cíle nemohly být plněny i bez AOV83, když není ke splněni těchto cllů (které ani nejsou ve Změně č. 2 specifikovány) zapotřebí ani o jednu AOV vÍce. Lokalita, kde je AOV83 přitom není nijak výjimečná z hlediska potenciálu pro VTE (nebo alespoň není ve Změně č. 2 přesvědčivě popsáno, proč se AOV83 svým větrným potenciálem tak výrazně odlišuje od dalších oblastí, kde AOV vymezeny nebyly). Lze tedy předpokládat, že existujíi jiné shodné oblasti, kde však z nejasných důvodů AOV nebyly vymezeny. To považuje podatel za diskriminační. Diskriminovány jsou i samosprávy, na jejichž území jsou AOV vymezeny. Vymezeni AOV totiž představuje jakousi stavební uzávěru, kdy obec nemůže v dotčeném území měnit územní plán podle svých potřeb, ale musí respektovat vymezenou AOV. Vedle toho pak nebudou investoři VTE motivováni, aby s obci uzavřeli férovou plánovací smlouvu a poskytli obci a jejím občanům dostatečné kompenzace za negativní dopady provozu VTE. Záměry VTE povolované v AOV totiž budou protežovány a jejich výstavba výrazně usnadněna. Tato diskriminace přímo ovlivňuje i občany samospráv. **3. Nedostatečné posouzeni vlivů** Vymezeni AOV s největší pravděpodobností povede k tomu, že záměry VTE v nich umisťované budou upřednostňovány a nedojde už nikdy k řádnému posouzení jejich negativních dopadů na životní prostředí, na zdraví a životy lidi. Proto by mělo být vyhodnoceni vlivů Změny č. 2 a územního opatřeni pro AOV83 extrémně podrobné a kvalitní, prakticky na úrovni EIA. Překážkou pro takové podrobné posouzeni je ale fakt, že je měřítko Územního rozvojového plánu příliš velké a neumožňuje skutečně posoudit dopady vymezení AOV(jiné by to bylo na úrovni územního plánu, resp. v procesu EIA se znalostí konkrétního záměru). Vzhledem k tomu, že na vymezeni akceleračních oblastí naváže zrychlené a zjednodušené povolovací řízeni před Dopravním a energetickým stavebním úřadem (DESÚ), v rámci kterého bude úřad prakticky pouze ověřovat, zda jsou záměry v souladu s vágními a nicneřlkajlmi podmínkami územního opatřeni AOV83. V souladu s těmito obecnými podmínkami ale budou téměř jakékoliv záměry, což znamená, že vlivy VTE realizovaných v AOV83 nebudou nikdy reálně posouzeny. Podatel se domnívá, že je nezbytné, aby všechny vlivy VTE byly skutečně a podrobně posouzeny. Vágní posouzeni Změny č. 2 nebo územního opatřeni AOV83 je naprosto nedostatečné. Podatel se domnívá, že vadné posouzení dopadů VTE může mít nejen přímý vliv na jeho zdraví včetně psychické pohody, ale také to může ovlivnit socioekonomický rozvoj obce, ve které žije.	**Akceptováno částečně.** Akcelerační oblast AOV83 Chorušice byla zmenšena. Akcelerační oblasti byly vymezeny na celostátní úrovni v Z2 ÚRP na základě Zadání Z2 ÚRP schváleného Vládou ČR. Vymezení akceleračních oblastí proběhlo na základě biologického posouzení konkrétních území podle § 11 odst. 3 resp. 4 ZOZE, jehož výsledky spolu s výsledky vyhodnocení vlivů na životní prostředí (SEA, Příloha č. 5 k odůvodnění Z2 ÚRP) byly zapracovány do návrhu Změny č. 2 ÚRP. Oblasti, u nichž autorizované osoby identifikovaly významné negativní nebo kumulativní vlivy, byly ze Z2 ÚRP vyloučeny (odůvodnění Z2 ÚRP, odst. 32). Zpracování VVURÚ odpovídá obsahem i strukturou požadavkům obsaženým v příloze č. 4 stavebního zákona, včetně posouzení kumulativních a synergických vlivů. Ve VVURÚ (včetně SEA) byly posuzovány akcelerační oblastí, nikoliv konkrétní záměry, a podrobnost odpovídá měřítku ÚRP a územních opatření. Vymezení akcelerační oblasti v ÚRP nezakládá právo na výstavbu VTE ani nevylučuje jiné využití území. Při vymezení akceleračních oblastí nelze předjímat konkrétní technické parametry či přesné umístění záměrů OZE. Obavy z negativních vlivů hluku a stroboskopického efektu řeší podmínky stanovené ve všech územních opatřeních pro akcelerační oblasti pro VTE, které ukládají zpracování hlukové studie, studie působení stroboskopického efektu, včetně minimalizace shadow flicker efektu. V případě, že by záměr nesplňoval zákonné hygienické limity (nařízení vlády č. 272/2011 Sb., o ochraně zdraví před nepříznivými účinky hluku a vibrací) a současně podmínky v územním opatření, nemůže být povolen. Jedním z podkladů pro zpracování Z2 ÚRP byl dokument *Akcelerační oblasti, předvýběr ploch k výstavbě VTE, Screening území ČR z hlediska ochrany krajinného rázu* (Roman Bukáček, Simona Vondráčková, 2025). Při vymezování akceleračních oblastí byl krajinný ráz dále prověřován, a to s ohledem na hodnoty území. Vlivy na krajinný ráz pak byly dále vyhodnoceny v rámci VVURÚ, a to jak z hlediska navrhovaného souboru akceleračních oblastí jako celku, tak pro jednotlivá území v kartách akceleračních oblastí, které obsahují i mapy viditelnosti (Příloha SEA). Podmínky v územních opatřeních pak dále omezují barevné řešení doprovodných staveb a rozsah trvalých terénních úprav. Samotný způsob vymezení akceleračních oblastí na základě podkladů (biologická posouzení, mapy citlivosti ptáků vůči výstavbě VTE zpracované ČSO, území významná pro netopýry dle podkladů ČESON, biotopy zvláště chráněných druhů velkých savců a další) a nařízení vlády č. 507/2025 Sb.

Poř. č.	Připomínkové místo	Číslo jednací	Článek	AO	Připomínka	Vyhodnocení
					Podatel ještě připomíná, že nedošlo ke kumulativnímu zhodnoceni vlivů v důsledku vymezeni tří AOV v těsné blízkosti (AOV82, AOV83 a AOV84). **4. Zanedbatelné pozitivní vlivy vymezení AO** V odůvodnění Změny č. 2 ani územního opatření není možné dohledat vyčísleni přínosu AOV83 pro sníženi energetické závislosti anebo sníženi produkce CO,. Ve vyhodnnoceni vlivů územního opatřeni AOV83 se ale uvádí k pozitivním vlivům (přínosům) vymezeni AOV a realizace VTE: ,,Zanedbatelný až mírně pozitivní vliv k ochraně klimatu uplatnění AO se uplatní v globálním měřítku, tedy i z hlediska přeshraničního působení" V dokumentaci Změny č. 2 a územního opatřeni je tedy přiznáno, že přínosy VTE realizovaných v AOV83 budou zanedbatelné, byt' chybí konkrétní čísla. V takové situaci není pochopitelné, jak mohl zájem na vymezení AOV83 převážit nad ostatními konkrétně specifikovanými veřejnými zájmy, které naopak výstavba vte ovlivni výrazně (byť to nekvalitně zpracované vyhodnocení Změny Č. 2 a územního opatřeni nepřiznává). Dále se ve vyhodnoceni územního opatřeni AOV83 uvádí: uVliVy na ovzduší v době výstavby zanedbatelné (prašnost při přesunu zemin, emise ze spalováni PHM, sekundární prašnost), v době provozu mírně pozitivní z důvodu náhrady spalovacích zdrojů při výrobě el. energie." Vzhledem k tomu, že se ve vyhodnoceni uvádí, že vliv AOV83 na ochranu klimatu bude zanedbatelný, bude logicky zanedbatelný rozsah, ve kterém VTE realizované v AOV83 nahradí spalovací zdroje. Změna č. 2 ani územní opatření tento závěr nevyvrací, neobsahuji totiž vyčíslení toho, v jak velkém rozsahu VTE realizované v AOV83 nahradí spalovací zdroje a jaký přesně vliv bude mít tato náhrada na cíle sledované Změnou č. 2, tedy snIženi energetické závislosti ČR a sníženi produkce CO2. Je také třeba řádně vyhodnotit, proč těchto cílů nelze dosáhnout jinými způsobí (zvýšeni počtu bloků JEDU, popř. JETE, rozvoj vodíkové infrastruktury v souladu s Vodíkovou strategii ČR, větší důraz na rozvoj FVE). Proto ani blíže nespecifikovaná náhrada spalovacích zdrojů není důvod, proč by měl zájem na vymezení AOV83 převážit nad jinými zájmy v území. **5. Výška VTE a rozloha AO** Ve Změně č. 2 ani v územním opatřeni pro AOV83 není vysvětleno, proč byla zvolena právě tato rozloha AO a proč má AOV právě tyto konkrétní hranice a proč právě toto vymezeni AOV povede ke splněni cílů Změny č. 2. jinými slovy není vysvětleno, proč nemůže být AO vymezena jiným způsobem tak, aby kupř. byly VTE umisťovány v dostatečné vzdálenosti od zastavěného území a zastavitelných ploch podle územních plánů (min 1,5 km) a není porovnáno, zda by toto jiné vymezení AOV třeba také nevedlo ke splněni cilů Změny č. 2. Podatel se domnívá, že to ale vzhledem k nespecifičnosti cílů Změny č. 2 není ani možné, proto by také vůbec neměla být aov83 vymezena. **6.Hluková zátěž, vibrace a stroboskopický efekt** Podatel zásadně nesouhlasí s tím, že Změna č. 2 ani příslušné územní opatření vůbec neřeší negativní dopady hluku. Hluk totiž Změna č. 2 chápe jako normální integrální součást VTE, bez které to prostě nejde a je třeba se s tím smířit. Tento přistup nejlépe demonstruje přirovnáni hluku z VTE k v podstatě příjemnému ,,šumění |esa': které mohou zaregistrovat jen neurotické osoby. Podatel se proto domnívá, že hlukové vlivy nebyly zhodnoceny a ve skutečnosti to ani není možné bez znalosti konkrétního projektu. Podatel zdůrazňuje, že nepovažuje za dostatečné, aby byla hluková zátěž řešena až v hlukové studii zpracované investorem. Takový přistup není schopný zajistit reálnou ochranu lidského zdraví. Podatel dále nesouhlasí s tím, že vůbec nedošlo k posouzeni vlivů infrazvuku, nIzkofrekvenčniho hluku a vibraci, ačkoliv odborné studie upozorňují na rizika spojená s těmito doprovodnými jevy provozu VTE. Podatel se domnívá, že nebyl ani řádně zhodnocen vliv vibraci na nemovitosti.	minimalizuje vliv na složky životního prostředí. Pro všechny akcelerační oblasti jsou současně pořizována územní opatření, která obsahují opatření stanovená na základě biologických posouzení. Tato opatření dále zmírňují negativní vlivy, které nebylo možné vyloučit vymezením akcelerační oblasti. Podmínky v územních opatřeních zahrnují ochranu prvků lokálního ÚSES a všech biokoridorů, ochranu biotopů, ZPF a PUPFL, dále povinnost biologického dozoru, monitoring mortality ptáků a netopýrů, detekční systémy a další podmínky specifické vzhledem ke konkrétní akcelerační oblasti.

Poř. č.	Připomínkové místo	Číslo jednací	Článek	AO	Připomínka	Vyhodnocení
					Stejně tak nebyl řádně posouzen z hlediska vlivů tzv. stroboskopický efekt, kdy se posouzeni zejména nezaměřilo na obtěžující dopady stroboskopického efektu. **7.Vlivy na krajinný ráz** Větrné elektrárny mají zásadní vlivy na krajinný ráz. Ve Vyhodnoceni vlivů územního opatření AOV83 se uvádí: ,,Z analýzy viditelnosti vyplývá, že hodnocené území se vyznačuje vysokou koncentraci kulturně-historických hodnota zároveň velmi citlivým vztahem ke krajině Kokořínska a k ikonické dominantě Bezdězu. V bezprostředním okolí se uplatňuje kostel Nanebevzetí Panny Marie, kostel Sv. Jakuba Většího, fara, kaple Nejsvětější Trojice, zámek a historická venkovská zástavba. Ve vzdálenosti do 2 km navazuji kostel Sv. Martina, radnice, sokolovna a další objekty utvářej/cl obraz sídla. V širším území do 5 km a 15 km se pak prosazuje mimořádně bohatý soubor památek, včetně hradu Kokořín, hradu Houska, hradišť, kostelů, tvrzí, zámků a historických areálů. Rozhoduj/c/ hodnotou je zde ochrana vnitřníscenérie Kokořínska a nerušených výhledů na Bezděz. Současně je třeba zachovat obraz Mšena a jeho historického jádra v krajině, včetně vazeb na příjezdové komunikace, turistické trasy a další frekventovaná místa, odkud se uplatňuji ikonické pohledy na město i na širší krajinný rámec. Bezděz zde nepůsobí jen jako vzdálená dominanta, ale jako jeden z hlavních určuj/c/ch prvků krajinné identity celého prostoru." Jak je možné, že všechny tyto vlivy jsou hodnoceny jako zanedbatelné, když přitom VTE budou představovat novou dominantu, která jednoznačně výrazně ovlivní krajinu, to není ve Změně Č. 2 ani v územním opatření vysvětleno. Vliv vte na krajinný ráz bude mít ještě další dopady - již napořád bude hodnota krajinného rázu snížena, takže bude možné do území umisťovat i další záměry, které by jinak kvůli ochraně krajinného rázu nebyly přípustné. 8. Další negativní vlivy AOV83: Prostor pro individuální připomínky: lze doplnit např. obavy z negativního vlivu vymezení AOV na zvířata, na ekosystémy, na vodní poměry v území, na zemědělský půdní fond, na ekosystémy... 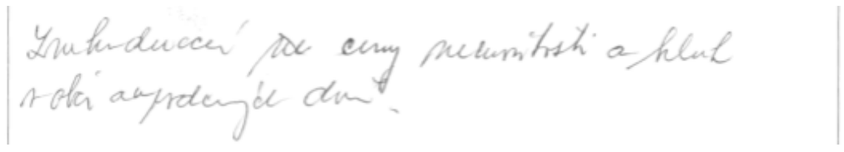	
9338.	Vladislava Sládková	MMR-46639-2026-81	99czj 99czk	AOV56 AOV57	Věc: **PŘIPOMÍNKA K NÁVRHU ZMĚNY Č. 2 ÚZEMNÍHO ROZVOJOVÉHO PLÁNU ČR (§ 97 zák. č. 283/2021 Sb., stavební zákon)** **PŘIPOMÍNKY K VYHODNOCENÍ VLIVŮ NÁVRHU ZMĚNY Č. 2 ÚZEMNÍHO ROZVOJOVÉHO PLÁNU NA UDRŽITELNÝ ROZVOJ ÚZEMÍ** **PŘIPOMÍNKY K NÁVRHU ÚZEMNÍHO OPATŘENÍ K AKCELERAČNÍ OBLASTI AOV 89 VLČÍ DOLA VYMEZENÉ V NÁVRHU ZMĚNY Č. 2 ÚZEMNÍHO ROZVOJOVÉHO PLÁNU** Upozornění: Jedná se o obecný návrh připomínky, která musí být ze strany odesílatele doplněna o konkrétní dopad na konkrétní území – nestačí vyjádřit prostý nesouhlas, musíte uvést věcné argumenty. **I. Úvod** Tímto podávám připomínku k návrhu vymezení AOV 56 a AOV 57 Na základě níže uvedených důvodů nesouhlasím s návrhem změny č. 2 ÚRP ČR, Vyhodnocení vlivů návrhu Změny č. 2 ÚRP na udržitelný rozvoj území (SEA) a návrhům jednotlivých územních opatření pro	**Akceptováno částečně.** Akcelerační oblast AOV56 Vrabčiny byla zmenšena. Vymezení akceleračních oblastí proběhlo na základě biologického posouzení konkrétních území podle § 11 odst. 3 resp. 4 ZOZE, jehož výsledky spolu s výsledky vyhodnocení vlivů na životní prostředí (SEA, Příloha č. 5 k odůvodnění Z2 ÚRP) byly zapracovány do návrhu Změny č. 2 ÚRP. Návrh Z2 ÚRP a jeho odůvodnění, návrh souvisejících územních opatření a jejich odůvodnění, i vyhodnocení vlivů na udržitelný rozvoj území (VVURÚ) obsahují náležitosti v souladu s příslušnými právními předpisy, včetně správního řádu, stavebního zákona, zákona č. 249/2025 Sb. (ZOZE), zákona č. 114/1992 Sb. (ZOPK), směrnice o ochraně volně žijících ptáků a směrnice o stanovištích.

Poř. č.	Připomínkové místo	Číslo jednací	Článek	AO	Připomínka	Vyhodnocení
					akcelerační oblasti (AO) vymezeným v návrhu Změny č. 2 ÚRP. Veškeré níže uvedené připomínky se vztahují současně ke všem výše uvedeným projednávaným částem veřejné vyhlášky. **Vymezení území dotčeného připomínkami:** obec Hlohovice katastrální území…. kraj Plzeňský Územní opatření k AO 56 a 57 a současně na širší území, které může být navrženým řešením přímo či nepřímo ovlivněno. Jedná se o území s významnými krajinnými, přírodními a obytnými hodnotami, které nejsou návrhem dostatečně respektovány. Dopad návrhu na mou osobu spočívá v tom, že: nesouhlasím s tím, aby v našem okolí zmizely chráněné rostliny, např.bledule jarní, blatěnka jarní, ďáblík bahenní, černýš rolní, apod.chráněné rostliny a dále chráněný hmyz, např.potápník tesařík,čmelák úhorový,bělásek hájový,otakárek ovocný, vážky evropské a další druhy, dále chráněné žáby, např.ropuchy, skokan skvrnitý a další druhy ohrožených rostlin, hmyzu a zvířat.V případě, že i přes nesouhlas všech osob žijících v těchto lokalitách, budete chtít stavět tyto škodící monstra, napíši stížnost Mezinárodnímu úřadu pro ochranu přírody v EU, aby ČR již nikdy neposkytl žádnou dotaci na ochranu přírody, vzhledem k tomu, že jí záměrně ničí nepřípustnými zásahy do chráněné krajiny se vzácnými druhy rostlin a zvířat. S návrhem týkajícím se Územního opatření k AO 56 a 57 nesouhlasím a požaduji jeho vyřazení nebo zásadní přepracování, neboť vykazuje závažné nedostatky z hlediska zákonnosti, ochrany životního prostředí i dopadů na obyvatele v dané oblasti. **II. Zákonnost a nesoulad s právními předpisy ČR** **1) Rozpor se zákonem č. 500/2004 Sb., správní řád** ○ § 3 - nebyl zjištěn stav bez důvodných pochybností ○ § 68 - nedostatečné odůvodněni Návrh je **nepřezkoumatelný**, protože neobsahuje konkrétní podklady pro dané území. **2) Rozpor se zákonem č. 100/2001 Sb. (EIA/SEA),** chybí posouzení: ○ kumulativních vlivů ○ variantního řešeni ○ konkrétních dopadů na území Dokumentace SEA **je neúplná a věcně nedostatečná**. **3) Rozpor se zákonem č. 114/1992 Sb. (ochrana přírody a krajiny)** ○ ohrožení krajinného rázu (§ 12) ○ narušení ekologické stability ○ zásah do biotopů a migračních tras **4) Rozpor se stavebním zákonem** ○ § 18 a § 19 - ochrana hodnot území ○ požadavek na udržitelný rozvoj Návrh představuje industrializaci volné krajiny **bez dostatečného odůvodnění**. **III. Nesoulad s právem Evropské unie**	Ustanovení § 4 odst. 3 ZOZE a čl. 15c směrnice RED III sice upřednostňují brownfieldy a degradované plochy, avšak nevylučují vymezení akcelerační oblasti na jiných pozemcích. Vymezení výhradně na degradovaných plochách nebylo s ohledem na prostorové nároky technologie větrných elektráren proveditelné. Návrh Z2 ÚRP byl projednán s obcemi a veřejností v rámci veřejného projednání. Procesy územního plánování, které byly při pořizování Z2 ÚRP respektovány, jsou dlouhodobě nastaveny stavebním zákonem tak, aby byly v souladu s legislativou EU, včetně Aarhuské úmluvy atd. Do návrhu Změny č. 2 ÚRP byly zapracovány výsledky vyhodnocení vlivů na životní prostředí (SEA, Příloha č. 5 k odůvodnění Z2 ÚRP). Oblasti, u nichž autorizované osoby identifikovaly významné negativní nebo kumulativní vlivy, byly ze Z2 ÚRP vyloučeny (odůvodnění Z2 ÚRP, odst. 32). Zpracování VVURÚ odpovídá obsahem i strukturou požadavkům obsaženým v příloze č. 4 stavebního zákona, včetně posouzení kumulativních a synergických vlivů, vlivů na zdraví a hodnocení nulové varianty (platné znění ÚRP) vůči variantě navrhované (Změna č. 2 ÚRP). Zadání Z2 ÚRP schválené Vládou ČR nepožadovalo jiná variantní řešení. Posouzení vlivů na lokality NATURA 2000 je součástí VVURÚ. Pro všechny akcelerační oblasti jsou současně pořizována územní opatření, která obsahují opatření stanovená na základě biologických posouzení. Tato opatření dále zmírňují negativní vlivy, které nebylo možné vyloučit vymezením akcelerační oblasti. Podmínky v územních opatřeních zahrnují ochranu prvků lokálního ÚSES a všech biokoridorů, ochranu biotopů, ZPF a PUPFL, dále povinnost biologického dozoru, monitoring mortality ptáků a netopýrů, detekční systémy a další podmínky specifické vzhledem ke konkrétní akcelerační oblasti. Při vymezení akceleračních oblastí nelze předjímat konkrétní technické parametry či přesné umístění záměrů OZE. Obavy z negativních vlivů hluku a stroboskopického efektu řeší podmínky stanovené ve všech územních opatřeních pro akcelerační oblasti pro VTE, které ukládají zpracování hlukové studie, studie působení stroboskopického efektu, včetně minimalizace shadow flicker efektu, a také omezují světelné zatížení. V případě, že by záměr nesplňoval zákonné hygienické limity (nařízení vlády č. 272/2011 Sb., o ochraně zdraví před nepříznivými účinky hluku a vibrací) a další požadavky vyplývající z příslušných právních předpisů (např. požární bezpečnost) a současně podmínky v územním opatření, nemůže být povolen. Vymezení akcelerační oblasti v ÚRP nezakládá možnost vyvlastnění ani právo na výstavbu VTE a nevylučuje jiné využití

Poř. č.	Připomínkové místo	Číslo jednací	Článek	AO	Připomínka	Vyhodnocení
					1) Směrnice o ptácích (2009/147/ES) a o stanovištích (92/43/EHS) ○ nelze vyloučit negativní vliv na chráněné druhy ○ chybí dostatečné biologické podklady **Rozpor** s požadavkem vyloučení významného vlivu. **2) Směrnice EIA (2011/92/EU)** ○ nedostatečné zapojení veřejnosti ○ nedostatečné vyhodnocení vlivů **3) Směrnice RED III (2023/2413)** nebyla doložena priorita využití: ○ zastavěných ploch ○ brownfieldů ○ technicky narušených území Vymezení ve volné krajině je v **rozporu s principem minimalizace dopadů**. **4) Princip předběžné opatrnosti (čl. 191SFEU)** Politika Unie v oblasti životního prostředí přispívá k sledování následujících cílů: ○ zachováni, ochrana a zlepšováni kvality životního prostředí, ○ ochrana lidského zdraví, ○ uvážlivé a racionální využívání přírodních zdrojů, **5) Evropská úmluva o krajině (European Landscape Convention), ETS No. 176** ○ nedostatečná ochrana krajiny jako základní složky životního prostředí ○ ignorováni charakteru území ○ nedostatečné zapojení veřejnosti do rozhodování o zásazích do krajiny **6) Aarhuská úmluva (Convention on Access to Information, Public Participation in Decision-making and Access to justice in Environmental Matters), 1998** ○ omezení práva veřejnosti na informace ○ omezení účasti veřejnosti na rozhodovacích procesech (pouze formální zapojení) ○ omezeni práva veřejnosti na přístup k právní ochraně v záležitostech životního prostředí **<u>IV. Nedostatky SEA a podkladů</u>** ○ absence terénních biologických průzkumů ○ práce pouze s mapovými podklady (nedostatečné) ○ chybí reálná data o výskytu druhů ○ chybí variantní řešení ○ posouzení vlivu na zdraví Bez těchto podkladů **nelze učinit kvalifikovaný závěr.** Ministerstvo dopravy ve svém vyjádření č. j. MD-22459/2026-940/3 potvrdilo, že v České republice dosud neexistuje samostatná metodika pro posuzování vlivu větrných elektráren na bezpečnost silničního provozu. Tuto oblast označilo za metodickou mezeru a současně připustilo existenci odborně diskutovaných	území. Nebylo prokázáno, že by instalace VTE měla významný negativní vliv na cenu nemovitostí či provádění investic. Lokální dopady na cenu nemovitostí konkrétních záměrů nelze posuzovat na koncepční úrovni při vymezování akceleračních oblastí v ÚRP.

Poř. č.	Připomínkové místo	Číslo jednací	Článek	AO	Připomínka	Vyhodnocení
					vizuálních a percepčních vlivů (např. vizuální distrakce, stínové efekty, noční překážkové osvětlení). Ministerstvo dopravy rovněž připustilo existenci identifikovatelných bezpečnostních rizik, jako je odlet ledu, havárie či odlet částí stavby. Tyto skutečnosti potvrzují, že podklady návrhu nejsou úplné a neumožňují kvalifikované posouzení bezpečnostních dopadů na dopravu. **V. Narušení krajiny a životního prostředí** Navržené řešení povede k: ○ zásadní změně krajinného rázu ○ narušení horizontů a dálkových pohledů ○ vzniku bariéry krajině ○ narušení ekologické konektivity ○ znehodnocení zemědělské půdy ○ zničení migračních tras živočichů **VI. Dopady na obyvatele** Návrh nedostatečně řeší negativní vliv na: ○ hluk a nízkofrekvenční hluk ○ stroboskopický efekt ○ světelné zatíženi ○ kvalitu bydlení ○ hodnotu nemovitostí Tyto vlivy **nejsou řádně vyhodnoceny**. **VII. Kumulativní a systémové dopady** Není řešeno: ○ souběžné působení více projektů ○ celkové zatížení území ○ únosnost krajiny Hrozí **nevratná degradace území**. **VIII. Absence variantního řešeni** Není doloženo, že byly posuzovány jiné lokality a méně konfliktní varianty, jedná se o porušení základního principu plánováni. Nebyla rovněž posouzena tzv. nulová varianta (varianta 0), tedy stav území před realizaci záměru, což znemožňuje objektivní hodnocení dopadů. **IX. Vyloučení EIA a nedostatečné posouzení vlivů** Navržené vymezení akceleračních oblastí má zásadní dopad i z hlediska následného povolování záměrů, neboť v těchto oblastech dochází k omezení, resp. vyloučení standardního posuzování vlivů na životní prostředí (EIA). O to vyšší nároky musí být kladeny na kvalitu, úplnost a konkrétnost podkladů a vyhodnocení vlivů na životní prostředí již na úrovní tohoto návrhu, neboť územní opatření dle ZOZE nemůže plnohodnotně nahradit individuální posouzení konkrétních záměrů.	

Poř. č.	Připomínkové místo	Číslo jednací	Článek	AO	Připomínka	Vyhodnocení
					Předložený návrh však tyto požadavky nenaplňuje, zejména postrádá dostatečné vyhodnocení konkrétních lokálních dopadů. kumulativních vlivů více záměrů v území a jejich dopadů na krajinný ráz, obytné prostředí a veřejné zdraví. Ministerstvo vnitra – generální ředitelství HZS ČR ve svém oficiálním vyjádření ze dne 6. 2. 2026 potvrdilo, že v České republice dosud neexistuje komplexní právní ani metodická úprava požární bezpečnosti větrných elektráren. Současně uvedlo, že nejsou stanoveny konkrétní minimální odstupové vzdálenosti těchto staveb od lesních porostů či obytné zástavby z hlediska požárního rizika a že zásah jednotek požární ochrany je v případě požáru větrné elektrárny převážně pouze defenzivní. Tato skutečnost dokládá, že stát dosud nemá komplexně řešenou požární bezpečnost těchto staveb, přestože jsou navrhovány ve stále větším rozsahu, často v blízkosti lesních porostů, chráněných území, zemědělské krajiny či obytné zástavby. Za situace, kdy neexistuje metodika požární bezpečnosti větrných elektráren ani stanovené odstupové vzdálenosti těchto staveb od lesních porostů či obytné zástavby, nelze učinit závěr o přijatelnosti rizik, a tedy ani o způsobilosti území pro vymezení akcelerační oblasti. **X. Hlavní požadavek** Navrhuji: 1) **Vyřazení výše uvedené akcelerační oblasti z návrhu** nebo 2) Zároveň (pro případ, že nebude tomuto požadavku vyhověno) **požaduji, aby návrh změny č. 2 ÚRP ČR nebyl v této části schválen a byl vrácen k zásadnímu přepracování**, a to zejména po doplnění: ○ posouzení vlivu na lokality Natura 2000 dle ČI. 6 odst. 3 směrnice 92/43/EHS ○ dostatečný biologický průzkumu odpovídající metodikám MŽP v různých ročních obdobích ○ hodnocení vlivu na populace netopýrů ○ posouzení kumulativních vlivů v širším území ○ hodnocení dopadů na krajinný ráz ○ hodnocení dopadů na využití nemovitostí vlastníků v dosahu navrhovaných 500 m od obytné zástavby a přímý dopad vymezení AO na výkon vlastnických práv těchto vlastníků, včetně uvedení metodiky, podle které se určuje vzdálenost od zastavěného území ○ zdůvodněni nevyužiti brownfieldů a narušených území uvedených v Národní databázi brownfieldů ○ metodických podkladů pro posouzení vlivu větrných elektráren na bezpečnost silničního provozu, včetně vyhodnocení vizuálních a percepčních vlivů a identifikovaných bezpečnostních rizik ○ podkladů týkajících se požární bezpečnosti větrných elektráren, včetně metodiky požárního posouzení, stanovení minimálních odstupových vzdáleností od lesních porostů, obytné zástavby, dopravní infrastruktury a dalších citlivých území, a vyhodnocení zásahových možností jednotek požární ochrany Do doby doplnění těchto podkladů nelze území považovat za způsobilé pro vymezení akcelerační oblasti. Podané připomínky jsou blanketní, podatel si vymezuje právo připomínky doplnit ve lhůtě 15 dnů ode dne veřejného projednání. **XI. Závěr** Návrh v předložené podobě není dostatečně odůvodněný, není podložen odbornými daty, je v rozporu s právními předpisy ČR i EU a může mít závažné dopady na krajinu, životní prostředí i obyvatele, proto	

Poř. č.	Připomínkové místo	Číslo jednací	Článek	AO	Připomínka	Vyhodnocení
					požaduji především vyřazení Územního opatření k AO 56,57.... z návrhu Změny č. 2 Územního rozvojového plánu ČR. Pro případ, že tomuto požadavku nebude vyhověno, požaduji zásadní přepracováni Návrhu Změny č. 2 ÚRP ČR tak, aby byl v souladu s právními předpisy a byly řádně vyhodnoceny jeho dopady. Žádám, aby tato připomínka byla řádně vypořádána v souladu se zákonem a aby bylo uvedeno konkrétní odůvodněni přijatého řešení.	
9339.	Marie Palová	MMR-46640-2026-81	I.1.b.2.	VTE	Námitky a nesouhlas na ministerstvo k větrným elektrárnám vznáším námitku a nesouhlas, aby kousek 10 km maximálně do 15 km od mého bytu byli postavené větrné elektrárny. Námitky mám ohledně našeho zdraví s mým dítětem 13 let, ohledně hluku a neviditelných vibračních aktiv, Také nebude zde pršet, takže vysušená krajina. Námitky také ohledně zničení přírody a živočichů včetně ptactva. Další celoživotní devastace životních úspor ohledně znehodnocení mého bytu, který ztratí až polovinu kupní ceny. Zdraví je na prvním místě, příroda je třeba chránit, a to jsi musí každý občan uvědomit. Bohužel zde je zahráváno s našimi životy, postupné zničení planety a České republiky, a ožebračování občanů ČR. Zločin je hájení nadnárodních korporačních zájmů a loby Evropské unie s devastujícími účinky, což je katastrofální!!! Důležité upozornění, že nikdo za tyto katastrofální devastující projekty neručí svými majetky, jelikož škody už dnes odbornici vyčíslili a jsou astronomické, včetně odpadu z lopatek, a odlétajících částic z lopatek, Dále likvidace vetřených elektráren bude mít tragické dopady ve všech životních oblastech včetně bilionových likvidačních aktiv, které nám vnutila EU na základě nesmyslných ideologií!!! Tedy nesouhlasím, aby v těchto zónách byla postavena jediná větrná elektrárna. Jinak pan ministr Karel Havlíček mě velmi zklamal, když prosazuje větrné elektrárny, odmítl návrhy pana Ing. Vladimíra Štěpána (Nejzkušenější odborník, a bývalý ředitel.), protože jsou mu dotace přednější. Tak raději zamoří území České Republiky, a nechá na území české republiky skladovat následný odpad z větrných elektráren. Plány v okolních oblastech: • Březiny (Děčín): V lokalitách spadajících pod nedaleký Děčín (cca 10–15 km od České Kamenice) společnost ČEZ připravuje projekty výstavby větrných elektráren. Šluknovsko a Libereckoor: V minulosti se uvažovalo o větrném parku Varnsdorf – Špičák, jen pár kilometrů severovýchodně od Děčína. V širším regionu dále probíhají posudky pro záměry typu Větrný park Řasnice (na Frýdlantsku) Zdroj: https://archiv.kr-ustecky.cz/vetene-elektrarny-v-kraji/d-480835 Radní vážně hájíte zájmy Česka a našeho kraje? Opět peníze jsou pro Vás více než váš kraj a znalosti? Raději budete přehlížet studie, ač vám nehrají do noty? Vážení studovaní jste vůbec hrdí občané České republiky? Vážně ty nekryté papírky peníze jsou pro Vás vše? Vážně se můžete s klidným svědomím na sebe dívat do zrcadla, a říct jsi jsem odborník, proto lidé mi dali hlas?	**Akceptováno částečně.** Akcelerační oblast AOV22 Kryštofovy Hamry byla vypuštěna. Akcelerační oblast AOV26 Ralsko byla vypuštěna. Akcelerační oblast AOV27 Mikuleč byla vypuštěna. Akcelerační oblast AOV34 Jakartovice byla vypuštěna. Akcelerační oblast AOV36 Pomezí byla vypuštěna. Akcelerační oblast AOV38 Rohozec byla vypuštěna. Akcelerační oblast AOV45 Bušanovice byla vypuštěna. Akcelerační oblast AOV46 Hříšice byla vypuštěna. Akcelerační oblast AOV47 Bukovec byla vypuštěna. Akcelerační oblast AOV49 Křeč byla vypuštěna. Akcelerační oblast AOV63 Únětice byla vypuštěna. Akcelerační oblast AOV66 Radostín byla vypuštěna. Akcelerační oblast AOV67 Kamenička byla vypuštěna. Akcelerační oblast AOV69 Strážné byla vypuštěna. Akcelerační oblast AOV71 Hořice byla vypuštěna. Akcelerační oblast AOV72 Mackův kopec byla vypuštěna. Akcelerační oblast AOV84 Doubravice byla vypuštěna. Akcelerační oblast AOV85 Nový Dvůr byla vypuštěna. Akcelerační oblast AOV87 Machnatec byla vypuštěna. Akcelerační oblast AOV88 Kundratice byla vypuštěna. Akcelerační oblast AOV89 Vlčí dola byla vypuštěna. Akcelerační oblast AOV90 Studenec byla vypuštěna. Akcelerační oblast AOV91 Staré Buky byla vypuštěna. Akcelerační oblast AOV94 Moštěnice byla vypuštěna. Akcelerační oblast AOV97 Oleška byla vypuštěna. Akcelerační oblast AOV98 Tetětice byla vypuštěna. Akcelerační oblast AOV99 Podkovné byla vypuštěna. Akcelerační oblast AOV103 Jestřebí byla vypuštěna. Akcelerační oblast AOV104 Černý háj byla vypuštěna. Akcelerační oblast AOV105 Borovnice byla vypuštěna. Akcelerační oblast AOV109 Lukoveček byla vypuštěna. Akcelerační oblast AOV21 Miroslav byla zmenšena. Akcelerační oblast AOV24 Lodhéřov byla zmenšena. Akcelerační oblast AOV31 Kelč byla zmenšena. Akcelerační oblast AOV44 Litochovice byla zmenšena. Akcelerační oblast AOV53 Záborná byla zmenšena. Akcelerační oblast AOV56 Vrabčiny byla zmenšena. Akcelerační oblast AOV62 Střížovice byla zmenšena. Akcelerační oblast AOV73 Jemnice byla zmenšena. Akcelerační oblast AOV75 Jiratice byla zmenšena.

Poř. č.	Připomínkové místo	Číslo jednací	Článek	AO	Připomínka	Vyhodnocení
						Akcelerační oblast AOV80 Ležky byla zmenšena. Akcelerační oblast AOV82 Boreč byla zmenšena. Akcelerační oblast AOV83 Chorušice byla zmenšena. Akcelerační oblast AOV101 Hraničné Petrovice byla zmenšena. Akcelerační oblast AOV106 Dešov byla zmenšena. Akcelerační oblasti byly vymezeny na celostátní úrovni v Z2 ÚRP na základě Zadání Z2 ÚRP schváleného Vládou ČR. Vymezení akceleračních oblastí proběhlo na základě biologického posouzení konkrétních území podle § 11 odst. 3 resp. 4 ZOZE, jehož výsledky spolu s výsledky vyhodnocení vlivů na životní prostředí (SEA, Příloha č. 5 k odůvodnění Z2 ÚRP) byly zapracovány do návrhu Změny č. 2 ÚRP. Oblasti, u nichž autorizované osoby identifikovaly významné negativní nebo kumulativní vlivy, byly ze Z2 ÚRP vyloučeny (odůvodnění Z2 ÚRP, odst. 32). Zpracování VVURÚ odpovídá obsahem i strukturou požadavkům přílohy č. 4 stavebního zákona, včetně vyhodnocení vlivů na lokality soustavy Natura 2000 a posouzení kumulativních a synergických vlivů. Jde o hodnocení na úrovni koncepce, nikoli na úrovni konkrétních záměrů a tomu odpovídá i míra podrobnosti použitých podkladů. Vymezení akcelerační oblasti v ÚRP nezakládá možnost vyvlastnění ani právo na výstavbu VTE a nevylučuje jiné využití území. Nebylo prokázáno, že by instalace VTE měla významný negativní vliv na cenu nemovitostí či provádění investic. Lokální dopady na cenu nemovitostí konkrétních záměrů nelze posuzovat na koncepční úrovni při vymezování akceleračních oblastí v ÚRP.
9340.	Barbora Pacvoňová	MMR-46642-2026-81	99czz 99czza 99czzb 99czzza	AOV73 AOV74 AOV75 AOV106	PŘIPOMÍNKA K NÁVRHU ZMĚNY Č. 2 ÚZEMNÍHO ROZVOJOVÉHO PLÁNU ČR (§ 97 zák. Č. 283/2021 Sb., stavební zákon) PŘIPOMÍNKY K VYHODNOCENÍ VLIVŮ NÁVRHU ZMĚNY Č. 2 ÚZEMNÍHO ROZVOJOVÉHO PLÁNU NA UDRŽITELNÝ ROZVOJ ÚZEMÍ PŘIPOMÍNKY K NÁVRHŮM JEDNOTLIVÝCH ÚZEMNÍCH OPATŘENÍ K AKCELERAČNÍM OBLASTEM VYMEZENÝM V NÁVRHU ZMĚNY Č. 2 ÚZEMNÍHO ROZVOJOVÉHO PLÁNU G. I. Úvod V souladu s možnosti uplatnit připomínky k návrhu Změny č. 2 Územního rozvojového plánu ČR (ÚRP ČR) podávám připomínku k vymezení akcelerační oblasti pro rozvoj výroby energie z větrné energie a rozvoj výroby energie z energie slunečního záření. Vymezeni území dotčeného připomínkami: Obec Knínice, katastrální území Knínice, kraj Vysočina Územní opatřeni k AOV73, AOV74, AOV75, AOV106 a současně na širší území, které může být navrženým řešením přímo či nepřímo ovlivněno. Připomínku podávám: ○ jako osoba žijící v dotčeném území ® jako vlastník nemovitosti v dotčeném území ○ jako osoba, která může být dotčena dopady návrhu (např. z hlediska krajiny, životního prostředí či kvality života)	**Akceptováno částečně.** Akcelerační oblasti AOV73 Jemnice, AOV75 Jiratice a AOV106 Dešov byly zmenšeny. Vymezení akceleračních oblastí proběhlo na základě biologického posouzení konkrétních území podle § 11 odst. 3 resp. 4 ZOZE, jehož výsledky spolu s výsledky vyhodnocení vlivů na životní prostředí (SEA, Příloha č. 5 k odůvodnění Z2 ÚRP) byly zapracovány do návrhu Změny č. 2 ÚRP. Návrh Z2 ÚRP a jeho odůvodnění, návrh souvisejících územních opatření a jejich odůvodnění, i vyhodnocení vlivů na udržitelný rozvoj území (VVURÚ) obsahují náležitosti v souladu s příslušnými právními předpisy, včetně správního řádu, stavebního zákona, zákona č. 249/2025 Sb. (ZOZE), zákona č. 114/1992 Sb. (ZOPK), směrnice o ochraně volně žijících ptáků a směrnice o stanovištích. Ustanovení § 4 odst. 3 ZOZE a čl. 15c směrnice RED III sice upřednostňují brownfieldy a degradované plochy, avšak

Poř. č.	Připomínkové místo	Číslo jednací	Článek	AO	Připomínka	Vyhodnocení
					○ hospodařím na půdě jedná se o území s významnými krajinnými, přírodními a obytnými hodnotami, které nejsou návrhem dostatečně respektovány. Dopad návrhu na mou osobu spočívá v tom, že: 1. § 4 odst. 3) zákona 249/2025 Sb. definuje upřednostňované typy ploch pro akcelerační zóny. V zadání změny Č.2 NRP požadavek na tvůrce není uveden. V samotné vyhlášce a jejich podpůrných dokumentech tento zákonný požadavek tvůrci změny Č.2 nenaplnili. Z těchto důvodů mám za to, že vyhláška není v souladu se zákonem a měla by být zrušena nebo vypracována znovu v souladu s platnými zákony. 2. Mám strach o výrazný propad tržní ceny mých nemovitosti z důvodu jejich umístění blízko VE. 3. Mám obavy, že mi banka nebude chtít financovat stavbu nového domu. 4. žiji v malebné minimálně industrializované krajině a případnou výstavbou větrných elektráren (VE), kterou by umožnila tato vyhláška by byla nenávratně zničena. 5. Mám obavy z přílišného hluku VE a negativního dopadu na mně a mé blízké. 6. Mám velké obavy o bezpečnost, protože v dané lokalitě pravidelně nastávají velké dlouhodobé námrazy a z vrtulí VE budou odletovat její velké uvolněné kusy 7. Chovám drobné domácí zvířectvo a mám obavy o jejich zdraví. 8. Mám obavy z negativního vlivu VE na flóru a faunu, tato oblast byla v nedávné době postižena jednou z nejintenzivnějších kůrovcových kapacit, která krajinu už tak výrazně poznamenala 9. Mám obavy z negativního vlivu VE na podzemní vodu 1 . . S návrhem týkajícím se Územního opatřeni k AOV74 nesouhlasím a požaduji jeho vyřazení nebo zásadní přepracováni, neboť vykazuje závažné nedostatky z hlediska zákonnosti, ochrany životního prostředí i dopadů na obyvatele v dané oblasti. II. Zákonnost a nesoulad s právními předpisy 'ČR I) Rozpor se zákonem č. 500/2004 Sb., správní řád > § 3 - nebyl zjištěn stav bez důvodných pochybností > § 68 - nedostatečné odůvodněni Návrh je nepřezkoumatelný, protože neobsahuje konkrétní podklady pro dané území. 2) Rozpor se zákonem č. 100/2001 Sb. (EIA/SEA), chybí posouzení: > kumulativních vlivů > variantního řešeni > konkrétních dopadů na území Dokumentace SEA je neúplná a věcně nedostatečná. 3) Rozpor se zákonem č. 114/1992 Sb. (ochrana přírody a krajiny) > ohrožení krajinného rázu (§ 12) > narušeni ekologické stability > zásah do biotopů a migračních tras 4) Rozpor se stavebním zákonem > § 18 a § 19 - ochrana hodnot území > požadavek na udržitelný rozvoj Návrh představuje industrializaci volné krajiny bez dostatečného odůvodněni. III. Nesoulad s právem Evropské unie . I) Směrnice o ptácích (2009/147/ES) a o stanovištích (92/43/EHS) > nelze vyloučit negativní vliv na chráněné druhy > chybí dostatečné biologické podklady Rozpor s požadavkem vyloučeni významného vlivu. 2) Směrnice EIA (2011/92/EU) > nedostatečné zapojeni veřejnosti > nedostatečné vyhodnocení vlivů 3) Směrnice RED III (2023/2413) nebyla doložena priorita využiti: > zastavěných ploch > brownfieldů > technicky narušených území Vymezeni ve volné krajině je v rozporu s principem minimalizace dopadů. 4) Princip předběžné opatrnosti (ČI. 191 SFEU) Politika Unie v oblasti životního prostředí přispívá k sledování nás|edujÍcÍch cílů:	nevylučují vymezení akcelerační oblasti na jiných pozemcích. Vymezení výhradně na degradovaných plochách nebylo s ohledem na prostorové nároky technologie větrných elektráren proveditelné. Návrh Z2 ÚRP byl projednán s obcemi a veřejností v rámci veřejného projednání. Procesy územního plánování, které byly při pořizování Z2 ÚRP respektovány, jsou dlouhodobě nastaveny stavebním zákonem tak, aby byly v souladu s legislativou EU, včetně Aarhuské úmluvy atd. Do návrhu Změny č. 2 ÚRP byly zapracovány výsledky vyhodnocení vlivů na životní prostředí (SEA, Příloha č. 5 k odůvodnění Z2 ÚRP). Oblasti, u nichž autorizované osoby identifikovaly významné negativní nebo kumulativní vlivy, byly ze Z2 ÚRP vyloučeny (odůvodnění Z2 ÚRP, odst. 32). Zpracování VVURÚ odpovídá obsahem i strukturou požadavkům obsaženým v příloze č. 4 stavebního zákona, včetně posouzení kumulativních a synergických vlivů, vlivů na zdraví a hodnocení nulové varianty (platné znění ÚRP) vůči variantě navrhované (Změna č. 2 ÚRP). Zadání Z2 ÚRP schválené Vládou ČR nepožadovalo jiná variantní řešení. Posouzení vlivů na lokality NATURA 2000 je součástí VVURÚ. Pro všechny akcelerační oblasti jsou současně pořizována územní opatření, která obsahují opatření stanovená na základě biologických posouzení. Tato opatření dále zmírňují negativní vlivy, které nebylo možné vyloučit vymezením akcelerační oblasti. Podmínky v územních opatřeních zahrnují ochranu prvků lokálního ÚSES a všech biokoridorů, ochranu biotopů, ZPF a PUPFL, dále povinnost biologického dozoru, monitoring mortality ptáků a netopýrů, detekční systémy a další podmínky specifické vzhledem ke konkrétní akcelerační oblasti. Při vymezení akceleračních oblastí nelze předjímat konkrétní technické parametry či přesné umístění záměrů OZE. Obavy z negativních vlivů hluku a stroboskopického efektu řeší podmínky stanovené ve všech územních opatřeních pro akcelerační oblasti pro VTE, které ukládají zpracování hlukové studie, studie působení stroboskopického efektu, včetně minimalizace shadow flicker efektu, a také omezují světelné zatížení. V případě, že by záměr nesplňoval zákonné hygienické limity (nařízení vlády č. 272/2011 Sb., o ochraně zdraví před nepříznivými účinky hluku a vibrací) a další požadavky vyplývající z příslušných právních předpisů (např. požární bezpečnost) a současně podmínky v územním opatření, nemůže být povolen. Vymezení akcelerační oblasti v ÚRP nezakládá možnost vyvlastnění ani právo na výstavbu VTE a nevylučuje jiné využití území. Nebylo prokázáno, že by instalace VTE měla významný negativní vliv na cenu nemovitostí či provádění investic. Lokální dopady na cenu nemovitostí konkrétních záměrů nelze

Poř. č.	Připomínkové místo	Číslo jednací	Článek	AO	Připomínka	Vyhodnocení
					- zachování, ochrana a zlepšování kvality životního prostředí, - ochrana lidského zdraví, - uvážlivé a racionální využívání přírodních zdrojů, 2 5) Evropská úmluva o krajině (European Landscape Convention), ETS No. 176 > nedostatečná ochrana krajiny jako základní složky životního prostředí > ignorováni charakteru území > nedostatečné zapojeni veřejnosti do rozhodováni o zásazích do krajiny 6) Aarhuská úmluva (Convention on Access to Information, Public Participation in Decision-making and Access to Justice in Environmental Matters), 1998 > omezeni práva veřejnosti na informace > omezeni účasti veřejnosti na rozhodovacích procesech (pouze formální zapojeni) > omezení práva veřejnosti na přistup k právní ochraně v záležitostech životního prostředí IV. Nedostatky SEA a podkladů > absence terénních biologických průzkumů > práce pouze s mapovými podklady (nedostatečné) > chybí reálná data o výskytu druhů > variantní řešeni > posouzeni vlivu na zdraví Bez těchto podkladů nelze učinit kvalifikovaný závěr. V. Narušeni krajiny a životního prostředí Navržené řešeni povede k: > zásadní změně krajinného rázu > narušeni horizontů a dálkových pohledů > vzniku bariér v krajině > narušení ekologické konektivity > znehodnocení zemědělské půdy > zničeni migračních tras živočichů · výška staveb (180 m a vyšší) znamená nadregionální dopad. VI. Dopady na obyvatele Návrh nedostatečně řeší negativní vliv na: > hluk a nízkofrekvenční hluk > stroboskopický efekt .. > světelné zatíženi > kvalitu bydlení > hodnotu nemovitosti Tyto vlivy nejsou řádně vyhodnoceny. VII. Kumulativní a systémové dopady Není řešeno: > souběžné působeni vice projektů > celkové zatíženi území > únosnost krajiny Hrozí nevratná degradace území. VIII. Absence variantního řešeni 3 O Není doloženo, že byly posuzovány jiné lokality a méně konfliktní varianty, jedná se o porušeni základního principu plánování. Nebyla rovněž posouzena tzv. nulová varianta (varianta O), tedy stav území před realizaci záměru, což znemožňuje objektivní hodnoceni dopadů. IX. Vyloučení EIA a nedostatečné posouzeni vlivů Navržené vymezeni akceleračních oblastí má zásadní dopad i z hlediska následného povolováni záměrů, neboť v těchto oblastech dochází k omezeni, resp. vyloučeni standardního posuzováni vlivů na životní prostředí (EIA). O to vyšší nároky musí být kladeny na kvalitu, úplnost a konkrétnost podkladů a vyhodnoceni vlivů na životní prostředí již na úrovni tohoto návrhu, neboť územní opatření dle ZOZE nemůže plnohodnotně nahradit individuální posouzení konkrétních záměrů. předložený návrh však tyto požadavky nenaplňuje, zejména postrádá dostatečné vyhodnocení konkrétních lokálních dopadů, kumulativních vlivů vÍce záměrů v území a jejich dopadů na krajinný ráz, obytné prostředí a veřejné zdraví. X. Hlavni požadavek Navrhuji: I) Vyřazení výše uvedené akcelerační oblasti z návrhu nebo 2) Zároveň (pro případ, že nebude tomuto požadavku vyhověno) požaduji, aby návrh změny č. 2 ÚRP ČR nebyl v této části schválen a byl vrácen k zásadnímu přepracování, a to zejména po doplněni: · posouzeni vlivu na lokality Natura 2000 dle Čl. 6 odst. 3 směrnice 92/43/EHS · dostatečný biologický průzkumu odpovRající metodikám MZP v různých ročních obdobích · hodnoceni vlivu na populace netopýrů · posouzeni kumulativních vlivů v širším území · hodnoceni dopadů na krajinný ráz · hodnocení dopadů na využiti nemovitosti vlastníků v dosahu navrhovaných 500 m od obytné zástavby a přímý dopad vymezeni AO na výkon vlastnických práv těchto vlastníků, včetně uvedeni metodiky, podle které se určuje vzdálenost od zastavěného území · zdůvodnění nevyužiti brownfieldů a narušených území uvedených v Národní	posuzovat na koncepční úrovni při vymezování akceleračních oblastí v ÚRP.

Poř. č.	Připomínkové místo	Číslo jednací	Článek	AO	Připomínka	Vyhodnocení
					databázi brownfieldů Do doby doplněni těchto podkladů nelze území považovat za způsobilé pro vymezeni akcelerační oblasti. Podané připomínky jsou blanketní, podatel si vymezuje právo připomínky doplnit ve lhůtě 15 dnů. ode dne veřejného projednání. XI. Závěr Návrh v předložené podobě není dostatečně odůvodněný, není podložen odbornými daty, je v rozporu s právními předpisy ČR i EU a může mít závažné dopady na krajinu, životní prostředí i obyvatele, proto požaduji především vyřazeni Územního opatření k AOV74 z návrhu Změny č. 2 Územního rozvojového plánu ČR. Pro případ, že tomuto požadavku nebude vyhověno, požaduji zásadní přepracováni Návrhu Změny č. 2 ÚRP ČR tak, aby byl v souladu s právními předpisy a byly řádně vyhodnoceny jeho dopady. Záciám, aby tato připomínka byla řádně vypořádána v souladu se zákonem a aby bylo uvedeno konkrétní odůvodněni přijatého řešeni.	
9341.	Anita Vacková	MMR-46643-2026-81	99czzi 99czzl 99czzm 99czzn 99czzo 99czzq 99czzy 99czzz	AOV85 AOV88 AOV89 AOV90 AOV91 AOV95 AOV104 AOV105	PŘIPOMÍNKY K: I. návrhu Změny č. 2 Územního rozvojového plánu ČR (ÚRP ČR) II. Vyhodnocení vlivů návrhu Změny č. 2 ÚRP na udržitelný rozvoj území (SEA) III. návrhům jednotlivých územních opatření pro akcelerační oblasti (AO) vymezeným v návrhu Změny č. 2 ÚRP Tímto podávám připomínku k návrhu vymezeni akceleračních oblasti pro větrné elektrárny (VTE). Na základě níže uvedených důvodj nesouhlasím s návrhem změny č. 2 ÚRP ČR, Vyhodnocení vlivů návrhu Změny č. 2 ÚRP na udržitelrý rozvoj území (SEA) a návrhům jednotlivých územních opatřeni pro akcelerační oblasti (AOV88 - Kundratice, AOV89 - Vlči dola, AOV104 - Černý háj, aov105 - Borovnice AOV95 - Kocléřov, AOV91 - Staré Buky, AOV90 - Studenec a AOV85 - Nový Dvůr) vymezeným v návrhu Změny č. 2 ÚRP. Veškeré níže uvedené připomínky se vztahují současně ke všem výše uvedeným projednávaným částem veřejné vyhlášky. A. Nedostatky návrhu · návrh není dostatečně odůvodněn a chybí konkrétní podklady (zákon č. 500/2004 Sb.) · nebyly dostatečně posouzeny dopady na životní prostředí (zákon č. 100/2001 Sb.) · hrozí narušení krajiny a přírody (zákon č. 114/1992 Sb.) · návrh nerespektuje ochranu! hodnot území a kvalitu bydlení (zákon č. 283/2021 Sb.) · nebyly posouzeny jiné varianty řešení, zejména využití brownfieldů (opuštěných a již narušených ploch) a návrh tak neodůvodněně zasahuje do volné krajiny · vychází pouze z expertních odhadli (počet věži, výkon, rozmístěni) · návrh řeší problémy až dodatečně, místo aby jim předešel · nejsou dostatečně vyhodnoceny kumulativní dopady vice záměrů v území B. Příroda, krajina a životní prostředí 1. Nedostatečné posouzeni vlivů na životní prostředí · výskyt chráněných druhů (ptáci, netopýři) a zásah do migračních tras (vlk, rys apod.) · narušeni prvků ÚSES (biokoridory) · zásadní změna krajiny a její industrializace · dominantní stavby (až cca 250 m vysoké) viditelné na velké vzdálenosti · chybí posouzeni nočního osvětleni · nedostatečně řešen kumulativní vliv vÍce větrných elektráren 2. Nedostatečné posouzení vlivů na vodu a klima · hrozí narušení vsakováni vody do půdy a změna odtokových poměrů, · může dojít ke zhoršeni schopnosti krajiny zadržovat vodu a riziko vysychání krajiny · chybí posouzeni vlivu na mikroklima, · nejsou dostatečně řešeny dopady na vodní režim území. 3. Zemědělská půda · zábor a znehodnocení kvalitní půdy · možné zásahy do půd I. a ||. třídy ochrany (nejcennější půdy) · zhutnění půdy a zvýšeni eroze a fragmentace pozemků · nejasný stav a poškozeni melioraci 4. Nedostatečné posouzeni vlivů na obyvatele · hluk a jeho dlouhodobý vliv nejsou dostatečně vyhodnoceny, · není dostatečně řešen stroboskopický efekt, · změna charakteru bydlení, · není dostatečně vysvětlen způsob stanovení vzdálenosti od obytné zástavby, · nebyly dostatečně posouzeny dopady na hodnotu nemovitosti a kvalitu bydlení. C. Technická a bezpečnostní rizika 1. Nedostatečnost navržených zmírňujících opatřeni · navržená opatření pouze částečně zmírňují dopady,	**Akceptováno částečně.** Akcelerační oblasti AOV85 Nový Dvůr, AOV88 Kundratice, AOV89 Vlčí dola, AOV90 Studenec, AOV104 Černý háj a AOV105 Borovnice byly vypuštěny. Vymezení akceleračních oblastí proběhlo na základě biologického posouzení konkrétních území podle § 11 odst. 3 resp. 4 ZOZE, jehož výsledky spolu s výsledky vyhodnocení vlivů na životní prostředí (SEA, Příloha č. 5 k odůvodnění Z2 ÚRP) byly zapracovány do návrhu Z2 ÚRP. Návrh Z2 ÚRP a jeho odůvodnění, návrh souvisejících územních opatření a jejich odůvodnění obsahují náležitosti v souladu s příslušnými právními předpisy, včetně správního řádu, stavebního zákona a dalších. Zpracování VVURÚ odpovídá obsahem i strukturou požadavkům obsaženým v příloze č. 4 stavebního zákona, včetně posouzení kumulativních a synergických vlivů, vlivů na zdraví a hodnocení nulové varianty (platné znění ÚRP) vůči variantě navrhované (Z2 ÚRP). Zadání Z2 ÚRP schválené Vládou ČR nepožadovalo jiná variantní řešení. Ustanovení § 4 odst. 3 ZOZE a čl. 15c směrnice RED III sice upřednostňují brownfieldy a degradované plochy, avšak nevylučují vymezení akcelerační oblasti na jiných pozemcích. Vymezení výhradně na degradovaných plochách nebylo s ohledem na prostorové nároky technologie větrných elektráren proveditelné. Samotný způsob vymezení akceleračních oblastí na základě podkladů (biologická posouzení, mapy citlivosti ptáků vůči výstavbě VTE zpracované ČSO, území významná pro netopýry dle podkladů ČESON, biotopy zvláště chráněných druhů velkých savců a další) a nařízení vlády č. 507/2025 Sb. minimalizuje vliv na složky životního prostředí. Pro všechny akcelerační oblasti jsou současně pořizována územní opatření, která obsahují opatření stanovená na základě biologických posouzení. Tato opatření dále zmírňují negativní vlivy, které nebylo možné vyloučit vymezením akcelerační oblasti. Podmínky v územních opatřeních zahrnují ochranu prvků lokálního ÚSES a všech biokoridorů, ochranu biotopů, ZPF a PUPFL, dále povinnost biologického dozoru, monitoring

Poř. č.	Připomínkové místo	Číslo jednací	Článek	AO	Připomínka	Vyhodnocení
					ale neřeší samotný střet, · řada opatření je formulována neurčitě a bez jasné kontroly jejich plnění, · významné problémy jsou odkládány až do navazujících řízeni. 2. Technická a bezpečnostní rizika · odlet ledu z rotorů v zimě, požáry zařízení (obtížně zvládnutelné zásahy) a zásah bleskem, · pád částí konstrukce, únik provozních kapalin, · kontaminace půdy a vody, · šíření požáru do krajiny, · v ČR dosud neexistuje právní ani metodická úprava požární bezpečnosti VTE a nejsou stanoveny konkrétní odstupové vzdálenosti od lesů či obytné zástavby z hlediska požárního rizika, · Ministerstvo dopravy připustilo existenci bezpečnostních rizik spojených s VTE, zejména vizuální distrakce řidičů, stínových efektů, nočního překážkového osvětlení, odletu ledu či havárii a odletu části konstrukci. Není jasně stanoveno, kdo ponese odpovědnost za případné škody na zdraví, majetku a životním prostředí. D. Rozpor se zákony a právními předpisy ČR a EU Návrh může být v rozporu zejména s: · zákonem č. 500/2004 Sb., správní řád, · zákonem č. 100/2001 Sb., o posuzováni vlivů na životní prostředí (EIA), , · zákonem č. 114/1992 Sb., o ochraně přírody a krajiny, · zákonem č. 334/1992 Sb., o ochraně zemědělského půdního fondu, · zákonem č. 283/2021 Sb., stavební zákon, · podmínkami směrnice EU RED Ill (nevhodně zvolená lokalita, nevyřešené dopady) · principem předběžné opatrnosti dle ČI. 191 SFEU, · právem na příznivé životní prostředí dle ČI. 35 Listiny základních práv a svobod, · právem na ochranu zdraví dle ČI. 31 Listiny základních práv a svobod, · právem na ochranu vlastnictví dje či. 11 Listiny základních práv a svobod. Závěr Navržené akcelerační oblasti mají zásadní střety s přírodou, krajinou, vodou i kvalitou života obyvatel. Tyto problémy nejsou řešeny, ale pouze částečně zmirňovány. Návrh nemá dostatečné podklady, neřeší varianty řešení a nedostatečně hodnotí kumulativní dopady. Z uvedených důvodů požaduji zásadní přepracování návrhu Změny č. 2 ÚRP, které bude respektovat vše výše uvedené.	mortality ptáků a netopýrů, detekční systémy a další podmínky specifické vzhledem ke konkrétní akcelerační oblasti. V souvisejících územních opatření jsou stanoveny podmínky, které zajišťují ochranu protierozních opatření, funkčních melioračních zařízení, vodních toků a ploch a rovněž omezující možné terénní úpravy. Vzhledem k charakteru a rozsahu potenciálních záměrů se při naplnění podmínek nepředpokládá realizace v takovém rozsahu, který by mohl významně ovlivnit vodní režim v rámci akceleračních oblastí. Narušení systému podzemních vod se s ohledem na mělké založení převažující většiny VTE (do cca 5 m) a malou plochu narušení podloží (cca 20x20m) rovněž nepředpokládá. V souladu s požadavky vodního zákona se v rámci procesu povolování záměru bude vyjadřovat vodoprávní úřad. Ochrana ZPF je řešena v souvisejících územních opatřeních. Podmínkami je zajištěno, že nebudou vznikat neobhospodařovatelné zbytkové zemědělské pozemky ani pozemky bez přístupu k veřejně přístupné pozemní komunikaci. Dále je v nich požadavek na upřednostní nižších tříd ochrany ZPF při realizaci záměrů OZE a je stanovena maximální plocha dlouhodobého nebo trvalého odnětí ZPF pro záměry OZE v celé akcelerační oblasti. Souhlas s odnětím ze ZPF bude vydán v navazujícím řízení dle stavebního zákona. Obavy z negativních vlivů hluku a stroboskopického efektu řeší podmínky stanovené ve všech územních opatřeních pro akcelerační oblasti pro VTE, které ukládají zpracování hlukové studie, studie působení stroboskopického efektu, včetně minimalizace shadow flicker efektu. V případě, že by záměr nesplňoval zákonné hygienické limity (nařízení vlády č. 272/2011 Sb., o ochraně zdraví před nepříznivými účinky hluku a vibrací) a současně podmínky v územním opatření, nemůže být povolen.
9342.	Jiří Hruška	MMR-46644-2026-81	99cj	AOV26	Vymezení území dotčeného připomínkou: akcelerační oblast č. AOV26 a navazující území dotčené jejími vlivy **<u>Úvodní slovo a zákonný základ</u>** žiji v krajině, jíž se navržená akcelerační oblast AOV26 přímo dotýká. Jsem vlastníkem nemovitostí v katastrálním území, které tato oblast zahrnuje nebo které bude zasaženo jejími přímými i nepřímými vlivy a mám hluboké vazby k území, ve kterém žiji přechodně s rodiči mé manželky a prarodiči mých dětí. Svou připomínku podávám s vědomím odpovědnosti nejen za svůj pozemek, ale hlavně za pozemek rodičů na území Strážiště 17, kde žiji velkou část svého čas, ale také za krajinu a vodní zdroje, o nichž vím, že jsou v tomto místě mimořádně citlivé. Připomínku uplatňuji v souladu s § 97 zákona č. 283/2021 Sb. (stavební zákon). výslovně ji podávám jako připomínku, nikoli jako námitku, neboť dle § 97 odst. 4 stavebního zákona nelze vůči návrhu územně plánovací dokumentace námitky podávat. **<u>Zákonné podmínky pro vymezení akcelerační oblasti nejsou splněny</u>**	**Akceptováno.** Akcelerační oblast AOV26 Ralsko byla vypuštěna.

Poř. č.	Připomínkové místo	Číslo jednací	Článek	AO	Připomínka	Vyhodnocení
					Zákon č. 249/2025 Sb., o urychleni využívání OZE, v § 4 odst. 2 říká, že akcelerační oblast se vymezí tak, aby záměry v ní realizované neměly s ohledem na limity využití území významný dopad na životní prostředí. Odstavec 3 téhož ustanovení jde ještě dál a výslovně preferuje umělé a zastavěné plochy: dopravní infrastrukturu a její okolí, parkoviště, průmyslové areály, skládky, doly, zemědělské stavby, umělé vodní útvary a znehodnocenou půdu nevyužitelnou pro zemědělství. Navržená oblast AOV26 nesedí ani do jedné z těchto kategorií. Zasahuje do krajiny, která si zachovala přírodní charakter a hodnotu, jež ji od průmyslových ploch výrazně odlišuje. Přitom odůvodnění návrhu neposkytuje přesvědčivou odpověď na otázku, proč právě toto místo obstálo místo ploch, které zákon upřednostňuje. To samo o sobě zpochybňuje zákonnost vymezení AOV26. Konkrétně z podkladů není zřejmé: zda a jak byly vyhodnoceny limity využití území ve vztahu k životnímu prostředí; proč se nepodařilo nalézt méně konfliktní lokality odpovídající zákonným preferencím; ani zda byly tyto méně konfliktní alternativy vůbec vážně posuzovány. **<u>Chráněná oblast přirozené akumulace vod - voda jako věc veřejného zájmu</u>** Oblast AOV26 zasahuje do chráněné oblasti přirozené akumulace vod (chopav), jejíž ochrana je zakotvena v § 28 zákona Č. 254/2001 Sb. (vodní zákon) a v nařízení vlády Č. 85/1981 Sb. Toto nařízení zakazuje nebo omezuje v chráněných oblastech mj. zemní práce, jež by vedly k odkrytí hladiny podzemních vod, a veškeré činnosti způsobilé ohrozit oběh nebo jakost podzemní vody. Přesný název dotčené CHOPAV - Severočeská křída, nebo východočeská křída - musí být V podkladech výslovně a přesně určen. Stavba větrné elektrárny není drobná záležitost. Jde o masivní inženýrský záměr hluboko zasahující do podloží. Přesto z předložených podkladů nedokáži zjistit, jak byl posouzen vliv základových prací, podzemních kabelových tras a obslužné infrastruktury na hydrogeologické poměry území a na zásoby pitné vody, které CHOPAV chrání. Tato mezera je v chráněném území nepřijatelná. Namítám, že bez přesvědčivého a odborně podloženého hydrogeologického posouzení nelze vymezeni AOV26 v území CHOPAV považovat za zákonné, neboť ani nebylo prokázáno splnění podmínky z § 4 odst. 2 zák. č. 249/2025 Sb., tedy že se v daném území s ohledem na jeho limity neočekává významný dopad. **<u>Krajinný ráz, pohoda bydlení a právo žít v přívětivém prostředí</u>** Zákon č. 114/1992 Sb. o ochraně přírody a krajiny v § 12 chrání krajinný ráz před čímkoli, co snižuje jeho estetickou a přírodní hodnotu. Větrné elektrárny jsou - ať" se nám to líbí nebo ne - stavby s dominantním prostorovým účinkem, které krajinu proměňují zásadním a v podstatě nezvratným způsobem. jejich vliv nelze hodnotit pro každou turbínu zvlášť'; klíčové jsou kumulativní a synergické efekty celého souboru zařízení. Z podkladů mi není patrné, jak byl zhodnocen vizuální dopad na Širší krajinné vztahy a kulturní dominanty v okolí; zda byl posouzen hlukový a vizuální vliv celého větrného parku jako celku, nikoli pouze jeho jednotlivých prvků; a jak byly zohledněny dopady na pohodu bydlení a rekreační potenciál dotčených sídel. Odsunutí těchto otázek do navazujících řízení nestačí: rámec pro jejich řešení musí být nastaven již při vymezení akcelerační oblasti. **<u>Nedostatky strategického posouzení vlivů na životní prostředí (SEA)</u>** Podle § 10i zákona č. 100/2001 Sb. o posuzování vlivů na životní prostředí je součástí projednání ÚPD také řádné posouzení vlivů (SEA). To musí mimo jiné zahrnovat porovnání variant řešení. Ve vztahu k AOV26 to v předložených podkladech nespatřuji. **Varianty chybějí:** Není zřejmé, zda byly vůbec porovnávány méně konfliktní lokality ve smyslu § 4 odst. 3 zák. č. 249/2025 Sb. Bez takového srovnání nelze hodnocení považovat za úplné. **Vodní režim je opominut:** SEA nevěnuje dostatečnou pozornost hydrogeologickým poměrům a vlivu záměru na podzemní vody v oblasti CHOPAV. Jde přitom o klíčový aspekt, jehož přehlédnutí zpochybňuje celé posouzení. **Kumulativní vlivy nejsou vyhodnoceny:**	

Poř. č.	Připomínkové místo	Číslo jednací	Článek	AO	Připomínka	Vyhodnocení
					Souhrnné dopady celého větrného parku na krajinný ráz, hlukovou zátěž a pohodu bydlení nelze nahradit obecnými úvahami. Bez konkrétních podkladů jejich vyhodnocení absentuje. **Přenášení klíčových otázek do navazujících řízení:** Považuji za nepřijatelné, aby základní otázka vhodnosti tohoto konkrétního území pro větrnou energetiku - z hlediska vody, krajiny a bydlení - zůstala na úrovni vymezení akcelerační oblasti bez jasné odpovědi. **<u>Soulad s účelem právní úpravy akceleračních oblastí</u>** Zákon č. 249/2025 Sb. byl přijat proto, aby se výstavba OZE soustředila do území, kde jsou dopady nejmenší a kde existující charakter krajiny snese zvýšenou zátěž. Právě na tuto filozofii se odvolává i unijní směrnice REED III. Rozvoj obnovitelných zdrojů nepopírám, ba vítám - nicméně podmínky zákona musí být splněny věcně a to konkrétně, nikoli jen formálně. U AOV26 se mi to z podkladů nepodařilo ověřit. **<u>Vlastnické právo a legitimní zájem dotčených vlastníků</u>** Vymezení akcelerační oblasti v okolí mých nemovitostí ovlivní - již nyní, bez ohledu na to, zda se elektrárny skutečně postaví - způsob užívání mého pozemku, jeho tržní hodnotu i kvalitu prostředí, v němž žiji. Tento zásah může být oprávněný, ale musí být odůvodněn skutečně přesvědčivě. Přesvědčivé odůvodnění v podkladech pro AOV26 nenacházím. **<u>Co Žádám</u>** **Žádám, aby Ministerstvo pro místní rozvoj vyřadilo akcelerační oblast AOV26 z návrhu Změny č. 2 Územního rozvojového plánu České republiky.** Pokud MMR přesto zvažuje AOV26 ponechat, žádám, aby byly podklady vráceny k dopracování v tomto rozsahu: - prokázání souladu s § 4 odst. 2 a 3 zákona č. 249/2025 Sb. - zejména doložení, proč nebyly upřednostněny méně konfliktní plochy, - přesné a odborné vyhodnocení střetů s ochranou vod a s konkrétně určenou CHOPAV (Severočeská I východočeská křída), - variantní posouzení zahrnující srovnání s alternativními lokalitami, - kumulativní vyhodnocení vlivů na krajinný ráz, obytné prostředí, hlukovou situaci a složky životního prostředí. **<u>Závěr</u>** Krajina, do níž je navrhována AOV26, si zaslouží ochranu, nikoli podceňování. Připomínám, že smyslem připomínkového řízení je právě umožnit osobám dotčeným plánovanými změnami vyjádřit se, aby jejich zájem byl brán vážně. Moje připomínka není projevem odporu k obnovitelné energii. Je projevem nesouhlasu s tím, aby byla zákonná kritéria pro ochranu přírody, vod a krajiny obcházena nebo jen formálně naplňována. Pro tyto důvody žádám o vyřazení AOV26 z návrhu Změny č. 2 ÚRP ČR.	
9343.	Petr Kvasnička	MMR-46645-2026-81	99czz 99czza 99czzb 99czzza	AOV73 AOV74 AOV75 AOV106	PŘIPOMÍNKA K NÁVRHU ZMĚNY Č. 2 ÚZEMNÍHO ROZVOJOVÉHO PLÁNU ČR (§ 97 zák. Č. 283/2021 Sb., stavební zákon) PŘIPOMÍNKY K VYHODNOCENÍ VLIVŮ NÁVRHU ZMĚNY Č. 2 ÚZEMNÍHO ROZVOJOVÉHO PLÁNU NA UDRŽITELNÝ ROZVOJ ÚZEMÍ PŘIPOMÍNKY K NÁVRHŮM JEDNOTLIVÝCH ÚZEMNÍCH OPATŘENÍ K AKCELERAČNÍM OBLASTEM VYMEZENÝM V NÁVRHU ZMĚNY Č. 2 ÚZEMNÍHO ROZVOJOVÉHO PLÁNU I. Úvod V souladu s možností uplatnit připomínky k návrhu Změny č. 2 Územního rozvojového plánu ČR (ÚRP ČR) podávám připomínku k vymezeni akcelerační oblasti pro rozvoj výroby energie z větrné energie a rozvoj výroby energie z energie slunečního záření. ' ' · Vymezeni území dotčeného připomínkami: Obec Knínice, katastrální území Knínice, kraj Vysočina Územní opatření k AOV73, AOV74, AOV75, AOV106 a současně na širší území, které může být navrženým	**Akceptováno částečně.** Akcelerační oblasti AOV73 Jemnice, AOV75 Jiratice a AOV106 Dešov byly zmenšeny. Vymezení akceleračních oblastí proběhlo na základě biologického posouzení konkrétních území podle § 11 odst. 3 resp. 4 ZOZE, jehož výsledky spolu s výsledky vyhodnocení vlivů na životní prostředí (SEA, Příloha č. 5 k odůvodnění Z2 ÚRP) byly zapracovány do návrhu Změny č. 2 ÚRP. Návrh Z2 ÚRP a jeho odůvodnění, návrh souvisejících územních opatření a jejich odůvodnění, i vyhodnocení vlivů na udržitelný rozvoj

Poř. č.	Připomínkové místo	Číslo jednací	Článek	AO	Připomínka	Vyhodnocení
					řešením přímo či nepřímo ovlivněno. Jedná se o území s významnými krajinnými, přírodními a obytnými hodnotami, které nejsou návrhem ' dostatečně respektovány. Dopad návrhu na mou osobu spočívá v tom, že,: 1. § 4 odst. 3) zákona 249/2025 Sb. definuje upřednostňované typy ploch pro akcelerační zóny. V zadání změny Č.2 NRP požadavek na tvůrce není uveden. V samotné vyhlášce a jejích podpůrných dokumentech tento zákonný požadavek tvůrci změny Č.2 nenaplnili. Z těchto důvodů mám za to, že vyhláška není v souladu se zákonem a měla by být zrušena nebo vypracována znovu v souladu s platnými zákony. 2. Mám strach o výrazný propad tržní ceny mých nemovitosti z důvodu jejich umístění blízko VE. 3. Mám obavy, že mi banka nebude chtít financovat stavbu nového domu. 4. ziji v malebné minimálně industrializované krajině a připadnou výstavbou větrných elektráren (VE), kterou by umožnila tato vyhláška by byla nenávratně zničena. 5. Mám obavy z přílišného hluku VE a negativního dopadu na mně a mé blízké. 6. Mám velké obavy o bezpečnost, protože v dané lokalitě pravidelně nastávají velké dlouhodobé námrazy a z vrtulí VE budou odletovat její velké uvolněné kusy 7. Chovám drobné domácí zvířectvo a mám obavy o jejich zdraví. 8. Mám obavy z negativního vlivu VE na flóru a faunu, tato oblast byla v nedávné době postižena jednou z nejintenzivnějších kůrovcových kapacit, která krajinu už tak výrazně poznamenala 9. Mám obavy z negativního vlivu VE na podzemní vodu 1 . S návrhem týkajícím se Územního opatření k AOV74 nesouhlasím a požaduji jeho vyřazení nebo zásadní přepracováni, neboť vykazuje závažné nedostatky z hlediska zákonnosti, ochrany životního prostředí i dopadů na obyvatele v dané oblasti II. Zákonnost a nesoulad s právními předpisy ČR I) Rozpor se zákonem č. 500/2004 Sb., správní řád > § 3 - nebyl zjištěn stav bez důvodných pochybnosti > § 68 - nedostatečné odůvodněni Návrh je nepřezkoumatelný, protože neobsahuje konkrétní podklady pro dané území. 2) Rozpor se zákonem č. 100/2001 Sb. (E|A/SEA), chybí posouzeni: > kumulativních vlivů > variantního řešeni > konkrétních dopadů na území Dokumentace SEA je neúplná a věcně nedostatečná. 3) Rozpor se zákonem č. 114/1992 Sb. (ochrana přírody a krajiny) > ohrožení krajinného rázu (§ 12) > narušeni ekologické stability > zásah do biotopů a migračních tras 4) Rozpor se stavebním zákonem > § 18 a § 19 - ochrana hodnot území	území (VVURÚ) obsahují náležitosti v souladu s příslušnými právními předpisy, včetně správního řádu, stavebního zákona, zákona č. 249/2025 Sb. (ZOZE), zákona č. 114/1992 Sb. (ZOPK), směrnice o ochraně volně žijících ptáků a směrnice o stanovištích. Ustanovení § 4 odst. 3 ZOZE a čl. 15c směrnice RED III sice upřednostňují brownfieldy a degradované plochy, avšak nevylučují vymezení akcelerační oblasti na jiných pozemcích. Vymezení výhradně na degradovaných plochách nebylo s ohledem na prostorové nároky technologie větrných elektráren proveditelné. Návrh Z2 ÚRP byl projednán s obcemi a veřejností v rámci veřejného projednání. Procesy územního plánování, které byly při pořizování Z2 ÚRP respektovány, jsou dlouhodobě nastaveny stavebním zákonem tak, aby byly v souladu s legislativou EU, včetně Aarhuské úmluvy atd. Do návrhu Změny č. 2 ÚRP byly zapracovány výsledky vyhodnocení vlivů na životní prostředí (SEA, Příloha č. 5 k odůvodnění Z2 ÚRP). Oblasti, u nichž autorizované osoby identifikovaly významné negativní nebo kumulativní vlivy, byly ze Z2 ÚRP vyloučeny (odůvodnění Z2 ÚRP, odst. 32). Zpracování VVURÚ odpovídá obsahem i strukturou požadavkům obsaženým v příloze č. 4 stavebního zákona, včetně posouzení kumulativních a synergických vlivů, vlivů na zdraví a hodnocení nulové varianty (platné znění ÚRP) vůči variantě navrhované (Změna č. 2 ÚRP). Zadání Z2 ÚRP schválené Vládou ČR nepožadovalo jiná variantní řešení. Posouzení vlivů na lokality NATURA 2000 je součástí VVURÚ. Pro všechny akcelerační oblasti jsou současně pořizována územní opatření, která obsahují opatření stanovená na základě biologických posouzení. Tato opatření dále zmírňují negativní vlivy, které nebylo možné vyloučit vymezením akcelerační oblasti. Podmínky v územních opatřeních zahrnují ochranu prvků lokálního ÚSES a všech biokoridorů, ochranu biotopů, ZPF a PUPFL, dále povinnost biologického dozoru, monitoring mortality ptáků a netopýrů, detekční systémy a další podmínky specifické vzhledem ke konkrétní akcelerační oblasti. Při vymezení akceleračních oblastí nelze předjímat konkrétní technické parametry či přesné umístění záměrů OZE. Obavy z negativních vlivů hluku a stroboskopického efektu řeší podmínky stanovené ve všech územních opatřeních pro akcelerační oblasti pro VTE, které ukládají zpracování hlukové studie, studie působení stroboskopického efektu, včetně minimalizace shadow flicker efektu, a také omezují světelné zatížení. V případě, že by záměr nesplňoval zákonné hygienické limity (nařízení vlády č. 272/2011 Sb., o ochraně zdraví před nepříznivými účinky hluku a vibrací) a další požadavky vyplývající z příslušných právních předpisů (např.

Poř. č.	Připomínkové místo	Číslo jednací	Článek	AO	Připomínka	Vyhodnocení
					> požadavek na udržitelný rozvoj Návrh představuje industrializaci volné krajiny bez dostatečného odůvodnění. III. Nesoulad s právem Evropské unie . I) Směrnice o ptácích (2009/147/ES) a o stanovištích (92/43/EHS) > nelze vyloučit negativní vliv na chráněné druhy > chybí dostatečné biologické podklady Rozpor s požadavkem vyloučeni významného vlivu. 2) Směrnice EIA (2011/92/EU) > nedostatečné zapojeni veřejnosti > nedostatečné vyhodnoceni vlivů 3) Směrnice RED III (2023/2413) nebyla doložena priorita využití: > zastavěných ploch > brownfieldů > technicky narušených území Vymezení ve volné krajině je v rozporu s principem minimalizace dopadů. 4) Princip předběžné opatrnosti (Čl. 191 SFEU) Politika Unie v oblasti životního prostředí přispívá k sledováni následujících cílů: - zachování, ochrana a zlepšováni kvality životního prostředí, - ochrana lidského zdraví, - uvážlivé a racionální využívání přírodních zdrojů, 2 5) Evropská úmluva o krajině (European Landscape Convention), ETS No. 176 > nedostatečná ochrana krajiny jako základní složky životního prostředí > ignorování charakteru území > nedostatečné zapojeni veřejnosti do rozhodování o zásazích do krajiny 6) Aarhuská úmluva (Convention on Access to Information, Public Participation in Decision-making and Access to justice in Environmental Matters), 1998 > omezení práva veřejnosti na informace > omezení účasti veřejnosti na rozhodovacích procesech (pouze formální zapojeni) > omezení práva veřejnosti na přistup k právní ochraně v záležitostech životního prostředí IV. Nedostatky SEA a podkladů > absence terénních biologických průzkumů > práce pouze s mapovými podklady (nedostatečné) > chybí reálná data o výskytu druhů > variantní řešení > posouzení vlivu na zdraví Bez těchto podkladů nelze učinit kvalifikovaný závěr. V. Narušeni krajiny a životního prostředí Navržené řešení povede k: > zásadní změně krajinného rázu > narušeni horizontů a dálkových pohledů > vzniku bariér v krajině > narušeni ekologické konektivity > znehodnoceni zemědělské půdy > zničeni migračních tras živočichů výška staveb (180 m a vyšší) znamená nadregionální dopad. VI. Dopady na obyvatele Návrh nedostatečně řeší negativní vliv na: > hluk a nízkofrekvenční hluk	požární bezpečnost) a současně podmínky v územním opatření, nemůže být povolen. Vymezení akcelerační oblasti v ÚRP nezakládá možnost vyvlastnění ani právo na výstavbu VTE a nevylučuje jiné využití území. Nebylo prokázáno, že by instalace VTE měla významný negativní vliv na cenu nemovitostí či provádění investic. Lokální dopady na cenu nemovitostí konkrétních záměrů nelze posuzovat na koncepční úrovni při vymezování akceleračních oblastí v ÚRP.

Poř. č.	Připomínkové místo	Číslo jednací	Článek	AO	Připomínka	Vyhodnocení
					> stroboskopický efekt . > světelné zatíženi > kvalitu bydlení > hodnotu nemovitosti Tyto vlivy nejsou řádně vyhodnoceny. VII. Kumulativní a systémové dopady Není řešeno: > souběžné působeni vice projektů > celkové zatíženi území > únosnost krajiny Hrozí nevratná degradace území. VIII. Absence variantního řešeni 3 Není doloženo, že byly posuzovány jiné lokality a méně konfliktní varianty, jedná se o porušení základního principu plánováni. Nebyla rovněž posouzena tzv. nulová varianta (varianta O), tedy stav území před realizaci záměru, což znemožňuje objektivní hodnoceni dopadů. IX. Vyloučení EIA a nedostatečné posouzení vlivů Navržené vymezeni akceleračních oblasti má zásadní dopad i z hlediska následného povolováni záměrů, neboť v těchto oblastech dochází k omezení, resp. vyloučeni standardního posuzováni vlivů na životní prostředí (EIA). O to vyšší nároky musí být kladeny na kvalitu, úplnost a konkrétnost podkladů a vyhodnocení vlivů na životní prostředí již na úrovni tohoto návrhu, neboť územní opatření dle ZOZE nemůže plnohodnotně nahradit individuální posouzení konkrétních záměrů. předložený návrh však tyto požadavky nenaplňuje, zejména postrádá dostatečné vyhodnoceni konkrétních lokálních dopadů, kumulativních vlivů vice záměrů v území a jejich dopadů na krajinný ráz, obytné prostředí a veřejné zdraví. X. Hlavni požadavek Navrhuji: l) Vyřazení výše uvedené akcelerační oblasti z návrhu nebo 2) Zároveň (pro případ, že nebude tomuto požadavku vyhověno) požaduji, aby návrh změny č. 2 ÚRP ČR nebyl v této části schválen a byl vrácen k zásadnímu přepracováni, a to zejména po doplněni: · posouzeni vlivu na lokality Natura 2000 dle ČI. 6 odst. 3 směrnice 92/43/EHS · dostatečný biologický průzkumu odpovídající metodikám MZP v různých ročních obdobích · hodnocení vlivu na populace netopýrů · posouzeni kumulativních vlivů v širším území · hodnoceni dopadů na krajinný ráz · hodnocení dopadů na využití nemovitostí vlastníků v dosahu navrhovaných 500 m od obytné zástavby a přímý dopad vymezeni AO na výkon vlastnických práv těchto vlastníků, včetně uvedení metodiky, podle které se určuje vzdálenost od zastavěného území · zdůvodnění nevyužiti brownfieldů a narušených území uvedených v Národní databázi brownfieldů Do doby doplněni těchto podkladů nelze území považovat za způsobilé pro vymezeni akcelerační oblasti. Podané připomínky jsou blanketní, podatel si vymezuje právo připomínky doplnit ve lhůtě 15 dnů ode dne veřejného projednáni. XI. Závěr Návrh v předložené podobě není dostatečně odůvodněný, není podložen odbornými daty, je v rozporu s právními předpisy ČR i EU a může mít závažné dopady na krajinu, životní prostředí i obyvatele, proto požaduji především vyřazeni Územního opatřeni k AOV74 z návrhu Změny č. 2 Územního rozvojového plánu ČR. Pro případ, že tomuto požadavku nebude vyhověno, požaduji zásadní přepracováni Návrhu Změny č. 2 Ú RP ČR tak, aby byl v souladu s právními předpisy a byly řádně vyhodnoceny jeho dopady. Žádám, aby tato připomínka byla řádně vypořádána v souladu se zákonem a aby bylo uvedeno konkrétní odůvodněni přijatého řešeni.	

Poř. č.	Připomínkové místo	Číslo jednací	Článek	AO	Připomínka	Vyhodnocení
9344.	Helena Peschová	MMR-46646-2026-81	99czz 99czza 99czzb 99czzza	AOV73 AOV74 AOV75 AOV106	PŘIPOMÍNKA K NÁVRHU ZMĚNY Č. 2 ÚZEMNÍHO ROZVOJOVÉHO PLÁNU ČR (§ 97 zák. č. 283/2021 Sb., stavební zákon) PŘIPOMÍNKY K VYHODNOCENÍ VLIVŮ NÁVRHU ZMĚNY Č. 2 ÚZEMNÍHO ROZVOJOVÉHO PLÁNU NA UDRŽITELNÝ ROZVOJ ÚZEMÍ PŘIPOMÍNKY K NÁVRHŮM JEDNOTLIVÝCH ÚZEMNÍCH OPATŘENÍ K AKCELERAČNÍM OBLASTEM VYMEZENÝM V NÁVRHU ZMĚNY Č. 2 ÚZEMNÍHO ROZVOJOVÉHO PLÁNU I. Úvod V souladu s možnosti uplatnit připomínky k návrhu Změny č. 2 Územního rozvojového plánu ČR (ÚRP ČR) podáváme připomínku k vymezení akceleračních oblastí pro rozvoj výroby energie z větrné energie a rozvoj výroby energie z energie slunečního záření. **Územní opatřeni k AOV73 Jemnice, AOV74 Lomy, AOV75 Jiratice, AOV 106 Dešov (dále v textu jako akcelerační oblasti)** Vymezeni katastrálních území dotčených připomínkami: Louka u Jemnice (okres Třebíč), Jemnice (okres Třebíč), Lomy u Jemnice (okres Třebíč), Oponešice (okres Třebíč), Třebelovice (okres Třebíč), Mladoňovice na Moravě (okres Třebíč), Budkov (okres Třebíč), Rácovice (okres Třebíč), Bačkovice (okres Třebíč), Radotice (okres Třebíč), Kdousov (okres Třebíč), Kostníky (okres Třebíč), Jiratice (okres Třebíč), Lovčovice (okres Třebíč), Menhartice (okres Třebíč), Kojatice (okres Třebíč), velký Újezd u Kojatic (okres Třebíč), Dědice (okres Třebíč), velký Dešov (okres Třebíč), Nové Syrovice (okres Třebíč) a současně na širší území, které muže být navrženým řešením přímo či nepřímo ovlivněno. V podstatě nesouhlasíme s výstavbou vte po celé ČR Připomínku podáváme: ® jako osoby žijící v blízkosti dotčeného území a jako vlastníci nemovitosti ® jako osoby, která může být dotčena dopady návrhu (např. z hlediska krajiny, životního prostředí či kvality života) Jedná se o území s významnými krajinnými, přírodními a obytnými hodnotami, které nejsou návrhem dostatečně respektovány. V akceleračních zónách bude možno zrychleným a zjednodušeným způsobem povolovat výstavbu větrných elektráren (větrné elektrárny označeny dále v textu také jako VTE). Dopad návrhu na mou osobu spočívá v tom, že: 1.§ 4 odst. 3) zákona 249/2025 Sb. definuje upřednostňované typy ploch pro akcelerační zóny. V zadáni změny Č.2 NRP požadavek na tvůrce není uveden. V samotné vyhlášce a jejich podpůrných dokumentech tento zákonný požadavek tvůrci změny Č.2 nenaplnili. Z těchto důvodů mám za to, že vyhláška není v souladu se zákonem a měla by být zrušena nebo vypracována znovu v souladu s platnými zákony. 2. žiji v malebné krajině a připadnou výstavbou větrných elektráren (VTE) by byl zničen unikátní krajinný ráz a dálkové pohledy na významné historické a kulturní památky 3. Mám obavy z přílišného hluku VTE a negativního dopadu na mé blízké. 4. Mám obavy z negativního vlivu VTE na ptactvo a jiné volně žijící živočichy 5. výstavba vte po celé ČR by to měla dopad na všechny občany i v kontextu toho, že není celkový koncept české energetiky dobře promyšlen, uhelné elektrárny si můžeme nechat vypnout až poté, co budou uvedeny do provozu nové reaktory jaderných elektráren. Energie z VTE se nevyplatí, je drahá a nestabilní. S návrhem týkajícím se Územního opatřeni k AOV73 jemnice, AOV74 Lomy, AOV75 Jiratice, AOV 106 Dešov nesouhlasím a požaduji jejich vyřazeni nebo zásadní přepracování, neboť vykazuji závažné nedostatky z hlediska zákonnosti, ochrany životního prostředí i dopadů na obyvatele v dané oblasti. II. Právní základ A) Ústavní základ - Listina základních práv a svobod a Ústava ČR Čl. 31 Listiny (úst. zákon č. 2/1993 Sb.) - každý má právo na ochranu zdraví. Čl. 35 odst. 1 Listiny - každý má právo na příznivé životní prostředí. Čl. 35 odst. 2 Listiny - každý má právo na včasné a úplné informace o stavu životního prostředí. Čl. 7 Ústavy ČR (úst. zákon č. 1/1993 Sb.) - stát dbá o šetrné využíváni přírodních zdrojů a ochranu	**Akceptováno částečně.** Akcelerační oblasti AOV73 Jemnice, AOV75 Jiratice a AOV106 Dešov byly zmenšeny. Vymezení akceleračních oblastí proběhlo na základě biologického posouzení konkrétních území podle § 11 odst. 3 resp. 4 ZOZE, jehož výsledky spolu s výsledky vyhodnocení vlivů na životní prostředí (SEA, Příloha č. 5 k odůvodnění Z2 ÚRP) byly zapracovány do návrhu Změny č. 2 ÚRP. Návrh Z2 ÚRP a jeho odůvodnění, návrh souvisejících územních opatření a jejich odůvodnění, i vyhodnocení vlivů na udržitelný rozvoj území (VVURÚ) obsahují náležitosti v souladu s příslušnými právními předpisy, včetně správního řádu, stavebního zákona, zákona č. 249/2025 Sb. (ZOZE), zákona č. 114/1992 Sb. (ZOPK), směrnice o ochraně volně žijících ptáků a směrnice o stanovištích. Ustanovení § 4 odst. 3 ZOZE a čl. 15c směrnice RED III sice upřednostňují brownfieldy a degradované plochy, avšak nevylučují vymezení akcelerační oblasti na jiných pozemcích. Vymezení výhradně na degradovaných plochách nebylo s ohledem na prostorové nároky technologie větrných elektráren proveditelné. Návrh Z2 ÚRP byl projednán s obcemi a veřejností v rámci veřejného projednání. Procesy územního plánování, které byly při pořizování Z2 ÚRP respektovány, jsou dlouhodobě nastaveny stavebním zákonem tak, aby byly v souladu s legislativou EU, včetně Aarhuské úmluvy atd. Do návrhu Změny č. 2 ÚRP byly zapracovány výsledky vyhodnocení vlivů na životní prostředí (SEA, Příloha č. 5 k odůvodnění Z2 ÚRP). Oblasti, u nichž autorizované osoby identifikovaly významné negativní nebo kumulativní vlivy, byly ze Z2 ÚRP vyloučeny (odůvodnění Z2 ÚRP, odst. 32). Zpracování VVURÚ odpovídá obsahem i strukturou požadavkům obsaženým v příloze č. 4 stavebního zákona, včetně posouzení kumulativních a synergických vlivů, vlivů na zdraví a hodnocení nulové varianty (platné znění ÚRP) vůči variantě navrhované (Změna č. 2 ÚRP). Zadání Z2 ÚRP schválené Vládou ČR nepožadovalo jiná variantní řešení. Posouzení vlivů na lokality NATURA 2000 je součástí VVURÚ. Pro všechny akcelerační oblasti jsou současně pořizována územní opatření, která obsahují opatření stanovená na základě biologických posouzení. Tato opatření dále zmírňují negativní vlivy, které nebylo možné vyloučit vymezením akcelerační oblasti. Podmínky v územních opatřeních zahrnují ochranu prvků lokálního ÚSES a všech biokoridorů, ochranu biotopů, ZPF a PUPFL, dále povinnost biologického dozoru, monitoring mortality ptáků a netopýrů, detekční systémy a další podmínky specifické vzhledem ke konkrétní akcelerační oblasti.

Poř. č.	Připomínkové místo	Číslo jednací	Článek	AO	Připomínka	Vyhodnocení
					přírodního bohatství. Čl. 11 odst. 3 Listiny - výkon vlastnického práva nesmí poškozovat lidské zdraví nad míru stanovenou zákonem. Vymezeni výše uvedených akceleračních oblasti představuje ohroženi výše citovaných ústavních práv obyvatel Jemnice a okolních obcí, neboť umožňuje urychlené povoleni záměrů, jejichž skutečné dopady na zdraví nebyly v konkrétní terénní konfiguraci adekvátně kvantifikovány. 0 B) Zákonný základ Zákon č. 100/2001 Sb. (zákon o EIA): § 10a a násl. stanoví povinnost SEA pro strategické dokumenty s potenciálně významným vlivem na životní prostředí. Biologické posouzeni dle § 11 odst. 4 ZOZE (dokončeno 10. 12 2025) nahradit SEA/EIA nemůže - zabývalo se výhradně faunou, florou a biotopy, nikoli vlivy na zdraví lidi NV Č. 272/2011 Sb. (o ochraně zdraví před nepříznivými účinky hluku): noční limit v chráněném venkovním prostoru LAeq,8h = 40 dB, vnitřní prostor (ložnice) = 30 dB. Splnitelnost těchto limitů musí být prokazatelná po celou dobu životnosti záměru; bez akustické studie pro specifický terén kotliny to nelze garantovat. Princip předběžné opatrnosti (Čl. 191 SFEU, § 13 zákona č. 17/1992 Sb.): v případě vědecké nejistoty ohledně zdravotních dapadů je povinností orgánů veřejné moci přijmout ochranná opatření, aniž by bylo nutné čekat na úplné prokázáni újmy. III. Zákonnost a nesoulad s právními předpisY ČR Návrh výše uvedených akceleračních zón znamená zjednodušený a zrychlený systém povolováni záměrů výstavby větrných elektráren VTE. Celé návrhové území je silně obydleno, jednotlivé obce jsou od sebe vzájemně rozmístěny na dohledovou vzdálenost. výstavba velkého počtu VTE je nepochybně obrovským zásahem, který může přinést mnoho negativního. Neuváženým zrychleným povolováním VTE hrozí nevratné poškozeni krajinného rázu, kulturních a přírodních hodnot, snížení kvality života obyvatel. Nesouhlasíme proto s vymezením výše uvedených akceleračních zón, neboť by tím bylo popřen princip posouzeni vlivů konkrétního záměru na jeho okolí, tedy bylo by znemožněno odborně a v demokratické šíři zhodnotit negativa a přijímat opatřeni k jejich eliminaci. I) Rozpor se zákonem č. 50012004 Sb., správní řád > § 3 - nebyl zjištěn stav bez důvodných pochybnosti > § 68 - nedostatečné odůvodněni Návrh je nepřezkoumatelný, protože neobsahuje konkrétní podklady pro dané území. 2) Rozpor se zákonem č. ii00/2001 Sb. (EIA/SEA), chybí posouzeni: > kumulativních vlivů > variantního řešeni včetně nulové varianty > konkrétních dopadů na území Dokumentace SEA je neúplná a věcně nedostatečná. 3) Rozpor se zákonem č. j14/1992 Sb. (ochrana přírody a krajiny) > ohrožení krajinného rázu (§ 12) > narušeni ekologické stability > zásah do biotopů a migračních tras 4) Rozpor se stavebním zákonem > § 18 a § 19 - ochrana hodnot území > požadavek na udržitelný rozvoj Návrh představuje industrializaci volné krajiny bez dostatečného odůvodněni. IV. Nesoulad s právem Evropské unie I) Směrnice o ptácích (2009/147/ES) a o stanovištích (92/43/EHS) nelze vyloučit negativní vliv na chráněné druhy > chybí dostatečné biologické podklady Rozpor s požadavkem vyloučeni významného vlivu. 2) Směrnice EIA (2011/92/EU) > nedostatečné zapojeni veřejnosti > nedostatečné vyhodnocení vlivů 3) Směrnice RED III (2023/2413) nebyla doložena priorita využiti: > zastavěných ploch > brownfieldů > technicky narušených území Vymezeni ve volné krajině je v rozporu s principem minimalizace dopadů. 4) Princip předběžné opatrnosti (Čl. 191 SFEU) Politika Unie v oblasti životního prostředí přispívá k sledováni následujících cilů: > zachováni, ochrana a zlepšování kvality životního prostředí, > ochrana lidského zdraví, > uvážlivé a racionální využíváni přírodních zdrojů, 5) Evropská úmluva o krajině (European Landscape Convention), ETS No. 176 > nedostatečná ochrana krajiny jako základní složky životního prostředí > ignorováni charakteru území > nedostatečné zapojeni veřejnosti do rozhodováni o zásazích do krajiny 6) Aarhuská úmluva (Convention on Access to Information, Public Participation in Decision- making and	Při vymezení akceleračních oblastí nelze předjímat konkrétní technické parametry či přesné umístění záměrů OZE. Obavy z negativních vlivů hluku a stroboskopického efektu řeší podmínky stanovené ve všech územních opatřeních pro akcelerační oblasti pro VTE, které ukládají zpracování hlukové studie, studie působení stroboskopického efektu, včetně minimalizace shadow flicker efektu, a také omezují světelné zatížení. V případě, že by záměr nesplňoval zákonné hygienické limity (nařízení vlády č. 272/2011 Sb., o ochraně zdraví před nepříznivými účinky hluku a vibrací) a další požadavky vyplývající z příslušných právních předpisů (např. požární bezpečnost) a současně podmínky v územním opatření, nemůže být povolen. Vymezení akcelerační oblasti v ÚRP nezakládá možnost vyvlastnění ani právo na výstavbu VTE a nevylučuje jiné využití území. Nebylo prokázáno, že by instalace VTE měla významný negativní vliv na cenu nemovitostí či provádění investic. Lokální dopady na cenu nemovitostí konkrétních záměrů nelze posuzovat na koncepční úrovni při vymezování akceleračních oblastí v ÚRP.

Poř. č.	Připomínkové místo	Číslo jednací	Článek	AO	Připomínka	Vyhodnocení
					Access to justice in Environmental Matters), 1998 > omezeni práva veřejnosti na informace > omezeni účasti veřejnosti na rozhodovacích procesech (pouze formální zapojení) > omezeni práva veřejnosti na přistup k právní ochraně v záležitostech životního prostředí V. Nedostatky SEA a podkladů > absence terénních biologických průzkumů 4 · 0 l > práce pouze s mapovými podklady (nedostatečné) > chybí reálná data o výskytu drµhů > variantní řešeni > posouzení vlivu na zdraví Bez těchto podkladů nelze učinit kvalifikovaný závěr. VI. Narušeni krajiny a životního prostředí Navržené řešeni povede k: > zásadní změně krajinného rázu > narušeni horizontů a dálkových pohledů > vzniku bariér v krajině > narušení ekologické konektivity > znehodnoceni zemědělské půdy > zničeni migračních tras živočichu výška staveb (180 m a vyšší) znamená nadregionální dopad. jakékoli umist'ováni je v rozporu s ochranou rázu krajiny. Směrem k centrální Vysočině oblast ohraničuje soustava výrazných asymetrických předělů s jednotlivými vrcholy. Ze samostatných krajinných dominant jsou pohledově nejvýraznější Javorni hora a Sedlo na Jemnicku. Součásti krajinného rázu jsou i výrazné siluety sídel a historických staveb (viz dále v textu). Současně mimo výstavbu vlastních věžových vte je cílem stanovených zón umožněni výstavby/umist'ováni zařízeni akumulace energii, které by mohly dosahovat plošné velikosti až desítek tisíc metrů čtverečních, což by samozřejmě také vytvořilo hmotovou pohledovou dominantu narušující krajinný ráz. Rozpor se strategii ochrany krajinného rázu Kraje Vysočina a odbornými doporučeními Strategie ochrany krajinného rázu Kraje Vysočina (též SOKR) (Roman Bukáček, Martin Culek, Pavlina Bukáčková, Petr Matějka, Jiří Chroust, Josef Rusňák STUDIO B&M 19. 9. 2008 až prosinec 2010, ve znění 2024 revize Krajský úřad Kraje Vysočina) vytváří Zásady ochrany krajinného rázu, stanovuje Základní ochranné podmínky a zásady a navrhuje chranné podmínky vymezených územních jednotek. výše uvedený dokument je Podkladem pro územně plánovací dokumentaci kraje Vysočina. V závěrech pak jednoznačně uvádí (cit.): .....Vzhledem ke koncentraci krajinných i kulturněhistorických dominant nelze VTE umist'ovat do krajinných prostorů jemnicka, Třebíčska a Jaroměřicka. Negativní ovlivněni fauny a flory V zájmovém území a v bezprOstředním okolí byl prokázán výskyt citlivých, vzácných a ohrožených druhů ptáků: krkavec velký (Corvus corax), káně lesní (Buteo buteo), moták pochop (Circus aeruginosus), moták lužní (Circus pygargus), volavka popelavá (Ardea cinerea), výr velký (Bubo bubo), čáp černý (Ciconia nigra). Samotná dokumentace přiznává, že akcelerační zony přímo zasahuji do detekovaných míSt výskytu výše uvedených druhů. Dále akcelerační oblasti zasahuji přímo do migračního koridoru vymezeného jako součást biotopu vybraných zvláště chráněných druhů velkých savců: los evropský (A/ces a/ces), vlk obecný (Canis lupus), rys ostrovid (Lynx lynx) a medvěd hnědý (Ursus arctos), který prochází podél severozápadního okraje akcelerační oblasti. q Akcelerační oblasti se nachází v zemědělsky obhospodařované kulturní krajině. Jakákoli činnost zemědělské techniky na poli často přitahuje ptáky, zejména dravce nebo čápy, kteří na poli Fledaji potravu. Pokud se tyto aktivity odehrávají v blízkosti VTE, může dojit ke zvýšené koncentraci ptáků v rizikové zóně. Navrhované vypínání VTE v době orby a polní sklizně je naprosto nedostatečné a obtížně definovatelné. V dnešní době reakce na klimatické změny se zavádí různé druhy plodin s jinými sklizňovými periodami a nové pěstební technologie (nahrazující orbu), které se provádí v jiných obdobích či průběžně po celý rok. To vše má pozitivní vliv na přítomnost ptáků. Navrhc)vané vypínáni v průběhu orby a polní sklizně a po pět kalendářních dnů po těchto událostech následujících na pozemcích v perimetru 1000 m od stožáru VTE tak nekoresponduje se skutečnosti a v praxi by bylo stejně absolutně nekontrolovatelné. VII. Poškozeni kulturního dědictví Centrální část Jemnice tvoří městskou památkovou zónu MPZ s typickou věži kostela sv. Stanislava, se zachovalými středověkými hradbami a historickou zástavbou, umístěnou na vyvýšenině a tvořící typicky známou pohledovou lokaci (podobně jako například silueta Hradčan v Praze). Viditelnost typické historické veduty města je ze vzdálenosti 10-15 km. jakýkoli stavební zásah například do	

Poř. č.	Připomínkové místo	Číslo jednací	Článek	AO	Připomínka	Vyhodnocení
					střech domů je nyní z hlediska vzhledu a památkové ochrany příslušnými úřady přisně posuzc)ván. Přitom se nyní navrhuji akcelerační zóny ve vzdálenosti pouhých 2,5 km od dominující vUuty městské památkové zóny Jemnice| je zřejmé, že výstavba vte by nevratně zničila dálkové pohledy na typickou historickou siluetu města jemnice. Nutno zdůraznit, že městská památková zóna tvoří historické a kulturní dědictví, jehož ochrana je veřejným zájmem. Paradoxně samotná návrhová dokumentace dokonce konstatuje cit. ,, relativně značný negativní vjem ve vztahu ke kulturním a historickým hodnotám byl identifikován u AOV73 Jemnice nebo AOV75 Jiratice z důvodu blízkosti MPZ Jemnice". Dokumentace sice navrhuje omezujÍcÍ podmínky pro záměry VTE, přesto negativní vlivy hodnotí jako přímé a dlouhodobé (I) V přímém okolí Jemnice sou pro oblast typické další výrazně se pohledově dobře uplatňující sakrální stavby na vyvýšených polohách mimo centra sídel (kostely ve Velkém Újezdě, Slavikovicich, velmi cenný barokní kostel v Kdousově. je nepředstavitelné, že do těsné blízkosti těchto dominujících sakrálních staveb jsou umist'ovány akcelerační zóny. VIII. Dopady na obyvatele Návrh nedostatečně řeší negativní vliv na: > hluk a nízkofrekvenční hluk > stroboskopický efekt > světelné zatížení > kvalitu bydlení > hodnotu nemovitostí Tyto vlivy nejsou řádně vyhodnoceny. DOPAD NA ZDRAVÍ - KAUZÁLNÍ ŘETĚZEC V odborné literatuře je dlouhodobě doloženo, že environmentální hluk souvisí s poruchami spánku a s vyšším kardiovaskulárním rizikem; přehledový článek Múnzel, Gori, Babisch a Basner v European Heart Journal shrnuje souvislosti mezi hlukovou expozici, stresovou reakci organismu a kardiovaskulárními dopady.[cite:22][cite:28] · Chronická noční expozice hluku narušuje spánek a aktivuje stresové mechanismy organismu.[cite:22][cite:28] Dlouhodobá stresová aktivace je spo jována s vyšším rizikem hypertenze, ischemické choroby srdeční a dalších kardiovaskulárních onemocněni.[cite:22][cite:28] · WHO proto u hluku z větrných elektráren doporučuje ochranný přistup i při omezenější kvalitě důkazů.[cite:2] Právo na ochranu zdraví dle ČI. 31 Listiny nelze reálně naplnit, jsou-li záměry s možným rizikem chronické hlukové expozice posouvány do navazujících řízeni bez předchozího lokálně specifického vyhodnoceni dopadů na obyvatelstvo. PROCESNÍ VADA: ABSENCE LOKÁLNĚ SPECIFICKÉ HLUKOVÉ ANALÝZY Odůvodněni územního opatřeni pro výše uvedené akcelerační oblasti vykazuje tyto procesní nedostatky: · Biologické posouzeni dle § 11 odst. 4 ZOZE (dokončeno 10. 12. 2025) nehodnotilo dopady na lidské zdraví - ve výslovném rozporu s rozsahem SEA dle zákona č. 100/2001 Sb. · Hluková podmínka je přenesena do navazujícího stavebního řízeni (odst. 3.1 písm. k) OOP) - tj. povinnost provést hluko9ou studii je uložena až investorovi v rámci konkrétního stavebního povolení. Tento přistup je v rozporu s principem prevence a předběžné opatrnosti. · SEA zpracovaná pro celou Změnu č. 2 úrp jako celek nemůže nahradit lokálně specifické posouzeni terénní konfigurace konkrétního místa a jeho akustických vlastností. · JRC109698 výslovně uvádí, že při setback výpočtech nebere v úvahu rozdíly terénu; o to vÍce je nutné lokální měřeni modelováni.[cite:10] Negativní ovlivněni pohody bydlení a zdraví člověka · je třeba vyjádřit vážné znepokojeni nad možnými negativními dopady VTE na zdraví obyvatel (hluková zátěž a dosud ne zcela prozkoumaný vliv ultrazvuku), stroboskopický efekt (míhání stínů), které prokazatelně snižuji kvalitu života v okolí a prokazatelně negativně ovlivňují zdraví člověka. · Zdůrazňujeme, že francouzský soud ve Štrasburku v listopadu 2025 rozhodl, že provoz větrných elektráren může být přímou a jednoznačnou příčinou zdravotních potíži (k tomu blíže https://www.epochtimesAz/2026/02/05/vetrne-e|ektrarnY-soud-ie-vidi-iako-iednoznacnou- pricinu-zdravotnich-nas|edků). Podle rozsudku soud uznal souvislost mezi provozem zařízeni a stresem, úzkostmi á dalšími obtížemi: https.'/4vww. epocht/mes.cz/2026/02/05/vetrne- e/ektrarnY-soud-ie-vidi-l"ato-iednoznacnou-prjcjnu-zdravotnich-nas/edku/ IX. Sníženi atraktivity území a ztráta jeho volnočasového a rekreačního potenciálu celý region má vzhledem k dochovanosti přírodních a kulturně historických hodnot potenciál rekreačního území (přímá návaznost na	

Poř. č.	Připomínkové místo	Číslo jednací	Článek	AO	Připomínka	Vyhodnocení
					Podyjí, Českou Kanadu, Telčsko. výstavba vte by znamenala zničeni turistiky, snížení návštěvnosti a tím zánik ubytovacích služeb. výstavba VTE také nepochybně sníží hodnotu nemovitostí (rekreačních i pro trvalé bydlení) v regionu. Dokumentace vůbec neuvažuje tyto vlivy a nezabývá se jimi. X. Kumulativní a systémové dopady Není řešeno: > souběžné působeni vÍce projektů 7 > celkové zatíženi území > únosnost krajiny Hrozí nevratná degradace území. Nevhodná lokace akceleračních zón Jedná se o poměrně silně obydlené ÚZEMÍ, kde vzdálenosti mezi sídly dosahuji cca 2,5 km s velkou koncentrací krajinných i kulturněhistorických dominant. Jakékoli umístěni VTE do této oblasti bude vždy znamenat silný zásah do krajinných prostorů Jemnicka, negativní ovlivnění místních historických a kulturních dominant a přímý vliv na mnoho obyvatel, jejich životy i majetky. ÚZEMÍ kolem jemnice je také na mnoha místech poddolováno středověkou hornickou činnosti (což dokumentace ani neuvažuje), přičemž celá řada důlních děl zřejmě nebyla dosud zmapována. Umístěni VTE do poddolovaného území znamená mimo zničeni kulturního dědictví také extrémní ohroženi životů a majetku osob vlivem nestabilního podloži a jeho ohroženi degradaci vibracerni ze základů VTE. Absence kumulativního působeni V okolí jemnice se navrhuji hned čtyři akcelerační zóny v bezprostřední blízkosti mezi sebou. je zřejmé, že viditelnost a ovlivněni krajiny tak bude podstatně vÍce významné a vzájemné. Dokumentace se vůbec nezabývá kumulativními a synergickými efekty. V této souvislosti odkazujeme též na judikaturu Soudního dvora EU. ,,Rozsah této povinnosti posouzeni vlivu na životní prostředí vyplývá z článku 3 pozměněné směrnice 85/337, podle něhož posouzeni vlivu na životní prostředí vhodným způsobem určí, popíše a posoudí v každém jednotlivém případě a v souladu s články 4 až 11 této směrnice přímé a nepřímé vlivy záměru na člověka, faunu a flóru, půdu, vodu, ovzc/uši, podnebí a krajinu, hmotný majetek a kulturní dědictví, jakož i na vzájemné působeni mezi těmito faktory. ... Tento článek je tudíž nutno chápat v tom smyslu, že jelikož posouzeni vlivu na životní prostředí musí zejména vhodně identifikovat, popsat a posoudit nepřímé vlivy záměru, musí toto posouzeni zahrnovat i analýzu kumulativních vlivů na životní prostředí, které může mít tento zá/něC je-li posuzován společně s ostatními záměry, neboť" takováto analýza je nezbytná pro zajištěni toho, aby posouzeni zahrnulo přezkum všech významných vlivů dotčeného záměru na životní prostředí. " (C-404/09, Rozsudek Soudního dvora (čtvrtého senátu) ze dne 24. listopadu 2011 — Evropská komise v. Španělské království). XI. Absence variantního řešeni Není doloženo, že byly posuzovány jiné lokality a méně konfliktní varianty, jedná se o porušeni základního principu plánováni. Nebyla rovněž posouzena tzv. nulová varianta (varianta O), tedy stav území před realizaci záměru, což znemožňuje objektivní hodnocení dopadů. celý návrh akceleračních zón je předkládán na principu potřeby jejich stanovení a argumentačního obhájeni. Nezabývá se vůbec srovnáním s nulovou variantou ani s hledáním jiných, vhodnějších řešeni. Namítáme zásadní procesní a věcnou vadu předloženého návrhu akceleračních zón, která spočívá v absolutní absenci variantního hodnocení. Předkladatel zcela pominul povinnost posoudit tzv. nulovou variantu (ponecháni území bez vymezení zón), čÍmž znemožnil objektivní zhodnoceni dopadů záměru na životní prostředí a krajinný ráz jemnicka. Návrh vykazuje znaky účelovosti, neboť" se omezuje pouze na argumentační obhájení předem zvoleného území, aniž by byla zkoumána jiná, pro daný účel vhodnější a environmentálně méně konfliktní území (např. území s nižší krajinářskou hodnotou či průmyslové zóny). Rozhodováni bez znalosti alternativ je svévolné, což je znakem nezákonnosti. CL Tímto postupem dochází k porušeni zákona č. 100/2001 Sb., o posuzováni vlivů na životní prostředí, a zásad řádného správního uvažováni dle správního řádu. Absence srovnávací analýzy variant činí celý návrh nepřezkoumatelným a v rozporu s evropskou legislativou (Směrnice RED III), která ukládá povinnost minimalizovat environmentální dopady při vymezeni zón."	

Poř. č.	Připomínkové místo	Číslo jednací	Článek	AO	Připomínka	Vyhodnocení
					XII. Vyloučení EIA a nedostatečné posouzeni vlivů Navržené vymezeni akceleračních oblasti má zásadní dopad i z hlediska následného povolováni záměrů, neboť v těchto oblastech dochází k omezeni, resp. vyloučeni standardního posuzováni vlivů na životní prostředí (EIA). O to vyšší nároky musí být kladeny na kvalitu, úplnost a konkrétnost podkladů a vyhodnoceni vlivů na životní prostředí již na úrovni tohoto návrhu, neboť územní opatřeni dle ZOZE nemůže plnohodnotně nahradit individuální posouzeni konkrétních záměrů. Předložený návrh však tyto požadavky nenaplňuje, zejména postrádá dostatečné vyhodnoceni konkrétních lokálních dopadů, kumulativních vlivů vice záměrů v území a jejich dopadů na krajinný ráz, obytné prostředí a veřejné zdraví. XIII. Vliv na změnu klimatu Dále namítáme, že dokumentace zcela absentuje hodnoceni z hlediska jeho dopadů na mikroklima, srážkový vodní režim a erozi v území náchylném k suchu. jemnicko je přitom zařazeno mezi území s vysokým rizikem ohroženi suchem. V této souvislosti je třeba připomenout Politiku územriího rozvoje a její či. 14, podle něhož cit.: ,,Ve veřejném zájmu chránit a rozvíjet přírodní, civilizační a kulturní hodnoty území, včetně urbanistického, architektonického a archeologického dědictví. Zachovat ráz jedinečné urbanistické struktury území, struktury osídleni a jedinečné kulturní krajiny, kteréjsou výrazem identity území, jeho historie a tradice. Tato území /77@/'/ značnou hodnotu, např. jako turistické atraktivity. jejich ochrana by měla být provázána s potřrbami ekonomického a sociálního rozvoje v souladu s principy udržitelného rozvoje. v některých případech je nutná cílená ochrana míst zvláštního zájmu, v jiných případech je třeba chránit, respektive obnovit celé krajinné celky. Krajina je živým v čase proměnným celkem, kte/ý vyžaduje tvůrčí, a.dak citlivý přistup k vyváženému všestrannému rozvoji tak, aby byly zachovány její stěžejní kulturní, přírodní a užitné hodnoty." a dále ČI. 25, podle kterého: ,,Vytvářet podmínky pro preiÁntivni ochranu území a obyvatelstva před potenciálními riziky a přírodními katastrofami v území (záplavy sesuvy půdy, eroze, sucho, přehříváni atd.) s cílem jim předcházet a minimalizovat jejich negativní dopady. Zejména zajistit územní ochranu ploch potřebných pro umisťováni staveb a opatřeni na ochranu před povodněmi a pro vymezeni území určených k řízeným rozlivům pQvoďnl. Vytvářet podmínky pro zvýšeni přirozené retence srážkových vod v území a využíváni př/rodé blízkých opatření pro zadržováni a akumulaci povrchové vody tam, kde je to možné s ohledem na strukturu os/d/enl a kulturní krajinu, jako jedno z adaptačních opatřeni v případě dopadů změny klimatu. V území vytvářet podmínky pro zadržováni, vsakování i využíváni srážkových vod jako zdroje vody a s cílem zmirňováni účinků povodní a sucha." XIV. Hlavni požadavek Požadujeme: Vyřazeni výše uvedených akceleračních oblasti z návrhu 9 'e Zrušeni povoleni výstavby VTE u Lázu. Pro případ, že tomuto požadavku nebude vyhověno, požadujeme zásadní přepracováni Návrhu Změny č. 2 ÚRP ČR tak, aby byl v souladu s právními předpisy a byly řádně vyhodnoceny jeho dopady. VZádáme, aby tyto připomínky byly řádně vypořádány v souladu se zákonem a aby bylo uvedeno konkrétní odůvodněni přijatého řešení. XV. Závěr Návrh v předložené podobě není dostatečně odůvodněný, není podložen odbornými daty, je v rozporu s právními předpisy ČR i EU a může mít závažné dopady na krajinu, životní prostředí l obyvatele, proto požaduji především vyřazeni Územního opatření k AOV74, AOV74, AOV75, " AOV106 z návrhu Změny č. 2 Územního rozvojového plánu ČR. Návrh akceleračních zón nezjišťuje dostatečně skutkový stav, je v mnoha ohledech nepřezkoumatelný, v rozporu se zákonem a některými zákonnými a ústavními principy a jako takový je nutno ho odmítnout.	
9345.	Radek Stejskal	MMR-46647-2026-81	99czzg	AOV83	Text připomínky:	**Akceptováno částečně**

Poř. č.	Připomínkové místo	Číslo jednací	Článek	AO	Připomínka	Vyhodnocení
					Podatel nesouhlasí s vymezením akcelerační oblasti AOV83 a žádá, aby tato akcelerační oblast nebyla ve Změně I č 2 Územního rozvojového plánu vymezena a aby nebylo vydáno územnIopatření AOV83. Odůvodnění uplatněné připomínky 1. Direktivní vymezení OAV Podatel se domnívá, že není nezbytné (a neplyne to ani ze směrnice EU RED III), aby akcelerační oblasti pro VTE (dále jen ,,AOV") byly vymezeny direktivně na celostátní úrovni. je naprosto dostačujícl, když by Změna č. 2 Územniho rozvojového plánu (dále jen "Změna Č. 2") dala obcím povinnost, aby prověřily možnosti vymezení AOV I v územních plánech. Na základě tohoto pokynu by samosprávy znalé místních poměrů po dohodě s občany 1 vymezily vhodné lokality pro VTE. Díky tomu by byly zohledněny s potřebnou pečlivostí a v nutné podrobnosti zásahy do veřejných zájmů, které není možné na úrovni Změny č. 2 zhodnotit, neboť to její velké měřítko neumožňuje. . Diskriminační vymezení AOV Ve Změně č. 2 ÚRP není dostatečně vysvětleno, proč je třeba vymezit akcelerační oblasti právě tak, jak to činí Změna č. 2, jinými slovy není pochopitelné, proč právě počet AOV, se kterým Změna č. 2 počítá, povede ke splněni klimatických a energetických cílů a proč vymezení jiné oblasti již není zapotřebí nebo proč by klimatické a energetické cíle nemohly být plněny i bez AOV83, když není ke splnění těchto cílů (které ani nejsou ve Změně č. 2 specifikovány) zapotřebí ani o jednu AOV více. Lokalita, kde je AOV83 přitom není nijak výjimečná z hlediska potenciálu pro VTE (nebo alespoň není ve Změně č. 2 přesvědčivě popsáno, proč se AOV83 svým větrným potenciálem tak výrazně odlišuje od dalších oblastí, kde AOV vymezeny nebyly). Lze tedy předpokládat, že existuji i jiné shodné oblasti, kde však z nejasných důvodů AOV nebyly vymezeny. To považuje podatel za diskriminační. Diskriminovány jsou i samosprávy, na jejichž území jsou AOV vymezeny. Vymezení AOV totiž představuje jakousi stavebni' uzávěru, kdy obec nemůže v dotčeném území měnit územní plán podle svých potřeb, ale musí respektovat vymezenou AOV. Vedle toho pak nebudou investoři VTE motivováni, aby s obci uzavřeli férovou plánovací smlouvu a poskytli obci a jejím občanům dostatečné kompenzace za negativní dopady provozu VTE. Záměry VTE povolované v AOV totiž budou protežovány a jejich výstavba výrazně usnadněna. Tato diskriminace přímo ovlivňuje občany samospráv. 3. Nedostatečné posouzení vlivů Vymezeni AOV s největší pravděpodobností povede k tomu, že záměry VTE v nich umisťované budou upřednostňovány a nedojde už nikdy k řádnému posouzeni jejich negativních dopadů na životní prostředí, na zdraví a životy lidi. Proto by mělo být vyhodnocení vlivů Změny č. 2 a územního opatření pro AOV83 extrémně podrobné a kvalitní, prakticky na úrovni EIA. Překážkou pro takové podrobné posouzení je ale fakt, že je měřítko Územního rozvojového plánu příliš velké a neumožňuje skutečně posoudit dopady vymezení AOV (jiné by to bylo na úrovni územního plánu, resp. v procesu EIA se znalosti konkrétního záměru). Vzhledem k tomu, že na vymezení akceleračních oblastí naváže zrychlené a zjednodušené povolovací řízení před Dopravním a energetickým stavebním úřadem (DESÚ), v rámci kterého bude úřad prakticky pouze ověřovat, zda jsou záměry v souladu s vágními a nicneneříkajicími podmínkami územního opatřeni AOV83. V souladu s těmito obecnými podmínkami ale budou téměř jakékoliv záměry, což znamená, že vlivy VTE realizovaných v AOV83 nebudou nikdy reálně posouzeny. Podatel se domnívá, že je nezbytné, aby všechny vlivy VTE byly skutečně a podrobně posouzeny. Vágní posouzení Změny č. 2 nebo územního opatření AOV83 je naprosto nedostatečné. Podatel se domnívá, že vadné posouzení dopadů VTE může mít nejen přímý vliv na jeho zdraví včetně psychické pohody, ale také to může ovlivnit socioekonomický rozvoj obce, ve které žije. Podatel ještě připomíná, že nedošlo ke kumulativnímu zhodnoceni vlivů v důsledku vymezeni tří AOV v těsné bl|'zkost| (AOV82, AOV83 a AOV84). 4.	Akcelerační oblast AOV83 Chorušice byla zmenšena. Akcelerační oblasti byly vymezeny na celostátní úrovni v Z2 ÚRP na základě Zadání Z2 ÚRP schváleného Vládou ČR. Vymezení akceleračních oblastí proběhlo na základě biologického posouzení konkrétních území podle § 11 odst. 3 resp. 4 ZOZE, jehož výsledky spolu s výsledky vyhodnocení vlivů na životní prostředí (SEA, Příloha č. 5 k odůvodnění Z2 ÚRP) byly zapracovány do návrhu Změny č. 2 ÚRP. Oblasti, u nichž autorizované osoby identifikovaly významné negativní nebo kumulativní vlivy, byly ze Z2 ÚRP vyloučeny (odůvodnění Z2 ÚRP, odst. 32). Zpracování VVURÚ odpovídá obsahem i strukturou požadavkům obsaženým v příloze č. 4 stavebního zákona, včetně posouzení kumulativních a synergických vlivů. Ve VVURÚ (včetně SEA) byly posuzovány akcelerační oblastí, nikoliv konkrétní záměry, a podrobnost odpovídá měřítku ÚRP a územních opatření. Vymezení akcelerační oblasti v ÚRP nezakládá právo na výstavbu VTE ani nevylučuje jiné využití území. Při vymezení akceleračních oblastí nelze předjímat konkrétní technické parametry či přesné umístění záměrů OZE. Obavy z negativních vlivů hluku a stroboskopického efektu řeší podmínky stanovené ve všech územních opatřeních pro akcelerační oblasti pro VTE, které ukládají zpracování hlukové studie, studie působení stroboskopického efektu, včetně minimalizace shadow flicker efektu. V případě, že by záměr nesplňoval zákonné hygienické limity (nařízení vlády č. 272/2011 Sb., o ochraně zdraví před nepříznivými účinky hluku a vibrací) a současně podmínky v územním opatření, nemůže být povolen. Jedním z podkladů pro zpracování Z2 ÚRP byl dokument *Akcelerační oblasti, předvýběr ploch k výstavbě VTE, Screening území ČR z hlediska ochrany krajinného rázu* (Roman Bukáček, Simona Vondráčková, 2025). Při vymezování akceleračních oblastí byl krajinný ráz dále prověřován, a to s ohledem na hodnoty území. Vlivy na krajinný ráz pak byly dále vyhodnoceny v rámci VVURÚ, a to jak z hlediska navrhovaného souboru akceleračních oblastí jako celku, tak pro jednotlivá území v kartách akceleračních oblastí, které obsahují i mapy viditelnosti (Příloha SEA). Podmínky v územních opatřeních pak dále omezují barevné řešení doprovodných staveb a rozsah trvalých terénních úprav. Samotný způsob vymezení akceleračních oblastí na základě podkladů (biologická posouzení, mapy citlivosti ptáků vůči výstavbě VTE zpracované ČSO, území významná pro netopýry dle podkladů ČESON, biotopy zvláště chráněných druhů velkých savců a další) a nařízení vlády č. 507/2025 Sb. minimalizuje vliv na složky životního prostředí. Pro všechny akcelerační oblasti jsou současně pořizována územní opatření,

Poř. č.	Připomínkové místo	Číslo jednací	Článek	AO	Připomínka	Vyhodnocení
					Zanedbatelné pQzi~!dMjLyym£~AQ V odůvodnění Změny č. 2 ani územního opatření není možné dohledat vyčísleni přínosu AOV83 pro snížení energetjcke zavislosti anebo snižení produkce CO_2. Ve vyhodnocení vlřvů územního opatřenIAOV83 se ale uvádí k pozitivním vlivům (přínosům) vymezeni AOV a realizace VTE: ,,Zanedbatelný až miíně pozitivní vliv 2 k ochraně klimatu uplatnění AO se uplatní v globálním měřítku, tedy i z hlediska přeshraničního působení." V dokumentaci Změny č. 2 a územního opatření je tedy přiznáno, že přínosy VTE realizovaných v AOV83 budou zanedbatelné, byť chybí konkrétní čísla. V takové situaci není pochopitelné, jak mohl zájem na vymezení AOV83 převážit nad ostatními konkrétně specifikovanými veřejnými zájmy, které naopak výstavba vte ovlivní výrazně (byť to nekvalitně zpracované vyhodnoceni Změny č. 2 a územního opatření nepřiznává). Dále se ve vyhodnoceni územního opatřeni AOV83 uvádí: ‚j/livy na ovzduší v době výstavby zanedbatelné (prašnost při přesunu zemin, emise ze spalování PHM, sekundární prašnost), v době provozu mírně pozitivní z důvodu náhrady spalovacích zdrojů při výrobě cl. energie." Vzhledem k tomu, že se ve vyhodnocení uvádí, že vliv AOV83 na ochranu klimatu bude zanedbatelný, bude logicky zanedbatelný rozsah, ve kterém VTE realizované v AOV83 nahradíspalovací zdroje. Změna č. 2 ani územní opatřeni tento závěr nevyvrací, neobsahuji totiž vyčísleni toho, v jak velkém rozsahu VTE realizované v AOV83 nahradí spalovací zdroje a jaký přesně vliv bude mít tato náhrada na cíle sledované Změnou č. 2, tedy sníženi energetické závislosti ČR a snížení produkce CO_2. je také třeba řádně vyhodnotit, proč těchto cilů nelze dosáhnout jinými způsoby (zvýšení počtu bloků JEDU, popř. JETE, rozvoj vodíkové infrastruktury v souladu s Vodíkovou strategií ČR, větší důraz na rozvoj FVE). Proto ani blíže nespecifikovaná náhrada spalovacích zdrojů není důvod, proč by měl zájem na vymezenIAOV83 převážit nad jinými zájmy v území. 5. Výška VTE a rozloha AO Ve Změně č. 2 ani v územním opatření pro AOV83 není vysvětleno, proč byla zvolena právě tato rozloha AO a proč má AOV právě tyto konkrétní hranice a proč právě toto vymezení AOV povede ke splněMcIlŮ Změny č. 2. jinými slovy není vysvětleno, proč nemůže být ao vymezena jiným způsobem tak, aby kupř. byly VTE umisťovány v dostatečné vzdálenosti od zastavěného území a zastavitelných ploch podle územních plánů (min 1,5 km) a není porovnáno, zda by toto jiné vymezeni AOV třeba také nevedlo ke splnění cílů Změny č.2. Podatel se domnívá, že to ale vzhledem k nespecifičnosti cílů Změny č. 2 není ani možné, proto by také vůbec neměla být AOV83 vymezena. 6. Hluková zátěž, vibrace a strobskopický efekt Podatel zásadně nesouhlasí s tím, že Změna č. 2 ani příslušné územní opatřeni vůbec neřeší negativní dopady hluku. Hluk totiž Změna č. 2 chápe jako normální integrální součást VTE, bez které to prostě nejde a je třeba se s tím smířit. Tento přistup nejlépe demonstruje přirovnáni hluku z VTE k v podstatě příjemnému ,,šumění lesa", které mohou zaregistrovat jen neurotické osoby. Podatel se proto domnívá, že hlukové vlivy nebyly zhodnoceny a ve skutečnosti to ani není možné bez znalosti konkrétního projektu. Podatel zdůrazňuje, že nepovažuje za dostatečné, aby byla hluková zátěž řešena až v hlukové studii zpracované investorem. Takový přístup není schopný zajistit reálnou ochranu lidského zdraví. Podatel dále nesouhlasí s tím, že vůbec nedošlo k posouzení vlivů infrazvuku, nízkofrekvenčního hluku a vibraci, ačkoliv odborné studie upozorňují na rizika spojená s těmito doprovodnými jevy provozu vte. Podatel se domnívá, že nebyl ani řádně zhodnocen vliv vibrací na nemovitosti. Stejně tak nebyl řádně posouzen z hlediska vlivů tzv. stroboskopický efekt, kdy se posouzeni zejména nezaměřilo na obtěžujIcl dopady stroboskopického efektu. 7. Vlivy na krajinný ráz Větrné elektrárny mají zásadní vlivy na krajinný ráz. Ve Vyhodnocení vtivů územního opatření AOV83 se uvádí: ‚Z analýzy viditelnosti vyplývá, že hodnocené území se vyznačuje vysokou koncentraci kulturně-hiistorických hodnot a zároveň velmi clilivým vztahem ke krajině Kokořínska a k ikonické dominantě Bezdězu. V bezprostředním okolí se uplatňuje kostel Nanebevzetí Panny Marie, kostel sv. Jakuba Většího, 3 fara, kaple Nejsvětější Trojice, zámek a historická venkovská zástavba. Ve vzdálenosti do 2 km navazují	která obsahují opatření stanovená na základě biologických posouzení. Tato opatření dále zmírňují negativní vlivy, které nebylo možné vyloučit vymezením akcelerační oblasti. Podmínky v územních opatřeních zahrnují ochranu prvků lokálního ÚSES a všech biokoridorů, ochranu biotopů, ZPF a PUPFL, dále povinnost biologického dozoru, monitoring mortality ptáků a netopýrů, detekční systémy a další podmínky specifické vzhledem ke konkrétní akcelerační oblasti.

Poř. č.	Připomínkové místo	Číslo jednací	Článek	AO	Připomínka	Vyhodnocení
					kostel sv. Martina, radnice, sokolovna a další objekty utvářejlcí obraz sídla. V širším území do 5 km a 15 km se pak prosazuje mimořádně bohatý soubor památek, včetně hradu Kokořín, hradu Houska, hradišť, kostelů, tvrzj; zámků a historických areálů. Rozhodující hodnotou je zde ochrana vnitřní scenérie Kokořínska a nerušených výhledů na Bezděz. Současně je třeba zachovat obraz Mšena a jeho historického jádra v krajině, včetně vazeb na př/iezdové komunikace, turistické trasy a další frekventovaná místa, odkud se uplatňují ikonické pohledy na město i na širší krajinný rámec. Bezděz zde nepůsobí jen jako vzdálená dominanta, ale jako jeden z hlavních určujlcích prvků krajinné identity celého prostoru." jak je možné, že všechny tyto vlivy jsou hodnoceny jako zanedbatelné, když přitom VTE budou představovat novou dominantu, která jednoznačně výrazně ovlivní krajinu, to není ve Změně č. 2 ani v územním opatřeni vysvětleno. Vliv VTE na krajinný ráz bude mít ještě další dopady - již napořád bude hodnota krajinného rázu snížena, takže bude možné do území umisťovat i další záměry, které by jinak kvůli ochraně krajinného rázu nebyly přípustné. 8. - Prostor pro individuální připomlnky: lze doplnit např. obavy z negativního vlivu vymezení AOV na zvířata, na ekosystémy, na vodní poměry v území, na zemědělský půdní fond, na ekosystémy... Nesouhlasím z důvodu hyzdění krajiny	
9346.	Vlastimil Lana	MMR-46648-2026-81	99czi	AOV55	Věc: Připomínky k vymezeni akcelerační zony pro větrné elektrárny AOV55 - Košetice na území obci Tímto podávám připomínky k návrhu vymezeni akcelerační zóny pro výstavbu větrných elektráren AOV55 - Košetice na území obci Líšťany a Újezd nade MŽÍ a v širším území vodní nádrže Hracholusky a Konstantino lázeňska. S navrženým vymezením této akcelerační oblasti zásadně nesouhlasím, a to zejména z důvodu nepřiměřeného negativního dopadu na krajinný ráz, rekreační funkci území, kvalitu života obyvatel a návštěvníků lokality, přírodní hodnoty oblasti a místní ekosystémy. 1. Zásadní narušeni krajinnéÁo rázu a rekreační a lázeňské hodnoty oblasti Navržená akcelerační oblast AOV55 - Košetice se nachází v širším území s významnou rekreační a lázeňskou funkci do které je nutno zahrnout vodní nádrž Hracholusky s přilehlou oblastí Konstantinolázeňska. Tato o last představuje jako celek jednu z nejvýznamnějších rekreačních (lázeňských) oblastí Plzeňského kraje, jejíž hodnota spočívá právě v zachovalém přírodním prostředí a vizuálně nerušené krajině. Oblast je dlouhodobě využívána k rekreaci, turistice, vodním sportům, rybolovu, cykloturistice a odpočinku v přírodním prostředí, přičemž pověstná je vysoká čistota vzduchu v této lokalitě. Charakter této krajiny spočívá právě v její klidnosti, přírodním rázu a absenci vý"aných průmyslových dominant. výstavba větrných elektráren o výšce běžně přesahující 200 metrů by znamenala zásadní a nevratné narušení panoramatických pohledů na krajinu a zahlcení horizontu kolem přehrady Hracholusky a okolních obci. Tyto stavby by byly viditelné na velké vzdálenosti a výrazně by změnily charakter území z rekreační, lázeňské a přírodní oblasti na oblast s průmyslovými prvky. Domnívám se, že takový zásah je v přímém rozporu s funkci území, které má sloužit především k rekreaci a odpočinku, přičemž zachování kvalitního krajinného prostředí by zde mělo být tou nejvyšší prioritou. 2. Negativní dopad na cestovní ruch a místní ekonomiku Rekreační oblast Hracholusky se přilehlým Konstantinolázeňskem je ekonomicky významná pro řadu místních obci, podnikatelů, provozovatelů kempů, restaurací, ubytovacích zařízeni a služeb spojených s cestovnim ruchem. Průmyslový charakter větrných elektráren může významně snížit atraktivitu území pro návštěvníky h|edající klidnou :přírodní rekreaci. To může vést k poklesu návštěvnosti oblasti, sníženi příjmů místních podnikatelů	**Akceptováno** Akcelerační oblast AOV55 Košetice byla vypuštěna. .

Poř. č.	Připomínkové místo	Číslo jednací	Článek	AO	Připomínka	Vyhodnocení
					a oslabení ekonomické stability regionu založené na rekreačním a lázeňském využití krajiny. je třeba zohlednit, že ekonomický přínos cestovního ruchu, lázeňství a rekreace může být dlouhodobě významnější a udržitelnější než přínos jednotlivých energetických staveb. 3. Ohroženi ptactva, zvěře žijiii v dané lokalitě a jejich migračních tras Vodní plocha Hracholusek přirozeně přitahuje velké množství ptáků, včetně vodních druhů, dravců a tažných ptáků. Oblast slouží jako významné místo pro hnízděni, odpočinek i migrační zastávky. Ve vymezené akcehžračni oblasti žije jeřáb popelavý a v hojné míře netopýři. Větrné elektrárny představují pro ptactvo a netopýry známé riziko, zejména z důvodu kolizi s rotujicími listy rotorů. Toto riziko je zvýšené právě v blízkosti rozsáhlých vodních ploch, které koncentrují pohyb ptáků. Nachází se zde migračni trasy vysoké zvěře -zejména jelena siky, srnčí zvěře a dalších živočichů. Vybudováni větrných elektráren v této významné přírodní oblasti bude nepochybně znamenat riziko úbytku zvěře a bezpoc")yby pak dojde k narušeni ekologické stability území. Považuji za nezbytné velmi důkladně posoudit: · migrační trasy ptactva, · výskyt chráněných druhů včetně jeřába popelavého a netopýrů, · kumulativní vlivy na ekosystémy, · dopady na vodní a mokřacni biotopy v okolí přehrady. Bez detailního biologickéhc a ornitologického hodnocení nelze takto významné zásahy do území považovat za odpověJné. 4. Hluková a světelná zátěž Větrné elektrárny jsou spc·jeny s dlouhodobou hlukovou ZátěŽi, včetně nízkofrekvenčního hluku a periodického stinového efektu způsobeného otáčením rotorů. Tyto vlivy mohou významně zhoršit kvalitu rekreace, odpočinku i bydlení v okolních obcích, lázeňských a rekreačních OE lastech. Rušeni nočního prostředí výstražným leteckým osvětlením elektráren je navíc v rozporu s charakterem klidové přírodní oblasti. 5. Sníženi hodnoty nemovijosti a rekreačních objektů výstavba větrných e|ektrárkn může vést ke sníženi hodnoty rekreačních objektů, chat, chalup a dalších nemovitosti v Širším okolí přehrady Hracholusky včetně Konstantinolázeňska. Mnoho vlastníků investovalo do ntlmovitostí právě kvůli přírodnímu charakteru a krajinářské hodnotě této oblasti. Zásadní změna charakteru území by mohla znamenat významný zásah do oprávněných očekávání obyvatel i rekreantů. 6. Nedostatečnost současné legislativní ochrany území Současný |egis|ativní a metodický rámec pro umisťováni větrných elektráren v České republice považuji za nedostatečný a v některých ohledech výrazně benevolentnější než v řadě jiných evropských států, kde dle mrně dostupných informací došlo v minulých letech k legislativním změnám (zpřísněním) právě z důvodu již učiněných negativních zkušenosti. Mám za to, že současná v ČR nastavená pravidla neposkytuji dostatečnou ochranu krajinnému rázu, rekreačním oblastem ani kvalitě života obyvatel dotčených území. Vnímám jako vysoce problematickou skutečnost! že v České republice neexistuji obecně závazné celostátní odstupové vzdálenosti od obytné zástavby nebo rekreačních území, tak jako je tomu v některých jiných evropských státech. V řadě evropských zemi jsou při umisťováni větrných elektráren uplatňována významně přísnější kritéria, zejména pokud jde o minimální vzdálenosti od obydlených a rekreačních oblastí, ochranu cenné krajiny, ochranu ptactva a posuzováni kumulativních dopadů více staveb v širším území. Domnívám se, že obdobně citlivý přistup by měl být uplatňován i v české republice, zvláště v územích f významnou rekreační, přírodní a krajinářskou hodnotou, jakým je širší oblast vodní nádrže Hracholusky, Konstantinolázeňska. 7. Nutnost zohlednění vzdušného koridoru letiště Plzeň-Lině a Letecké záchranné služby Plzeňského kraje Při návrhu předmětné akcelerační oblasti s nejvyšší pravděpodobnosti nebyla vzata v úvahu skutečnost, že v bezprostřední blízkosti této akcelerační oblasti leží letiště Plzeň-Lině, jehož význam v nás|edujících letech bezpochyby stoupne v souvislosti s připravovanými kroky Armády ČR (Ministerstva obrany ČR). Navrhovanou akcelerační oblastí vede velmi exponovaný koridor Letecké záchranné služby Plzeňského	

Poř. č.	Připomínkové místo	Číslo jednací	Článek	AO	Připomínka	Vyhodnocení
					kraje, která je v současné době provozována Armádou České republiky (vojenský útvar 4128 Líně). Dle dostupných informaci se touto trasou s denní frekvenci obsluhuje mj. značná Část Karlovarského kraje a též se touto oblastí vracejí posádky z heliportu ve FN Plzeň na základnu umístěnou v 3rostoru letiště Plzeň-Líně. Vrtulníky Letecké záchranné služby, Policie ČR se v této oblasti velmi často pohybují v nízkých výškách a vte jsou piloty považovány za rizikovou překážku za všech okolností a zejména při letech za snížené viditelnosti. Podle dostupných studii mohou VTE způsobovat nebezpečnou turbulenci, přičemž bezpečná odstupová vzdálenost se při letu nejspíše pohybuje až ke 2 km u samostatně stojící vte. V případě instalace více VTE v dané lokalitě může být situace pro takový letecký provoz znatelně komplikovanější. Zejména z výše popsaných důvodů považuji za nevhodné, aby byly akcelerační zóny pro větrné elektrárny vymezovány právě v oblastech, které mají primárně rekreační a přírodní charakter, a které představují významnou hodnotu pro obyvatele i návštěvníky regionu a nabízejí obyvatelům Plzeňska úlet u od městského ruchu, možnost odpoutání od industriálního prostředí s možností nerušené relaxace a odpočinku v blízkosti krajského města. Na základě výše uvedeného žádám, aby oblasti širšího okolí vodní nádrže Hracholusky a Konstantinolázeňska nebyly zahrnuty mezi akcelerační zóny pro výstavbu větrných elektráren..	
9347.	Olga Kordová	MMR-46650-2026-81	99czzn 99czzo	AOV90 AOV91	Věc: Připomínka k vymezení akceleračních oblasti pro větrné elektrárny - lokalita - Sudenec, Staré Buky, ČR · AOV90 Studenec je státem navržená akcelerační zóna pro výstavbu větrných elektráren. Zóna zasahuje do Královéhradeckého kraje do katastrálních území Brusnice, Kyje u Hajnice, Starý Rokytník, Střítež u Trutnova, Studenec u Trutnova a Radeč. · AOV91 Staré Buky je státem navržená akcelerační zóna pro výstavbu větrných elektráren v Královéhradeckém kraji. Zóna spadá do Změny č. 2 Územního rozvojového plánu ČR a dotýká se především katastru obcí Staré Buky a Trutnov. · AOV pro celou ČR jsou státem navržené všechny akcelerační zóny pro výstavbu větrných elektráren v ČR. Na základě zveřejněné veřejné vyhlášky č.j. MMR-25750/2026-81 ze dne 14.4.2026 tímto uplatňuji podle § 97 odst. 1 zákona č. 283/2021 Sb., stavební zákon, v platném znění, připomínku k návrhu Změny č. 2 Územního rozvojového plánu, týkající se vymezeni výše specifikovaných akceleračních oblastí. Nesouhlasím s tímto záměrem z následujicich důvodů: I) Zásah do krajinného rázu Navrhované umístěni větrných elektráren představuje významný dlouhodobý zásah do krajinného rázu oblasti a charakteru území (otevřené horizonty), které jsou jednou z hlavních hodnot našeho regionu. Celá oblast Podkrkonoší (AOV90, AOV 91) a celá republika by bylo zamořena Kyklopy, které s krajinotvorbou nesouvisí a nevratně ráz krajiny zničí. 2) Socioekonomické dopady Region Podkrkonoší patří mezi ekonomicky slabší a chudší oblasti. Zachovalá krajina je klíčovým rozvojovým potenciálem. Tuto oblast je třeba chápat jako klidovou zónu pro bydlení, odpočinek a relaxaci občanů v dnešní nadměrně uspěchané době, zatížené hlukem, prachem a vůbec překotným nezdravým jednáním lidi. Záměr povede k významnému snížení atraktivity území pro bydlení, rekreaci a cestovní ruch a dojde k nežádoucímu, dramatickému poklesu hodnoty nemovitostí. 3) Kvalita života a zdraví I při dodrženi zákonných limitů a norem bude docházet k dlouhodobému zatíženi hlukem, vibracemi, vizuálními, světelnými a stroboskopickými efekty, což bude mít negativní vliv na kvalitu života, pohodu bydlení a zdraví mé rodiny. 4) Není potřeba stavět VTE Z hlediska potřeby státu není stavba VTE ekonomicky ani energeticky vhodná. Je třeba mít záložní stálý zdroj, aby nahradil nevyrábějící VTE. VTE je v provozu jen 20 % ročního času. Průběh provozu VTE je nestálý a regulovat velkou sít' větrného parku bude vyžadovat neskutečné velké náklady na udrženi celé sítě v ČR. V Podkrkonoší se plánuje výstavba 50 vte s max. výkonem 4-5 MW. Potřeba betonu 1VTE=4000 m3 betonu. 50 VTE=4000 x 50=200 000 m3 betonu. To stačí na výstavbu	**Akceptováno** Akcelerační oblasti AOV90 Studenec a AOV91 Staré Buky byly vypuštěny.

Poř. č.	Připomínkové místo	Číslo jednací	Článek	AO	Připomínka	Vyhodnocení
					jednoho bloku JE. 5) Ohroženi životního prostředí Rotující lopatky větrných elektráren jsou nebezpečné pro okolní faunu, zejména ptactvo. Infrazvuk může být pro mnoho zvěře nebezpečným. V AOV90 je velké množství srnčí, jeleni i mufloní zvěře, které tudy migruji nebo se pohybují právě pod plánovanými VTE. Pláň v katastru Hajnice je velkým rajonem káňat lesních, puštíka, poštolek, jestřábů aj.dravců. Sníženi počtu a druhů drobného ptactva je nanejvýš reálné. Není dosud vyloučen negativní vliv větrných elektráren na podnebí a klima. 6) Nedostatečné informace Ve zveřejněných dokumentech není dostatečně zohledněn celkový dopad na krajinný ráz a hodnoty území, vliv na kvalitu života, na zdraví obyvatel, na rekreační využití území, a chybí posouzení kumulativních vlivů na životní prostředí. jsem přesvědčena, že návrh není v souladu s principy udržitelného rozvoje, negativně zatíží obyvatele našeho regionu a nenávratně zničí krajinu, faunu i flóru (doposud se např. nikdo nezabýval tolik potřebnými vzrostlými stromy a jejich druhy v naší krajiné). 7) Obchodní smlouvy Doposud nebyly zákonně schváleny AOV a firmy již uzavřely či uzavírají obchodní smlouvy s obcemi i s jednotlivci na výstavbu vte. Firmy maji vÍce informaci než samosprávné orgány a občané... Závěr: Navrhuji zcela zrušit bez náhrady všechny akcelerační zóny v ČR. Pro stabilitu elektrizační soustavy navrhuji urychlenou dostavbu 2 jaderných bloků v JETE a 2 jaderných bloků v JEDU. Po dobu dostavby jaderných bloku (viz výše) navrhuji ponechat v provozu štávající uhelné elektrárny. Jedině tak bude zachována stabilita celé soustavy, jinak se ČR bude vystavovat, po úplném zrušeni uhelných elektráren, častému blackoutu. Nebýt soběstačný ve výrobě elektrické energie, znamená být V bezpečnostním riziku. AŤ SKONČÍ HRA SOLÁRNÍCH A VĚTRNÝCH BARONŮ, FINANČNĚ ZATĚŽUJÍCÍ OBČANY, OBCE, MALÉ PODNIKATELE A POCTIVÉ FIRMY! AŤ ZAČNOU POLITICI POUŽÍVAT SELSKÝ ROZUM A USILUJÍ O VLASTNÍ VÝROBU ELEKRICKÉ ENERGIE (EE) ZAJIŠŤUJÍCÍ V BUDOUCNU SOBĚSTAČNOST VE VÝROBĚ EE A NEZÁVISLOST NA CIZÍCH DODAVATELÍCH A NA NEVÝHODNÝCH REGULATIVECH BRUSELU. CHRAŇME SVOU ZEMI PROTI NESMYSLNÝM ZELENÝM ZÁMĚRŮM DIKTOVANÝM BRUSELEM!	
9348.	Radek Stejskal	MMR-46651-2026-81	99czzg	AOV83	Připomínka k návrhu Změny č. 2 Územního rozvojového plánu Ministerstvo pro místní rozvoj Ministerstvo pro místní rozvoj cmámi odatdna MMR |||||| |||| |||||| || || || || Odbor územního plánování 8003823800 Staroměstské náměstí 6 Ev, C.: E 47_7_14J26SM M_R. Listylpřil.: " Došlo: 28.5.2026 110 00 Praha 1 Čkslo jednací: Věc: Připomínka k návrhu Změny č. 2 ÚRP ' 'm'n°'"p'(jm""" srEjsk al Adresa: l " " v NA V/'SUNi 156 VYpiμ L/ŇUj) 1jj- 12 . 2t'oj i (Spolu)«astněnýpozemekvkatastrálnÍm ú·emí //7/yj?ok4/ /l/ťeaY Katastrální území obce (označeno křížkem) Území dotčené připomínkou: Mělnické Vtelno Radouň Vysoká Libeň ~'-<7 1kxtnřipQmím Podatel nesouhlasí s vymezením akcelerační oblasti AOV83 a žádá, aby tato akceleračnioblast nebyla ve Změně i č· 2 Územmho rozvojoveh o plánu vymezena a aby nebylo vydáno územníopatření AOV83. Odůvodnění uplatněné připomínky Podatel se domnívá, že není nezbytné (a neplyne to ani ze směrnice EU RED III), aby akcelerační oblasti pro VTE (dále jen ,,AOV") byly vymezeny direktivně na celostátní úrovni. je naprosto dostačujícl, když by Změna č. 2 Územního rozvojového plánu (dále jen ,,Změna č. 2") dala obcím povinnost, aby prověřily možnosti vymezení AOV l v územních plánech. Na základě tohoto pokynu by samosprávy znalé místních poměrů po dohodě s občany 1	**Akceptováno částečně.** Akcelerační zóna AOV83 Chorušice byla zmenšena. Akcelerační oblasti byly vymezeny na celostátní úrovni v Z2 ÚRP na základě Zadání Z2 ÚRP schváleného Vládou ČR. Vymezení akceleračních oblastí proběhlo na základě biologického posouzení konkrétních území podle § 11 odst. 3 resp. 4 ZOZE, jehož výsledky spolu s výsledky vyhodnocení vlivů na životní prostředí (SEA, Příloha č. 5 k odůvodnění Z2 ÚRP) byly zapracovány do návrhu Změny č. 2 ÚRP. Oblasti, u nichž autorizované osoby identifikovaly významné negativní nebo kumulativní vlivy, byly ze Z2 ÚRP vyloučeny (odůvodnění Z2 ÚRP, odst. 32). Zpracování VVURÚ odpovídá obsahem i strukturou požadavkům obsaženým v příloze č. 4 stavebního zákona, včetně posouzení kumulativních a synergických vlivů. Ve VVURÚ (včetně SEA) byly posuzovány akcelerační oblastí, nikoliv konkrétní záměry, a podrobnost odpovídá měřítku ÚRP a územních opatření. Vymezení akcelerační oblasti v ÚRP

Poř. č.	Připomínkové místo	Číslo jednací	Článek	AO	Připomínka	Vyhodnocení
					vymezily vhodné lokality pro VTE. Díky tomu by byly zohledněny s potřebnou pečlivosti a v nutné podrobnosti zásahy do veřejných zájmů, které není možné na úrovni Změny č. 2 zhodnotit, neboť to její velké měřítko neumožňuje. 2. Diskriminační vymezení AOV Ve Změně č. 2 ÚRP není dostatečně vysvětleno, proč je třeba vymezit akcelerační oblasti právě tak, jak to činí Změna č. 2, jinými slovy není pochopitelné, proč právě počet AOV, se kterým Změna č. 2 počítá, povede ke splnění klimatických a energetických cltů a proč vymezení jiné oblasti již není zapotřebí nebo proč by klimatické a energetické cíle nemohly být plněny i bez AOV83, když není ke splnění těchto cílů (které ani nejsou ve Změně č. 2 specifikovány) zapotřebí ani o jednu aov vÍce. Lokalita, kde je AOV83 přitom není nijak výjimečná z hlediska potenciálu pro VTE (nebo alespoň není ve Změně č. 2 přesvědčivě popsáno, proč se AOV83 svým větrným potenciálem tak výrazně odlišuje od dalších oblastí, kde AOV vymezeny nebyly). Lze tedy předpokládat, že existují i jiné shodné oblasti, kde však z nejasných důvodů AOV nebyly vymezeny. To považuje podatel za diskriminační. Diskriminovány jsou i samosprávy, na jejichž území jsou AOV vymezeny. Vymezeni AOV totiž představuje jakousi stavební uzávěru, kdy obec nemůže v dotčeném území měnit územní plán podle svých potřeb, ale musí respektovat vymezenou AOV. Vedle toho pak nebudou investoři VTE motivováni, aby s obci uzavřeli férovou plánovací smlouvu a poskytli obci a jejím občanům dostatečné kompenzace za negativní dopady provozu VTE. Záměry VTE povolované v AOV totiž budou protežovány a jejich výstavba výrazně usnadněna. Tato diskriminace přímo ovlivňuje i občany samospráv. 3. Nedostatečné posouzení vlivů Vymezeni AOV s největší pravděpodobností povede k tomu, že záměry VTE v nich umisťované budou upřednostňovány a nedojde už nikdy k řádnému posouzení jejich negativních dopadů na životní prostředí, na zdraví a životy lidí. Proto by mělo být vyhodnocení vlivů Změny č. 2 a územního opatření pro AOV83 extrémně podrobné a kvalitni', prakticky na úrovni EIA. Překážkou pro takové podrobné posouzeníje ale fakt, že je měřítko Územního rozvojového plánu příliš velké a neumožňuje skutečně posoudit dopady vymezení AOV (jiné by to bylo na úrovni územního plánu, resp. v procesu EIA se znalostí konkrétního záměru). Vzhledem k tomu, že na vymezení akceleračních oblasti naváže zrychlené a zjednodušené povolovací řízení před Dopravním a energetickým stavebním úřadem (DESÚ), v rámci kterého bude úřad prakticky pouze ověřovat, zda jsou záměry v souladu s vágními a nicneřlkajlcimi podmínkami územního opatření AOV83. V souladu s těmito obecnými podmínkami ale budou téměř jakékoliv záměry, což znamená, že vlivy VTE realizovaných v AOV83 nebudou nikdy reálně posouzeny. Podatel se domnívá, že je nezbytné, aby všechny vlivy VTE byly skutečně a podrobně posouzeny. Vágní posouzeníZměny č. 2 nebo územního opatření AOV83 je naprosto nedostatečné. Podatel se domnívá, že vadné posouzeni dopadů VTE může mít nejen přímý vliv na jeho zdravivčetně psychické pohody, ale také to může ovlivnit socioekonomický rozvoj obce, ve které žije. Podatel ještě připomíná, že nedošlo ke kumulativnímu zhodnocení vlivů v dÚsledku vymezeni tří AOV v těsné blízkosti (AOV82, AOV83 a AOV84). 4.Zanedbatelné pozitivní vlivy vymezení AO V odůvodnění Změny č. 2 ani územního opatření není možné dohledat vyčíslení přínosu AOV83 pro snížení energetické závislosti anebo sníženi produkce CO,. Ve vyhodnoceni vlivů územního opatřenIAOV83 se ale uvádí k pozitivním vlivům (přínosům) vymezení AOV a realizace VTE: ,,Zanedbatelný až mírně pozitivní vliv k ochraně klimatu uplatnění AO se uplatniv globálním měřítku, tedy/z hlediska přeshraničního působeni." V dokumentaci Změny č. 2 a územního opatření je tedy přiznáno, že přínosy VTE realizovaných v AOV83 budou zanedbatelné, byť chybí konkrétní čísla. V takové situaci není pochopitelné, jak mohl zájem na vymezeni AOV83 převážit nad ostatními konkrétně specifikovanými veřejnými zájmy, které naopak výstavba vte ovlivní výrazně (byť to nekvalitně zpracované vyhodnoceni Změny č. 2 a územního opatření nepřiznává). Dále se ve vyhodnoceni územního opatřeni AOV83 uvádí: ,,Vlivy na ovzduší v době výstavby zanedbatelné	nezakládá právo na výstavbu VTE ani nevylučuje jiné využití území. Při vymezení akceleračních oblastí nelze předjímat konkrétní technické parametry či přesné umístění záměrů OZE. Obavy z negativních vlivů hluku a stroboskopického efektu řeší podmínky stanovené ve všech územních opatřeních pro akcelerační oblasti pro VTE, které ukládají zpracování hlukové studie, studie působení stroboskopického efektu, včetně minimalizace shadow flicker efektu. V případě, že by záměr nesplňoval zákonné hygienické limity (nařízení vlády č. 272/2011 Sb., o ochraně zdraví před nepříznivými účinky hluku a vibrací) a současně podmínky v územním opatření, nemůže být povolen. Jedním z podkladů pro zpracování Z2 ÚRP byl dokument *Akcelerační oblasti, předvýběr ploch k výstavbě VTE, Screening území ČR z hlediska ochrany krajinného rázu* (Roman Bukáček, Simona Vondráčková, 2025). Při vymezování akceleračních oblastí byl krajinný ráz dále prověřován, a to s ohledem na hodnoty území. Vlivy na krajinný ráz pak byly dále vyhodnoceny v rámci VVURÚ, a to jak z hlediska navrhovaného souboru akceleračních oblastí jako celku, tak pro jednotlivá území v kartách akceleračních oblastí, které obsahují i mapy viditelnosti (Příloha SEA). Podmínky v územních opatřeních pak dále omezují barevné řešení doprovodných staveb a rozsah trvalých terénních úprav. Samotný způsob vymezení akceleračních oblastí na základě podkladů (biologická posouzení, mapy citlivosti ptáků vůči výstavbě VTE zpracované ČSO, území významná pro netopýry dle podkladů ČESON, biotopy zvláště chráněných druhů velkých savců a další) a nařízení vlády č. 507/2025 Sb. minimalizuje vliv na složky životního prostředí. Pro všechny akcelerační oblasti jsou současně pořizována územní opatření, která obsahují opatření stanovená na základě biologických posouzení. Tato opatření dále zmírňují negativní vlivy, které nebylo možné vyloučit vymezením akcelerační oblasti. Podmínky v územních opatřeních zahrnují ochranu prvků lokálního ÚSES a všech biokoridorů, ochranu biotopů, ZPF a PUPFL, dále povinnost biologického dozoru, monitoring mortality ptáků a netopýrů, detekční systémy a další podmínky specifické vzhledem ke konkrétní akcelerační oblasti.

Poř. č.	Připomínkové místo	Číslo jednací	Článek	AO	Připomínka	Vyhodnocení
					(prašnost při přesunu zemin, emise ze spalování PHM, sekundární prašnost), v době provozu mírně pozitivní z důvodu náhrady spalovacích zdrojů při výrobě el. energie." Vzhledem k tomu, že se ve vyhodnocení uvádí, že vliv AOV83 na ochranu klimatu bude zanedbatelný, bude logicky zanedbatelný rozsah, ve kterém VTE realizované v AOV83 nahradí spalovací zdroje. Změna č. 2 ani územní opatření tento závěr nevyvrací, neobsahují totiž vyčísleni toho, v jak velkém rozsahu VTE realizované v AOV83 nahradí spalovací zdroje a jaký přesně vliv bude mít tato náhrada na cíle sledované Změnou č. 2, tedy sníženi energetické závislosti ČR a snížení produkce CO_2. je také třeba řádně vyhodnotit, proč těchto cílů nelze dosáhnout jinými způsoby (zvýšení počtu bloků JEDU, popř. JETE, rozvoj vodíkové infrastruktury v souladu s Vodíkovou strategií ČR, větší důraz na rozvoj FVE). Proto ani blíže nespecifikovaná náhrada spalovacích zdrojů není důvod, proč by měl zájem na vymezení AOV83 převážit nad jinými zájmy v území. 5. Výška VTE a rozloha AO Ve Změně č. 2 ani v územním opatření pro AOV83 není vysvětleno, proč byla zvolena právě tato roztoha AO ' a proč má AOV právě tyto konkrétníhranice a proč právě toto vymezenIAOV povede ke splněni cilů Změny č. 2. jinými slovy není vysvětleno, proč nemůže být ao vymezena jiným způsobem tak, aby kupř. byly VTE umisťovány v dostatečné vzdálenosti od zastavěného územia zastavitelných ploch podle územních plánŮ (min 1,5 km) a není porovnáno, zda by toto jiné vymezenIAOV třeba také nevedlo ke splnění cllů Změny č. 2. Podatel se domnívá, že to ale vzhledem k nespecifičnosti cllů Změny č. 2 není ani možné, proto by také vůbec neměla být aov83 vymezena. 6.Hluková zátěž, vibrace a stroboskopický efekt Podatel zásadně nesouhlasí s tím, že Změna č. 2 ani příslušné územní opatření vůbec neřeší negativní dopady hluku. Hluk totiž Změna č. 2 chápe jako normální integrální součást VTE, bez které to prostě nejde a je třeba se s tím smířit. Tento přístup nejlépe demonstruje přirovnání hluku z vte k v podstatě příjemnému ,,šumění lesa", které mohou zaregistrovat jen neurotické osoby. Podatel se proto domnívá, že hlukové vlivy nebyly zhodnoceny a ve skutečnosti to ani není možné bez znalosti konkrétního projektu. Podatel zdůrazňuje, že nepovažuje za dostatečné, aby byla hluková zátěž řešena až v hlukové studii zpracované investorem. Takový přístup není schopný zajistit reálnou ochranu lidského zdraví. Podatel dále nesouhlasí s tím, že vůbec nedošlo k posouzeni vlivů infrazvuku, nIzkofrekvenčniho hluku a vibraci, ačkoliv odborné studie upozorňuji na rizika spojená s těmito doprovodnými jevy provozu VTE. Podatel se domnívá, že nebyl ani řádně zhodnocen vliv vibraci na nemovitosti. Stejně tak nebyl řádně posouzen z hlediska vlivů tzv. stroboskopický efekt, kdy se posouzeni zejména nezaměřilo na obtěžujIcí dopady stroboskopického efektu. 7.Vlivy na krajinný ráz Větrné elektrárny mají zásadní vlivy na krajinný ráz. Ve Vyhodnocení vlivů územního opatření AOV83 se uvádí: nZ analýzy viditelnosti vyplývá, že hodnocené území se vyznačuje vysokou koncentraci kulturně-historických hodnot a zároveň velmi citlivým vztahem ke krajině Kokoř/nska a k ikonické dominantě Bezdězu. V bezprostředním okol/se uplatňuje kostel Nanebevzetí Panny Marie, kostel sv. Jakuba Většího, 3 fara, kaple Nejsvětější Trojice, zámek a historická venkovská zástavba. Ve vzdálenosti do 2 km navazuji kostel sv. Martina, radnice, sokolovna a dalšlobjekty utvářej/clobraz sídla. Vširš/m územldo 5 km a 15 km se pak prosazuje mimořádně bohatý soubor památek, včetně hradu Kokořín, hradu Houska, hradišť, kostelů, tvrzi; zámků a historických areálů. Rozhoduj/cl hodnotou je zde ochrana vnitřní scenérie Kokořínska a nerušených výhledů na Bezděz. Současně je třeba zachovat obraz Mšena a jeho historického jádra v krajině, včetně vazeb na přijezdové komunikace, turistické trasy a další frekventovaná místa, odkud se uplatňují ikonické pohledy na město i na širší krajinný rámec. Bezděz zde nepůsobí jen jako vzdálená dominanta, ale jako jeden z hlavních určujIcích prvků krajinné identity celého prostoru." jak je možné, že všechny tyto vlivy jsou hodnoceny jako zanedbatelné, když přitom VTE budou představovat novou dominantu, která jednoznačně výrazně ovlivni krajinu, to není ve Změně č. 2 ani v územním opatřeni vysvětleno.	

Poř. č.	Připomínkové místo	Číslo jednací	Článek	AO	Připomínka	Vyhodnocení
					Vliv vte na krajinný ráz bude mít ještě další dopady - již napořád bude hodnota krajinného rázu snížena, takže bude možné do území umisťovat i další záměry, které by jinak kvůli ochraně krajinného rázu nebyly přípustné. 8. - Prostor pro individuální připomínky: lze doplnit např. obavy z negativního vlivu vymezení AOV na zvířata, na ekosystémy, na vodní poměry v území, na zemědělský půdní fond, na ekosystémy... OBÁVÁM SE NEGATIVNÍCH VLIVŮ NA VODNÍ POMĚRY V ÚZEMÍ -	
9349.	Eva Stejskalová	MMR-46652-2026-81	99czzg	AOV83	Podatel nesouhlasí s vymezením akcelerační oblasti AOV83 a žádá, aby tato akcelerační oblast nebyla ve Změně č. 2 Územního rozvojového plánu vymezena a aby nebylo vydáno územní opatření AOV83. **Odůvodněni uplatněné připominky.** **1.Direktivní vymezeni AOV** podatel se domnívá, že není nezbytné (a neplyne to ani ze směrnice EU RED III), aby akcelerační oblasti pro VTE (dále jen ,,AOV") byly vymezeny direktivně na celostátní úrovni. je naprosto dostačujIcI, když by Změna č. 2 Územního rozvojového plánu (dále jen ,,Změna č. 2°') dala obcím povinnost, aby prověřily možnosti vymezeni AOV 1 v územních plánech. Na základě tohoto pokynu by samosprávy znalé místních poměrů po dohodě s občany vymezily vhodné lokality pro VTE. Díky tomu by byly zohledněny s potřebnou pečlivostí a v nutné podrobnosti zásahy do veřejných zájmů, které není možné na úrovni Změny č. 2 zhodnotit, neboť to její velké měřítko neumožňuje. **2. Diskriminační vymezeni AOV** Ve Změně č. 2 ÚRP není dostatečně vysvětleno, proč je třeba vymezit akcelerační oblasti právě tak, jak to činí Změna č. 2, jinými slovy není pochopitelné, proč právě počet AOV, se kterým Změna č, 2 počítá, povede ke splnění klimatických a energetických cIlů a proč vymezeni jiné oblasti již není zapotřebí nebo proč by klimatické a energetické cíle nemohly být plněny i bez AOV83, když není ke splněni těchto cIlů (které ani nejsou ve Změně č. 2 specifikovány) zapotřebí ani o jednu AOV vÍce. Lokalita, kde je AOV83 přitom není nijak výjimečná z hlediska potenciálu pro VTE (nebo alespoň není ve Změně č. 2 přesvědčivě popsáno, proč se AOV83 svým větrným potenciálem tak výrazně odlišuje od dalších oblastí, kde AOV vymezeny nebyly). Lze tedy předpokládat, že existujíi jiné shodné oblasti, kde však z nejasných důvodů AOV nebyly vymezeny. To považuje podatel za diskriminační. Diskriminovány jsou i samosprávy, na jejichž území jsou AOV vymezeny. Vymezeni AOV totiž představuje jakousi stavební uzávěru, kdy obec nemůže v dotčeném území měnit územní plán podle svých potřeb, ale musí respektovat vymezenou AOV. Vedle toho pak nebudou investoři VTE motivováni, aby s obci uzavřeli férovou plánovací smlouvu a poskytli obci a jejím občanům dostatečné kompenzace za negativní dopady provozu VTE. Záměry VTE povolované v AOV totiž budou protežovány a jejich výstavba výrazně usnadněna. Tato diskriminace přímo ovlivňuje i občany samospráv. **3. Nedostatečné posouzeni vlivů** Vymezeni AOV s největší pravděpodobností povede k tomu, že záměry VTE v nich umisťované budou upřednostňovány a nedojde už nikdy k řádnému posouzení jejich negativních dopadů na životní prostředí, na zdraví a životy lidi. Proto by mělo být vyhodnoceni vlivů Změny č. 2 a územního opatřeni pro AOV83 extrémně podrobné a kvalitní, prakticky na úrovni EIA. Překážkou pro takové podrobné posouzeni je ale fakt, že je měřítko Územního rozvojového plánu příliš	**Akceptováno částečně.** Akcelerační zóna AOV83 Chorušice byla zmenšena. Akcelerační oblasti byly vymezeny na celostátní úrovni v Z2 ÚRP na základě Zadání Z2 ÚRP schváleného Vládou ČR. Vymezení akceleračních oblastí proběhlo na základě biologického posouzení konkrétních území podle § 11 odst. 3 resp. 4 ZOZE, jehož výsledky spolu s výsledky vyhodnocení vlivů na životní prostředí (SEA, Příloha č. 5 k odůvodnění Z2 ÚRP) byly zapracovány do návrhu Změny č. 2 ÚRP. Oblasti, u nichž autorizované osoby identifikovaly významné negativní nebo kumulativní vlivy, byly ze Z2 ÚRP vyloučeny (odůvodnění Z2 ÚRP, odst. 32). Zpracování VVURÚ odpovídá obsahem i strukturou požadavkům obsaženým v příloze č. 4 stavebního zákona, včetně posouzení kumulativních a synergických vlivů. Ve VVURÚ (včetně SEA) byly posuzovány akcelerační oblastí, nikoliv konkrétní záměry, a podrobnost odpovídá měřítku ÚRP a územních opatření. Vymezení akcelerační oblasti v ÚRP nezakládá právo na výstavbu VTE ani nevylučuje jiné využití území. Při vymezení akceleračních oblastí nelze předjímat konkrétní technické parametry či přesné umístění záměrů OZE. Obavy z negativních vlivů hluku a stroboskopického efektu řeší podmínky stanovené ve všech územních opatřeních pro akcelerační oblasti pro VTE, které ukládají zpracování hlukové studie, studie působení stroboskopického efektu, včetně minimalizace shadow flicker efektu. V případě, že by záměr nesplňoval zákonné hygienické limity (nařízení vlády č. 272/2011 Sb., o ochraně zdraví před nepříznivými účinky hluku a vibrací) a současně podmínky v územním opatření, nemůže být povolen. Jedním z podkladů pro zpracování Z2 ÚRP byl dokument *Akcelerační oblasti, předvýběr ploch k výstavbě VTE, Screening území ČR z hlediska ochrany krajinného rázu* (Roman Bukáček, Simona Vondráčková, 2025). Při vymezování akceleračních oblastí byl krajinný ráz dále prověřován, a to s ohledem na hodnoty území. Vlivy na krajinný ráz pak byly dále vyhodnoceny v rámci VVURÚ, a to jak z hlediska navrhovaného souboru akceleračních oblastí

Poř. č.	Připomínkové místo	Číslo jednací	Článek	AO	Připomínka	Vyhodnocení
					velké a neumožňuje skutečně posoudit dopady vymezení AOV(jiné by to bylo na úrovni územního plánu, resp. v procesu EIA se znalostí konkrétního záměru). Vzhledem k tomu, že na vymezeni akceleračních oblastí naváže zrychlené a zjednodušené povolovací řízeni před Dopravním a energetickým stavebním úřadem (DESÚ), v rámci kterého bude úřad prakticky pouze ověřovat, zda jsou záměry v souladu s vágními a nicnerlkajlmi podmínkami územního opatřeni AOV83. V souladu s těmito obecnými podmínkami ale budou téměř jakékoliv záměry, což znamená, že vlivy VTE realizovaných v AOV83 nebudou nikdy reálně posouzeny. Podatel se domnívá, že je nezbytné, aby všechny vlivy VTE byly skutečně a podrobně posouzeny. Vágní posouzeni Změny č. 2 nebo územního opatřeni AOV83 je naprosto nedostatečné. Podatel se domnívá, že vadné posouzení dopadů VTE může mít nejen přímý vliv na jeho zdraví včetně psychické pohody, ale také to může ovlivnit socioekonomický rozvoj obce, ve které žije. Podatel ještě připomíná, že nedošlo ke kumulativnímu zhodnoceni vlivů v důsledku vymezeni tří AOV v těsné blízkosti (AOV82, AOV83 a AOV84). **4. Zanedbatelné pozitivní vlivy vymezení AO** V odůvodnění Změny č. 2 ani územního opatření není možné dohledat vyčísleni přínosu AOV83 pro sníženi energetické závislosti anebo sníženi produkce CO,. Ve vyhodnnoceni vlivů územního opatřeni AOV83 se ale uvádí k pozitivním vlivům (přínosům) vymezeni AOV a realizace VTE: ,,Zanedbatelný až mírně pozitivní vliv k ochraně klimatu uplatnění AO se uplatní v globálním měřítku, tedy i z hlediska přeshraničního působení" V dokumentaci Změny č. 2 a územního opatřeni je tedy přiznáno, že přínosy VTE realizovaných v AOV83 budou zanedbatelné, byt' chybí konkrétní čísla. V takové situaci není pochopitelné, jak mohl zájem na vymezení AOV83 převážit nad ostatními konkrétně specifikovanými veřejnými zájmy, které naopak výstavba vte ovlivni výrazně (byť to nekvalitně zpracované vyhodnocení Změny Č. 2 a územního opatřeni nepřiznává). Dále se ve vyhodnoceni územního opatřeni AOV83 uvádí: uVliVy na ovzduší v době výstavby zanedbatelné (prašnost při přesunu zemin, emise ze spalováni PHM, sekundární prašnost), v době provozu mírně pozitivní z důvodu náhrady spalovacích zdrojů při výrobě el. energie." Vzhledem k tomu, že se ve vyhodnoceni uvádí, že vliv AOV83 na ochranu klimatu bude zanedbatelný, bude logicky zanedbatelný rozsah, ve kterém VTE realizované v AOV83 nahradí spalovací zdroje. Změna č. 2 ani územní opatření tento závěr nevyvrací, neobsahuji totiž vyčíslení toho, v jak velkém rozsahu VTE realizované v AOV83 nahradí spalovací zdroje a jaký přesně vliv bude mít tato náhrada na cíle sledované Změnou č. 2, tedy snlženi energetické závislosti ČR a sníženi produkce CO2. Je také třeba řádně vyhodnotit, proč těchto cílů nelze dosáhnout jinými způsobí (zvýšeni počtu bloků JEDU, popř. JETE, rozvoj vodíkové infrastruktury v souladu s Vodíkovou strategii ČR, větší důraz na rozvoj FVE). Proto ani blíže nespecifikovaná náhrada spalovacích zdrojů není důvod, proč by měl zájem na vymezení AOV83 převážit nad jinými zájmy v území. **5. Výška VTE a rozloha AO** Ve Změně č. 2 ani v územním opatřeni pro AOV83 není vysvětleno, proč byla zvolena právě tato rozloha AO a proč má AOV právě tyto konkrétní hranice a proč právě toto vymezeni AOV povede ke splněni cílů Změny č. 2. jinými slovy není vysvětleno, proč nemůže být AO vymezena jiným způsobem tak, aby kupř. byly VTE umisťovány v dostatečné vzdálenosti od zastavěného území a zastavitelných ploch podle územních plánů (min 1,5 km) a není porovnáno, zda by toto jiné vymezení AOV třeba také nevedlo ke splněni cilů Změny č. 2. Podatel se domnívá, že to ale vzhledem k nespecifičnosti cílů Změny č. 2 není ani možné, proto by také vůbec neměla být aov83 vymezena. **6.Hluková zátěž, vibrace a stroboskopický efekt**	jako celku, tak pro jednotlivá území v kartách akceleračních oblastí, které obsahují i mapy viditelnosti (Příloha SEA). Podmínky v územních opatřeních pak dále omezují barevné řešení doprovodných staveb a rozsah trvalých terénních úprav. Samotný způsob vymezení akceleračních oblastí na základě podkladů (biologická posouzení, mapy citlivosti ptáků vůči výstavbě VTE zpracované ČSO, území významná pro netopýry dle podkladů ČESON, biotopy zvláště chráněných druhů velkých savců a další) a nařízení vlády č. 507/2025 Sb. minimalizuje vliv na složky životního prostředí. Pro všechny akcelerační oblasti jsou současně pořizována územní opatření, která obsahují opatření stanovená na základě biologických posouzení. Tato opatření dále zmírňují negativní vlivy, které nebylo možné vyloučit vymezením akcelerační oblasti. Podmínky v územních opatřeních zahrnují ochranu prvků lokálního ÚSES a všech biokoridorů, ochranu biotopů, ZPF a PUPFL, dále povinnost biologického dozoru, monitoring mortality ptáků a netopýrů, detekční systémy a další podmínky specifické vzhledem ke konkrétní akcelerační oblasti.

Poř. č.	Připomínkové místo	Číslo jednací	Článek	AO	Připomínka	Vyhodnocení
					Podatel zásadně nesouhlasí s tím, že Změna č. 2 ani příslušné územní opatření vůbec neřeší negativní dopady hluku. Hluk totiž Změna č. 2 chápe jako normální integrální součást VTE, bez které to prostě nejde a je třeba se s tím smířit. Tento přistup nejlépe demonstruje přirovnáni hluku z VTE k v podstatě příjemnému ,,šumění |esa': které mohou zaregistrovat jen neurotické osoby. Podatel se proto domnívá, že hlukové vlivy nebyly zhodnoceny a ve skutečnosti to ani není možné bez znalosti konkrétního projektu. Podatel zdůrazňuje, že nepovažuje za dostatečné, aby byla hluková zátěž řešena až v hlukové studii zpracované investorem. Takový přistup není schopný zajistit reálnou ochranu lidského zdraví. Podatel dále nesouhlasí s tím, že vůbec nedošlo k posouzeni vlivů infrazvuku, nIzkofrekvenčniho hluku a vibraci, ačkoliv odborné studie upozorňují na rizika spojená s těmito doprovodnými jevy provozu VTE. Podatel se domnívá, že nebyl ani řádně zhodnocen vliv vibraci na nemovitosti. Stejně tak nebyl řádně posouzen z hlediska vlivů tzv. stroboskopický efekt, kdy se posouzeni zejména nezaměřilo na obtěžující dopady stroboskopického efektu. **7.Vlivy na krajinný ráz** Větrné elektrárny mají zásadní vlivy na krajinný ráz. Ve Vyhodnoceni vlivů územního opatření AOV83 se uvádí: ,,Z analýzy viditelnosti vyplývá, že hodnocené území se vyznačuje vysokou koncentraci kulturně-historických hodnota zároveň velmi citlivým vztahem ke krajině Kokořínska a k ikonické dominantě Bezdězu. V bezprostředním okolí se uplatňuje kostel Nanebevzetí Panny Marie, kostel Sv. Jakuba Většího, fara, kaple Nejsvětější Trojice, zámek a historická venkovská zástavba. Ve vzdálenosti do 2 km navazuji kostel Sv. Martina, radnice, sokolovna a další objekty utvářej/cl obraz sídla. V širším území do 5 km a 15 km se pak prosazuje mimořádně bohatý soubor památek, včetně hradu Kokořín, hradu Houska, hradišť, kostelů, tvrzí, zámků a historických areálů. Rozhoduj/c/ hodnotou je zde ochrana vnitřníscenérie Kokořínska a nerušených výhledů na Bezděz. Současně je třeba zachovat obraz Mšena a jeho historického jádra v krajině, včetně vazeb na příjezdové komunikace, turistické trasy a další frekventovaná místa, odkud se uplatňuji ikonické pohledy na město i na širší krajinný rámec. Bezděz zde nepůsobí jen jako vzdálená dominanta, ale jako jeden z hlavních určuj/c/ch prvků krajinné identity celého prostoru." Jak je možné, že všechny tyto vlivy jsou hodnoceny jako zanedbatelné, když přitom VTE budou představovat novou dominantu, která jednoznačně výrazně ovlivní krajinu, to není ve Změně Č. 2 ani v územním opatření vysvětleno. Vliv vte na krajinný ráz bude mít ještě další dopady - již napořád bude hodnota krajinného rázu snížena, takže bude možné do území umisťovat i další záměry, které by jinak kvůli ochraně krajinného rázu nebyly přípustné. 8. Další negativní vlivy AOV83: Prostor pro individuální připomínky: lze doplnit např. obavy z negativního vlivu vymezení AOV na zvířata, na ekosystémy, na vodní poměry v území, na zemědělský půdní fond, na ekosystémy... obavy se negativního dopadu na zvěř.	
9350.	Vanická Hana za Jiří Studený, Monika Studená, Michal Saska, Věra Sasková, Petr	MMR-46653-2026-81	99ch 99cza 99czb 99czc 99czd	AOV24 AOV47 AOV48 AOV49 AOV50	Věc: PŘIPOMÍNKY K NÁVRHU ZMĚNY Č. 2 ÚZEMNÍHO ROZVOJOVÉHO PLÁNU ČR (dle § 97 zákon č. 283/2021 Sb., stavební zákon) PŘIPOMÍNKY K VYHODNOCENÍ VLIVŮ NÁVRHU ZMĚNY Č. 2 ÚZEMNÍHO ROZVOJOVÉHO PLÁNU NA UDRŽITELNÝ ROZVOJ ÚZEMÍ PŘIPOMÍNKY K NÁVRHŮM JEDNOTLIVÝCH ÚZEMNÍCH OPATŘENÍ K AKCELERAČNÍM OBLASTEM VYMEZENÝM V NÁVRHU ZMĚNY Č. 2 ÚZEMNÍHO ROZVOJOVÉHO PLÁNU	**Akceptováno částečně.** Akcelerační oblasti AOV47 Bukovec a akcelerační oblast AOV49 Křeč byly vypuštěny. Akcelerační oblast AOV24 Lodhéřov byla zmenšena.

Poř. č.	Připomínkové místo	Číslo jednací	Článek	AO	Připomínka	Vyhodnocení
	Saska, Pavel Civín, Klára Hašková, Jiří Kubů, Lukáš Míka, Marcela Kokšteinová, MUDr. Jana Linhartová, Jiří Kokštein, Petr Civín, Jana Šedinová, Daniela Kubů, František Volák, Viktor Stopka, David Stopka, Romana Stopková, Lucie Stopková, Pavel Stopka, Tomáš Stopka, Hana Mrázová				V souladu s možností uplatnit připomínky k návrhu Změny č. 2 Územního rozvojového plánu ČR (ÚRP ČR) podávám připomínky k vymezení akcelerační oblasti pro rozvoj výroby energie z větrné energie. **III. NÁZEV ZÁMĚRU** **Akcelerační oblasti na území Jihočeského kraje (okresy Jindřichův Hradec a Tábor) a Kraje Vysočina (okres Pelhřimov): AOV24 – Lodhéřov, AOV47 – Bukovec, AOV48 – Chrbonín, AOV49 – Křeč a AOV50 – Obrataň.** **IV. DOTČENÉ ÚZEMÍ** **AOV24 – Lodhéřov** Rozloha plochy 3,9 km2, max. výkon 42 MW, max. počet věží 12, max. výška věží 200 m. Katastrální území: Lodhéřov, Studnice u Lodhéřova a Velký Ratmírov. **AOV47 – Bukovec** Rozloha plochy 11,8 km2, max. výkon 115,5 MW, max. počet věží 33, max. výška věží 250 m. Katastrální území: Březina u Deštné, Bořetín, Dobešov u Černovic, Drunče, Hojovice, Chválkov u Kamenice nad Lipou, Psárov, Tříklasovice a Vlkosovice. **AOV48 – Chrbonín** Rozloha plochy 4,9 km2, max. výkon 45,5 MW, max. počet věží 13 VTE, max. výška věží 250 m. Katastrální území: Hroby, Chrbonín, Kozmice u Chýnova, Mlýny u Choustníku, Radenín a Vlčeves. **AOV49 – Křeč** Rozloha plochy 8,4 km2, max. výkon 84 MW, max. počet věží 24, max. výška věží 200 m. Katastrální území: Bezděčín u Obrataně, Černovice u Tábora, Kozmice u Chýnova, Křeč, Nové Dvory u Pořína, Střítež u Černovic a Sudkův Důl. **AOV50 – Obrataň** Rozloha plochy 6,5 km2, max. výkon 63 MW, max. počet věží 18, max. výška věží 250 m. Katastrální území: Bezděčín u Obrataně, Hrobská Zahrádka, Nové Dvory u Pořína, Obrataň, Pořín a Prasetín. **V. STANOVISKO** **S návrhem Územního opatření k AOV24 – Lodhéřov, AOV47 – Bukovec, AOV48 – Chrbonín, AOV49 – Křeč a AOV50 – Obrataň (UO) zásadně nesouhlasím a požaduji jejich vyřazení ze Změny č. 2 Územního rozvojového plánu ČR, případně jejich zásadní přepracování. Návrh vykazuje závažné nedostatky z hlediska zákonnosti, ochrany životního prostředí, ochrany veřejného zdraví i ochrany práv obyvatel dotčeného území.** Návrh akceleračních oblastí AOV24 – Lodhéřov, AOV47 – Bukovec, AOV48 – Chrbonín, AOV49 – Křeč a AOV50 je v rozporu s principem předběžné opatrnosti, požadavky na ochranu veřejného zdraví, ochranu přírody a krajiny, ochranu vodních zdrojů i se zásadou proporcionality zásahu do území. Současně nebyly dostatečně vyhodnoceny kumulativní a synergické vlivy souběhu akceleračních oblastí AOV47 – Bukovec, AOV48 – Chrbonín, AOV49 – Křeč a AOV50 – Obrataň a zamýšlené stavby větrných elektráren (VTE) při naplnění stanovených limitů (zejména výška a množství). Dokumentace SEA (SEA) a UO v předložené podobě není dostatečně odůvodněná, neobsahuje konkrétní odborné podklady a v řadě oblastí odkládá podstatné posouzení vlivů až do budoucích navazujících řízení. Návrh je proto nepřezkoumatelný a v rozporu s právními předpisy České republiky i Evropské unie. Současně může mít závažné dopady na krajinný ráz, biodiverzitu, vodní poměry, kulturně-historické hodnoty území i kvalitu života obyvatel.	Vymezení akceleračních oblastí proběhlo na základě biologického posouzení konkrétních území podle § 11 odst. 3 resp. 4 ZOZE, jehož výsledky spolu s výsledky vyhodnocení vlivů na životní prostředí (SEA, Příloha č. 5 k odůvodnění Z2 ÚRP) byly zapracovány do návrhu Z2 ÚRP. Návrh Z2 ÚRP a jeho odůvodnění, návrh souvisejících územních opatření a jejich odůvodnění obsahují náležitosti v souladu s příslušnými právními předpisy, včetně správního řádu, stavebního zákona a dalších. Zpracování VVURÚ odpovídá obsahem i strukturou požadavkům obsaženým v příloze č. 4 stavebního zákona, včetně posouzení kumulativních a synergických vlivů, vlivů na krajinný ráz a vlivů na zdraví. Podmínky stanovené v příslušných územních opatřeních limitují rozsah terénních úprav u větrných elektráren na maximální hodnotu ± 5 m. Konkrétní vliv základových konstrukcí na puklinové systémy a kolektory podzemních vod bude předmětem podrobného hydrogeologického posouzení, které bude zpracováno jako součást dokumentace záměru a bude řešeno v rámci navazujícího řízení o povolení záměru dle stavebního zákona. Narušení systému podzemních vod se s ohledem na mělké založení naprosto převažující většiny VTE (do cca 5 m) a malou plochu narušení podloží (cca 20x20m) nepředpokládá. V souvisejících územních opatření jsou stanoveny podmínky, které zajišťují ochranu protierozních opatření, funkčních melioračních zařízení, vodních toků a ploch a rovněž omezující možné terénní úpravy. Vzhledem k charakteru a rozsahu potenciálních záměrů se při naplnění podmínek nepředpokládá realizace v takovém rozsahu, který by mohl významně ovlivnit vodní režim v rámci akceleračních oblastí. Narušení systému podzemních vod se s ohledem na mělké založení převažující většiny VTE (do cca 5 m) a malou plochu narušení podloží (cca 20x20m) rovněž nepředpokládá. V souladu s požadavky vodního zákona se v rámci procesu povolování záměru bude vyjadřovat vodoprávní úřad. Samotný způsob vymezení akceleračních oblastí na základě podkladů (biologická posouzení, mapy citlivosti ptáků vůči výstavbě VTE zpracované ČSO, území významná pro netopýry dle podkladů ČESON, biotopy zvláště chráněných druhů velkých savců a další) a nařízení vlády č. 507/2025 Sb. minimalizuje vliv na složky životního prostředí. Pro všechny akcelerační oblasti jsou současně pořizována územní opatření, která obsahují opatření stanovená na základě biologických posouzení. Tato opatření dále zmírňují negativní vlivy, které nebylo možné vyloučit vymezením akcelerační oblasti. Podmínky v územních opatřeních zahrnují ochranu prvků lokálního ÚSES a všech biokoridorů, ochranu biotopů, ZPF a PUPFL, dále povinnost biologického dozoru, monitoring

Poř. č.	Připomínkové místo	Číslo jednací	Článek	AO	Připomínka	Vyhodnocení
					Požaduji proto především vypuštění akceleračních oblastí AOV24 – Lodhéřov, AOV47 – Bukovec, AOV48 – Chrbonín, AOV49 – Křeč a AOV50 – Obrataň a souvisejícího územního opatření z návrhu Změny č. 2 Územního rozvojového plánu ČR. Pro případ, že tomuto požadavku nebude vyhověno, požaduji zásadní přepracování návrhu, zejména doplnění plného vyhodnocení kumulativních vlivů, ochrany veřejného zdraví, ochrany PUPFL, vlivů na soustavu Natura 2000, chráněné živočichy, krajinný ráz, vodní zdroje a majetková práva obyvatel. Současně žádám, aby všechny připomínky byly řádně a individuálně vypořádány v souladu se zákonem, včetně konkrétního a přezkoumatelného odůvodnění způsobu jejich vypořádání. **VI. PŘIPOMÍNKY K AKCELERAČNÍM OBLASTEM AOV24, AOV47, AOV48, AOV49 a AOV50** **PŘIPOMÍNKY K AKCELERAČNÍ OBLASTI AOV24 – LODHÉŘOV** 1. Nesprávně zjištěný skutkový stav – ochranná pásma vodních zdrojů, rozpor s ochranou vod Dokumentace SEA nesprávně uvádí, že se v území nenacházejí ochranná pásma vodních zdrojů, přestože v území existuje ochranné pásmo evidenčního čísla 00242303 – Pluhův Žďár podzemní S1, S2. Současně není zohledněna závislost obyvatel na individuálních studních. Obec Lodhéřov a zejména místní část Studnice se dlouhodobě potýkají s nedostatkem pitné vody ve studních a s omezeným zásobováním obyvatel pitnou vodou. Dále návrh ignoruje toky, povrchové vody a prameniště v AOV. Nejsou dostatečně stanoveny limity zakládání VTE. Je ignorován vliv výstavby a trvání základů VTE na podzemní vody a místní horninové prostředí. Návrh je v rozporu s § 3 zákona č. 500/2004 Sb., správní řád, a se zákonem č. 254/2001 Sb., vodní zákon. Návrh řešení: Požaduji vypuštění akcelerační oblasti AOV24 – Lodhéřov a souvisejícího územního opatření z návrhu Změny č. 2 Územního rozvojového plánu ČR. 2. Rozpor s ochranou zemědělského půdního fondu (ZPF) Zemědělský půdní fond tvoří přibližně 70 % území AOV24. Dokumentace připouští zábor půd I. třídy ochrany v rozsahu 0,08 ha a II. Třídy ochrany v rozsahu 0,59 ha, přesto vliv označuje pouze za „mírně negativní“. Návrh bagatelizuje rozsah výstavby VTE a její dopady, neřeší nebezpečí eroze půd, a nedostatečně hodnotí možnost poškození meliorací včetně nezjištění jejich rozsahu. Návrh je v rozporu se zákonem č. 334/1992 Sb., o ochraně zemědělského půdního fondu, který stanoví zvýšenou ochranu nejbonitnějších půd. Návrh řešení: Požaduji vypuštění akcelerační oblasti AOV24 – Lodhéřov a souvisejícího územního opatření z návrhu Změny č. 2 Územního rozvojového plánu ČR. 3. Rozpor s ochranou lesa (PUPFL) Pozemky určené k plnění funkcí lesa (PUPFL) tvoří přibližně 30 % území AOV24, tedy téměř třetinu celé oblasti. Dokumentace značně podceňuje a nehodnotí rozsah zásahů spojených s výstavbou VTE a to přístupových komunikací, manipulačních ploch a nutnou související likvidaci a fragmentaci lesních porostů a jejich vliv na migrační prostupnost živočichů.. Návrh je v rozporu se zákonem č. 289/1995 Sb., lesní zákon, a neprokazuje existenci převažujícího veřejného zájmu. Návrh řešení: Požaduji vypuštění akcelerační oblasti AOV24 – Lodhéřov a souvisejícího územního opatření z návrhu Změny č. 2 Územního rozvojového plánu ČR. 4. Nedostatečná ochrana přírody a biodiverzity SEA sama uvádí výskyt citlivých druhů ptáků a netopýrů, například čápa černého, motáka pochopa, motáka pilicha, krkavce velkého nebo netopýra rezavého. Nebyly však dostatečně vyhodnoceny migrační trasy ani možné dopady na CHKO Třeboňsko. Chybí potvrzený výskyt orla mořského a čápa černého. V oblasti nebyl vyhotoven ornitologický výzkum. Posouzení pro SEA trvalo jen 5 měsíců a není proto dostatečné. SEA a UO stanoví zcela nedostatečná opatření na ochranu netopýrů a ptáků. Postup je v rozporu se zákonem č. 114/1992 Sb., o ochraně přírody a krajiny. Návrh řešení: Požaduji vyhotovení celoročního ornitologického a chiropterologického průzkumu, včetně vyhodnocení migračních tras ptáků a netopýrů, kumulativních vlivů a dopadů na CHKO Třeboňsko. Současně požaduji doplnění biologických průzkumů o výskyt zvláště chráněných druhů, zejména orla mořského a čápa černého, a následné nové vyhodnocení vlivů v rámci SEA. Pro případ, že uvedené nedostatky nebudou řádně odstraněny, požaduji vypuštění akcelerační oblasti AOV24 – Lodhéřov a souvisejícího územního opatření z návrhu Změny č. 2 Územního rozvojového plánu ČR. 5. Nedostatečné posouzení vlivů na veřejné zdraví	mortality ptáků a netopýrů, detekční systémy a další podmínky specifické vzhledem ke konkrétní akcelerační oblasti. Ochrana ZPF je řešena v souvisejících územních opatřeních. Podmínkami je zajištěno, že nebudou vznikat neobhospodařovatelné zbytkové zemědělské pozemky ani pozemky bez přístupu k veřejně přístupné pozemní komunikaci. Dále je v nich požadavek na upřednostní nižších tříd ochrany ZPF při realizaci záměrů OZE a je stanovena maximální plocha dlouhodobého nebo trvalého odnětí ZPF pro záměry OZE v celé akcelerační oblasti. Souhlas s odnětím ze ZPF bude vydán v navazujícím řízení dle stavebního zákona. Ochranná pásma letišť a požadavky armády byly vstupním limitem při přípravě návrhu akceleračních oblastí. Bezpečnost leteckého provozu je pak řešena při povolování konkrétního záměru, kdy se vyjadřují Úřad pro civilní letectví, Řízení letového provozu i Armáda ČR a upřesňují umístění či požadavky na denní i noční osvětlení definované v leteckém předpisu L-14. V rámci územního opatření je stanovena konkrétní podmínka. Jedním z podkladů pro zpracování Z2 ÚRP byl dokument Akcelerační oblasti, předvýběr ploch k výstavbě VTE, Screening území ČR z hlediska ochrany krajinného rázu (Roman Bukáček, Simona Vondráčková, 2025). Při vymezování akceleračních oblastí byl krajinný ráz dále prověřován, a to s ohledem na hodnoty území a dálkové pohledy na dominanty. Vlivy na krajinný ráz pak byly dále vyhodnoceny v rámci VVURÚ, a to jak z hlediska navrhovaného souboru akceleračních oblastí jako celku, tak pro jednotlivá území v kartách akceleračních oblastí. Podmínky v územních opatřeních pak dále omezují barevné řešení doprovodných staveb a rozsah trvalých terénních úprav. Návrh Z2 ÚRP byl projednán s obcemi a veřejností v rámci veřejného projednání. Procesy územního plánování, které byly při pořizování Z2 ÚRP respektovány, jsou dlouhodobě nastaveny stavebním zákonem tak, aby byly v souladu s legislativou EU, včetně Aarhuské úmluvy atd. Při vymezení akceleračních oblastí nelze předjímat konkrétní technické parametry či přesné umístění záměrů OZE. Obavy z negativních vlivů hluku a stroboskopického efektu řeší podmínky stanovené ve všech územních opatřeních pro akcelerační oblasti pro VTE, které ukládají zpracování hlukové studie, studie působení stroboskopického efektu, včetně minimalizace shadow flicker efektu. V případě, že by záměr nesplňoval zákonné hygienické limity (nařízení vlády č. 272/2011 Sb., o ochraně zdraví před nepříznivými účinky hluku a vibrací) a současně podmínky v územním opatření, nemůže být povolen.

Poř. č.	Připomínkové místo	Číslo jednací	Článek	AO	Připomínka	Vyhodnocení
					Dokumentace neobsahuje konkrétní akustickou studii ani posouzení infrazvuku, amplitudové modulace, vibrací a stroboskopického efektu a současně nehodnotí celkové zatížení území z hlediska souběhu těchto vlivů. Současně sama připouští riziko obtěžování v okrajové zástavbě Lodhéřova v noční době. Vzhledem k reliéfu kotliny, ve které Lodhéřov leží, existuje riziko odrazů a zesílení akustického tlaku. Návrh je v rozporu se zákonem č. 258/2000 Sb., o ochraně veřejného zdraví, a s nařízením vlády č. 272/2011 Sb. Návrh řešení: Požaduji zpracování detailní akustické studie a plného hodnocení zdravotních rizik (HRA), které posoudí hluk, infrazvuk, amplitudovou modulaci, stroboskopický efekt a kumulativní vlivy větrných elektráren na obyvatele Lodhéřova a okolních sídel, a to včetně noční doby. Současně požaduji vyhodnocení vlivu reliéfu kotliny na šíření hluku, vznik odrazů a možné zesilování akustického tlaku v zastavěném území. Dále požaduji stanovení minimální odstupové vzdálenosti větrných elektráren od obytné a rekreační zástavby v rozsahu nejméně v rozsahu nejméně šestinásobku celkové výšky větrné elektrárny (6× výška VTE), nejméně však vždy 1km. Pro případ, že uvedené vlivy nebudou spolehlivě vyloučeny, požaduji vypuštění akcelerační oblasti AOV24 – Lodhéřov a souvisejícího územního opatření z návrhu Změny č. 2 Územního rozvojového plánu ČR. <u>6. Rizika pro bezpečnost, letectví a IZS</u> V území se nachází jev ÚAP 119 – Zájmové území Ministerstva obrany, který podmiňuje umisťování vysokých staveb dalším posouzením. Do území zasahuje Grid ATZ a ochranné pásmo letiště LKJH Jindřichův Hradec. Dokumentace současně nehodnotí dopady souvislého pásu VTE na zásahy vrtulníků integrovaného záchranného systému v lesním území. Postup je v rozporu se zákonem č. 49/1997 Sb., o civilním letectví, a se zákonem č. 239/2000 Sb., o integrovaném záchranném systému. Návrh řešení: Požaduji doplnění odborného posouzení vlivů akcelerační oblasti AOV24 – Lodhéřov na bezpečnost leteckého provozu, obranu státu a fungování integrovaného záchranného systému, zejména s ohledem na jev ÚAP 119 – Zájmové území Ministerstva obrany, Grid ATZ a ochranné pásmo letiště LKJH Jindřichův Hradec. Současně požaduji vyhodnocení dopadů souvislého pásu větrných elektráren na zásahy vrtulníků IZS, letecké hašení lesních požárů, zdravotnické záchranné služby a policejních vrtulníků, včetně posouzení bezpečnosti letových koridorů a omezení manévrovacích možností v lesním území. Dále požaduji stanoviska Ministerstva obrany, Úřadu pro civilní letectví, Řízení letového provozu ČR a složek IZS k umístění větrných elektráren v daném území. Pro případ, že uvedené bezpečnostní a letecké vlivy nebudou spolehlivě vyloučeny, požaduji vypuštění akcelerační oblasti AOV24 – Lodhéřov a souvisejícího územního opatření z návrhu Změny č. 2 Územního rozvojového plánu ČR. <u>7. Nepřiměřené zásahy do krajinného rázu</u> Dokumentace sama připouští, že VTE budou novými výškovými dominantami viditelnými na velké vzdálenosti. Dotčeno může být působení kulturně-historických dominant, zejména zámku Červená Lhota a městské památkové rezervace Jindřichův Hradec, včetně významných pohledových vazeb. Chybí vizualizace dálkových pohledů a konkrétní hodnocení dopadů na kulturní a duchovní hodnoty území. Návrh je v rozporu s § 12 zákona č. 114/1992 Sb., o ochraně přírody a krajiny. Návrh řešení: Požaduji doplnění podrobného hodnocení krajinného rázu, vizualizace dálkových pohledů a vizuálních dopadů větrných elektráren na kulturně-historické dominanty území, zejména zámek Červená Lhota, městskou památkovou rezervaci Jindřichův Hradec a související pohledové osy a krajinné horizonty. Současně požaduji zpracování vizualizací z významných vyhlídkových míst, památkově chráněných území a dálkových pohledů, včetně vyhodnocení kumulativních vizuálních dopadů s dalšími záměry větrných elektráren v širším území. Dále požaduji posouzení souladu návrhu s ochranou kulturní krajiny a charakteru historického krajinného rázu podle § 12 zákona č. 114/1992 Sb., o ochraně přírody a krajiny. Pro případ, že významné negativní dopady na krajinný ráz a kulturně-historické hodnoty území nebudou spolehlivě vyloučeny, požaduji vypuštění akcelerační oblasti AOV24 – Lodhéřov a souvisejícího územního opatření z návrhu Změny č. 2 Územního rozvojového plánu ČR. <u>8. Podlimitní AOV</u> Akcelerační oblast AOV24 Lodhéřov vykazuje dle podkladů předpokládaný instalovaný výkon pouze cca 42 MW, čímž nesplňuje limit „nad 50 MW“ stanovený v odůvodnění Změny č. 2 ÚRP pro vymezování akceleračních oblastí celostátního významu. Vymezení AOV24 je proto v rozporu s vlastním odůvodněním pořizovatele a postrádá zákonnou i věcnou konzistenci. Návrh řešení: Požaduji vypuštění akcelerační	Posouzení kumulativních vlivů na životní prostředí a veřejné zdraví proběhlo v rámci VVURÚ na úrovni koncepce, a to jak pro každou akcelerační oblast individuálně (karty AO, příloha č. 2 SEA), tak pro Změnu č. 2 ÚRP jako celek.

Poř. č.	Připomínkové místo	Číslo jednací	Článek	AO	Připomínka	Vyhodnocení
					oblasti AOV24 – Lodhéřov a souvisejícího územního opatření z návrhu Změny č. 2 Územního rozvojového plánu ČR. 9. Nesouhlas obce a veřejnosti Dotčená obec přijala nesouhlasné usnesení s vymezením akcelerační oblasti. Současně byla podána petice proti AOV24 s podpisy většiny místních občanů. Návrh je tak v rozporu s principem samosprávy a požadavky Aarhuské úmluvy. Návrh řešení: Požaduji vypuštění akcelerační oblasti AOV24 – Lodhéřov a souvisejícího územního opatření z návrhu Změny č. 2 Územního rozvojového plánu ČR. **PŘIPOMÍNKY K AKCELERAČNÍ OBLASTI AOV47 – BUKOVEC** 10. Nesprávně zjištěný skutkový stav – ochranná pásma vodních zdrojů, rozpor s ochranou vod Dokumentace SEA nesprávně uvádí, že se v území nenacházejí ochranná pásma vodních zdrojů, přestože v území existují ochranná pásma evidenčního čísla 00299703 – Drunče, Březina (vrt S01) a 00323810 – Hojovice (studna S). Současně nejsou zohledněny další využívané zdroje pitné vody v Psárově a Bořetíně (zejména stávající obecní vrt o hloubce 50m a vodojem, oboje ve vzdálenosti do 300m od hranice AOV47, dtto plánovaný obecní vrt a přívod k vodojemu) ani závislost obyvatel na individuálních studních. Dále návrh ignoruje toky, povrchové vody a prameniště v AOV. Nejsou dostatečně stanoveny limity zakládání VTE. Je ignorován vliv výstavby a trvání základů VTE na podzemní vody a místní horninové prostředí. Není zjištěn rozsah poddolovaných oblastí. Návrh je v rozporu s § 3 zákona č. 500/2004 Sb., správní řád, a se zákonem č. 254/2001 Sb., vodní zákon. Návrh řešení: Požaduji vypuštění akcelerační oblasti AOV47 – Bukovec a souvisejícího územního opatření z návrhu Změny č. 2 Územního rozvojového plánu ČR. 11. Rozpor s ochranou zemědělského půdního fondu (ZPF) Zemědělský půdní fond tvoří přibližně 48,32 % území AOV47. Dokumentace připouští zábor půd I. třídy ochrany v rozsahu 2,31 ha a II. Třídy ochrany v rozsahu 0,10 ha, přesto vliv označuje pouze za „mírně negativní“. Návrh bagatelizuje rozsah výstavby VTE a její dopady, neřeší nebezpečí eroze půd, a nedostatečně hodnotí možnost poškození meliorací včetně nezjištění jejich rozsahu. Návrh je v rozporu se zákonem č. 334/1992 Sb., o ochraně zemědělského půdního fondu, který stanoví zvýšenou ochranu nejbonitnějších půd. Návrh řešení: Požaduji vypuštění akcelerační oblasti AOV47 – Bukovec a souvisejícího územního opatření z návrhu Změny č. 2 Územního rozvojového plánu ČR. 12. Rozpor s ochranou lesa (PUPFL) Pozemky určené k plnění funkcí lesa (PUPFL) tvoří přibližně 51,58 % území AOV47, tedy více než polovinu celé oblasti. Dokumentace značně podceňuje, resp. ignoruje a nehodnotí rozsah zásahů spojených s výstavbou VTE a to přístupových komunikací, manipulačních ploch a související nutnou likvidaci a fragmentaci lesních porostů a jejich vliv na migrační prostupnost živočichů. Návrh je v rozporu se zákonem č. 289/1995 Sb., lesní zákon, a neprokazuje existenci převažujícího veřejného zájmu. Návrh řešení: Požaduji vypuštění akcelerační oblasti AOV47 – Bukovec a souvisejícího územního opatření z návrhu Změny č. 2 Územního rozvojového plánu ČR. 13. Nedostatečná ochrana přírody a biodiverzity V blízkém okolí AOV 47 se nachází řada chráněných oblastí, dokumentace nezmiňuje PP Huťský potok (vzdálenost cca 2.000 m, ochranné pásmo 330 ha), dále cenných mokřadů a pramenišť, dále významný biotop u rybníka Táta poblíž hranice AOV. SEA sama uvádí výskyt citlivých druhů ptáků a netopýrů, například motáka pilicha, datla černého nebo netopýra rezavého, a dalších druhů netopýrů, neuvádí však, že tyto výskyty jsou významné v samotné AOV, nejen v jejím blízkém okolí. Nálezy netopýrů dle ČESON jsou dle jeho evidence přímo v AOV47 (Bořetín) a dále v blízkém okolí (Předboř, Choustník, Dobešov u Černovic, Lidmaň, Těmice). Nebyly dostatečně vyhodnoceny migrační trasy ani možné dopady na EVL Chýnovské jeskyně (CZ0314634) v rámci soustavy Natura 2000. Středem celého území prochází migrační koridory zvláště chráněných druhů velkých savců a lokální biokoridory a biocentra, viz územní plány všech obcí v AOV. Dokumentace zcela podceňuje dopady výstavby na tuto skutečnost. SEA a UO stanoví zcela nedostatečná opatření na ochranu netopýrů a ptáků. Výstavba 33 VTE povede k naprosté devastaci celého území ohledně dopravy obrovských dílů stavby, betonu, vybudování dostatečných přístupových komunikací na zalesněný střed celé AOV 47. Chybí potvrzený výskyt orla mořského, sokola stěhovavého, luňáka červeného, ledňáčka říčního, čápa černého. V oblasti nebyl vyhotoven ornitologický výzkum. Zásadním	

Poř. č.	Připomínkové místo	Číslo jednací	Článek	AO	Připomínka	Vyhodnocení
					způsobem budou narušeny migrační koridory velkých savců a lokální biokoridory a biocentra. Vyskytují se chráněné druhy vachta trojlistá, prstnatec májový, skokan skřehotavý, kuňka obecná. Není dostatečná ochrana mokřadů (v UO bez ochranného pásma). V SEA je nedostatečně zjištěn rozsah mimolesní zeleně a je stanovena jeho nedostatečná ochrana. Provedeno vadné vyhodnocení vlivu na klima ze strany výstavby a provozu VTE. Posouzení pro SEA trvalo jen 5 měsíců a není proto dostatečné. Postup je v rozporu se zákonem č. 114/1992 Sb., o ochraně přírody a krajiny, a s mezinárodní dohodou EUROBATS. Návrh řešení: Požaduji vyhotovení celoročního ornitologického a chiropterologického průzkumu v rozsahu odpovídajícím metodikám Agentury ochrany přírody a krajiny ČR a doporučením dohody EUROBATS, a to minimálně po dobu jednoho celého biologického cyklu. Současně požaduji doplnění biologického hodnocení o výskyt a migrační trasy zvláště chráněných druhů, zejména orla mořského a čápa černého, včetně vyhodnocení hnízdních, potravních a migračních vazeb v širším území. Dále požaduji úplné posouzení vlivů na EVL Chýnovské jeskyně (CZ0314634) a soustavu Natura 2000, včetně kumulativních vlivů více akceleračních oblastí a vyhodnocení rizik mortality ptáků a netopýrů. Pro případ, že uvedené vlivy na biodiverzitu a zvláště chráněné druhy nebudou spolehlivě vyloučeny, požaduji vypuštění akcelerační oblasti AOV47 – Bukovec a souvisejícího územního opatření z návrhu Změny č. 2 Územního rozvojového plánu ČR. <u>14. Nedostatečné posouzení vlivů na veřejné zdraví</u> Dokumentace neobsahuje konkrétní akustickou studii ani posouzení vibrací, infrazvuku, amplitudové modulace a stroboskopického efektu, v tomto směru je zcela bez odůvodnění a současně nehodnotí celkové zatížení území z hlediska souběhu těchto vlivů. Dokumentace uvádí, že se předpokládá ve vzdálenosti 500m hluková hladina 37dB na 1 VTE, přičemž toto tvrzení není podloženo žádnou studií (takto vysoké a rozměrné VTE se v ČR ani nenacházejí) ani bližším zdůvodněním a nebere vůbec v úvahu kumulaci více zdrojů hluku – více VTE a ani sílu větru a specifický způsob měření u VTE. Současně sama připouští, že některé obytné objekty se nacházejí ve vzdálenostech kratších než 500 m od hranice AOV47. Řada obytných objektů se způsobem využití rodinný dům je blíže než 500 m k hranici AOV 47, jde konkrétně o tyto obytné objekty v: k.ú. Bořetín , k.ú. Dobešov (Cihelny) , k.ú. Vlkosovice , k.ú. Drunče , k.ú. Březina u JH , k.ú. Tříklasovice , k.ú. Psárov , k.ú. Hojovice , k.ú. Chválkov u KnL. , Rutov . Návrh je v rozporu se zákonem č. 258/2000 Sb., o ochraně veřejného zdraví, a s nařízením vlády č. 272/2011 Sb. Sama vzdálenost 500m je z hlediska ochrany veřejného zdraví naprosto nedostatečná. Samotná výstavba ále velmi výrazným způsobem zatíží hlukem, prašností, blokováním dopravy celé území, jedná se o tisíce m3 betonu apod. Návrh řešení: Požaduji zpracování detailní akustické studie a plného hodnocení zdravotních rizik (HRA), které posoudí hluk, infrazvuk, amplitudovou modulaci, stroboskopický efekt a kumulativní vlivy větrných elektráren na obyvatele, a to včetně noční doby. Současně požaduji vyhodnocení vlivu reliéfu kotliny na šíření hluku, vznik odrazů a možné zesilování akustického tlaku v zastavěném území. Dále požaduji stanovení minimální odstupové vzdálenosti větrných elektráren od obytné a rekreační zástavby v rozsahu nejméně šestinásobku celkové výšky větrné elektrárny (6× výška VTE), nejméně však vždy 1km. Pro případ, že uvedené vlivy nebudou spolehlivě vyloučeny, požaduji vypuštění akcelerační oblasti AOV47 – Bukovec a souvisejícího územního opatření z návrhu Změny č. 2 Územního rozvojového plánu ČR. <u>15. Nepřiměřené zásahy do krajinného rázu</u> Dokumentace sama připouští, že VTE budou novými výškovými dominantami viditelnými na velké vzdálenosti a připouští negativní vliv na krajinný ráz, byť naprosto neadekvátně vyhodnocený. Sama připouští, že dotčeno může být působení kulturně-historických dominant, zejména hradu Choustník, hradu Kámen a zámku Červená Lhota, významné kostely, památník v Mnichu, sakrální stavby a výletní místa, včetně významných pohledových vazeb, mnohé z nich jsou navíc do 1000m vzdáleny od hranice AOV47 a to zejména archeologické a kulturní památky v Mnichu, Hojovicích, Bořetíně (Mostkova kaplička na hranicích AOV47) a Drunči (např. slovanské pohřebiště na hranicích AOV47). Navrhovaná opatření v dokumentaci na zmírnění negativního vlivu jsou zcela nesmyslná a nedostatečná (zachování údajných pohledových os, barva doprovodných staveb VTE, „hnízda“ VTE) a odporují i ostatním částem dokumentace (odstupové vzdálenosti mezi VTE, přípustná hustota VTE v AOV). Např. Hrad Choustník a stejnojmenný kopec je viditelný prakticky odevšad. Žádné pohledové osy ani zbarvení věží zničení krajinného rázu neodvrátí. Plánované stavby VTE jsou při svém plánovaném množství (cca 88 věží ve všech 4 AOV47-50	

Poř. č.	Připomínkové místo	Číslo jednací	Článek	AO	Připomínka	Vyhodnocení
					) a při limitní výšce 250m tak gigantické (chladicí věže JETE mají 155 m), že při běžném převýšení zdejších kopců nad zdejší mírně zvlněnou krajinu cca 100- 150m ji naprosto pohledově ovládnou, obzvlášť budou-li stát na nejvyšších bodech plánovaných AOV (což je pro investory žádoucí). Dokumentace nehodnotí kumulovaný vliv všech 4 AOV47-50, chybí vizualizace dálkových pohledů a konkrétní hodnocení dopadů na kulturní a duchovní hodnoty území. Omezení výšky VTE na 250m a prezentace tohoto omezení jako zmírňujícího opatření dle SEA a UO, přičemž právě tato výška je základní příčinou zničení místního krajinného rázu, je absurdní. Návrh je v naprostém rozporu s § 12 zákona č. 114/1992 Sb., o ochraně přírody a krajiny a dopad na krajinný ráz je silně negativní. Návrh řešení: Navrhuji doplnění podrobného hodnocení krajinného rázu, vizualizace dálkových pohledů a kumulativních vizuálních dopadů větrných elektráren v širším území, a to zejména ve vztahu k hradu Choustník, hradu Kámen, zámku Červená Lhota a dalším kulturně-historickým dominantám. Dále navrhuji zpracování realistických vizualizací z významných vyhlídkových míst, obcí, kulturních památek a krajinných horizontů, včetně posouzení souběhu akceleračních oblastí AOV47– AOV50. Současně navrhuji vyhodnocení vlivů na charakter historické kulturní krajiny, dálkové pohledové osy a krajinné dominanty podle § 12 zákona č. 114/1992 Sb., o ochraně přírody a krajiny. Pro případ, že významné negativní dopady na krajinný ráz a kulturně-historické hodnoty území nebudou spolehlivě vyloučeny, navrhuji vypuštění akcelerační oblasti AOV47 – Bukovec a souvisejícího územního opatření z návrhu Změny č. 2 Územního rozvojového plánu ČR. **PŘIPOMÍNKY K AKCELERAČNÍ OBLASTI AOV48 – CHRBONÍN** 16. Nesprávný skutkový stav – vodní zdroje a hydrogeologické poměry Dokumentace SEA nesprávně uvádí, že se v území nenacházejí ochranná pásma vodních zdrojů, přestože v území existují ochranná pásma evidenčních čísel 00306203 – Chrbonín studny 1, 2, 00222503 – Terezín studny S1, S2, S3 a 00444603 – Radenín studny S1, S2, S3. Současně však vůbec nezohledňuje obecní a individuální studny v lokalitách Vlčeves a Lišky, které slouží k zásobování obyvatel pitnou vodou. Dále návrh ignoruje toky, povrchové vody a prameniště v AOV. Nejsou dostatečně stanoveny limity zakládání VTE. Je ignorován vliv výstavby a trvání základů VTE na podzemní vody a místní horninové prostředí. Návrh je v rozporu s § 3 zákona č. 500/2004 Sb., správní řád, a se zákonem č. 254/2001 Sb., vodní zákon. Návrh řešení: Požaduji vypuštění akcelerační oblasti AOV48 – Chrbonín a souvisejícího územního opatření z návrhu Změny č. 2 Územního rozvojového plánu ČR. 17. Rozpor s ochranou zemědělského půdního fondu (ZPF) Zemědělský půdní fond tvoří přibližně 52 % území AOV48. Dokumentace připouští zábor půd I. třídy ochrany v rozsahu 0,81 ha a II. Třídy ochrany v rozsahu 0,11 ha, přesto vliv označuje pouze za „mírně negativní“. Návrh bagatelizuje rozsah výstavby VTE a její dopady, neřeší nebezpečí eroze půd, a nedostatečně hodnotí možnost poškození meliorací včetně nezjištění jejich rozsahu. Návrh je v rozporu se zákonem č. 334/1992 Sb., o ochraně zemědělského půdního fondu, který stanoví zvýšenou ochranu nejbonitnějších půd. Návrh řešení: Požaduji vypuštění akcelerační oblasti AOV48 – Chrbonín a souvisejícího územního opatření z návrhu Změny č. 2 Územního rozvojového plánu ČR. 18. Rozpor s ochranou lesa (PUPFL) Pozemky určené k plnění funkcí lesa (PUPFL) tvoří přibližně 48 % území AOV48. Dokumentace značně podceňuje, resp. ignoruje a nehodnotí rozsah zásahů spojených s výstavbou VTE a to přístupových komunikací, manipulačních ploch a související nutnou likvidaci a fragmentaci lesních porostů a jejich vliv na migrační prostupnost živočichů. Návrh je v rozporu se zákonem č. 289/1995 Sb., lesní zákon, a neprokazuje existenci převažujícího veřejného zájmu. Návrh řešení: Požaduji vypuštění akcelerační oblasti AOV48 – Chrbonín a souvisejícího územního opatření z návrhu Změny č. 2 Územního rozvojového plánu ČR. 19. Nedostatečná ochrana přírody a biodiverzity SEA sama uvádí výskyt citlivých druhů ptáků, například luňáka červeného, káně lesní, sluka lesní, křepelka polní, hýl rudý. Biologické hodnocení neobsahuje vliv na hnízdiště orla mořského ve Mlýnech. A dále dokumentace uvádí výskyt netopýrů, např. netopýr rezavý, stromový, parkový a nejmenší. Nebyly však dostatečně vyhodnoceny migrační trasy a vazby na významné zimoviště EVL Chýnovská jeskyně (CZ0314634) v rámci Natura 2000. V blízkém okolí AOV se nachází řada chráněných oblastí, které dokumentace nezmiňuje, dále cenných mokřadů a pramenišť. Územím prochází migrační koridory zvláště	

Poř. č.	Připomínkové místo	Číslo jednací	Článek	AO	Připomínka	Vyhodnocení
					chráněných druhů velkých savců a lokální biokoridory a biocentra, viz územní plán obce. Dokumentace zcela podceňuje dopady výstavby na tuto skutečnost. SEA a UO stanoví zcela nedostatečná opatření na ochranu netopýrů a ptáků. Výstavba všech v ÚO připuštěných VTE povede k naprosté devastaci celého území ohledně dopravy obrovských dílů stavby, betonu, vybudování dostatečných přístupových komunikací. V oblasti nebyl vyhotoven ornitologický výzkum. Zásadním způsobem budou narušeny migrační koridory velkých savců a lokální biokoridory a biocentra. Vyskytují se chráněné druhy rostlin a živočichů neuvedené v SEA. Není dostatečná ochrana mokřadů (v UO bez ochranného pásma). V SEA je nedostatečně zjištěn rozsah mimolesní zeleně a je stanovena jeho nedostatečná ochrana. Provedeno vadné vyhodnocení vlivu na klima ze strany výstavby a provozu VTE. Návrh je v rozporu se zákonem č. 114/1992 Sb., o ochraně přírody a krajiny, s § 45i téhož zákona a s dohodou EUROBATS. Návrh řešení: Požaduji vyhotovení celoročního ornitologického a chiropterologického průzkumu v rozsahu odpovídajícím metodikám Agentury ochrany přírody a krajiny ČR a doporučením dohody EUROBATS, a to minimálně po dobu jednoho celého biologického cyklu. Současně požaduji doplnění biologického hodnocení o výskyt a migrační trasy zvláště chráněných druhů, zejména orla mořského a čápa černého, včetně vyhodnocení hnízdních, potravních a migračních vazeb v širším území. Dále požaduji úplné posouzení vlivů na EVL Chýnovské jeskyně (CZ0314634) a soustavu Natura 2000, včetně kumulativních vlivů více akceleračních oblastí a vyhodnocení rizik mortality ptáků a netopýrů. Pro případ, že uvedené vlivy na biodiverzitu a zvláště chráněné druhy nebudou spolehlivě vyloučeny, požaduji vypuštění akcelerační oblasti AOV48 – Chrbonín a souvisejícího územního opatření z návrhu Změny č. 2 Územního rozvojového plánu ČR. <u>20. Nepřiměřené zásahy do krajinného rázu</u> Dokumentace sama připouští, že VTE budou novými dominantami viditelnými na velké vzdálenosti a mohou narušit pohledové vazby na zámek Radenín, hrobku Latourů a kostel sv. Markéty, dále Sudkův Důl s tvrzí, hrad Choustník a hrad Kámen a výrazné horizonty Blaníku a Svidníku. Současně nejsou dostatečně vyhodnoceny dopady na poutní místo Svatá Anna, krajinné oblasti Pacovsko a Táborsko Soběslavsko ani na pohledové horizonty Josafatského údolí. Návrh je v rozporu s § 12 zákona č. 114/1992 Sb., o ochraně přírody a krajiny. Návrh řešení: Navrhuji doplnění podrobného hodnocení krajinného rázu, dálkových pohledů a kumulativních vizuálních dopadů větrných elektráren v širším území, zejména ve vztahu k zámku Radenín, hrobce Latourů, kostelu sv. Markéty, tvrzi Sudkův Důl, hradu Choustník, hradu Kámen a významným krajinným horizontům Blaníku a Svidníku. Dále navrhuji zpracování realistických vizualizací z obcí, vyhlídkových míst, kulturních památek a pohledových os, včetně vyhodnocení souběhu akceleračních oblastí AOV47–AOV50 a jejich společného vlivu na charakter historické kulturní krajiny. Současně navrhuji doplnění posouzení vlivů na poutní místo Svatá Anna, krajinné oblasti Pacovsko a Táborsko-Soběslavsko a pohledové horizonty Josafatského údolí podle § 12 zákona č. 114/1992 Sb., o ochraně přírody a krajiny. Pro případ, že významné negativní dopady na krajinný ráz a kulturně-historické hodnoty území nebudou spolehlivě vyloučeny, navrhuji vypuštění akcelerační oblasti AOV48 – Chrbonín a souvisejícího územního opatření z návrhu Změny č. 2 Územního rozvojového plánu ČR. <u>21. Podlimitní AOV</u> Akcelerační oblast AOV48 Chrbonín vykazuje dle podkladů předpokládaný instalovaný výkon pouze cca 45,5 MW, čímž nesplňuje limit „nad 50 MW“ stanovený v odůvodnění Změny č. 2 ÚRP pro vymezování akceleračních oblastí celostátního významu. Vymezení AOV48 je proto v rozporu s vlastním odůvodněním pořizovatele a postrádá zákonnou i věcnou konzistenci. Návrh řešení: Požaduji vypuštění akcelerační oblasti AOV48 – Chrbonín a souvisejícího územního opatření z návrhu Změny č. 2 Územního rozvojového plánu ČR. <u>22. Chráněný receptor – Dětský domov Radenín</u> V bezprostřední blízkosti hranice akcelerační oblasti AOV48 – Chrbonín, přibližně ve vzdálenosti 500 m, se nachází Dětský domov Radenín, který představuje chráněný receptor ve smyslu nařízení vlády č. 272/2011 Sb., o ochraně zdraví před nepříznivými účinky hluku a vibrací. Jedná se o zařízení určené pro děti a mladistvé, tedy zvlášť citlivou skupinu obyvatelstva, u níž je nutné posuzovat zdravotní dopady s maximální mírou opatrnosti. Dokumentace SEA neobsahuje konkrétní posouzení vlivů na tento chráněný receptor, zejména z hlediska hluku, infrazvuku, vibrací, amplitudové modulace a stroboskopického efektu (flicker efektu). V navazujících řízeních EIA proto musí být zpracováno plné hodnocení zdravotních rizik (HRA – Health Risk Assessment) a detailní akustické posouzení, které prokáže, že provozem větrných elektráren	

Poř. č.	Připomínkové místo	Číslo jednací	Článek	AO	Připomínka	Vyhodnocení
					nedojde k nepříznivému ovlivnění zdraví a kvality života dětí umístěných v zařízení. Návrh řešení: Požaduji vypuštění akcelerační oblasti AOV48 – Chrbonín a souvisejícího územního opatření z návrhu Změny č. 2 Územního rozvojového plánu ČR. **PŘIPOMÍNKY K AKCELERAČNÍ OBLASTI AOV49 – KŘEČ** 23. Nesprávný skutkový stav – vodní zdroje a hydrogeologické poměry Dokumentace SEA nesprávně tvrdí, že se v území nenacházejí ochranná pásma vodních zdrojů, a z toho dovozuje zanedbatelné vlivy na vody. Současně však vůbec nezohledňuje obecní a individuální studny v lokalitách Křeč, Kozmice – Za Petrovým, Černovice – V Padělkách, Vlčeves – Lišky a Svatá Anna, které slouží k zásobování obyvatel pitnou vodou. Dále návrh ignoruje toky, povrchové vody a prameniště v AOV. Nejsou dostatečně stanoveny limity zakládání VTE. Je ignorován vliv výstavby a trvání základů VTE na podzemní vody a místní horninové prostředí. Návrh je v rozporu s § 3 zákona č. 500/2004 Sb., správní řád, a se zákonem č. 254/2001 Sb., vodní zákon. Návrh řešení: Požaduji vypuštění akcelerační oblasti AOV49 – Křeč a souvisejícího územního opatření z návrhu Změny č. 2 Územního rozvojového plánu ČR. 24. Rozpor s ochranou zemědělského půdního fondu (ZPF) Zemědělský půdní fond tvoří přibližně 78 % území AOV49. Dokumentace připouští zábor půd I. třídy ochrany v rozsahu 2,45 ha a II. Třídy ochrany v rozsahu 0,27 ha, přesto vliv označuje pouze za „mírně negativní“. Návrh bagatelizuje rozsah výstavby VTE a její dopady, neřeší nebezpečí eroze půd, a nedostatečně hodnotí možnost poškození meliorací včetně nezjištění jejich rozsahu. Návrh je v rozporu se zákonem č. 334/1992 Sb., o ochraně zemědělského půdního fondu, který stanoví zvýšenou ochranu nejbonitnějších půd. Návrh řešení: Požaduji vypuštění akcelerační oblasti AOV49 – Křeč a souvisejícího územního opatření z návrhu Změny č. 2 Územního rozvojového plánu ČR. 25. Rozpor s ochranou lesa (PUPFL) Pozemky určené k plnění funkcí lesa (PUPFL) tvoří přibližně 22 % území AOV49. Dokumentace značně podceňuje, resp. ignoruje a nehodnotí rozsah zásahů spojených s výstavbou VTE a to přístupových komunikací, manipulačních ploch a související nutnou likvidaci a fragmentaci lesních porostů a jejich vliv na migrační prostupnost živočichů. Návrh je v rozporu se zákonem č. 289/1995 Sb., lesní zákon, a neprokazuje existenci převažujícího veřejného zájmu. Návrh řešení: Požaduji vypuštění akcelerační oblasti AOV49 – Křeč a souvisejícího územního opatření z návrhu Změny č. 2 Územního rozvojového plánu ČR. 26. Nedostatečná ochrana přírody a biodiverzity SEA sama uvádí výskyt citlivých druhů ptáků a netopýrů, například krkavce velkého, motáka pochopa, čápa černého či netopýra rezavého. Biologické hodnocení neobsahuje vliv na hnízdiště orla mořského ve Mlýnech. Nebyly však dostatečně vyhodnoceny migrační trasy ani vazby na EVL Chýnovská jeskyně (CZ0314634) v rámci Natura 2000. V blízkém okolí AOV se nachází řada chráněných oblastí, které dokumentace nezmiňuje, dále cenných mokřadů a pramenišť. Územím prochází migrační koridory zvláště chráněných druhů velkých savců a lokální biokoridory a biocentra, viz územní plán obce. Dokumentace zcela podceňuje dopady výstavby na tuto skutečnost. SEA a UO stanoví zcela nedostatečná opatření na ochranu netopýrů a ptáků. Výstavba všech UO připouštěných VTE povede k naprosté devastaci celého území ohledně dopravy obrovských dílů stavby, betonu, vybudování dostatečných přístupových komunikací. V oblasti nebyl vyhotoven ornitologický výzkum. Zásadním způsobem budou narušeny migrační koridory velkých savců a lokální biokoridory a biocentra. Vyskytují se chráněné druhy rostlin a živočichů neuvedené v SEA. Není dostatečná ochrana mokřadů (v UO bez ochranného pásma). V SEA je nedostatečně zjištěn rozsah mimolesní zeleně a je stanovena jeho nedostatečná ochrana. Provedeno vadné vyhodnocení vlivu na klima ze strany výstavby a provozu VTE. Návrh je v rozporu se zákonem č. 114/1992 Sb., o ochraně přírody a krajiny, s § 45i téhož zákona a s dohodou EUROBATS. Návrh řešení: Požaduji vyhotovení celoročního ornitologického a chiropterologického průzkumu v rozsahu odpovídajícím metodikám Agentury ochrany přírody a krajiny ČR a doporučením dohody EUROBATS, a to minimálně po dobu jednoho celého biologického cyklu. Současně požaduji doplnění biologického hodnocení o výskyt a migrační trasy zvláště chráněných druhů, zejména orla mořského a čápa černého, včetně vyhodnocení hnízdních, potravních a migračních vazeb v širším území. Dále požaduji úplné posouzení vlivů na EVL Chýnovské jeskyně (CZ0314634) a soustavu Natura 2000, včetně kumulativních vlivů více akceleračních	

Poř. č.	Připomínkové místo	Číslo jednací	Článek	AO	Připomínka	Vyhodnocení
					oblastí a vyhodnocení rizik mortality ptáků a netopýrů. Pro případ, že uvedené vlivy na biodiverzitu a zvláště chráněné druhy nebudou spolehlivě vyloučeny, požaduji vypuštění akcelerační oblasti AOV49 – Křeč a souvisejícího územního opatření z návrhu Změny č. 2 Územního rozvojového plánu ČR. 27. Nepřiměřené zásahy do krajinného rázu Dokumentace sama připouští, že VTE budou novými dominantami viditelnými na velké vzdálenosti a mohou narušit pohledové osy na kostel sv. Jakuba Většího ve Křeči, hrad Choustník či historickou krajinu Sudkova Dolu. Současně nejsou dostatečně vyhodnoceny dopady na poutní místo Svatá Anna ani na tzv. Černovické vyhlídky. Obec Křeč je obklíčena z více stran v odstupové vzdálenosti 500 m. Dokumentace nehodnotí kumulovaný vliv všech 4 AOV47-50, chybí vizualizace dálkových pohledů a konkrétní hodnocení dopadů na kulturní a duchovní hodnoty území. Omezení výšky VTE na 250m a prezentace tohoto omezení jako zmírňujícího opatření dle SEA a UO, přičemž právě tato výška je základní příčinou zničení místního krajinného rázu, je absurdní. Návrh je v rozporu s § 12 zákona č. 114/1992 Sb., o ochraně přírody a krajiny. Návrh řešení: Požaduji doplnění podrobného hodnocení krajinného rázu, dálkových pohledů a kumulativních vizuálních dopadů větrných elektráren v širším území, zejména ve vztahu ke kostelu sv. Jakuba Většího ve Křeči, hradu Choustník, historické krajině Sudkova Dolu, poutnímu místu Svatá Anna a tzv. Černovickým vyhlídkám. Současně požaduji zpracování realistických vizualizací z obcí, významných vyhlídkových míst, kulturních památek a krajinných horizontů, včetně vyhodnocení souběhu akceleračních oblastí AOV47–AOV50 a jejich společného vlivu na charakter historické kulturní krajiny. Dále požaduji doplnění posouzení vlivů na pohledové osy, krajinné dominanty a dálkové horizonty podle § 12 zákona č. 114/1992 Sb., o ochraně přírody a krajiny. Pro případ, že významné negativní dopady na krajinný ráz a kulturně-historické hodnoty území nebudou spolehlivě vyloučeny, požaduji vypuštění akcelerační oblasti AOV49 – Křeč a souvisejícího územního opatření z návrhu Změny č. 2 Územního rozvojového plánu ČR. **PŘIPOMÍNKY K AKCELERAČNÍ OBLASTI AOV50 – OBRATAŇ** 28. Nesprávný skutkový stav – vodní zdroje a hydrogeologické poměry Dokumentace SEA nesprávně uvádí, že se v území nenacházejí ochranná pásma vodních zdrojů, přestože v území existují ochranná pásma evidenčních čísel 00200410 – Obrataň podzemní zdroj a 00206610 – Obrataň podzemní zdroj. Současně nejsou zohledněny studny obce Pořín v lokalitě Pinach ni závislost obyvatel okolních obcí na individuálních studních. Dále návrh ignoruje toky, povrchové vody a prameniště v AOV. Nejsou dostatečně stanoveny limity zakládání VTE. Je ignorován vliv výstavby a trvání základů VTE na podzemní vody a místní horninové prostředí. Návrh je v rozporu s § 3 zákona č. 500/2004 Sb., správní řád, a se zákonem č. 254/2001 Sb., vodní zákon. Návrh řešení: Požaduji vypuštění akcelerační oblasti AOV50 – Obrataň a souvisejícího územního opatření z návrhu Změny č. 2 Územního rozvojového plánu ČR. 29. Rozpor s ochranou zemědělského půdního fondu (ZPF) Zemědělský půdní fond tvoří přibližně 63,43 % území AOV50. Dokumentace připouští zábor půd I. třídy ochrany v rozsahu 1,38 ha a II. Třídy ochrany v rozsahu 0,07 ha, přesto vliv označuje pouze za „mírně negativní“. Návrh bagatelizuje rozsah výstavby VTE a její dopady, neřeší nebezpečí eroze půd, a nedostatečně hodnotí možnost poškození meliorací včetně nezjištění jejich rozsahu. Návrh je v rozporu se zákonem č. 334/1992 Sb., o ochraně zemědělského půdního fondu, který stanoví zvýšenou ochranu nejbonitnějších půd. Návrh řešení: Požaduji vypuštění akcelerační oblasti AOV50 – Obrataň a souvisejícího územního opatření z návrhu Změny č. 2 Územního rozvojového plánu ČR. 30. Rozpor s ochranou lesa (PUPFL) Pozemky určené k plnění funkcí lesa (PUPFL) tvoří přibližně 35,29 % území AOV50. Dokumentace značně podceňuje, resp. ignoruje a nehodnotí rozsah zásahů spojených s výstavbou VTE a to přístupových komunikací, manipulačních ploch a související nutnou likvidaci a fragmentaci lesních porostů a jejich vliv na migrační prostupnost živočichů. Návrh je v rozporu se zákonem č. 289/1995 Sb., lesní zákon, a neprokazuje existenci převažujícího veřejného zájmu. Návrh řešení: Požaduji vypuštění akcelerační oblasti AOV50 – Obrataň a souvisejícího územního opatření z návrhu Změny č. 2 Územního rozvojového plánu ČR. 31. Nedostatečná ochrana přírody a biodiverzity	

Poř. č.	Připomínkové místo	Číslo jednací	Článek	AO	Připomínka	Vyhodnocení
					SEA sama uvádí výskyt citlivých druhů ptáků a netopýrů, například luňáka červeného, motáka pilicha, krkavce velkého a netopýra rezavého. Nebyly však dostatečně vyhodnoceny migrační trasy, nadregionální biokoridor Čunkovský potok – Pařezitý, Roštejn ani vazby na EVL Chýnovská jeskyně (CZ0314634) v rámci Natura 2000. V blízkém okolí AOV se nachází řada chráněných oblastí, které dokumentace nezmiňuje, dále cenných mokřadů a pramenišť. Územím prochází migrační koridory zvláště chráněných druhů velkých savců a lokální biokoridory a biocentra, viz územní plán obce. Dokumentace zcela podceňuje dopady výstavby na tuto skutečnost. SEA a UO stanoví zcela nedostatečná opatření na ochranu netopýrů a ptáků. Výstavba všech UO připouštěných VTE povede k naprosté devastaci celého území ohledně dopravy obrovských dílů stavby, betonu, vybudování dostatečných přístupových komunikací. V oblasti nebyl vyhotoven ornitologický výzkum. Zásadním způsobem budou narušeny migrační koridory velkých savců a lokální biokoridory a biocentra. Vyskytují se chráněné druhy rostlin a živočichů neuvedené v SEA. Není dostatečná ochrana mokřadů (v UO bez ochranného pásma). V SEA je nedostatečně zjištěn rozsah mimolesní zeleně a je stanovena jeho nedostatečná ochrana. Provedeno vadné vyhodnocení vlivu na klima ze strany výstavby a provozu. Návrh je v rozporu se zákonem č. 114/1992 Sb., o ochraně přírody a krajiny, s § 45i téhož zákona a s dohodou EUROBATS. Návrh řešení: Navrhuji vyhotovení celoročního ornitologického a chiropterologického průzkumu v rozsahu odpovídajícím metodikám Agentury ochrany přírody a krajiny R a doporučením dohody EUROBATS, a to minimálně po dobu jednoho celého biologického cyklu. Dále navrhuji doplnění biologického hodnocení o podrobné vyhodnocení migračních tras ptáků a netopýrů, včetně posouzení funkčnosti nadregionálního biokoridoru Čunkovský potok – Pařezitý – Roštejn a kumulativních vlivů více akceleračních oblastí v širším území. Současně navrhuji úplné posouzení vlivů na EVL Chýnovská jeskyně (CZ0314634) a soustavu Natura 2000 podle § 45i zákona č. 114/1992 Sb., o ochraně přírody a krajiny, včetně vyhodnocení rizik mortality ptáků a netopýrů. Pro případ, že významné negativní vlivy na biodiverzitu, migrační prostupnost krajiny a zvláště chráněné ruhy nebudou spolehlivě vyloučeny, navrhuji vypuštění akcelerační oblasti AOV50 – Obrataň a souvisejícího územního opatření z návrhu Změny č. 2 Územního rozvojového plánu ČR. <u>32. Nepřiměřené zásahy do krajinného rázu</u> Dokumentace sama připouští, že VTE budou novými dominantami viditelnými na velké vzdálenosti a mohou narušit pohledové vazby na hrad Kámen, hrad Choustník, hrad Šelmberk a tvrz Sudkův Důl. Současně nejsou dostatečně vyhodnoceny dopady na krajinné oblasti Pacovsko a Táborsko- oběslavsko ani na pohledové horizonty Josafatského údolí. Dokumentace nehodnotí kumulovaný vliv všech 4 AOV47-50, chybí vizualizace dálkových pohledů a konkrétní hodnocení dopadů na kulturní a duchovní hodnoty území. Omezení výšky VTE na 250m a prezentace tohoto omezení jako zmírňujícího opatření dle SEA a UO, přičemž právě tato výška je základní příčinou zničení místního krajinného rázu, je absurdní. Návrh je v rozporu s § 12 zákona č. 114/1992 Sb., o ochraně přírody a krajiny. Návrh řešení: Navrhuji doplnění podrobného hodnocení krajinného rázu, dálkových pohledů a kumulativních vizuálních dopadů větrných elektráren v širším území, zejména ve vztahu k hradu Kámen, hradu Choustník, hradu Šelmberk, tvrzi Sudkův Důl a významným krajinným horizontům Josafatského údolí. Dále navrhuji zpracování realistických vizualizací z obcí, vyhlídkových míst, kulturních památek a pohledových os, včetně vyhodnocení souběhu akceleračních oblastí AOV47–AOV50 a jejich společného vlivu na charakter historické kulturní krajiny. Současně navrhuji doplnění posouzení vlivů na krajinné oblasti Pacovsko a Táborsko-Soběslavsko podle § 12 zákona č. 114/1992 Sb., o ochraně přírody a krajiny, včetně vyhodnocení dopadů na dálkové pohledy a krajinné dominanty. Pro případ, že významné negativní dopady na krajinný ráz a kulturně-historické hodnoty území nebudou spolehlivě vyloučeny, navrhuji vypuštění akcelerační oblasti AOV50 – Obrataň a souvisejícího územního opatření z návrhu Změny č. 2 Územního rozvojového plánu ČR. **<u>PŘIPOMÍNKY K AKCELERAČNÍM OBLASTEM AOV47 + AOV48 + AOV49 + AOV50</u>** <u>33–36. Absence kumulativních a synergických vlivů</u> Dokumentace nehodnotí souběžné působení akceleračních oblastí AOV47, AOV48, AOV49 a AOV50, přestože společně vytvářejí souvislý pás větrných elektráren v krajině. Chybí vyhodnocení souběhu hluku, světelného znečištění, překážkového leteckého značení, fragmentace (devastace) lesů a krajiny a souběhu s koridorem vedení V406/407 Kočín–Mírovka. Návrh je v rozporu se zák. č. 100/2001 Sb., o posuzování	

Poř. č.	Připomínkové místo	Číslo jednací	Článek	AO	Připomínka	Vyhodnocení
					vlivů na životní prostředí (zejména s § 10g), a se směrnicí 2001/42/ES. Dále chybí vyhodnocení zablokování územního rozvoje obcí a jejich obklíčení plánovanou výstavbou. Návrh řešení: Požaduji doplnění plného kumulativního a synergického posouzení všech akceleračních oblastí AOV47–AOV50 včetně souběhu s koridorem V406/407 Kočín–Mírovka, případně vypuštění všech akceleračních oblastí AOV47–AOV50 a souvisejících územních opatření z návrhu Změny č. 2 Územního rozvojového plánu ČR. 37–40. Rizika pro bezpečnost, letectví a IZS V území se nachází jev ÚAP 119 – Zájmové území Ministerstva obrany, který podmiňuje umisťování vysokých staveb dalším posouzením. UO neobsahuje vyhodnocení vlivu na letecký provoz. Dokumentace současně nehodnotí dopady souvislého pásu VTE na zásahy vrtulníků integrovaného záchranného systému v lesním území. Nalézá se zde pásmo nízkého přeletu TSA 27 a to v bezprostřední blízkosti, v k.ú. Chválkov u KnL. dokonce v přímém dotyku. Postup je v rozporu se zákonem č. 49/1997 Sb., o civilním letectví, a se zákonem č. 239/2000 Sb., o integrovaném záchranném systému. Návrh řešení: Požaduji doplnění odborného posouzení vlivů akcelerační oblasti na bezpečnost leteckého provozu, obranu státu a fungování integrovaného záchranného systému, zejména s ohledem na jev ÚAP 119 – Zájmové území Ministerstva obrany. Dále navrhuji vyhodnocení dopadů souvislého pásu větrných elektráren na zásahy vrtulníků integrovaného záchranného systému, letecké hašení lesních požárů, zdravotnickou záchrannou službu a další složky IZS v lesním území. Současně navrhuji doplnění závazných stanovisek Ministerstva obrany, Úřadu pro civilní letectví, Řízení letového provozu ČR a složek IZS k umístění větrných elektráren v dotčeném území. Pro případ, že uvedené vlivy nebudou spolehlivě vyloučeny, požaduji vypuštění všech akceleračních oblastí AOV47–AOV50 a souvisejících územních opatření z návrhu Změny č. 2 Územního rozvojového plánu ČR. 41–44. Nesouhlas obcí a veřejnosti Dotčené obce přijaly nesouhlasná usnesení s vymezením akceleračních oblastí. Současně proběhlo referendum ve městě Černovice, které vyjádřilo nesouhlas občanů s výstavbou VTE. V obci Radenín byla podána petice proti vymezení AOV podepsaná 251 občany. Současně byla podána petice na Jihočeský kraj a Kraj Vysočinu za všechny čtyři akcelerační oblasti AOV47–AOV50 s přibližně 3.500 podpisy, což potvrzuje zásadní nesouhlas veřejnosti i samospráv, lze shrnout, že minimálně 2/3 trvale hlášených obyvatel celé oblasti jsou proti zřízení AOV47 plus uživatelé a vlastníci nemovitostí v území. Tvorba návrhu proběhla bez účasti obcí a veřejnosti, lhůta poskytnutá k připomínkám je zcela neadekvátní. Návrh je tak v rozporu s principem samosprávy a požadavky Aarhuské úmluvy. Návrh řešení: Požaduji respektování principu samosprávy a vypuštění akceleračních oblastí AOV47–AOV50 a souvisejících územních opatření z návrhu Změny č. 2 Územního rozvojového plánu ČR. **PŘIPOMÍNKY K AKCELERAČNÍM OBLASTEM AOV24 + AOV47 + AOV48 + AOV49 + AOV50** 45–49. Nepřezkoumatelnost návrhu Návrh pracuje pouze s modelovým předpokladem umístění větrných elektráren bez konkrétního rozmístění staveb a související infrastruktury. Bez znalosti konkrétní polohy nelze objektivně vyhodnotit hluk, dopady na veřejné zdraví, krajinný ráz ani dopady na obyvatele. Vyhodnocení vlivu SEA je proto naprosto formální. Návrh je proto nepřezkoumatelný podle § 172 zákona č. 500/2004 Sb., správní řád. Návrh řešení: Požaduji doplnění variant a modelů rozmístění větrných elektráren, přístupových komunikací a související infrastruktury, případně vypuštění všech akceleračních oblastí AOV24 + AOV47 + AOV48 + AOV49 + AOV50 a souvisejících územních opatření z návrhu Změny č. 2 Územního rozvojového plánu ČR. 50–54. Nepřípustné odkládání posouzení vlivů Klíčové vlivy na veřejné zdraví, hluk, vibrace, flicker efekt, ptáky a netopýry nejsou posouzeny nyní, ale až v budoucích navazujících řízeních nebo v monitoringu po realizaci záměru. Tím dochází k přenesení podstatných otázek mimo fázi SEA, kdy již nebude možné ovlivnit samotné vymezení území. Postup je v rozporu se zásadou prevence a se zákonem č. 100/2001 Sb. Návrh řešení: Požaduji doplnění posouzení vlivů již ve fázi SEA, zejména v oblasti veřejného zdraví, hluku, flicker efektu a vlivů na biodiverzitu. Případně vypuštění všech akceleračních oblastí AOV24 + AOV47 + AOV48 + AOV49 + AOV50 a souvisejících územních opatření z návrhu Změny č. 2 Územního rozvojového plánu ČR. 55–59. Nedostatečné posouzení vlivů na veřejné zdraví	

Poř. č.	Připomínkové místo	Číslo jednací	Článek	AO	Připomínka	Vyhodnocení
					Dokumentace neobsahuje konkrétní akustickou studii ani posouzení infrazvuku, amplitudové modulace a stroboskopického efektu. Současně připouští obytnou nebo rekreační zástavbu ve vzdálenostech okolo 500 m od hranic AOV, přičemž ve velmi mnoha případech se zejména obytné nebo rekreační objekty nacházejí přímo na hranici akceleračních oblastí nebo ve vzdálenostech kratších než 500 m. Dokumentace současně nehodnotí kumulativní zdravotní dopady souběhu více akceleračních oblastí AOV47–AOV50 na obyvatele dotčených obcí. Návrh je v rozporu se zákonem č. 258/2000 Sb., o ochraně veřejného zdraví, a s nařízením vlády č. 272/2011 Sb. Návrh řešení: Požaduji zpracování plného hodnocení zdravotních rizik (HRA), detailní akustické studie a posouzení infrazvuku, vibrací, amplitudové modulace a flicker efektu. Současně požaduji stanovení minimální odstupové vzdálenosti větrných elektráren od zastavitelného území, obytné a rekreační zástavby v rozsahu nejméně šestinásobku celkové výšky větrné elektrárny (6× výška VTE), nejméně však vždy 1km, a to s ohledem na princip předběžné opatrnosti a ochranu veřejného zdraví. Pro případ, že uvedená odstupová vzdálenost nebude stanovena, požaduji vypuštění všech akceleračních oblastí AOV24 + AOV47 + AOV48 + AOV49 + AOV50 a souvisejících územních opatření z návrhu Změny č. 2 Územního rozvojového plánu ČR. <u>60–64. Nedostatečné odůvodnění výběru lokality</u> Dokumentace vůbec nevysvětluje, proč byla zvolena právě krajina s velmi vysokým podílem lesa, kvalitní zemědělské půdy a kulturních, přírodních a zejména krajinných hodnot a vůbec dané území, co bylo (objektivně a konkrétně specifikováno) vlastně podkladem a důvodem pro volbu dané lokality. Současně nejsou porovnány méně konfliktní varianty ani brownfieldy, přestože samotný ÚRP ČR deklaruje preferenci narušených území. Postup je v rozporu s principem minimalizace dopadů a s § 172 správního řádu. Návrh řešení: Požaduji vypuštění všech akceleračních oblastí AOV24 + AOV47 + AOV48 + AOV49 + AOV50 a souvisejících územních opatření z návrhu Změny č. 2 Územního rozvojového plánu ČR. <u>65–69. Dopady na majetek a infrastrukturu</u> SEA nesprávně hodnotí vlivy na hmotné statky jako nulové, přestože lze očekávat zatížení místních komunikací, pokles hodnoty nemovitostí a zásahy do obecní infrastruktury. Pozemky a budovy v okolí VTE budou zcela znehodnoceny, když hlavní devizou jejich tržní hodnoty je právě zdejší naprostý klid a zachovalá krajina. V území se nachází i vodohospodářská infrastruktura, včetně vodojemů a vrtů, jejichž ochrana nebyla posouzena. Dokumentace ignoruje FVE (např. v části obce Mnich Chválkov v bezprostřední blízkosti hranice AOV47). Místní a krajské komunikace nejsou uzpůsobeny na nezbytný rozsah plánované výstavby. Dochází tak k nepřiměřenému zásahu do vlastnických práv podle čl. 11 Listiny základních práv a svobod. Návrh řešení: Navrhuji doplnění podrobného posouzení dopadů větrných elektráren na hmotné statky, místní komunikace, technickou a vodohospodářskou infrastrukturu, včetně vodojemů, vodovodních řadů a dalších zařízení sloužících k zásobování obyvatel pitnou vodou. Dále navrhuji vyhodnocení dopadů přepravy nadrozměrných komponent na stav silnic nižších tříd, mostů a obecních komunikací, včetně návrhu konkrétních opatření k ochraně infrastruktury a majetku obcí. Současně navrhuji doplnění posouzení vlivů na hodnotu nemovitostí, kvalitu bydlení a výkon vlastnických práv obyvatel dotčeného území podle čl. 11 Listiny základních práv a svobod. Pro případ, že významné negativní dopady na majetek, infrastrukturu a vlastnická práva nebudou spolehlivě vyloučeny, navrhuji vypuštění všech akceleračních oblastí AOV24 + AOV47 + AOV48 + AOV49 + AOV50 a souvisejících územních opatření z návrhu Změny č. 2 Územního rozvojového plánu ČR. <u>70–74. Rozpor s principem minimalizace dopadů a veřejným zájmem, rozpor s ústavním pořádkem</u> Akcelerační oblasti mají být podle odůvodnění ÚRP ČR vymezovány v územích s nízkým konfliktním potenciálem. AOV24 + AOV47 + AOV48 + AOV49 + AOV50 vykazují vysoce konfliktní střety s ochranou vod, lesa, ZPF, biodiverzity, krajinného rázu i veřejného zdraví. Návrh proto neprokazuje proporcionalitu zásahu ani převahu veřejného zájmu nad negativními dopady. Nadto veřejný zájem na stavbě VTE a navíc takovýmto způsobem není nikde výslovně definován. AOV a UO neodůvodněně zvýhodňují jednu skupinu subjektů před jinými konkrétně investory VTE před občany a obyvateli zasažených obcí a vlastníky nemovitostí, což je v rozporu zejména s čl. 3 odst.1, čl. 4 odst. 3,4, čl. 7, čl. 8, čl. 101 odst.1. Ústavy ČR. Návrh řešení: Požaduji doplnění řádného vyhodnocení proporcionality zásahu do území a prokázání převahy veřejného zájmu nad negativními dopady na životní prostředí, krajinu, veřejné zdraví a majetková práva obyvatel. Současně požaduji doplnění variantního posouzení méně konfliktních lokalit, včetně brownfieldů a území s nižším střetem s ochranou vod, lesa, zemědělského půdního fondu, biodiverzity a	

Poř. č.	Připomínkové místo	Číslo jednací	Článek	AO	Připomínka	Vyhodnocení
					krajinného rázu. Dále požaduji přepracování návrhu tak, aby akcelerační oblasti byly vymezovány pouze v územích s prokazatelně nízkým konfliktním potenciálem v souladu s odůvodněním ÚRP ČR a principem minimalizace dopadů. Pro případ, že proporcionalita zásahu a převaha veřejného zájmu nebudou spolehlivě prokázány, požaduji vypuštění všech akceleračních oblastí AOV24 + AOV47 + AOV48 + AOV49 + AOV50 a souvisejících územních opatření z návrhu Změny č. 2 Územního rozvojového plánu ČR. 75–79. Nedostatečnost zmírňujících opatření Stanovená opatření jsou převážně obecná, formální a deklaratorní, například omezení výšky VTE na 200 nebo 250 m, a zejména odporující zjištěním v rámci SEA. Dokumentace neobsahuje konkrétní opatření pro ochranu obyvatelstva před hlukem, dalšími výše uvedenými fyzikálními jevy, světelným znečištěním nebo pro zachování migrační prostupnosti krajiny. Závěr o dostatečnosti opatření je proto nepodložený a v rozporu se zákonem č. 100/2001 Sb. Návrh řešení: Navrhuji doplnění konkrétních a závazných zmírňujících opatření pro ochranu obyvatelstva před hlukem, infrazvukem, amplitudovou modulací, vibracemi, stroboskopickým efektem a světelným znečištěním. Dále navrhuji doplnění opatření pro zachování migrační prostupnosti krajiny, ochranu ptáků a netopýrů a omezení kumulativních dopadů více akceleračních oblastí v širším území. Současně navrhuji stanovení jasných podmínek pro monitoring, kontrolu a vyhodnocování dopadů nezávislými odbornými institucemi, nikoliv pouze provozovateli větrných elektráren. Dále navrhuji stanovení minimální odstupové vzdálenosti větrných elektráren od obytné a rekreační zástavby v rozsahu nejméně šestinásobku celkové výšky větrné elektrárny (6× výška VTE), nejméně však vždy 1km. Pro případ, že účinná a konkrétní zmírňující opatření nebudou doplněna a jejich funkčnost spolehlivě prokázána, navrhuji vypuštění všech akceleračních oblastí AOV24 + AOV47 + AOV48 + AOV49 + AOV50 a souvisejících územních opatření z návrhu Změny č. 2 Územního rozvojového plánu ČR. 80–84. Vnitřní rozpory a nedostatečný monitoring SEA současně tvrdí, že kumulativní vlivy nebyly zjištěny, ale zároveň připouští jejich existenci při souběhu více AOV. Monitoring je nepřípustně navržen až po realizaci záměru a převážně v režii provozovatelů. Dokumentace je proto vnitřně rozporná a nepřezkoumatelná. Návrh řešení: Navrhuji doplnění nezávislého a transparentního systému monitoringu, který bude prováděn již před realizací záměru a následně i v průběhu provozu větrných elektráren. Dále navrhuji, aby monitoring nebyl zajišťován pouze provozovateli větrných elektráren, ale také nezávislými odbornými institucemi a orgány ochrany přírody, veřejného zdraví a životního prostředí. Současně navrhuji doplnění konkrétních metodik, rozsahu a kontrolních mechanismů monitoringu hluku, infrazvuku, mortality ptáků a netopýrů, migračních tras, krajinného rázu a kumulativních vlivů. Pro případ, že nebude zajištěn nezávislý, odborný a přezkoumatelný monitoring vlivů záměru, navrhuji vypuštění všech akceleračních oblastí AOV24 + AOV47 + AOV48 + AOV49 + AOV50 a souvisejících územních opatření z návrhu Změny č. 2 Územního rozvojového plánu ČR. 85–89. Absence variantního řešení Dokumentace neposuzuje alternativní lokality ani modely a varianty rozmístění, počtu či výšky VTE. Není prokázáno, že navržená varianta představuje řešení s nejmenšími dopady na životní prostředí a obyvatele. Není ani tvrzen a prokazován veřejný zájem zřízení AOV. Postup je v rozporu se směrnicí 2001/42/ES a zákonem č. 100/2001 Sb. Návrh řešení: Navrhuji doplnění variantního posouzení akcelerační oblasti, včetně alternativních lokalit, jiného rozmístění větrných elektráren, nižšího počtu staveb a variant s menší výškou větrných elektráren. Dále navrhuji vyhodnocení méně konfliktních řešení, zejména využití brownfieldů, narušených území a lokalit s nižším střetem s ochranou přírody, krajinného rázu, veřejného zdraví a obytné zástavby. Současně navrhuji doplnění srovnávací analýzy jednotlivých variant z hlediska dopadů na životní prostředí, veřejné zdraví, biodiverzitu, krajinný ráz a majetková práva obyvatel. Pro případ, že nebude prokázáno, že navržená varianta představuje řešení s nejmenšími dopady na životní prostředí a obyvatele, navrhuji vypuštění všech akceleračních oblastí AOV24 + AOV47 + AOV48 + AOV49 + AOV50 a souvisejících územních opatření z návrhu Změny č. 2 Územního rozvojového plánu ČR. 90–94. Nepřiměřenost zásahu do území Navržené řešení představuje brutální zásah do charakteru krajiny, kvality života obyvatel i majetkových práv a narušení jejich legitimního očekávání, že tyto hodnoty budou zachovány. Nebylo prokázáno (dokumentace se tím ani nezabývá), že negativní dopady nelze dosáhnout jiným, méně konfliktním řešením. Návrh tak nesplňuje princip proporcionality vyžadovaný správním právem i judikaturou správních soudů. Návrh řešení: Navrhuji doplnění řádného posouzení proporcionality zásahu do území, včetně vyhodnocení	

Poř. č.	Připomínkové místo	Číslo jednací	Článek	AO	Připomínka	Vyhodnocení
					dopadů na krajinný ráz, kvalitu života obyvatel, veřejné zdraví, majetková práva a charakter venkovského prostředí. Dále navrhuji prokázání, že sledovaného veřejného zájmu nelze dosáhnout jiným, méně konfliktním řešením s nižšími dopady na obyvatele a životní prostředí. Současně navrhuji doplnění variantního řešení a vyhodnocení méně zatěžujících alternativ v souladu s principem proporcionality a minimalizace zásahů do práv obyvatel. Pro případ, že proporcionalita zásahu a nezbytnost navrženého řešení nebudou spolehlivě prokázány, navrhuji vypuštění všech akceleračních oblastí AOV24 + AOV47 + AOV48 + AOV49 + AOV50 a souvisejících územních opatření z návrhu Změny č. 2 Územního rozvojového plánu ČR. 95–99. Riziko lesních požárů a omezení možností hašení AOV24 + AOV47 + AOV48 + AOV49 + AOV50 se z významné části nacházejí v lesních porostech nebo v jejich bezprostřední blízkosti. Dokumentace SEA však vůbec nehodnotí rizika vzniku a šíření lesních požárů ani dopady souvislého pásu větrných elektráren na možnosti zásahu jednotek požární ochrany a integrovaného záchranného systému. Dokumentace současně nehodnotí kumulativní dopad souvislého pásu cca 88 větrných elektráren v AOV47–AOV50 na krizové řízení a požární bezpečnost krajiny. V podmínkách probíhající klimatické změny a narůstajícího rizika sucha představuje rozsáhlá industrializace lesních hřebenů významné zvýšení požárního rizika v území. Návrh je v rozporu se zásadou prevence podle § 2900 občanského zákoníku, s požadavky zákona č. 133/1985 Sb., o požární ochraně, a s požadavkem řádného vyhodnocení rizik podle zákona č. 100/2001 Sb., o posuzování vlivů na životní prostředí. Návrh řešení: Požaduji doplnění podrobného posouzení požárních rizik, možností zásahu HZS a dopadů souvislého pásu větrných elektráren na letecké hašení lesních požárů, krizové řízení a evakuaci obyvatel. Současně požaduji stanovisko HZS a odborné vyhodnocení dostupnosti území pro zásahovou techniku v podmínkách rozsáhlých lesních požárů. Pro případ, že uvedená rizika nebudou spolehlivě vyloučena, požaduji vypuštění akceleračních oblastí AOV24 + AOV47 + AOV48 + AOV49 + AOV50 a souvisejících územních opatření z návrhu Změny č. 2 Územního rozvojového plánu ČR. 100. Procesní vada – neúplné zveřejnění koordinačního výkresu Proces zveřejnění návrhu Změny č. 2 ÚRP vykazuje vady, neboť koordinační výkres nebyl zveřejněn v úplné podobě a chybí zde údaje k identifikaci katastrálních parcel k přesnému určení hranice AOV. Ve zveřejněné dokumentaci absentovaly záměry FVE, přestože představují významnou součást navrhovaného využití území a mají zásadní význam pro posouzení kumulativních a synergických vlivů. Veřejnosti tak nebyla umožněna řádná orientace v návrhu ani efektivní uplatnění připomínek, čímž mohlo dojít ke zkrácení procesních práv veřejnosti. Návrh řešení: Požadujeme vypořádání této procesní vady v souladu se zásadou ochrany práv veřejnosti a transparentnosti procesu pořizování opatření obecné povahy.	
9351.	Lenka Kezniková	MMR-46654-2026-81	I.1.b.2.	VTE,	Věc: Připomínka k návrhu Změny č. 2 Územního rozvojového plánu a k Vyhodnoceni vlivů na udržitelný rozvoj území v části vymezeni akceleračních oblasti pro větrné elektrárny (AOV) Jsem zásadně proti stavbě jakýchkoliv větrných elektráren nejen v nejbližším okolí mého bydliště, nýbrž také na celém území mé rodné země, České republiky. jsem proti i jakékoliv devastaci našeho krajinného rázu a veškerých přirozených forem života spolu s jejich přirozeným prostředím v krajině. Stavba každé jedné větrné elektrárny má nevratný dopad na i l celé životní prostředí v celé jeho komplexnosti a diverzitě dané oblasti. O negativních dopadech větrných elektráren všeho druhu byly napsány odborné články a sepsány zkušenosti obyvatel žijících v blízkosti těchto staveb. Naopak, neznám studie, které by dopady vyvracely! Nechci v mé oblasti a zemi už ani jednu takovou stavbu, natož akcelerační zónu. Mám právo na život bez větrných elektráren! Mám právo na pohledy do krajiny bez vrtulí! Odůvodnění uplatněné připomínky (lze pokračovat na dalších stranách nebo v samostatné příloze - zde napište konkrétní důvody. od kazy na zákon, studie, chyby v dokumentaci atd): _ _ PRÁVNÍ VÝHRADY A VÝHRADY PROTI REALIZACI VTE Schválením akceleračních zón se vymezuji v České republice území, ve kterých se protiústavně zjednodušuje a zrychluje povolovací proces pro určitý vybraný druh staveb, tedy vyčleňuje se v rozporu s	**Akceptováno částečně.** Akcelerační oblast AOV22 Kryštofovy Hamry byla vypuštěna. Akcelerační oblast AOV26 Ralsko byla vypuštěna. Akcelerační oblast AOV27 Mikuleč byla vypuštěna. Akcelerační oblast AOV34 Jakartovice byla vypuštěna. Akcelerační oblast AOV36 Pomezí byla vypuštěna. Akcelerační oblast AOV38 Rohozec byla vypuštěna. Akcelerační oblast AOV45 Bušanovice byla vypuštěna. Akcelerační oblast AOV46 Hříšice byla vypuštěna. Akcelerační oblast AOV47 Bukovec byla vypuštěna. Akcelerační oblast AOV49 Křeč byla vypuštěna. Akcelerační oblast AOV63 Únětice byla vypuštěna. Akcelerační oblast AOV66 Radostín byla vypuštěna. Akcelerační oblast AOV67 Kamenička byla vypuštěna. Akcelerační oblast AOV69 Strážné byla vypuštěna. Akcelerační oblast AOV71 Hořice byla vypuštěna. Akcelerační oblast AOV72 Mackův kopec byla vypuštěna. Akcelerační oblast AOV84 Doubravice byla vypuštěna.

Poř. č.	Připomínkové místo	Číslo jednací	Článek	AO	Připomínka	Vyhodnocení
					principem rovnosti před zákonem určitý druh správního řízeni do zvláštního právního režimu. Základní princip rovnosti přitom vyžaduje, aby byl zákon ve stejných nebo obdobných situacích vykládán stejně pro všechny. Rovněž Ústavní soud ČR konstantně a trvale zakazuje libovůli, a vždy v rámci rovnosti před zákonem zkoumá, zda zákonodárce nevytvořil neodůvodněné rozdíly, které nemají racionální základ. Zde tato nedůvodná nerovnost byla zákonodárcem vytvořena pro určitý druh staveb, tedy pro nedůvodně protěžovanou skupinu stavebníků a vlastníků nemovitostí bylo vytvořeno speciální a nedůvodně zjednodušené stavební řízení; tím se vytvořil právní stav, kdy pro stavby typově trvale a Často nevratně vysoce zatěžující krajinu a její obyvatele a s výraznými faktickými dopady na krajinu a její obyvatele se paradoxně zjednodušuje jejich povolováni, zatímco u staveb výrazně jednodušších se trvá na standardní náročnosti povolovacího řízení Pro stavebníky VTE se tedy vytvořilo ze strany zákonodárců protekční právní prostředí, tj. využila se pozitivní právní diskriminace, kterou se životní prostředí - snížením těchto klasických standardů - spíše potencionálně ohrožuje. Bylo tedy porušeno ústavně chráněné právo na rovnost před zákonem dle Čl. 3 odst. l Listiny základních práv a svobod. Rovnost před zákonem není přitom privilegium, ale základní právo; stavebníci VTE nemají právo být zvýhodňováni ve 4avebním právu vůči ostatním stavebníkům, ale zcela naopak, bylo by důvodné a obhajitelné požadovat po nich s ohledem na náročnost staveb a jejich dopady do krajiny a na obyvatele přísnější podmínky. “Rovnost před zákonem"' je základní právní princip zaručující. Že se všemi osobami je zacházeno stejně bez diskriminace, a to včetně jakékoli pozitivní diskriminace. Tento princip, ukotvený v ústavním pořádku (Listina základních práv a svobod), zajišťuje rovný přístup k právům a spravedlivému procesu před orgány veřejné moci, tedy i před orgány ve stavebním řízení. Rychlost předmětného správního řízeni v případě VTE není přitom absolutně důvodným argumentem, ale spíše naopak, svědčí v jeho neprospěch Rychlost při náročnosti těchto staveb je spíše negativum, zvláštně snižují-li se nároky na tato řízeni. Rovnost před zákonem je základní právo, které zaručuje všem stejné zacházení ve vztahu k našeho právnímu řádu dle našeho ústavního pořádku; proto zavedení akceleračních zón je nepochybně protiústavním zásahem a nemůže při obhajobě jakkoli obstát Proto jakýkoli krok realizovaný na jejich podkladě je krokem v rozporu s právem. Právní obhajobu však mají obce a města (a občané v referendu) proti větrným elektrárnám ad hoc, tedy tzv. případ od případu mimo akcelerační zóny, pokud by byla snaha je takto stavět, a to ze všech dále uvedených důvodů. Realizací větrných elektráren dále dochází ve vztahu k samosprávám. k účastníkům daných správních řízeni včetně obci měst a objektivně vůči všem přímo i nepřímo dotčeným občanům naší země, k porušeni těchto ustanoveni: 1. Ústavního zákona C. 1/1993 Sb., tj. Ústavy České republiky, v těchto Částech a) Porušení čl. 7.' Stát dbá o šetrné využívání přírodních zdrojů a ochranu přírodního bohatství. Stát by tím, že by povolil realizovat podobné dílo, nedbal o šetrné využívání přírodních zdrojů a ochranu přírodního bohatství, tj. připustil by zasáhnout do krajiny natrvalo tak, že by ji regionálně zcela narušil a v zastavěné ploše natrvalo zničil. Tím by porušil daný Článek Ústavy ČR. b) Porušeni Cl 8. Zaručuje se samospráva územních samosprávných celků. Porušeni Cl 101, odst. 1." Obec je samostatně spravována zastupitelstvem. Tím, že se připustil režim protiústavních akceleračních zón, se dále připustil zásahem zákonodárce zvenčí Protiprávní zásah do územních plánů, jejichž obsah je jinak výsostným právem obci a měst jako jednotek územních samospráv. Podobným způsobem stát není oprávněn, a to ani zákonodárnou cestou, zasahovat do vyhrazené pravomoci obcí. Schvalováni územního plánu j" proces ve finální kompetenci zastupitelstva obce, které rozhoduje o jeho	Akcelerační oblast AOV85 Nový Dvůr byla vypuštěna. Akcelerační oblast AOV87 Machnatec byla vypuštěna. Akcelerační oblast AOV88 Kundratice byla vypuštěna. Akcelerační oblast AOV89 Vlčí dola byla vypuštěna. Akcelerační oblast AOV90 Studenec byla vypuštěna. Akcelerační oblast AOV91 Staré Buky byla vypuštěna. Akcelerační oblast AOV94 Moštěnice byla vypuštěna. Akcelerační oblast AOV97 Oleška byla vypuštěna. Akcelerační oblast AOV98 Tetětice byla vypuštěna. Akcelerační oblast AOV99 Podkovné byla vypuštěna. Akcelerační oblast AOV103 Jestřebí byla vypuštěna. Akcelerační oblast AOV104 Černý háj byla vypuštěna. Akcelerační oblast AOV105 Borovnice byla vypuštěna. Akcelerační oblast AOV109 Lukoveček byla vypuštěna. Akcelerační oblast AOV21 Miroslav byla zmenšena. Akcelerační oblast AOV24 Lodhéřov byla zmenšena. Akcelerační oblast AOV31 Kelč byla zmenšena. Akcelerační oblast AOV44 Litochovice byla zmenšena. Akcelerační oblast AOV53 Záborná byla zmenšena. Akcelerační oblast AOV56 Vrabčiny byla zmenšena. Akcelerační oblast AOV62 Střížovice byla zmenšena. Akcelerační oblast AOV73 Jemnice byla zmenšena. Akcelerační oblast AOV75 Jiratice byla zmenšena. Akcelerační oblast AOV80 Ležky byla zmenšena. Akcelerační oblast AOV82 Boreč byla zmenšena. Akcelerační oblast AOV83 Chorušice byla zmenšena. Akcelerační oblast AOV101 Hraničné Petrovice byla zmenšena. Akcelerační oblast AOV106 Dešov byla zmenšena. Akcelerační oblasti byly vymezeny na celostátní úrovni v Z2 ÚRP na základě Zadání Z2 ÚRP schváleného Vládou ČR. Vymezení akceleračních oblastí proběhlo na základě biologického posouzení konkrétních území podle § 11 odst. 3 resp. 4 ZOZE, jehož výsledky spolu s výsledky vyhodnocení vlivů na životní prostředí (SEA, Příloha č. 5 k odůvodnění Z2 ÚRP) byly zapracovány do návrhu Změny č. 2 ÚRP. Oblasti, u nichž autorizované osoby identifikovaly významné negativní nebo kumulativní vlivy, byly ze Z2 ÚRP vyloučeny (odůvodnění Z2 ÚRP, odst. 32). Zpracování VVURÚ odpovídá obsahem i strukturou požadavkům přílohy č. 4 stavebního zákona, včetně vyhodnocení vlivů na lokality soustavy Natura 2000 a posouzení kumulativních a synergických vlivů. Jde o hodnocení na úrovni koncepce, nikoli na úrovni konkrétních záměrů a tomu odpovídá i míra podrobnosti použitých podkladů. Návrh Změny č. 2 ÚRP byl připraven v souladu s platnou legislativou ČR a EU, včetně správního řádu, stavebního zákona, zákona č. 249/2025 Sb. (ZOZE) zákona č. 114/1992 Sb. (ZOPK), směrnice RED III, směrnice o ochraně volně

Poř. č.	Připomínkové místo	Číslo jednací	Článek	AO	Připomínka	Vyhodnocení
					pořízeni, za:1áni I finálním vydáni. Přijetím akceleračních zón došlo k protiústavnímu zásahu do práv a na samosprávu v této oblasti, a pokud by došlo k povoleni větrné elektrárny na základě tohoto právního předpisu, jednalo by se o rozhodnutí protiústavní rovněž v mezích citovaných článků. 2. Ústavní zákon Č. 2/1993 Sb. ve znění ústavního zákona Č. 162/1998 Sb. a ústavního zákona č. 295/2021 Sb., Listina základní práv a svobod a) Porušeni Cl 4, odst. 3.' Zákonná omezení základních práv a svobod musí platit stejně pro všechny případy, které splňuji stanovené podmínky V Porušeni Cl. 4, odst. 4.: Při používáni ustanovení o mezích základních práv a svobod musí být šetřeno jejich podstaty a smyslu. Taková omezeni nesmějí být zneužívána k W jinýn účelům, než pro které byla stanovena. Jak už bylo uvedeno úvodem, přijetím právní úpravy akceleračních zón došlo k zásadnímu protiústavnímu narušení principu rovnosti, když pro vybrané typy staveb, zde větrných elektráren, byly jedny subjekty práva nedůvodně procesně zvýhodněny (pozitivní diskriminace). a jiné subjekty práva v tomto smyslu znevýhodněny. Investoři větrných elektráren se stali právní úpravou zákonodárcem nedůvodně preferováni ve stavebním řízení, zatímco investoři jiných staveb nikoli (byla jim ponechána původní právní pozice) Všichni účastníci správních, řízení staveb větrných elektráren, kteří jsou jimi hrubě zasahováni, jsou tak rovněž výrazně zasaženi do svých vlastnických práv s výrazně omezenými procesními právy, protože se nemohou daným stavbám bránit v dostatečném rozsahu pro nedůvodnému zvýhodněni těchto staveb. Není zde v žádném případě splněna ani tvrzená podmínka veřejného zájmu, když dané stavby VTE nejsou stavby, které by musely být realizovány objektivně nedůvodně rychle, navíc jejich realizace by zcela objektivně a prokazatelně negativně zasahovala svým vlivem zcela zásadně do života obyvatel v jejich okolí. Dochází tak k narušování ústavního pořádku, a to citovaných dvou článků Listiny základních práv a svobod. V případě ČI. 4, odst. 3 dochází k nedůvodnému protekčnímu preferování správního řízeni konkrétních investorů s cílem dosaženi jejich rychlejšího zisku, a to za porušeni čl.4, odst.4, kdy je hrubě zasahováno do práv všech ostatních vlastníků v daném regionu a obecní samosprávy jako subjektu veřejného zájmu, tedy kdy se zcela rezignovalo na šetření podstaty a smyslu práv všech dotčených subjektů práva. Stavbou daných větrných elektráren by se výrazně omezit základní vlastnická práva všech ostatních subjektů, a zasáhlo by se současně trvale do jejich 3ráva na život (na zdraví). Žádný veřejný zájem, který by to vyvážil, přitom nelze ani při něj vyšší dobré vůli identifikovat. b) Porušeni ČI. 6, odst. l: každý má právo na život. Porušeni Cl 11, odst. 11: Každý má právo vlastnit majetek. Vlastnické právo všech vlastníků má stejný zákonný obsah a ochranu. Porušeni ČI. 11, odst. 3: Vlastnictví zavazuje. Nesmí být zneužito na újmu práv druhých anebo v rozporu se zákonem chráněnými obecnými zájmy Jeho výkon nesmí poškozovat lidské zdraví, přírodu a životní prostředí nad míru stanovenou zákonem. K ČI. 6, odst.1: Realizaci daného záměru výstavby větrných elektráren za daných podmínek by mohlo dojít k přímému porušeni práva dotčených obyvatel na život, když ten by mohl být ohrožen dopady vlivu provozováni daných elektráren, včetně hluku, zásahů do krajiny, možných námraz a přímého ohrožené zdraví. To je již doplňováno technickými vědeckými studiemi. K ČI. 11, odst1: Vlastnické právo všech má mít stejnou ochranu; vlastnické právo vlastníků pozemků, na kterých má být prováděna procesně “protekční" výstavba větrných elektráren, je však bezdůvodně preferováno zmírněních podmínek před vlastnictvím vlastníků pozemků, na kterých je provedeno obydli. K ČI. 11, odst. 3: Rovněž hrubě je porušován, když vlastnické právo vlastníků pozemků. na kterých chtějí investoři zvýhodněně realizovat větrné elektrárny, je zneužíváno vůči vlastníkům druhých, a výkon vlastnického práva proto, že na sousedních pozemcích bude realizována větrná elektrárna, bude poškozovat lidské zdraví, přírodu a životní prostředí nad míru stanovenou zákonem. Hodnota jejich	žijících ptáků a směrnice o stanovištích. Vymezení akceleračních oblastí a podmínky v územních opatřeních jsou stanoveny na základě zákona a v jeho mezích. Dopad na veřejné zájmy byl posouzen VVURÚ.

Poř. č.	Připomínkové místo	Číslo jednací	Článek	AO	Připomínka	Vyhodnocení
					pozemků výrazně klesne. Výhrady, které byly vůči výstavbě větrných elektráren vzneseny, přitom nikdo nevyvrací, naopak, jsou potvrzovány. c) Porušeni Čl. 12, odst1, věta první." Obydlí je nedotknutelné. Realizaci daného záměru výstavby větrných elektráren za daných podmínek je hrubě narušováno právo všech dotčený ch sousedních vlastníků na nedotknutelnost obydlí. Podoba, projevy provozu daných staveb a jejich zásah do krajiny de facto jejich obydli trvale, tj. navždy ničí. **Shrnutí právní části podání** Jak jsem uvedla, realizaci staveb za využiti akceleračních zón považuji za jednání protiústavní, a zásadní právní argumentace zde existuje dle mlho názoru rovněž v případě realizace staveb ad hoc. To proto, že dané stavby zasahují do ústavních práv ostatních subjektů v mnoha rovinách. Stavby trvale zasahuji do krajin" a tím do vlastnických práv, mohou závažně ohrozit životní prostředí a zdraví, trvale zasahují do kvality bydlení v daném regionu tímto zásahem a devalvuji trvale vlastnictví ostatních subjektů. Zcela zásadně pak zasahuji do výkonu místní samosprávy Mají být realizovány protiústavně za nedůvodného procesního preferování soukromých subjektů ve správním řízeni zákonodárcem, když k tomu není (vyjma zisku) žádný obhajitelný důvod, za současného hrubého zásahu do práv jiných včetně jednotek územních samospráv (zásah akceleračních zón do jejich územních plánů, což je výhradní pravomoc jednotek územních samospráv) a jiných vlastníků, aniž je současně vyvrácen negativní vliv trvalého provozu těchto staveb, garantována jejich bezpečná údržba a budoucí odstraněni. Zastávám názor, že dané stavby VTE nemohou být povolovány jak z důvodů jejich protiústavního preferování a zvýhodnění stavebního řízeni cestou akceleračních zón, tak z důvodu zásahů do ústavně chráněných práv ostatních vlastníků (účastníků řízení) rovněž v případě snaze realizovat je ad hoc. Toto podáni proto považujte za tzv. kvalifikované upozornění na otázky odpovědnosti orgánů veřejné správy za dodržováni principu rovného přístupu před zákonem ve stejných nebo obdobných situacích.	
9352.	Vanická Hana za Marie Kuraňová, Věra Svárovská, Jana Sehnalová, Tomáš Rašek, Anežka Kubů, Ludmila Krejčová, Petr Šibra, Jan Buben, Hynek Přibyl, Jiřina Přibylová, Jiří Vítek, Zdeňka Vítková, Marie Pilchová, Dana Štěpánová, Marta Urbanová, Dana Vachtová,	MMR-46655-2026-81	99ch 99cza 99czb 99czc 99czd	AOV24 AOV47 AOV48 AOV49 AOV50	Věc: PŘIPOMÍNKY K NÁVRHU ZMĚNY Č. 2 ÚZEMNÍHO ROZVOJOVÉHO PLÁNU ČR (dle § 97 zákon č. 283/2021 Sb., stavební zákon) PŘIPOMÍNKY K VYHODNOCENÍ VLIVŮ NÁVRHU ZMĚNY Č. 2 ÚZEMNÍHO ROZVOJOVÉHO PLÁNU NA UDRŽITELNÝ ROZVOJ ÚZEMÍ PŘIPOMÍNKY K NÁVRHŮM JEDNOTLIVÝCH ÚZEMNÍCH OPATŘENÍ K AKCELERAČNÍM OBLASTEM VYMEZENÝM V NÁVRHU ZMĚNY Č. 2 ÚZEMNÍHO ROZVOJOVÉHO PLÁNU V souladu s možností uplatnit připomínky k návrhu Změny č. 2 Územního rozvojového plánu ČR (ÚRP ČR) podávám připomínky k vymezení akcelerační oblasti pro rozvoj výroby energie z větrné energie. Připomínky podávám: ☐ jako osoba žijící v dotčeném území ☐ jako osoba, která může být dotčena dopady návrhu (z hlediska krajiny, životního prostředí či kvality života) ☐ jako vlastník nemovitosti v dotčeném území ☐ jiné (podnikání v území, hospodaření na půdě nebo v lese, myslivost, rekreace) **III. NÁZEV ZÁMĚRU** **Akcelerační oblasti na území Jihočeského kraje (okresy Jindřichův Hradec a Tábor) a Kraje Vysočina (okres Pelhřimov): AOV24 – Lodhéřov, AOV47 – Bukovec, AOV48 – Chrbonín, AOV49 – Křeč a AOV50 – Obrataň.**	**Akceptováno částečně.** Akcelerační oblast AOV47 Bukovec byla vypuštěna. Akcelerační oblast AOV49 Křeč byla vypuštěna. Akcelerační oblast AOV24 Lodhéřov byla zmenšena. Vymezení akceleračních oblastí proběhlo na základě biologického posouzení konkrétních území podle § 11 odst. 3 resp. 4 ZOZE, jehož výsledky spolu s výsledky vyhodnocení vlivů na životní prostředí (SEA, Příloha č. 5 k odůvodnění Z2 ÚRP) byly zapracovány do návrhu Z2 ÚRP. Návrh Z2 ÚRP a jeho odůvodnění, návrh souvisejících územních opatření a jejich odůvodnění obsahují náležitosti v souladu s příslušnými právními předpisy, včetně správního řádu, stavebního zákona a dalších. Zpracování VVURÚ odpovídá obsahem i strukturou požadavkům obsaženým v příloze č. 4 stavebního zákona, včetně posouzení kumulativních a synergických vlivů, vlivů na krajinný ráz a vlivů na zdraví.

Poř. č.	Připomínkové místo	Číslo jednací	Článek	AO	Připomínka	Vyhodnocení
	Zuzana Koutníková, Pavel Motyčák, Jana Šomová, Martin Kochwasser, Simona Kochwasserová, Monika Kubů, Marcela Cimermanová, Miroslav Bez				**IV. DOTČENÉ ÚZEMÍ** **AOV24 – Lodhéřov** Rozloha plochy 3,9 km2, max. výkon 42 MW, max. počet věží 12, max. výška věží 200 m. Katastrální území: Lodhéřov, Studnice u Lodhéřova a Velký Ratmírov. **AOV47 – Bukovec** Rozloha plochy 11,8 km2, max. výkon 115,5 MW, max. počet věží 33, max. výška věží 250 m. Katastrální území: Březina u Deštné, Bořetín, Dobešov u Černovic, Drunče, Hojovice, Chválkov u Kamenice nad Lipou, Psárov, Tříklasovice a Vlkosovice. **AOV48 – Chrbonín** Rozloha plochy 4,9 km2, max. výkon 45,5 MW, max. počet věží 13 VTE, max. výška věží 250 m. Katastrální území: Hroby, Chrbonín, Kozmice u Chýnova, Mlýny u Choustníku, Radenín a Vlčeves. **AOV49 – Křeč** Rozloha plochy 8,4 km2, max. výkon 84 MW, max. počet věží 24, max. výška věží 200 m. Katastrální území: Bezděčín u Obrataně, Černovice u Tábora, Kozmice u Chýnova, Křeč, Nové Dvory u Pořína, Střítež u Černovic a Sudkův Důl. **AOV50 – Obrataň** Rozloha plochy 6,5 km2, max. výkon 63 MW, max. počet věží 18, max. výška věží 250 m. Katastrální území: Bezděčín u Obrataně, Hrobská Zahrádka, Nové Dvory u Pořína, Obrataň, Pořín a Prasetín. **V. STANOVISKO** **S návrhem Územního opatření k AOV24 – Lodhéřov, AOV47 – Bukovec, AOV48 – Chrbonín, AOV49 – Křeč a AOV50 – Obrataň (UO) zásadně nesouhlasím a požaduji jejich vyřazení ze Změny č. 2 Územního rozvojového plánu ČR, případně jejich zásadní přepracování. Návrh vykazuje závažné nedostatky z hlediska zákonnosti, ochrany životního prostředí, ochrany veřejného zdraví i ochrany práv obyvatel dotčeného území.** Návrh akceleračních oblastí AOV24 – Lodhéřov, AOV47 – Bukovec, AOV48 – Chrbonín, AOV49 – Křeč a AOV50 je v rozporu s principem předběžné opatrnosti, požadavky na ochranu veřejného zdraví, ochranu přírody a krajiny, ochranu vodních zdrojů i se zásadou proporcionality zásahu do území. Současně nebyly dostatečně vyhodnoceny kumulativní a synergické vlivy souběhu akceleračních oblastí AOV47 – Bukovec, AOV48 – Chrbonín, AOV49 – Křeč a AOV50 – Obrataň a zamýšlené stavby větrných elektráren (VTE) při naplnění stanovených limitů (zejména výška a množství). Dokumentace SEA (SEA) a UO v předložené podobě není dostatečně odůvodněná, neobsahuje konkrétní odborné podklady a v řadě oblastí odkládá podstatné posouzení vlivů až do budoucích navazujících řízení. Návrh je proto nepřezkoumatelný a v rozporu s právními předpisy České republiky i Evropské unie. Současně může mít závažné dopady na krajinný ráz, biodiverzitu, vodní poměry, kulturně-historické hodnoty území i kvalitu života obyvatel. Požaduji proto především vypuštění akceleračních oblastí AOV24 – Lodhéřov, AOV47 – Bukovec, AOV48 – Chrbonín, AOV49 – Křeč a AOV50 – Obrataň a souvisejícího územního opatření z návrhu Změny č. 2 Územního rozvojového plánu ČR. Pro případ, že tomuto požadavku nebude vyhověno, požaduji zásadní přepracování návrhu, zejména doplnění plného vyhodnocení kumulativních vlivů, ochrany veřejného zdraví, ochrany PUPFL, vlivů na soustavu Natura 2000, chráněné živočichy, krajinný ráz, vodní zdroje a majetková práva obyvatel. Současně žádám, aby všechny připomínky byly řádně a individuálně vypořádány v souladu se zákonem, včetně konkrétního a přezkoumatelného odůvodnění způsobu jejich vypořádání. **VI. PŘIPOMÍNKY K AKCELERAČNÍM OBLASTEM AOV24, AOV47, AOV48, AOV49 a AOV50**	Podmínky stanovené v příslušných územních opatřeních limitují rozsah terénních úprav u větrných elektráren na maximální hodnotu ± 5 m. Konkrétní vliv základových konstrukcí na puklinové systémy a kolektory podzemních vod bude předmětem podrobného hydrogeologického posouzení, které bude zpracováno jako součást dokumentace záměru a bude řešeno v rámci navazujícího řízení o povolení záměru dle stavebního zákona. Narušení systému podzemních vod se s ohledem na mělké založení naprosto převažující většiny VTE (do cca 5 m) a malou plochu narušení podloží (cca 20x20m) nepředpokládá. V souvisejících územních opatření jsou stanoveny podmínky, které zajišťují ochranu protierozních opatření, funkčních melioračních zařízení, vodních toků a ploch a rovněž omezující možné terénní úpravy. Vzhledem k charakteru a rozsahu potenciálních záměrů se při naplnění podmínek nepředpokládá realizace v takovém rozsahu, který by mohl významně ovlivnit vodní režim v rámci akceleračních oblastí. Narušení systému podzemních vod se s ohledem na mělké založení převažující většiny VTE (do cca 5 m) a malou plochu narušení podloží (cca 20x20m) rovněž nepředpokládá. V souladu s požadavky vodního zákona se v rámci procesu povolování záměru bude vyjadřovat vodoprávní úřad. Samotný způsob vymezení akceleračních oblastí na základě podkladů (biologická posouzení, mapy citlivosti ptáků vůči výstavbě VTE zpracované ČSO, území významná pro netopýry dle podkladů ČESON, biotopy zvláště chráněných druhů velkých savců a další) a nařízení vlády č. 507/2025 Sb. minimalizuje vliv na složky životního prostředí. Pro všechny akcelerační oblasti jsou současně pořizována územní opatření, která obsahují opatření stanovená na základě biologických posouzení. Tato opatření dále zmírňují negativní vlivy, které nebylo možné vyloučit vymezením akcelerační oblasti. Podmínky v územních opatřeních zahrnují ochranu prvků lokálního ÚSES a všech biokoridorů, ochranu biotopů, ZPF a PUPFL, dále povinnost biologického dozoru, monitoring mortality ptáků a netopýrů, detekční systémy a další podmínky specifické vzhledem ke konkrétní akcelerační oblasti. Ochrana ZPF je řešena v souvisejících územních opatřeních. Podmínkami je zajištěno, že nebudou vznikat neobhospodařovatelné zbytkové zemědělské pozemky ani pozemky bez přístupu k veřejně přístupné pozemní komunikaci. Dále je v nich požadavek na upřednostní nižších tříd ochrany ZPF při realizaci záměrů OZE a je stanovena maximální plocha dlouhodobého nebo trvalého odnětí ZPF pro záměry OZE v celé akcelerační oblasti. Souhlas s odnětím ze ZPF bude vydán v navazujícím řízení dle stavebního zákona. Ochranná pásma letišť a požadavky armády byly vstupním limitem při přípravě návrhu akceleračních oblastí. Bezpečnost

Poř. č.	Připomínkové místo	Číslo jednací	Článek	AO	Připomínka	Vyhodnocení
					PŘIPOMÍNKY K AKCELERAČNÍ OBLASTI AOV24 – LODHÉŘOV 1. Nesprávně zjištěný skutkový stav – ochranná pásma vodních zdrojů, rozpor s ochranou vod Dokumentace SEA nesprávně uvádí, že se v území nenacházejí ochranná pásma vodních zdrojů, přestože v území existuje ochranné pásmo evidenčního čísla 00242303 – Pluhův Žďár podzemní S1, S2. Současně není zohledněna závislost obyvatel na individuálních studních. Obec Lodhéřov a zejména místní část Studnice se dlouhodobě potýkají s nedostatkem pitné vody ve studních a s omezeným zásobováním obyvatel pitnou vodou. Dále návrh ignoruje toky, povrchové vody a prameniště v AOV. Nejsou dostatečně stanoveny limity zakládání VTE. Je ignorován vliv výstavby a trvání základů VTE na podzemní vody a místní horninové prostředí. Návrh je v rozporu s § 3 zákona č. 500/2004 Sb., správní řád, a se zákonem č. 254/2001 Sb., vodní zákon. Návrh řešení: Požaduji vypuštění akcelerační oblasti AOV24 – Lodhéřov a souvisejícího územního opatření z návrhu Změny č. 2 Územního rozvojového plánu ČR. 2. Rozpor s ochranou zemědělského půdního fondu (ZPF) Zemědělský půdní fond tvoří přibližně 70 % území AOV24. Dokumentace připouští zábor půd I. třídy ochrany v rozsahu 0,08 ha a II. Třídy ochrany v rozsahu 0,59 ha, přesto vliv označuje pouze za „mírně negativní“. Návrh bagatelizuje rozsah výstavby VTE a její dopady, neřeší nebezpečí eroze půd, a nedostatečně hodnotí možnost poškození meliorací včetně nezjištění jejich rozsahu. Návrh je v rozporu se zákonem č. 334/1992 Sb., o ochraně zemědělského půdního fondu, který stanoví zvýšenou ochranu nejbonitnějších půd. Návrh řešení: Požaduji vypuštění akcelerační oblasti AOV24 – Lodhéřov a souvisejícího územního opatření z návrhu Změny č. 2 Územního rozvojového plánu ČR. 3. Rozpor s ochranou lesa (PUPFL) Pozemky určené k plnění funkcí lesa (PUPFL) tvoří přibližně 30 % území AOV24, tedy téměř třetinu celé oblasti. Dokumentace značně podceňuje a nehodnotí rozsah zásahů spojených s výstavbou VTE a to přístupových komunikací, manipulačních ploch a nutnou související likvidaci a fragmentaci lesních porostů a jejich vliv na migrační prostupnost živočichů.. Návrh je v rozporu se zákonem č. 289/1995 Sb., lesní zákon, a neprokazuje existenci převažujícího veřejného zájmu. Návrh řešení: Požaduji vypuštění akcelerační oblasti AOV24 – Lodhéřov a souvisejícího územního opatření z návrhu Změny č. 2 Územního rozvojového plánu ČR. 4. Nedostatečná ochrana přírody a biodiverzity SEA sama uvádí výskyt citlivých druhů ptáků a netopýrů, například čápa černého, motáka pochopa, motáka pilicha, krkavce velkého nebo netopýra rezavého. Nebyly však dostatečně vyhodnoceny migrační trasy ani možné dopady na CHKO Třeboňsko. Chybí potvrzený výskyt orla mořského a čápa černého. V oblasti nebyl vyhotoven ornitologický výzkum. Posouzení pro SEA trvalo jen 5 měsíců a není proto dostatečné. SEA a UO stanoví zcela nedostatečná opatření na ochranu netopýrů a ptáků. Postup je v rozporu se zákonem č. 114/1992 Sb., o ochraně přírody a krajiny. Návrh řešení: Požaduji vyhotovení celoročního ornitologického a chiropterologického průzkumu, včetně vyhodnocení migračních tras ptáků a netopýrů, kumulativních vlivů a dopadů na CHKO Třeboňsko. Současně požaduji doplnění biologických průzkumů o výskyt zvláště chráněných druhů, zejména orla mořského a čápa černého, a následné nové vyhodnocení vlivů v rámci SEA. Pro případ, že uvedené nedostatky nebudou řádně odstraněny, požaduji vypuštění akcelerační oblasti AOV24 – Lodhéřov a souvisejícího územního opatření z návrhu Změny č. 2 Územního rozvojového plánu ČR. 5. Nedostatečné posouzení vlivů na veřejné zdraví Dokumentace neobsahuje konkrétní akustickou studii ani posouzení infrazvuku, amplitudové modulace, vibrací a stroboskopického efektu a současně nehodnotí celkové zatížení území z hlediska souběhu těchto vlivů. Současně sama připouští riziko obtěžování v okrajové zástavbě Lodhéřova v noční době. Vzhledem k reliéfu kotliny, ve které Lodhéřov leží, existuje riziko odrazů a zesílení akustického tlaku. Návrh je v rozporu se zákonem č. 258/2000 Sb., o ochraně veřejného zdraví, a s nařízením vlády č. 272/2011 Sb. Návrh řešení: Požaduji zpracování detailní akustické studie a plného hodnocení zdravotních rizik (HRA), které posoudí hluk, infrazvuk, amplitudovou modulaci, stroboskopický efekt a kumulativní vlivy větrných elektráren na obyvatele Lodhéřova a okolních sídel, a to včetně noční doby. Současně požaduji vyhodnocení vlivu reliéfu kotliny na šíření hluku, vznik odrazů a možné zesilování akustického tlaku v zastavěném území. Dále	leteckého provozu je pak řešena při povolování konkrétního záměru, kdy se vyjadřují Úřad pro civilní letectví, Řízení letového provozu i Armáda ČR a upřesňují umístění či požadavky na denní i noční osvětlení definované v leteckém předpisu L-14. V rámci územního opatření je stanovena konkrétní podmínka. Jedním z podkladů pro zpracování Z2 ÚRP byl dokument Akcelerační oblasti, předvýběr ploch k výstavbě VTE, Screening území ČR z hlediska ochrany krajinného rázu (Roman Bukáček, Simona Vondráčková, 2025). Při vymezování akceleračních oblastí byl krajinný ráz dále prověřován, a to s ohledem na hodnoty území a dálkové pohledy na dominanty. Vlivy na krajinný ráz pak byly dále vyhodnoceny v rámci VVURÚ, a to jak z hlediska navrhovaného souboru akceleračních oblastí jako celku, tak pro jednotlivá území v kartách akceleračních oblastí. Podmínky v územních opatřeních pak dále omezují barevné řešení doprovodných staveb a rozsah trvalých terénních úprav. Návrh Z2 ÚRP byl projednán s obcemi a veřejností v rámci veřejného projednání. Procesy územního plánování, které byly při pořizování Z2 ÚRP respektovány, jsou dlouhodobě nastaveny stavebním zákonem tak, aby byly v souladu s legislativou EU, včetně Aarhuské úmluvy atd. Při vymezení akceleračních oblastí nelze předjímat konkrétní technické parametry či přesné umístění záměrů OZE. Obavy z negativních vlivů hluku a stroboskopického efektu řeší podmínky stanovené ve všech územních opatřeních pro akcelerační oblasti pro VTE, které ukládají zpracování hlukové studie, studie působení stroboskopického efektu, včetně minimalizace shadow flicker efektu. V případě, že by záměr nesplňoval zákonné hygienické limity (nařízení vlády č. 272/2011 Sb., o ochraně zdraví před nepříznivými účinky hluku a vibrací) a současně podmínky v územním opatření, nemůže být povolen. Posouzení kumulativních vlivů na životní prostředí a veřejné zdraví proběhlo v rámci VVURÚ na úrovni koncepce, a to jak pro každou akcelerační oblast individuálně (karty AO, příloha č. 2 SEA), tak pro Změnu č. 2 ÚRP jako celek.

Poř. č.	Připomínkové místo	Číslo jednací	Článek	AO	Připomínka	Vyhodnocení
					požaduji stanovení minimální odstupové vzdálenosti větrných elektráren od obytné a rekreační zástavby v rozsahu nejméně v rozsahu nejméně šestinásobku celkové výšky větrné elektrárny (6× výška VTE), nejméně však vždy 1km. Pro případ, že uvedené vlivy nebudou spolehlivě vyloučeny, požaduji vypuštění akcelerační oblasti AOV24 – Lodhéřov a souvisejícího územního opatření z návrhu Změny č. 2 Územního rozvojového plánu ČR. <u>6. Rizika pro bezpečnost, letectví a IZS</u> V území se nachází jev ÚAP 119 – Zájmové území Ministerstva obrany, který podmiňuje umisťování vysokých staveb dalším posouzením. Do území zasahuje Grid ATZ a ochranné pásmo letiště LKJH Jindřichův Hradec. Dokumentace současně nehodnotí dopady souvislého pásu VTE na zásahy vrtulníků integrovaného záchranného systému v lesním území. Postup je v rozporu se zákonem č. 49/1997 Sb., o civilním letectví, a se zákonem č. 239/2000 Sb., o integrovaném záchranném systému. Návrh řešení: Požaduji doplnění odborného posouzení vlivů akcelerační oblasti AOV24 – Lodhéřov na bezpečnost leteckého provozu, obranu státu a fungování integrovaného záchranného systému, zejména s ohledem na jev ÚAP 119 – Zájmové území Ministerstva obrany, Grid ATZ a ochranné pásmo letiště LKJH Jindřichův Hradec. Současně požaduji vyhodnocení dopadů souvislého pásu větrných elektráren na zásahy vrtulníků IZS, letecké hašení lesních požárů, zdravotnické záchranné služby a policejních vrtulníků, včetně posouzení bezpečnosti letových koridorů a omezení manévrovacích možností v lesním území. Dále požaduji stanoviska Ministerstva obrany, Úřadu pro civilní letectví, Řízení letového provozu ČR a složek IZS k umístění větrných elektráren v daném území. Pro případ, že uvedené bezpečnostní a letecké vlivy nebudou spolehlivě vyloučeny, požaduji vypuštění akcelerační oblasti AOV24 – Lodhéřov a souvisejícího územního opatření z návrhu Změny č. 2 Územního rozvojového plánu ČR. <u>7. Nepřiměřené zásahy do krajinného rázu</u> Dokumentace sama připouští, že VTE budou novými výškovými dominantami viditelnými na velké vzdálenosti. Dotčeno může být působení kulturně-historických dominant, zejména zámku Červená Lhota a městské památkové rezervace Jindřichův Hradec, včetně významných pohledových vazeb. Chybí vizualizace dálkových pohledů a konkrétní hodnocení dopadů na kulturní a duchovní hodnoty území. Návrh je v rozporu s § 12 zákona č. 114/1992 Sb., o ochraně přírody a krajiny. Návrh řešení: Požaduji doplnění podrobného hodnocení krajinného rázu, vizualizace dálkových pohledů a vizuálních dopadů větrných elektráren na kulturně-historické dominanty území, zejména zámek Červená Lhota, městskou památkovou rezervaci Jindřichův Hradec a související pohledové osy a krajinné horizonty. Současně požaduji zpracování vizualizací z významných vyhlídkových míst, památkově chráněných území a dálkových pohledů, včetně vyhodnocení kumulativních vizuálních dopadů s dalšími záměry větrných elektráren v širším území. Dále požaduji posouzení souladu návrhu s ochranou kulturní krajiny a charakteru historického krajinného rázu podle § 12 zákona č. 114/1992 Sb., o ochraně přírody a krajiny. Pro případ, že významné negativní dopady na krajinný ráz a kulturně-historické hodnoty území nebudou spolehlivě vyloučeny, požaduji vypuštění akcelerační oblasti AOV24 – Lodhéřov a souvisejícího územního opatření z návrhu Změny č. 2 Územního rozvojového plánu ČR. <u>8. Podlimitní AOV</u> Akcelerační oblast AOV24 Lodhéřov vykazuje dle podkladů předpokládaný instalovaný výkon pouze cca 42 MW, čímž nesplňuje limit „nad 50 MW“ stanovený v odůvodnění Změny č. 2 ÚRP pro vymezování akceleračních oblastí celostátního významu. Vymezení AOV24 je proto v rozporu s vlastním odůvodněním pořizovatele a postrádá zákonnou i věcnou konzistenci. Návrh řešení: Požaduji vypuštění akcelerační oblasti AOV24 – Lodhéřov a souvisejícího územního opatření z návrhu Změny č. 2 Územního rozvojového plánu ČR. <u>9. Nesouhlas obce a veřejnosti</u> Dotčená obec přijala nesouhlasné usnesení s vymezením akcelerační oblasti. Současně byla podána petice proti AOV24 s podpisy většiny místních občanů. Návrh je tak v rozporu s principem samosprávy a požadavky Aarhuské úmluvy. Návrh řešení: Požaduji vypuštění akcelerační oblasti AOV24 – Lodhéřov a souvisejícího územního opatření z návrhu Změny č. 2 Územního rozvojového plánu ČR. **<u>PŘIPOMÍNKY K AKCELERAČNÍ OBLASTI AOV47 – BUKOVEC</u>**	

Poř. č.	Připomínkové místo	Číslo jednací	Článek	AO	Připomínka	Vyhodnocení
					10. Nesprávně zjištěný skutkový stav – ochranná pásma vodních zdrojů, rozpor s ochranou vod Dokumentace SEA nesprávně uvádí, že se v území nenacházejí ochranná pásma vodních zdrojů, přestože v území existují ochranná pásma evidenčního čísla 00299703 – Drunče, Březina (vrt S01) a 00323810 – Hojovice (studna S). Současně nejsou zohledněny další využívané zdroje pitné vody v Psárově a Bořetíně (zejména stávající obecní vrt o hloubce 50m a vodojem, oboje ve vzdálenosti do 300m od hranice AOV47, dtto plánovaný obecní vrt a přívod k vodojemu) ani závislost obyvatel na individuálních studních. Dále návrh ignoruje toky, povrchové vody a prameniště v AOV. Nejsou dostatečně stanoveny limity zakládání VTE. Je ignorován vliv výstavby a trvání základů VTE na podzemní vody a místní horninové prostředí. Není zjištěn rozsah poddolovaných oblastí. Návrh je v rozporu s § 3 zákona č. 500/2004 Sb., správní řád, a se zákonem č. 254/2001 Sb., vodní zákon. Návrh řešení: Požaduji vypuštění akcelerační oblasti AOV47 – Bukovec a souvisejícího územního opatření z návrhu Změny č. 2 Územního rozvojového plánu ČR. 11. Rozpor s ochranou zemědělského půdního fondu (ZPF) Zemědělský půdní fond tvoří přibližně 48,32 % území AOV47. Dokumentace připouští zábor půd I. třídy ochrany v rozsahu 2,31 ha a II. Třídy ochrany v rozsahu 0,10 ha, přesto vliv označuje pouze za „mírně negativní“. Návrh bagatelizuje rozsah výstavby VTE a její dopady, neřeší nebezpečí eroze půd, a nedostatečně hodnotí možnost poškození meliorací včetně nezjištění jejich rozsahu. Návrh je v rozporu se zákonem č. 334/1992 Sb., o ochraně zemědělského půdního fondu, který stanoví zvýšenou ochranu nejbonitnějších půd. Návrh řešení: Požaduji vypuštění akcelerační oblasti AOV47 – Bukovec a souvisejícího územního opatření z návrhu Změny č. 2 Územního rozvojového plánu ČR. 12. Rozpor s ochranou lesa (PUPFL) Pozemky určené k plnění funkcí lesa (PUPFL) tvoří přibližně 51,58 % území AOV47, tedy více než polovinu celé oblasti. Dokumentace značně podceňuje, resp. ignoruje a nehodnotí rozsah zásahů spojených s výstavbou VTE a to přístupových komunikací, manipulačních ploch a související nutnou likvidaci a fragmentaci lesních porostů a jejich vliv na migrační prostupnost živočichů. Návrh je v rozporu se zákonem č. 289/1995 Sb., lesní zákon, a neprokazuje existenci převažujícího veřejného zájmu. Návrh řešení: Požaduji vypuštění akcelerační oblasti AOV47 – Bukovec a souvisejícího územního opatření z návrhu Změny č. 2 Územního rozvojového plánu ČR. 13. Nedostatečná ochrana přírody a biodiverzity V blízkém okolí AOV 47 se nachází řada chráněných oblastí, dokumentace nezmiňuje PP Huťský potok (vzdálenost cca 2.000 m, ochranné pásmo 330 ha), dále cenných mokřadů a pramenišť, dále významný biotop u rybníka Táta poblíž hranice AOV. SEA sama uvádí výskyt citlivých druhů ptáků a netopýrů, například motáka pilicha, datla černého nebo netopýra rezavého, a dalších druhů netopýrů, neuvádí však, že tyto výskyty jsou významné v samotné AOV, nejen v jejím blízkém okolí. Nálezy netopýrů dle ČESON jsou dle jeho evidence přímo v AOV47 (Bořetín) a dále v blízkém okolí (Předboř, Choustník, Dobešov u Černovic, Lidmaň, Těmice). Nebyly dostatečně vyhodnoceny migrační trasy ani možné dopady na EVL Chýnovské jeskyně (CZ0314634) v rámci soustavy Natura 2000. Středem celého území prochází migrační koridory zvláště chráněných druhů velkých savců a lokální biokoridory a biocentra, viz územní plány všech obcí v AOV. Dokumentace zcela podceňuje dopady výstavby na tuto skutečnost. SEA a UO stanoví zcela nedostatečná opatření na ochranu netopýrů a ptáků. Výstavba 33 VTE povede k naprosté devastaci celého území ohledně dopravy obrovských dílů stavby, betonu, vybudování dostatečných přístupových komunikací na zalesněný střed celé AOV 47. Chybí potvrzený výskyt orla mořského, sokola stěhovavého, luňáka červeného, ledňáčka říčního, čápa černého. V oblasti nebyl vyhotoven ornitologický výzkum. Zásadním způsobem budou narušeny migrační koridory velkých savců a lokální biokoridory a biocentra. Vyskytují se chráněné druhy vachta trojlistá, prstnatec májový, skokan skřehotavý, kuňka obecná. Není dostatečná ochrana mokřadů (v UO bez ochranného pásma). V SEA je nedostatečně zjištěn rozsah mimolesní zeleně a je stanovena jeho nedostatečná ochrana. Provedeno vadné vyhodnocení vlivu na klima ze strany výstavby a provozu VTE. Posouzení pro SEA trvalo jen 5 měsíců a není proto dostatečné. Postup je v rozporu se zákonem č. 114/1992 Sb., o ochraně přírody a krajiny, a s mezinárodní dohodou EUROBATS. Návrh řešení: Požaduji vyhotovení celoročního ornitologického a chiropterologického průzkumu v rozsahu odpovídajícím metodikám Agentury ochrany přírody a krajiny ČR a doporučením dohody EUROBATS, a to minimálně po dobu jednoho celého biologického cyklu. Současně požaduji doplnění biologického hodnocení o výskyt a migrační trasy zvláště chráněných druhů, zejména orla mořského a čápa černého, včetně vyhodnocení	

Poř. č.	Připomínkové místo	Číslo jednací	Článek	AO	Připomínka	Vyhodnocení
					hnízdních, potravních a migračních vazeb v širším území. Dále požaduji úplné posouzení vlivů na EVL Chýnovské jeskyně (CZ0314634) a soustavu Natura 2000, včetně kumulativních vlivů více akceleračních oblastí a vyhodnocení rizik mortality ptáků a netopýrů. Pro případ, že uvedené vlivy na biodiverzitu a zvláště chráněné druhy nebudou spolehlivě vyloučeny, požaduji vypuštění akcelerační oblasti AOV47 – Bukovec a souvisejícího územního opatření z návrhu Změny č. 2 Územního rozvojového plánu ČR. 14. Nedostatečné posouzení vlivů na veřejné zdraví Dokumentace neobsahuje konkrétní akustickou studii ani posouzení vibrací, infrazvuku, amplitudové modulace a stroboskopického efektu, v tomto směru je zcela bez odůvodnění a současně nehodnotí celkové zatížení území z hlediska souběhu těchto vlivů. Dokumentace uvádí, že se předpokládá ve vzdálenosti 500m hluková hladina 37dB na 1 VTE, přičemž toto tvrzení není podloženo žádnou studií (takto vysoké a rozměrné VTE se v ČR ani nenacházejí) ani bližším zdůvodněním a nebere vůbec v úvahu kumulaci více zdrojů hluku – více VTE a ani sílu větru a specifický způsob měření u VTE. Současně sama připouští, že některé obytné objekty se nacházejí ve vzdálenostech kratších než 500 m od hranice AOV47. Řada obytných objektů se způsobem využití rodinný dům je blíže než 500 m k hranici AOV 47, jde konkrétně o tyto obytné objekty v: k.ú. Bořetín , k.ú. Dobešov (Cihelny) , k.ú. Vlkosovice , k.ú. Drunče , k.ú. Březina u JH , k.ú. Tříklasovice , k.ú. Psárov , k.ú. Hojovice , k.ú. Chválkov u KnL. , Rutov . Návrh je v rozporu se zákonem č. 258/2000 Sb., o ochraně veřejného zdraví, a s nařízením vlády č. 272/2011 Sb. Sama vzdálenost 500m je z hlediska ochrany veřejného zdraví naprosto nedostatečná. Samotná výstavba ále velmi výrazným způsobem zatíží hlukem, prašností, blokováním dopravy celé území, jedná se o tisíce m3 betonu apod. Návrh řešení: Požaduji zpracování detailní akustické studie a plného hodnocení zdravotních rizik (HRA), které posoudí hluk, infrazvuk, amplitudovou modulaci, stroboskopický efekt a kumulativní vlivy větrných elektráren na obyvatele, a to včetně noční doby. Současně požaduji vyhodnocení vlivu reliéfu kotliny na šíření hluku, vznik odrazů a možné zesilování akustického tlaku v zastavěném území. Dále požaduji stanovení minimální odstupové vzdálenosti větrných elektráren od obytné a rekreační zástavby v rozsahu nejméně šestinásobku celkové výšky větrné elektrárny (6× výška VTE), nejméně však vždy 1km. Pro případ, že uvedené vlivy nebudou spolehlivě vyloučeny, požaduji vypuštění akcelerační oblasti AOV47 – Bukovec a souvisejícího územního opatření z návrhu Změny č. 2 Územního rozvojového plánu ČR. 15. Nepřiměřené zásahy do krajinného rázu Dokumentace sama připouští, že VTE budou novými výškovými dominantami viditelnými na velké vzdálenosti a připouští negativní vliv na krajinný ráz, byť naprosto neadekvátně vyhodnocený. Sama připouští, že dotčeno může být působení kulturně-historických dominant, zejména hradu Choustník, hradu Kámen a zámku Červená Lhota, významné kostely, památník v Mnichu, sakrální stavby a výletní místa, včetně významných pohledových vazeb, mnohé z nich jsou navíc do 1000m vzdáleny od hranice AOV47 a to zejména archeologické a kulturní památky v Mnichu, Hojovicích, Bořetíně (Mostkova kaplička na hranicích AOV47) a Drunči (např. slovanské pohřebiště na hranicích AOV47). Navrhovaná opatření v dokumentaci na zmírnění negativního vlivu jsou zcela nesmyslná a nedostatečná (zachování údajných pohledových os, barva doprovodných staveb VTE, „hnízda“ VTE) a odporují i ostatním částem dokumentace (odstupové vzdálenosti mezi VTE, přípustná hustota VTE v AOV). Např. Hrad Choustník a stejnojmenný kopec je viditelný prakticky odevšad. Žádné pohledové osy ani zbarvení věží zničení krajinného rázu neodvrátí. Plánované stavby VTE jsou při svém plánovaném množství (cca 88 věží ve všech 4 AOV47-50) a při limitní výšce 250m tak gigantické (chladicí věže JETE mají 155 m), že při běžném převýšení zdejších kopců nad zdejší mírně zvlněnou krajinu cca 100- 150m ji naprosto pohledově ovládnou, obzvlášť budou-li stát na nejvyšších bodech plánovaných AOV (což je pro investory žádoucí). Dokumentace nehodnotí kumulovaný vliv všech 4 AOV47-50, chybí vizualizace dálkových pohledů a konkrétní hodnocení dopadů na kulturní a duchovní hodnoty území. Omezení výšky VTE na 250m a prezentace tohoto omezení jako zmírňujícího opatření dle SEA a UO, přičemž právě tato výška je základní příčinou zničení místního krajinného rázu, je absurdní. Návrh je v naprostém rozporu s § 12 zákona č. 114/1992 Sb., o ochraně přírody a krajiny a dopad na krajinný ráz je silně negativní. Návrh řešení: Navrhuji doplnění podrobného hodnocení krajinného rázu, vizualizace dálkových pohledů a kumulativních vizuálních dopadů větrných elektráren v širším území, a to zejména ve vztahu k hradu Choustník, hradu Kámen, zámku Červená Lhota	

Poř. č.	Připomínkové místo	Číslo jednací	Článek	AO	Připomínka	Vyhodnocení
					a dalším kulturně-historickým dominantám. Dále navrhuji zpracování realistických vizualizací z významných vyhlídkových míst, obcí, kulturních památek a krajinných horizontů, včetně posouzení souběhu akceleračních oblastí AOV47– AOV50. Současně navrhuji vyhodnocení vlivů na charakter historické kulturní krajiny, dálkové pohledové osy a krajinné dominanty podle § 12 zákona č. 114/1992 Sb., o ochraně přírody a krajiny. Pro případ, že významné negativní dopady na krajinný ráz a kulturně-historické hodnoty území nebudou spolehlivě vyloučeny, navrhuji vypuštění akcelerační oblasti AOV47 – Bukovec a souvisejícího územního opatření z návrhu Změny č. 2 Územního rozvojového plánu ČR. **PŘIPOMÍNKY K AKCELERAČNÍ OBLASTI AOV48 – CHRBONÍN** 16. Nesprávný skutkový stav – vodní zdroje a hydrogeologické poměry Dokumentace SEA nesprávně uvádí, že se v území nenacházejí ochranná pásma vodních zdrojů, přestože v území existují ochranná pásma evidenčních čísel 00306203 – Chrbonín studny 1, 2, 00222503 – Terezín studny S1, S2, S3 a 00444603 – Radenín studny S1, S2, S3. Současně však vůbec nezohledňuje obecní a individuální studny v lokalitách Vlčeves a Lišky, které slouží k zásobování obyvatel pitnou vodou. Dále návrh ignoruje toky, povrchové vody a prameniště v AOV. Nejsou dostatečně stanoveny limity zakládání VTE. Je ignorován vliv výstavby a trvání základů VTE na podzemní vody a místní horninové prostředí. Návrh je v rozporu s § 3 zákona č. 500/2004 Sb., správní řád, a se zákonem č. 254/2001 Sb., vodní zákon. Návrh řešení: Požaduji vypuštění akcelerační oblasti AOV48 – Chrbonín a souvisejícího územního opatření z návrhu Změny č. 2 Územního rozvojového plánu ČR. 17. Rozpor s ochranou zemědělského půdního fondu (ZPF) Zemědělský půdní fond tvoří přibližně 52 % území AOV48. Dokumentace připouští zábor půd I. třídy ochrany v rozsahu 0,81 ha a II. Třídy ochrany v rozsahu 0,11 ha, přesto vliv označuje pouze za „mírně negativní“. Návrh bagatelizuje rozsah výstavby VTE a její dopady, neřeší nebezpečí eroze půd, a nedostatečně hodnotí možnost poškození meliorací včetně nezjištění jejich rozsahu. Návrh je v rozporu se zákonem č. 334/1992 Sb., o ochraně zemědělského půdního fondu, který stanoví zvýšenou ochranu nejbonitnějších půd. Návrh řešení: Požaduji vypuštění akcelerační oblasti AOV48 – Chrbonín a souvisejícího územního opatření z návrhu Změny č. 2 Územního rozvojového plánu ČR. 18. Rozpor s ochranou lesa (PUPFL) Pozemky určené k plnění funkcí lesa (PUPFL) tvoří přibližně 48 % území AOV48. Dokumentace značně podceňuje, resp. ignoruje a nehodnotí rozsah zásahů spojených s výstavbou VTE a to přístupových komunikací, manipulačních ploch a související nutnou likvidaci a fragmentaci lesních porostů a jejich vliv na migrační prostupnost živočichů. Návrh je v rozporu se zákonem č. 289/1995 Sb., lesní zákon, a neprokazuje existenci převažujícího veřejného zájmu. Návrh řešení: Požaduji vypuštění akcelerační oblasti AOV48 – Chrbonín a souvisejícího územního opatření z návrhu Změny č. 2 Územního rozvojového plánu ČR. 19. Nedostatečná ochrana přírody a biodiverzity SEA sama uvádí výskyt citlivých druhů ptáků, například luňáka červeného, káně lesní, sluka lesní, křepelka polní, hýl rudý. Biologické hodnocení neobsahuje vliv na hnízdiště orla mořského ve Mlýnech. A dále dokumentace uvádí výskyt netopýrů, např. netopýr rezavý, stromový, parkový a nejmenší. Nebyly však dostatečně vyhodnoceny migrační trasy a vazby na významné zimoviště EVL Chýnovská jeskyně (CZ0314634) v rámci Natura 2000. V blízkém okolí AOV se nachází řada chráněných oblastí, které dokumentace nezmiňuje, dále cenných mokřadů a pramenišť. Územím prochází migrační koridory zvláště chráněných druhů velkých savců a lokální biokoridory a biocentra, viz územní plán obce. Dokumentace zcela podceňuje dopady výstavby na tuto skutečnost. SEA a UO stanoví zcela nedostatečná opatření na ochranu netopýrů a ptáků. Výstavba všech v ÚO připuštěných VTE povede k naprosté devastaci celého území ohledně dopravy obrovských dílů stavby, betonu, vybudování dostatečných přístupových komunikací. V oblasti nebyl vyhotoven ornitologický výzkum. Zásadním způsobem budou narušeny migrační koridory velkých savců a lokální biokoridory a biocentra. Vyskytují se chráněné druhy rostlin a živočichů neuvedené v SEA. Není dostatečná ochrana mokřadů (v UO bez ochranného pásma). V SEA je nedostatečně zjištěn rozsah mimolesní zeleně a je stanovena jeho nedostatečná ochrana. Provedeno vadné vyhodnocení vlivu na klima ze strany výstavby a provozu VTE. Návrh je v rozporu se zákonem č. 114/1992 Sb., o ochraně přírody a krajiny, s § 45i téhož zákona a s dohodou EUROBATS. Návrh řešení:	

Poř. č.	Připomínkové místo	Číslo jednací	Článek	AO	Připomínka	Vyhodnocení
					Požaduji vyhotovení celoročního ornitologického a chiropterologického průzkumu v rozsahu odpovídajícím metodikám Agentury ochrany přírody a krajiny ČR a doporučením dohody EUROBATS, a to minimálně po dobu jednoho celého biologického cyklu. Současně požaduji doplnění biologického hodnocení o výskyt a migrační trasy zvláště chráněných druhů, zejména orla mořského a čápa černého, včetně vyhodnocení hnízdních, potravních a migračních vazeb v širším území. Dále požaduji úplné posouzení vlivů na EVL Chýnovské jeskyně (CZ0314634) a soustavu Natura 2000, včetně kumulativních vlivů více akceleračních oblastí a vyhodnocení rizik mortality ptáků a netopýrů. Pro případ, že uvedené vlivy na biodiverzitu a zvláště chráněné druhy nebudou spolehlivě vyloučeny, požaduji vypuštění akcelerační oblasti AOV48 – Chrbonín a souvisejícího územního opatření z návrhu Změny č. 2 Územního rozvojového plánu ČR. 20. Nepřiměřené zásahy do krajinného rázu Dokumentace sama připouští, že VTE budou novými dominantami viditelnými na velké vzdálenosti a mohou narušit pohledové vazby na zámek Radenín, hrobku Latourů a kostel sv. Markéty, dále Sudkův Důl s tvrzí, hrad Choustník a hrad Kámen a výrazné horizonty Blaníku a Svidníku. Současně nejsou dostatečně vyhodnoceny dopady na poutní místo Svatá Anna, krajinné oblasti Pacovsko a Táborsko Soběslavsko ani na pohledové horizonty Josafatského údolí. Návrh je v rozporu s § 12 zákona č. 114/1992 Sb., o ochraně přírody a krajiny. Návrh řešení: Navrhuji doplnění podrobného hodnocení krajinného rázu, dálkových pohledů a kumulativních vizuálních dopadů větrných elektráren v širším území, zejména ve vztahu k zámku Radenín, hrobce Latourů, kostelu sv. Markéty, tvrzi Sudkův Důl, hradu Choustník, hradu Kámen a významným krajinným horizontům Blaníku a Svidníku. Dále navrhuji zpracování realistických vizualizací z obcí, vyhlídkových míst, kulturních památek a pohledových os, včetně vyhodnocení souběhu akceleračních oblastí AOV47–AOV50 a jejich společného vlivu na charakter historické kulturní krajiny. Současně navrhuji doplnění posouzení vlivů na poutní místo Svatá Anna, krajinné oblasti Pacovsko a Táborsko-Soběslavsko a pohledové horizonty Josafatského údolí podle § 12 zákona č. 114/1992 Sb., o ochraně přírody a krajiny. Pro případ, že významné negativní dopady na krajinný ráz a kulturně-historické hodnoty území nebudou spolehlivě vyloučeny, navrhuji vypuštění akcelerační oblasti AOV48 – Chrbonín a souvisejícího územního opatření z návrhu Změny č. 2 Územního rozvojového plánu ČR. 21. Podlimitní AOV Akcelerační oblast AOV48 Chrbonín vykazuje dle podkladů předpokládaný instalovaný výkon pouze cca 45,5 MW, čímž nesplňuje limit „nad 50 MW“ stanovený v odůvodnění Změny č. 2 ÚRP pro vymezování akceleračních oblastí celostátního významu. Vymezení AOV48 je proto v rozporu s vlastním odůvodněním pořizovatele a postrádá zákonnou i věcnou konzistenci. Návrh řešení: Požaduji vypuštění akcelerační oblasti AOV48 – Chrbonín a souvisejícího územního opatření z návrhu Změny č. 2 Územního rozvojového plánu ČR. 22. Chráněný receptor – Dětský domov Radenín V bezprostřední blízkosti hranice akcelerační oblasti AOV48 – Chrbonín, přibližně ve vzdálenosti 500 m, se nachází Dětský domov Radenín, který představuje chráněný receptor ve smyslu nařízení vlády č. 272/2011 Sb., o ochraně zdraví před nepříznivými účinky hluku a vibrací. Jedná se o zařízení určené pro děti a mladistvé, tedy zvlášť citlivou skupinu obyvatelstva, u níž je nutné posuzovat zdravotní dopady s maximální mírou opatrnosti. Dokumentace SEA neobsahuje konkrétní posouzení vlivů na tento chráněný receptor, zejména z hlediska hluku, infrazvuku, vibrací, amplitudové modulace a stroboskopického efektu (flicker efektu). V navazujících řízeních EIA proto musí být zpracováno plné hodnocení zdravotních rizik (HRA – Health Risk Assessment) a detailní akustické posouzení, které prokáže, že provozem větrných elektráren nedojde k nepříznivému ovlivnění zdraví a kvality života dětí umístěných v zařízení. Návrh řešení: Požaduji vypuštění akcelerační oblasti AOV48 – Chrbonín a souvisejícího územního opatření z návrhu Změny č. 2 Územního rozvojového plánu ČR. **PŘIPOMÍNKY K AKCELERAČNÍ OBLASTI AOV49 – KŘEČ** 23. Nesprávný skutkový stav – vodní zdroje a hydrogeologické poměry Dokumentace SEA nesprávně tvrdí, že se v území nenacházejí ochranná pásma vodních zdrojů, a z toho dovozuje zanedbatelné vlivy na vody. Současně však vůbec nezohledňuje obecní a individuální studny v lokalitách Křeč, Kozmice – Za Petrovým, Černovice – V Padělkách, Vlčeves – Lišky a Svatá Anna, které	

Poř. č.	Připomínkové místo	Číslo jednací	Článek	AO	Připomínka	Vyhodnocení
					slouží k zásobování obyvatel pitnou vodou. Dále návrh ignoruje toky, povrchové vody a prameniště v AOV. Nejsou dostatečně stanoveny limity zakládání VTE. Je ignorován vliv výstavby a trvání základů VTE na podzemní vody a místní horninové prostředí. Návrh je v rozporu s § 3 zákona č. 500/2004 Sb., správní řád, a se zákonem č. 254/2001 Sb., vodní zákon. Návrh řešení: Požaduji vypuštění akcelerační oblasti AOV49 – Křeč a souvisejícího územního opatření z návrhu Změny č. 2 Územního rozvojového plánu ČR. 24. Rozpor s ochranou zemědělského půdního fondu (ZPF) Zemědělský půdní fond tvoří přibližně 78 % území AOV49. Dokumentace připouští zábor půd I. třídy ochrany v rozsahu 2,45 ha a II. Třídy ochrany v rozsahu 0,27 ha, přesto vliv označuje pouze za „mírně negativní“. Návrh bagatelizuje rozsah výstavby VTE a její dopady, neřeší nebezpečí eroze půd, a nedostatečně hodnotí možnost poškození meliorací včetně nezjištění jejich rozsahu. Návrh je v rozporu se zákonem č. 334/1992 Sb., o ochraně zemědělského půdního fondu, který stanoví zvýšenou ochranu nejbonitnějších půd. Návrh řešení: Požaduji vypuštění akcelerační oblasti AOV49 – Křeč a souvisejícího územního opatření z návrhu Změny č. 2 Územního rozvojového plánu ČR. 25. Rozpor s ochranou lesa (PUPFL) Pozemky určené k plnění funkcí lesa (PUPFL) tvoří přibližně 22 % území AOV49. Dokumentace značně podceňuje, resp. ignoruje a nehodnotí rozsah zásahů spojených s výstavbou VTE a to přístupových komunikací, manipulačních ploch a související nutnou likvidaci a fragmentaci lesních porostů a jejich vliv na migrační prostupnost živočichů. Návrh je v rozporu se zákonem č. 289/1995 Sb., lesní zákon, a neprokazuje existenci převažujícího veřejného zájmu. Návrh řešení: Požaduji vypuštění akcelerační oblasti AOV49 – Křeč a souvisejícího územního opatření z návrhu Změny č. 2 Územního rozvojového plánu ČR. 26. Nedostatečná ochrana přírody a biodiverzity SEA sama uvádí výskyt citlivých druhů ptáků a netopýrů, například krkavce velkého, motáka pochopa, čápa černého či netopýra rezavého. Biologické hodnocení neobsahuje vliv na hnízdiště orla mořského ve Mlýnech. Nebyly však dostatečně vyhodnoceny migrační trasy ani vazby na EVL Chýnovská jeskyně (CZ0314634) v rámci Natura 2000. V blízkém okolí AOV se nachází řada chráněných oblastí, které dokumentace nezmiňuje, dále cenných mokřadů a pramenišť. Územím prochází migrační koridory zvláště chráněných druhů velkých savců a lokální biokoridory a biocentra, viz územní plán obce. Dokumentace zcela podceňuje dopady výstavby na tuto skutečnost. SEA a UO stanoví zcela nedostatečná opatření na ochranu netopýrů a ptáků. Výstavba všech UO připouštěných VTE povede k naprosté devastaci celého území ohledně dopravy obrovských dílů stavby, betonu, vybudování dostatečných přístupových komunikací. V oblasti nebyl vyhotoven ornitologický výzkum. Zásadním způsobem budou narušeny migrační koridory velkých savců a lokální biokoridory a biocentra. Vyskytují se chráněné druhy rostlin a živočichů neuvedené v SEA. Není dostatečná ochrana mokřadů (v UO bez ochranného pásma). V SEA je nedostatečně zjištěn rozsah mimolesní zeleně a je stanovena jeho nedostatečná ochrana. Provedeno vadné vyhodnocení vlivu na klima ze strany výstavby a provozu VTE. Návrh je v rozporu se zákonem č. 114/1992 Sb., o ochraně přírody a krajiny, s § 45i téhož zákona a s dohodou EUROBATS. Návrh řešení: Požaduji vyhotovení celoročního ornitologického a chiropterologického průzkumu v rozsahu odpovídajícím metodikám Agentury ochrany přírody a krajiny ČR a doporučením dohody EUROBATS, a to minimálně po dobu jednoho celého biologického cyklu. Současně požaduji doplnění biologického hodnocení o výskyt a migrační trasy zvláště chráněných druhů, zejména orla mořského a čápa černého, včetně vyhodnocení hnízdních, potravních a migračních vazeb v širším území. Dále požaduji úplné posouzení vlivů na EVL Chýnovské jeskyně (CZ0314634) a soustavu Natura 2000, včetně kumulativních vlivů více akceleračních oblastí a vyhodnocení rizik mortality ptáků a netopýrů. Pro případ, že uvedené vlivy na biodiverzitu a zvláště chráněné druhy nebudou spolehlivě vyloučeny, požaduji vypuštění akcelerační oblasti AOV49 – Křeč a souvisejícího územního opatření z návrhu Změny č. 2 Územního rozvojového plánu ČR. 27. Nepřiměřené zásahy do krajinného rázu Dokumentace sama připouští, že VTE budou novými dominantami viditelnými na velké vzdálenosti a mohou narušit pohledové osy na kostel sv. Jakuba Většího ve Křeči, hrad Choustník či historickou krajinu Sudkova Dolu. Současně nejsou dostatečně vyhodnoceny dopady na poutní místo Svatá Anna ani na tzv. Černovické vyhlídky. Obec Křeč je obklíčena z více stran v odstupové vzdálenosti 500 m. Dokumentace nehodnotí kumulovaný vliv všech 4 AOV47-50, chybí vizualizace dálkových pohledů a konkrétní hodnocení dopadů na kulturní a duchovní hodnoty území. Omezení výšky VTE na 250m a prezentace tohoto omezení jako	

Poř. č.	Připomínkové místo	Číslo jednací	Článek	AO	Připomínka	Vyhodnocení
					zmírňujícího opatření dle SEA a UO, přičemž právě tato výška je základní příčinou zničení místního krajinného rázu, je absurdní. Návrh je v rozporu s § 12 zákona č. 114/1992 Sb., o ochraně přírody a krajiny. Návrh řešení: Požaduji doplnění podrobného hodnocení krajinného rázu, dálkových pohledů a kumulativních vizuálních dopadů větrných elektráren v širším území, zejména ve vztahu ke kostelu sv. Jakuba Většího ve Křeči, hradu Choustník, historické krajině Sudkova Dolu, poutnímu místu Svatá Anna a tzv. Černovickým vyhlídkám. Současně požaduji zpracování realistických vizualizací z obcí, významných vyhlídkových míst, kulturních památek a krajinných horizontů, včetně vyhodnocení souběhu akceleračních oblastí AOV47–AOV50 a jejich společného vlivu na charakter historické kulturní krajiny. Dále požaduji doplnění posouzení vlivů na pohledové osy, krajinné dominanty a dálkové horizonty podle § 12 zákona č. 114/1992 Sb., o ochraně přírody a krajiny. Pro případ, že významné negativní dopady na krajinný ráz a kulturně-historické hodnoty území nebudou spolehlivě vyloučeny, požaduji vypuštění akcelerační oblasti AOV49 – Křeč a souvisejícího územního opatření z návrhu Změny č. 2 Územního rozvojového plánu ČR. **<u>PŘIPOMÍNKY K AKCELERAČNÍ OBLASTI AOV50 – OBRATAŇ</u>** <u>28. Nesprávný skutkový stav – vodní zdroje a hydrogeologické poměry</u> Dokumentace SEA nesprávně uvádí, že se v území nenacházejí ochranná pásma vodních zdrojů, přestože v území existují ochranná pásma evidenčních čísel 00200410 – Obrataň podzemní zdroj a 00206610 – Obrataň podzemní zdroj. Současně nejsou zohledněny studny obce Pořín v lokalitě Pinach ni závislost obyvatel okolních obcí na individuálních studních. Dále návrh ignoruje toky, povrchové vody a prameniště v AOV. Nejsou dostatečně stanoveny limity zakládání VTE. Je ignorován vliv výstavby a trvání základů VTE na podzemní vody a místní horninové prostředí. Návrh je v rozporu s § 3 zákona č. 500/2004 Sb., správní řád, a se zákonem č. 254/2001 Sb., vodní zákon. Návrh řešení: Požaduji vypuštění akcelerační oblasti AOV50 – Obrataň a souvisejícího územního opatření z návrhu Změny č. 2 Územního rozvojového plánu ČR. <u>29. Rozpor s ochranou zemědělského půdního fondu (ZPF)</u> Zemědělský půdní fond tvoří přibližně 63,43 % území AOV50. Dokumentace připouští zábor půd I. třídy ochrany v rozsahu 1,38 ha a II. Třídy ochrany v rozsahu 0,07 ha, přesto vliv označuje pouze za „mírně negativní“. Návrh bagatelizuje rozsah výstavby VTE a její dopady, neřeší nebezpečí eroze půd, a nedostatečně hodnotí možnost poškození meliorací včetně nezjištění jejich rozsahu. Návrh je v rozporu se zákonem č. 334/1992 Sb., o ochraně zemědělského půdního fondu, který stanoví zvýšenou ochranu nejbonitnějších půd. Návrh řešení: Požaduji vypuštění akcelerační oblasti AOV50 – Obrataň a souvisejícího územního opatření z návrhu Změny č. 2 Územního rozvojového plánu ČR. <u>30. Rozpor s ochranou lesa (PUPFL)</u> Pozemky určené k plnění funkcí lesa (PUPFL) tvoří přibližně 35,29 % území AOV50. Dokumentace značně podceňuje, resp. ignoruje a nehodnotí rozsah zásahů spojených s výstavbou VTE a to přístupových komunikací, manipulačních ploch a související nutnou likvidaci a fragmentaci lesních porostů a jejich vliv na migrační prostupnost živočichů. Návrh je v rozporu se zákonem č. 289/1995 Sb., lesní zákon, a neprokazuje existenci převažujícího veřejného zájmu. Návrh řešení: Požaduji vypuštění akcelerační oblasti AOV50 – Obrataň a souvisejícího územního opatření z návrhu Změny č. 2 Územního rozvojového plánu ČR. <u>31. Nedostatečná ochrana přírody a biodiverzity</u> SEA sama uvádí výskyt citlivých druhů ptáků a netopýrů, například luňáka červeného, motáka pilicha, krkavce velkého a netopýra rezavého. Nebyly však dostatečně vyhodnoceny migrační trasy, nadregionální biokoridor Čunkovský potok – Pařezitý, Roštejn ani vazby na EVL Chýnovská jeskyně (CZ0314634) v rámci Natura 2000. V blízkém okolí AOV se nachází řada chráněných oblastí, které dokumentace nezmiňuje, dále cenných mokřadů a pramenišť. Územím prochází migrační koridory zvláště chráněných druhů velkých savců a lokální biokoridory a biocentra, viz územní plán obce. Dokumentace zcela podceňuje dopady výstavby na tuto skutečnost. SEA a UO stanoví zcela nedostatečná opatření na ochranu netopýrů a ptáků. Výstavba všech UO připouštěných VTE povede k naprosté devastaci celého území ohledně dopravy obrovských dílů stavby, betonu, vybudování dostatečných přístupových komunikací. V oblasti nebyl vyhotoven ornitologický výzkum. Zásadním způsobem budou narušeny migrační koridory velkých savců a lokální biokoridory a biocentra. Vyskytují se chráněné druhy rostlin a živočichů neuvedené v SEA. Není	

Poř. č.	Připomínkové místo	Číslo jednací	Článek	AO	Připomínka	Vyhodnocení
					dostatečná ochrana mokřadů (v UO bez ochranného pásma). V SEA je nedostatečně zjištěn rozsah mimolesní zeleně a je stanovena jeho nedostatečná ochrana. Provedeno vadné vyhodnocení vlivu na klima ze strany výstavby a provozu. Návrh je v rozporu se zákonem č. 114/1992 Sb., o ochraně přírody a krajiny, s § 45i téhož zákona a s dohodou EUROBATS. Návrh řešení: Navrhuji vyhotovení celoročního ornitologického a chiropterologického průzkumu v rozsahu odpovídajícím metodikám Agentury ochrany přírody a krajiny R a doporučením dohody EUROBATS, a to minimálně po dobu jednoho celého biologického cyklu. Dále navrhuji doplnění biologického hodnocení o podrobné vyhodnocení migračních tras ptáků a netopýrů, včetně posouzení funkčnosti nadregionálního biokoridoru Čunkovský potok – Pařezitý – Roštejn a kumulativních vlivů více akceleračních oblastí v širším území. Současně navrhuji úplné posouzení vlivů na EVL Chýnovská jeskyně (CZ0314634) a soustavu Natura 2000 podle § 45i zákona č. 114/1992 Sb., o ochraně přírody a krajiny, včetně vyhodnocení rizik mortality ptáků a netopýrů. Pro případ, že významné negativní vlivy na biodiverzitu, migrační prostupnost krajiny a zvláště chráněné ruhy nebudou spolehlivě vyloučeny, navrhuji vypuštění akcelerační oblasti AOV50 – Obrataň a souvisejícího územního opatření z návrhu Změny č. 2 Územního rozvojového plánu ČR. 32. Nepřiměřené zásahy do krajinného rázu Dokumentace sama připouští, že VTE budou novými dominantami viditelnými na velké vzdálenosti a mohou narušit pohledové vazby na hrad Kámen, hrad Choustník, hrad Šelmberk a tvrz Sudkův Důl. Současně nejsou dostatečně vyhodnoceny dopady na krajinné oblasti Pacovsko a Táborsko- oběslavsko ani na pohledové horizonty Josafatského údolí. Dokumentace nehodnotí kumulovaný vliv všech 4 AOV47-50, chybí vizualizace dálkových pohledů a konkrétní hodnocení dopadů na kulturní a duchovní hodnoty území. Omezení výšky VTE na 250m a prezentace tohoto omezení jako zmírňujícího opatření dle SEA a UO, přičemž právě tato výška je základní příčinou zničení místního krajinného rázu, je absurdní. Návrh je v rozporu s § 12 zákona č. 114/1992 Sb., o ochraně přírody a krajiny. Návrh řešení: Navrhuji doplnění podrobného hodnocení krajinného rázu, dálkových pohledů a kumulativních vizuálních dopadů větrných elektráren v širším území, zejména ve vztahu k hradu Kámen, hradu Choustník, hradu Šelmberk, tvrzi Sudkův Důl a významným krajinným horizontům Josafatského údolí. Dále navrhuji zpracování realistických vizualizací z obcí, vyhlídkových míst, kulturních památek a pohledových os, včetně vyhodnocení souběhu akceleračních oblastí AOV47–AOV50 a jejich společného vlivu na charakter historické kulturní krajiny. Současně navrhuji doplnění posouzení vlivů na krajinné oblasti Pacovsko a Táborsko-Soběslavsko podle § 12 zákona č. 114/1992 Sb., o ochraně přírody a krajiny, včetně vyhodnocení dopadů na dálkové pohledy a krajinné dominanty. Pro případ, že významné negativní dopady na krajinný ráz a kulturně-historické hodnoty území nebudou spolehlivě vyloučeny, navrhuji vypuštění akcelerační oblasti AOV50 – Obrataň a souvisejícího územního opatření z návrhu Změny č. 2 Územního rozvojového plánu ČR. **PŘIPOMÍNKY K AKCELERAČNÍM OBLASTEM AOV47 + AOV48 + AOV49 + AOV50** 33–36. Absence kumulativních a synergických vlivů Dokumentace nehodnotí souběžné působení akceleračních oblastí AOV47, AOV48, AOV49 a AOV50, přestože společně vytvářejí souvislý pás větrných elektráren v krajině. Chybí vyhodnocení souběhu hluku, světelného znečištění, překážkového leteckého značení, fragmentace (devastace) lesů a krajiny a souběhu s koridorem vedení V406/407 Kočín–Mírovka. Návrh je v rozporu se zák. č. 100/2001 Sb., o posuzování vlivů na životní prostředí (zejména s § 10g), a se směrnicí 2001/42/ES. Dále chybí vyhodnocení zablokování územního rozvoje obcí a jejich obklíčení plánovanou výstavbou. Návrh řešení: Požaduji doplnění plného kumulativního a synergického posouzení všech akceleračních oblastí AOV47–AOV50 včetně souběhu s koridorem V406/407 Kočín–Mírovka, případně vypuštění všech akceleračních oblastí AOV47–AOV50 a souvisejících územních opatření z návrhu Změny č. 2 Územního rozvojového plánu ČR. 37–40. Rizika pro bezpečnost, letectví a IZS V území se nachází jev ÚAP 119 – Zájmové území Ministerstva obrany, který podmiňuje umisťování vysokých staveb dalším posouzením. UO neobsahuje vyhodnocení vlivu na letecký provoz. Dokumentace současně nehodnotí dopady souvislého pásu VTE na zásahy vrtulníků integrovaného záchranného systému v lesním území. Nalézá se zde pásmo nízkého přeletu TSA 27 a to v bezprostřední blízkosti, v k.ú. Chválkov u KnL. dokonce v přímém dotyku. Postup je v rozporu se zákonem č. 49/1997 Sb., o civilním letectví, a se	

Poř. č.	Připomínkové místo	Číslo jednací	Článek	AO	Připomínka	Vyhodnocení
					zákonem č. 239/2000 Sb., o integrovaném záchranném systému. Návrh řešení: Požaduji doplnění odborného posouzení vlivů akcelerační oblasti na bezpečnost leteckého provozu, obranu státu a fungování integrovaného záchranného systému, zejména s ohledem na jev ÚAP 119 – Zájmové území Ministerstva obrany. Dále navrhuji vyhodnocení dopadů souvislého pásu větrných elektráren na zásahy vrtulníků integrovaného záchranného systému, letecké hašení lesních požárů, zdravotnickou záchrannou službu a další složky IZS v lesním území. Současně navrhuji doplnění závazných stanovisek Ministerstva obrany, Úřadu pro civilní letectví, Řízení letového provozu ČR a složek IZS k umístění větrných elektráren v dotčeném území. Pro případ, že uvedené vlivy nebudou spolehlivě vyloučeny, požaduji vypuštění všech akceleračních oblastí AOV47–AOV50 a souvisejících územních opatření z návrhu Změny č. 2 Územního rozvojového plánu ČR. 41–44. Nesouhlas obcí a veřejnosti Dotčené obce přijaly nesouhlasná usnesení s vymezením akceleračních oblastí. Současně proběhlo referendum ve městě Černovice, které vyjádřilo nesouhlas občanů s výstavbou VTE. V obci Radenín byla podána petice proti vymezení AOV podepsaná 251 občany. Současně byla podána petice na Jihočeský kraj a Kraj Vysočinu za všechny čtyři akcelerační oblasti AOV47–AOV50 s přibližně 3.500 podpisy, což potvrzuje zásadní nesouhlas veřejnosti i samospráv, lze shrnout, že minimálně 2/3 trvale hlášených obyvatel celé oblasti jsou proti zřízení AOV47 plus uživatelé a vlastníci nemovitostí v území. Tvorba návrhu proběhla bez účasti obcí a veřejnosti, lhůta poskytnutá k připomínkám je zcela neadekvátní. Návrh je tak v rozporu s principem samosprávy a požadavky Aarhuské úmluvy. Návrh řešení: Požaduji respektování principu samosprávy a vypuštění akceleračních oblastí AOV47–AOV50 a souvisejících územních opatření z návrhu Změny č. 2 Územního rozvojového plánu ČR. **PŘIPOMÍNKY K AKCELERAČNÍM OBLASTEM AOV24 + AOV47 + AOV48 + AOV49 + AOV50** 45–49. Nepřezkoumatelnost návrhu Návrh pracuje pouze s modelovým předpokladem umístění větrných elektráren bez konkrétního rozmístění staveb a související infrastruktury. Bez znalosti konkrétní polohy nelze objektivně vyhodnotit hluk, dopady na veřejné zdraví, krajinný ráz ani dopady na obyvatele. Vyhodnocení vlivu SEA je proto naprosto formální. Návrh je proto nepřezkoumatelný podle § 172 zákona č. 500/2004 Sb., správní řád. Návrh řešení: Požaduji doplnění variant a modelů rozmístění větrných elektráren, přístupových komunikací a související infrastruktury, případně vypuštění všech akceleračních oblastí AOV24 + AOV47 + AOV48 + AOV49 + AOV50 a souvisejících územních opatření z návrhu Změny č. 2 Územního rozvojového plánu ČR. 50–54. Nepřípustné odkládání posouzení vlivů Klíčové vlivy na veřejné zdraví, hluk, vibrace, flicker efekt, ptáky a netopýry nejsou posouzeny nyní, ale až v budoucích navazujících řízeních nebo v monitoringu po realizaci záměru. Tím dochází k přenesení podstatných otázek mimo fázi SEA, kdy již nebude možné ovlivnit samotné vymezení území. Postup je v rozporu se zásadou prevence a se zákonem č. 100/2001 Sb. Návrh řešení: Požaduji doplnění posouzení vlivů již ve fázi SEA, zejména v oblasti veřejného zdraví, hluku, flicker efektu a vlivů na biodiverzitu. Případně vypuštění všech akceleračních oblastí AOV24 + AOV47 + AOV48 + AOV49 + AOV50 a souvisejících územních opatření z návrhu Změny č. 2 Územního rozvojového plánu ČR. 55–59. Nedostatečné posouzení vlivů na veřejné zdraví Dokumentace neobsahuje konkrétní akustickou studii ani posouzení infrazvuku, amplitudové modulace a stroboskopického efektu. Současně připouští obytnou nebo rekreační zástavbu ve vzdálenostech okolo 500 m od hranic AOV, přičemž ve velmi mnoha případech se zejména obytné nebo rekreační objekty nacházejí přímo na hranici akceleračních oblastí nebo ve vzdálenostech kratších než 500 m. Dokumentace současně nehodnotí kumulativní zdravotní dopady souběhu více akceleračních oblastí AOV47–AOV50 na obyvatele dotčených obcí. Návrh je v rozporu se zákonem č. 258/2000 Sb., o ochraně veřejného zdraví, a s nařízením vlády č. 272/2011 Sb. Návrh řešení: Požaduji zpracování plného hodnocení zdravotních rizik (HRA), detailní akustické studie a posouzení infrazvuku, vibrací, amplitudové modulace a flicker efektu. Současně požaduji stanovení minimální odstupové vzdálenosti větrných elektráren od zastavitelného území, obytné a rekreační zástavby v rozsahu nejméně šestinásobku celkové výšky větrné elektrárny (6× výška VTE), nejméně však vždy 1km, a to s ohledem na princip předběžné opatrnosti a ochranu veřejného zdraví. Pro případ, že	

Poř. č.	Připomínkové místo	Číslo jednací	Článek	AO	Připomínka	Vyhodnocení
					uvedená odstupová vzdálenost nebude stanovena, požaduji vypuštění všech akceleračních oblastí AOV24 + AOV47 + AOV48 + AOV49 + AOV50 a souvisejících územních opatření z návrhu Změny č. 2 Územního rozvojového plánu ČR. <u>60–64. Nedostatečné odůvodnění výběru lokality</u> Dokumentace vůbec nevysvětluje, proč byla zvolena právě krajina s velmi vysokým podílem lesa, kvalitní zemědělské půdy a kulturních, přírodních a zejména krajinných hodnot a vůbec dané území, co bylo (objektivně a konkrétně specifikováno) vlastně podkladem a důvodem pro volbu dané lokality. Současně nejsou porovnány méně konfliktní varianty ani brownfieldy, přestože samotný ÚRP ČR deklaruje preferenci narušených území. Postup je v rozporu s principem minimalizace dopadů a s § 172 správního řádu. Návrh řešení: Požaduji vypuštění všech akceleračních oblastí AOV24 + AOV47 + AOV48 + AOV49 + AOV50 a souvisejících územních opatření z návrhu Změny č. 2 Územního rozvojového plánu ČR. <u>65–69. Dopady na majetek a infrastrukturu</u> SEA nesprávně hodnotí vlivy na hmotné statky jako nulové, přestože lze očekávat zatížení místních komunikací, pokles hodnoty nemovitostí a zásahy do obecní infrastruktury. Pozemky a budovy v okolí VTE budou zcela znehodnoceny, když hlavní devizou jejich tržní hodnoty je právě zdejší naprostý klid a zachovalá krajina. V území se nachází i vodohospodářská infrastruktura, včetně vodojemů a vrtů, jejichž ochrana nebyla posouzena. Dokumentace ignoruje FVE (např. v části obce Mnich Chválkov v bezprostřední blízkosti hranice AOV47). Místní a krajské komunikace nejsou uzpůsobeny na nezbytný rozsah plánované výstavby. Dochází tak k nepřiměřenému zásahu do vlastnických práv podle čl. 11 Listiny základních práv a svobod. Návrh řešení: Navrhuji doplnění podrobného posouzení dopadů větrných elektráren na hmotné statky, místní komunikace, technickou a vodohospodářskou infrastrukturu, včetně vodojemů, vodovodních řadů a dalších zařízení sloužících k zásobování obyvatel pitnou vodou. Dále navrhuji vyhodnocení dopadů přepravy nadrozměrných komponent na stav silnic nižších tříd, mostů a obecních komunikací, včetně návrhu konkrétních opatření k ochraně infrastruktury a majetku obcí. Současně navrhuji doplnění posouzení vlivů na hodnotu nemovitostí, kvalitu bydlení a výkon vlastnických práv obyvatel dotčeného území podle čl. 11 Listiny základních práv a svobod. Pro případ, že významné negativní dopady na majetek, infrastrukturu a vlastnická práva nebudou spolehlivě vyloučeny, navrhuji vypuštění všech akceleračních oblastí AOV24 + AOV47 + AOV48 + AOV49 + AOV50 a souvisejících územních opatření z návrhu Změny č. 2 Územního rozvojového plánu ČR. <u>70–74. Rozpor s principem minimalizace dopadů a veřejným zájmem, rozpor s ústavním pořádkem</u> Akcelerační oblasti mají být podle odůvodnění ÚRP ČR vymezovány v územích s nízkým konfliktním potenciálem. AOV24 + AOV47 + AOV48 + AOV49 + AOV50 vykazují vysoce konfliktní střety s ochranou vod, lesa, ZPF, biodiverzity, krajinného rázu i veřejného zdraví. Návrh proto neprokazuje proporcionalitu zásahu ani převahu veřejného zájmu nad negativními dopady. Nadto veřejný zájem na stavbě VTE a navíc takovýmto způsobem není nikde výslovně definován. AOV a UO neodůvodněně zvýhodňují jednu skupinu subjektů před jinými konkrétně investory VTE před občany a obyvateli zasažených obcí a vlastníky nemovitostí, což je v rozporu zejména s čl. 3 odst.1, čl. 4 odst. 3,4, čl. 7, čl. 8, čl. 101 odst.1. Ústavy ČR. Návrh řešení: Požaduji doplnění řádného vyhodnocení proporcionality zásahu do území a prokázání převahy veřejného zájmu nad negativními dopady na životní prostředí, krajinu, veřejné zdraví a majetková práva obyvatel. Současně požaduji doplnění variantního posouzení méně konfliktních lokalit, včetně brownfieldů a území s nižším střetem s ochranou vod, lesa, zemědělského půdního fondu, biodiverzity a krajinného rázu. Dále požaduji přepracování návrhu tak, aby akcelerační oblasti byly vymezovány pouze v územích s prokazatelně nízkým konfliktním potenciálem v souladu s odůvodněním ÚRP ČR a principem minimalizace dopadů. Pro případ, že proporcionalita zásahu a převaha veřejného zájmu nebudou spolehlivě prokázány, požaduji vypuštění všech akceleračních oblastí AOV24 + AOV47 + AOV48 + AOV49 + AOV50 a souvisejících územních opatření z návrhu Změny č. 2 Územního rozvojového plánu ČR. <u>75–79. Nedostatečnost zmírňujících opatření</u> Stanovená opatření jsou převážně obecná, formální a deklaratorní, například omezení výšky VTE na 200 nebo 250 m, a zejména odporující zjištěním v rámci SEA. Dokumentace neobsahuje konkrétní opatření pro ochranu obyvatelstva před hlukem, dalšími výše uvedenými fyzikálními jevy, světelným znečištěním nebo pro zachování migrační prostupnosti krajiny. Závěr o dostatečnosti opatření je proto nepodložený a v rozporu se zákonem č. 100/2001 Sb. Návrh řešení: Navrhuji doplnění konkrétních a závazných zmírňujících	

Poř. č.	Připomínkové místo	Číslo jednací	Článek	AO	Připomínka	Vyhodnocení
					opatření pro ochranu obyvatelstva před hlukem, infrazvukem, amplitudovou modulací, vibracemi, stroboskopickým efektem a světelným znečištěním. Dále navrhuji doplnění opatření pro zachování migrační prostupnosti krajiny, ochranu ptáků a netopýrů a omezení kumulativních dopadů více akceleračních oblastí v širším území. Současně navrhuji stanovení jasných podmínek pro monitoring, kontrolu a vyhodnocování dopadů nezávislými odbornými institucemi, nikoliv pouze provozovateli větrných elektráren. Dále navrhuji stanovení minimální odstupové vzdálenosti větrných elektráren od obytné a rekreační zástavby v rozsahu nejméně šestinásobku celkové výšky větrné elektrárny (6× výška VTE), nejméně však vždy 1km. Pro případ, že účinná a konkrétní zmírňující opatření nebudou doplněna a jejich funkčnost spolehlivě prokázána, navrhuji vypuštění všech akceleračních oblastí AOV24 + AOV47 + AOV48 + AOV49 + AOV50 a souvisejících územních opatření z návrhu Změny č. 2 Územního rozvojového plánu ČR. 80–84. Vnitřní rozpory a nedostatečný monitoring SEA současně tvrdí, že kumulativní vlivy nebyly zjištěny, ale zároveň připouští jejich existenci při souběhu více AOV. Monitoring je nepřípustně navržen až po realizaci záměru a převážně v režii provozovatelů. Dokumentace je proto vnitřně rozporná a nepřezkoumatelná. Návrh řešení: Navrhuji doplnění nezávislého a transparentního systému monitoringu, který bude prováděn již před realizací záměru a následně i v průběhu provozu větrných elektráren. Dále navrhuji, aby monitoring nebyl zajišťován pouze provozovateli větrných elektráren, ale také nezávislými odbornými institucemi a orgány ochrany přírody, veřejného zdraví a životního prostředí. Současně navrhuji doplnění konkrétních metodik, rozsahu a kontrolních mechanismů monitoringu hluku, infrazvuku, mortality ptáků a netopýrů, migračních tras, krajinného rázu a kumulativních vlivů. Pro případ, že nebude zajištěn nezávislý, odborný a přezkoumatelný monitoring vlivů záměru, navrhuji vypuštění všech akceleračních oblastí AOV24 + AOV47 + AOV48 + AOV49 + AOV50 a souvisejících územních opatření z návrhu Změny č. 2 Územního rozvojového plánu ČR. 85–89. Absence variantního řešení Dokumentace neposuzuje alternativní lokality ani modely a varianty rozmístění, počtu či výšky VTE. Není prokázáno, že navržená varianta představuje řešení s nejmenšími dopady na životní prostředí a obyvatele. Není ani tvrzen a prokazován veřejný zájem zřízení AOV. Postup je v rozporu se směrnicí 2001/42/ES a zákonem č. 100/2001 Sb. Návrh řešení: Navrhuji doplnění variantního posouzení akcelerační oblasti, včetně alternativních lokalit, jiného rozmístění větrných elektráren, nižšího počtu staveb a variant s menší výškou větrných elektráren. Dále navrhuji vyhodnocení méně konfliktních řešení, zejména využití brownfieldů, narušených území a lokalit s nižším střetem s ochranou přírody, krajinného rázu, veřejného zdraví a obytné zástavby. Současně navrhuji doplnění srovnávací analýzy jednotlivých variant z hlediska dopadů na životní prostředí, veřejné zdraví, biodiverzitu, krajinný ráz a majetková práva obyvatel. Pro případ, že nebude prokázáno, že navržená varianta představuje řešení s nejmenšími dopady na životní prostředí a obyvatele, navrhuji vypuštění všech akceleračních oblastí AOV24 + AOV47 + AOV48 + AOV49 + AOV50 a souvisejících územních opatření z návrhu Změny č. 2 Územního rozvojového plánu ČR. 90–94. Nepřiměřenost zásahu do území Navržené řešení představuje brutální zásah do charakteru krajiny, kvality života obyvatel i majetkových práv a narušení jejich legitimního očekávání, že tyto hodnoty budou zachovány. Nebylo prokázáno (dokumentace se tím ani nezabývá), že negativní dopady nelze dosáhnout jiným, méně konfliktním řešením. Návrh tak nesplňuje princip proporcionality vyžadovaný správním právem i judikaturou správních soudů. Návrh řešení: Navrhuji doplnění řádného posouzení proporcionality zásahu do území, včetně vyhodnocení dopadů na krajinný ráz, kvalitu života obyvatel, veřejné zdraví, majetková práva a charakter venkovského prostředí. Dále navrhuji prokázání, že sledovaného veřejného zájmu nelze dosáhnout jiným, méně konfliktním řešením s nižšími dopady na obyvatele a životní prostředí. Současně navrhuji doplnění variantního řešení a vyhodnocení méně zatěžujících alternativ v souladu s principem proporcionality a minimalizace zásahů do práv obyvatel. Pro případ, že proporcionalita zásahu a nezbytnost navrženého řešení nebudou spolehlivě prokázány, navrhuji vypuštění všech akceleračních oblastí AOV24 + AOV47 + AOV48 + AOV49 + AOV50 a souvisejících územních opatření z návrhu Změny č. 2 Územního rozvojového plánu ČR. 95–99. Riziko lesních požárů a omezení možností hašení AOV24 + AOV47 + AOV48 + AOV49 + AOV50 se z významné části nacházejí v lesních porostech nebo v jejich bezprostřední blízkosti. Dokumentace SEA však vůbec nehodnotí rizika vzniku a šíření lesních požárů	

Poř. č.	Připomínkové místo	Číslo jednací	Článek	AO	Připomínka	Vyhodnocení
					ani dopady souvislého pásu větrných elektráren na možnosti zásahu jednotek požární ochrany a integrovaného záchranného systému. Dokumentace současně nehodnotí kumulativní dopad souvislého pásu cca 88 větrných elektráren v AOV47–AOV50 na krizové řízení a požární bezpečnost krajiny. V podmínkách probíhající klimatické změny a narůstajícího rizika sucha představuje rozsáhlá industrializace lesních hřebenů významné zvýšení požárního rizika v území. Návrh je v rozporu se zásadou prevence podle § 2900 občanského zákoníku, s požadavky zákona č. 133/1985 Sb., o požární ochraně, a s požadavkem řádného vyhodnocení rizik podle zákona č. 100/2001 Sb., o posuzování vlivů na životní prostředí. Návrh řešení: Požaduji doplnění podrobného posouzení požárních rizik, možností zásahu HZS a dopadů souvislého pásu větrných elektráren na letecké hašení lesních požárů, krizové řízení a evakuaci obyvatel. Současně požaduji stanovisko HZS a odborné vyhodnocení dostupnosti území pro zásahovou techniku v podmínkách rozsáhlých lesních požárů. Pro případ, že uvedená rizika nebudou spolehlivě vyloučena, požaduji vypuštění akceleračních oblastí AOV24 + AOV47 + AOV48 + AOV49 + AOV50 a souvisejících územních opatření z návrhu Změny č. 2 Územního rozvojového plánu ČR. 100. Procesní vada – neúplné zveřejnění koordinačního výkresu Proces zveřejnění návrhu Změny č. 2 ÚRP vykazuje vady, neboť koordinační výkres nebyl zveřejněn v úplné podobě a chybí zde údaje k identifikaci katastrálních parcel k přesnému určení hranice AOV. Ve zveřejněné dokumentaci absentovaly záměry FVE, přestože představují významnou součást navrhovaného využití území a mají zásadní význam pro posouzení kumulativních a synergických vlivů. Veřejnosti tak nebyla umožněna řádná orientace v návrhu ani efektivní uplatnění připomínek, čímž mohlo dojít ke zkrácení procesních práv veřejnosti. Návrh řešení: Požadujeme vypořádání této procesní vady v souladu se zásadou ochrany práv veřejnosti a transparentnosti procesu pořizování opatření obecné povahy.	
9353.	Ladislav Stejskal	MMR-46656-2026-81	99czzg	AOV83	**Odůvodněni uplatněné připomínky.** **1.Direktivní vymezeni AOV** podatel se domnívá, že není nezbytné (a neplyne to ani ze směrnice EU RED III), aby akcelerační oblasti pro VTE (dále jen ,,AOV") byly vymezeny direktivně na celostátní úrovni. je naprosto dostačujícl, když by Změna č. 2 Územního rozvojového plánu (dále jen ,,Změna č. 2°') dala obcím povinnost, aby prověřily možnosti vymezeni AOV 1 v územních plánech. Na základě tohoto pokynu by samosprávy znalé místních poměrů po dohodě s občany vymezily vhodné lokality pro VTE. Díky tomu by byly zohledněny s potřebnou pečlivostí a v nutné podrobnosti zásahy do veřejných zájmů, které není možné na úrovni Změny č. 2 zhodnotit, neboť to její velké měřítko neumožňuje. **2. Diskriminační vymezeni AOV** Ve Změně č. 2 ÚRP není dostatečně vysvětleno, proč je třeba vymezit akcelerační oblasti právě tak, jak to činí Změna č. 2, jinými slovy není pochopitelné, proč právě počet AOV, se kterým Změna č, 2 počítá, povede ke splnění klimatických a energetických cllů a proč vymezeni jiné oblasti již není zapotřebí nebo proč by klimatické a energetické cíle nemohly být plněny i bez AOV83, když není ke splněni těchto cllů (které ani nejsou ve Změně č. 2 specifikovány) zapotřebí ani o jednu AOV více. Lokalita, kde je AOV83 přitom není nijak výjimečná z hlediska potenciálu pro VTE (nebo alespoň není ve Změně č. 2 přesvědčivě popsáno, proč se AOV83 svým větrným potenciálem tak výrazně odlišuje od dalších oblastí, kde AOV vymezeny nebyly). Lze tedy předpokládat, že existujíi jiné shodné oblasti, kde však z nejasných důvodů AOV nebyly vymezeny. To považuje podatel za diskriminační. Diskriminovány jsou i samosprávy, na jejichž území jsou AOV vymezeny. Vymezeni AOV totiž představuje jakousi stavební uzávěru, kdy obec nemůže v dotčeném území měnit územní plán podle svých potřeb, ale musí respektovat vymezenou AOV. Vedle toho pak nebudou investoři VTE motivováni, aby s obci uzavřeli férovou plánovací smlouvu a poskytli obci a jejím občanům dostatečné kompenzace za negativní dopady provozu VTE. Záměry VTE povolované v AOV totiž budou protežovány a jejich výstavba výrazně usnadněna. Tato diskriminace přímo ovlivňuje i občany samospráv.	**Akceptováno částečně** Akcelerační oblast AOV83 Chorušice byla zmenšena. Akcelerační oblasti byly vymezeny na celostátní úrovni v Z2 ÚRP na základě Zadání Z2 ÚRP schváleného Vládou ČR. Vymezení akceleračních oblastí proběhlo na základě biologického posouzení konkrétních území podle § 11 odst. 3 resp. 4 ZOZE, jehož výsledky spolu s výsledky vyhodnocení vlivů na životní prostředí (SEA, Příloha č. 5 k odůvodnění Z2 ÚRP) byly zapracovány do návrhu Změny č. 2 ÚRP. Oblasti, u nichž autorizované osoby identifikovaly významné negativní nebo kumulativní vlivy, byly ze Z2 ÚRP vyloučeny (odůvodnění Z2 ÚRP, odst. 32). Zpracování VVURÚ odpovídá obsahem i strukturou požadavkům obsaženým v příloze č. 4 stavebního zákona, včetně posouzení kumulativních a synergických vlivů. Ve VVURÚ (včetně SEA) byly posuzovány akcelerační oblastí, nikoliv konkrétní záměry, a podrobnost odpovídá měřítku ÚRP a územních opatření. Vymezení akcelerační oblasti v ÚRP nezakládá právo na výstavbu VTE ani nevylučuje jiné využití území. Při vymezení akceleračních oblastí nelze předjímat konkrétní technické parametry či přesné umístění záměrů OZE. Obavy z negativních vlivů hluku a stroboskopického efektu řeší podmínky stanovené ve všech územních opatřeních pro akcelerační oblasti pro VTE, které ukládají zpracování hlukové studie, studie působení stroboskopického efektu, včetně minimalizace shadow flicker efektu. V případě, že by záměr nesplňoval zákonné hygienické limity (nařízení vlády č.

Poř. č.	Připomínkové místo	Číslo jednací	Článek	AO	Připomínka	Vyhodnocení
					3. Nedostatečné posouzeni vlivů Vymezeni AOV s největší pravděpodobností povede k tomu, že záměry VTE v nich umisťované budou upřednostňovány a nedojde už nikdy k řádnému posouzení jejich negativních dopadů na životní prostředí, na zdraví a životy lidi. Proto by mělo být vyhodnoceni vlivů Změny č. 2 a územního opatřeni pro AOV83 extrémně podrobné a kvalitní, prakticky na úrovni EIA. Překážkou pro takové podrobné posouzeni je ale fakt, že je měřítko Územního rozvojového plánu příliš velké a neumožňuje skutečně posoudit dopady vymezení AOV(jiné by to bylo na úrovni územního plánu, resp. v procesu EIA se znalostí konkrétního záměru). Vzhledem k tomu, že na vymezeni akceleračních oblastí naváže zrychlené a zjednodušené povolovací řízeni před Dopravním a energetickým stavebním úřadem (DESÚ), v rámci kterého bude úřad prakticky pouze ověřovat, zda jsou záměry v souladu s vágními a nicneřlkajlmi podmínkami územního opatřeni AOV83. V souladu s těmito obecnými podmínkami ale budou téměř jakékoliv záměry, což znamená, že vlivy VTE realizovaných v AOV83 nebudou nikdy reálně posouzeny. Podatel se domnívá, že je nezbytné, aby všechny vlivy VTE byly skutečně a podrobně posouzeny. Vágní posouzeni Změny č. 2 nebo územního opatřeni AOV83 je naprosto nedostatečné. Podatel se domnívá, že vadné posouzení dopadů VTE může mít nejen přímý vliv na jeho zdraví včetně psychické pohody, ale také to může ovlivnit socioekonomický rozvoj obce, ve které žije. Podatel ještě připomíná, že nedošlo ke kumulativnímu zhodnoceni vlivů v důsledku vymezeni tří AOV v těsné blízkosti (AOV82, AOV83 a AOV84). **4. Zanedbatelné pozitivní vlivy vymezení AO** V odůvodnění Změny č. 2 ani územního opatření není možné dohledat vyčísleni přínosu AOV83 pro sníženi energetické závislosti anebo sníženi produkce CO_2. Ve vyhodnocení vlivů územního opatřeni AOV83 se ale uvádí k pozitivním vlivům (přínosům) vymezeni AOV a realizace VTE: ,,Zanedbatelný až mírně pozitivní vliv k ochraně klimatu uplatnění AO se uplatní v globálním měřítku, tedy i z hlediska přeshraničního působení" V dokumentaci Změny č. 2 a územního opatřeni je tedy přiznáno, že přínosy VTE realizovaných v AOV83 budou zanedbatelné, byt' chybí konkrétní čísla. V takové situaci není pochopitelné, jak mohl zájem na vymezení AOV83 převážit nad ostatními konkrétně specifikovanými veřejnými zájmy, které naopak výstavba VTE ovlivni výrazně (byť to nekvalitně zpracované vyhodnocení Změny Č. 2 a územního opatřeni nepřiznává). Dále se ve vyhodnoceni územního opatřeni AOV83 uvádí: “Vlivy na ovzduší v době výstavby zanedbatelné (prašnost při přesunu zemin, emise ze spalováni PHM, sekundární prašnost), v době provozu mírně pozitivní z důvodu náhrady spalovacích zdrojů při výrobě el. energie." Vzhledem k tomu, že se ve vyhodnoceni uvádí, že vliv AOV83 na ochranu klimatu bude zanedbatelný, bude logicky zanedbatelný rozsah, ve kterém VTE realizované v AOV83 nahradí spalovací zdroje. Změna č. 2 ani územní opatření tento závěr nevyvrací, neobsahuji totiž vyčíslení toho, v jak velkém rozsahu VTE realizované v AOV83 nahradí spalovací zdroje a jaký přesně vliv bude mít tato náhrada na cíle sledované Změnou č. 2, tedy sníženi energetické závislosti ČR a sníženi produkce CO2. Je také třeba řádně vyhodnotit, proč těchto cílů nelze dosáhnout jinými způsobí (zvýšeni počtu bloků JEDU, popř. JETE, rozvoj vodíkové infrastruktury v souladu s Vodíkovou strategii ČR, větší důraz na rozvoj FVE). Proto ani blíže nespecifikovaná náhrada spalovacích zdrojů není důvod, proč by měl zájem na vymezení AOV83 převážit nad jinými zájmy v území. **5. Výška VTE a rozloha AO** Ve Změně č. 2 ani v územním opatřeni pro AOV83 není vysvětleno, proč byla zvolena právě tato rozloha AO a proč má AOV právě tyto konkrétní hranice a proč právě toto vymezeni AOV povede ke splněni cílů Změny č. 2. jinými slovy není vysvětleno, proč nemůže být AO vymezena jiným způsobem tak, aby kupř. byly VTE umisťovány v dostatečné vzdálenosti od zastavěného území a zastavitelných ploch podle územních plánů	272/2011 Sb., o ochraně zdraví před nepříznivými účinky hluku a vibrací) a současně podmínky v územním opatření, nemůže být povolen. Jedním z podkladů pro zpracování Z2 ÚRP byl dokument *Akcelerační oblasti, předvýběr ploch k výstavbě VTE, Screening území ČR z hlediska ochrany krajinného rázu* (Roman Bukáček, Simona Vondráčková, 2025). Při vymezování akceleračních oblastí byl krajinný ráz dále prověřován, a to s ohledem na hodnoty území. Vlivy na krajinný ráz pak byly dále vyhodnoceny v rámci VVURÚ, a to jak z hlediska navrhovaného souboru akceleračních oblastí jako celku, tak pro jednotlivá území v kartách akceleračních oblastí, které obsahují i mapy viditelnosti (Příloha SEA). Podmínky v územních opatřeních pak dále omezují barevné řešení doprovodných staveb a rozsah trvalých terénních úprav. Samotný způsob vymezení akceleračních oblastí na základě podkladů (biologická posouzení, mapy citlivosti ptáků vůči výstavbě VTE zpracované ČSO, území významná pro netopýry dle podkladů ČESON, biotopy zvláště chráněných druhů velkých savců a další) a nařízení vlády č. 507/2025 Sb. minimalizuje vliv na složky životního prostředí. Pro všechny akcelerační oblasti jsou současně pořizována územní opatření, která obsahují opatření stanovená na základě biologických posouzení. Tato opatření dále zmírňují negativní vlivy, které nebylo možné vyloučit vymezením akcelerační oblasti. Podmínky v územních opatřeních zahrnují ochranu prvků lokálního ÚSES a všech biokoridorů, ochranu biotopů, ZPF a PUPFL, dále povinnost biologického dozoru, monitoring mortality ptáků a netopýrů, detekční systémy a další podmínky specifické vzhledem ke konkrétní akcelerační oblasti.

Poř. č.	Připomínkové místo	Číslo jednací	Článek	AO	Připomínka	Vyhodnocení
					(min 1,5 km) a není porovnáno, zda by toto jiné vymezení AOV třeba také nevedlo ke splnění cílů Změny č. 2. Podatel se domnívá, že to ale vzhledem k nespecifičnosti cílů Změny č. 2 není ani možné, proto by také vůbec neměla být aov83 vymezena. **6.Hluková zátěž, vibrace a stroboskopický efekt** Podatel zásadně nesouhlasí s tím, že Změna č. 2 ani příslušné územní opatření vůbec neřeší negativní dopady hluku. Hluk totiž Změna č. 2 chápe jako normální integrální součást VTE, bez které to prostě nejde a je třeba se s tím smířit. Tento přistup nejlépe demonstruje přirovnáni hluku z VTE k v podstatě příjemnému ,,šumění |esa': které mohou zaregistrovat jen neurotické osoby. Podatel se proto domnívá, že hlukové vlivy nebyly zhodnoceny a ve skutečnosti to ani není možné bez znalosti konkrétního projektu. Podatel zdůrazňuje, že nepovažuje za dostatečné, aby byla hluková zátěž řešena až v hlukové studii zpracované investorem. Takový přistup není schopný zajistit reálnou ochranu lidského zdraví. Podatel dále nesouhlasí s tím, že vůbec nedošlo k posouzeni vlivů infrazvuku, nIzkofrekvenčniho hluku a vibraci, ačkoliv odborné studie upozorňují na rizika spojená s těmito doprovodnými jevy provozu VTE. Podatel se domnívá, že nebyl ani řádně zhodnocen vliv vibraci na nemovitosti. Stejně tak nebyl řádně posouzen z hlediska vlivů tzv. stroboskopický efekt, kdy se posouzeni zejména nezaměřilo na obtěžující dopady stroboskopického efektu. **7.Vlivy na krajinný ráz** Větrné elektrárny mají zásadní vlivy na krajinný ráz. Ve Vyhodnoceni vlivů územního opatření AOV83 se uvádí: ,,Z analýzy viditelnosti vyplývá, že hodnocené území se vyznačuje vysokou koncentraci kulturně-historických hodnota zároveň velmi citlivým vztahem ke krajině Kokořínska a k ikonické dominantě Bezdězu. V bezprostředním okolí se uplatňuje kostel Nanebevzetí Panny Marie, kostel Sv. Jakuba Většího, fara, kaple Nejsvětější Trojice, zámek a historická venkovská zástavba. Ve vzdálenosti do 2 km navazuji kostel Sv. Martina, radnice, sokolovna a další objekty utvářej/cl obraz sídla. V širším území do 5 km a 15 km se pak prosazuje mimořádně bohatý soubor památek, včetně hradu Kokořín, hradu Houska, hradišť, kostelů, tvrzí, zámků a historických areálů. Rozhoduj/c/ hodnotou je zde ochrana vnitřní scenérie Kokořínska a nerušených výhledů na Bezděz. Současně je třeba zachovat obraz Mšena a jeho historického jádra v krajině, včetně vazeb na příjezdové komunikace, turistické trasy a další frekventovaná místa, odkud se uplatňuji ikonické pohledy na město i na širší krajinný rámec. Bezděz zde nepůsobí jen jako vzdálená dominanta, ale jako jeden z hlavních určuj/c/ch prvků krajinné identity celého prostoru." Jak je možné, že všechny tyto vlivy jsou hodnoceny jako zanedbatelné, když přitom VTE budou představovat novou dominantu, která jednoznačně výrazně ovlivní krajinu, to není ve Změně Č. 2 ani v územním opatření vysvětleno. Vliv VTE na krajinný ráz bude mít ještě další dopady - již napořád bude hodnota krajinného rázu snížena, takže bude možné do území umisťovat i další záměry, které by jinak kvůli ochraně krajinného rázu nebyly přípustné. 8. Další negativní vlivy AOV83: Prostor pro individuální připomínky: lze doplnit např. obavy z negativního vlivu vymezení AOV na zvířata, na ekosystémy, na vodní poměry v území, na zemědělský půdní fond, na ekosystémy... ZÁVĚR OPATŘENÍ NEGATIVNÍCH DOPADŮ ERODE PŮDY.	
9354.	Jiřina Kvasničková	MMR-46657-2026-81	99czz 99czza	AOV73 AOV74	PŘIPOMÍNKA K NÁVRHU ZMĚNY Č. 2 ÚZEMNÍHO ROZVOJOVÉHO PLÁNU ČR (§ 97 zák. Č. 283/2021 Sb., stavební zákon) PŘIPOMÍNKY K VYHODNOCENÍ VLIVŮ NÁVRHU ZMĚNY Č. 2	**Akceptováno částečně.**

Poř. č.	Připomínkové místo	Číslo jednací	Článek	AO	Připomínka	Vyhodnocení
			99czzb 99czzza	AOV75 AOV106	ÚZEMNÍHO ROZVOJOVÉHO PLÁNU NA UDRŽITELNÝ ROZVOJ ÚZEMÍ PŘIPOMÍNKY K NÁVRHŮM JEDNOTLIVÝCH ÚZEMNÍCH OPATŘENÍ K AKCELERAČNÍM OBLASTEM VYMEZENÝM V NÁVRHU ZMĚNY Č. 2 ÚZEMNÍHO ROZVOJOVÉHO PLÁNU I. Úvod V souladu s možností uplatnit připomínky k návrhu Změny č. 2 Územního rozvojového plánu ČR (ÚRP ČR) podávám připomínku k vymezeni akcelerační oblasti pro rozvoj výroby energie z větrné energie a rozvoj výroby energie z energie slunečního záření. ' ' · Vymezeni území dotčeného připomínkami: Obec Knínice, katastrální území Knínice, kraj Vysočina Územní opatření k AOV73, AOV74, AOV75, AOV106 a současně na širší území, které může být navrženým řešením přímo či nepřímo ovlivněno. Jedná se o území s významnými krajinnými, přírodními a obytnými hodnotami, které nejsou návrhem ' dostatečně respektovány. Dopad návrhu na mou osobu spočívá v tom, že,: 1. § 4 odst. 3) zákona 249/2025 Sb. definuje upřednostňované typy ploch pro akcelerační zóny. V zadání změny Č.2 NRP požadavek na tvůrce není uveden. V samotné vyhlášce a jejích podpůrných dokumentech tento zákonný požadavek tvůrci změny Č.2 nenaplnili. Z těchto důvodů mám za to, že vyhláška není v souladu se zákonem a měla by být zrušena nebo vypracována znovu v souladu s platnými zákony. 2. Mám strach o výrazný propad tržní ceny mých nemovitosti z důvodu jejich umístění blízko VE. 3. Mám obavy, že mi banka nebude chtít financovat stavbu nového domu. 4. ziji v malebné minimálně industrializované krajině a připadnou výstavbou větrných elektráren (VE), kterou by umožnila tato vyhláška by byla nenávratně zničena. 5. Mám obavy z přílišného hluku VE a negativního dopadu na mně a mé blízké. 6. Mám velké obavy o bezpečnost, protože v dané lokalitě pravidelně nastávají velké dlouhodobé námrazy a z vrtulí VE budou odletovat její velké uvolněné kusy 7. Chovám drobné domácí zvířectvo a mám obavy o jejich zdraví. 8. Mám obavy z negativního vlivu VE na flóru a faunu, tato oblast byla v nedávné době postižena jednou z nejintenzivnějších kůrovcových kapacit, která krajinu už tak výrazně poznamenala 9. Mám obavy z negativního vlivu VE na podzemní vodu 1 . S návrhem týkajícím se Územního opatření k AOV74 nesouhlasím a požaduji jeho vyřazení nebo zásadní přepracováni, neboť vykazuje závažné nedostatky z hlediska zákonnosti, ochrany životního prostředí i dopadů na obyvatele v dané oblasti II. Zákonnost a nesoulad s právními předpisy ČR I) Rozpor se zákonem č. 500/2004 Sb., správní řád > § 3 - nebyl zjištěn stav bez důvodných pochybnosti > § 68 - nedostatečné odůvodněni Návrh je nepřezkoumatelný, protože neobsahuje konkrétní podklady pro dané území. 2) Rozpor se zákonem č. 100/2001 Sb. (E|A/SEA), chybí posouzeni: > kumulativních vlivů > variantního řešeni	Akcelerační oblasti AOV73 Jemnice, AOV75 Jiratice a AOV106 Dešov byly zmenšeny. Vymezení akceleračních oblastí proběhlo na základě biologického posouzení konkrétních území podle § 11 odst. 3 resp. 4 ZOZE, jehož výsledky spolu s výsledky vyhodnocení vlivů na životní prostředí (SEA, Příloha č. 5 k odůvodnění Z2 ÚRP) byly zapracovány do návrhu Změny č. 2 ÚRP. Návrh Z2 ÚRP a jeho odůvodnění, návrh souvisejících územních opatření a jejich odůvodnění, i vyhodnocení vlivů na udržitelný rozvoj území (VVURÚ) obsahují náležitosti v souladu s příslušnými právními předpisy, včetně správního řádu, stavebního zákona, zákona č. 249/2025 Sb. (ZOZE), zákona č. 114/1992 Sb. (ZOPK), směrnice o ochraně volně žijících ptáků a směrnice o stanovištích. Ustanovení § 4 odst. 3 ZOZE a čl. 15c směrnice RED III sice upřednostňují brownfieldy a degradované plochy, avšak nevylučují vymezení akcelerační oblasti na jiných pozemcích. Vymezení výhradně na degradovaných plochách nebylo s ohledem na prostorové nároky technologie větrných elektráren proveditelné. Návrh Z2 ÚRP byl projednán s obcemi a veřejností v rámci veřejného projednání. Procesy územního plánování, které byly při pořizování Z2 ÚRP respektovány, jsou dlouhodobě nastaveny stavebním zákonem tak, aby byly v souladu s legislativou EU, včetně Aarhuské úmluvy atd. Do návrhu Změny č. 2 ÚRP byly zapracovány výsledky vyhodnocení vlivů na životní prostředí (SEA, Příloha č. 5 k odůvodnění Z2 ÚRP). Oblasti, u nichž autorizované osoby identifikovaly významné negativní nebo kumulativní vlivy, byly ze Z2 ÚRP vyloučeny (odůvodnění Z2 ÚRP, odst. 32). Zpracování VVURÚ odpovídá obsahem i strukturou požadavkům obsaženým v příloze č. 4 stavebního zákona, včetně posouzení kumulativních a synergických vlivů, vlivů na zdraví a hodnocení nulové varianty (platné znění ÚRP) vůči variantě navrhované (Změna č. 2 ÚRP). Zadání Z2 ÚRP schválené Vládou ČR nepožadovalo jiná variantní řešení. Posouzení vlivů na lokality NATURA 2000 je součástí VVURÚ. Pro všechny akcelerační oblasti jsou současně pořizována územní opatření, která obsahují opatření stanovená na základě biologických posouzení. Tato opatření dále zmírňují negativní vlivy, které nebylo možné vyloučit vymezením akcelerační oblasti. Podmínky v územních opatřeních zahrnují ochranu prvků lokálního ÚSES a všech biokoridorů, ochranu biotopů, ZPF a PUPFL, dále povinnost biologického dozoru, monitoring mortality ptáků a netopýrů, detekční systémy a další podmínky specifické vzhledem ke konkrétní akcelerační oblasti.

Poř. č.	Připomínkové místo	Číslo jednací	Článek	AO	Připomínka	Vyhodnocení
					> konkrétních dopadů na území Dokumentace SEA je neúplná a věcně nedostatečná. 3) Rozpor se zákonem č. 114/1992 Sb. (ochrana přírody a krajiny) > ohrožení krajinného rázu (§ 12) > narušeni ekologické stability > zásah do biotopů a migračních tras 4) Rozpor se stavebním zákonem > § 18 a § 19 - ochrana hodnot území > požadavek na udržitelný rozvoj Návrh představuje industrializaci volné krajiny bez dostatečného odůvodnění. III. Nesoulad s právem Evropské unie . l) Směrnice o ptácích (2009/147/ES) a o stanovištích (92/43/EHS) > nelze vyloučit negativní vliv na chráněné druhy > chybí dostatečné biologické podklady Rozpor s požadavkem vyloučeni významného vlivu. 2) Směrnice EIA (2011/92/EU) > nedostatečné zapojeni veřejnosti > nedostatečné vyhodnoceni vlivů 3) Směrnice RED III (2023/2413) nebyla doložena priorita využití: > zastavěných ploch > brownfieldů > technicky narušených území Vymezení ve volné krajině je v rozporu s principem minimalizace dopadů. 4) Princip předběžné opatrnosti (Čl. 191 SFEU) Politika Unie v oblasti životního prostředí přispívá k sledováni následujících cílů: - zachování, ochrana a zlepšováni kvality životního prostředí, - ochrana lidského zdraví, - uvážlivé a racionální využívání přírodních zdrojů, 2 5) Evropská úmluva o krajině (European Landscape Convention), ETS No. 176 > nedostatečná ochrana krajiny jako základní složky životního prostředí > ignorování charakteru území > nedostatečné zapojeni veřejnosti do rozhodování o zásazích do krajiny 6) Aarhuská úmluva (Convention on Access to Information, Public Participation in Decision-making and Access to justice in Environmental Matters), 1998 > omezení práva veřejnosti na informace > omezení účasti veřejnosti na rozhodovacích procesech (pouze formální zapojeni) > omezení práva veřejnosti na přistup k právní ochraně v záležitostech životního prostředí IV. Nedostatky SEA a podkladů > absence terénních biologických průzkumů > práce pouze s mapovými podklady (nedostatečné) > chybí reálná data o výskytu druhů > variantní řešení > posouzení vlivu na zdraví Bez těchto podkladů nelze učinit kvalifikovaný závěr. V. Narušeni krajiny a životního prostředí Navržené řešení povede k: > zásadní změně krajinného rázu	Při vymezení akceleračních oblastí nelze předjímat konkrétní technické parametry či přesné umístění záměrů OZE. Obavy z negativních vlivů hluku a stroboskopického efektu řeší podmínky stanovené ve všech územních opatřeních pro akcelerační oblasti pro VTE, které ukládají zpracování hlukové studie, studie působení stroboskopického efektu, včetně minimalizace shadow flicker efektu, a také omezují světelné zatížení. V případě, že by záměr nesplňoval zákonné hygienické limity (nařízení vlády č. 272/2011 Sb., o ochraně zdraví před nepříznivými účinky hluku a vibrací) a další požadavky vyplývající z příslušných právních předpisů (např. požární bezpečnost) a současně podmínky v územním opatření, nemůže být povolen. Vymezení akcelerační oblasti v ÚRP nezakládá možnost vyvlastnění ani právo na výstavbu VTE a nevylučuje jiné využití území. Nebylo prokázáno, že by instalace VTE měla významný negativní vliv na cenu nemovitostí či provádění investic. Lokální dopady na cenu nemovitostí konkrétních záměrů nelze posuzovat na koncepční úrovni při vymezování akceleračních oblastí v ÚRP

Poř. č.	Připomínkové místo	Číslo jednací	Článek	AO	Připomínka	Vyhodnocení
					> narušeni horizontů a dálkových pohledů > vzniku bariér v krajině > narušeni ekologické konektivity > znehodnoceni zemědělské půdy > zničeni migračních tras živočichů výška staveb (180 m a vyšší) znamená nadregionální dopad. VI. Dopady na obyvatele Návrh nedostatečně řeší negativní vliv na: > hluk a nízkofrekvenční hluk > stroboskopický efekt . > světelné zatíženi > kvalitu bydlení > hodnotu nemovitosti Tyto vlivy nejsou řádně vyhodnoceny. VII. Kumulativní a systémové dopady Není řešeno: > souběžné působeni vice projektů > celkové zatíženi území > únosnost krajiny Hrozí nevratná degradace území. VIII. Absence variantního řešeni 3 Není doloženo, že byly posuzovány jiné lokality a méně konfliktní varianty, jedná se o porušení základního principu plánováni. Nebyla rovněž posouzena tzv. nulová varianta (varianta O), tedy stav území před realizaci záměru, což znemožňuje objektivní hodnoceni dopadů. IX. Vyloučení EIA a nedostatečné posouzení vlivů Navržené vymezeni akceleračních oblasti má zásadní dopad i z hlediska následného povolováni záměrů, neboť v těchto oblastech dochází k omezení, resp. vyloučeni standardního posuzováni vlivů na životní prostředí (EIA). O to vyšší nároky musí být kladeny na kvalitu, úplnost a konkrétnost podkladů a vyhodnocení vlivů na životní prostředí již na úrovni tohoto návrhu, neboť územní opatření dle ZOZE nemůže plnohodnotně nahradit individuální posouzení konkrétních záměrů. předložený návrh však tyto požadavky nenaplňuje, zejména postrádá dostatečné vyhodnoceni konkrétních lokálních dopadů, kumulativních vlivů vice záměrů v území a jejich dopadů na krajinný ráz, obytné prostředí a veřejné zdraví. X. Hlavni požadavek Navrhuji: l) Vyřazení výše uvedené akcelerační oblasti z návrhu nebo 2) Zároveň (pro případ, že nebude tomuto požadavku vyhověno) požaduji, aby návrh změny č. 2 ÚRP ČR nebyl v této části schválen a byl vrácen k zásadnímu přepracováni, a to zejména po doplněni: · posouzeni vlivu na lokality Natura 2000 dle Čl. 6 odst. 3 směrnice 92/43/EHS · dostatečný biologický průzkumu odpovídající metodikám MZP v různých ročních obdobích · hodnocení vlivu na populace netopýrů · posouzeni kumulativních vlivů v širším území · hodnoceni dopadů na krajinný ráz · hodnocení dopadů na využití nemovitostí vlastníků v dosahu navrhovaných 500 m od obytné zástavby a přímý dopad vymezeni AO na výkon vlastnických práv těchto vlastníků, včetně uvedení metodiky, podle které se určuje vzdálenost od zastavěného území · zdůvodnění nevyužiti brownfieldů a narušených území uvedených v Národní databázi brownfieldů Do doby doplněni těchto podkladů nelze území považovat za způsobilé pro vymezeni akcelerační oblasti. Podané připomínky jsou blanketní, podatel si vymezuje právo připomínky doplnit ve lhůtě 15 dnů ode dne veřejného projednáni. XI. Závěr	

Poř. č.	Připomínkové místo	Číslo jednací	Článek	AO	Připomínka	Vyhodnocení
					Návrh v předložené podobě není dostatečně odůvodněný, není podložen odbornými daty, je v rozporu s právními předpisy ČR i EU a může mít závažné dopady na krajinu, životní prostředí i obyvatele, proto požaduji především vyřazeni Územního opatřeni k AOV74 z návrhu Změny č. 2 Územního rozvojového plánu ČR. Pro případ, že tomuto požadavku nebude vyhověno, požaduji zásadní přepracováni Návrhu Změny č. 2 Ú RP ČR tak, aby byl v souladu s právními předpisy a byly řádně vyhodnoceny jeho dopady. Žádám, aby tato připomínka byla řádně vypořádána v souladu se zákonem a aby bylo uvedeno konkrétní odůvodněni přijatého řešeni.	
9355.	Miroslav Matuna	MMR-46658-2026-81	99czzg	AOV83	**Odůvodněni uplatněné připominky.** **1.Direktivní vymezeni AOV** podatel se domnívá, že není nezbytné (a neplyne to ani ze směrnice EU RED III), aby akcelerační oblasti pro VTE (dále jen ,,AOV") byly vymezeny direktivně na celostátní úrovni. je naprosto dostačujIcl, když by Změna č. 2 Územního rozvojového plánu (dále jen ,,Změna č. 2°') dala obcím povinnost, aby prověřily možnosti vymezeni AOV 1 v územních plánech. Na základě tohoto pokynu by samosprávy znalé místních poměrů po dohodě s občany vymezily vhodné lokality pro VTE. Díky tomu by byly zohledněny s potřebnou pečlivostí a v nutné podrobnosti zásahy do veřejných zájmů, které není možné na úrovni Změny č. 2 zhodnotit, neboť to její velké měřítko neumožňuje. **2. Diskriminační vymezeni AOV** Ve Změně č. 2 ÚRP není dostatečně vysvětleno, proč je třeba vymezit akcelerační oblasti právě tak, jak to činí Změna č. 2, jinými slovy není pochopitelné, proč právě počet AOV, se kterým Změna č, 2 počítá, povede ke splnění klimatických a energetických cllů a proč vymezeni jiné oblasti již není zapotřebí nebo proč by klimatické a energetické cíle nemohly být plněny i bez AOV83, když není ke splněni těchto cllů (které ani nejsou ve Změně č. 2 specifikovány) zapotřebí ani o jednu AOV vÍce. Lokalita, kde je AOV83 přitom není nijak výjimečná z hlediska potenciálu pro VTE (nebo alespoň není ve Změně č. 2 přesvědčivě popsáno, proč se AOV83 svým větrným potenciálem tak výrazně odlišuje od dalších oblastí, kde AOV vymezeny nebyly). Lze tedy předpokládat, že existují jiné shodné oblasti, kde však z nejasných důvodů AOV nebyly vymezeny. To považuje podatel za diskriminační. Diskriminovány jsou i samosprávy, na jejichž území jsou AOV vymezeny. Vymezeni AOV totiž představuje jakousi stavební uzávěru, kdy obec nemůže v dotčeném území měnit územní plán podle svých potřeb, ale musí respektovat vymezenou AOV. Vedle toho pak nebudou investoři VTE motivováni, aby s obci uzavřeli férovou plánovací smlouvu a poskytli obci a jejím občanům dostatečné kompenzace za negativní dopady provozu VTE. Záměry VTE povolované v AOV totiž budou protežovány a jejich výstavba výrazně usnadněna. Tato diskriminace přímo ovlivňuje i občany samospráv. **3. Nedostatečné posouzeni vlivů** Vymezeni AOV s největší pravděpodobností povede k tomu, že záměry VTE v nich umisťované budou upřednostňovány a nedojde už nikdy k řádnému posouzení jejich negativních dopadů na životní prostředí, na zdraví a životy lidi. Proto by mělo být vyhodnoceni vlivů Změny č. 2 a územního opatřeni pro AOV83 extrémně podrobné a kvalitní, prakticky na úrovni EIA. Překážkou pro takové podrobné posouzeni je ale fakt, že je měřítko Územního rozvojového plánu příliš velké a neumožňuje skutečně posoudit dopady vymezení AOV(jiné by to bylo na úrovni územního plánu, resp. v procesu EIA se znalostí konkrétního záměru). Vzhledem k tomu, že na vymezeni akceleračních oblastí naváže zrychlené a zjednodušené povolovací řízeni před Dopravním a energetickým stavebním úřadem (DESÚ), v rámci kterého bude úřad prakticky pouze ověřovat, zda jsou záměry v souladu s vágními a nicneřlkajlmi podmínkami územního opatřeni AOV83. V souladu s těmito obecnými podmínkami ale budou	**Akceptováno částečně.** Akcelerační zóna AOV83 Chorušice byla zmenšena. Akcelerační oblasti byly vymezeny na celostátní úrovni v Z2 ÚRP na základě Zadání Z2 ÚRP schváleného Vládou ČR. Vymezení akceleračních oblastí proběhlo na základě biologického posouzení konkrétních území podle § 11 odst. 3 resp. 4 ZOZE, jehož výsledky spolu s výsledky vyhodnocení vlivů na životní prostředí (SEA, Příloha č. 5 k odůvodnění Z2 ÚRP) byly zapracovány do návrhu Změny č. 2 ÚRP. Oblasti, u nichž autorizované osoby identifikovaly významné negativní nebo kumulativní vlivy, byly ze Z2 ÚRP vyloučeny (odůvodnění Z2 ÚRP, odst. 32). Zpracování VVURÚ odpovídá obsahem i strukturou požadavkům obsaženým v příloze č. 4 stavebního zákona, včetně posouzení kumulativních a synergických vlivů. Ve VVURÚ (včetně SEA) byly posuzovány akcelerační oblastí, nikoliv konkrétní záměry, a podrobnost odpovídá měřítku ÚRP a územních opatření. Vymezení akcelerační oblasti v ÚRP nezakládá právo na výstavbu VTE ani nevylučuje jiné využití území. Při vymezení akceleračních oblastí nelze předjímat konkrétní technické parametry či přesné umístění záměrů OZE. Obavy z negativních vlivů hluku a stroboskopického efektu řeší podmínky stanovené ve všech územních opatřeních pro akcelerační oblasti pro VTE, které ukládají zpracování hlukové studie, studie působení stroboskopického efektu, včetně minimalizace shadow flicker efektu. V případě, že by záměr nesplňoval zákonné hygienické limity (nařízení vlády č. 272/2011 Sb., o ochraně zdraví před nepříznivými účinky hluku a vibrací) a současně podmínky v územním opatření, nemůže být povolen. Jedním z podkladů pro zpracování Z2 ÚRP byl dokument *Akcelerační oblasti, předvýběr ploch k výstavbě VTE, Screening území ČR z hlediska ochrany krajinného rázu* (Roman Bukáček, Simona Vondráčková, 2025). Při vymezování akceleračních oblastí byl krajinný ráz dále prověřován, a to s ohledem na hodnoty území. Vlivy na krajinný ráz pak byly dále vyhodnoceny v rámci VVURÚ, a to jak z hlediska navrhovaného souboru akceleračních oblastí

Poř. č.	Připomínkové místo	Číslo jednací	Článek	AO	Připomínka	Vyhodnocení
					téměř jakékoliv záměry, což znamená, že vlivy VTE realizovaných v AOV83 nebudou nikdy reálně posouzeny. Podatel se domnívá, že je nezbytné, aby všechny vlivy VTE byly skutečně a podrobně posouzeny. Vágní posouzeni Změny č. 2 nebo územního opatřeni AOV83 je naprosto nedostatečné. Podatel se domnívá, že vadné posouzení dopadů VTE může mít nejen přímý vliv na jeho zdraví včetně psychické pohody, ale také to může ovlivnit socioekonomický rozvoj obce, ve které žije. Podatel ještě připomíná, že nedošlo ke kumulativnímu zhodnoceni vlivů v důsledku vymezeni tří AOV v těsné blízkosti (AOV82, AOV83 a AOV84). **4. Zanedbatelné pozitivní vlivy vymezení AO** V odůvodnění Změny č. 2 ani územního opatření není možné dohledat vyčísleni přínosu AOV83 pro sníženi energetické závislosti anebo sníženi produkce CO,. Ve vyhodnnoceni vlivů územního opatřeni AOV83 se ale uvádí k pozitivním vlivům (přínosům) vymezeni AOV a realizace VTE: ,,Zanedbatelný až mírně pozitivní vliv k ochraně klimatu uplatnění AO se uplatní v globálním měřítku, tedy i z hlediska přeshraničního působení" V dokumentaci Změny č. 2 a územního opatřeni je tedy přiznáno, že přínosy VTE realizovaných v AOV83 budou zanedbatelné, byt' chybí konkrétní čísla. V takové situaci není pochopitelné, jak mohl zájem na vymezení AOV83 převážit nad ostatními konkrétně specifikovanými veřejnými zájmy, které naopak výstavba vte ovlivni výrazně (byť to nekvalitně zpracované vyhodnocení Změny Č. 2 a územního opatřeni nepřiznává). Dále se ve vyhodnoceni územního opatřeni AOV83 uvádí: uVliVy na ovzduší v době výstavby zanedbatelné (prašnost při přesunu zemin, emise ze spalováni PHM, sekundární prašnost), v době provozu mírně pozitivní z důvodu náhrady spalovacích zdrojů při výrobě el. energie." Vzhledem k tomu, že se ve vyhodnoceni uvádí, že vliv AOV83 na ochranu klimatu bude zanedbatelný, bude logicky zanedbatelný rozsah, ve kterém VTE realizované v AOV83 nahradí spalovací zdroje. Změna č. 2 ani územní opatření tento závěr nevyvrací, neobsahuji totiž vyčíslení toho, v jak velkém rozsahu VTE realizované v AOV83 nahradí spalovací zdroje a jaký přesně vliv bude mít tato náhrada na cíle sledované Změnou č. 2, tedy snlženi energetické závislosti ČR a sníženi produkce CO2. Je také třeba řádně vyhodnotit, proč těchto cílů nelze dosáhnout jinými způsobí (zvýšeni počtu bloků JEDU, popř. JETE, rozvoj vodíkové infrastruktury v souladu s Vodíkovou strategii ČR, větší důraz na rozvoj FVE). Proto ani blíže nespecifikovaná náhrada spalovacích zdrojů není důvod, proč by měl zájem na vymezení AOV83 převážit nad jinými zájmy v území. **5. Výška VTE a rozloha AO** Ve Změně č. 2 ani v územním opatřeni pro AOV83 není vysvětleno, proč byla zvolena právě tato rozloha AO a proč má AOV právě tyto konkrétní hranice a proč právě toto vymezeni AOV povede ke splněni cílů Změny č. 2. jinými slovy není vysvětleno, proč nemůže být AO vymezena jiným způsobem tak, aby kupř. byly VTE umisťovány v dostatečné vzdálenosti od zastavěného území a zastavitelných ploch podle územních plánů (min 1,5 km) a není porovnáno, zda by toto jiné vymezení AOV třeba také nevedlo ke splněni cilů Změny č. 2. Podatel se domnívá, že to ale vzhledem k nespecifičnosti cílů Změny č. 2 není ani možné, proto by také vůbec neměla být aov83 vymezena. **6.Hluková zátěž, vibrace a stroboskopický efekt** Podatel zásadně nesouhlasí s tím, že Změna č. 2 ani příslušné územní opatření vůbec neřeší negativní dopady hluku. Hluk totiž Změna č. 2 chápe jako normální integrální součást VTE, bez které to prostě nejde a je třeba se s tím smířit. Tento přistup nejlépe demonstruje přirovnáni hluku z VTE k v podstatě příjemnému ,,šumění |esa': které mohou zaregistrovat jen neurotické osoby. Podatel se proto domnívá, že hlukové vlivy nebyly zhodnoceny a ve skutečnosti to ani není možné bez znalosti konkrétního projektu. Podatel zdůrazňuje, že	jako celku, tak pro jednotlivá území v kartách akceleračních oblastí, které obsahují i mapy viditelnosti (Příloha SEA). Podmínky v územních opatřeních pak dále omezují barevné řešení doprovodných staveb a rozsah trvalých terénních úprav. Samotný způsob vymezení akceleračních oblastí na základě podkladů (biologická posouzení, mapy citlivosti ptáků vůči výstavbě VTE zpracované ČSO, území významná pro netopýry dle podkladů ČESON, biotopy zvláště chráněných druhů velkých savců a další) a nařízení vlády č. 507/2025 Sb. minimalizuje vliv na složky životního prostředí. Pro všechny akcelerační oblasti jsou současně pořizována územní opatření, která obsahují opatření stanovená na základě biologických posouzení. Tato opatření dále zmírňují negativní vlivy, které nebylo možné vyloučit vymezením akcelerační oblasti. Podmínky v územních opatřeních zahrnují ochranu prvků lokálního ÚSES a všech biokoridorů, ochranu biotopů, ZPF a PUPFL, dále povinnost biologického dozoru, monitoring mortality ptáků a netopýrů, detekční systémy a další podmínky specifické vzhledem ke konkrétní akcelerační oblasti.

Poř. č.	Připomínkové místo	Číslo jednací	Článek	AO	Připomínka	Vyhodnocení
					nepovažuje za dostatečné, aby byla hluková zátěž řešena až v hlukové studii zpracované investorem. Takový přístup není schopný zajistit reálnou ochranu lidského zdraví. Podatel dále nesouhlasí s tím, že vůbec nedošlo k posouzeni vlivů infrazvuku, nIzkofrekvenčniho hluku a vibraci, ačkoliv odborné studie upozorňují na rizika spojená s těmito doprovodnými jevy provozu VTE. Podatel se domnívá, že nebyl ani řádně zhodnocen vliv vibraci na nemovitosti. Stejně tak nebyl řádně posouzen z hlediska vlivů tzv. stroboskopický efekt, kdy se posouzeni zejména nezaměřilo na obtěžující dopady stroboskopického efektu. **7.Vlivy na krajinný ráz** Větrné elektrárny mají zásadní vlivy na krajinný ráz. Ve Vyhodnoceni vlivů územního opatření AOV83 se uvádí: ,,Z analýzy viditelnosti vyplývá, že hodnocené území se vyznačuje vysokou koncentraci kulturně-historických hodnota zároveň velmi citlivým vztahem ke krajině Kokořínska a k ikonické dominantě Bezdězu. V bezprostředním okolí se uplatňuje kostel Nanebevzetí Panny Marie, kostel Sv. Jakuba Většího, fara, kaple Nejsvětější Trojice, zámek a historická venkovská zástavba. Ve vzdálenosti do 2 km navazuji kostel Sv. Martina, radnice, sokolovna a další objekty utvářej/cl obraz sídla. V širším území do 5 km a 15 km se pak prosazuje mimořádně bohatý soubor památek, včetně hradu Kokořín, hradu Houska, hradišť, kostelů, tvrzí, zámků a historických areálů. Rozhoduj/c/ hodnotou je zde ochrana vnitřníscenérie Kokořínska a nerušených výhledů na Bezděz. Současně je třeba zachovat obraz Mšena a jeho historického jádra v krajině, včetně vazeb na příjezdové komunikace, turistické trasy a další frekventovaná místa, odkud se uplatňuji ikonické pohledy na město i na širší krajinný rámec. Bezděz zde nepůsobí jen jako vzdálená dominanta, ale jako jeden z hlavních určuj/c/ch prvků krajinné identity celého prostoru." Jak je možné, že všechny tyto vlivy jsou hodnoceny jako zanedbatelné, když přitom VTE budou představovat novou dominantu, která jednoznačně výrazně ovlivní krajinu, to není ve Změně Č. 2 ani v územním opatření vysvětleno. Vliv vte na krajinný ráz bude mít ještě další dopady - již napořád bude hodnota krajinného rázu snížena, takže bude možné do území umisťovat i další záměry, které by jinak kvůli ochraně krajinného rázu nebyly přípustné. 8. Další negativní vlivy AOV83: Prostor pro individuální připomínky: lze doplnit např. obavy z negativního vlivu vymezení AOV na zvířata, na ekosystémy, na vodní poměry v území, na zemědělský půdní fond, na ekosystémy... 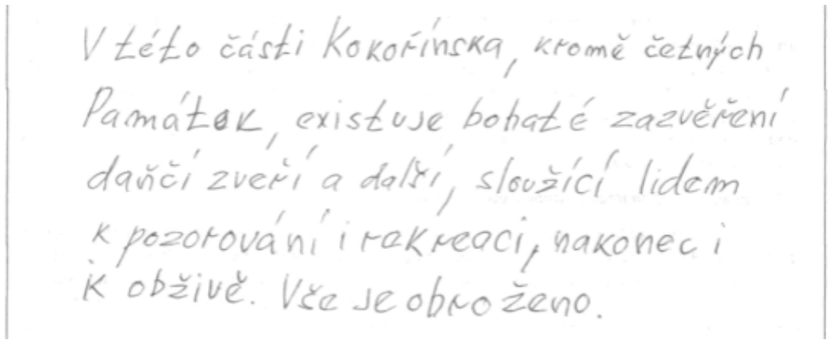 	
9356.	Miroslav Matuna	MMR-46660-2026-81	99czzg	AOV83	**Odůvodněni uplatněné připominky.** **1.Direktivní vymezeni AOV**	**Akceptováno částečně.** Akcelerační zóna AOV83 Chorušice byla zmenšena.

Poř. č.	Připomínkové místo	Číslo jednací	Článek	AO	Připomínka	Vyhodnocení
					podatel se domnívá, že není nezbytné (a neplyne to ani ze směrnice EU RED III), aby akcelerační oblasti pro VTE (dále jen ,,AOV") byly vymezeny direktivně na celostátní úrovni. je naprosto dostačujlcl, když by Změna č. 2 Územního rozvojového plánu (dále jen ,,Změna č. 2°') dala obcím povinnost, aby prověřily možnosti vymezeni AOV 1 v územních plánech. Na základě tohoto pokynu by samosprávy znalé místních poměrů po dohodě s občany vymezily vhodné lokality pro VTE. Díky tomu by byly zohledněny s potřebnou pečlivostí a v nutné podrobnosti zásahy do veřejných zájmů, které není možné na úrovni Změny č. 2 zhodnotit, neboť to její velké měřítko neumožňuje. **2. Diskriminační vymezeni AOV** Ve Změně č. 2 ÚRP není dostatečně vysvětleno, proč je třeba vymezit akcelerační oblasti právě tak, jak to činí Změna č. 2, jinými slovy není pochopitelné, proč právě počet AOV, se kterým Změna č, 2 počítá, povede ke splnění klimatických a energetických cllů a proč vymezeni jiné oblasti již není zapotřebí nebo proč by klimatické a energetické cíle nemohly být plněny i bez AOV83, když není ke splněni těchto cllů (které ani nejsou ve Změně č. 2 specifikovány) zapotřebí ani o jednu AOV více. Lokalita, kde je AOV83 přitom není nijak výjimečná z hlediska potenciálu pro VTE (nebo alespoň není ve Změně č. 2 přesvědčivě popsáno, proč se AOV83 svým větrným potenciálem tak výrazně odlišuje od dalších oblastí, kde AOV vymezeny nebyly). Lze tedy předpokládat, že existují jiné shodné oblasti, kde však z nejasných důvodů AOV nebyly vymezeny. To považuje podatel za diskriminační. Diskriminovány jsou i samosprávy, na jejichž území jsou AOV vymezeny. Vymezeni AOV totiž představuje jakousi stavební uzávěru, kdy obec nemůže v dotčeném území měnit územní plán podle svých potřeb, ale musí respektovat vymezenou AOV. Vedle toho pak nebudou investoři VTE motivováni, aby s obci uzavřeli férovou plánovací smlouvu a poskytli obci a jejím občanům dostatečné kompenzace za negativní dopady provozu VTE. Záměry VTE povolované v AOV totiž budou protežovány a jejich výstavba výrazně usnadněna. Tato diskriminace přímo ovlivňuje i občany samospráv. **3. Nedostatečné posouzeni vlivů** Vymezeni AOV s největší pravděpodobností povede k tomu, že záměry VTE v nich umisťované budou upřednostňovány a nedojde už nikdy k řádnému posouzení jejich negativních dopadů na životní prostředí, na zdraví a životy lidi. Proto by mělo být vyhodnoceni vlivů Změny č. 2 a územního opatřeni pro AOV83 extrémně podrobné a kvalitní, prakticky na úrovni EIA. Překážkou pro takové podrobné posouzeni je ale fakt, že je měřítko Územního rozvojového plánu příliš velké a neumožňuje skutečně posoudit dopady vymezení AOV(jiné by to bylo na úrovni územního plánu, resp. v procesu EIA se znalostí konkrétního záměru). Vzhledem k tomu, že na vymezeni akceleračních oblastí naváže zrychlené a zjednodušené povolovací řízeni před Dopravním a energetickým stavebním úřadem (DESÚ), v rámci kterého bude úřad prakticky pouze ověřovat, zda jsou záměry v souladu s vágními a nicneřlkajlmi podmínkami územního opatřeni AOV83. V souladu s těmito obecnými podmínkami ale budou téměř jakékoliv záměry, což znamená, že vlivy VTE realizovaných v AOV83 nebudou nikdy reálně posouzeny. Podatel se domnívá, že je nezbytné, aby všechny vlivy VTE byly skutečně a podrobně posouzeny. Vágní posouzeni Změny č. 2 nebo územního opatřeni AOV83 je naprosto nedostatečné. Podatel se domnívá, že vadné posouzení dopadů VTE může mít nejen přímý vliv na jeho zdraví včetně psychické pohody, ale také to může ovlivnit socioekonomický rozvoj obce, ve které žije. Podatel ještě připomíná, že nedošlo ke kumulativnímu zhodnoceni vlivů v důsledku vymezeni tří AOV v těsné blízkosti (AOV82, AOV83 a AOV84). **4. Zanedbatelné pozitivní vlivy vymezení AO**	Akcelerační oblasti byly vymezeny na celostátní úrovni v Z2 ÚRP na základě Zadání Z2 ÚRP schváleného Vládou ČR. Vymezení akceleračních oblastí proběhlo na základě biologického posouzení konkrétních území podle § 11 odst. 3 resp. 4 ZOZE, jehož výsledky spolu s výsledky vyhodnocení vlivů na životní prostředí (SEA, Příloha č. 5 k odůvodnění Z2 ÚRP) byly zapracovány do návrhu Změny č. 2 ÚRP. Oblasti, u nichž autorizované osoby identifikovaly významné negativní nebo kumulativní vlivy, byly ze Z2 ÚRP vyloučeny (odůvodnění Z2 ÚRP, odst. 32). Zpracování VVURÚ odpovídá obsahem i strukturou požadavkům obsaženým v příloze č. 4 stavebního zákona, včetně posouzení kumulativních a synergických vlivů. Ve VVURÚ (včetně SEA) byly posuzovány akcelerační oblastí, nikoliv konkrétní záměry, a podrobnost odpovídá měřítku ÚRP a územních opatření. Vymezení akcelerační oblasti v ÚRP nezakládá právo na výstavbu VTE ani nevylučuje jiné využití území. Při vymezení akceleračních oblastí nelze předjímat konkrétní technické parametry či přesné umístění záměrů OZE. Obavy z negativních vlivů hluku a stroboskopického efektu řeší podmínky stanovené ve všech územních opatřeních pro akcelerační oblasti pro VTE, které ukládají zpracování hlukové studie, studie působení stroboskopického efektu, včetně minimalizace shadow flicker efektu. V případě, že by záměr nesplňoval zákonné hygienické limity (nařízení vlády č. 272/2011 Sb., o ochraně zdraví před nepříznivými účinky hluku a vibrací) a současně podmínky v územním opatření, nemůže být povolen. Jedním z podkladů pro zpracování Z2 ÚRP byl dokument *Akcelerační oblasti, předvýběr ploch k výstavbě VTE, Screening území ČR z hlediska ochrany krajinného rázu* (Roman Bukáček, Simona Vondráčková, 2025). Při vymezování akceleračních oblastí byl krajinný ráz dále prověřován, a to s ohledem na hodnoty území. Vlivy na krajinný ráz pak byly dále vyhodnoceny v rámci VVURÚ, a to jak z hlediska navrhovaného souboru akceleračních oblastí jako celku, tak pro jednotlivá území v kartách akceleračních oblastí, které obsahují i mapy viditelnosti (Příloha SEA). Podmínky v územních opatřeních pak dále omezují barevné řešení doprovodných staveb a rozsah trvalých terénních úprav. Samotný způsob vymezení akceleračních oblastí na základě podkladů (biologická posouzení, mapy citlivosti ptáků vůči výstavbě VTE zpracované ČSO, území významná pro netopýry dle podkladů ČESON, biotopy zvláště chráněných druhů velkých savců a další) a nařízení vlády č. 507/2025 Sb. minimalizuje vliv na složky životního prostředí. Pro všechny akcelerační oblasti jsou současně pořizována územní

Poř. č.	Připomínkové místo	Číslo jednací	Článek	AO	Připomínka	Vyhodnocení
					V odůvodnění Změny č. 2 ani územního opatření není možné dohledat vyčísleni přínosu AOV83 pro sníženi energetické závislosti anebo sníženi produkce CO,. Ve vyhodnnoceni vlivů územního opatřeni AOV83 se ale uvádí k pozitivním vlivům (přínosům) vymezeni AOV a realizace VTE: ,,Zanedbatelný až mírně pozitivní vliv k ochraně klimatu uplatnění AO se uplatní v globálním měřítku, tedy i z hlediska přeshraničního působení" V dokumentaci Změny č. 2 a územního opatřeni je tedy přiznáno, že přínosy VTE realizovaných v AOV83 budou zanedbatelné, byt' chybí konkrétní čísla. V takové situaci není pochopitelné, jak mohl zájem na vymezení AOV83 převážit nad ostatními konkrétně specifikovanými veřejnými zájmy, které naopak výstavba vte ovlivni výrazně (byť to nekvalitně zpracované vyhodnocení Změny Č. 2 a územního opatřeni nepřiznává). Dále se ve vyhodnoceni územního opatřeni AOV83 uvádí: uVliVy na ovzduší v době výstavby zanedbatelné (prašnost při přesunu zemin, emise ze spalováni PHM, sekundární prašnost), v době provozu mírně pozitivní z důvodu náhrady spalovacích zdrojů při výrobě el. energie." Vzhledem k tomu, že se ve vyhodnoceni uvádí, že vliv AOV83 na ochranu klimatu bude zanedbatelný, bude logicky zanedbatelný rozsah, ve kterém VTE realizované v AOV83 nahradí spalovací zdroje. Změna č. 2 ani územní opatření tento závěr nevyvrací, neobsahuji totiž vyčíslení toho, v jak velkém rozsahu VTE realizované v AOV83 nahradí spalovací zdroje a jaký přesně vliv bude mít tato náhrada na cíle sledované Změnou č. 2, tedy snIženi energetické závislosti ČR a sníženi produkce CO2. Je také třeba řádně vyhodnotit, proč těchto cílů nelze dosáhnout jinými způsobí (zvýšeni počtu bloků JEDU, popř. JETE, rozvoj vodíkové infrastruktury v souladu s Vodíkovou strategii ČR, větší důraz na rozvoj FVE). Proto ani blíže nespecifikovaná náhrada spalovacích zdrojů není důvod, proč by měl zájem na vymezení AOV83 převážit nad jinými zájmy v území. **5. Výška VTE a rozloha AO** Ve Změně č. 2 ani v územním opatřeni pro AOV83 není vysvětleno, proč byla zvolena právě tato rozloha AO a proč má AOV právě tyto konkrétní hranice a proč právě toto vymezeni AOV povede ke splněni cílů Změny č. 2. jinými slovy není vysvětleno, proč nemůže být AO vymezena jiným způsobem tak, aby kupř. byly VTE umisťovány v dostatečné vzdálenosti od zastavěného území a zastavitelných ploch podle územních plánů (min 1,5 km) a není porovnáno, zda by toto jiné vymezení AOV třeba také nevedlo ke splněni cilů Změny č. 2. Podatel se domnívá, že to ale vzhledem k nespecifičnosti cílů Změny č. 2 není ani možné, proto by také vůbec neměla být aov83 vymezena. **6.Hluková zátěž, vibrace a stroboskopický efekt** Podatel zásadně nesouhlasí s tím, že Změna č. 2 ani příslušné územní opatření vůbec neřeší negativní dopady hluku. Hluk totiž Změna č. 2 chápe jako normální integrální součást VTE, bez které to prostě nejde a je třeba se s tím smířit. Tento přistup nejlépe demonstruje přirovnáni hluku z VTE k v podstatě příjemnému ,,šumění |esa': které mohou zaregistrovat jen neurotické osoby. Podatel se proto domnívá, že hlukové vlivy nebyly zhodnoceny a ve skutečnosti to ani není možné bez znalosti konkrétního projektu. Podatel zdůrazňuje, že nepovažuje za dostatečné, aby byla hluková zátěž řešena až v hlukové studii zpracované investorem. Takový přistup není schopný zajistit reálnou ochranu lidského zdraví. Podatel dále nesouhlasí s tím, že vůbec nedošlo k posouzeni vlivů infrazvuku, nIzkofrekvenčniho hluku a vibraci, ačkoliv odborné studie upozorňují na rizika spojená s těmito doprovodnými jevy provozu VTE. Podatel se domnívá, že nebyl ani řádně zhodnocen vliv vibraci na nemovitosti. Stejně tak nebyl řádně posouzen z hlediska vlivů tzv. stroboskopický efekt, kdy se posouzeni zejména nezaměřilo na obtěžující dopady stroboskopického efektu. **7.Vlivy na krajinný ráz**	opatření, která obsahují opatření stanovená na základě biologických posouzení. Tato opatření dále zmírňují negativní vlivy, které nebylo možné vyloučit vymezením akcelerační oblasti. Podmínky v územních opatřeních zahrnují ochranu prvků lokálního ÚSES a všech biokoridorů, ochranu biotopů, ZPF a PUPFL, dále povinnost biologického dozoru, monitoring mortality ptáků a netopýrů, detekční systémy a další podmínky specifické vzhledem ke konkrétní akcelerační oblasti.

Poř. č.	Připomínkové místo	Číslo jednací	Článek	AO	Připomínka	Vyhodnocení
					Větrné elektrárny mají zásadní vlivy na krajinný ráz. Ve Vyhodnoceni vlivů územního opatření AOV83 se uvádí: ,,Z analýzy viditelnosti vyplývá, že hodnocené území se vyznačuje vysokou koncentraci kulturně-historických hodnota zároveň velmi citlivým vztahem ke krajině Kokořínska a k ikonické dominantě Bezděžu. V bezprostředním okolí se uplatňuje kostel Nanebevzetí Panny Marie, kostel Sv. Jakuba Většího, fara, kaple Nejsvětější Trojice, zámek a historická venkovská zástavba. Ve vzdálenosti do 2 km navazuji kostel Sv. Martina, radnice, sokolovna a další objekty utvářej/cl obraz sídla. V širším území do 5 km a 15 km se pak prosazuje mimořádně bohatý soubor památek, včetně hradu Kokořín, hradu Houska, hradišť, kostelů, tvrzí, zámků a historických areálů. Rozhoduj/c/ hodnotou je zde ochrana vnitřníscenérie Kokořínska a nerušených výhledů na Bezděz. Současně je třeba zachovat obraz Mšena a jeho historického jádra v krajině, včetně vazeb na příjezdové komunikace, turistické trasy a další frekventovaná místa, odkud se uplatňuji ikonické pohledy na město i na širší krajinný rámec. Bezděz zde nepůsobí jen jako vzdálená dominanta, ale jako jeden z hlavních určuj/c/ch prvků krajinné identity celého prostoru." Jak je možné, že všechny tyto vlivy jsou hodnoceny jako zanedbatelné, když přitom VTE budou představovat novou dominantu, která jednoznačně výrazně ovlivní krajinu, to není ve Změně Č. 2 ani v územním opatření vysvětleno. Vliv vte na krajinný ráz bude mít ještě další dopady - již napořád bude hodnota krajinného rázu snížena, takže bude možné do území umisťovat i další záměry, které by jinak kvůli ochraně krajinného rázu nebyly přípustné. 8. Další negativní vlivy AOV83: Prostor pro individuální připomínky: lze doplnit např. obavy z negativního vlivu vymezení AOV na zvířata, na ekosystémy, na vodní poměry v území, na zemědělský půdní fond, na ekosystémy... 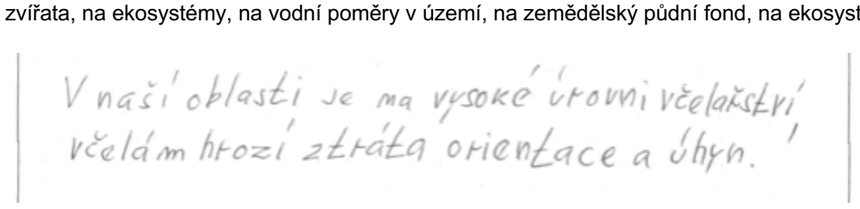 	
9357.	Zbyněk Šmejkal	MMR-46661-2026-81	99czzg	AOV83	**Odůvodněni uplatněné připominky.** **1.Direktivní vymezeni AOV** podatel se domnívá, že není nezbytné (a neplyne to ani ze směrnice EU RED III), aby akcelerační oblasti pro VTE (dále jen ,,AOV") byly vymezeny direktivně na celostátní úrovni. je naprosto dostačujlcl, když by Změna č. 2 Územního rozvojového plánu (dále jen ,,Změna č. 2°') dala obcím povinnost, aby prověřily možnosti vymezeni AOV 1 v územních plánech. Na základě tohoto pokynu by samosprávy znalé místních poměrů po dohodě s občany vymezily vhodné lokality pro VTE. Díky tomu by byly zohledněny s potřebnou pečlivostí a v nutné podrobnosti zásahy do veřejných zájmů, které není možné na úrovni Změny č. 2 zhodnotit, neboť to její velké měřítko neumožňuje. **2. Diskriminační vymezeni AOV** Ve Změně č. 2 ÚRP není dostatečně vysvětleno, proč je třeba vymezit akcelerační oblasti právě tak, jak to činí Změna č. 2, jinými slovy není pochopitelné, proč právě počet AOV, se kterým Změna č, 2 počítá, povede ke splnění klimatických a energetických cllů a proč vymezeni jiné oblasti již není zapotřebí nebo proč by klimatické a energetické cíle nemohly být plněny i bez AOV83, když není ke splněni těchto cllů (které ani nejsou ve Změně č. 2 specifikovány) zapotřebí ani o jednu AOV vÍce. Lokalita, kde je AOV83 přitom není nijak výjimečná z hlediska potenciálu pro VTE (nebo alespoň není ve Změně č. 2 přesvědčivě popsáno, proč se AOV83 svým větrným potenciálem tak výrazně odlišuje od dalších	**Akceptováno částečně.** Akcelerační zóna AOV83 Chorušice byla zmenšena. Akcelerační oblasti byly vymezeny na celostátní úrovni v Z2 ÚRP na základě Zadání Z2 ÚRP schváleného Vládou ČR. Vymezení akceleračních oblastí proběhlo na základě biologického posouzení konkrétních území podle § 11 odst. 3 resp. 4 ZOZE, jehož výsledky spolu s výsledky vyhodnocení vlivů na životní prostředí (SEA, Příloha č. 5 k odůvodnění Z2 ÚRP) byly zapracovány do návrhu Změny č. 2 ÚRP. Oblasti, u nichž autorizované osoby identifikovaly významné negativní nebo kumulativní vlivy, byly ze Z2 ÚRP vyloučeny (odůvodnění Z2 ÚRP, odst. 32). Zpracování VVURÚ odpovídá obsahem i strukturou požadavkům obsaženým v příloze č. 4 stavebního zákona, včetně posouzení kumulativních a synergických vlivů. Ve VVURÚ (včetně SEA) byly posuzovány akcelerační oblastí, nikoliv konkrétní záměry, a podrobnost odpovídá měřítku ÚRP a územních opatření. Vymezení

Poř. č.	Připomínkové místo	Číslo jednací	Článek	AO	Připomínka	Vyhodnocení
					oblastí, kde AOV vymezeny nebyly). Lze tedy předpokládat, že existujíi jiné shodné oblasti, kde však z nejasných důvodů AOV nebyly vymezeny. To považuje podatel za diskriminační. Diskriminovány jsou i samosprávy, na jejichž území jsou AOV vymezeny. Vymezeni AOV totiž představuje jakousi stavební uzávěru, kdy obec nemůže v dotčeném území měnit územní plán podle svých potřeb, ale musí respektovat vymezenou AOV. Vedle toho pak nebudou investoři VTE motivováni, aby s obci uzavřeli férovou plánovací smlouvu a poskytli obci a jejím občanům dostatečné kompenzace za negativní dopady provozu VTE. Záměry VTE povolované v AOV totiž budou protežovány a jejich výstavba výrazně usnadněna. Tato diskriminace přímo ovlivňuje i občany samospráv. **3. Nedostatečné posouzeni vlivů** Vymezeni AOV s největší pravděpodobností povede k tomu, že záměry VTE v nich umisťované budou upřednostňovány a nedojde už nikdy k řádnému posouzení jejich negativních dopadů na životní prostředí, na zdraví a životy lidi. Proto by mělo být vyhodnoceni vlivů Změny č. 2 a územního opatřeni pro AOV83 extrémně podrobné a kvalitní, prakticky na úrovni EIA. Překážkou pro takové podrobné posouzeni je ale fakt, že je měřítko Územního rozvojového plánu příliš velké a neumožňuje skutečně posoudit dopady vymezení AOV(jiné by to bylo na úrovni územního plánu, resp. v procesu EIA se znalostí konkrétního záměru). Vzhledem k tomu, že na vymezeni akceleračních oblastí naváže zrychlené a zjednodušené povolovací řízeni před Dopravním a energetickým stavebním úřadem (DESÚ), v rámci kterého bude úřad prakticky pouze ověřovat, zda jsou záměry v souladu s vágními a nicneřlkajlmi podmínkami územního opatřeni AOV83. V souladu s těmito obecnými podmínkami ale budou téměř jakékoliv záměry, což znamená, že vlivy VTE realizovaných v AOV83 nebudou nikdy reálně posouzeny. Podatel se domnívá, že je nezbytné, aby všechny vlivy VTE byly skutečně a podrobně posouzeny. Vágní posouzeni Změny č. 2 nebo územního opatřeni AOV83 je naprosto nedostatečné. Podatel se domnívá, že vadné posouzení dopadů VTE může mít nejen přímý vliv na jeho zdraví včetně psychické pohody, ale také to může ovlivnit socioekonomický rozvoj obce, ve které žije. Podatel ještě připomíná, že nedošlo ke kumulativnímu zhodnoceni vlivů v důsledku vymezeni tří AOV v těsné blízkosti (AOV82, AOV83 a AOV84). **4. Zanedbatelné pozitivní vlivy vymezení AO** V odůvodnění Změny č. 2 ani územního opatření není možné dohledat vyčísleni přínosu AOV83 pro sníženi energetické závislosti anebo sníženi produkce CO,. Ve vyhodnnoceni vlivů územního opatřeni AOV83 se ale uvádí k pozitivním vlivům (přínosům) vymezeni AOV a realizace VTE: ,,Zanedbatelný až mírně pozitivní vliv k ochraně klimatu uplatnění AO se uplatní v globálním měřítku, tedy i z hlediska přeshraničního působení" V dokumentaci Změny č. 2 a územního opatřeni je tedy přiznáno, že přínosy VTE realizovaných v AOV83 budou zanedbatelné, byt' chybí konkrétní čísla. V takové situaci není pochopitelné, jak mohl zájem na vymezení AOV83 převážit nad ostatními konkrétně specifikovanými veřejnými zájmy, které naopak výstavba vte ovlivni výrazně (byť to nekvalitně zpracované vyhodnocení Změny Č. 2 a územního opatřeni nepřiznává). Dále se ve vyhodnoceni územního opatřeni AOV83 uvádí: uVliVy na ovzduší v době výstavby zanedbatelné (prašnost při přesunu zemin, emise ze spalováni PHM, sekundární prašnost), v době provozu mírně pozitivní z důvodu náhrady spalovacích zdrojů při výrobě el. energie." Vzhledem k tomu, že se ve vyhodnoceni uvádí, že vliv AOV83 na ochranu klimatu bude zanedbatelný, bude logicky zanedbatelný rozsah, ve kterém VTE realizované v AOV83 nahradí spalovací zdroje. Změna č. 2 ani územní opatření tento závěr nevyvrací, neobsahuji totiž vyčíslení toho, v jak velkém rozsahu VTE realizované v AOV83 nahradí spalovací zdroje a jaký přesně vliv bude mít tato náhrada na cíle sledované Změnou č. 2, tedy snlženi energetické závislosti ČR a sníženi produkce CO2. Je také třeba řádně vyhodnotit, proč těchto cílů nelze dosáhnout jinými způsobí (zvýšeni počtu bloků JEDU, popř. JETE, rozvoj vodíkové infrastruktury v souladu s Vodíkovou strategii ČR, větší důraz na rozvoj FVE). Proto	akcelerační oblasti v ÚRP nezakládá právo na výstavbu VTE ani nevylučuje jiné využití území. Při vymezení akceleračních oblastí nelze předjímat konkrétní technické parametry či přesné umístění záměrů OZE. Obavy z negativních vlivů hluku a stroboskopického efektu řeší podmínky stanovené ve všech územních opatřeních pro akcelerační oblasti pro VTE, které ukládají zpracování hlukové studie, studie působení stroboskopického efektu, včetně minimalizace shadow flicker efektu. V případě, že by záměr nesplňoval zákonné hygienické limity (nařízení vlády č. 272/2011 Sb., o ochraně zdraví před nepříznivými účinky hluku a vibrací) a současně podmínky v územním opatření, nemůže být povolen. Jedním z podkladů pro zpracování Z2 ÚRP byl dokument *Akcelerační oblasti, předvýběr ploch k výstavbě VTE, Screening území ČR z hlediska ochrany krajinného rázu* (Roman Bukáček, Simona Vondráčková, 2025). Při vymezování akceleračních oblastí byl krajinný ráz dále prověřován, a to s ohledem na hodnoty území. Vlivy na krajinný ráz pak byly dále vyhodnoceny v rámci VVURÚ, a to jak z hlediska navrhovaného souboru akceleračních oblastí jako celku, tak pro jednotlivá území v kartách akceleračních oblastí, které obsahují i mapy viditelnosti (Příloha SEA). Podmínky v územních opatřeních pak dále omezují barevné řešení doprovodných staveb a rozsah trvalých terénních úprav. Samotný způsob vymezení akceleračních oblastí na základě podkladů (biologická posouzení, mapy citlivosti ptáků vůči výstavbě VTE zpracované ČSO, území významná pro netopýry dle podkladů ČESON, biotopy zvláště chráněných druhů velkých savců a další) a nařízení vlády č. 507/2025 Sb. minimalizuje vliv na složky životního prostředí. Pro všechny akcelerační oblasti jsou současně pořizována územní opatření, která obsahují opatření stanovená na základě biologických posouzení. Tato opatření dále zmírňují negativní vlivy, které nebylo možné vyloučit vymezením akcelerační oblasti. Podmínky v územních opatřeních zahrnují ochranu prvků lokálního ÚSES a všech biokoridorů, ochranu biotopů, ZPF a PUPFL, dále povinnost biologického dozoru, monitoring mortality ptáků a netopýrů, detekční systémy a další podmínky specifické vzhledem ke konkrétní akcelerační oblasti.

Poř. č.	Připomínkové místo	Číslo jednací	Článek	AO	Připomínka	Vyhodnocení
					ani blíže nespecifikovaná náhrada spalovacích zdrojů není důvod, proč by měl zájem na vymezení AOV83 převážit nad jinými zájmy v území. **5. Výška VTE a rozloha AO** Ve Změně č. 2 ani v územním opatřeni pro AOV83 není vysvětleno, proč byla zvolena právě tato rozloha AO a proč má AOV právě tyto konkrétní hranice a proč právě toto vymezeni AOV povede ke splněni cílů Změny č. 2. jinými slovy není vysvětleno, proč nemůže být AO vymezena jiným způsobem tak, aby kupř. byly VTE umisťovány v dostatečné vzdálenosti od zastavěného území a zastavitelných ploch podle územních plánů (min 1,5 km) a není porovnáno, zda by toto jiné vymezení AOV třeba také nevedlo ke splněni cilů Změny č. 2. Podatel se domnívá, že to ale vzhledem k nespecifičnosti cílů Změny č. 2 není ani možné, proto by také vůbec neměla být aov83 vymezena. **6.Hluková zátěž, vibrace a stroboskopický efekt** Podatel zásadně nesouhlasí s tím, že Změna č. 2 ani příslušné územní opatření vůbec neřeší negativní dopady hluku. Hluk totiž Změna č. 2 chápe jako normální integrální součást VTE, bez které to prostě nejde a je třeba se s tím smířit. Tento přistup nejlépe demonstruje přirovnáni hluku z VTE k v podstatě příjemnému ,,šumění |esa': které mohou zaregistrovat jen neurotické osoby. Podatel se proto domnívá, že hlukové vlivy nebyly zhodnoceny a ve skutečnosti to ani není možné bez znalosti konkrétního projektu. Podatel zdůrazňuje, že nepovažuje za dostatečné, aby byla hluková zátěž řešena až v hlukové studii zpracované investorem. Takový přistup není schopný zajistit reálnou ochranu lidského zdraví. Podatel dále nesouhlasí s tím, že vůbec nedošlo k posouzeni vlivů infrazvuku, nIzkofrekvenčniho hluku a vibraci, ačkoliv odborné studie upozorňují na rizika spojená s těmito doprovodnými jevy provozu VTE. Podatel se domnívá, že nebyl ani řádně zhodnocen vliv vibraci na nemovitosti. Stejně tak nebyl řádně posouzen z hlediska vlivů tzv. stroboskopický efekt, kdy se posouzeni zejména nezaměřilo na obtěžující dopady stroboskopického efektu. **7.Vlivy na krajinný ráz** Větrné elektrárny mají zásadní vlivy na krajinný ráz. Ve Vyhodnoceni vlivů územního opatření AOV83 se uvádí: ,,Z analýzy viditelnosti vyplývá, že hodnocené území se vyznačuje vysokou koncentraci kulturně-historických hodnota zároveň velmi citlivým vztahem ke krajině Kokořínska a k ikonické dominantě Bezděžu. V bezprostředním okolí se uplatňuje kostel Nanebevzetí Panny Marie, kostel Sv. Jakuba Většího, fara, kaple Nejsvětější Trojice, zámek a historická venkovská zástavba. Ve vzdálenosti do 2 km navazuji kostel Sv. Martina, radnice, sokolovna a další objekty utvářej/cl obraz sídla. V širším území do 5 km a 15 km se pak prosazuje mimořádně bohatý soubor památek, včetně hradu Kokořín, hradu Houska, hradišť, kostelů, tvrzí, zámků a historických areálů. Rozhoduj/c/ hodnotou je zde ochrana vnitřníscenérie Kokořínska a nerušených výhledů na Bezděz. Současně je třeba zachovat obraz Mšena a jeho historického jádra v krajině, včetně vazeb na příjezdové komunikace, turistické trasy a další frekventovaná místa, odkud se uplatňuji ikonické pohledy na město i na širší krajinný rámec. Bezděz zde nepůsobí jen jako vzdálená dominanta, ale jako jeden z hlavních určuj/c/ch prvků krajinné identity celého prostoru." Jak je možné, že všechny tyto vlivy jsou hodnoceny jako zanedbatelné, když přitom VTE budou představovat novou dominantu, která jednoznačně výrazně ovlivní krajinu, to není ve Změně Č. 2 ani v územním opatření vysvětleno. Vliv vte na krajinný ráz bude mít ještě další dopady - již napořád bude hodnota krajinného rázu snížena, takže bude možné do území umisťovat i další záměry, které by jinak kvůli ochraně krajinného rázu nebyly přípustné.	

Poř. č.	Připomínkové místo	Číslo jednací	Článek	AO	Připomínka	Vyhodnocení
					8. Další negativní vlivy AOV83: Prostor pro individuální připomínky: lze doplnit např. obavy z negativního vlivu vymezení AOV na zvířata, na ekosystémy, na vodní poměry v území, na zemědělský půdní fond, na ekosystémy...	
9358.	Karel Kaman	MMR-46663-2026-81	99czr 99czs 99czt 99czu	AOV64 AOV65 AOV66 AOV67	PŘIPOMÍNKA K NÁVRHU ZMĚNY Č. 2 ÚZEMNÍHO ROZVOJOVÉHO PLÁNU ČR (§ 97 zák. Č. 283/2021 Sb., stavební zákon) PŘIPOMÍNKY K VYHODNOCENÍ VLIVŮ NÁVRHU ZMĚNY Č. 2 ÚZEMNÍHO ROZVOJOVÉHO PLÁNU NA UDRŽITELNÝ ROZVOJ ÚZEMÍ PŘIPOMÍNKY K NÁVRHŮM JEDNOTLIVÝCH ÚZEMNÍCH OPATŘENÍ K AKCELERAČNÍM OBLASTEM VYMEZENÝM V NÁVRHU ZMĚNY Č. 2 ÚZEMNÍHO ROZVOJOVÉHO PLÁNU I. Úvod V souladu s možností uplatnit připomínky k návrhu Změny č. 2 Územního rozvojového plánu ČR (ÚRP ČR) podávám připomínku k vymezeni akcelerační oblasti pro rozvoj výroby energie z větrné energie a rozvoj výroby energie z energie slunečního záření. Vymezeni území dotčeného připomínkami: Obec Velké Meziříčí, katastrální území Velké Meziříčí, kraj Vysočina Územní opatření k AOV 64, AOV 65, AOV 66, AOV67 a současně na širší území, které může být navrženým řešením přímo či nepřímo ovlivněno. Jedná se o území s významnými krajinnými, přírodními a obytnými hodnotami, které nejsou návrhem dostatečně respektovány. Dopad návrhu na mou osobu spočívá v tom, že,: 1. § 4 odst. 3) zákona 249/2025 Sb. definuje upřednostňované typy ploch pro akcelerační zóny. V zadání změny Č.2 NRP požadavek na tvůrce není uveden. V samotné vyhlášce a jejích podpůrných dokumentech tento zákonný požadavek tvůrci změny Č.2 nenaplnili. Z těchto důvodů mám za to, že vyhláška není v souladu se zákonem a měla by být zrušena nebo vypracována znovu v souladu s platnými zákony. 2. Mám strach o výrazný propad tržní ceny mých nemovitosti z důvodu jejich umístění blízko VE. 3. Mám obavy, že mi banka nebude chtít financovat stavbu nového domu. 4. ziji v malebné minimálně industrializované krajině a připadnou výstavbou větrných elektráren (VE), kterou by umožnila tato vyhláška by byla nenávratně zničena. 5. Mám obavy z přílišného hluku VE a negativního dopadu na mně a mé blízké. 6. Mám velké obavy o bezpečnost, protože v dané lokalitě pravidelně nastávají velké dlouhodobé námrazy a z vrtulí VE budou odletovat její velké uvolněné kusy 7. Chovám drobné domácí zvířectvo a mám obavy o jejich zdraví. 8. Mám obavy z negativního vlivu VE na flóru a faunu, tato oblast byla v nedávné době postižena jednou z nejintenzivnějších kůrovcových kapacit, která krajinu už tak výrazně poznamenala 9. Mám obavy z negativního vlivu VE na podzemní vodu 1 . S návrhem týkajícím se Územního opatření k AOV74 nesouhlasím a požaduji jeho vyřazení nebo zásadní přepracováni, neboť" vykazuje závažné nedostatky z hlediska zákonnosti, ochrany životního prostředí i	**Akceptováno částečně.** Akcelerační oblast AOV66 Radostín byla vypuštěna. Akcelerační oblast AOV67 Kamenička byla vypuštěna. Vymezení akceleračních oblastí proběhlo na základě biologického posouzení konkrétních území podle § 11 odst. 3 resp. 4 ZOZE, jehož výsledky spolu s výsledky vyhodnocení vlivů na životní prostředí (SEA, Příloha č. 5 k odůvodnění Z2 ÚRP) byly zapracovány do návrhu Změny č. 2 ÚRP. Návrh Z2 ÚRP a jeho odůvodnění, návrh souvisejících územních opatření a jejich odůvodnění, i vyhodnocení vlivů na udržitelný rozvoj území (VVURÚ) obsahují náležitosti v souladu s příslušnými právními předpisy, včetně správního řádu, stavebního zákona, zákona č. 249/2025 Sb. (ZOZE), zákona č. 114/1992 Sb. (ZOPK), směrnice o ochraně volně žijících ptáků a směrnice o stanovištích. Ustanovení § 4 odst. 3 ZOZE a čl. 15c směrnice RED III sice upřednostňují brownfieldy a degradované plochy, avšak nevylučují vymezení akcelerační oblasti na jiných pozemcích. Vymezení výhradně na degradovaných plochách nebylo s ohledem na prostorové nároky technologie větrných elektráren proveditelné. Návrh Z2 ÚRP byl projednán s obcemi a veřejností v rámci veřejného projednání. Procesy územního plánování, které byly při pořizování Z2 ÚRP respektovány, jsou dlouhodobě nastaveny stavebním zákonem tak, aby byly v souladu s legislativou EU, včetně Aarhuské úmluvy atd. Do návrhu Změny č. 2 ÚRP byly zapracovány výsledky vyhodnocení vlivů na životní prostředí (SEA, Příloha č. 5 k odůvodnění Z2 ÚRP). Oblasti, u nichž autorizované osoby identifikovaly významné negativní nebo kumulativní vlivy, byly ze Z2 ÚRP vyloučeny (odůvodnění Z2 ÚRP, odst. 32). Zpracování VVURÚ odpovídá obsahem i strukturou požadavkům obsaženým v příloze č. 4 stavebního zákona, včetně posouzení kumulativních a synergických vlivů, vlivů na zdraví a hodnocení nulové varianty (platné znění ÚRP) vůči variantě navrhované (Změna č. 2 ÚRP). Zadání Z2 ÚRP schválené Vládou ČR nepožadovalo jiná variantní řešení. Posouzení vlivů na lokality NATURA 2000 je součástí VVURÚ. Pro všechny akcelerační oblasti jsou současně pořizována územní opatření, která obsahují opatření stanovená na základě biologických posouzení. Tato opatření dále zmírňují negativní

Poř. č.	Připomínkové místo	Číslo jednací	Článek	AO	Připomínka	Vyhodnocení
					dopadů na obyvatele v dané oblasti II. Zákonnost a nesoulad s právními předpisy ČR l) Rozpor se zákonem č. 500/2004 Sb., správní řád > § 3 - nebyl zjištěn stav bez důvodných pochybnosti > § 68 - nedostatečné odůvodněni Návrh je nepřezkoumatelný, protože neobsahuje konkrétní podklady pro dané území. 2) Rozpor se zákonem č. 100/2001 Sb. (E|A/SEA), chybí posouzeni: > kumulativních vlivů > variantního řešeni > konkrétních dopadů na území Dokumentace SEA je neúplná a věcně nedostatečná. 3) Rozpor se zákonem č. 114/1992 Sb. (ochrana přírody a krajiny) > ohrožení krajinného rázu (§ 12) > narušeni ekologické stability > zásah do biotopů a migračních tras 4) Rozpor se stavebním zákonem > § 18 a § 19 - ochrana hodnot území > požadavek na udržitelný rozvoj Návrh představuje industrializaci volné krajiny bez dostatečného odůvodnění. III. Nesoulad s právem Evropské unie . l) Směrnice o ptácích (2009/147/ES) a o stanovištích (92/43/EHS) > nelze vyloučit negativní vliv na chráněné druhy > chybí dostatečné biologické podklady Rozpor s požadavkem vyloučeni významného vlivu. 2) Směrnice EIA (2011/92/EU) > nedostatečné zapojeni veřejnosti > nedostatečné vyhodnoceni vlivů 3) Směrnice RED III (2023/2413) nebyla doložena priorita využití: > zastavěných ploch > brownfieldů > technicky narušených území Vymezení ve volné krajině je v rozporu s principem minimalizace dopadů. 4) Princip předběžné opatrnosti (Čl. 191 SFEU) Politika Unie v oblasti životního prostředí přispívá k sledováni následujících cílů: - zachování, ochrana a zlepšováni kvality životního prostředí, - ochrana lidského zdraví, - uvážlivé a racionální využívání přírodních zdrojů, 2 5) Evropská úmluva o krajině (European Landscape Convention), ETS No. 176 > nedostatečná ochrana krajiny jako základní složky životního prostředí > ignorování charakteru území > nedostatečné zapojeni veřejnosti do rozhodování o zásazích do krajiny 6) Aarhuská úmluva (Convention on Access to Information, Public Participation in Decision-making and Access to justice in Environmental Matters), 1998 > omezení práva veřejnosti na informace > omezení účasti veřejnosti na rozhodovacích procesech (pouze formální zapojeni)	vlivy, které nebylo možné vyloučit vymezením akcelerační oblasti. Podmínky v územních opatřeních zahrnují ochranu prvků lokálního ÚSES a všech biokoridorů, ochranu biotopů, ZPF a PUPFL, dále povinnost biologického dozoru, monitoring mortality ptáků a netopýrů, detekční systémy a další podmínky specifické vzhledem ke konkrétní akcelerační oblasti. Při vymezení akceleračních oblastí nelze předjímat konkrétní technické parametry či přesné umístění záměrů OZE. Obavy z negativních vlivů hluku a stroboskopického efektu řeší podmínky stanovené ve všech územních opatřeních pro akcelerační oblasti pro VTE, které ukládají zpracování hlukové studie, studie působení stroboskopického efektu, včetně minimalizace shadow flicker efektu, a také omezují světelné zatížení. V případě, že by záměr nesplňoval zákonné hygienické limity (nařízení vlády č. 272/2011 Sb., o ochraně zdraví před nepříznivými účinky hluku a vibrací) a další požadavky vyplývající z příslušných právních předpisů (např. požární bezpečnost) a současně podmínky v územním opatření, nemůže být povolen. Vymezení akcelerační oblasti v ÚRP nezakládá možnost vyvlastnění ani právo na výstavbu VTE a nevylučuje jiné využití území. Nebylo prokázáno, že by instalace VTE měla významný negativní vliv na cenu nemovitostí či provádění investic. Lokální dopady na cenu nemovitostí konkrétních záměrů nelze posuzovat na koncepční úrovni při vymezování akceleračních oblastí v ÚRP.

Poř. č.	Připomínkové místo	Číslo jednací	Článek	AO	Připomínka	Vyhodnocení
					> omezení práva veřejnosti na přistup k právní ochraně v záležitostech životního prostředí IV. Nedostatky SEA a podkladů > absence terénních biologických průzkumů > práce pouze s mapovými podklady (nedostatečné) > chybí reálná data o výskytu druhů > variantní řešení > posouzení vlivu na zdraví Bez těchto podkladů nelze učinit kvalifikovaný závěr. V. Narušeni krajiny a životního prostředí Navržené řešení povede k: > zásadní změně krajinného rázu > narušeni horizontů a dálkových pohledů > vzniku bariér v krajině > narušeni ekologické konektivity > znehodnoceni zemědělské půdy > zničeni migračních tras živočichů výška staveb (180 m a vyšší) znamená nadregionální dopad. VI. Dopady na obyvatele Návrh nedostatečně řeší negativní vliv na: > hluk a nízkofrekvenční hluk > stroboskopický efekt . > světelné zatíženi > kvalitu bydlení > hodnotu nemovitosti Tyto vlivy nejsou řádně vyhodnoceny. VII. Kumulativní a systémové dopady Není řešeno: > souběžné působeni vice projektů > celkové zatíženi území > únosnost krajiny Hrozí nevratná degradace území. VIII. Absence variantního řešeni 3 Není doloženo, že byly posuzovány jiné lokality a méně konfliktní varianty, jedná se o porušení základního principu plánováni. Nebyla rovněž posouzena tzv. nulová varianta (varianta O), tedy stav území před realizaci záměru, což znemožňuje objektivní hodnoceni dopadů. IX. Vyloučení EIA a nedostatečné posouzení vlivů Navržené vymezeni akceleračních oblasti má zásadní dopad i z hlediska následného povolováni záměrů, neboť v těchto oblastech dochází k omezení, resp. vyloučeni standardního posuzováni vlivů na životní prostředí (EIA). O to vyšší nároky musí být kladeny na kvalitu, úplnost a konkrétnost podkladů a vyhodnocení vlivů na životní prostředí již na úrovni tohoto návrhu, neboť územní opatření dle ZOZE nemůže plnohodnotně nahradit individuální posouzení konkrétních záměrů. předložený návrh však tyto požadavky nenaplňuje, zejména postrádá dostatečné vyhodnoceni konkrétních lokálních dopadů, kumulativních vlivů vice záměrů v území a jejich dopadů na krajinný ráz, obytné prostředí a veřejné zdraví. X. Hlavni požadavek Navrhuji: l) Vyřazení výše uvedené akcelerační oblasti z návrhu nebo 2) Zároveň (pro případ, že nebude tomuto požadavku vyhověno) požaduji, aby návrh změny č. 2 ÚRP ČR nebyl v této části schválen a byl vrácen k zásadnímu přepracováni, a to zejména po doplněni: · posouzeni vlivu na lokality Natura 2000 dle Čl. 6 odst. 3 směrnice 92/43/EHS · dostatečný biologický	

Poř. č.	Připomínkové místo	Číslo jednací	Článek	AO	Připomínka	Vyhodnocení
					průzkumu odpovídající metodikám MZP v různých ročních obdobích · hodnocení vlivu na populace netopýrů · posouzeni kumulativních vlivů v širším území · hodnoceni dopadů na krajinný ráz · hodnocení dopadů na využití nemovitostí vlastníků v dosahu navrhovaných 500 m od obytné zástavby a přímý dopad vymezeni AO na výkon vlastnických práv těchto vlastníků, včetně uvedení metodiky, podle které se určuje vzdálenost od zastavěného území · zdůvodnění nevyužiti brownfieldů a narušených území uvedených v Národní databázi brownfieldů Do doby doplněni těchto podkladů nelze území považovat za způsobilé pro vymezeni akcelerační oblasti. Podané připomínky jsou blanketní, podatel si vymezuje právo připomínky doplnit ve lhůtě 15 dnů ode dne veřejného projednáni. XI. Závěr Návrh v předložené podobě není dostatečně odůvodněný, není podložen odbornými daty, je v rozporu s právními předpisy ČR i EU a může mít závažné dopady na krajinu, životní prostředí i obyvatele, proto požaduji především vyřazeni Územního opatřeni k AOV74 z návrhu Změny č. 2 Územního rozvojového plánu ČR. Pro případ, že tomuto požadavku nebude vyhověno, požaduji zásadní přepracováni Návrhu Změny č. 2 Ú RP ČR tak, aby byl v souladu s právními předpisy a byly řádně vyhodnoceny jeho dopady. Žádám, aby tato připomínka byla řádně vypořádána v souladu se zákonem a aby bylo uvedeno konkrétní odůvodněni přijatého řešeni.	
9359.	Miroslav Šmíd	MMR-46664-2026-81	99czzg	AOV83	**Odůvodněni uplatněné připominky.** **1.Direktivní vymezeni AOV** podatel se domnívá, že není nezbytné (a neplyne to ani ze směrnice EU RED III), aby akcelerační oblasti pro VTE (dále jen ,,AOV") byly vymezeny direktivně na celostátní úrovni. je naprosto dostačujIcl, když by Změna č. 2 Územního rozvojového plánu (dále jen ,,Změna č. 2°') dala obcím povinnost, aby prověřily možnosti vymezeni AOV 1 v územních plánech. Na základě tohoto pokynu by samosprávy znalé místních poměrů po dohodě s občany vymezily vhodné lokality pro VTE. Díky tomu by byly zohledněny s potřebnou pečlivostí a v nutné podrobnosti zásahy do veřejných zájmů, které není možné na úrovni Změny č. 2 zhodnotit, neboť to její velké měřítko neumožňuje. **2. Diskriminační vymezeni AOV** Ve Změně č. 2 ÚRP není dostatečně vysvětleno, proč je třeba vymezit akcelerační oblasti právě tak, jak to činí Změna č. 2, jinými slovy není pochopitelné, proč právě počet AOV, se kterým Změna č, 2 počítá, povede ke splnění klimatických a energetických cIlů a proč vymezeni jiné oblasti již není zapotřebí nebo proč by klimatické a energetické cíle nemohly být plněny i bez AOV83, když není ke splněni těchto cIlů (které ani nejsou ve Změně č. 2 specifikovány) zapotřebí ani o jednu AOV vÍce. Lokalita, kde je AOV83 přitom není nijak výjimečná z hlediska potenciálu pro VTE (nebo alespoň není ve Změně č. 2 přesvědčivě popsáno, proč se AOV83 svým větrným potenciálem tak výrazně odlišuje od dalších oblastí, kde AOV vymezeny nebyly). Lze tedy předpokládat, že existujíi jiné shodné oblasti, kde však z nejasných důvodů AOV nebyly vymezeny. To považuje podatel za diskriminační. Diskriminovány jsou i samosprávy, na jejichž území jsou AOV vymezeny. Vymezeni AOV totiž představuje jakousi stavební uzávěru, kdy obec nemůže v dotčeném území měnit územní plán podle svých potřeb, ale musí respektovat vymezenou AOV. Vedle toho pak nebudou investoři VTE motivováni, aby s obci uzavřeli férovou plánovací smlouvu a poskytli obci a jejím občanům dostatečné kompenzace za negativní dopady provozu VTE. Záměry VTE povolované v AOV totiž budou protežovány a jejich výstavba výrazně usnadněna. Tato diskriminace přímo ovlivňuje i občany samospráv. **3. Nedostatečné posouzeni vlivů**	**Akceptováno částečně.** Akcelerační zóna AOV83 Chorušice byla zmenšena. Akcelerační oblasti byly vymezeny na celostátní úrovni v Z2 ÚRP na základě Zadání Z2 ÚRP schváleného Vládou ČR. Vymezení akceleračních oblastí proběhlo na základě biologického posouzení konkrétních území podle § 11 odst. 3 resp. 4 ZOZE, jehož výsledky spolu s výsledky vyhodnocení vlivů na životní prostředí (SEA, Příloha č. 5 k odůvodnění Z2 ÚRP) byly zapracovány do návrhu Změny č. 2 ÚRP. Oblasti, u nichž autorizované osoby identifikovaly významné negativní nebo kumulativní vlivy, byly ze Z2 ÚRP vyloučeny (odůvodnění Z2 ÚRP, odst. 32). Zpracování VVURÚ odpovídá obsahem i strukturou požadavkům obsaženým v příloze č. 4 stavebního zákona, včetně posouzení kumulativních a synergických vlivů. Ve VVURÚ (včetně SEA) byly posuzovány akcelerační oblastí, nikoliv konkrétní záměry, a podrobnost odpovídá měřítku ÚRP a územních opatření. Vymezení akcelerační oblasti v ÚRP nezakládá právo na výstavbu VTE ani nevylučuje jiné využití území. Při vymezení akceleračních oblastí nelze předjímat konkrétní technické parametry či přesné umístění záměrů OZE. Obavy z negativních vlivů hluku a stroboskopického efektu řeší podmínky stanovené ve všech územních opatřeních pro akcelerační oblasti pro VTE, které ukládají zpracování hlukové studie, studie působení stroboskopického efektu, včetně minimalizace shadow flicker efektu. V případě, že by záměr nesplňoval zákonné hygienické limity (nařízení vlády č. 272/2011 Sb., o ochraně zdraví před nepříznivými účinky

Poř. č.	Připomínkové místo	Číslo jednací	Článek	AO	Připomínka	Vyhodnocení
					Vymezeni AOV s největší pravděpodobností povede k tomu, že záměry VTE v nich umisťované budou upřednostňovány a nedojde už nikdy k řádnému posouzení jejich negativních dopadů na životní prostředí, na zdraví a životy lidi. Proto by mělo být vyhodnoceni vlivů Změny č. 2 a územního opatřeni pro AOV83 extrémně podrobné a kvalitní, prakticky na úrovni EIA. Překážkou pro takové podrobné posouzeni je ale fakt, že je měřítko Územního rozvojového plánu příliš velké a neumožňuje skutečně posoudit dopady vymezení AOV(jiné by to bylo na úrovni územního plánu, resp. v procesu EIA se znalostí konkrétního záměru). Vzhledem k tomu, že na vymezeni akceleračních oblastí naváže zrychlené a zjednodušené povolovací řízeni před Dopravním a energetickým stavebním úřadem (DESÚ), v rámci kterého bude úřad prakticky pouze ověřovat, zda jsou záměry v souladu s vágními a nicneřlkajlmi podmínkami územního opatřeni AOV83. V souladu s těmito obecnými podmínkami ale budou téměř jakékoliv záměry, což znamená, že vlivy VTE realizovaných v AOV83 nebudou nikdy reálně posouzeny. Podatel se domnívá, že je nezbytné, aby všechny vlivy VTE byly skutečně a podrobně posouzeny. Vágní posouzeni Změny č. 2 nebo územního opatřeni AOV83 je naprosto nedostatečné. Podatel se domnívá, že vadné posouzení dopadů VTE může mít nejen přímý vliv na jeho zdraví včetně psychické pohody, ale také to může ovlivnit socioekonomický rozvoj obce, ve které žije. Podatel ještě připomíná, že nedošlo ke kumulativnímu zhodnoceni vlivů v důsledku vymezeni tří AOV v těsné blízkosti (AOV82, AOV83 a AOV84). **4. Zanedbatelné pozitivní vlivy vymezení AO** V odůvodnění Změny č. 2 ani územního opatření není možné dohledat vyčísleni přínosu AOV83 pro sníženi energetické závislosti anebo sníženi produkce CO,. Ve vyhodnnoceni vlivů územního opatřeni AOV83 se ale uvádí k pozitivním vlivům (přínosům) vymezeni AOV a realizace VTE: ,,Zanedbatelný až mírně pozitivní vliv k ochraně klimatu uplatnění AO se uplatní v globálním měřítku, tedy i z hlediska přeshraničního působení" V dokumentaci Změny č. 2 a územního opatřeni je tedy přiznáno, že přínosy VTE realizovaných v AOV83 budou zanedbatelné, byt' chybí konkrétní čísla. V takové situaci není pochopitelné, jak mohl zájem na vymezení AOV83 převážit nad ostatními konkrétně specifikovanými veřejnými zájmy, které naopak výstavba vte ovlivni výrazně (byť to nekvalitně zpracované vyhodnocení Změny Č. 2 a územního opatřeni nepřiznává). Dále se ve vyhodnoceni územního opatřeni AOV83 uvádí: uVliVy na ovzduší v době výstavby zanedbatelné (prašnost při přesunu zemin, emise ze spalováni PHM, sekundární prašnost), v době provozu mírně pozitivní z důvodu náhrady spalovacích zdrojů při výrobě el. energie." Vzhledem k tomu, že se ve vyhodnoceni uvádí, že vliv AOV83 na ochranu klimatu bude zanedbatelný, bude logicky zanedbatelný rozsah, ve kterém VTE realizované v AOV83 nahradí spalovací zdroje. Změna č. 2 ani územní opatření tento závěr nevyvrací, neobsahuji totiž vyčíslení toho, v jak velkém rozsahu VTE realizované v AOV83 nahradí spalovací zdroje a jaký přesně vliv bude mít tato náhrada na cíle sledované Změnou č. 2, tedy snlženi energetické závislosti ČR a sníženi produkce CO2. Je také třeba řádně vyhodnotit, proč těchto cílů nelze dosáhnout jinými způsobí (zvýšeni počtu bloků JEDU, popř. JETE, rozvoj vodíkové infrastruktury v souladu s Vodíkovou strategii ČR, větší důraz na rozvoj FVE). Proto ani blíže nespecifikovaná náhrada spalovacích zdrojů není důvod, proč by měl zájem na vymezení AOV83 převážit nad jinými zájmy v území. **5. Výška VTE a rozloha AO** Ve Změně č. 2 ani v územním opatřeni pro AOV83 není vysvětleno, proč byla zvolena právě tato rozloha AO a proč má AOV právě tyto konkrétní hranice a proč právě toto vymezeni AOV povede ke splněni cílů Změny č. 2. jinými slovy není vysvětleno, proč nemůže být AO vymezena jiným způsobem tak, aby kupř. byly VTE umisťovány v dostatečné vzdálenosti od zastavěného území a zastavitelných ploch podle územních plánů (min 1,5 km) a není porovnáno, zda by toto jiné vymezení AOV třeba také nevedlo ke splněni cilů Změny č.	hluku a vibrací) a současně podmínky v územním opatření, nemůže být povolen. Jedním z podkladů pro zpracování Z2 ÚRP byl dokument *Akcelerační oblasti, předvýběr ploch k výstavbě VTE, Screening území ČR z hlediska ochrany krajinného rázu* (Roman Bukáček, Simona Vondráčková, 2025). Při vymezování akceleračních oblastí byl krajinný ráz dále prověřován, a to s ohledem na hodnoty území. Vlivy na krajinný ráz pak byly dále vyhodnoceny v rámci VVURÚ, a to jak z hlediska navrhovaného souboru akceleračních oblastí jako celku, tak pro jednotlivá území v kartách akceleračních oblastí, které obsahují i mapy viditelnosti (Příloha SEA). Podmínky v územních opatřeních pak dále omezují barevné řešení doprovodných staveb a rozsah trvalých terénních úprav. Samotný způsob vymezení akceleračních oblastí na základě podkladů (biologická posouzení, mapy citlivosti ptáků vůči výstavbě VTE zpracované ČSO, území významná pro netopýry dle podkladů ČESON, biotopy zvláště chráněných druhů velkých savců a další) a nařízení vlády č. 507/2025 Sb. minimalizuje vliv na složky životního prostředí. Pro všechny akcelerační oblasti jsou současně pořizována územní opatření, která obsahují opatření stanovená na základě biologických posouzení. Tato opatření dále zmírňují negativní vlivy, které nebylo možné vyloučit vymezením akcelerační oblasti. Podmínky v územních opatřeních zahrnují ochranu prvků lokálního ÚSES a všech biokoridorů, ochranu biotopů, ZPF a PUPFL, dále povinnost biologického dozoru, monitoring mortality ptáků a netopýrů, detekční systémy a další podmínky specifické vzhledem ke konkrétní akcelerační oblasti.

Poř. č.	Připomínkové místo	Číslo jednací	Článek	AO	Připomínka	Vyhodnocení
					2. Podatel se domnívá, že to ale vzhledem k nespecifičnosti cílů Změny č. 2 není ani možné, proto by také vůbec neměla být aov83 vymezena. **6.Hluková zátěž, vibrace a stroboskopický efekt** Podatel zásadně nesouhlasí s tím, že Změna č. 2 ani příslušné územní opatření vůbec neřeší negativní dopady hluku. Hluk totiž Změna č. 2 chápe jako normální integrální součást VTE, bez které to prostě nejde a je třeba se s tím smířit. Tento přistup nejlépe demonstruje přirovnáni hluku z VTE k v podstatě příjemnému ,,šumění |esa': které mohou zaregistrovat jen neurotické osoby. Podatel se proto domnívá, že hlukové vlivy nebyly zhodnoceny a ve skutečnosti to ani není možné bez znalosti konkrétního projektu. Podatel zdůrazňuje, že nepovažuje za dostatečné, aby byla hluková zátěž řešena až v hlukové studii zpracované investorem. Takový přistup není schopný zajistit reálnou ochranu lidského zdraví. Podatel dále nesouhlasí s tím, že vůbec nedošlo k posouzeni vlivů infrazvuku, nIzkofrekvenčniho hluku a vibraci, ačkoliv odborné studie upozorňují na rizika spojená s těmito doprovodnými jevy provozu VTE. Podatel se domnívá, že nebyl ani řádně zhodnocen vliv vibraci na nemovitosti. Stejně tak nebyl řádně posouzen z hlediska vlivů tzv. stroboskopický efekt, kdy se posouzeni zejména nezaměřilo na obtěžující dopady stroboskopického efektu. **7.Vlivy na krajinný ráz** Větrné elektrárny mají zásadní vlivy na krajinný ráz. Ve Vyhodnoceni vlivů územního opatření AOV83 se uvádí: ,,Z analýzy viditelnosti vyplývá, že hodnocené území se vyznačuje vysokou koncentraci kulturně-historických hodnota zároveň velmi citlivým vztahem ke krajině Kokořínska a k ikonické dominantě Bezdězu. V bezprostředním okolí se uplatňuje kostel Nanebevzetí Panny Marie, kostel Sv. Jakuba Většího, fara, kaple Nejsvětější Trojice, zámek a historická venkovská zástavba. Ve vzdálenosti do 2 km navazuji kostel Sv. Martina, radnice, sokolovna a další objekty utvářej/cl obraz sídla. V širším území do 5 km a 15 km se pak prosazuje mimořádně bohatý soubor památek, včetně hradu Kokořín, hradu Houska, hradišť, kostelů, tvrzí, zámků a historických areálů. Rozhoduj/c/ hodnotou je zde ochrana vnitřníscenérie Kokořínska a nerušených výhledů na Bezděz. Současně je třeba zachovat obraz Mšena a jeho historického jádra v krajině, včetně vazeb na příjezdové komunikace, turistické trasy a další frekventovaná místa, odkud se uplatňuji ikonické pohledy na město i na širší krajinný rámec. Bezděz zde nepůsobí jen jako vzdálená dominanta, ale jako jeden z hlavních určuj/c/ch prvků krajinné identity celého prostoru." Jak je možné, že všechny tyto vlivy jsou hodnoceny jako zanedbatelné, když přitom VTE budou představovat novou dominantu, která jednoznačně výrazně ovlivní krajinu, to není ve Změně Č. 2 ani v územním opatření vysvětleno. Vliv vte na krajinný ráz bude mít ještě další dopady - již napořád bude hodnota krajinného rázu snížena, takže bude možné do území umisťovat i další záměry, které by jinak kvůli ochraně krajinného rázu nebyly přípustné. 8. Další negativní vlivy AOV83: Prostor pro individuální připomínky: lze doplnit např. obavy z negativního vlivu vymezení AOV na zvířata, na ekosystémy, na vodní poměry v území, na zemědělský půdní fond, na ekosystémy...	

Poř. č.	Připomínkové místo	Číslo jednací	Článek	AO	Připomínka	Vyhodnocení
					V obci Chorousky žiji od mládí. S manželkou vlastníme rekreační nemovitost, kde zde trávíme volný čas s rodinou a vnoučaty. Obávám se negativních dopadů na přírodu a krajinný ráz v souvislosti s rozsáhlými stavebními zásahy. Jsem 40 let členem Myslivecného spolku Chorušice - V. Újezd. Starám se od mládí o zvěř a les. Obávám se zhoršení životních podmínek pro drobnou zvěř a ptactvo. Za problematické považuji rovněž to, že obyvatelé obce nebyli o záměru výstavby v čas a transparentně informováni. Jak to významný zásah do krajiny a života místních obyvatel by měl být projednáván otevřeně a za aktivní účasti veřejnosti. S návrhem AOV 83 nesouhlasím.	
9360.	Martina Šmídová	MMR-46666-2026-81	99czzg	AOV83	**Odůvodněni uplatněné připominky.** **1.Direktivní vymezeni AOV** podatel se domnívá, že není nezbytné (a neplyne to ani ze směrnice EU RED III), aby akcelerační oblasti pro VTE (dále jen ,,AOV") byly vymezeny direktivně na celostátní úrovni. je naprosto dostačujIcl, když by Změna č. 2 Územního rozvojového plánu (dále jen ,,Změna č. 2°') dala obcím povinnost, aby prověřily možnosti vymezeni AOV 1 v územních plánech. Na základě tohoto pokynu by samosprávy znalé místních poměrů po dohodě s občany vymezily vhodné lokality pro VTE. Díky tomu by byly zohledněny s potřebnou pečlivostí a v nutné podrobnosti zásahy do veřejných zájmů, které není možné na úrovni Změny č. 2 zhodnotit, neboť to její velké měřítko neumožňuje. **2. Diskriminační vymezeni AOV** Ve Změně č. 2 ÚRP není dostatečně vysvětleno, proč je třeba vymezit akcelerační oblasti právě tak, jak to činí Změna č. 2, jinými slovy není pochopitelné, proč právě počet AOV, se kterým Změna č, 2 počítá, povede ke splnění klimatických a energetických cllů a proč vymezeni jiné oblasti již není zapotřebí nebo proč by klimatické a energetické cíle nemohly být plněny i bez AOV83, když není ke splněni těchto cllů (které ani nejsou ve Změně č. 2 specifikovány) zapotřebí ani o jednu AOV vÍce. Lokalita, kde je AOV83 přitom není nijak výjimečná z hlediska potenciálu pro VTE (nebo alespoň není ve Změně č. 2 přesvědčivě popsáno, proč se AOV83 svým větrným potenciálem tak výrazně odlišuje od dalších oblastí, kde AOV vymezeny nebyly). Lze tedy předpokládat, že existujíi jiné shodné oblasti, kde však z nejasných důvodů AOV nebyly vymezeny. To považuje podatel za diskriminační. Diskriminovány jsou i samosprávy, na jejichž území jsou AOV vymezeny. Vymezeni AOV totiž představuje jakousi stavební uzávěru, kdy obec nemůže v dotčeném území měnit územní plán podle svých potřeb, ale musí respektovat vymezenou AOV. Vedle toho pak nebudou investoři VTE motivováni, aby s obci uzavřeli férovou plánovací smlouvu a poskytli obci a jejím občanům dostatečné kompenzace za negativní dopady provozu VTE. Záměry VTE povolované v AOV totiž budou protežovány a jejich výstavba výrazně usnadněna. Tato diskriminace přímo ovlivňuje i občany samospráv.	**Akceptováno částečně.** Akcelerační zóna AOV83 Chorušice byla zmenšena. Akcelerační oblasti byly vymezeny na celostátní úrovni v Z2 ÚRP na základě Zadání Z2 ÚRP schváleného Vládou ČR. Vymezení akceleračních oblastí proběhlo na základě biologického posouzení konkrétních území podle § 11 odst. 3 resp. 4 ZOZE, jehož výsledky spolu s výsledky vyhodnocení vlivů na životní prostředí (SEA, Příloha č. 5 k odůvodnění Z2 ÚRP) byly zapracovány do návrhu Změny č. 2 ÚRP. Oblasti, u nichž autorizované osoby identifikovaly významné negativní nebo kumulativní vlivy, byly ze Z2 ÚRP vyloučeny (odůvodnění Z2 ÚRP, odst. 32). Zpracování VVURÚ odpovídá obsahem i strukturou požadavkům obsaženým v příloze č. 4 stavebního zákona, včetně posouzení kumulativních a synergických vlivů. Ve VVURÚ (včetně SEA) byly posuzovány akcelerační oblastí, nikoliv konkrétní záměry, a podrobnost odpovídá měřítku ÚRP a územních opatření. Vymezení akcelerační oblasti v ÚRP nezakládá právo na výstavbu VTE ani nevylučuje jiné využití území. Při vymezení akceleračních oblastí nelze předjímat konkrétní technické parametry či přesné umístění záměrů OZE. Obavy z negativních vlivů hluku a stroboskopického efektu řeší podmínky stanovené ve všech územních opatřeních pro akcelerační oblasti pro VTE, které ukládají zpracování hlukové studie, studie působení stroboskopického efektu, včetně minimalizace shadow flicker efektu. V případě, že by záměr nesplňoval zákonné hygienické limity (nařízení vlády č.

Poř. č.	Připomínkové místo	Číslo jednací	Článek	AO	Připomínka	Vyhodnocení
					3. Nedostatečné posouzeni vlivů Vymezeni AOV s největší pravděpodobností povede k tomu, že záměry VTE v nich umisťované budou upřednostňovány a nedojde už nikdy k řádnému posouzení jejich negativních dopadů na životní prostředí, na zdraví a životy lidi. Proto by mělo být vyhodnoceni vlivů Změny č. 2 a územního opatřeni pro AOV83 extrémně podrobné a kvalitní, prakticky na úrovni EIA. Překážkou pro takové podrobné posouzeni je ale fakt, že je měřítko Územního rozvojového plánu příliš velké a neumožňuje skutečně posoudit dopady vymezení AOV(jiné by to bylo na úrovni územního plánu, resp. v procesu EIA se znalostí konkrétního záměru). Vzhledem k tomu, že na vymezeni akceleračních oblastí naváže zrychlené a zjednodušené povolovací řízeni před Dopravním a energetickým stavebním úřadem (DESÚ), v rámci kterého bude úřad prakticky pouze ověřovat, zda jsou záměry v souladu s vágními a nicneřlkajlmi podmínkami územního opatřeni AOV83. V souladu s těmito obecnými podmínkami ale budou téměř jakékoliv záměry, což znamená, že vlivy VTE realizovaných v AOV83 nebudou nikdy reálně posouzeny. Podatel se domnívá, že je nezbytné, aby všechny vlivy VTE byly skutečně a podrobně posouzeny. Vágní posouzeni Změny č. 2 nebo územního opatřeni AOV83 je naprosto nedostatečné. Podatel se domnívá, že vadné posouzení dopadů VTE může mít nejen přímý vliv na jeho zdraví včetně psychické pohody, ale také to může ovlivnit socioekonomický rozvoj obce, ve které žije. Podatel ještě připomíná, že nedošlo ke kumulativnímu zhodnoceni vlivů v důsledku vymezeni tří AOV v těsné blízkosti (AOV82, AOV83 a AOV84). **4. Zanedbatelné pozitivní vlivy vymezení AO** V odůvodnění Změny č. 2 ani územního opatření není možné dohledat vyčísleni přínosu AOV83 pro sníženi energetické závislosti anebo sníženi produkce CO_2. Ve vyhodnnoceni vlivů územního opatřeni AOV83 se ale uvádí k pozitivním vlivům (přínosům) vymezeni AOV a realizace VTE: ,,Zanedbatelný až mírně pozitivní vliv k ochraně klimatu uplatnění AO se uplatní v globálním měřítku, tedy i z hlediska přeshraničního působení" V dokumentaci Změny č. 2 a územního opatřeni je tedy přiznáno, že přínosy VTE realizovaných v AOV83 budou zanedbatelné, byt' chybí konkrétní čísla. V takové situaci není pochopitelné, jak mohl zájem na vymezení AOV83 převážit nad ostatními konkrétně specifikovanými veřejnými zájmy, které naopak výstavba vte ovlivni výrazně (byť to nekvalitně zpracované vyhodnocení Změny Č. 2 a územního opatřeni nepřiznává). Dále se ve vyhodnoceni územního opatřeni AOV83 uvádí: uVliVy na ovzduší v době výstavby zanedbatelné (prašnost při přesunu zemin, emise ze spalováni PHM, sekundární prašnost), v době provozu mírně pozitivní z důvodu náhrady spalovacích zdrojů při výrobě el. energie." Vzhledem k tomu, že se ve vyhodnoceni uvádí, že vliv AOV83 na ochranu klimatu bude zanedbatelný, bude logicky zanedbatelný rozsah, ve kterém VTE realizované v AOV83 nahradí spalovací zdroje. Změna č. 2 ani územní opatření tento závěr nevyvrací, neobsahuji totiž vyčíslení toho, v jak velkém rozsahu VTE realizované v AOV83 nahradí spalovací zdroje a jaký přesně vliv bude mít tato náhrada na cíle sledované Změnou č. 2, tedy snlženi energetické závislosti ČR a sníženi produkce CO_2. Je také třeba řádně vyhodnotit, proč těchto cílů nelze dosáhnout jinými způsobí (zvýšeni počtu bloků JEDU, popř. JETE, rozvoj vodíkové infrastruktury v souladu s Vodíkovou strategii ČR, větší důraz na rozvoj FVE). Proto ani blíže nespecifikovaná náhrada spalovacích zdrojů není důvod, proč by měl zájem na vymezení AOV83 převážit nad jinými zájmy v území. **5. Výška VTE a rozloha AO** Ve Změně č. 2 ani v územním opatřeni pro AOV83 není vysvětleno, proč byla zvolena právě tato rozloha AO a proč má AOV právě tyto konkrétní hranice a proč právě toto vymezeni AOV povede ke splněni cílů Změny č. 2. jinými slovy není vysvětleno, proč nemůže být AO vymezena jiným způsobem tak, aby kupř. byly VTE umisťovány v dostatečné vzdálenosti od zastavěného území a zastavitelných ploch podle územních plánů	272/2011 Sb., o ochraně zdraví před nepříznivými účinky hluku a vibrací) a současně podmínky v územním opatření, nemůže být povolen. Jedním z podkladů pro zpracování Z2 ÚRP byl dokument *Akcelerační oblasti, předvýběr ploch k výstavbě VTE, Screening území ČR z hlediska ochrany krajinného rázu* (Roman Bukáček, Simona Vondráčková, 2025). Při vymezování akceleračních oblastí byl krajinný ráz dále prověřován, a to s ohledem na hodnoty území. Vlivy na krajinný ráz pak byly dále vyhodnoceny v rámci VVURÚ, a to jak z hlediska navrhovaného souboru akceleračních oblastí jako celku, tak pro jednotlivá území v kartách akceleračních oblastí, které obsahují i mapy viditelnosti (Příloha SEA). Podmínky v územních opatřeních pak dále omezují barevné řešení doprovodných staveb a rozsah trvalých terénních úprav. Samotný způsob vymezení akceleračních oblastí na základě podkladů (biologická posouzení, mapy citlivosti ptáků vůči výstavbě VTE zpracované ČSO, území významná pro netopýry dle podkladů ČESON, biotopy zvláště chráněných druhů velkých savců a další) a nařízení vlády č. 507/2025 Sb. minimalizuje vliv na složky životního prostředí. Pro všechny akcelerační oblasti jsou současně pořizována územní opatření, která obsahují opatření stanovená na základě biologických posouzení. Tato opatření dále zmírňují negativní vlivy, které nebylo možné vyloučit vymezením akcelerační oblasti. Podmínky v územních opatřeních zahrnují ochranu prvků lokálního ÚSES a všech biokoridorů, ochranu biotopů, ZPF a PUPFL, dále povinnost biologického dozoru, monitoring mortality ptáků a netopýrů, detekční systémy a další podmínky specifické vzhledem ke konkrétní akcelerační oblasti.

Poř. č.	Připomínkové místo	Číslo jednací	Článek	AO	Připomínka	Vyhodnocení
					(min 1,5 km) a není porovnáno, zda by toto jiné vymezení AOV třeba také nevedlo ke splnění cílů Změny č. 2. Podatel se domnívá, že to ale vzhledem k nespecifičnosti cílů Změny č. 2 není ani možné, proto by také vůbec neměla být aov83 vymezena. **6.Hluková zátěž, vibrace a stroboskopický efekt** Podatel zásadně nesouhlasí s tím, že Změna č. 2 ani příslušné územní opatření vůbec neřeší negativní dopady hluku. Hluk totiž Změna č. 2 chápe jako normální integrální součást VTE, bez které to prostě nejde a je třeba se s tím smířit. Tento přistup nejlépe demonstruje přirovnáni hluku z VTE k v podstatě příjemnému ,,šumění |esa': které mohou zaregistrovat jen neurotické osoby. Podatel se proto domnívá, že hlukové vlivy nebyly zhodnoceny a ve skutečnosti to ani není možné bez znalosti konkrétního projektu. Podatel zdůrazňuje, že nepovažuje za dostatečné, aby byla hluková zátěž řešena až v hlukové studii zpracované investorem. Takový přistup není schopný zajistit reálnou ochranu lidského zdraví. Podatel dále nesouhlasí s tím, že vůbec nedošlo k posouzeni vlivů infrazvuku, nIzkofrekvenčniho hluku a vibraci, ačkoliv odborné studie upozorňují na rizika spojená s těmito doprovodnými jevy provozu VTE. Podatel se domnívá, že nebyl ani řádně zhodnocen vliv vibraci na nemovitosti. Stejně tak nebyl řádně posouzen z hlediska vlivů tzv. stroboskopický efekt, kdy se posouzeni zejména nezaměřilo na obtěžující dopady stroboskopického efektu. **7.Vlivy na krajinný ráz** Větrné elektrárny mají zásadní vlivy na krajinný ráz. Ve Vyhodnoceni vlivů územního opatření AOV83 se uvádí: ,,Z analýzy viditelnosti vyplývá, že hodnocené území se vyznačuje vysokou koncentraci kulturně-historických hodnota zároveň velmi citlivým vztahem ke krajině Kokořínska a k ikonické dominantě Bezdězu. V bezprostředním okolí se uplatňuje kostel Nanebevzetí Panny Marie, kostel Sv. Jakuba Většího, fara, kaple Nejsvětější Trojice, zámek a historická venkovská zástavba. Ve vzdálenosti do 2 km navazuji kostel Sv. Martina, radnice, sokolovna a další objekty utvářej/cl obraz sídla. V širším území do 5 km a 15 km se pak prosazuje mimořádně bohatý soubor památek, včetně hradu Kokořín, hradu Houska, hradišť, kostelů, tvrzí, zámků a historických areálů. Rozhoduj/c/ hodnotou je zde ochrana vnitřníscenérie Kokořínska a nerušených výhledů na Bezděz. Současně je třeba zachovat obraz Mšena a jeho historického jádra v krajině, včetně vazeb na příjezdové komunikace, turistické trasy a další frekventovaná místa, odkud se uplatňuji ikonické pohledy na město i na širší krajinný rámec. Bezděz zde nepůsobí jen jako vzdálená dominanta, ale jako jeden z hlavních určuj/c/ch prvků krajinné identity celého prostoru." Jak je možné, že všechny tyto vlivy jsou hodnoceny jako zanedbatelné, když přitom VTE budou představovat novou dominantu, která jednoznačně výrazně ovlivní krajinu, to není ve Změně Č. 2 ani v územním opatření vysvětleno. Vliv vte na krajinný ráz bude mít ještě další dopady - již napořád bude hodnota krajinného rázu snížena, takže bude možné do území umisťovat i další záměry, které by jinak kvůli ochraně krajinného rázu nebyly přípustné. 8. Další negativní vlivy AOV83: Prostor pro individuální připomínky: lze doplnit např. obavy z negativního vlivu vymezení AOV na zvířata, na ekosystémy, na vodní poměry v území, na zemědělský půdní fond, na ekosystémy...	

Poř. č.	Připomínkové místo	Číslo jednací	Článek	AO	Připomínka	Vyhodnocení
					Navržené akcelerační oblasti nezohledňují blízkost rekreačních oblastí ČHKO Kokořínsko ani možné negativní dopady na krajinný ráz a migrační trasy volně žijících zvěře v této oblasti. AO jsou navrhovány na zemědělské půdě vysoké kvality (bonitní půdně ekologické jednotky I. a II. třídy ochrany), jejíž záběr a znehodnocení považuji za nepřiměřený zásah do tradičního zemědělského charakteru území. Současně mám obavu z možného narušení vodních poměrů a proudění podzemních vod. Pitná voda dodávaná v této oblasti pochází z kvalitních zdrojů v okolí obcí Zakšín, Řepín a Hořovické hrutice (zásobuje vodárny Kladno), proto považuji ochranu těchto zdrojů za zásadní veřejný zájem. V obci Chorušice jsem vyrůstala, žijí zde moji rodiče a společně s manželem vlastníme v obci chovný rekreační nemovitost, kam pravidelně jezdíme. Obávám se klukové zátěže, negativních dopadů na kvalitu života, znehodnocení krajinného rázu a možné devalvace hodnoty nemovitostí v této lokalitě. S návrhem územních opatření k AOV83 proto nesouhlasím a požaduji jeho vyřazení, neboť podle mého názoru vykazuje závažné nedostatky z hlediska ochrany životního prostředí. Datum a podpis:	
9361.	Martin Šmíd	MMR-46667-2026-81	99czzg	AOV83	**Odůvodněni uplatněné připominky.** **1.Direktivní vymezeni AOV** podatel se domnívá, že není nezbytné (a neplyne to ani ze směrnice EU RED III), aby akcelerační oblasti pro VTE (dále jen ,,AOV") byly vymezeny direktivně na celostátní úrovni. je naprosto dostačujlcl, když by Změna č. 2 Územního rozvojového plánu (dále jen ,,Změna č. 2°') dala obcím povinnost, aby prověřily možnosti vymezeni AOV 1 v územních plánech. Na základě tohoto pokynu by samosprávy znalé místních poměrů po dohodě s občany vymezily vhodné lokality pro VTE. Díky tomu by byly zohledněny s potřebnou pečlivostí a v nutné podrobnosti zásahy do veřejných zájmů, které není možné na úrovni Změny č. 2 zhodnotit, neboť to její velké měřítko neumožňuje. **2. Diskriminační vymezeni AOV** Ve Změně č. 2 ÚRP není dostatečně vysvětleno, proč je třeba vymezit akcelerační oblasti právě tak, jak to činí Změna č. 2, jinými slovy není pochopitelné, proč právě počet AOV, se kterým Změna č, 2 počítá, povede ke splnění klimatických a energetických cllů a proč vymezeni jiné oblasti již není zapotřebí nebo proč by klimatické a energetické cíle nemohly být plněny i bez AOV83, když není ke splněni těchto cllů (které ani nejsou ve Změně č. 2 specifikovány) zapotřebí ani o jednu AOV vícе. Lokalita, kde je AOV83 přitom není nijak výjimečná z hlediska potenciálu pro VTE (nebo alespoň není ve Změně č. 2 přesvědčivě popsáno, proč se AOV83 svým větrným potenciálem tak výrazně odlišuje od dalších	**Akceptováno částečně.** Akcelerační zóna AOV83 Chorušice byla zmenšena. Akcelerační oblasti byly vymezeny na celostátní úrovni v Z2 ÚRP na základě Zadání Z2 ÚRP schváleného Vládou ČR. Vymezení akceleračních oblastí proběhlo na základě biologického posouzení konkrétních území podle § 11 odst. 3 resp. 4 ZOZE, jehož výsledky spolu s výsledky vyhodnocení vlivů na životní prostředí (SEA, Příloha č. 5 k odůvodnění Z2 ÚRP) byly zapracovány do návrhu Změny č. 2 ÚRP. Oblasti, u nichž autorizované osoby identifikovaly významné negativní nebo kumulativní vlivy, byly ze Z2 ÚRP vyloučeny (odůvodnění Z2 ÚRP, odst. 32). Zpracování VVURÚ odpovídá obsahem i strukturou požadavkům obsaženým v příloze č. 4 stavebního zákona, včetně posouzení kumulativních a synergických vlivů. Ve VVURÚ (včetně SEA) byly posuzovány akcelerační oblastí, nikoliv konkrétní záměry, a podrobnost odpovídá měřítku ÚRP a územních opatření. Vymezení

Poř. č.	Připomínkové místo	Číslo jednací	Článek	AO	Připomínka	Vyhodnocení
					oblastí, kde AOV vymezeny nebyly). Lze tedy předpokládat, že existujíi jiné shodné oblasti, kde však z nejasných důvodů AOV nebyly vymezeny. To považuje podatel za diskriminační. Diskriminovány jsou i samosprávy, na jejichž území jsou AOV vymezeny. Vymezeni AOV totiž představuje jakousi stavební uzávěru, kdy obec nemůže v dotčeném území měnit územní plán podle svých potřeb, ale musí respektovat vymezenou AOV. Vedle toho pak nebudou investoři VTE motivováni, aby s obci uzavřeli férovou plánovací smlouvu a poskytli obci a jejím občanům dostatečné kompenzace za negativní dopady provozu VTE. Záměry VTE povolované v AOV totiž budou protežovány a jejich výstavba výrazně usnadněna. Tato diskriminace přímo ovlivňuje i občany samospráv. **3. Nedostatečné posouzeni vlivů** Vymezeni AOV s největší pravděpodobností povede k tomu, že záměry VTE v nich umisťované budou upřednostňovány a nedojde už nikdy k řádnému posouzení jejich negativních dopadů na životní prostředí, na zdraví a životy lidi. Proto by mělo být vyhodnoceni vlivů Změny č. 2 a územního opatřeni pro AOV83 extrémně podrobné a kvalitní, prakticky na úrovni EIA. Překážkou pro takové podrobné posouzeni je ale fakt, že je měřítko Územního rozvojového plánu příliš velké a neumožňuje skutečně posoudit dopady vymezení AOV(jiné by to bylo na úrovni územního plánu, resp. v procesu EIA se znalostí konkrétního záměru). Vzhledem k tomu, že na vymezeni akceleračních oblastí naváže zrychlené a zjednodušené povolovací řízeni před Dopravním a energetickým stavebním úřadem (DESÚ), v rámci kterého bude úřad prakticky pouze ověřovat, zda jsou záměry v souladu s vágními a nicneřlkajlmi podmínkami územního opatřeni AOV83. V souladu s těmito obecnými podmínkami ale budou téměř jakékoliv záměry, což znamená, že vlivy VTE realizovaných v AOV83 nebudou nikdy reálně posouzeny. Podatel se domnívá, že je nezbytné, aby všechny vlivy VTE byly skutečně a podrobně posouzeny. Vágní posouzeni Změny č. 2 nebo územního opatřeni AOV83 je naprosto nedostatečné. Podatel se domnívá, že vadné posouzení dopadů VTE může mít nejen přímý vliv na jeho zdraví včetně psychické pohody, ale také to může ovlivnit socioekonomický rozvoj obce, ve které žije. Podatel ještě připomíná, že nedošlo ke kumulativnímu zhodnoceni vlivů v důsledku vymezeni tří AOV v těsné blízkosti (AOV82, AOV83 a AOV84). **4. Zanedbatelné pozitivní vlivy vymezení AO** V odůvodnění Změny č. 2 ani územního opatření není možné dohledat vyčísleni přínosu AOV83 pro sníženi energetické závislosti anebo sníženi produkce CO,. Ve vyhodnnoceni vlivů územního opatřeni AOV83 se ale uvádí k pozitivním vlivům (přínosům) vymezeni AOV a realizace VTE: ,,Zanedbatelný až mírně pozitivní vliv k ochraně klimatu uplatnění AO se uplatní v globálním měřítku, tedy i z hlediska přeshraničního působení" V dokumentaci Změny č. 2 a územního opatřeni je tedy přiznáno, že přínosy VTE realizovaných v AOV83 budou zanedbatelné, byt' chybí konkrétní čísla. V takové situaci není pochopitelné, jak mohl zájem na vymezení AOV83 převážit nad ostatními konkrétně specifikovanými veřejnými zájmy, které naopak výstavba vte ovlivni výrazně (byť to nekvalitně zpracované vyhodnocení Změny Č. 2 a územního opatřeni nepřiznává). Dále se ve vyhodnoceni územního opatřeni AOV83 uvádí: uVliVy na ovzduší v době výstavby zanedbatelné (prašnost při přesunu zemin, emise ze spalováni PHM, sekundární prašnost), v době provozu mírně pozitivní z důvodu náhrady spalovacích zdrojů při výrobě el. energie." Vzhledem k tomu, že se ve vyhodnoceni uvádí, že vliv AOV83 na ochranu klimatu bude zanedbatelný, bude logicky zanedbatelný rozsah, ve kterém VTE realizované v AOV83 nahradí spalovací zdroje. Změna č. 2 ani územní opatření tento závěr nevyvrací, neobsahuji totiž vyčíslení toho, v jak velkém rozsahu VTE realizované v AOV83 nahradí spalovací zdroje a jaký přesně vliv bude mít tato náhrada na cíle sledované Změnou č. 2, tedy snlženi energetické závislosti ČR a sníženi produkce CO2. Je také třeba řádně vyhodnotit, proč těchto cílů nelze dosáhnout jinými způsobí (zvýšeni počtu bloků JEDU, popř. JETE, rozvoj vodíkové infrastruktury v souladu s Vodíkovou strategii ČR, větší důraz na rozvoj FVE). Proto	akcelerační oblasti v ÚRP nezakládá právo na výstavbu VTE ani nevylučuje jiné využití území. Při vymezení akceleračních oblastí nelze předjímat konkrétní technické parametry či přesné umístění záměrů OZE. Obavy z negativních vlivů hluku a stroboskopického efektu řeší podmínky stanovené ve všech územních opatřeních pro akcelerační oblasti pro VTE, které ukládají zpracování hlukové studie, studie působení stroboskopického efektu, včetně minimalizace shadow flicker efektu. V případě, že by záměr nesplňoval zákonné hygienické limity (nařízení vlády č. 272/2011 Sb., o ochraně zdraví před nepříznivými účinky hluku a vibrací) a současně podmínky v územním opatření, nemůže být povolen. Jedním z podkladů pro zpracování Z2 ÚRP byl dokument *Akcelerační oblasti, předvýběr ploch k výstavbě VTE, Screening území ČR z hlediska ochrany krajinného rázu* (Roman Bukáček, Simona Vondráčková, 2025). Při vymezování akceleračních oblastí byl krajinný ráz dále prověřován, a to s ohledem na hodnoty území. Vlivy na krajinný ráz pak byly dále vyhodnoceny v rámci VVURÚ, a to jak z hlediska navrhovaného souboru akceleračních oblastí jako celku, tak pro jednotlivá území v kartách akceleračních oblastí, které obsahují i mapy viditelnosti (Příloha SEA). Podmínky v územních opatřeních pak dále omezují barevné řešení doprovodných staveb a rozsah trvalých terénních úprav. Samotný způsob vymezení akceleračních oblastí na základě podkladů (biologická posouzení, mapy citlivosti ptáků vůči výstavbě VTE zpracované ČSO, území významná pro netopýry dle podkladů ČESON, biotopy zvláště chráněných druhů velkých savců a další) a nařízení vlády č. 507/2025 Sb. minimalizuje vliv na složky životního prostředí. Pro všechny akcelerační oblasti jsou současně pořizována územní opatření, která obsahují opatření stanovená na základě biologických posouzení. Tato opatření dále zmírňují negativní vlivy, které nebylo možné vyloučit vymezením akcelerační oblasti. Podmínky v územních opatřeních zahrnují ochranu prvků lokálního ÚSES a všech biokoridorů, ochranu biotopů, ZPF a PUPFL, dále povinnost biologického dozoru, monitoring mortality ptáků a netopýrů, detekční systémy a další podmínky specifické vzhledem ke konkrétní akcelerační oblasti.

Poř. č.	Připomínkové místo	Číslo jednací	Článek	AO	Připomínka	Vyhodnocení
					ani blíže nespecifikovaná náhrada spalovacích zdrojů není důvod, proč by měl zájem na vymezení AOV83 převážit nad jinými zájmy v území. **5. Výška VTE a rozloha AO** Ve Změně č. 2 ani v územním opatřeni pro AOV83 není vysvětleno, proč byla zvolena právě tato rozloha AO a proč má AOV právě tyto konkrétní hranice a proč právě toto vymezeni AOV povede ke splněni cílů Změny č. 2. jinými slovy není vysvětleno, proč nemůže být AO vymezena jiným způsobem tak, aby kupř. byly VTE umisťovány v dostatečné vzdálenosti od zastavěného území a zastavitelných ploch podle územních plánů (min 1,5 km) a není porovnáno, zda by toto jiné vymezení AOV třeba také nevedlo ke splněni cilů Změny č. 2. Podatel se domnívá, že to ale vzhledem k nespecifičnosti cílů Změny č. 2 není ani možné, proto by také vůbec neměla být aov83 vymezena. **6.Hluková zátěž, vibrace a stroboskopický efekt** Podatel zásadně nesouhlasí s tím, že Změna č. 2 ani příslušné územní opatření vůbec neřeší negativní dopady hluku. Hluk totiž Změna č. 2 chápe jako normální integrální součást VTE, bez které to prostě nejde a je třeba se s tím smířit. Tento přistup nejlépe demonstruje přirovnáni hluku z VTE k v podstatě příjemnému ,,šumění lesa': které mohou zaregistrovat jen neurotické osoby. Podatel se proto domnívá, že hlukové vlivy nebyly zhodnoceny a ve skutečnosti to ani není možné bez znalosti konkrétního projektu. Podatel zdůrazňuje, že nepovažuje za dostatečné, aby byla hluková zátěž řešena až v hlukové studii zpracované investorem. Takový přistup není schopný zajistit reálnou ochranu lidského zdraví. Podatel dále nesouhlasí s tím, že vůbec nedošlo k posouzeni vlivů infrazvuku, nIzkofrekvenčniho hluku a vibraci, ačkoliv odborné studie upozorňují na rizika spojená s těmito doprovodnými jevy provozu VTE. Podatel se domnívá, že nebyl ani řádně zhodnocen vliv vibraci na nemovitosti. Stejně tak nebyl řádně posouzen z hlediska vlivů tzv. stroboskopický efekt, kdy se posouzeni zejména nezaměřilo na obtěžující dopady stroboskopického efektu. **7.Vlivy na krajinný ráz** Větrné elektrárny mají zásadní vlivy na krajinný ráz. Ve Vyhodnoceni vlivů územního opatření AOV83 se uvádí: ,,Z analýzy viditelnosti vyplývá, že hodnocené území se vyznačuje vysokou koncentraci kulturně-historických hodnota zároveň velmi citlivým vztahem ke krajině Kokořínska a k ikonické dominantě Bezděžu. V bezprostředním okolí se uplatňuje kostel Nanebevzetí Panny Marie, kostel Sv. Jakuba Většího, fara, kaple Nejsvětější Trojice, zámek a historická venkovská zástavba. Ve vzdálenosti do 2 km navazuji kostel Sv. Martina, radnice, sokolovna a další objekty utvářej/cl obraz sídla. V širším území do 5 km a 15 km se pak prosazuje mimořádně bohatý soubor památek, včetně hradu Kokořín, hradu Houska, hradišť, kostelů, tvrzí, zámků a historických areálů. Rozhoduj/c/ hodnotou je zde ochrana vnitřníscenérie Kokořínska a nerušených výhledů na Bezděz. Současně je třeba zachovat obraz Mšena a jeho historického jádra v krajině, včetně vazeb na příjezdové komunikace, turistické trasy a další frekventovaná místa, odkud se uplatňuji ikonické pohledy na město i na širší krajinný rámec. Bezděz zde nepůsobí jen jako vzdálená dominanta, ale jako jeden z hlavních určuj/c/ch prvků krajinné identity celého prostoru." Jak je možné, že všechny tyto vlivy jsou hodnoceny jako zanedbatelné, když přitom VTE budou představovat novou dominantu, která jednoznačně výrazně ovlivní krajinu, to není ve Změně Č. 2 ani v územním opatření vysvětleno. Vliv vte na krajinný ráz bude mít ještě další dopady - již napořád bude hodnota krajinného rázu snížena, takže bude možné do území umisťovat i další záměry, které by jinak kvůli ochraně krajinného rázu nebyly přípustné.	

Poř. č.	Připomínkové místo	Číslo jednací	Článek	AO	Připomínka	Vyhodnocení
					8. Další negativní vlivy AOV83: Prostor pro individuální připomínky: lze doplnit např. obavy z negativního vlivu vymezení AOV na zvířata, na ekosystémy, na vodní poměry v území, na zemědělský půdní fond, na ekosystémy... 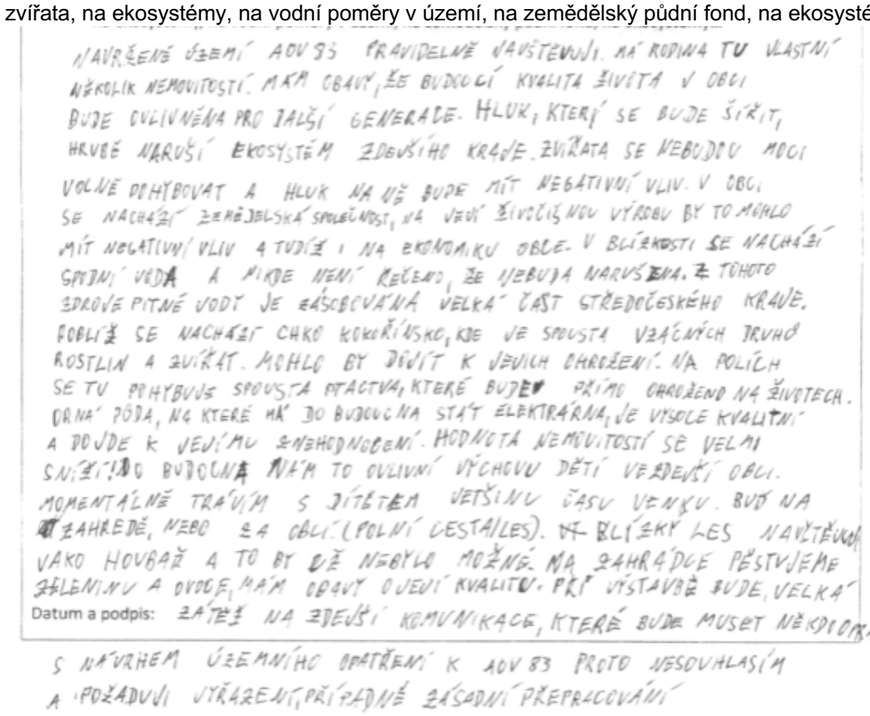 NAVRŽENÉ ÚZEMÍ AOV 83 PRAVIDELNĚ NAVŠTĚVUJI. MÁ RODINA TU VLASTNÍ NĚKOLIK NEMOVITOSTÍ. MÁM OBAVY, ŽE BUDOUCÍ KVALITA ŽIVOTA V OBCI BUDE OVLIVNĚNA PRO DALŠÍ GENERACE. HLUK, KTERÝ SE BUDE ŠÍŘIT, HRUBĚ NARUŠÍ EKOSYSTÉM ZDEJŠÍHO KRAJE. ZVÍŘATA SE NEBUDOU MOCI VOLNĚ POHYBOVAT A HLUK NA NĚ BUDE MÍT NEGATIVNÍ VLIV. V OBCI SE NACHÁZÍ ZEMĚDĚLSKÁ SPOLEČNOST, NA VEŠKERÉ ŽIVOČIŠNOU VÝROBU BY TO MOHLO MÍT NEGATIVNÍ VLIV A TUDÍŽ I NA EKONOMIKU OBCE. V BLÍZKOSTI SE NACHÁZÍ SPODNÍ VODA A NIKDE NENÍ ŘEČENO, ŽE NEBUDA NARUŠENA. Z TOHOTO ZDROJE PITNÉ VODY JE ZÁSOBOVÁNA VELKÁ ČÁST STŘEDOČESKÉHO KRAJE. DOBLÍŽ SE NACHÁZÍ CHKO KOKOŘÍNSKO, KDE JE SPOUSTA VZÁCNÝCH DRUHŮ ROSTLIN A ZVÍŘAT. MOHLO BY DÍT K JEJICH OHROŽENÍ. NA POLÍCH SE TU POHYBUJE SPOUSTA PTACTVA, KTERÉ BUDE PŘÍMO OHROŽENO NA ŽIVOTECH. ORNÁ PŮDA, NA KTERÉ MÁ BÝT BUDOUCNA STÁT ELEKTRÁRNA, JE VYSOCE KVALITNÍ A DOJDE K JEJÍMU ZNEHODNOCENÍ. HODNOTA NEMOVITOSTÍ SE VELMI SNÍŽÍ. DO BUDOUCNA NÁM TO OVLIVNÍ VÝCHOVU DĚTÍ VE ZDEJŠÍ OBCI. MOMENTÁLNĚ TRÁVÍM S DÍTĚTEM VĚTŠINU ČASU VENKU. BUĎ NA ZAHRADĚ, NEBO ZA OBCÍ (POLNÍ CESTA/LES). BLÍZKÝ LES NAVŠTĚVUJEME JAKO HOVBAŽ A TO BY DÍKY NEBYLO MOŽNÉ. MÁ ZAHRÁDKA PĚSTUJEME ZELENINU A OVOCE, MÁM OBAVY O JEJÍ KVALITU. PŘI VÝSTAVBĚ BUDE VELKÁ ZÁTĚŽ NA ZDEJŠÍ KOMUNIKACE, KTERÉ BUDE MUSET NĚKDO OPRAVIT. Datum a podpis: S NÁVRHEM ÚZEMNÍHO OPATŘENÍ K AOV 83 PROTO NESOUHLASÍM A POŽADUJI VYŘAZENÍ, PŘÍPADNĚ ZÁSADNÍ PŘEPRACOVÁNÍ	
9362.	Eva Vaculíková	MMR-46668-2026-81	99czzg	AOV83	**Odůvodněni uplatněné připominky.** **1.Direktivní vymezeni AOV** podatel se domnívá, že není nezbytné (a neplyne to ani ze směrnice EU RED III), aby akcelerační oblasti pro VTE (dále jen ,,AOV") byly vymezeny direktivně na celostátní úrovni. je naprosto dostačujIcl, když by Změna č. 2 Územního rozvojového plánu (dále jen ,,Změna č. 2°') dala obcím povinnost, aby prověřily možnosti vymezeni AOV 1 v územních plánech. Na základě tohoto pokynu by samosprávy znalé místních poměrů po dohodě s občany vymezily vhodné lokality pro VTE. Díky tomu by byly zohledněny s potřebnou pečlivostí a v nutné podrobnosti zásahy do veřejných zájmů, které není možné na úrovni Změny č. 2 zhodnotit, neboť to její velké měřítko neumožňuje. **2. Diskriminační vymezeni AOV** Ve Změně č. 2 ÚRP není dostatečně vysvětleno, proč je třeba vymezit akcelerační oblasti právě tak, jak to činí Změna č. 2, jinými slovy není pochopitelné, proč právě počet AOV, se kterým Změna č, 2 počítá, povede ke splnění klimatických a energetických cIlů a proč vymezeni jiné oblasti již není zapotřebí nebo proč by klimatické a energetické cíle nemohly být plněny i bez AOV83, když není ke splněni těchto cIlů (které ani nejsou ve Změně č. 2 specifikovány) zapotřebí ani o jednu AOV vÍce.	**Akceptováno částečně.** Akcelerační zóna AOV83 Chorušice byla zmenšena. Akcelerační oblasti byly vymezeny na celostátní úrovni v Z2 ÚRP na základě Zadání Z2 ÚRP schváleného Vládou ČR. Vymezení akceleračních oblastí proběhlo na základě biologického posouzení konkrétních území podle § 11 odst. 3 resp. 4 ZOZE, jehož výsledky spolu s výsledky vyhodnocení vlivů na životní prostředí (SEA, Příloha č. 5 k odůvodnění Z2 ÚRP) byly zapracovány do návrhu Změny č. 2 ÚRP. Oblasti, u nichž autorizované osoby identifikovaly významné negativní nebo kumulativní vlivy, byly ze Z2 ÚRP vyloučeny (odůvodnění Z2 ÚRP, odst. 32). Zpracování VVURÚ odpovídá obsahem i strukturou požadavkům obsaženým v příloze č. 4 stavebního zákona, včetně posouzení kumulativních a synergických vlivů. Ve VVURÚ (včetně SEA) byly posuzovány akcelerační oblastí, nikoliv konkrétní záměry, a podrobnost odpovídá měřítku ÚRP a územních opatření. Vymezení akcelerační oblasti v ÚRP nezakládá právo na výstavbu VTE ani nevylučuje jiné využití území.

Poř. č.	Připomínkové místo	Číslo jednací	Článek	AO	Připomínka	Vyhodnocení
					Lokalita, kde je AOV83 přitom není nijak výjimečná z hlediska potenciálu pro VTE (nebo alespoň není ve Změně č. 2 přesvědčivě popsáno, proč se AOV83 svým větrným potenciálem tak výrazně odlišuje od dalších oblastí, kde AOV vymezeny nebyly). Lze tedy předpokládat, že existujíi jiné shodné oblasti, kde však z nejasných důvodů AOV nebyly vymezeny. To považuje podatel za diskriminační. Diskriminovány jsou i samosprávy, na jejichž území jsou AOV vymezeny. Vymezeni AOV totiž představuje jakousi stavební uzávěru, kdy obec nemůže v dotčeném území měnit územní plán podle svých potřeb, ale musí respektovat vymezenou AOV. Vedle toho pak nebudou investoři VTE motivováni, aby s obci uzavřeli férovou plánovací smlouvu a poskytli obci a jejím občanům dostatečné kompenzace za negativní dopady provozu VTE. Záměry VTE povolované v AOV totiž budou protežovány a jejich výstavba výrazně usnadněna. Tato diskriminace přímo ovlivňuje i občany samospráv. **3. Nedostatečné posouzeni vlivů** Vymezeni AOV s největší pravděpodobností povede k tomu, že záměry VTE v nich umisťované budou upřednostňovány a nedojde už nikdy k řádnému posouzení jejich negativních dopadů na životní prostředí, na zdraví a životy lidi. Proto by mělo být vyhodnoceni vlivů Změny č. 2 a územního opatřeni pro AOV83 extrémně podrobné a kvalitní, prakticky na úrovni EIA. Překážkou pro takové podrobné posouzeni je ale fakt, že je měřítko Územního rozvojového plánu příliš velké a neumožňuje skutečně posoudit dopady vymezení AOV(jiné by to bylo na úrovni územního plánu, resp. v procesu EIA se znalostí konkrétního záměru). Vzhledem k tomu, že na vymezeni akceleračních oblastí naváže zrychlené a zjednodušené povolovací řízeni před Dopravním a energetickým stavebním úřadem (DESÚ), v rámci kterého bude úřad prakticky pouze ověřovat, zda jsou záměry v souladu s vágními a nicneřlkajlmi podmínkami územního opatřeni AOV83. V souladu s těmito obecnými podmínkami ale budou téměř jakékoliv záměry, což znamená, že vlivy VTE realizovaných v AOV83 nebudou nikdy reálně posouzeny. Podatel se domnívá, že je nezbytné, aby všechny vlivy VTE byly skutečně a podrobně posouzeny. Vágní posouzeni Změny č. 2 nebo územního opatřeni AOV83 je naprosto nedostatečné. Podatel se domnívá, že vadné posouzení dopadů VTE může mít nejen přímý vliv na jeho zdraví včetně psychické pohody, ale také to může ovlivnit socioekonomický rozvoj obce, ve které žije. Podatel ještě připomíná, že nedošlo ke kumulativnímu zhodnoceni vlivů v důsledku vymezeni tří AOV v těsné blízkosti (AOV82, AOV83 a AOV84). **4. Zanedbatelné pozitivní vlivy vymezení AO** V odůvodnění Změny č. 2 ani územního opatření není možné dohledat vyčísleni přínosu AOV83 pro sníženi energetické závislosti anebo sníženi produkce CO,. Ve vyhodnnoceni vlivů územního opatřeni AOV83 se ale uvádí k pozitivním vlivům (přínosům) vymezeni AOV a realizace VTE: ,,Zanedbatelný až mírně pozitivní vliv k ochraně klimatu uplatnění AO se uplatní v globálním měřítku, tedy i z hlediska přeshraničního působení" V dokumentaci Změny č. 2 a územního opatřeni je tedy přiznáno, že přínosy VTE realizovaných v AOV83 budou zanedbatelné, byt' chybí konkrétní čísla. V takové situaci není pochopitelné, jak mohl zájem na vymezení AOV83 převážit nad ostatními konkrétně specifikovanými veřejnými zájmy, které naopak výstavba vte ovlivni výrazně (byť to nekvalitně zpracované vyhodnocení Změny Č. 2 a územního opatřeni nepřiznává). Dále se ve vyhodnoceni územního opatřeni AOV83 uvádí: uVliVy na ovzduší v době výstavby zanedbatelné (prašnost při přesunu zemin, emise ze spalováni PHM, sekundární prašnost), v době provozu mírně pozitivní z důvodu náhrady spalovacích zdrojů při výrobě el. energie." Vzhledem k tomu, že se ve vyhodnoceni uvádí, že vliv AOV83 na ochranu klimatu bude zanedbatelný, bude logicky zanedbatelný	Při vymezení akceleračních oblastí nelze předjímat konkrétní technické parametry či přesné umístění záměrů OZE. Obavy z negativních vlivů hluku a stroboskopického efektu řeší podmínky stanovené ve všech územních opatřeních pro akcelerační oblasti pro VTE, které ukládají zpracování hlukové studie, studie působení stroboskopického efektu, včetně minimalizace shadow flicker efektu. V případě, že by záměr nesplňoval zákonné hygienické limity (nařízení vlády č. 272/2011 Sb., o ochraně zdraví před nepříznivými účinky hluku a vibrací) a současně podmínky v územním opatření, nemůže být povolen. Jedním z podkladů pro zpracování Z2 ÚRP byl dokument *Akcelerační oblasti, předvýběr ploch k výstavbě VTE, Screening území ČR z hlediska ochrany krajinného rázu* (Roman Bukáček, Simona Vondráčková, 2025). Při vymezování akceleračních oblastí byl krajinný ráz dále prověřován, a to s ohledem na hodnoty území. Vlivy na krajinný ráz pak byly dále vyhodnoceny v rámci VVURÚ, a to jak z hlediska navrhovaného souboru akceleračních oblastí jako celku, tak pro jednotlivá území v kartách akceleračních oblastí, které obsahují i mapy viditelnosti (Příloha SEA). Podmínky v územních opatřeních pak dále omezují barevné řešení doprovodných staveb a rozsah trvalých terénních úprav. Samotný způsob vymezení akceleračních oblastí na základě podkladů (biologická posouzení, mapy citlivosti ptáků vůči výstavbě VTE zpracované ČSO, území významná pro netopýry dle podkladů ČESON, biotopy zvláště chráněných druhů velkých savců a další) a nařízení vlády č. 507/2025 Sb. minimalizuje vliv na složky životního prostředí. Pro všechny akcelerační oblasti jsou současně pořizována územní opatření, která obsahují opatření stanovená na základě biologických posouzení. Tato opatření dále zmírňují negativní vlivy, které nebylo možné vyloučit vymezením akcelerační oblasti. Podmínky v územních opatřeních zahrnují ochranu prvků lokálního ÚSES a všech biokoridorů, ochranu biotopů, ZPF a PUPFL, dále povinnost biologického dozoru, monitoring mortality ptáků a netopýrů, detekční systémy a další podmínky specifické vzhledem ke konkrétní akcelerační oblasti.

Poř. č.	Připomínkové místo	Číslo jednací	Článek	AO	Připomínka	Vyhodnocení
					rozsah, ve kterém VTE realizované v AOV83 nahradí spalovací zdroje. Změna č. 2 ani územní opatření tento závěr nevyvrací, neobsahuji totiž vyčíslení toho, v jak velkém rozsahu VTE realizované v AOV83 nahradí spalovací zdroje a jaký přesně vliv bude mít tato náhrada na cíle sledované Změnou č. 2, tedy snlženi energetické závislosti ČR a sníženi produkce CO2. Je také třeba řádně vyhodnotit, proč těchto cílů nelze dosáhnout jinými způsobí (zvýšeni počtu bloků JEDU, popř. JETE, rozvoj vodíkové infrastruktury v souladu s Vodíkovou strategii ČR, větší důraz na rozvoj FVE). Proto ani blíže nespecifikovaná náhrada spalovacích zdrojů není důvod, proč by měl zájem na vymezení AOV83 převážit nad jinými zájmy v území. **5. Výška VTE a rozloha AO** Ve Změně č. 2 ani v územním opatřeni pro AOV83 není vysvětleno, proč byla zvolena právě tato rozloha AO a proč má AOV právě tyto konkrétní hranice a proč právě toto vymezeni AOV povede ke splněni cílů Změny č. 2. jinými slovy není vysvětleno, proč nemůže být AO vymezena jiným způsobem tak, aby kupř. byly VTE umisťovány v dostatečné vzdálenosti od zastavěného území a zastavitelných ploch podle územních plánů (min 1,5 km) a není porovnáno, zda by toto jiné vymezení AOV třeba také nevedlo ke splněni cilů Změny č. 2. Podatel se domnívá, že to ale vzhledem k nespecifičnosti cílů Změny č. 2 není ani možné, proto by také vůbec neměla být aov83 vymezena. **6.Hluková zátěž, vibrace a stroboskopický efekt** Podatel zásadně nesouhlasí s tím, že Změna č. 2 ani příslušné územní opatření vůbec neřeší negativní dopady hluku. Hluk totiž Změna č. 2 chápe jako normální integrální součást VTE, bez které to prostě nejde a je třeba se s tím smířit. Tento přistup nejlépe demonstruje přirovnáni hluku z VTE k v podstatě příjemnému ,,šumění |esa': které mohou zaregistrovat jen neurotické osoby. Podatel se proto domnívá, že hlukové vlivy nebyly zhodnoceny a ve skutečnosti to ani není možné bez znalosti konkrétního projektu. Podatel zdůrazňuje, že nepovažuje za dostatečné, aby byla hluková zátěž řešena až v hlukové studii zpracované investorem. Takový přistup není schopný zajistit reálnou ochranu lidského zdraví. Podatel dále nesouhlasí s tím, že vůbec nedošlo k posouzeni vlivů infrazvuku, nlzkofrekvenčniho hluku a vibraci, ačkoliv odborné studie upozorňují na rizika spojená s těmito doprovodnými jevy provozu VTE. Podatel se domnívá, že nebyl ani řádně zhodnocen vliv vibraci na nemovitosti. Stejně tak nebyl řádně posouzen z hlediska vlivů tzv. stroboskopický efekt, kdy se posouzeni zejména nezaměřilo na obtěžující dopady stroboskopického efektu. **7.Vlivy na krajinný ráz** Větrné elektrárny mají zásadní vlivy na krajinný ráz. Ve Vyhodnoceni vlivů územního opatření AOV83 se uvádí: ,,Z analýzy viditelnosti vyplývá, že hodnocené území se vyznačuje vysokou koncentraci kulturně-historických hodnota zároveň velmi citlivým vztahem ke krajině Kokořínska a k ikonické dominantě Bezděžu. V bezprostředním okolí se uplatňuje kostel Nanebevzetí Panny Marie, kostel Sv. Jakuba Většího, fara, kaple Nejsvětější Trojice, zámek a historická venkovská zástavba. Ve vzdálenosti do 2 km navazuji kostel Sv. Martina, radnice, sokolovna a další objekty utvářej/cl obraz sídla. V širším území do 5 km a 15 km se pak prosazuje mimořádně bohatý soubor památek, včetně hradu Kokořín, hradu Houska, hradišť, kostelů, tvrzí, zámků a historických areálů. Rozhoduj/c/ hodnotou je zde ochrana vnitřníscenérie Kokořínska a nerušených výhledů na Bezděz. Současně je třeba zachovat obraz Mšena a jeho historického jádra v krajině, včetně	

Poř. č.	Připomínkové místo	Číslo jednací	Článek	AO	Připomínka	Vyhodnocení
					vazeb na příjezdové komunikace, turistické trasy a další frekventovaná místa, odkud se uplatňuji ikonické pohledy na město i na širší krajinný rámec. Bezděz zde nepůsobí jen jako vzdálená dominanta, ale jako jeden z hlavních určuj/c/ch prvků krajinné identity celého prostoru." Jak je možné, že všechny tyto vlivy jsou hodnoceny jako zanedbatelné, když přitom VTE budou představovat novou dominantu, která jednoznačně výrazně ovlivní krajinu, to není ve Změně Č. 2 ani v územním opatření vysvětleno. Vliv vte na krajinný ráz bude mít ještě další dopady - již napořád bude hodnota krajinného rázu snížena, takže bude možné do území umisťovat i další záměry, které by jinak kvůli ochraně krajinného rázu nebyly přípustné. 8. Další negativní vlivy AOV83: Prostor pro individuální připomínky: lze doplnit např. obavy z negativního vlivu vymezení AOV na zvířata, na ekosystémy, na vodní poměry v území, na zemědělský půdní fond, na ekosystémy...	
9363.	Quido Zajpt	MMR-46669-2026-81	99czzg	AOV83	**Odůvodněni uplatněné připominky.** **1.Direktivní vymezeni AOV** podatel se domnívá, že není nezbytné (a neplyne to ani ze směrnice EU RED lll), aby akcelerační oblasti pro VTE (dále jen ,,AOV") byly vymezeny direktivně na celostátní úrovni. je naprosto dostačujlcl, když by Změna č. 2 Územního rozvojového plánu (dále jen ,,Změna č. 2°') dala obcím povinnost, aby prověřily možnosti vymezeni AOV 1 v územních plánech. Na základě tohoto pokynu by samosprávy znalé místních poměrů po dohodě s občany vymezily vhodné lokality pro VTE. Díky tomu by byly zohledněny s potřebnou pečlivostí a v nutné podrobnosti zásahy do veřejných zájmů, které není možné na úrovni Změny č. 2 zhodnotit, neboť to její velké měřítko neumožňuje. **2. Diskriminační vymezeni AOV** Ve Změně č. 2 ÚRP není dostatečně vysvětleno, proč je třeba vymezit akcelerační oblasti právě tak, jak to činí Změna č. 2, jinými slovy není pochopitelné, proč právě počet AOV, se kterým Změna č, 2 počítá, povede ke splnění klimatických a energetických cllů a proč vymezeni jiné oblasti již není zapotřebí nebo proč by klimatické a energetické cíle nemohly být plněny i bez AOV83, když není ke splněni těchto cllů (které ani nejsou ve Změně č. 2 specifikovány) zapotřebí ani o jednu AOV více. Lokalita, kde je AOV83 přitom není nijak výjimečná z hlediska potenciálu pro VTE (nebo alespoň není ve Změně č. 2 přesvědčivě popsáno, proč se AOV83 svým větrným potenciálem tak výrazně odlišuje od dalších oblastí, kde AOV vymezeny nebyly). Lze tedy předpokládat, že existují jiné shodné oblasti, kde však z nejasných důvodů AOV nebyly vymezeny. To považuje podatel za diskriminační. Diskriminovány jsou i samosprávy, na jejichž území jsou AOV vymezeny. Vymezeni AOV totiž představuje jakousi stavební uzávěru, kdy obec nemůže v dotčeném území měnit územní plán podle svých potřeb, ale musí respektovat vymezenou AOV. Vedle toho pak nebudou investoři VTE motivováni, aby s obci uzavřeli férovou plánovací smlouvu a poskytli obci a jejím občanům dostatečné kompenzace za negativní dopady provozu VTE. Záměry VTE povolované v AOV totiž budou protežovány a jejich výstavba výrazně usnadněna. Tato diskriminace přímo ovlivňuje i občany samospráv. **3. Nedostatečné posouzeni vlivů**	**Akceptováno částečně.** Akcelerační zóna AOV83 Chorušice byla zmenšena. Akcelerační oblasti byly vymezeny na celostátní úrovni v Z2 ÚRP na základě Zadání Z2 ÚRP schváleného Vládou ČR. Vymezení akceleračních oblastí proběhlo na základě biologického posouzení konkrétních území podle § 11 odst. 3 resp. 4 ZOZE, jehož výsledky spolu s výsledky vyhodnocení vlivů na životní prostředí (SEA, Příloha č. 5 k odůvodnění Z2 ÚRP) byly zapracovány do návrhu Změny č. 2 ÚRP. Oblasti, u nichž autorizované osoby identifikovaly významné negativní nebo kumulativní vlivy, byly ze Z2 ÚRP vyloučeny (odůvodnění Z2 ÚRP, odst. 32). Zpracování VVURÚ odpovídá obsahem i strukturou požadavkům obsaženým v příloze č. 4 stavebního zákona, včetně posouzení kumulativních a synergických vlivů. Ve VVURÚ (včetně SEA) byly posuzovány akcelerační oblastí, nikoliv konkrétní záměry, a podrobnost odpovídá měřítku ÚRP a územních opatření. Vymezení akcelerační oblasti v ÚRP nezakládá právo na výstavbu VTE ani nevylučuje jiné využití území. Při vymezení akceleračních oblastí nelze předjímat konkrétní technické parametry či přesné umístění záměrů OZE. Obavy z negativních vlivů hluku a stroboskopického efektu řeší podmínky stanovené ve všech územních opatřeních pro akcelerační oblasti pro VTE, které ukládají zpracování hlukové studie, studie působení stroboskopického efektu, včetně minimalizace shadow flicker efektu. V případě, že by záměr nesplňoval zákonné hygienické limity (nařízení vlády č. 272/2011 Sb., o ochraně zdraví před nepříznivými účinky

Poř. č.	Připomínkové místo	Číslo jednací	Článek	AO	Připomínka	Vyhodnocení
					Vymezeni AOV s největší pravděpodobností povede k tomu, že záměry VTE v nich umisťované budou upřednostňovány a nedojde už nikdy k řádnému posouzení jejich negativních dopadů na životní prostředí, na zdraví a životy lidi. Proto by mělo být vyhodnoceni vlivů Změny č. 2 a územního opatřeni pro AOV83 extrémně podrobné a kvalitní, prakticky na úrovni EIA. Překážkou pro takové podrobné posouzeni je ale fakt, že je měřítko Územního rozvojového plánu příliš velké a neumožňuje skutečně posoudit dopady vymezení AOV(jiné by to bylo na úrovni územního plánu, resp. v procesu EIA se znalostí konkrétního záměru). Vzhledem k tomu, že na vymezeni akceleračních oblastí naváže zrychlené a zjednodušené povolovací řízeni před Dopravním a energetickým stavebním úřadem (DESÚ), v rámci kterého bude úřad prakticky pouze ověřovat, zda jsou záměry v souladu s vágními a nicneřlkajlmi podmínkami územního opatřeni AOV83. V souladu s těmito obecnými podmínkami ale budou téměř jakékoliv záměry, což znamená, že vlivy VTE realizovaných v AOV83 nebudou nikdy reálně posouzeny. Podatel se domnívá, že je nezbytné, aby všechny vlivy VTE byly skutečně a podrobně posouzeny. Vágní posouzeni Změny č. 2 nebo územního opatřeni AOV83 je naprosto nedostatečné. Podatel se domnívá, že vadné posouzení dopadů VTE může mít nejen přímý vliv na jeho zdraví včetně psychické pohody, ale také to může ovlivnit socioekonomický rozvoj obce, ve které žije. Podatel ještě připomíná, že nedošlo ke kumulativnímu zhodnoceni vlivů v důsledku vymezeni tří AOV v těsné blízkosti (AOV82, AOV83 a AOV84). **4. Zanedbatelné pozitivní vlivy vymezení AO** V odůvodnění Změny č. 2 ani územního opatření není možné dohledat vyčísleni přínosu AOV83 pro sníženi energetické závislosti anebo sníženi produkce CO,. Ve vyhodnnoceni vlivů územního opatřeni AOV83 se ale uvádí k pozitivním vlivům (přínosům) vymezeni AOV a realizace VTE: ,,Zanedbatelný až mírně pozitivní vliv k ochraně klimatu uplatnění AO se uplatní v globálním měřítku, tedy i z hlediska přeshraničního působení" V dokumentaci Změny č. 2 a územního opatřeni je tedy přiznáno, že přínosy VTE realizovaných v AOV83 budou zanedbatelné, byt' chybí konkrétní čísla. V takové situaci není pochopitelné, jak mohl zájem na vymezení AOV83 převážit nad ostatními konkrétně specifikovanými veřejnými zájmy, které naopak výstavba vte ovlivni výrazně (byť to nekvalitně zpracované vyhodnocení Změny Č. 2 a územního opatřeni nepřiznává). Dále se ve vyhodnoceni územního opatřeni AOV83 uvádí: uVliVy na ovzduší v době výstavby zanedbatelné (prašnost při přesunu zemin, emise ze spalováni PHM, sekundární prašnost), v době provozu mírně pozitivní z důvodu náhrady spalovacích zdrojů při výrobě el. energie." Vzhledem k tomu, že se ve vyhodnoceni uvádí, že vliv AOV83 na ochranu klimatu bude zanedbatelný, bude logicky zanedbatelný rozsah, ve kterém VTE realizované v AOV83 nahradí spalovací zdroje. Změna č. 2 ani územní opatření tento závěr nevyvrací, neobsahuji totiž vyčíslení toho, v jak velkém rozsahu VTE realizované v AOV83 nahradí spalovací zdroje a jaký přesně vliv bude mít tato náhrada na cíle sledované Změnou č. 2, tedy snlženi energetické závislosti ČR a sníženi produkce CO2. Je také třeba řádně vyhodnotit, proč těchto cílů nelze dosáhnout jinými způsobí (zvýšeni počtu bloků JEDU, popř. JETE, rozvoj vodíkové infrastruktury v souladu s Vodíkovou strategii ČR, větší důraz na rozvoj FVE). Proto ani blíže nespecifikovaná náhrada spalovacích zdrojů není důvod, proč by měl zájem na vymezení AOV83 převážit nad jinými zájmy v území. **5. Výška VTE a rozloha AO** Ve Změně č. 2 ani v územním opatřeni pro AOV83 není vysvětleno, proč byla zvolena právě tato rozloha AO a proč má AOV právě tyto konkrétní hranice a proč právě toto vymezeni AOV povede ke splněni cílů Změny č. 2. jinými slovy není vysvětleno, proč nemůže být AO vymezena jiným způsobem tak, aby kupř. byly VTE umisťovány v dostatečné vzdálenosti od zastavěného území a zastavitelných ploch podle územních plánů (min 1,5 km) a není porovnáno, zda by toto jiné vymezení AOV třeba také nevedlo ke splněni cilů Změny č.	hluku a vibrací) a současně podmínky v územním opatření, nemůže být povolen. Jedním z podkladů pro zpracování Z2 ÚRP byl dokument *Akcelerační oblasti, předvýběr ploch k výstavbě VTE, Screening území ČR z hlediska ochrany krajinného rázu* (Roman Bukáček, Simona Vondráčková, 2025). Při vymezování akceleračních oblastí byl krajinný ráz dále prověřován, a to s ohledem na hodnoty území. Vlivy na krajinný ráz pak byly dále vyhodnoceny v rámci VVURÚ, a to jak z hlediska navrhovaného souboru akceleračních oblastí jako celku, tak pro jednotlivá území v kartách akceleračních oblastí, které obsahují i mapy viditelnosti (Příloha SEA). Podmínky v územních opatřeních pak dále omezují barevné řešení doprovodných staveb a rozsah trvalých terénních úprav. Samotný způsob vymezení akceleračních oblastí na základě podkladů (biologická posouzení, mapy citlivosti ptáků vůči výstavbě VTE zpracované ČSO, území významná pro netopýry dle podkladů ČESON, biotopy zvláště chráněných druhů velkých savců a další) a nařízení vlády č. 507/2025 Sb. minimalizuje vliv na složky životního prostředí. Pro všechny akcelerační oblasti jsou současně pořizována územní opatření, která obsahují opatření stanovená na základě biologických posouzení. Tato opatření dále zmírňují negativní vlivy, které nebylo možné vyloučit vymezením akcelerační oblasti. Podmínky v územních opatřeních zahrnují ochranu prvků lokálního ÚSES a všech biokoridorů, ochranu biotopů, ZPF a PUPFL, dále povinnost biologického dozoru, monitoring mortality ptáků a netopýrů, detekční systémy a další podmínky specifické vzhledem ke konkrétní akcelerační oblasti.

Poř. č.	Připomínkové místo	Číslo jednací	Článek	AO	Připomínka	Vyhodnocení
					2. Podatel se domnívá, že to ale vzhledem k nespecifičnosti cílů Změny č. 2 není ani možné, proto by také vůbec neměla být aov83 vymezena. **6.Hluková zátěž, vibrace a stroboskopický efekt** Podatel zásadně nesouhlasí s tím, že Změna č. 2 ani příslušné územní opatření vůbec neřeší negativní dopady hluku. Hluk totiž Změna č. 2 chápe jako normální integrální součást VTE, bez které to prostě nejde a je třeba se s tím smířit. Tento přistup nejlépe demonstruje přirovnáni hluku z VTE k v podstatě příjemnému ,,šumění |esa': které mohou zaregistrovat jen neurotické osoby. Podatel se proto domnívá, že hlukové vlivy nebyly zhodnoceny a ve skutečnosti to ani není možné bez znalosti konkrétního projektu. Podatel zdůrazňuje, že nepovažuje za dostatečné, aby byla hluková zátěž řešena až v hlukové studii zpracované investorem. Takový přistup není schopný zajistit reálnou ochranu lidského zdraví. Podatel dále nesouhlasí s tím, že vůbec nedošlo k posouzeni vlivů infrazvuku, nIzkofrekvenčniho hluku a vibraci, ačkoliv odborné studie upozorňují na rizika spojená s těmito doprovodnými jevy provozu VTE. Podatel se domnívá, že nebyl ani řádně zhodnocen vliv vibraci na nemovitosti. Stejně tak nebyl řádně posouzen z hlediska vlivů tzv. stroboskopický efekt, kdy se posouzeni zejména nezaměřilo na obtěžující dopady stroboskopického efektu. **7.Vlivy na krajinný ráz** Větrné elektrárny mají zásadní vlivy na krajinný ráz. Ve Vyhodnoceni vlivů územního opatření AOV83 se uvádí: ,,Z analýzy viditelnosti vyplývá, že hodnocené území se vyznačuje vysokou koncentraci kulturně-historických hodnota zároveň velmi citlivým vztahem ke krajině Kokořínska a k ikonické dominantě Bezdězu. V bezprostředním okolí se uplatňuje kostel Nanebevzetí Panny Marie, kostel Sv. Jakuba Většího, fara, kaple Nejsvětější Trojice, zámek a historická venkovská zástavba. Ve vzdálenosti do 2 km navazuji kostel Sv. Martina, radnice, sokolovna a další objekty utvářej/cl obraz sídla. V širším území do 5 km a 15 km se pak prosazuje mimořádně bohatý soubor památek, včetně hradu Kokořín, hradu Houska, hradišť, kostelů, tvrzí, zámků a historických areálů. Rozhoduj/c/ hodnotou je zde ochrana vnitřníscenérie Kokořínska a nerušených výhledů na Bezděz. Současně je třeba zachovat obraz Mšena a jeho historického jádra v krajině, včetně vazeb na příjezdové komunikace, turistické trasy a další frekventovaná místa, odkud se uplatňuji ikonické pohledy na město i na širší krajinný rámec. Bezděz zde nepůsobí jen jako vzdálená dominanta, ale jako jeden z hlavních určuj/c/ch prvků krajinné identity celého prostoru." Jak je možné, že všechny tyto vlivy jsou hodnoceny jako zanedbatelné, když přitom VTE budou představovat novou dominantu, která jednoznačně výrazně ovlivní krajinu, to není ve Změně Č. 2 ani v územním opatření vysvětleno. Vliv vte na krajinný ráz bude mít ještě další dopady - již napořád bude hodnota krajinného rázu snížena, takže bude možné do území umisťovat i další záměry, které by jinak kvůli ochraně krajinného rázu nebyly přípustné. 8. Další negativní vlivy AOV83: Prostor pro individuální připomínky: lze doplnit např. obavy z negativního vlivu vymezení AOV na zvířata, na ekosystémy, na vodní poměry v území, na zemědělský půdní fond, na ekosystémy...	
9364.	Natalie Císařovská	MMR-46670-2026-81	99czzg	AOV83	**Odůvodněni uplatněné připominky.** **1.Direktivní vymezeni AOV** podatel se domnívá, že není nezbytné (a neplyne to ani ze směrnice EU RED lll), aby akcelerační oblasti pro VTE (dále jen ,,AOV") byly vymezeny direktivně na celostátní úrovni. je naprosto dostačujIcl, když by Změna č. 2 Územního rozvojového plánu (dále jen ,,Změna č. 2°') dala obcím povinnost, aby prověřily možnosti vymezeni AOV 1	**Akceptováno částečně.** Akcelerační zóna AOV83 Chorušice byla zmenšena. Akcelerační oblasti byly vymezeny na celostátní úrovni v Z2 ÚRP na základě Zadání Z2 ÚRP schváleného Vládou ČR.

Poř. č.	Připomínkové místo	Číslo jednací	Článek	AO	Připomínka	Vyhodnocení
					v územních plánech. Na základě tohoto pokynu by samosprávy znalé místních poměrů po dohodě s občany vymezily vhodné lokality pro VTE. Díky tomu by byly zohledněny s potřebnou pečlivostí a v nutné podrobnosti zásahy do veřejných zájmů, které není možné na úrovni Změny č. 2 zhodnotit, neboť to její velké měřítko neumožňuje. **2. Diskriminační vymezeni AOV** Ve Změně č. 2 ÚRP není dostatečně vysvětleno, proč je třeba vymezit akcelerační oblasti právě tak, jak to činí Změna č. 2, jinými slovy není pochopitelné, proč právě počet AOV, se kterým Změna č, 2 počítá, povede ke splnění klimatických a energetických cllů a proč vymezeni jiné oblasti již není zapotřebí nebo proč by klimatické a energetické cíle nemohly být plněny i bez AOV83, když není ke splněni těchto cllů (které ani nejsou ve Změně č. 2 specifikovány) zapotřebí ani o jednu AOV vÍce. Lokalita, kde je AOV83 přitom není nijak výjimečná z hlediska potenciálu pro VTE (nebo alespoň není ve Změně č. 2 přesvědčivě popsáno, proč se AOV83 svým větrným potenciálem tak výrazně odlišuje od dalších oblastí, kde AOV vymezeny nebyly). Lze tedy předpokládat, že existujíi jiné shodné oblasti, kde však z nejasných důvodů AOV nebyly vymezeny. To považuje podatel za diskriminační. Diskriminovány jsou i samosprávy, na jejichž území jsou AOV vymezeny. Vymezeni AOV totiž představuje jakousi stavební uzávěru, kdy obec nemůže v dotčeném území měnit územní plán podle svých potřeb, ale musí respektovat vymezenou AOV. Vedle toho pak nebudou investoři VTE motivováni, aby s obci uzavřeli férovou plánovací smlouvu a poskytli obci a jejím občanům dostatečné kompenzace za negativní dopady provozu VTE. Záměry VTE povolované v AOV totiž budou protežovány a jejich výstavba výrazně usnadněna. Tato diskriminace přímo ovlivňuje i občany samospráv. **3. Nedostatečné posouzeni vlivů** Vymezeni AOV s největší pravděpodobností povede k tomu, že záměry VTE v nich umisťované budou upřednostňovány a nedojde už nikdy k řádnému posouzení jejich negativních dopadů na životní prostředí, na zdraví a životy lidi. Proto by mělo být vyhodnoceni vlivů Změny č. 2 a územního opatřeni pro AOV83 extrémně podrobné a kvalitní, prakticky na úrovni EIA. Překážkou pro takové podrobné posouzeni je ale fakt, že je měřítko Územního rozvojového plánu příliš velké a neumožňuje skutečně posoudit dopady vymezení AOV(jiné by to bylo na úrovni územního plánu, resp. v procesu EIA se znalostí konkrétního záměru). Vzhledem k tomu, že na vymezeni akceleračních oblastí naváže zrychlené a zjednodušené povolovací řízeni před Dopravním a energetickým stavebním úřadem (DESÚ), v rámci kterého bude úřad prakticky pouze ověřovat, zda jsou záměry v souladu s vágními a nicneřlkajlmi podmínkami územního opatřeni AOV83. V souladu s těmito obecnými podmínkami ale budou téměř jakékoliv záměry, což znamená, že vlivy VTE realizovaných v AOV83 nebudou nikdy reálně posouzeny. Podatel se domnívá, že je nezbytné, aby všechny vlivy VTE byly skutečně a podrobně posouzeny. Vágní posouzeni Změny č. 2 nebo územního opatřeni AOV83 je naprosto nedostatečné. Podatel se domnívá, že vadné posouzení dopadů VTE může mít nejen přímý vliv na jeho zdraví včetně psychické pohody, ale také to může ovlivnit socioekonomický rozvoj obce, ve které žije. Podatel ještě připomíná, že nedošlo ke kumulativnímu zhodnoceni vlivů v důsledku vymezeni tří AOV v těsné blízkosti (AOV82, AOV83 a AOV84). **4. Zanedbatelné pozitivní vlivy vymezení AO** V odůvodnění Změny č. 2 ani územního opatření není možné dohledat vyčísleni přínosu AOV83 pro sníženi energetické závislosti anebo sníženi produkce CO,. Ve vyhodnnoceni vlivů územního opatřeni AOV83 se ale uvádí k pozitivním vlivům (přínosům) vymezeni AOV a realizace VTE: ,,Zanedbatelný až mírně pozitivní vliv k ochraně klimatu uplatnění AO se uplatní v globálním měřítku, tedy i z hlediska přeshraničního působení" V dokumentaci Změny č. 2 a územního opatřeni je tedy přiznáno, že přínosy VTE realizovaných	Vymezení akceleračních oblastí proběhlo na základě biologického posouzení konkrétních území podle § 11 odst. 3 resp. 4 ZOZE, jehož výsledky spolu s výsledky vyhodnocení vlivů na životní prostředí (SEA, Příloha č. 5 k odůvodnění Z2 ÚRP) byly zapracovány do návrhu Změny č. 2 ÚRP. Oblasti, u nichž autorizované osoby identifikovaly významné negativní nebo kumulativní vlivy, byly ze Z2 ÚRP vyloučeny (odůvodnění Z2 ÚRP, odst. 32). Zpracování VVURÚ odpovídá obsahem i strukturou požadavkům obsaženým v příloze č. 4 stavebního zákona, včetně posouzení kumulativních a synergických vlivů. Ve VVURÚ (včetně SEA) byly posuzovány akcelerační oblastí, nikoliv konkrétní záměry, a podrobnost odpovídá měřítku ÚRP a územních opatření. Vymezení akcelerační oblasti v ÚRP nezakládá právo na výstavbu VTE ani nevylučuje jiné využití území. Při vymezení akceleračních oblastí nelze předjímat konkrétní technické parametry či přesné umístění záměrů OZE. Obavy z negativních vlivů hluku a stroboskopického efektu řeší podmínky stanovené ve všech územních opatřeních pro akcelerační oblasti pro VTE, které ukládají zpracování hlukové studie, studie působení stroboskopického efektu, včetně minimalizace shadow flicker efektu. V případě, že by záměr nesplňoval zákonné hygienické limity (nařízení vlády č. 272/2011 Sb., o ochraně zdraví před nepříznivými účinky hluku a vibrací) a současně podmínky v územním opatření, nemůže být povolen. Jedním z podkladů pro zpracování Z2 ÚRP byl dokument *Akcelerační oblasti, předvýběr ploch k výstavbě VTE, Screening území ČR z hlediska ochrany krajinného rázu* (Roman Bukáček, Simona Vondráčková, 2025). Při vymezování akceleračních oblastí byl krajinný ráz dále prověřován, a to s ohledem na hodnoty území. Vlivy na krajinný ráz pak byly dále vyhodnoceny v rámci VVURÚ, a to jak z hlediska navrhovaného souboru akceleračních oblastí jako celku, tak pro jednotlivá území v kartách akceleračních oblastí, které obsahují i mapy viditelnosti (Příloha SEA). Podmínky v územních opatřeních pak dále omezují barevné řešení doprovodných staveb a rozsah trvalých terénních úprav. Samotný způsob vymezení akceleračních oblastí na základě podkladů (biologická posouzení, mapy citlivosti ptáků vůči výstavbě VTE zpracované ČSO, území významná pro netopýry dle podkladů ČESON, biotopy zvláště chráněných druhů velkých savců a další) a nařízení vlády č. 507/2025 Sb. minimalizuje vliv na složky životního prostředí. Pro všechny akcelerační oblasti jsou současně pořizována územní opatření, která obsahují opatření stanovená na základě biologických posouzení. Tato opatření dále zmírňují negativní vlivy, které nebylo možné vyloučit vymezením akcelerační

Poř. č.	Připomínkové místo	Číslo jednací	Článek	AO	Připomínka	Vyhodnocení
					v AOV83 budou zanedbatelné, byť chybí konkrétní čísla. V takové situaci není pochopitelné, jak mohl zájem na vymezení AOV83 převážit nad ostatními konkrétně specifikovanými veřejnými zájmy, které naopak výstavba vte ovlivni výrazně (byť to nekvalitně zpracované vyhodnocení Změny Č. 2 a územního opatřeni nepřiznává). Dále se ve vyhodnoceni územního opatřeni AOV83 uvádí: uVliVy na ovzduší v době výstavby zanedbatelné (prašnost při přesunu zemin, emise ze spalováni PHM, sekundární prašnost), v době provozu mírně pozitivní z důvodu náhrady spalovacích zdrojů při výrobě el. energie." Vzhledem k tomu, že se ve vyhodnoceni uvádí, že vliv AOV83 na ochranu klimatu bude zanedbatelný, bude logicky zanedbatelný rozsah, ve kterém VTE realizované v AOV83 nahradí spalovací zdroje. Změna č. 2 ani územní opatření tento závěr nevyvrací, neobsahuji totiž vyčíslení toho, v jak velkém rozsahu VTE realizované v AOV83 nahradí spalovací zdroje a jaký přesně vliv bude mít tato náhrada na cíle sledované Změnou č. 2, tedy snlženi energetické závislosti ČR a sníženi produkce CO2. Je také třeba řádně vyhodnotit, proč těchto cílů nelze dosáhnout jinými způsobí (zvýšeni počtu bloků JEDU, popř. JETE, rozvoj vodíkové infrastruktury v souladu s Vodíkovou strategii ČR, větší důraz na rozvoj FVE). Proto ani blíže nespecifikovaná náhrada spalovacích zdrojů není důvod, proč by měl zájem na vymezení AOV83 převážit nad jinými zájmy v území. **5. Výška VTE a rozloha AO** Ve Změně č. 2 ani v územním opatřeni pro AOV83 není vysvětleno, proč byla zvolena právě tato rozloha AO a proč má AOV právě tyto konkrétní hranice a proč právě toto vymezeni AOV povede ke splněni cílů Změny č. 2. jinými slovy není vysvětleno, proč nemůže být AO vymezena jiným způsobem tak, aby kupř. byly VTE umisťovány v dostatečné vzdálenosti od zastavěného území a zastavitelných ploch podle územních plánů (min 1,5 km) a není porovnáno, zda by toto jiné vymezení AOV třeba také nevedlo ke splněni cilů Změny č. 2. Podatel se domnívá, že to ale vzhledem k nespecifičnosti cílů Změny č. 2 není ani možné, proto by také vůbec neměla být aov83 vymezena. **6.Hluková zátěž, vibrace a stroboskopický efekt** Podatel zásadně nesouhlasí s tím, že Změna č. 2 ani příslušné územní opatření vůbec neřeší negativní dopady hluku. Hluk totiž Změna č. 2 chápe jako normální integrální součást VTE, bez které to prostě nejde a je třeba se s tím smířit. Tento přistup nejlépe demonstruje přirovnáni hluku z VTE k v podstatě příjemnému ,,šumění lesa': které mohou zaregistrovat jen neurotické osoby. Podatel se proto domnívá, že hlukové vlivy nebyly zhodnoceny a ve skutečnosti to ani není možné bez znalosti konkrétního projektu. Podatel zdůrazňuje, že nepovažuje za dostatečné, aby byla hluková zátěž řešena až v hlukové studii zpracované investorem. Takový přistup není schopný zajistit reálnou ochranu lidského zdraví. Podatel dále nesouhlasí s tím, že vůbec nedošlo k posouzeni vlivů infrazvuku, nlzkofrekvenčniho hluku a vibraci, ačkoliv odborné studie upozorňují na rizika spojená s těmito doprovodnými jevy provozu VTE. Podatel se domnívá, že nebyl ani řádně zhodnocen vliv vibraci na nemovitosti. Stejně tak nebyl řádně posouzen z hlediska vlivů tzv. stroboskopický efekt, kdy se posouzeni zejména nezaměřilo na obtěžující dopady stroboskopického efektu. **7.Vlivy na krajinný ráz** Větrné elektrárny mají zásadní vlivy na krajinný ráz. Ve Vyhodnoceni vlivů územního opatření AOV83 se uvádí: ,,Z analýzy viditelnosti vyplývá, že hodnocené území se vyznačuje vysokou koncentraci kulturně-historických hodnota zároveň velmi citlivým vztahem ke krajině Kokořínska a k ikonické dominantě Bezdězu. V bezprostředním okolí se uplatňuje kostel Nanebevzetí Panny Marie, kostel Sv. Jakuba Většího, fara, kaple Nejsvětější Trojice, zámek a historická venkovská zástavba. Ve vzdálenosti do 2 km navazuji kostel Sv. Martina, radnice, sokolovna a další objekty utvářej/cl obraz sídla. V širším území do 5 km a 15 km se pak	oblasti. Podmínky v územních opatřeních zahrnují ochranu prvků lokálního ÚSES a všech biokoridorů, ochranu biotopů, ZPF a PUPFL, dále povinnost biologického dozoru, monitoring mortality ptáků a netopýrů, detekční systémy a další podmínky specifické vzhledem ke konkrétní akcelerační oblasti.

Poř. č.	Připomínkové místo	Číslo jednací	Článek	AO	Připomínka	Vyhodnocení
					prosazuje mimořádně bohatý soubor památek, včetně hradu Kokořín, hradu Houska, hradišť, kostelů, tvrzí, zámků a historických areálů. Rozhoduj/c/ hodnotou je zde ochrana vnitřníscenérie Kokořínska a nerušených výhledů na Bezděz. Současně je třeba zachovat obraz Mšena a jeho historického jádra v krajině, včetně vazeb na příjezdové komunikace, turistické trasy a další frekventovaná místa, odkud se uplatňuji ikonické pohledy na město i na širší krajinný rámec. Bezděz zde nepůsobí jen jako vzdálená dominanta, ale jako jeden z hlavních určuj/c/ch prvků krajinné identity celého prostoru." Jak je možné, že všechny tyto vlivy jsou hodnoceny jako zanedbatelné, když přitom VTE budou představovat novou dominantu, která jednoznačně výrazně ovlivní krajinu, to není ve Změně Č. 2 ani v územním opatření vysvětleno. Vliv vte na krajinný ráz bude mít ještě další dopady - již napořád bude hodnota krajinného rázu snížena, takže bude možné do území umisťovat i další záměry, které by jinak kvůli ochraně krajinného rázu nebyly přípustné. 8. Další negativní vlivy AOV83: Prostor pro individuální připomínky: lze doplnit např. obavy z negativního vlivu vymezení AOV na zvířata, na ekosystémy, na vodní poměry v území, na zemědělský půdní fond, na ekosystémy... 	
9365.	Soňa Šmídová	MMR-46671-2026-81	99czzg	AOV83	**Odůvodněni uplatněné připominky.** **1.Direktivní vymezeni AOV** podatel se domnívá, že není nezbytné (a neplyne to ani ze směrnice EU RED III), aby akcelerační oblasti pro VTE (dále jen ,,AOV") byly vymezeny direktivně na celostátní úrovni. je naprosto dostačujIcl, když by Změna č. 2 Územního rozvojového plánu (dále jen ,,Změna č. 2°') dala obcím povinnost, aby prověřily možnosti vymezeni AOV 1 v územních plánech. Na základě tohoto pokynu by samosprávy znalé místních poměrů po dohodě s občany vymezily vhodné lokality pro VTE. Díky tomu by byly zohledněny s potřebnou pečlivostí a v nutné podrobnosti zásahy do veřejných zájmů, které není možné na úrovni Změny č. 2 zhodnotit, neboť to její	**Akceptováno částečně.** Akcelerační zóna AOV83 Chorušice byla zmenšena. Akcelerační oblasti byly vymezeny na celostátní úrovni v Z2 ÚRP na základě Zadání Z2 ÚRP schváleného Vládou ČR. Vymezení akceleračních oblastí proběhlo na základě biologického posouzení konkrétních území podle § 11 odst. 3 resp. 4 ZOZE, jehož výsledky spolu s výsledky vyhodnocení

Poř. č.	Připomínkové místo	Číslo jednací	Článek	AO	Připomínka	Vyhodnocení
					velké měřítko neumožňuje. **2. Diskriminační vymezeni AOV** Ve Změně č. 2 ÚRP není dostatečně vysvětleno, proč je třeba vymezit akcelerační oblasti právě tak, jak to činí Změna č. 2, jinými slovy není pochopitelné, proč právě počet AOV, se kterým Změna č, 2 počítá, povede ke splnění klimatických a energetických cllů a proč vymezeni jiné oblasti již není zapotřebí nebo proč by klimatické a energetické cíle nemohly být plněny i bez AOV83, když není ke splněni těchto cllů (které ani nejsou ve Změně č. 2 specifikovány) zapotřebí ani o jednu AOV vÍce. Lokalita, kde je AOV83 přitom není nijak výjimečná z hlediska potenciálu pro VTE (nebo alespoň není ve Změně č. 2 přesvědčivě popsáno, proč se AOV83 svým větrným potenciálem tak výrazně odlišuje od dalších oblastí, kde AOV vymezeny nebyly). Lze tedy předpokládat, že existujíi jiné shodné oblasti, kde však z nejasných důvodů AOV nebyly vymezeny. To považuje podatel za diskriminační. Diskriminovány jsou i samosprávy, na jejichž území jsou AOV vymezeny. Vymezeni AOV totiž představuje jakousi stavební uzávěru, kdy obec nemůže v dotčeném území měnit územní plán podle svých potřeb, ale musí respektovat vymezenou AOV. Vedle toho pak nebudou investoři VTE motivováni, aby s obci uzavřeli férovou plánovací smlouvu a poskytli obci a jejím občanům dostatečné kompenzace za negativní dopady provozu VTE. Záměry VTE povolované v AOV totiž budou protežovány a jejich výstavba výrazně usnadněna. Tato diskriminace přímo ovlivňuje i občany samospráv. **3. Nedostatečné posouzeni vlivů** Vymezeni AOV s největší pravděpodobností povede k tomu, že záměry VTE v nich umisťované budou upřednostňovány a nedojde už nikdy k řádnému posouzení jejich negativních dopadů na životní prostředí, na zdraví a životy lidi. Proto by mělo být vyhodnoceni vlivů Změny č. 2 a územního opatřeni pro AOV83 extrémně podrobné a kvalitní, prakticky na úrovni EIA. Překážkou pro takové podrobné posouzeni je ale fakt, že je měřítko Územního rozvojového plánu příliš velké a neumožňuje skutečně posoudit dopady vymezení AOV(jiné by to bylo na úrovni územního plánu, resp. v procesu EIA se znalostí konkrétního záměru). Vzhledem k tomu, že na vymezeni akceleračních oblastí naváže zrychlené a zjednodušené povolovací řízeni před Dopravním a energetickým stavebním úřadem (DESÚ), v rámci kterého bude úřad prakticky pouze ověřovat, zda jsou záměry v souladu s vágními a nicneřlkajlmi podmínkami územního opatřeni AOV83. V souladu s těmito obecnými podmínkami ale budou téměř jakékoliv záměry, což znamená, že vlivy VTE realizovaných v AOV83 nebudou nikdy reálně posouzeny. Podatel se domnívá, že je nezbytné, aby všechny vlivy VTE byly skutečně a podrobně posouzeny. Vágní posouzeni Změny č. 2 nebo územního opatřeni AOV83 je naprosto nedostatečné. Podatel se domnívá, že vadné posouzení dopadů VTE může mít nejen přímý vliv na jeho zdraví včetně psychické pohody, ale také to může ovlivnit socioekonomický rozvoj obce, ve které žije. Podatel ještě připomíná, že nedošlo ke kumulativnímu zhodnoceni vlivů v důsledku vymezeni tří AOV v těsné blízkosti (AOV82, AOV83 a AOV84). **4. Zanedbatelné pozitivní vlivy vymezení AO** V odůvodnění Změny č. 2 ani územního opatření není možné dohledat vyčísleni přínosu AOV83 pro sníženi energetické závislosti anebo sníženi produkce CO,. Ve vyhodnnoceni vlivů územního opatřeni AOV83 se ale uvádí k pozitivním vlivům (přínosům) vymezeni AOV a realizace VTE: ,,Zanedbatelný až mírně pozitivní vliv k ochraně klimatu uplatnění AO se uplatní v globálním měřítku, tedy i z hlediska přeshraničního působení" V dokumentaci Změny č. 2 a územního opatřeni je tedy přiznáno, že přínosy VTE realizovaných v AOV83 budou zanedbatelné, byt' chybí konkrétní čísla. V takové situaci není pochopitelné, jak mohl zájem na vymezení AOV83 převážit nad ostatními konkrétně specifikovanými veřejnými zájmy, které naopak výstavba vte ovlivni výrazně (byť to nekvalitně zpracované vyhodnocení Změny Č. 2 a územního opatřeni	vlivů na životní prostředí (SEA, Příloha č. 5 k odůvodnění Z2 ÚRP) byly zapracovány do návrhu Změny č. 2 ÚRP. Oblasti, u nichž autorizované osoby identifikovaly významné negativní nebo kumulativní vlivy, byly ze Z2 ÚRP vyloučeny (odůvodnění Z2 ÚRP, odst. 32). Zpracování VVURÚ odpovídá obsahem i strukturou požadavkům obsaženým v příloze č. 4 stavebního zákona, včetně posouzení kumulativních a synergických vlivů. Ve VVURÚ (včetně SEA) byly posuzovány akcelerační oblastí, nikoliv konkrétní záměry, a podrobnost odpovídá měřítku ÚRP a územních opatření. Vymezení akcelerační oblasti v ÚRP nezakládá právo na výstavbu VTE ani nevylučuje jiné využití území. Při vymezení akceleračních oblastí nelze předjímat konkrétní technické parametry či přesné umístění záměrů OZE. Obavy z negativních vlivů hluku a stroboskopického efektu řeší podmínky stanovené ve všech územních opatřeních pro akcelerační oblasti pro VTE, které ukládají zpracování hlukové studie, studie působení stroboskopického efektu, včetně minimalizace shadow flicker efektu. V případě, že by záměr nesplňoval zákonné hygienické limity (nařízení vlády č. 272/2011 Sb., o ochraně zdraví před nepříznivými účinky hluku a vibrací) a současně podmínky v územním opatření, nemůže být povolen. Jedním z podkladů pro zpracování Z2 ÚRP byl dokument *Akcelerační oblasti, předvýběr ploch k výstavbě VTE, Screening území ČR z hlediska ochrany krajinného rázu* (Roman Bukáček, Simona Vondráčková, 2025). Při vymezování akceleračních oblastí byl krajinný ráz dále prověřován, a to s ohledem na hodnoty území. Vlivy na krajinný ráz pak byly dále vyhodnoceny v rámci VVURÚ, a to jak z hlediska navrhovaného souboru akceleračních oblastí jako celku, tak pro jednotlivá území v kartách akceleračních oblastí, které obsahují i mapy viditelnosti (Příloha SEA). Podmínky v územních opatřeních pak dále omezují barevné řešení doprovodných staveb a rozsah trvalých terénních úprav. Samotný způsob vymezení akceleračních oblastí na základě podkladů (biologická posouzení, mapy citlivosti ptáků vůči výstavbě VTE zpracované ČSO, území významná pro netopýry dle podkladů ČESON, biotopy zvláště chráněných druhů velkých savců a další) a nařízení vlády č. 507/2025 Sb. minimalizuje vliv na složky životního prostředí. Pro všechny akcelerační oblasti jsou současně pořizována územní opatření, která obsahují opatření stanovená na základě biologických posouzení. Tato opatření dále zmírňují negativní vlivy, které nebylo možné vyloučit vymezením akcelerační oblasti. Podmínky v územních opatřeních zahrnují ochranu prvků lokálního ÚSES a všech biokoridorů, ochranu biotopů, ZPF a PUPFL, dále povinnost biologického dozoru, monitoring

Poř. č.	Připomínkové místo	Číslo jednací	Článek	AO	Připomínka	Vyhodnocení
					nepřiznává). Dále se ve vyhodnoceni územního opatřeni AOV83 uvádí: uVliVy na ovzduší v době výstavby zanedbatelné (prašnost při přesunu zemin, emise ze spalováni PHM, sekundární prašnost), v době provozu mírně pozitivní z důvodu náhrady spalovacích zdrojů při výrobě el. energie." Vzhledem k tomu, že se ve vyhodnoceni uvádí, že vliv AOV83 na ochranu klimatu bude zanedbatelný, bude logicky zanedbatelný rozsah, ve kterém VTE realizované v AOV83 nahradí spalovací zdroje. Změna č. 2 ani územní opatření tento závěr nevyvrací, neobsahuji totiž vyčíslení toho, v jak velkém rozsahu VTE realizované v AOV83 nahradí spalovací zdroje a jaký přesně vliv bude mít tato náhrada na cíle sledované Změnou č. 2, tedy snlženi energetické závislosti ČR a sníženi produkce CO2. Je také třeba řádně vyhodnotit, proč těchto cílů nelze dosáhnout jinými způsobí (zvýšeni počtu bloků JEDU, popř. JETE, rozvoj vodíkové infrastruktury v souladu s Vodíkovou strategii ČR, větší důraz na rozvoj FVE). Proto ani blíže nespecifikovaná náhrada spalovacích zdrojů není důvod, proč by měl zájem na vymezení AOV83 převážit nad jinými zájmy v území. **5. Výška VTE a rozloha AO** Ve Změně č. 2 ani v územním opatřeni pro AOV83 není vysvětleno, proč byla zvolena právě tato rozloha AO a proč má AOV právě tyto konkrétní hranice a proč právě toto vymezeni AOV povede ke splněni cílů Změny č. 2. jinými slovy není vysvětleno, proč nemůže být AO vymezena jiným způsobem tak, aby kupř. byly VTE umisťovány v dostatečné vzdálenosti od zastavěného území a zastavitelných ploch podle územních plánů (min 1,5 km) a není porovnáno, zda by toto jiné vymezení AOV třeba také nevedlo ke splněni cilů Změny č. 2. Podatel se domnívá, že to ale vzhledem k nespecifičnosti cílů Změny č. 2 není ani možné, proto by také vůbec neměla být aov83 vymezena. **6.Hluková zátěž, vibrace a stroboskopický efekt** Podatel zásadně nesouhlasí s tím, že Změna č. 2 ani příslušné územní opatření vůbec neřeší negativní dopady hluku. Hluk totiž Změna č. 2 chápe jako normální integrální součást VTE, bez které to prostě nejde a je třeba se s tím smířit. Tento přistup nejlépe demonstruje přirovnáni hluku z VTE k v podstatě příjemnému ,,šumění lesa': které mohou zaregistrovat jen neurotické osoby. Podatel se proto domnívá, že hlukové vlivy nebyly zhodnoceny a ve skutečnosti to ani není možné bez znalosti konkrétního projektu. Podatel zdůrazňuje, že nepovažuje za dostatečné, aby byla hluková zátěž řešena až v hlukové studii zpracované investorem. Takový přistup není schopný zajistit reálnou ochranu lidského zdraví. Podatel dále nesouhlasí s tím, že vůbec nedošlo k posouzeni vlivů infrazvuku, nlzkofrekvenčniho hluku a vibraci, ačkoliv odborné studie upozorňují na rizika spojená s těmito doprovodnými jevy provozu VTE. Podatel se domnívá, že nebyl ani řádně zhodnocen vliv vibraci na nemovitosti. Stejně tak nebyl řádně posouzen z hlediska vlivů tzv. stroboskopický efekt, kdy se posouzeni zejména nezaměřilo na obtěžující dopady stroboskopického efektu. **7.Vlivy na krajinný ráz** Větrné elektrárny mají zásadní vlivy na krajinný ráz. Ve Vyhodnoceni vlivů územního opatření AOV83 se uvádí: ,,Z analýzy viditelnosti vyplývá, že hodnocené území se vyznačuje vysokou koncentraci kulturně-historických hodnota zároveň velmi citlivým vztahem ke krajině Kokořínska a k ikonické dominantě Bezdězu. V bezprostředním okolí se uplatňuje kostel Nanebevzetí Panny Marie, kostel Sv. Jakuba Většího, fara, kaple Nejsvětější Trojice, zámek a historická venkovská zástavba. Ve vzdálenosti do 2 km navazuji kostel Sv. Martina, radnice, sokolovna a další objekty utvářej/cl obraz sídla. V širším území do 5 km a 15 km se pak prosazuje mimořádně bohatý soubor památek, včetně hradu Kokořín, hradu Houska, hradišť, kostelů, tvrzí, zámků a historických areálů. Rozhoduj/c/ hodnotou je zde ochrana vnitřníscenérie Kokořínska a nerušených výhledů na Bezděz. Současně je třeba zachovat obraz Mšena a jeho historického jádra v krajině, včetně	mortality ptáků a netopýrů, detekční systémy a další podmínky specifické vzhledem ke konkrétní akcelerační oblasti.

Poř. č.	Připomínkové místo	Číslo jednací	Článek	AO	Připomínka	Vyhodnocení
					vazeb na příjezdové komunikace, turistické trasy a další frekventovaná místa, odkud se uplatňuji ikonické pohledy na město i na širší krajinný rámec. Bezděz zde nepůsobí jen jako vzdálená dominanta, ale jako jeden z hlavních určuj/c/ch prvků krajinné identity celého prostoru." Jak je možné, že všechny tyto vlivy jsou hodnoceny jako zanedbatelné, když přitom VTE budou představovat novou dominantu, která jednoznačně výrazně ovlivní krajinu, to není ve Změně Č. 2 ani v územním opatření vysvětleno. Vliv vte na krajinný ráz bude mít ještě další dopady - již napořád bude hodnota krajinného rázu snížena, takže bude možné do území umisťovat i další záměry, které by jinak kvůli ochraně krajinného rázu nebyly přípustné. 8. Další negativní vlivy AOV83: Prostor pro individuální připomínky: lze doplnit např. obavy z negativního vlivu vymezení AOV na zvířata, na ekosystémy, na vodní poměry v území, na zemědělský půdní fond, na ekosystémy... 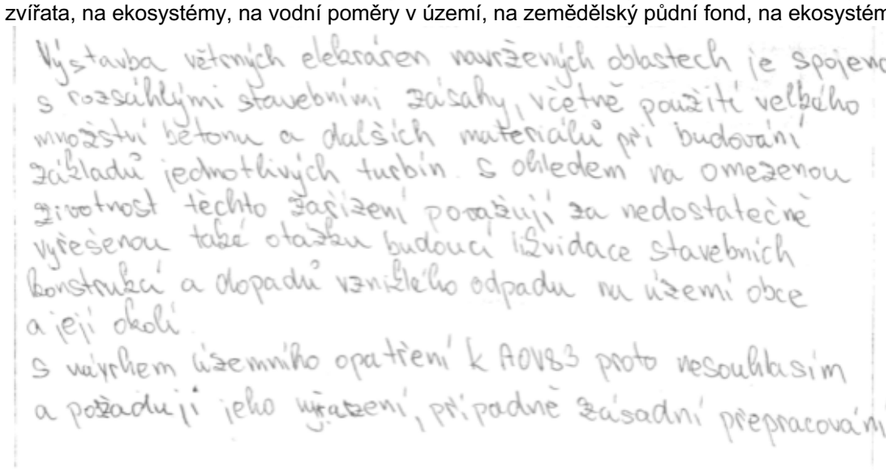 	
9366.	Luděk Rod	MMR-46672-2026-81	99czzg	AOV83	**Odůvodněni uplatněné připominky.** **1.Direktivní vymezeni AOV** podatel se domnívá, že není nezbytné (a neplyne to ani ze směrnice EU RED III), aby akcelerační oblasti pro VTE (dále jen ,,AOV") byly vymezeny direktivně na celostátní úrovni. je naprosto dostačujlcl, když by Změna č. 2 Územního rozvojového plánu (dále jen ,,Změna č. 2°') dala obcím povinnost, aby prověřily možnosti vymezeni AOV 1 v územních plánech. Na základě tohoto pokynu by samosprávy znalé místních poměrů po dohodě s občany vymezily vhodné lokality pro VTE. Díky tomu by byly zohledněny s potřebnou pečlivostí a v nutné podrobnosti zásahy do veřejných zájmů, které není možné na úrovni Změny č. 2 zhodnotit, neboť to její velké měřítko neumožňuje. **2. Diskriminační vymezeni AOV** Ve Změně č. 2 ÚRP není dostatečně vysvětleno, proč je třeba vymezit akcelerační oblasti právě tak, jak to činí Změna č. 2, jinými slovy není pochopitelné, proč právě počet AOV, se kterým Změna č, 2 počítá, povede ke splnění klimatických a energetických cllů a proč vymezeni jiné oblasti již není zapotřebí nebo proč by klimatické a energetické cíle nemohly být plněny i bez AOV83, když není ke splněni těchto cllů (které ani nejsou ve Změně č. 2 specifikovány) zapotřebí ani o jednu AOV více. Lokalita, kde je AOV83 přitom není nijak výjimečná z hlediska potenciálu pro VTE (nebo alespoň není ve Změně č. 2 přesvědčivě popsáno, proč se AOV83 svým větrným potenciálem tak výrazně odlišuje od dalších	**Akceptováno částečně.** Akcelerační zóna AOV83 Chorušice byla zmenšena. Akcelerační oblasti byly vymezeny na celostátní úrovni v Z2 ÚRP na základě Zadání Z2 ÚRP schváleného Vládou ČR. Vymezení akceleračních oblastí proběhlo na základě biologického posouzení konkrétních území podle § 11 odst. 3 resp. 4 ZOZE, jehož výsledky spolu s výsledky vyhodnocení vlivů na životní prostředí (SEA, Příloha č. 5 k odůvodnění Z2 ÚRP) byly zapracovány do návrhu Změny č. 2 ÚRP. Oblasti, u nichž autorizované osoby identifikovaly významné negativní nebo kumulativní vlivy, byly ze Z2 ÚRP vyloučeny (odůvodnění Z2 ÚRP, odst. 32). Zpracování VVURÚ odpovídá obsahem i strukturou požadavkům obsaženým v příloze č. 4 stavebního zákona, včetně posouzení kumulativních a synergických vlivů. Ve VVURÚ (včetně SEA) byly posuzovány akcelerační oblastí, nikoliv konkrétní záměry, a podrobnost odpovídá měřítku ÚRP a územních opatření. Vymezení

Poř. č.	Připomínkové místo	Číslo jednací	Článek	AO	Připomínka	Vyhodnocení
					oblastí, kde AOV vymezeny nebyly). Lze tedy předpokládat, že existujíi jiné shodné oblasti, kde však z nejasných důvodů AOV nebyly vymezeny. To považuje podatel za diskriminační. Diskriminovány jsou i samosprávy, na jejichž území jsou AOV vymezeny. Vymezeni AOV totiž představuje jakousi stavební uzávěru, kdy obec nemůže v dotčeném území měnit územní plán podle svých potřeb, ale musí respektovat vymezenou AOV. Vedle toho pak nebudou investoři VTE motivováni, aby s obci uzavřeli férovou plánovací smlouvu a poskytli obci a jejím občanům dostatečné kompenzace za negativní dopady provozu VTE. Záměry VTE povolované v AOV totiž budou protežovány a jejich výstavba výrazně usnadněna. Tato diskriminace přímo ovlivňuje i občany samospráv. **3. Nedostatečné posouzeni vlivů** Vymezeni AOV s největší pravděpodobností povede k tomu, že záměry VTE v nich umisťované budou upřednostňovány a nedojde už nikdy k řádnému posouzení jejich negativních dopadů na životní prostředí, na zdraví a životy lidi. Proto by mělo být vyhodnoceni vlivů Změny č. 2 a územního opatřeni pro AOV83 extrémně podrobné a kvalitní, prakticky na úrovni EIA. Překážkou pro takové podrobné posouzeni je ale fakt, že je měřítko Územního rozvojového plánu příliš velké a neumožňuje skutečně posoudit dopady vymezení AOV(jiné by to bylo na úrovni územního plánu, resp. v procesu EIA se znalostí konkrétního záměru). Vzhledem k tomu, že na vymezeni akceleračních oblastí naváže zrychlené a zjednodušené povolovací řízeni před Dopravním a energetickým stavebním úřadem (DESÚ), v rámci kterého bude úřad prakticky pouze ověřovat, zda jsou záměry v souladu s vágními a nicneřlkajlmi podmínkami územního opatřeni AOV83. V souladu s těmito obecnými podmínkami ale budou téměř jakékoliv záměry, což znamená, že vlivy VTE realizovaných v AOV83 nebudou nikdy reálně posouzeny. Podatel se domnívá, že je nezbytné, aby všechny vlivy VTE byly skutečně a podrobně posouzeny. Vágní posouzeni Změny č. 2 nebo územního opatřeni AOV83 je naprosto nedostatečné. Podatel se domnívá, že vadné posouzení dopadů VTE může mít nejen přímý vliv na jeho zdraví včetně psychické pohody, ale také to může ovlivnit socioekonomický rozvoj obce, ve které žije. Podatel ještě připomíná, že nedošlo ke kumulativnímu zhodnoceni vlivů v důsledku vymezeni tří AOV v těsné blízkosti (AOV82, AOV83 a AOV84). **4. Zanedbatelné pozitivní vlivy vymezení AO** V odůvodnění Změny č. 2 ani územního opatření není možné dohledat vyčísleni přínosu AOV83 pro sníženi energetické závislosti anebo sníženi produkce CO,. Ve vyhodnnoceni vlivů územního opatřeni AOV83 se ale uvádí k pozitivním vlivům (přínosům) vymezeni AOV a realizace VTE: ,,Zanedbatelný až mírně pozitivní vliv k ochraně klimatu uplatnění AO se uplatní v globálním měřítku, tedy i z hlediska přeshraničního působení" V dokumentaci Změny č. 2 a územního opatřeni je tedy přiznáno, že přínosy VTE realizovaných v AOV83 budou zanedbatelné, byt' chybí konkrétní čísla. V takové situaci není pochopitelné, jak mohl zájem na vymezení AOV83 převážit nad ostatními konkrétně specifikovanými veřejnými zájmy, které naopak výstavba vte ovlivni výrazně (byť to nekvalitně zpracované vyhodnocení Změny Č. 2 a územního opatřeni nepřiznává). Dále se ve vyhodnoceni územního opatřeni AOV83 uvádí: uVliVy na ovzduší v době výstavby zanedbatelné (prašnost při přesunu zemin, emise ze spalováni PHM, sekundární prašnost), v době provozu mírně pozitivní z důvodu náhrady spalovacích zdrojů při výrobě el. energie." Vzhledem k tomu, že se ve vyhodnoceni uvádí, že vliv AOV83 na ochranu klimatu bude zanedbatelný, bude logicky zanedbatelný rozsah, ve kterém VTE realizované v AOV83 nahradí spalovací zdroje. Změna č. 2 ani územní opatření tento závěr nevyvrací, neobsahuji totiž vyčíslení toho, v jak velkém rozsahu VTE realizované v AOV83 nahradí spalovací zdroje a jaký přesně vliv bude mít tato náhrada na cíle sledované Změnou č. 2, tedy snlženi energetické závislosti ČR a sníženi produkce CO2. Je také třeba řádně vyhodnotit, proč těchto cílů nelze dosáhnout jinými způsobí (zvýšeni počtu bloků JEDU, popř. JETE, rozvoj vodíkové infrastruktury v souladu s Vodíkovou strategii ČR, větší důraz na rozvoj FVE). Proto	akcelerační oblasti v ÚRP nezakládá právo na výstavbu VTE ani nevylučuje jiné využití území. Při vymezení akceleračních oblastí nelze předjímat konkrétní technické parametry či přesné umístění záměrů OZE. Obavy z negativních vlivů hluku a stroboskopického efektu řeší podmínky stanovené ve všech územních opatřeních pro akcelerační oblasti pro VTE, které ukládají zpracování hlukové studie, studie působení stroboskopického efektu, včetně minimalizace shadow flicker efektu. V případě, že by záměr nesplňoval zákonné hygienické limity (nařízení vlády č. 272/2011 Sb., o ochraně zdraví před nepříznivými účinky hluku a vibrací) a současně podmínky v územním opatření, nemůže být povolen. Jedním z podkladů pro zpracování Z2 ÚRP byl dokument *Akcelerační oblasti, předvýběr ploch k výstavbě VTE, Screening území ČR z hlediska ochrany krajinného rázu* (Roman Bukáček, Simona Vondráčková, 2025). Při vymezování akceleračních oblastí byl krajinný ráz dále prověřován, a to s ohledem na hodnoty území. Vlivy na krajinný ráz pak byly dále vyhodnoceny v rámci VVURÚ, a to jak z hlediska navrhovaného souboru akceleračních oblastí jako celku, tak pro jednotlivá území v kartách akceleračních oblastí, které obsahují i mapy viditelnosti (Příloha SEA). Podmínky v územních opatřeních pak dále omezují barevné řešení doprovodných staveb a rozsah trvalých terénních úprav. Samotný způsob vymezení akceleračních oblastí na základě podkladů (biologická posouzení, mapy citlivosti ptáků vůči výstavbě VTE zpracované ČSO, území významná pro netopýry dle podkladů ČESON, biotopy zvláště chráněných druhů velkých savců a další) a nařízení vlády č. 507/2025 Sb. minimalizuje vliv na složky životního prostředí. Pro všechny akcelerační oblasti jsou současně pořizována územní opatření, která obsahují opatření stanovená na základě biologických posouzení. Tato opatření dále zmírňují negativní vlivy, které nebylo možné vyloučit vymezením akcelerační oblasti. Podmínky v územních opatřeních zahrnují ochranu prvků lokálního ÚSES a všech biokoridorů, ochranu biotopů, ZPF a PUPFL, dále povinnost biologického dozoru, monitoring mortality ptáků a netopýrů, detekční systémy a další podmínky specifické vzhledem ke konkrétní akcelerační oblasti.

Poř. č.	Připomínkové místo	Číslo jednací	Článek	AO	Připomínka	Vyhodnocení
					ani blíže nespecifikovaná náhrada spalovacích zdrojů není důvod, proč by měl zájem na vymezení AOV83 převážit nad jinými zájmy v území. **5. Výška VTE a rozloha AO** Ve Změně č. 2 ani v územním opatřeni pro AOV83 není vysvětleno, proč byla zvolena právě tato rozloha AO a proč má AOV právě tyto konkrétní hranice a proč právě toto vymezeni AOV povede ke splněni cílů Změny č. 2. jinými slovy není vysvětleno, proč nemůže být AO vymezena jiným způsobem tak, aby kupř. byly VTE umisťovány v dostatečné vzdálenosti od zastavěného území a zastavitelných ploch podle územních plánů (min 1,5 km) a není porovnáno, zda by toto jiné vymezení AOV třeba také nevedlo ke splněni cilů Změny č. 2. Podatel se domnívá, že to ale vzhledem k nespecifičnosti cílů Změny č. 2 není ani možné, proto by také vůbec neměla být aov83 vymezena. **6.Hluková zátěž, vibrace a stroboskopický efekt** Podatel zásadně nesouhlasí s tím, že Změna č. 2 ani příslušné územní opatření vůbec neřeší negativní dopady hluku. Hluk totiž Změna č. 2 chápe jako normální integrální součást VTE, bez které to prostě nejde a je třeba se s tím smířit. Tento přistup nejlépe demonstruje přirovnáni hluku z VTE k v podstatě příjemnému ,,šumění lesa': které mohou zaregistrovat jen neurotické osoby. Podatel se proto domnívá, že hlukové vlivy nebyly zhodnoceny a ve skutečnosti to ani není možné bez znalosti konkrétního projektu. Podatel zdůrazňuje, že nepovažuje za dostatečné, aby byla hluková zátěž řešena až v hlukové studii zpracované investorem. Takový přistup není schopný zajistit reálnou ochranu lidského zdraví. Podatel dále nesouhlasí s tím, že vůbec nedošlo k posouzeni vlivů infrazvuku, nIzkofrekvenčniho hluku a vibraci, ačkoliv odborné studie upozorňují na rizika spojená s těmito doprovodnými jevy provozu VTE. Podatel se domnívá, že nebyl ani řádně zhodnocen vliv vibraci na nemovitosti. Stejně tak nebyl řádně posouzen z hlediska vlivů tzv. stroboskopický efekt, kdy se posouzeni zejména nezaměřilo na obtěžující dopady stroboskopického efektu. **7.Vlivy na krajinný ráz** Větrné elektrárny mají zásadní vlivy na krajinný ráz. Ve Vyhodnoceni vlivů územního opatření AOV83 se uvádí: ,,Z analýzy viditelnosti vyplývá, že hodnocené území se vyznačuje vysokou koncentraci kulturně-historických hodnota zároveň velmi citlivým vztahem ke krajině Kokořínska a k ikonické dominantě Bezděžu. V bezprostředním okolí se uplatňuje kostel Nanebevzetí Panny Marie, kostel Sv. Jakuba Většího, fara, kaple Nejsvětější Trojice, zámek a historická venkovská zástavba. Ve vzdálenosti do 2 km navazuji kostel Sv. Martina, radnice, sokolovna a další objekty utvářej/cl obraz sídla. V širším území do 5 km a 15 km se pak prosazuje mimořádně bohatý soubor památek, včetně hradu Kokořín, hradu Houska, hradišť, kostelů, tvrzí, zámků a historických areálů. Rozhoduj/c/ hodnotou je zde ochrana vnitřníscenérie Kokořínska a nerušených výhledů na Bezděz. Současně je třeba zachovat obraz Mšena a jeho historického jádra v krajině, včetně vazeb na příjezdové komunikace, turistické trasy a další frekventovaná místa, odkud se uplatňuji ikonické pohledy na město i na širší krajinný rámec. Bezděz zde nepůsobí jen jako vzdálená dominanta, ale jako jeden z hlavních určuj/c/ch prvků krajinné identity celého prostoru." Jak je možné, že všechny tyto vlivy jsou hodnoceny jako zanedbatelné, když přitom VTE budou představovat novou dominantu, která jednoznačně výrazně ovlivní krajinu, to není ve Změně Č. 2 ani v územním opatření vysvětleno. Vliv vte na krajinný ráz bude mít ještě další dopady - již napořád bude hodnota krajinného rázu snížena, takže bude možné do území umisťovat i další záměry, které by jinak kvůli ochraně krajinného rázu nebyly přípustné.	

Poř. č.	Připomínkové místo	Číslo jednací	Článek	AO	Připomínka	Vyhodnocení
					8. Další negativní vlivy AOV83: Prostor pro individuální připomínky: lze doplnit např. obavy z negativního vlivu vymezení AOV na zvířata, na ekosystémy, na vodní poměry v území, na zemědělský půdní fond, na ekosystémy...	
9367.	Michaela Císařovská	MMR-46673-2026-81	99czzg	AOV83	**Odůvodněni uplatněné připomínky.** **1.Direktivní vymezeni AOV** podatel se domnívá, že není nezbytné (a neplyne to ani ze směrnice EU RED III), aby akcelerační oblasti pro VTE (dále jen ,,AOV") byly vymezeny direktivně na celostátní úrovni. je naprosto dostačujícl, když by Změna č. 2 Územního rozvojového plánu (dále jen ,,Změna č. 2°') dala obcím povinnost, aby prověřily možnosti vymezeni AOV 1 v územních plánech. Na základě tohoto pokynu by samosprávy znalé místních poměrů po dohodě s občany vymezily vhodné lokality pro VTE. Díky tomu by byly zohledněny s potřebnou pečlivostí a v nutné podrobnosti zásahy do veřejných zájmů, které není možné na úrovni Změny č. 2 zhodnotit, neboť to její velké měřítko neumožňuje. **2. Diskriminační vymezeni AOV** Ve Změně č. 2 ÚRP není dostatečně vysvětleno, proč je třeba vymezit akcelerační oblasti právě tak, jak to činí Změna č. 2, jinými slovy není pochopitelné, proč právě počet AOV, se kterým Změna č, 2 počítá, povede ke splnění klimatických a energetických cllů a proč vymezeni jiné oblasti již není zapotřebí nebo proč by klimatické a energetické cíle nemohly být plněny i bez AOV83, když není ke splněni těchto cllů (které ani nejsou ve Změně č. 2 specifikovány) zapotřebí ani o jednu AOV vÍce. Lokalita, kde je AOV83 přitom není nijak výjimečná z hlediska potenciálu pro VTE (nebo alespoň není ve Změně č. 2 přesvědčivě popsáno, proč se AOV83 svým větrným potenciálem tak výrazně odlišuje od dalších oblastí, kde AOV vymezeny nebyly). Lze tedy předpokládat, že existujíi jiné shodné oblasti, kde však z nejasných důvodů AOV nebyly vymezeny. To považuje podatel za diskriminační. Diskriminovány jsou i samosprávy, na jejichž území jsou AOV vymezeny. Vymezeni AOV totiž představuje jakousi stavební uzávěru, kdy obec nemůže v dotčeném území měnit územní plán podle svých potřeb, ale musí respektovat vymezenou AOV. Vedle toho pak nebudou investoři VTE motivováni, aby s obci uzavřeli férovou plánovací smlouvu a poskytli obci a jejím občanům dostatečné kompenzace za negativní dopady provozu VTE. Záměry VTE povolované v AOV totiž budou protežovány a jejich výstavba výrazně usnadněna. Tato diskriminace přímo ovlivňuje i občany samospráv. **3. Nedostatečné posouzeni vlivů** Vymezeni AOV s největší pravděpodobností povede k tomu, že záměry VTE v nich umisťované budou upřednostňovány a nedojde už nikdy k řádnému posouzení jejich negativních dopadů na životní prostředí, na zdraví a životy lidi. Proto by mělo být vyhodnoceni vlivů Změny č. 2 a územního opatřeni pro AOV83 extrémně podrobné a kvalitní, prakticky na úrovni EIA. Překážkou pro takové podrobné posouzeni je ale fakt, že je měřítko Územního rozvojového plánu příliš velké a neumožňuje skutečně posoudit dopady vymezení AOV(jiné by to bylo na úrovni územního plánu, resp. v procesu EIA se znalostí konkrétního záměru). Vzhledem k tomu, že na vymezeni akceleračních oblastí naváže zrychlené a zjednodušené povolovací řízeni před Dopravním a energetickým stavebním úřadem (DESÚ), v rámci kterého bude úřad prakticky pouze ověřovat, zda jsou záměry v souladu s vágními a nicneřlkajlmi podmínkami územního opatřeni AOV83. V souladu s těmito obecnými podmínkami ale budou téměř jakékoliv záměry, což znamená, že vlivy VTE realizovaných v AOV83 nebudou nikdy reálně posouzeny. Podatel se domnívá, že je nezbytné, aby všechny vlivy VTE byly skutečně a podrobně posouzeny. Vágní posouzeni Změny č. 2 nebo územního opatřeni AOV83 je naprosto nedostatečné. Podatel se domnívá, že vadné posouzení dopadů VTE může mít nejen přímý vliv na jeho zdraví včetně psychické pohody, ale také	**Akceptováno částečně.** Akcelerační zóna AOV83 Chorušice byla zmenšena. Akcelerační oblasti byly vymezeny na celostátní úrovni v Z2 ÚRP na základě Zadání Z2 ÚRP schváleného Vládou ČR. Vymezení akceleračních oblastí proběhlo na základě biologického posouzení konkrétních území podle § 11 odst. 3 resp. 4 ZOZE, jehož výsledky spolu s výsledky vyhodnocení vlivů na životní prostředí (SEA, Příloha č. 5 k odůvodnění Z2 ÚRP) byly zapracovány do návrhu Změny č. 2 ÚRP. Oblasti, u nichž autorizované osoby identifikovaly významné negativní nebo kumulativní vlivy, byly ze Z2 ÚRP vyloučeny (odůvodnění Z2 ÚRP, odst. 32). Zpracování VVURÚ odpovídá obsahem i strukturou požadavkům obsaženým v příloze č. 4 stavebního zákona, včetně posouzení kumulativních a synergických vlivů. Ve VVURÚ (včetně SEA) byly posuzovány akcelerační oblastí, nikoliv konkrétní záměry, a podrobnost odpovídá měřítku ÚRP a územních opatření. Vymezení akcelerační oblasti v ÚRP nezakládá právo na výstavbu VTE ani nevylučuje jiné využití území. Při vymezení akceleračních oblastí nelze předjímat konkrétní technické parametry či přesné umístění záměrů OZE. Obavy z negativních vlivů hluku a stroboskopického efektu řeší podmínky stanovené ve všech územních opatřeních pro akcelerační oblasti pro VTE, které ukládají zpracování hlukové studie, studie působení stroboskopického efektu, včetně minimalizace shadow flicker efektu. V případě, že by záměr nesplňoval zákonné hygienické limity (nařízení vlády č. 272/2011 Sb., o ochraně zdraví před nepříznivými účinky hluku a vibrací) a současně podmínky v územním opatření, nemůže být povolen. Jedním z podkladů pro zpracování Z2 ÚRP byl dokument *Akcelerační oblasti, předvýběr ploch k výstavbě VTE, Screening území ČR z hlediska ochrany krajinného rázu* (Roman Bukáček, Simona Vondráčková, 2025). Při vymezování akceleračních oblastí byl krajinný ráz dále prověřován, a to s ohledem na hodnoty území. Vlivy na krajinný ráz pak byly dále vyhodnoceny v rámci VVURÚ, a to jak z hlediska navrhovaného souboru akceleračních oblastí jako celku, tak pro jednotlivá území v kartách akceleračních oblastí, které obsahují i mapy viditelnosti (Příloha SEA). Podmínky v územních opatřeních pak dále omezují barevné řešení doprovodných staveb a rozsah trvalých terénních úprav.

Poř. č.	Připomínkové místo	Číslo jednací	Článek	AO	Připomínka	Vyhodnocení
					to může ovlivnit socioekonomický rozvoj obce, ve které žije. Podatel ještě připomíná, že nedošlo ke kumulativnímu zhodnoceni vlivů v důsledku vymezeni tří AOV v těsné blízkosti (AOV82, AOV83 a AOV84). **4. Zanedbatelné pozitivní vlivy vymezení AO** V odůvodnění Změny č. 2 ani územního opatření není možné dohledat vyčísleni přínosu AOV83 pro sníženi energetické závislosti anebo sníženi produkce CO_2. Ve vyhodnocení vlivů územního opatřeni AOV83 se ale uvádí k pozitivním vlivům (přínosům) vymezeni AOV a realizace VTE: ,,Zanedbatelný až mírně pozitivní vliv k ochraně klimatu uplatnění AO se uplatní v globálním měřítku, tedy i z hlediska přeshraničního působení" V dokumentaci Změny č. 2 a územního opatřeni je tedy přiznáno, že přínosy VTE realizovaných v AOV83 budou zanedbatelné, byť chybí konkrétní čísla. V takové situaci není pochopitelné, jak mohl zájem na vymezení AOV83 převážit nad ostatními konkrétně specifikovanými veřejnými zájmy, které naopak výstavba VTE ovlivni výrazně (byť to nekvalitně zpracované vyhodnocení Změny Č. 2 a územního opatřeni nepřiznává). Dále se ve vyhodnoceni územního opatřeni AOV83 uvádí: “Vlivy na ovzduší v době výstavby zanedbatelné (prašnost při přesunu zemin, emise ze spalováni PHM, sekundární prašnost), v době provozu mírně pozitivní z důvodu náhrady spalovacích zdrojů při výrobě el. energie." Vzhledem k tomu, že se ve vyhodnoceni uvádí, že vliv AOV83 na ochranu klimatu bude zanedbatelný, bude logicky zanedbatelný rozsah, ve kterém VTE realizované v AOV83 nahradí spalovací zdroje. Změna č. 2 ani územní opatření tento závěr nevyvrací, neobsahuji totiž vyčíslení toho, v jak velkém rozsahu VTE realizované v AOV83 nahradí spalovací zdroje a jaký přesně vliv bude mít tato náhrada na cíle sledované Změnou č. 2, tedy sníženi energetické závislosti ČR a sníženi produkce CO_2. Je také třeba řádně vyhodnotit, proč těchto cílů nelze dosáhnout jinými způsobí (zvýšeni počtu bloků JEDU, popř. JETE, rozvoj vodíkové infrastruktury v souladu s Vodíkovou strategii ČR, větší důraz na rozvoj FVE). Proto ani blíže nespecifikovaná náhrada spalovacích zdrojů není důvod, proč by měl zájem na vymezení AOV83 převážit nad jinými zájmy v území. **5. Výška VTE a rozloha AO** Ve Změně č. 2 ani v územním opatřeni pro AOV83 není vysvětleno, proč byla zvolena právě tato rozloha AO a proč má AOV právě tyto konkrétní hranice a proč právě toto vymezeni AOV povede ke splněni cílů Změny č. 2. jinými slovy není vysvětleno, proč nemůže být AO vymezena jiným způsobem tak, aby kupř. byly VTE umisťovány v dostatečné vzdálenosti od zastavěného území a zastavitelných ploch podle územních plánů (min 1,5 km) a není porovnáno, zda by toto jiné vymezení AOV třeba také nevedlo ke splněni cílů Změny č. 2. Podatel se domnívá, že to ale vzhledem k nespecifičnosti cílů Změny č. 2 není ani možné, proto by také vůbec neměla být aov83 vymezena. **6.Hluková zátěž, vibrace a stroboskopický efekt** Podatel zásadně nesouhlasí s tím, že Změna č. 2 ani příslušné územní opatření vůbec neřeší negativní dopady hluku. Hluk totiž Změna č. 2 chápe jako normální integrální součást VTE, bez které to prostě nejde a je třeba se s tím smířit. Tento přistup nejlépe demonstruje přirovnáni hluku z VTE k v podstatě příjemnému ,,šumění |esa': které mohou zaregistrovat jen neurotické osoby. Podatel se proto domnívá, že hlukové vlivy nebyly zhodnoceny a ve skutečnosti to ani není možné bez znalosti konkrétního projektu. Podatel zdůrazňuje, že nepovažuje za dostatečné, aby byla hluková zátěž řešena až v hlukové studii zpracované investorem. Takový přistup není schopný zajistit reálnou ochranu lidského zdraví. Podatel dále nesouhlasí s tím, že vůbec nedošlo k posouzeni vlivů infrazvuku, nIzkofrekvenčniho hluku a vibraci, ačkoliv odborné studie upozorňují na rizika spojená s těmito doprovodnými jevy provozu VTE. Podatel se domnívá, že nebyl ani řádně zhodnocen vliv vibraci na nemovitosti.	Samotný způsob vymezení akceleračních oblastí na základě podkladů (biologická posouzení, mapy citlivosti ptáků vůči výstavbě VTE zpracované ČSO, území významná pro netopýry dle podkladů ČESON, biotopy zvláště chráněných druhů velkých savců a další) a nařízení vlády č. 507/2025 Sb. minimalizuje vliv na složky životního prostředí. Pro všechny akcelerační oblasti jsou současně pořizována územní opatření, která obsahují opatření stanovená na základě biologických posouzení. Tato opatření dále zmírňují negativní vlivy, které nebylo možné vyloučit vymezením akcelerační oblasti. Podmínky v územních opatřeních zahrnují ochranu prvků lokálního ÚSES a všech biokoridorů, ochranu biotopů, ZPF a PUPFL, dále povinnost biologického dozoru, monitoring mortality ptáků a netopýrů, detekční systémy a další podmínky specifické vzhledem ke konkrétní akcelerační oblasti.

Poř. č.	Připomínkové místo	Číslo jednací	Článek	AO	Připomínka	Vyhodnocení
					Stejně tak nebyl řádně posouzen z hlediska vlivů tzv. stroboskopický efekt, kdy se posouzeni zejména nezaměřilo na obtěžující dopady stroboskopického efektu. **7.Vlivy na krajinný ráz** Větrné elektrárny mají zásadní vlivy na krajinný ráz. Ve Vyhodnoceni vlivů územního opatření AOV83 se uvádí: ,,Z analýzy viditelnosti vyplývá, že hodnocené území se vyznačuje vysokou koncentraci kulturně-historických hodnota zároveň velmi citlivým vztahem ke krajině Kokořínska a k ikonické dominantě Bezdězu. V bezprostředním okolí se uplatňuje kostel Nanebevzetí Panny Marie, kostel Sv. Jakuba Většího, fara, kaple Nejsvětější Trojice, zámek a historická venkovská zástavba. Ve vzdálenosti do 2 km navazuji kostel Sv. Martina, radnice, sokolovna a další objekty utvářej/cl obraz sídla. V širším území do 5 km a 15 km se pak prosazuje mimořádně bohatý soubor památek, včetně hradu Kokořín, hradu Houska, hradišť, kostelů, tvrzí, zámků a historických areálů. Rozhoduj/c/ hodnotou je zde ochrana vnitřní scenérie Kokořínska a nerušených výhledů na Bezděz. Současně je třeba zachovat obraz Mšena a jeho historického jádra v krajině, včetně vazeb na příjezdové komunikace, turistické trasy a další frekventovaná místa, odkud se uplatňuji ikonické pohledy na město i na širší krajinný rámec. Bezděz zde nepůsobí jen jako vzdálená dominanta, ale jako jeden z hlavních určuj/c/ch prvků krajinné identity celého prostoru." Jak je možné, že všechny tyto vlivy jsou hodnoceny jako zanedbatelné, když přitom VTE budou představovat novou dominantu, která jednoznačně výrazně ovlivní krajinu, to není ve Změně Č. 2 ani v územním opatření vysvětleno. Vliv vte na krajinný ráz bude mít ještě další dopady - již napořád bude hodnota krajinného rázu snížena, takže bude možné do území umisťovat i další záměry, které by jinak kvůli ochraně krajinného rázu nebyly přípustné. 8. Další negativní vlivy AOV83: Prostor pro individuální připomínky: lze doplnit např. obavy z negativního vlivu vymezení AOV na zvířata, na ekosystémy, na vodní poměry v území, na zemědělský půdní fond, na ekosystémy... 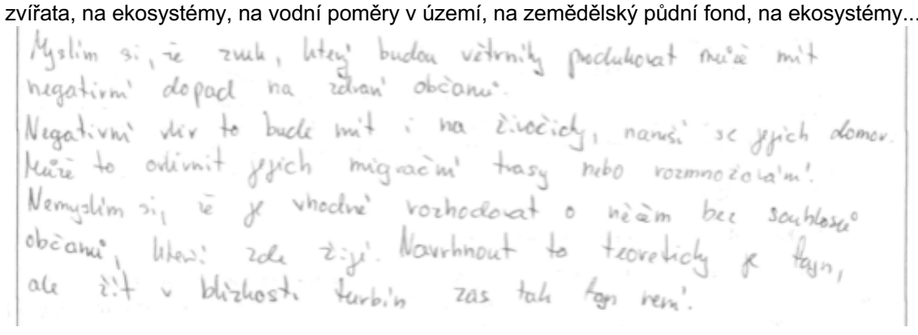 	
9368.	Sabina Javorská	MMR-46674-2026-81	99czzg	AOV83	**PŘIPOMÍNKY K:** **I. návrhu Změny č. 2 Územního rozvojového plánu ČR (ÚRP ČR)** **II. Vyhodnoceni vlivů návrhu Změny č. 2 ÚRP na udržitelný rozvoj území (SEA)** **III. návrhům jednotlivých územních opatření pro akcelerační oblasti (AO) vymezeným v návrhu Změny č. 2 ÚRP** Tímto podávám připomínku k návrhu vymezeni akceleračních oblasti pro větrné elektrárny (VTE). Na základě níže uvedených důvodů nesouhlasím s návrhem zrněny č. 2 ÚRP ČR, Vyhodnocení vlivů návrhu Změny č. 2 ÚRP na udržitelný rozvoj území (SEA) a návrhům jednotlivých územních opatřeni pro akcelerační oblasti (AO) vymezeným v návrhu Změny č. 2 ÚRP. Veškeré Mže uvedené připomínky se vztahují současně	**Akceptováno částečně.** Akcelerační zóna AOV83 Chorušice byla zmenšena. Vymezení akceleračních oblastí proběhlo na základě biologického posouzení konkrétních území podle § 11 odst. 3 resp. 4 ZOZE, jehož výsledky spolu s výsledky vyhodnocení vlivů na životní prostředí (SEA, Příloha č. 5 k odůvodnění Z2 ÚRP) byly zapracovány do návrhu Z2 ÚRP. Návrh Z2 ÚRP a jeho odůvodnění, návrh souvisejících územních opatření a jejich odůvodnění obsahují náležitosti v souladu s příslušnými

Poř. č.	Připomínkové místo	Číslo jednací	Článek	AO	Připomínka	Vyhodnocení
					ke všem výše uvedeným projednávaným částem veřejné vyhlášky. **A. Nedostatky návrhu** · návrh není dostatečně odůvodněn a chybí konkrétní podklady (zákon č. 500/2004 Sb.) · nebyly dostatečně posouzeny dopady na životní prostředí (zákon č. 100/2001 Sb.) · hrozí narušeni krajiny a přírody (zákon č. 114/1992 Sb.) · návrh nerespektuje ochranu hodnot území a kvalitu bydlení (zákon č. 283/2021 Sb.) · nebyly posouzeny jiné varianty řešení, zejména využití brownfieldů (opuštěných a již narušených ploch) a návrh tak neodůvodněně zasahuje do volné krajiny · vychází pouze z expertních odhadů (počet věží, výkon, rozmístěni) · návrh řeší problémy až dodatečně, místo aby jim předešel · nejsou dostatečně vyhodnoceny kumulativní dopady více záměrů v území **B. Příroda, krajina a životní prostředí** 1. Nedostatečné posouzeni vlivů na životní prostředí · výskyt chráněných druhů (ptáci, netopýři) a zásah do migračních tras (vlk, rys apod.) · narušení prvků ÚSES (biokoridory) · zásadní změna krajiny a její industrializace · dominantní stavby (až cca 250 m vysoké) viditelné na velké vzdálenosti · chybí posouzeni nočního osvětlení · nedostatečně řešen kumulativní vliv více větrných elektráren **2. Nedostatečné posouzení vlivů na vodu a klima** · hrozí narušení vsakování vody do půdy a změna odtokových poměrů, · může dojit ke zhoršeni schopnosti krajiny zadržovat vodu a riziko vysychání krajiny · chybí posouzení vlivu na mikroklima, · nejsou dostatečně řešeny dopady na vodní režim území. **3. Zemědělská půda** · zábor a znehodnocení kvalitní půdy · možné zásahy do půd I. a ||. třídy ochrany (nejcennější půdy) · zhutněni půdy a zvýšení eroze a fragmentace pozemků · nejasný stav a poškození melioraci **4. Nedostatečné posouzení vlivů na obyvatele** · hluk a jeho dlouhodobý vliv nejsou dostatečně vyhodnoceny, · není dostatečně řešen stroboskopický efekt, · změna charakteru bydlení, · není dostatečně vysvětlen způsob stanovení vzdálenosti od obytné zástavby, · nebyly dostatečně posouzeny dopady na hodnotu nemovitostí a kvalitu bydlení. **C. Technická a bezpečnostní rizika** 1. Nedostatečnost navržených zmirňujících opatřeni · navržená opatřeni pouze částečně zrnírňují dopady, ale neřeší samotný střet, · řada opatřeni je formulována neurčitě a bez jasné kontroly jejich plněni, · významné problémy jsou odkládány až do navazujících řízeni. **2. Technická a bezpečnostní rizika** · odlet ledu z rotorů v zimě, požáry zařízení (obtížně zvládnutelné zásahy) a zásah bleskem, · pád části konstrukce, únik provozních kapalin,	právními předpisy, včetně správního řádu, stavebního zákona a dalších. Zpracování VVURÚ odpovídá obsahem i strukturou požadavkům obsaženým v příloze č. 4 stavebního zákona, včetně posouzení kumulativních a synergických vlivů, vlivů na zdraví a hodnocení nulové varianty (platné znění ÚRP) vůči variantě navrhované (Z2 ÚRP). Zadání Z2 ÚRP schválené Vládou ČR nepožadovalo jiná variantní řešení. Ustanovení § 4 odst. 3 ZOZE a čl. 15c směrnice RED III sice upřednostňují brownfieldy a degradované plochy, avšak nevylučují vymezení akcelerační oblasti na jiných pozemcích. Vymezení výhradně na degradovaných plochách nebylo s ohledem na prostorové nároky technologie větrných elektráren proveditelné. Samotný způsob vymezení akceleračních oblastí na základě podkladů (biologická posouzení, mapy citlivosti ptáků vůči výstavbě VTE zpracované ČSO, území významná pro netopýry dle podkladů ČESON, biotopy zvláště chráněných druhů velkých savců a další) a nařízení vlády č. 507/2025 Sb. minimalizuje vliv na složky životního prostředí. Pro všechny akcelerační oblasti jsou současně pořizována územní opatření, která obsahují opatření stanovená na základě biologických posouzení. Tato opatření dále zmírňují negativní vlivy, které nebylo možné vyloučit vymezením akcelerační oblasti. Podmínky v územních opatřeních zahrnují ochranu prvků lokálního ÚSES a všech biokoridorů, ochranu biotopů, ZPF a PUPFL, dále povinnost biologického dozoru, monitoring mortality ptáků a netopýrů, detekční systémy a další podmínky specifické vzhledem ke konkrétní akcelerační oblasti. Jedním z podkladů pro zpracování Z2 ÚRP byl dokument Akcelerační oblasti, předvýběr ploch k výstavbě VTE, Screening území ČR z hlediska ochrany krajinného rázu (Roman Bukáček, Simona Vondráčková, 2025). Při vymezování akceleračních oblastí byl krajinný ráz dále prověřován, a to s ohledem na hodnoty území a dálkové pohledy na dominanty. Vlivy na krajinný ráz pak byly dále vyhodnoceny v rámci VVURÚ, a to jak z hlediska navrhovaného souboru akceleračních oblastí jako celku, tak pro jednotlivá území v kartách akceleračních oblastí. Podmínky v územních opatřeních pak dále omezují barevné řešení doprovodných staveb a rozsah trvalých terénních úprav. V souvisejících územních opatření jsou stanoveny podmínky, které zajišťují ochranu protierozních opatření, funkčních melioračních zařízení, vodních toků a ploch a rovněž omezující možné terénní úpravy. Vzhledem k charakteru a rozsahu potenciálních záměrů se při naplnění podmínek nepředpokládá realizace v takovém rozsahu, který by mohl významně ovlivnit vodní režim v rámci akceleračních oblastí. Narušení systému podzemních vod se s ohledem na mělké založení převažující většiny VTE (do cca 5 m) a malou plochu

Poř. č.	Připomínkové místo	Číslo jednací	Článek	AO	Připomínka	Vyhodnocení
					· kontaminace půdy a vody, · šíření požáru do krajiny, · v ČR dosud neexistuje právní ani metodická úprava požární bezpečnosti VTE a nejsou stanoveny konkrétní odstupové vzdálenosti od lesů či obytné zástavby z hlediska požárnho rizika, · Ministerstvo dopravy připustilo existenci bezpečnostních rizik spojených s VTE, zejména vizuální distrakce řidičů, stínových efektů, nočního překážkového osvětlení, odletu ledu či havárii a odletu částí konstrukcí. Není jasně stanoveno, kdo ponese odpovědnost za případné škody na zdraví, majetku a životním prostředí. **D. Specifikace a střety dané akcelerační oblasti** AO č.: AOV 83 Oblast: CHORUŠICE Kraj: STŘEDOČESKÝ Uvedená akcelerační oblast vykazuje následující možné střety a rizika: (doplňte dle odůvodnění AO) ✓ konkrétní dopady na místní krajinu a charakter území, ✓ možné střety s ochranou přírody a krajiny, ✓ možné zásahy do života obyvatel a kvality bydlení, • možné kumulativní dopady s dalšími plánovanými záměry, ✓ nedostatečné místní podklady a vyhodnocení. Do uvedené oblasti mohou zasahovat: • prvky ÚSES, • migrační trasy živočichů, • chráněná území, • evropsky významné lokality (EVL), soustava Natura 2000, ✓ významné krajinné prvky, ✓ kvalitní zemědělská půda, ✓ vodní zdroje, ✓ krajinný ráz, • kulturní a historické hodnoty území, • ochranná pásma národních kulturních památek, • ochranná pásma UNESCO. Požaduji důsledné přehodnocení navržené akcelerační oblasti a její vyloučeni z návrhu změny č. 2 ÚRP. **E. Rozpor se zákony a právními předpisy ČR a EU** Návrh může být v rozporu zejména s: · zákonem č. 500/2004 Sb., správní řád, · zákonem č. 100/2001 Sb., o posuzováni vlivů na životní prostředí (EIA), · zákonem č. 114/1992 Sb., o ochraně přírody a krajiny, · zákonem č. 334/1992 Sb., o ochraně zemědělského půdního fondu, · zákonem č. 283/2021 Sb., stavební zákon, · podmínkami směrnice EU RED III (nevhodně zvolená lokalita, nevyřešené dopady) · principem předběžné opatrnosti dle Čl. 191 SFEU, · právem na příznivé životní prostředí dle Čl. 35 Listiny základních práv a svobod, · právem na ochranu zdraví dle Čl. 31 Listiny základních práv a svobod, · právem na ochranu vlastnictví dle Čl. 11 Listiny základních práv a svobod. **Závěr**	narušení podloží (cca 20x20m) rovněž nepředpokládá. V souladu s požadavky vodního zákona se v rámci procesu povolování záměru bude vyjadřovat vodoprávní úřad. Ochrana ZPF je řešena v souvisejících územních opatřeních. Podmínkami je zajištěno, že nebudou vznikat neobhospodařovatelné zbytkové zemědělské pozemky ani pozemky bez přístupu k veřejně přístupné pozemní komunikaci. Dále je v nich požadavek na upřednostní nižších tříd ochrany ZPF při realizaci záměrů OZE a je stanovena maximální plocha dlouhodobého nebo trvalého odnětí ZPF pro záměry OZE v celé akcelerační oblasti. Souhlas s odnětím ze ZPF bude vydán v navazujícím řízení dle stavebního zákona. Při vymezení akceleračních oblastí nelze předjímat konkrétní technické parametry či přesné umístění záměrů OZE. Bezpečnost leteckého provozu je pak řešena při povolování konkrétního záměru, kdy se vyjadřují Úřad pro civilní letectví, Řízení letového provozu i Armáda ČR a upřesňují umístění či požadavky na denní i noční osvětlení definované v leteckém předpisu L-14. Obavy z negativních vlivů hluku a stroboskopického efektu řeší podmínky stanovené ve všech územních opatřeních pro akcelerační oblasti pro VTE, které ukládají zpracování hlukové studie, studie působení stroboskopického efektu, včetně minimalizace shadow flicker efektu. V případě, že by záměr nesplňoval zákonné hygienické limity (nařízení vlády č. 272/2011 Sb., o ochraně zdraví před nepříznivými účinky hluku a vibrací) a současně podmínky v územním opatření, nemůže být povolen.

Poř. č.	Připomínkové místo	Číslo jednací	Článek	AO	Připomínka	Vyhodnocení
					Navržená akcelerační oblast má zásadní střety s přírodou, krajinou, vodou i kvalitou života obyvatel. Tyto problémy nejsou řešeny, ale pouze částečně zmírňovány. Návrh nemá dostatečné podklady, neřeší varianty řešení a nedostatečně hodnotí kumulativní dopady. Z uvedených důvodů požaduji vyloučení uvedené akcelerační oblasti z návrhu změny č. 2 ÚRP.	
9369.	Kyselová Květa	MMR-46675-2026-81	99czzf 99czzg 99czzh	AOV82 AOV83 AOV84	**Vymezení akcelerační oblasti AOV82, AOV83 a AOV84** Jako občan České republiky tímto v zákonné lhůtě podávám připomínku k návrhu Změny č. 2 Územního rozvojového plán j (ÚRP), konkrétně k vymezení akceleračních oblastí pro větrnou energii s označením AOV82, AOV83 a AOV84. Ačkoliv v dotčených lokalitách nevlastním nemovitý majetek, jako občan uplatňuji své právo vyjádřit se k celostátní koncepci, která má zásadní a nevratný dopad na krajinný ráz, ochranu přírody a životní podmínky obyvatel dotčených regionů. **II. OZNAČENÍ ČÁSTI NÁVRHU, KTERÉ SE PŘIPOMÍNKA TÝKÁ** Tato připomínka směřuje proti plošnému vymezeni a stanoveným podmínkám u následujících akceleračních oblastí pro větrné elektrárny na území Středočeského kraje: 1. AOV82 Boreč (rozloha 11,6 km', plánovaný výkon 115,5 MW) zasahující do území obci Vrátno, Boreč, Sovínky, Velké Všelisy, Kovanec, Doubravička, Kluky, Niměřice, Skalsko. 2. AOV83 Chorušice (rozloha 12,6 km', plánovaný výkon 126,0 MW) zasahující do území obcí Stránka, Chorušice, Kadlín, Mělnické Vtelno, Mšeno, Nemyslovice, Velké Všelisy. 3. AOV84 Doubravice (rozloh3 7,9 km', plánovaný výkon 77,0 MW) zasahující do území obci Nosálov, Lobeč, Mšeno, Březovice, Vrátno, Katusice, Sudoměř. III. ODŮVODNĚNÍ PŘIPOMÍNKY S vymezením výše uvedených akceleračních oblasti v navržené podobě zásadně nesouhlasím a požaduji jejich přehodnocení z těchto věcných důvodů: **1. Nedostatečný odstup od obytné zástavby (ochrana před hlukem a infrazvukem)** U všech tří oblasti (AOV82, AOV83, AOV84) byla distanční vzdálenost od obytné zástavy dotčených sídel (např. Boreč, Skalsko, Kluky, Chorušice, Kadlín, Stránka, Lobeč, Bezdědice a dalších) stanovena na pouhých 0,5 km. Vzhledem k rozměrům moderních větrných elektráren (VTE) je tato vzdálenost z hlediska hlukové zátěže, stroboskopického efektu a vlivu infrazvuku na lidské zdraví zcela nedostatečná pro zachováni odpovídající kvality života obyvatel. **2. Negativní vliv na biodiverzitu a chráněné druhy fauny** Sám předložený návrh přiznává, že v těchto lokalitách dojde k dotčeni fauny přírodních biotopů, lesů, křovin či mokřadů Košáteckého a Strenického potoka. Výstavba přímo ohrožuje řadu chráněných a citlivých ptačích druhů, jako jsou luňák červený, moták pilich, moták pochop, moták lužní, káně lesní, káně rousná, volavka popelavá, výr velký či krkavec velký. stejně jako populace netopýrů. Oblasti AOV83 a AOV84 navíc prokazatelně zasahují do jádrového území a migračního koridoru vybraných chráněných velkých savců. Vzhledem k tomu, že tyto tři oblasti tvoří 3brovský souvislý komplex o celkové rozloze přes 32 km', vznikne	**Akceptováno částečně.** Akcelerační oblast AOV84 byla vypuštěna. Akcelerační oblast AOV83 byla zmenšena. Akcelerační oblasti byly vymezeny na celostátní úrovni v Z2 ÚRP na základě Zadání Z2 ÚRP schváleného Vládou ČR. Vymezení akceleračních oblastí proběhlo na základě biologického posouzení konkrétních území podle § 11 odst. 3 resp. 4 ZOZE, jehož výsledky spolu s výsledky vyhodnocení vlivů na životní prostředí (SEA, Příloha č. 5 k odůvodnění Z2 ÚRP) byly zapracovány do návrhu Změny č. 2 ÚRP. Oblasti, u nichž autorizované osoby identifikovaly významné negativní nebo kumulativní vlivy, byly ze Z2 ÚRP vyloučeny (odůvodnění Z2 ÚRP, odst. 32). Zpracování VVURÚ odpovídá obsahem i strukturou požadavkům přílohy č. 4 stavebního zákona, včetně vyhodnocení vlivů na lokality soustavy Natura 2000 a posouzení kumulativních a synergických vlivů. Jde o hodnocení na úrovni koncepce, nikoli na úrovni konkrétních záměrů a tomu odpovídá i míra podrobnosti použitých podkladů. Při vymezování akceleračních oblastí byly zohledněny vlivy na krajinný ráz, které byly dále posuzovány v rámci VVURÚ, a to jak z hlediska navrhovaného souboru akceleračních oblastí jako celku, tak pro jednotlivé oblasti v kartách akceleračních oblastí (Příloha SEA). S ohledem na průběžné výsledky hodnocení vlivů na krajinný ráz byly některé akcelerační oblasti plošně redukovány a také docházelo ke snížení maximální možné výšky VTE v akceleračních oblastech z původní hodnoty 250 m na hodnotu nižší (nejčastěji 200 nebo 185 m). Ochrana ZPF je řešena v souvisejících územních opatřeních. Podmínkami je zajištěno, že nebudou vznikat neobhospodařovatelné zbytkové zemědělské pozemky ani pozemky bez přístupu k veřejně přístupné pozemní komunikaci. Dále je v nich požadavek na upřednostní nižších tříd ochrany ZPF při realizaci záměrů OZE a je stanovena maximální plocha dlouhodobého nebo trvalého odnětí ZPF pro záměry OZE v celé akcelerační oblasti. Souhlas s odnětím ze ZPF bude vydán v navazujícím řízení dle stavebního zákona. Při vymezení akceleračních oblastí nelze předjímat konkrétní technické parametry či přesné umístění záměrů OZE, proto všechna územní opatření pro akcelerační oblasti pro VTE

Poř. č.	Připomínkové místo	Číslo jednací	Článek	AO	Připomínka	Vyhodnocení
					v krajině masivní bariéra s fatálním kumulativním dopadem na biotu, kterou nelze jednoduše vyřešit proklamovaným “územním opatřením". **3. Narušení krajinného rázu a blízkost CHKO Kokořínsko - Máchův kraj** Všechny tři navržené akcelerační zóny bezprostředně sousedi s Chráněnou krajinnou oblasti Kokořínsko - Máchův kraj. Plánovaná výstavba desítek větrných elektráren o celkovém instalovaném výkonu až 318,5 MW nevratně znehodnotí krajinný ráz, dálkové pohledy a panoramata této vysoce cenné a turisticky exponované oblasti. Nesouhlasím s tvrzením návrhu, že vizuální ochrana národních kulturních památek v okolí (hrad Bezděz, hrad Kokořín) nebude ohrožena z důvodu převládajícího směru pohledů. Vztyčeni těchto průmyslových dominant v těsné blízkosti památek zásadně naruší vnímáni historického kontextu krajiny. **4. Vliv na zemědělský půdní fond a životní prostředí** Zabíráním a trvalým zničením bonitní zemědělské půdy může vzniknout její nedostatek i ztráta její kvality. Zemědělská půda je součásti trvale udržitelného rozvoje a již déle jak 1 500 let slouží k výrobě potravin, nikoli k výrobě elektřiny. Vzhledem k existujícím válečným konfliktům vnímám ničení orné půdy jako ohroženi potravinové bezpečnosti pro sebe i svoji rodinu. U větrných elektráren není v současnosti žádným známým způsobem vyřešena recyklace a zpracováni odpadu z plastových části, listů vrtule. Látky, ze kterých jsou tyto listy vyrobeny, jsou toxické, není možno je skladovat někde na hromadě a na rozdíl od jaderného odpadu jde o značné objemy. Nechci sám/sama ani v budoucí generaci žít v zemi s hromadami nezlikvidovatelného toxického odpadu. Lopatky větrných elektráren vytvářejí erozi deštěm, prachem, sněhem, kroupami nezanedbatelné množství mikroskopického toxického prachu, který se trvale ukládá v půdě, a pokud jsou umístěny v blízkosti zemědělské a lesní půdy, dostává se tento škodlivý materiál nevratným způsobem do celého potravního řetězce. Umisťováni větrných elektráren do blízkosti zemědělství a lesních honiteb vnímám jako ohrožení svého zdraví, nechci být nedobrovolnou součásti takovéhoto potravního řetězce. **IV. NÁVRH ŘEŠENÍ (POŽADAJKY PODATELE)** Na základě výše uvedených argumentů požaduji: aby byly akcelerační oblasti AOV82, AOV83 a AOV84 z návrhu Změny č. 2 Územního rozvojového plánu zcela vyjmuty.	obsahují podmínky, které ukládají zpracování hlukové studie, studie působení stroboskopického efektu, včetně minimalizace shadow flicker efektu. V případě, že by záměr nesplňoval zákonné hygienické limity a současně podmínky v územním opatření, nemůže být povolen.
9370.	Petra Kamanová	MMR-46676-2026-81	99czt 99czu	AOV66 AOV67	PŘIPOMÍNKA K NÁVRHU ZMĚNY Č. 2 ÚZEMNÍHO ROZVOJOVÉHO PLÁNU ČR (§ 97 zák. Č. 283/2021 Sb., stavební zákon) PŘIPOMÍNKY K VYHODNOCENÍ VLIVŮ NÁVRHU ZMĚNY Č. 2 ÚZEMNÍHO ROZVOJOVÉHO PLÁNU NA UDRŽITELNÝ ROZVOJ ÚZEMÍ PŘIPOMÍNKY K NÁVRHŮM JEDNOTLIVÝCH ÚZEMNÍCH OPATŘENÍ K AKCELERAČNÍM OBLASTEM VYMEZENÝM V NÁVRHU ZMĚNY Č. 2 ÚZEMNÍHO ROZVOJOVÉHO PLÁNU I. Úvod V souladu s možností uplatnit připomínky k návrhu Změny č. 2 Územního rozvojového plánu ČR (ÚRP ČR) podávám připomínku k vymezeni akcelerační oblasti pro rozvoj výroby energie z větrné energie a rozvoj výroby energie z energie slunečního záření. Vymezeni území dotčeného připomínkami: Obec Velké Meziříčí, katastrální území Velké Meziříčí, kraj Vysočina Územní opatření k AOV 64, AOV 65, AOV 66, AOV67 a současně na širší území, které může být navrženým řešením přímo či nepřímo ovlivněno.	**Akceptováno.** Akcelerační oblasti AOV66 Radostín a akcelerační oblast AOV67 Kamenička byly vypuštěny.

Poř. č.	Připomínkové místo	Číslo jednací	Článek	AO	Připomínka	Vyhodnocení
					Jedná se o území s významnými krajinnými, přírodními a obytnými hodnotami, které nejsou návrhem dostatečně respektovány. Dopad návrhu na mou osobu spočívá v tom, že,: 1. § 4 odst. 3) zákona 249/2025 Sb. definuje upřednostňované typy ploch pro akcelerační zóny. V zadání změny Č.2 NRP požadavek na tvůrce není uveden. V samotné vyhlášce a jejích podpůrných dokumentech tento zákonný požadavek tvůrci změny Č.2 nenaplnili. Z těchto důvodů mám za to, že vyhláška není v souladu se zákonem a měla by být zrušena nebo vypracována znovu v souladu s platnými zákony. 2. Mám strach o výrazný propad tržní ceny mých nemovitosti z důvodu jejich umístění blízko VE. 3. Mám obavy, že mi banka nebude chtít financovat stavbu nového domu. 4. ziji v malebné minimálně industrializované krajině a připadnou výstavbou větrných elektráren (VE), kterou by umožnila tato vyhláška by byla nenávratně zničena. 5. Mám obavy z přílišného hluku VE a negativního dopadu na mně a mé blízké. 6. Mám velké obavy o bezpečnost, protože v dané lokalitě pravidelně nastávají velké dlouhodobé námrazy a z vrtulí VE budou odletovat její velké uvolněné kusy 7. Chovám drobné domácí zvířectvo a mám obavy o jejich zdraví. 8. Mám obavy z negativního vlivu VE na flóru a faunu, tato oblast byla v nedávné době postižena jednou z nejintenzivnějších kůrovcových kapacit, která krajinu už tak výrazně poznamenala 9. Mám obavy z negativního vlivu VE na podzemní vodu 1 . S návrhem týkajícím se Územního opatření k AOV74 nesouhlasím a požaduji jeho vyřazení nebo zásadní přepracováni, neboť vykazuje závažné nedostatky z hlediska zákonnosti, ochrany životního prostředí i dopadů na obyvatele v dané oblasti II. Zákonnost a nesoulad s právními předpisy ČR I) Rozpor se zákonem č. 500/2004 Sb., správní řád > § 3 - nebyl zjištěn stav bez důvodných pochybnosti > § 68 - nedostatečné odůvodněni Návrh je nepřezkoumatelný, protože neobsahuje konkrétní podklady pro dané území. 2) Rozpor se zákonem č. 100/2001 Sb. (E|A/SEA), chybí posouzeni: > kumulativních vlivů > variantního řešeni > konkrétních dopadů na území Dokumentace SEA je neúplná a věcně nedostatečná. 3) Rozpor se zákonem č. 114/1992 Sb. (ochrana přírody a krajiny) > ohrožení krajinného rázu (§ 12) > narušeni ekologické stability > zásah do biotopů a migračních tras 4) Rozpor se stavebním zákonem > § 18 a § 19 - ochrana hodnot území > požadavek na udržitelný rozvoj Návrh představuje industrializaci volné krajiny bez dostatečného odůvodnění.	

Poř. č.	Připomínkové místo	Číslo jednací	Článek	AO	Připomínka	Vyhodnocení
					III. Nesoulad s právem Evropské unie . l) Směrnice o ptácích (2009/147/ES) a o stanovištích (92/43/EHS) > nelze vyloučit negativní vliv na chráněné druhy > chybí dostatečné biologické podklady Rozpor s požadavkem vyloučeni významného vlivu. 2) Směrnice EIA (2011/92/EU) > nedostatečné zapojeni veřejnosti > nedostatečné vyhodnoceni vlivů 3) Směrnice RED III (2023/2413) nebyla doložena priorita využití: > zastavěných ploch > brownfieldů > technicky narušených území Vymezení ve volné krajině je v rozporu s principem minimalizace dopadů. 4) Princip předběžné opatrnosti (Čl. 191 SFEU) Politika Unie v oblasti životního prostředí přispívá k sledováni následujících cílů: - zachování, ochrana a zlepšováni kvality životního prostředí, - ochrana lidského zdraví, - uvážlivé a racionální využívání přírodních zdrojů, 2 5) Evropská úmluva o krajině (European Landscape Convention), ETS No. 176 > nedostatečná ochrana krajiny jako základní složky životního prostředí > ignorování charakteru území > nedostatečné zapojeni veřejnosti do rozhodování o zásazích do krajiny 6) Aarhuská úmluva (Convention on Access to Information, Public Participation in Decision-making and Access to justice in Environmental Matters), 1998 > omezení práva veřejnosti na informace > omezení účasti veřejnosti na rozhodovacích procesech (pouze formální zapojeni) > omezení práva veřejnosti na přistup k právní ochraně v záležitostech životního prostředí IV. Nedostatky SEA a podkladů > absence terénních biologických průzkumů > práce pouze s mapovými podklady (nedostatečné) > chybí reálná data o výskytu druhů > variantní řešení > posouzení vlivu na zdraví Bez těchto podkladů nelze učinit kvalifikovaný závěr. V. Narušeni krajiny a životního prostředí Navržené řešení povede k: > zásadní změně krajinného rázu > narušeni horizontů a dálkových pohledů > vzniku bariér v krajině > narušeni ekologické konektivity > znehodnoceni zemědělské půdy > zničeni migračních tras živočichů výška staveb (180 m a vyšší) znamená nadregionální dopad. VI. Dopady na obyvatele Návrh nedostatečně řeší negativní vliv na: > hluk a nízkofrekvenční hluk > stroboskopický efekt . > světelné zatíženi > kvalitu bydlení	

Poř. č.	Připomínkové místo	Číslo jednací	Článek	AO	Připomínka	Vyhodnocení
					> hodnotu nemovitosti Tyto vlivy nejsou řádně vyhodnoceny. VII. Kumulativní a systémové dopady Není řešeno: > souběžné působeni vice projektů > celkové zatíženi území > únosnost krajiny Hrozí nevratná degradace území. VIII. Absence variantního řešeni 3 Není doloženo, že byly posuzovány jiné lokality a méně konfliktní varianty, jedná se o porušení základního principu plánováni. Nebyla rovněž posouzena tzv. nulová varianta (varianta O), tedy stav území před realizaci záměru, což znemožňuje objektivní hodnoceni dopadů. IX. Vyloučení EIA a nedostatečné posouzení vlivů Navržené vymezeni akceleračních oblasti má zásadní dopad i z hlediska následného povolováni záměrů, neboť v těchto oblastech dochází k omezení, resp. vyloučeni standardního posuzováni vlivů na životní prostředí (EIA). O to vyšší nároky musí být kladeny na kvalitu, úplnost a konkrétnost podkladů a vyhodnocení vlivů na životní prostředí již na úrovni tohoto návrhu, neboť územní opatření dle ZOZE nemůže plnohodnotně nahradit individuální posouzení konkrétních záměrů. předložený návrh však tyto požadavky nenaplňuje, zejména postrádá dostatečné vyhodnoceni konkrétních lokálních dopadů, kumulativních vlivů vice záměrů v území a jejich dopadů na krajinný ráz, obytné prostředí a veřejné zdraví. X. Hlavni požadavek Navrhuji: l) Vyřazení výše uvedené akcelerační oblasti z návrhu nebo 2) Zároveň (pro případ, že nebude tomuto požadavku vyhověno) požaduji, aby návrh změny č. 2 ÚRP ČR nebyl v této části schválen a byl vrácen k zásadnímu přepracováni, a to zejména po doplněni: · posouzeni vlivu na lokality Natura 2000 dle Čl. 6 odst. 3 směrnice 92/43/EHS · dostatečný biologický průzkumu odpovídající metodikám MZP v různých ročních obdobích · hodnocení vlivu na populace netopýrů · posouzeni kumulativních vlivů v širším území · hodnoceni dopadů na krajinný ráz · hodnocení dopadů na využití nemovitostí vlastníků v dosahu navrhovaných 500 m od obytné zástavby a přímý dopad vymezeni AO na výkon vlastnických práv těchto vlastníků, včetně uvedení metodiky, podle které se určuje vzdálenost od zastavěného území · zdůvodnění nevyužiti brownfieldů a narušených území uvedených v Národní databázi brownfieldů Do doby doplněni těchto podkladů nelze území považovat za způsobilé pro vymezeni akcelerační oblasti. Podané připomínky jsou blanketní, podatel si vymezuje právo připomínky doplnit ve lhůtě 15 dnů ode dne veřejného projednáni. XI. Závěr Návrh v předložené podobě není dostatečně odůvodněný, není podložen odbornými daty, je v rozporu s právními předpisy ČR i EU a může mít závažné dopady na krajinu, životní prostředí i obyvatele, proto požaduji především vyřazeni Územního opatřeni k AOV74 z návrhu Změny č. 2 Územního rozvojového plánu ČR. Pro případ, že tomuto požadavku nebude vyhověno, požaduji zásadní přepracováni Návrhu Změny č. 2 Ú RP ČR tak, aby byl v souladu s právními předpisy a byly řádně vyhodnoceny jeho dopady. Žádám, aby tato připomínka byla řádně vypořádána v souladu se zákonem a aby bylo uvedeno konkrétní odůvodněni přijatého řešeni.	
9371.	Nikola Svobodová	MMR-46677-2026-81	99czzg	AOV83	**PŘIPOMÍNKY K: I. návrhu Změny č. 2 Územního rozvojového plánu ČR (ÚRP ČR)**	**Akceptováno částečně.**

Poř. č.	Připomínkové místo	Číslo jednací	Článek	AO	Připomínka	Vyhodnocení
					II. Vyhodnoceni vlivů návrhu Změny č. 2 ÚRP na udržitelný rozvoj území (SEA) III. návrhům jednotlivých územních opatření pro akcelerační oblasti (AO) vymezeným v návrhu Změny č. 2 ÚRP Tímto podávám připomínku k návrhu vymezeni akceleračních oblasti pro větrné elektrárny (VTE). Na základě níže uvedených důvodů nesouhlasím s návrhem zrněny č. 2 ÚRP ČR, Vyhodnocení vlivů návrhu Změny č. 2 ÚRP na udržitelný rozvoj území (SEA) a návrhům jednotlivých územních opatřeni pro akcelerační oblasti (AO) vymezeným v návrhu Změny č. 2 ÚRP. Veškeré Mže uvedené připomínky se vztahují současně ke všem výše uvedeným projednávaným částem veřejné vyhlášky. **A. Nedostatky návrhu** · návrh není dostatečně odůvodněn a chybí konkrétní podklady (zákon č. 500/2004 Sb.) · nebyly dostatečně posouzeny dopady na životní prostředí (zákon č. 100/2001 Sb.) · hrozí narušeni krajiny a přírody (zákon č. 114/1992 Sb.) · návrh nerespektuje ochranu hodnot území a kvalitu bydlení (zákon č. 283/2021 Sb.) · nebyly posouzeny jiné varianty řešení, zejména využití brownfieldů (opuštěných a již narušených ploch) a návrh tak neodůvodněně zasahuje do volné krajiny · vychází pouze z expertních odhadů (počet věží, výkon, rozmístěni) · návrh řeší problémy až dodatečně, místo aby jim předešel · nejsou dostatečně vyhodnoceny kumulativní dopady více záměrů v území **B. Příroda, krajina a životní prostředí** 1. Nedostatečné posouzeni vlivů na životní prostředí · výskyt chráněných druhů (ptáci, netopýři) a zásah do migračních tras (vlk, rys apod.) · narušení prvků ÚSES (biokoridory) · zásadní změna krajiny a její industrializace · dominantní stavby (až cca 250 m vysoké) viditelné na velké vzdálenosti · chybí posouzeni nočního osvětlení · nedostatečně řešen kumulativní vliv více větrných elektráren **2. Nedostatečné posouzení vlivů na vodu a klima** · hrozí narušení vsakování vody do půdy a změna odtokových poměrů, · může dojit ke zhoršeni schopnosti krajiny zadržovat vodu a riziko vysychání krajiny · chybí posouzení vlivu na mikroklima, · nejsou dostatečně řešeny dopady na vodní režim území. **3. Zemědělská půda** · zábor a znehodnocení kvalitní půdy · možné zásahy do půd I. a ||. třídy ochrany (nejcennější půdy) · zhutněni půdy a zvýšení eroze a fragmentace pozemků · nejasný stav a poškození melioraci **4. Nedostatečné posouzení vlivů na obyvatele** · hluk a jeho dlouhodobý vliv nejsou dostatečně vyhodnoceny, · není dostatečně řešen stroboskopický efekt, · změna charakteru bydlení, · není dostatečně vysvětlen způsob stanovení vzdálenosti od obytné zástavby, · nebyly dostatečně posouzeny dopady na hodnotu nemovitostí a kvalitu bydlení.	Akcelerační oblast AOV83 Chorušice byla zmenšena. Vymezení akceleračních oblastí proběhlo na základě biologického posouzení konkrétních území podle § 11 odst. 3 resp. 4 ZOZE, jehož výsledky spolu s výsledky vyhodnocení vlivů na životní prostředí (SEA, Příloha č. 5 k odůvodnění Z2 ÚRP) byly zapracovány do návrhu Z2 ÚRP. Návrh Z2 ÚRP a jeho odůvodnění, návrh souvisejících územních opatření a jejich odůvodnění obsahují náležitosti v souladu s příslušnými právními předpisy, včetně správního řádu, stavebního zákona a dalších. Zpracování VVURÚ odpovídá obsahem i strukturou požadavkům obsaženým v příloze č. 4 stavebního zákona, včetně posouzení kumulativních a synergických vlivů, vlivů na zdraví a hodnocení nulové varianty (platné znění ÚRP) vůči variantě navrhované (Z2 ÚRP). Zadání Z2 ÚRP schválené Vládou ČR nepožadovalo jiná variantní řešení. Ustanovení § 4 odst. 3 ZOZE a čl. 15c směrnice RED III sice upřednostňují brownfieldy a degradované plochy, avšak nevylučují vymezení akcelerační oblasti na jiných pozemcích. Vymezení výhradně na degradovaných plochách nebylo s ohledem na prostorové nároky technologie větrných elektráren proveditelné. Samotný způsob vymezení akceleračních oblastí na základě podkladů (biologická posouzení, mapy citlivosti ptáků vůči výstavbě VTE zpracované ČSO, území významná pro netopýry dle podkladů ČESON, biotopy zvláště chráněných druhů velkých savců a další) a nařízení vlády č. 507/2025 Sb. minimalizuje vliv na složky životního prostředí. Pro všechny akcelerační oblasti jsou současně pořizována územní opatření, která obsahují opatření stanovená na základě biologických posouzení. Tato opatření dále zmírňují negativní vlivy, které nebylo možné vyloučit vymezením akcelerační oblasti. Podmínky v územních opatřeních zahrnují ochranu prvků lokálního ÚSES a všech biokoridorů, ochranu biotopů, ZPF a PUPFL, dále povinnost biologického dozoru, monitoring mortality ptáků a netopýrů, detekční systémy a další podmínky specifické vzhledem ke konkrétní akcelerační oblasti. Jedním z podkladů pro zpracování Z2 ÚRP byl dokument Akcelerační oblasti, předvýběr ploch k výstavbě VTE, Screening území ČR z hlediska ochrany krajinného rázu (Roman Bukáček, Simona Vondráčková, 2025). Při vymezování akceleračních oblastí byl krajinný ráz dále prověřován, a to s ohledem na hodnoty území a dálkové pohledy na dominanty. Vlivy na krajinný ráz pak byly dále vyhodnoceny v rámci VVURÚ, a to jak z hlediska navrhovaného souboru akceleračních oblastí jako celku, tak pro jednotlivá území v kartách akceleračních oblastí. Podmínky v územních opatřeních pak dále omezují barevné řešení doprovodných staveb a rozsah trvalých terénních úprav.

Poř. č.	Připomínkové místo	Číslo jednací	Článek	AO	Připomínka	Vyhodnocení
					C. Technická a bezpečnostní rizika 1. Nedostatečnost navržených zmirňujících opatřeni · navržená opatřeni pouze částečně zrnírňují dopady, ale neřeší samotný střet, · řada opatřeni je formulována neurčitě a bez jasné kontroly jejich plněni, · významné problémy jsou odkládány až do navazujících řízeni. **2. Technická a bezpečnostní rizika** · odlet ledu z rotorů v zimě, požáry zařízení (obtížně zvládnutelné zásahy) a zásah bleskem, · pád části konstrukce, únik provozních kapalin, · kontaminace půdy a vody, · šíření požáru do krajiny, · v ČR dosud neexistuje právní ani metodická úprava požární bezpečnosti VTE a nejsou stanoveny konkrétní odstupové vzdálenosti od lesů či obytné zástavby z hlediska požárnho rizika, · Ministerstvo dopravy připustilo existenci bezpečnostních rizik spojených s VTE, zejména vizuální distrakce řidičů, stínových efektů, nočního překážkového osvětlení, odletu ledu či havárii a odletu částí konstrukcí. Není jasně stanoveno, kdo ponese odpovědnost za případné škody na zdraví, majetku a životním prostředí. **D. Specifikace a střety dané akcelerační oblasti** AO č.: AOV 83 Oblast: CHORUŠICE Kraj: STŘEDOČESKÝ Uvedená akcelerační oblast vykazuje následující možné střety a rizika: (doplňte dle odůvodnění AO) ✓ konkrétní dopady na místní krajinu a charakter území, ✓ možné střety s ochranou přírody a krajiny, • možné zásahy do života obyvatel a kvality bydlení, • možné kumulativní dopady s dalšími plánovanými záměry, ✓ nedostatečné místní podklady a vyhodnocení. Do uvedené oblasti mohou zasahovat: • prvky ÚSES, • migrační trasy živočichů, • chráněná území, • evropsky významné lokality (EVL), soustava Natura 2000, ✓ významné krajinné prvky, ✓ kvalitní zemědělská půda, ✓ vodní zdroje, ✓ krajinný ráz, • kulturní a historické hodnoty území, • ochranná pásma národních kulturních památek, • ochranná pásma UNESCO. Požaduji důsledné přehodnocení navržené akcelerační oblasti a její vyloučeni z návrhu změny č. 2 ÚRP. E. Rozpor se zákony a právními předpisy ČR a EU Návrh může být v rozporu zejména s: · zákonem č. 500/2004 Sb., správní řád, · zákonem č. 100/2001 Sb., o posuzováni vlivů na životní prostředí (EIA), · zákonem č. 114/1992 Sb., o ochraně přírody a krajiny, · zákonem č. 334/1992 Sb., o ochraně zemědělského půdního fondu,	V souvisejících územních opatření jsou stanoveny podmínky, které zajišťují ochranu protierozních opatření, funkčních melioračních zařízení, vodních toků a ploch a rovněž omezující možné terénní úpravy. Vzhledem k charakteru a rozsahu potenciálních záměrů se při naplnění podmínek nepředpokládá realizace v takovém rozsahu, který by mohl významně ovlivnit vodní režim v rámci akceleračních oblastí. Narušení systému podzemních vod se s ohledem na mělké založení převažující většiny VTE (do cca 5 m) a malou plochu narušení podloží (cca 20x20m) rovněž nepředpokládá. V souladu s požadavky vodního zákona se v rámci procesu povolování záměru bude vyjadřovat vodoprávní úřad. Ochrana ZPF je řešena v souvisejících územních opatřeních. Podmínkami je zajištěno, že nebudou vznikat neobhospodařovatelné zbytkové zemědělské pozemky ani pozemky bez přístupu k veřejně přístupné pozemní komunikaci. Dále je v nich požadavek na upřednostní nižších tříd ochrany ZPF při realizaci záměrů OZE a je stanovena maximální plocha dlouhodobého nebo trvalého odnětí ZPF pro záměry OZE v celé akcelerační oblasti. Souhlas s odnětím ze ZPF bude vydán v navazujícím řízení dle stavebního zákona. Při vymezení akceleračních oblastí nelze předjímat konkrétní technické parametry či přesné umístění záměrů OZE. Bezpečnost leteckého provozu je pak řešena při povolování konkrétního záměru, kdy se vyjadřují Úřad pro civilní letectví, Řízení letového provozu i Armáda ČR a upřesňují umístění či požadavky na denní i noční osvětlení definované v leteckém předpisu L-14. Obavy z negativních vlivů hluku a stroboskopického efektu řeší podmínky stanovené ve všech územních opatřeních pro akcelerační oblasti pro VTE, které ukládají zpracování hlukové studie, studie působení stroboskopického efektu, včetně minimalizace shadow flicker efektu. V případě, že by záměr nesplňoval zákonné hygienické limity (nařízení vlády č. 272/2011 Sb., o ochraně zdraví před nepříznivými účinky hluku a vibrací) a současně podmínky v územním opatření, nemůže být povolen.

Poř. č.	Připomínkové místo	Číslo jednací	Článek	AO	Připomínka	Vyhodnocení
					· zákonem č. 283/2021 Sb., stavební zákon, · podmínkami směrnice EU RED III (nevhodně zvolená lokalita, nevyřešené dopady) · principem předběžné opatrnosti dle ČI. 191 SFEU, · právem na příznivé životní prostředí dle ČI. 35 Listiny základních práv a svobod, · právem na ochranu zdraví dle ČI. 31 Listiny základních práv a svobod, · právem na ochranu vlastnictví dle ČI. 11 Listiny základních práv a svobod. **Závěr** Navržená akcelerační oblast má zásadní střety s přírodou, krajinou, vodou i kvalitou života obyvatel. Tyto problémy nejsou řešeny, ale pouze částečně zmírňovány. Návrh nemá dostatečné podklady, neřeší varianty řešení a nedostatečně hodnotí kumulativní dopady. Z uvedených důvodů požaduji vyloučení uvedené akcelerační oblasti z návrhu změny č. 2 ÚRP.	
9372.	Šikl Vojtěch	MMR-46678-2026-81	99czzf 99czzg 99czzh	AOV82 AOV83 AOV84	**Vymezení akcelerační oblasti AOV82, AOV83 a AOV84** Jako občan České republiky tímto v zákonné lhůtě podávám připomínku k návrhu Změny č. 2 Územního rozvojového plán j (ÚRP), konkrétně k vymezení akceleračních oblastí pro větrnou energii s označením AOV82, AOV83 a AOV84. Ačkoliv v dotčených lokalitách nevlastním nemovitý majetek, jako občan uplatňuji své právo vyjádřit se k celostátní koncepci, která má zásadní a nevratný dopad na krajinný ráz, ochranu přírody a životní podmínky obyvatel dotčených regionů. **II. OZNAČENÍ ČÁSTI NÁVRHU, KTERÉ SE PŘIPOMÍNKA TÝKÁ** Tato připomínka směřuje proti plošnému vymezeni a stanoveným podmínkám u následujících akceleračních oblastí pro větrné elektrárny na území Středočeského kraje: 1. AOV82 Boreč (rozloha 11,6 km', plánovaný výkon 115,5 MW) zasahující do území obci Vrátno, Boreč, Sovínky, Velké Všelisy, Kovanec, Doubravička, Kluky, Niměřice, Skalsko. 2. AOV83 Chorušice (rozloha 12,6 km', plánovaný výkon 126,0 MW) zasahující do území obcí Stránka, Chorušice, Kadlín, Mělnické Vtelno, Mšeno, Nemyslovice, Velké Všelisy. 3. AOV84 Doubravice (rozloh3 7,9 km', plánovaný výkon 77,0 MW) zasahující do území obci Nosálov, Lobeč, Mšeno, Břez3vice, Vrátno, Katusice, Sudoměř. III. ODŮVODNĚNÍ PŘIPOMÍNKY S vymezením výše uvedených akceleračních oblasti v navržené podobě zásadně nesouhlasím a požaduji jejich přehodnocení z těchto věcných důvodů: **1. Nedostatečný odstup od obytné zástavby (ochrana před hlukem a infrazvukem)** U všech tří oblasti (AOV82, AOV83, AOV84) byla distanční vzdálenost od obytné zástavy dotčených sídel (např. Boreč, Skalsko, Kluky, Chorušice, Kadlín, Stránka, Lobeč, Bezdědice a dalších) stanovena na pouhých 0,5 km. Vzhledem k rozměrům moderních větrných elektráren (VTE) je tato vzdálenost z hlediska hlukové zátěže, stroboskopického efektu a vlivu infrazvuku na lidské zdraví zcela nedostatečná pro zachováni odpovídající kvality života obyvatel.	**Akceptováno částečně.** Akcelerační oblast AOV84 byla vypuštěna. Akcelerační oblast AOV83 byla zmenšena. Akcelerační oblasti byly vymezeny na celostátní úrovni v Z2 ÚRP na základě Zadání Z2 ÚRP schváleného Vládou ČR. Vymezení akceleračních oblastí proběhlo na základě biologického posouzení konkrétních území podle § 11 odst. 3 resp. 4 ZOZE, jehož výsledky spolu s výsledky vyhodnocení vlivů na životní prostředí (SEA, Příloha č. 5 k odůvodnění Z2 ÚRP) byly zapracovány do návrhu Změny č. 2 ÚRP. Oblasti, u nichž autorizované osoby identifikovaly významné negativní nebo kumulativní vlivy, byly ze Z2 ÚRP vyloučeny (odůvodnění Z2 ÚRP, odst. 32). Zpracování VVURÚ odpovídá obsahem i strukturou požadavkům přílohy č. 4 stavebního zákona, včetně vyhodnocení vlivů na lokality soustavy Natura 2000 a posouzení kumulativních a synergických vlivů. Jde o hodnocení na úrovni koncepce, nikoli na úrovni konkrétních záměrů a tomu odpovídá i míra podrobnosti použitých podkladů. Při vymezování akceleračních oblastí byly zohledněny vlivy na krajinný ráz, které byly dále posuzovány v rámci VVURÚ, a to jak z hlediska navrhovaného souboru akceleračních oblastí jako celku, tak pro jednotlivé oblasti v kartách akceleračních oblastí (Příloha SEA). S ohledem na průběžné výsledky hodnocení vlivů na krajinný ráz byly některé akcelerační oblasti plošně redukovány a také docházelo ke snížení maximální možné výšky VTE v akceleračních oblastech z původní hodnoty 250 m na hodnotu nižší (nejčastěji 200 nebo 185 m). Ochrana ZPF je řešena v souvisejících územních opatřeních. Podmínkami je zajištěno, že nebudou vznikat neobhospodařovatelné zbytkové zemědělské pozemky ani pozemky bez přístupu k veřejně přístupné pozemní komunikaci.

Poř. č.	Připomínkové místo	Číslo jednací	Článek	AO	Připomínka	Vyhodnocení
					2. Negativní vliv na biodiverzitu a chráněné druhy fauny Sám předložený návrh přiznává, že v těchto lokalitách dojde k dotčeni fauny přírodních biotopů, lesů, křovin či mokřadů Košáteckého a Strenického potoka. Výstavba přímo ohrožuje řadu chráněných a citlivých ptačích druhů, jako jsou luňák červený, moták pilich, moták pochop, moták lužní, káně lesní, káně rousná, volavka popelavá, výr velký či krkavec velký. stejně jako populace netopýrů. Oblasti AOV83 a AOV84 navíc prokazatelně zasahují do jádrového území a migračního koridoru vybraných chráněných velkých savců. Vzhledem k tomu, že tyto tři oblasti tvoří 3brovský souvislý komplex o celkové rozloze přes 32 km', vznikne v krajině masivní bariéra s fatálním kumulativním dopadem na biotu, kterou nelze jednoduše vyřešit proklamovaným “územním opatřením". **3. Narušení krajinného rázu a blízkost CHKO Kokořínsko - Máchův kraj** Všechny tři navržené akcelerační zóny bezprostředně sousedi s Chráněnou krajinnou oblasti Kokořínsko - Máchův kraj. Plánovaná výstavba desítek větrných elektráren o celkovém instalovaném výkonu až 318,5 MW nevratně znehodnotí krajinný ráz, dálkové pohledy a panoramata této vysoce cenné a turisticky exponované oblasti. Nesouhlasím s tvrzením návrhu, že vizuální ochrana národních kulturních památek v okolí (hrad Bezděz, hrad Kokořín) nebude ohrožena z důvodu převládajícího směru pohledů. Vztyčeni těchto průmyslových dominant v těsné blízkosti památek zásadně naruší vnímáni historického kontextu krajiny. **4. Vliv na zemědělský půdní fond a životní prostředí** Zabíráním a trvalým zničením bonitní zemědělské půdy může vzniknout její nedostatek i ztráta její kvality. Zemědělská půda je součásti trvale udržitelného rozvoje a již déle jak 1 500 let slouží k výrobě potravin, nikoli k výrobě elektřiny. Vzhledem k existujícím válečným konfliktům vnímám ničení orné půdy jako ohroženi potravinové bezpečnosti pro sebe i svoji rodinu. U větrných elektráren není v současnosti žádným známým způsobem vyřešena recyklace a zpracováni odpadu z plastových části, listů vrtule. Látky, ze kterých jsou tyto listy vyrobeny, jsou toxické, není možno je skladovat někde na hromadě a na rozdíl od jaderného odpadu jde o značné objemy. Nechci sám/sama ani v budoucí generaci žít v zemi s hromadami nezlikvidovatelného toxického odpadu. Lopatky větrných elektráren vytvářejí erozi deštěm, prachem, sněhem, kroupami nezanedbatelné množství mikroskopického toxického prachu, který se trvale ukládá v půdě, a pokud jsou umístěny v blízkosti zemědělské a lesní půdy, dostává se tento škodlivý materiál nevratným způsobem do celého potravního řetězce. Umisťováni větrných elektráren do blízkosti zemědělství a lesních honiteb vnímám jako ohrožení svého zdraví, nechci být nedobrovolnou součásti takovéhoto potravního řetězce. **IV. NÁVRH ŘEŠENÍ (POŽADAJKY PODATELE)** Na základě výše uvedených argumentů požaduji: aby byly akcelerační oblasti AOV82, AOV83 a AOV84 z návrhu Změny č. 2 Územního rozvojového plánu zcela vyjmuty.	Dále je v nich požadavek na upřednostní nižších tříd ochrany ZPF při realizaci záměrů OZE a je stanovena maximální plocha dlouhodobého nebo trvalého odnětí ZPF pro záměry OZE v celé akcelerační oblasti. Souhlas s odnětím ze ZPF bude vydán v navazujícím řízení dle stavebního zákona. Při vymezení akceleračních oblastí nelze předjímat konkrétní technické parametry či přesné umístění záměrů OZE, proto všechna územní opatření pro akcelerační oblasti pro VTE obsahují podmínky, které ukládají zpracování hlukové studie, studie působení stroboskopického efektu, včetně minimalizace shadow flicker efektu. V případě, že by záměr nesplňoval zákonné hygienické limity a současně podmínky v územním opatření, nemůže být povolen.
9373.	Brabora Machová	MMR-46679-2026-81	99czzg	AOV83	**PŘIPOMÍNKY K:** **I. návrhu Změny č. 2 Územního rozvojového plánu ČR (ÚRP ČR)** **II. Vyhodnoceni vlivů návrhu Změny č. 2 ÚRP na udržitelný rozvoj území (SEA)** **III. návrhům jednotlivých územních opatření pro akcelerační oblasti (AO) vymezeným v návrhu Změny č. 2 ÚRP**	**Akceptováno částečně.** Akcelerační oblast AOV83 Chorušice byla zmenšena. Vymezení akceleračních oblastí proběhlo na základě biologického posouzení konkrétních území podle § 11 odst. 3 resp. 4 ZOZE, jehož výsledky spolu s výsledky vyhodnocení

Poř. č.	Připomínkové místo	Číslo jednací	Článek	AO	Připomínka	Vyhodnocení
					Tímto podávám připomínku k návrhu vymezeni akceleračních oblasti pro větrné elektrárny (VTE). Na základě níže uvedených důvodů nesouhlasím s návrhem zrněny č. 2 ÚRP ČR, Vyhodnocení vlivů návrhu Změny č. 2 ÚRP na udržitelný rozvoj území (SEA) a návrhům jednotlivých územních opatřeni pro akcelerační oblasti (AO) vymezeným v návrhu Změny č. 2 ÚRP. Veškeré Mže uvedené připomínky se vztahují současně ke všem výše uvedeným projednávaným částem veřejné vyhlášky. **A. Nedostatky návrhu** · návrh není dostatečně odůvodněn a chybí konkrétní podklady (zákon č. 500/2004 Sb.) · nebyly dostatečně posouzeny dopady na životní prostředí (zákon č. 100/2001 Sb.) · hrozí narušeni krajiny a přírody (zákon č. 114/1992 Sb.) · návrh nerespektuje ochranu hodnot území a kvalitu bydlení (zákon č. 283/2021 Sb.) · nebyly posouzeny jiné varianty řešení, zejména využití brownfieldů (opuštěných a již narušených ploch) a návrh tak neodůvodněně zasahuje do volné krajiny · vychází pouze z expertních odhadů (počet věží, výkon, rozmístěni) · návrh řeší problémy až dodatečně, místo aby jim předešel · nejsou dostatečně vyhodnoceny kumulativní dopady více záměrů v území **B. Příroda, krajina a životní prostředí** 1. Nedostatečné posouzeni vlivů na životní prostředí · výskyt chráněných druhů (ptáci, netopýři) a zásah do migračních tras (vlk, rys apod.) · narušení prvků ÚSES (biokoridory) · zásadní změna krajiny a její industrializace · dominantní stavby (až cca 250 m vysoké) viditelné na velké vzdálenosti · chybí posouzeni nočního osvětlení · nedostatečně řešen kumulativní vliv více větrných elektráren **2. Nedostatečné posouzení vlivů na vodu a klima** · hrozí narušení vsakování vody do půdy a změna odtokových poměrů, · může dojit ke zhoršeni schopnosti krajiny zadržovat vodu a riziko vysychání krajiny · chybí posouzení vlivu na mikroklima, · nejsou dostatečně řešeny dopady na vodní režim území. **3. Zemědělská půda** · zábor a znehodnocení kvalitní půdy · možné zásahy do půd I. a ||. třídy ochrany (nejcennější půdy) · zhutněni půdy a zvýšení eroze a fragmentace pozemků · nejasný stav a poškození melioraci **4. Nedostatečné posouzení vlivů na obyvatele** · hluk a jeho dlouhodobý vliv nejsou dostatečně vyhodnoceny, · není dostatečně řešen stroboskopický efekt, · změna charakteru bydlení, · není dostatečně vysvětlen způsob stanovení vzdálenosti od obytné zástavby, · nebyly dostatečně posouzeny dopady na hodnotu nemovitostí a kvalitu bydlení. **C. Technická a bezpečnostní rizika** 1. Nedostatečnost navržených zmirňujících opatřeni · navržená opatřeni pouze částečně zrnírňují dopady, ale neřeší samotný střet, · řada opatřeni je formulována neurčitě a bez jasné kontroly jejich plněni, · významné problémy jsou odkládány až do navazujících řízeni.	vlivů na životní prostředí (SEA, Příloha č. 5 k odůvodnění Z2 ÚRP) byly zapracovány do návrhu Z2 ÚRP. Návrh Z2 ÚRP a jeho odůvodnění, návrh souvisejících územních opatření a jejich odůvodnění obsahují náležitosti v souladu s příslušnými právními předpisy, včetně správního řádu, stavebního zákona a dalších. Zpracování VVURÚ odpovídá obsahem i strukturou požadavkům obsaženým v příloze č. 4 stavebního zákona, včetně posouzení kumulativních a synergických vlivů, vlivů na zdraví a hodnocení nulové varianty (platné znění ÚRP) vůči variantě navrhované (Z2 ÚRP). Zadání Z2 ÚRP schválené Vládou ČR nepožadovalo jiná variantní řešení. Ustanovení § 4 odst. 3 ZOZE a čl. 15c směrnice RED III sice upřednostňují brownfieldy a degradované plochy, avšak nevylučují vymezení akcelerační oblasti na jiných pozemcích. Vymezení výhradně na degradovaných plochách nebylo s ohledem na prostorové nároky technologie větrných elektráren proveditelné. Samotný způsob vymezení akceleračních oblastí na základě podkladů (biologická posouzení, mapy citlivosti ptáků vůči výstavbě VTE zpracované ČSO, území významná pro netopýry dle podkladů ČESON, biotopy zvláště chráněných druhů velkých savců a další) a nařízení vlády č. 507/2025 Sb. minimalizuje vliv na složky životního prostředí. Pro všechny akcelerační oblasti jsou současně pořizována územní opatření, která obsahují opatření stanovená na základě biologických posouzení. Tato opatření dále zmírňují negativní vlivy, které nebylo možné vyloučit vymezením akcelerační oblasti. Podmínky v územních opatřeních zahrnují ochranu prvků lokálního ÚSES a všech biokoridorů, ochranu biotopů, ZPF a PUPFL, dále povinnost biologického dozoru, monitoring mortality ptáků a netopýrů, detekční systémy a další podmínky specifické vzhledem ke konkrétní akcelerační oblasti. Jedním z podkladů pro zpracování Z2 ÚRP byl dokument Akcelerační oblasti, předvýběr ploch k výstavbě VTE, Screening území ČR z hlediska ochrany krajinného rázu (Roman Bukáček, Simona Vondráčková, 2025). Při vymezování akceleračních oblastí byl krajinný ráz dále prověřován, a to s ohledem na hodnoty území a dálkové pohledy na dominanty. Vlivy na krajinný ráz pak byly dále vyhodnoceny v rámci VVURÚ, a to jak z hlediska navrhovaného souboru akceleračních oblastí jako celku, tak pro jednotlivá území v kartách akceleračních oblastí. Podmínky v územních opatřeních pak dále omezují barevné řešení doprovodných staveb a rozsah trvalých terénních úprav. V souvisejících územních opatření jsou stanoveny podmínky, které zajišťují ochranu protierozních opatření, funkčních melioračních zařízení, vodních toků a ploch a rovněž omezující možné terénní úpravy. Vzhledem k charakteru a rozsahu potenciálních záměrů se při naplnění podmínek nepředpokládá realizace v takovém rozsahu, který by mohl významně ovlivnit

Poř. č.	Připomínkové místo	Číslo jednací	Článek	AO	Připomínka	Vyhodnocení
					2. Technická a bezpečnostní rizika · odlet ledu z rotorů v zimě, požáry zařízení (obtížně zvládnutelné zásahy) a zásah bleskem, · pád části konstrukce, únik provozních kapalin, · kontaminace půdy a vody, · šíření požáru do krajiny, · v ČR dosud neexistuje právní ani metodická úprava požární bezpečnosti VTE a nejsou stanoveny konkrétní odstupové vzdálenosti od lesů či obytné zástavby z hlediska požárnho rizika, · Ministerstvo dopravy připustilo existenci bezpečnostních rizik spojených s VTE, zejména vizuální distrakce řidičů, stínových efektů, nočního překážkového osvětlení, odletu ledu či havárii a odletu částí konstrukcí. Není jasně stanoveno, kdo ponese odpovědnost za případné škody na zdraví, majetku a životním prostředí. **D. Specifikace a střety dané akcelerační oblasti** AO č.: AOV 83 Oblast: CHORUŠICE Kraj: STŘEDOČESKÝ Uvedená akcelerační oblast vykazuje následující možné střety a rizika: (doplňte dle odůvodnění AO) ✓ konkrétní dopady na místní krajinu a charakter území, ✓ možné střety s ochranou přírody a krajiny, ✓ možné zásahy do života obyvatel a kvality bydlení, • možné kumulativní dopady s dalšími plánovanými záměry, ✓ nedostatečné místní podklady a vyhodnocení. Do uvedené oblasti mohou zasahovat: • prvky ÚSES, • migrační trasy živočichů, • chráněná území, • evropsky významné lokality (EVL), soustava Natura 2000, ✓ významné krajinné prvky, ✓ kvalitní zemědělská půda, ✓ vodní zdroje, ✓ krajinný ráz, • kulturní a historické hodnoty území, • ochranná pásma národních kulturních památek, • ochranná pásma UNESCO. Požaduji důsledné přehodnocení navržené akcelerační oblasti a její vyloučeni z návrhu změny č. 2 ÚRP. **E. Rozpor se zákony a právními předpisy ČR a EU** Návrh může být v rozporu zejména s: · zákonem č. 500/2004 Sb., správní řád, · zákonem č. 100/2001 Sb., o posuzováni vlivů na životní prostředí (EIA), · zákonem č. 114/1992 Sb., o ochraně přírody a krajiny, · zákonem č. 334/1992 Sb., o ochraně zemědělského půdního fondu, · zákonem č. 283/2021 Sb., stavební zákon, · podmínkami směrnice EU RED III (nevhodně zvolená lokalita, nevyřešené dopady) · principem předběžné opatrnosti dle Čl. 191 SFEU,	vodní režim v rámci akceleračních oblastí. Narušení systému podzemních vod se s ohledem na mělké založení převažující většiny VTE (do cca 5 m) a malou plochu narušení podloží (cca 20x20m) rovněž nepředpokládá. V souladu s požadavky vodního zákona se v rámci procesu povolování záměru bude vyjadřovat vodoprávní úřad. Ochrana ZPF je řešena v souvisejících územních opatřeních. Podmínkami je zajištěno, že nebudou vznikat neobhospodařovatelné zbytkové zemědělské pozemky ani pozemky bez přístupu k veřejně přístupné pozemní komunikaci. Dále je v nich požadavek na upřednostní nižších tříd ochrany ZPF při realizaci záměrů OZE a je stanovena maximální plocha dlouhodobého nebo trvalého odnětí ZPF pro záměry OZE v celé akcelerační oblasti. Souhlas s odnětím ze ZPF bude vydán v navazujícím řízení dle stavebního zákona. Při vymezení akceleračních oblastí nelze předjímat konkrétní technické parametry či přesné umístění záměrů OZE. Bezpečnost leteckého provozu je pak řešena při povolování konkrétního záměru, kdy se vyjadřují Úřad pro civilní letectví, Řízení letového provozu i Armáda ČR a upřesňují umístění či požadavky na denní i noční osvětlení definované v leteckém předpisu L-14. Obavy z negativních vlivů hluku a stroboskopického efektu řeší podmínky stanovené ve všech územních opatřeních pro akcelerační oblasti pro VTE, které ukládají zpracování hlukové studie, studie působení stroboskopického efektu, včetně minimalizace shadow flicker efektu. V případě, že by záměr nesplňoval zákonné hygienické limity (nařízení vlády č. 272/2011 Sb., o ochraně zdraví před nepříznivými účinky hluku a vibrací) a současně podmínky v územním opatření, nemůže být povolen.

Poř. č.	Připomínkové místo	Číslo jednací	Článek	AO	Připomínka	Vyhodnocení
					· právem na příznivé životní prostředí dle Čl. 35 Listiny základních práv a svobod, · právem na ochranu zdraví dle Čl. 31 Listiny základních práv a svobod, · právem na ochranu vlastnictví dle Čl. 11 Listiny základních práv a svobod. **Závěr** Navržená akcelerační oblast má zásadní střety s přírodou, krajinou, vodou i kvalitou života obyvatel. Tyto problémy nejsou řešeny, ale pouze částečně zmírňovány. Návrh nemá dostatečné podklady, neřeší varianty řešení a nedostatečně hodnotí kumulativní dopady. Z uvedených důvodů požaduji vyloučení uvedené akcelerační oblasti z návrhu změny č. 2 ÚRP. -0 ::::::;::.Wopro,i.tn·ro.vojČR iiílí'|iiiiii|ii;í||l|||ill k rukam Odboru územního plánováni Ev. C.: E48QO5$26EM_MR Staroměstské náměstí 6, 110 00, Praha 1 Li·ty1pňi.: Došio: 28Á.2ŌÍ6 ID DS: 26iaava, E-mail: podatelna@m mr.gov.cz Číslo jednací: =:": ,řijmeni: "&97..... Ad,es., PŘIPOMÍNKY K: I. návrhu Změny č. 2 Územního rozvojového plánu ČR (ÚRP ČR) II. Vyhodnoceni vlivů návrhu Změny č. 2 ÚRP na udržitelný rozvoj území (SEA) III. návrhům jednotlivých územních opatření pro akcelerační oblasti (AO) vymezeným v návrhu Změny č. 2 ÚRP Tímto podávám připom Inku k návrhu vymezení akceleračních oblastí pro větrné elektrárny (VTE). Na základě níže uvedených důvodů nesouhlaskn s návrhem zrněny č. 2 ÚRP ČR, Vyhodnocení vlivů návrhu Změny č. 2 ÚRP na udržitelný rozvoj území (SEA) a návrhům jednotlivých územních opatřeni pro akceleračnloblasti (AO) vymezeným v návrhu Změny č. 2 ÚRP. Veškeré níže uvedené připomínky se vztahuji současně ke všem výše uvedeným projednávaným částem veřejné vyhlášky. A. Nedostatky návrhu · návrh není dostatečně odůvodněn a chybí konkrétní podklady (zákon č. 500/2004 Sb.) · nebyly dostatečně posouzeny dopady na životní prostředí (zákon č. 100/2001 Sb.) · hrozí narušeni krajiny a přírody (zákon č. 114/1992 Sb.) · návrh nerespektuje ochranu hodnot území a kvalitu bydlení (zákon č. 283/2021 Sb.) · nebyly posouzeny jiné varianty řešeni, zejména využiti brownfieldů (opuštěných a již narušených ploch) a návrh tak neodůvodněně zasahuje do volné krajiny · vychází pouze z expertních odhadů (počet věží, výkon, rozmístění) · návrh řeší problémy až dodatečně, m isto aby jim předešel · nejsou dostatečně vyhodnoceny kumulativní dopady vÍce záměrů v území B. Příroda, krajina a životní prostředí 1. Nedostatečné posouzeni vlivů na životní prostředí · výskyt chráněných druhů (ptáci, netopýři) a zásah do migračníCh tras (vlk, rys apod.) · narušeni prvků ÚSES (biokorido'y) · zásadní změna krajiny a její industrializace · dominantní stavby (až cca 250 m vysoké) viditelné na velké vzdálenosti · chybí posouzeni nočního osvětleni · nedostatečně řešen kumulativní vliv vice větrných elektráren 2. Nedostatečné posouzení vlivů na vodu a klima · hrozí narušení vsakováni vody do půdy a zrněna odtokových poměrů, · může dojit ke zhoršeni schopnosti krajiny zadržovat vodu a riziko vysychání krajiny · chybí posouzeni vlivu na mikroklima, · nejsou dostatečně řešeny dopady na vodní režim území. 3. Zemědělská půda · zábor a znehodnoceni kvalitní půdy · možné zásahy do půd I. a II. třídy ochrany (nejcennější půdy) · zhutnění půdy a zvýšení eroze a fragmentace pozemků · nejasný stav a poškozeni melioraci 4. Nedostatečné posouzeni vlivů na obyvatele · hluk a jeho dlouhodobý vliv nejsou dostatečně vyhodnoceny, · není dostatečně řešen stroboskopický efekt, · změna charakteru bydlení, · není dostatečně vysvětlen způsob stanoveni vzdálenosti od obytné zástavby, · nebyly dcstatečně posouzeny dopady na hodnotu nemovitosti a kvalitu bydlení. C. Technická a bezpečnostní rizika 1. Nedostatečnost navržených zmirňujidch opatřeni · navržená opatřeni pouze částečně zrn irňuji dopady, ale neřeší samotný střet, · řada opatřeni je formulována neurčitě a bez jasné kontroly jejich plnění, ·	

Poř. č.	Připomínkové místo	Číslo jednací	Článek	AO	Připomínka	Vyhodnocení
					významné problémy jsou odkládány až do navazujíCích řEzení. 2. Technická a bezpečnostní rizika · odlet ledu z rotorů v zimě, požáry zařízeni (obtúmě zvládnutelné zásahy) a zásah bleskem, · pád části konstrukce, únik provozních kapalin, · kontaminace půdy a vody. · šíření požáru do krajiny, · v ČR dosud neexistuje právní ani metodická úprava požární bezpečnosti VTE a nejsou stanoveny konkrétní odstupové vzdálenosti od lesů či obytné zástavby z hlediska požámho rizika, · Ministerstvo dopravy připustilo existenci bezpečnostních rizik spojených s VTE, zejména vizuální distrakce řidičů, stínových efektů, nočního překážkového osvětlení, odletu ledu či haváriía odletu části konstrukci. Není jasně stanoveno, kdo ponese odpovědnost za případné škody na zdraví, majetku a životním prostředí. D. Specifikace a střety dané akcelerační oblasti ,,,. ADV d'3 OH,,,. ůjo řcůš"/ C ZE K,,j. Y" Uvedená akcelerační oblast vykazuje následující možné střety a ňóka: (doplňte dle odůvodnění AO) lj konkrétní dopady na místní krajinu a charakter území, J možné střety s ochranou přkody a krajiny, ml možné zásahy do života obyvatel a kvality bydlení, :1/ možné kumulativní dopady s dalšími plánovanými záměry, nedostatečné mktní podklady a vyhodnoceni. 2 Do uvedené oblasti mohou zasahovat: · prvky ÚSES, · migračnitrasy živočichů, · chráněná území, · ,evropsky významné lokality (EVL), soustava Natura 2000, w významné krajinné prvky, tj/ kvalitní zemědělská půda, % vodní zdroje, 1á krajinný ráz, · kulturní a historické hodnoty území, · ochranná pásma národních kulturních památek, · ochranná pásma UNESCO. Požaduji důsledné přehodnocení navržené akcelerační oblasti a její vyloučení z návrhu zrněny č. 2 ÚRP. E. Rozpor se zákoňY a právními předpisY ČR a EU Návrh může být v rozporu zejména s: · zákonem č. 500/2004 Sb., správní řád, · zákonem č. 100/2001 Sb., o posuzováni vlivů na životní prostředí (EIA), · zákonem č. 114/1992 Sb., o ochraně přírody a krajiny, · zákonem č. 334/1992 Sb., o ochraně zemědělského půdnho fondu, · zákonem č. 283/2021 Sb., stavební zákon, · podm hkami směrnice EU RED III (nevhodně zvolená lokalita, nevyřešené dopady) · principem předběžné opatrnosti dle ČI. 191 SFEU, · právem na přhivé ávotní prostředí dle ČI. 35 Listiny základních práv a svobod, · právem na ochranu zdraví dle ČI. 31 Listiny základních práv a svobod, · právem na ochranu vlastnictví dle ČI. 11 Listiny základních práv a svobod. Závěr Navržená akcelerační oblast má zásadní střety s přírodou, krajinou, vodou i kvalitou života obyvatel. Tyto problémy nejsou řešeny, ale pouze částečně zmirňovány. Návrh nemá dostatečné podklady, neřeší varianty řešení a nedostatečně hodnotí kumulativní dopady. Z uvedených důvodů poZaduji vyloučeni uvedené akcelerační oblasti z návrhu změny č. 2 ÚRP.	
9374.	Andrea Kučerová	MMR-46680-2026-81	99czzg	AOV83	Podatel nesouhlasí s vymezením akcelerační oblasti AOV83 a žádá, aby tato akcelerační oblast nebyla ve Změně č. 2 Územního rozvojového plánu vymezena a aby nebylo vydáno územní opatření AOV83. **Odůvodněni uplatněné připominky.** **1.Direktivní vymezeni AOV** podatel namítá, že není nezbytné (a neplyne to ani ze směrnice EU RED III), aby akcelerační oblasti pro VTE (dále jen ,,AOV") byly vymezeny direktivně na celostátní úrovni. je naprosto dostačujIcI, když by Změna č. 2 Územního rozvojového plánu (dále jen ,,Změna č. 2°') dala obcím povinnost, aby prověřily možnosti vymezeni AOV 1 v územních plánech. Na základě tohoto pokynu by samosprávy znalé místních poměrů po dohodě s občany vymezily vhodné lokality pro VTE. Díky tomu by byly zohledněny s potřebnou pečlivostí a v nutné podrobnosti zásahy do veřejných zájmů, které není možné na úrovni Změny č. 2 zhodnotit, neboť to její velké měřítko neumožňuje. **2. Diskriminační vymezeni AOV**	**Akceptováno částečně.** Akcelerační oblast AOV83 Chorušice byla zmenšena. Akcelerační oblasti byly vymezeny na celostátní úrovni v Z2 ÚRP na základě Zadání Z2 ÚRP schváleného Vládou ČR. Vymezení akceleračních oblastí proběhlo na základě biologického posouzení konkrétních území podle § 11 odst. 3 resp. 4 ZOZE, jehož výsledky spolu s výsledky vyhodnocení vlivů na životní prostředí (SEA, Příloha č. 5 k odůvodnění Z2 ÚRP) byly zapracovány do návrhu Změny č. 2 ÚRP. Oblasti, u nichž autorizované osoby identifikovaly významné negativní nebo kumulativní vlivy, byly ze Z2 ÚRP vyloučeny (odůvodnění Z2 ÚRP, odst. 32). Zpracování VVURÚ odpovídá obsahem i strukturou požadavkům obsaženým v příloze č. 4 stavebního zákona, včetně posouzení kumulativních a synergických vlivů. Ve VVURÚ (včetně SEA) byly posuzovány akcelerační oblastí,

Poř. č.	Připomínkové místo	Číslo jednací	Článek	AO	Připomínka	Vyhodnocení
					Ve Změně č. 2 ÚRP není dostatečně vysvětleno, proč je třeba vymezit akcelerační oblasti právě tak, jak to činí Změna č. 2, jinými slovy není pochopitelné, proč právě počet AOV, se kterým Změna č, 2 počítá, povede ke splnění klimatických a energetických cllů a proč vymezeni jiné oblasti již není zapotřebí nebo proč by klimatické a energetické cíle nemohly být plněny i bez AOV83, když není ke splněni těchto cllů (které ani nejsou ve Změně č. 2 specifikovány) zapotřebí ani o jednu AOV vÍce. Lokalita, kde je AOV83 přitom není nijak výjimečná z hlediska potenciálu pro VTE (nebo alespoň není ve Změně č. 2 přesvědčivě popsáno, proč se AOV83 svým větrným potenciálem tak výrazně odlišuje od dalších oblastí, kde AOV vymezeny nebyly). Lze tedy předpokládat, že existují jiné shodné oblasti, kde však z nejasných důvodů AOV nebyly vymezeny. To považuje podatel za diskriminační. Diskriminovány jsou i samosprávy, na jejichž území jsou AOV vymezeny. Vymezeni AOV totiž představuje jakousi stavební uzávěru, kdy obec nemůže v dotčeném území měnit územní plán podle svých potřeb, ale musí respektovat vymezenou AOV. Vedle toho pak nebudou investoři VTE motivováni, aby s obci uzavřeli férovou plánovací smlouvu a poskytli obci a jejím občanům dostatečné kompenzace za negativní dopady provozu VTE. Záměry VTE povolované v AOV totiž budou protežovány a jejich výstavba výrazně usnadněna. Tato diskriminace přímo ovlivňuje i občany samospráv. **3. Nedostatečné posouzeni vlivů** Vymezeni AOV s největší pravděpodobností povede k tomu, že záměry VTE v nich umisťované budou upřednostňovány a nedojde už nikdy k řádnému posouzení jejich negativních dopadů na životní prostředí, na zdraví a životy lidi. Proto by mělo být vyhodnoceni vlivů Změny č. 2 a územního opatřeni pro AOV83 extrémně podrobné a kvalitní, prakticky na úrovni EIA. Překážkou pro takové podrobné posouzeni je ale fakt, že je měřítko Územního rozvojového plánu příliš velké a neumožňuje skutečně posoudit dopady vymezení AOV(jiné by to bylo na úrovni územního plánu, resp. v procesu EIA se znalostí konkrétního záměru). Vzhledem k tomu, že na vymezeni akceleračních oblastí naváže zrychlené a zjednodušené povolovací řízeni před Dopravním a energetickým stavebním úřadem (DESÚ), v rámci kterého bude úřad prakticky pouze ověřovat, zda jsou záměry v souladu s vágními a nicneřlkajlmi podmínkami územního opatřeni AOV83. V souladu s těmito obecnými podmínkami ale budou téměř jakékoliv záměry, což znamená, že vlivy VTE realizovaných v AOV83 nebudou nikdy reálně posouzeny. Podatel se domnívá, že je nezbytné, aby všechny vlivy VTE byly skutečně a podrobně posouzeny. Vágní posouzeni Změny č. 2 nebo územního opatřeni AOV83 je naprosto nedostatečné. Podatel se domnívá, že vadné posouzení dopadů VTE může mít nejen přímý vliv na jeho zdraví včetně psychické pohody, ale také to může ovlivnit socioekonomický rozvoj obce, ve které žije. Podatel ještě připomíná, že nedošlo ke kumulativnímu zhodnoceni vlivů v důsledku vymezeni tří AOV v těsné blízkosti (AOV82, AOV83 a AOV84). **4. Zanedbatelné pozitivní vlivy vymezení AO** V odůvodnění Změny č. 2 ani územního opatření není možné dohledat vyčísleni přínosu AOV83 pro sníženi energetické závislosti anebo sníženi produkce CO,. Ve vyhodnnoceni vlivů územního opatřeni AOV83 se ale uvádí k pozitivním vlivům (přínosům) vymezeni AOV a realizace VTE: ,,Zanedbatelný až mírně pozitivní vliv k ochraně klimatu uplatnění AO se uplatní v globálním měřítku, tedy i z hlediska přeshraničního působení" V dokumentaci Změny č. 2 a územního opatřeni je tedy přiznáno, že přínosy VTE realizovaných v AOV83 budou zanedbatelné, byt' chybí konkrétní čísla. V takové situaci není pochopitelné, jak mohl zájem na vymezení AOV83 převážit nad ostatními konkrétně specifikovanými veřejnými zájmy, které naopak výstavba vte ovlivni výrazně (byť to nekvalitně zpracované vyhodnocení Změny Č. 2 a územního opatřeni	nikoliv konkrétní záměry, a podrobnost odpovídá měřítku ÚRP a územních opatření. Vymezení akcelerační oblasti v ÚRP nezakládá právo na výstavbu VTE ani nevylučuje jiné využití území. Při vymezení akceleračních oblastí nelze předjímat konkrétní technické parametry či přesné umístění záměrů OZE. Obavy z negativních vlivů hluku a stroboskopického efektu řeší podmínky stanovené ve všech územních opatřeních pro akcelerační oblasti pro VTE, které ukládají zpracování hlukové studie, studie působení stroboskopického efektu, včetně minimalizace shadow flicker efektu. V případě, že by záměr nesplňoval zákonné hygienické limity (nařízení vlády č. 272/2011 Sb., o ochraně zdraví před nepříznivými účinky hluku a vibrací) a současně podmínky v územním opatření, nemůže být povolen. Jedním z podkladů pro zpracování Z2 ÚRP byl dokument Akcelerační oblasti, předvýběr ploch k výstavbě VTE, Screening území ČR z hlediska ochrany krajinného rázu (Roman Bukáček, Simona Vondráčková, 2025). Při vymezování akceleračních oblastí byl krajinný ráz dále prověřován, a to s ohledem na hodnoty území. Vlivy na krajinný ráz pak byly dále vyhodnoceny v rámci VVURÚ, a to jak z hlediska navrhovaného souboru akceleračních oblastí jako celku, tak pro jednotlivá území v kartách akceleračních oblastí, které obsahují i mapy viditelnosti (Příloha SEA). Podmínky v územních opatřeních pak dále omezují barevné řešení doprovodných staveb a rozsah trvalých terénních úprav. Samotný způsob vymezení akceleračních oblastí na základě podkladů (biologická posouzení, mapy citlivosti ptáků vůči výstavbě VTE zpracované ČSO, území významná pro netopýry dle podkladů ČESON, biotopy zvláště chráněných druhů velkých savců a další) a nařízení vlády č. 507/2025 Sb. minimalizuje vliv na složky životního prostředí. Pro všechny akcelerační oblasti jsou současně pořizována územní opatření, která obsahují opatření stanovená na základě biologických posouzení. Tato opatření dále zmírňují negativní vlivy, které nebylo možné vyloučit vymezením akcelerační oblasti. Podmínky v územních opatřeních zahrnují ochranu prvků lokálního ÚSES a všech biokoridorů, ochranu biotopů, ZPF a PUPFL, dále povinnost biologického dozoru, monitoring mortality ptáků a netopýrů, detekční systémy a další podmínky specifické vzhledem ke konkrétní akcelerační oblasti. V souvisejících územních opatření jsou stanoveny podmínky, které zajišťují ochranu protierozních opatření, funkčních melioračních zařízení, vodních toků a ploch a rovněž omezující možné terénní úpravy. Vzhledem k charakteru a rozsahu potenciálních záměrů se při naplnění podmínek nepředpokládá realizace zpevněných ploch v takovém rozsahu, který by mohl

Poř. č.	Připomínkové místo	Číslo jednací	Článek	AO	Připomínka	Vyhodnocení
					nepřiznává). Dále se ve vyhodnoceni územního opatřeni AOV83 uvádí: uVliVy na ovzduší v době výstavby zanedbatelné (prašnost při přesunu zemin, emise ze spalováni PHM, sekundární prašnost), v době provozu mírně pozitivní z důvodu náhrady spalovacích zdrojů při výrobě el. energie." Vzhledem k tomu, že se ve vyhodnoceni uvádí, že vliv AOV83 na ochranu klimatu bude zanedbatelný, bude logicky zanedbatelný rozsah, ve kterém VTE realizované v AOV83 nahradí spalovací zdroje. Změna č. 2 ani územní opatření tento závěr nevyvrací, neobsahuji totiž vyčíslení toho, v jak velkém rozsahu VTE realizované v AOV83 nahradí spalovací zdroje a jaký přesně vliv bude mít tato náhrada na cíle sledované Změnou č. 2, tedy snlženi energetické závislosti ČR a sníženi produkce CO2. Je také třeba řádně vyhodnotit, proč těchto cílů nelze dosáhnout jinými způsobí (zvýšeni počtu bloků JEDU, popř. JETE, rozvoj vodíkové infrastruktury v souladu s Vodíkovou strategii ČR, větší důraz na rozvoj FVE). Proto ani blíže nespecifikovaná náhrada spalovacích zdrojů není důvod, proč by měl zájem na vymezení AOV83 převážit nad jinými zájmy v území. **5. výška VTE a rozloha AO** Ve Změně č. 2 ani v územním opatřeni pro AOV83 není vysvětleno, proč byla zvolena právě tato rozloha AO a proč má AOV právě tyto konkrétní hranice a proč právě toto vymezeni AOV povede ke splněni cílů Změny č. 2. jinými slovy není vysvětleno, proč nemůže být AO vymezena jiným způsobem tak, aby kupř. byly VTE umisťovány v dostatečné vzdálenosti od zastavěného území a zastavitelných ploch podle územních plánů (min 1,5 km) a není porovnáno, zda by toto jiné vymezení AOV třeba také nevedlo ke splněni cilů Změny č. 2. Podatel se domnívá, že to ale vzhledem k nespecifičnosti cílů Změny č. 2 není ani možné, proto by také vůbec neměla být aov83 vymezena. **6.Hluková zátěž, vibrace a stroboskopický efekt** Podatel zásadně nesouhlasí s tím, že Změna č. 2 ani příslušné územní opatření vůbec neřeší negativní dopady hluku. Hluk totiž Změna č. 2 chápe jako normální integrální součást VTE, bez které to prostě nejde a je třeba se s tím smířit. Tento přistup nejlépe demonstruje přirovnáni hluku z VTE k v podstatě příjemnému ,,šumění |esa': které mohou zaregistrovat jen neurotické osoby. Podatel se proto domnívá, že hlukové vlivy nebyly zhodnoceny a ve skutečnosti to ani není možné bez znalosti konkrétního projektu. Podatel zdůrazňuje, že nepovažuje za dostatečné, aby byla hluková zátěž řešena až v hlukové studii zpracované investorem. Takový přistup není schopný zajistit reálnou ochranu lidského zdraví. Podatel dále nesouhlasí s tím, že vůbec nedošlo k posouzeni vlivů infrazvuku, nlzkofrekvenčniho hluku a vibraci, ačkoliv odborné studie upozorňují na rizika spojená s těmito doprovodnými jevy provozu VTE. Podatel se domnívá, že nebyl ani řádně zhodnocen vliv vibraci na nemovitosti. Stejně tak nebyl řádně posouzen z hlediska vlivů tzv. stroboskopický efekt, kdy se posouzeni zejména nezaměřilo na obtěžující dopady stroboskopického efektu. **7.Vlivy na krajinný ráz** Větrné elektrárny mají zásadní vlivy na krajinný ráz. Ve Vyhodnoceni vlivů územního opatření AOV83 se uvádí: ,,Z analýzy viditelnosti vyplývá, že hodnocené území se vyznačuje vysokou koncentraci kulturně-historických hodnota zároveň velmi citlivým vztahem ke krajině Kokořínska a k ikonické dominantě Bezdězu. V bezprostředním okolí se uplatňuje kostel Nanebevzetí Panny Marie, kostel Sv. Jakuba Většího, fara, kaple Nejsvětější Trojice, zámek a historická venkovská zástavba. Ve vzdálenosti do 2 km navazuji kostel Sv.	významně ovlivnit vodní režim v rámci akceleračních oblastí. V souladu s požadavky vodního zákona se v rámci procesu povolování záměru bude vyjadřovat vodoprávní úřad. Významné ovlivnění mikroklimatu se u akceleračních oblastí pro VTE ani FVE nepředpokládá. Ochrana ZPF je řešena v souvisejících územních opatřeních. Podmínkami je zajištěno, že nebudou vznikat neobhospodařovatelné zbytkové zemědělské pozemky ani pozemky bez přístupu k veřejně přístupné pozemní komunikaci. Dále je v nich požadavek na upřednostní nižších tříd ochrany ZPF při realizaci záměrů OZE a je stanovena maximální plocha dlouhodobého nebo trvalého odnětí ZPF pro záměry OZE v celé akcelerační oblasti. Souhlas s odnětím ze ZPF bude vydán v navazujícím řízení dle stavebního zákona.

Poř. č.	Připomínkové místo	Číslo jednací	Článek	AO	Připomínka	Vyhodnocení
					Martina, radnice, sokolovna a další objekty utvářej/cl obraz sídla. V širším území do 5 km a 15 km se pak prosazuje mimořádně bohatý soubor památek, včetně hradu Kokořín, hradu Houska, hradišť, kostelů, tvrzí, zámků a historických areálů. Rozhoduj/c/ hodnotou je zde ochrana vnitřníscenérie Kokořínska a nerušených výhledů na Bezděz. Současně je třeba zachovat obraz Mšena a jeho historického jádra v krajině, včetně vazeb na příjezdové komunikace, turistické trasy a další frekventovaná místa, odkud se uplatňuji ikonické pohledy na město i na širší krajinný rámec. Bezděz zde nepůsobí jen jako vzdálená dominanta, ale jako jeden z hlavních určuj/c/ch prvků krajinné identity celého prostoru." jak je možné, že všechny tyto vlivy jsou hodnoceny jako zanedbatelné, když přitom VTE budou představovat novou dominantu, která jednoznačně výrazně ovlivní krajinu, to není ve Změně Č. 2 ani v územním opatření vysvětleno. Vliv vte na krajinný ráz bude mít ještě další dopady - již napořád bude hodnota krajinného rázu snížena, takže bude možné do území umisťovat i další záměry, které by jinak kvůli ochraně krajinného rázu nebyly přípustné. **8.Vlivy na zvířata** VTE velmi silně ovlivňuji jak ptáky a letouny, tak savce a hmyz, dokonce i obojživelníky aj. Vyhodnoceni územního opatřeni AOV83 však všechny tyto vlivy zlehčuje. Vyhodnocení proto nelze považovat za dostatečné. v území, kde má být AOV vymezena se nachází řada ptáků i letounů. jejich úmrtí ale Změna č. 2 chápe jako integrální a v podstatě běžnou součást provozu VTE, se kterou je třeba se smířit a příliš ji neřešit. Ve vztahu k ptákům územní opatření neobsahuje žádná reálná a funkční kompenzační opatřeni. V podstatě jen počítá s tím, že pro ochranu ptáků bude použito ,,vhodné technické řešeni". Tím se zřejmě myslí odpuzovače, ale není vůbec vysvětleno, v jaké míře tyto odpuzovače zamezí střetům ptáků s lopatkami VTE. jiným opatřením má být zařízeni, které zastaví roztočený rotor, ale ani zde není blíže popsáno, jak přesně bude zajištěno, aby tento mechanismus byl skutečně funkční. Jde-li o letouny, pak je opatřením k jejich ochraně monitoring prováděni provozovatelem VTE. Takové opatřeni není vůbec schopno netopýry ochránit, ačkoliv právě netopýři jsou extrémně ohroženi VTE. Pro savce představuji vte především vizuální bariéru v území, čÍmž omezuji jich migraci, a vedle toho je nepříznivě ovlivňuji hlukové dopady provozu VTE a vibrace. Kromě toho VTE mohou poškodit i jejich biotopy, neboť ovlivňuji lokální klima a tím i ekosystémy. Odůvodněni Změny č. 2 ani územního opatřeni nevysvětluje, proč dostala AOV83 přednost před ochranou zvířat. **9. Viivý na vodní poměry a lokální klima** Ve vyhodnoceni vlivů Změny č. 2 ani územního opatření AOV83 není popsáno, jak byly hodnoceny vlivy VTE na spodní vody a celkově na vodní poměry a na jejich možné změny v důsledku výstavby a provozu VTE. V době, kdy se celá ČR potýká s extrémními suchy a vody je stále méně, je třeba tuto otázku brát velmi vážně a rozhodně nelze pouze stroze konstatovat, že vVTEmají přednost, ,,protože mají prostě přednost". Je totiž faktem, že VTE, zejména ty extrémně vysoké, mají železobetonové základy, které jsou schopny vodní poměry v krajině narušit. Pro VTE se také buduje infrastruktura, která také může narušit tok podzemní vody anebo snížit množstvi vody proudící do blízkých vodních toků nebo vodních zdrojů. výstavba vte také odstraňuje ochranné vrstvy půdy a podloží, čímž činí podzemní vodu pod nimi zranitelnější vůči znečištění z úniků nebo rozlitých látek z vozidel nebo zařízeni použitých k jejich výstavbě a vůči únikům a látkám z turbín a souvisejícÍ infrastruktury během provozu. Je také známo, že vte velmi výrazně ovlivňují klima ve svém okolí (negativně). jedná se především o dopady na teplotu zemského povrchu, fyzikálně-chemické vlastnosti půdy, rychlost větru, vlhkost a srážky. Větrné elektrárny na pevnině mají významný otep|ovací v|iv na teplotu zemského povrchu v noci. V důsledku	

Poř. č.	Připomínkové místo	Číslo jednací	Článek	AO	Připomínka	Vyhodnocení
					zhoršováni fyzikálně- chemických vlastností půdy dochází k vysušováni lokalit nacházejících se u VTE. Půdní vlhkost navíc ovlivňuje rovnováhu ekosystému, což ohrožuje ekologickou stabilitu krajiny a některé druhy zvířat. Z vyhodnocení územního opatřeni AOV83 ani Změny č. 2 jako celku ani z jejich odůvodněni není vůbec zřejmé, jak bylo s těmito fakty naloženo. **10. Vlivy na zemědělský půdni fond** Ve vyhodnoceni územního opatřeni se uvádí: ,,Přítomnost ZPF převažuje v I. a //. třídě ochrany, nepatrné zábory také v III. až V. třídě ochrany. S ohledem na velmi nízký rozsah záborů ve vyšší třídě ochrany dále neřešeno. V pří'padě VTE a doprovodných staveb (rozvoden, úložišť el. energie, komunikací apod.) v AO je zábor pro zajištění , bezpečnosti hodnocení považován za trvalý. Uplatnění AO nebude mít vliv na ekologické funkce půdy. Zábor půdy ; je s ohledem na relativně malou výměru a na rozlohu zemědělské půdy v AO a jejím okolí považován za mírně negativní vliv." Rozsah záborů je přitom následujicí | Označení plochy / koridoru	Rozloha plochy / koridoru (ha)	Navržené využití	Odhad záboru (ha)	Odhad záboru podle tříd ochrany (ha) I.	II.	III.	IV.	V.	Odhad výměry záboru, na které bude provedena rekultivace na zemědělskou půdu (ha)
---	---	---	---	---	---	---	---	---	---
% zastoupení	100		87,50	36,26	46,69	1,49	2,00	1,06	0%
AOV83	1261,6	VTE	7,73	3,20	4,12	0,13	0,18	0,09	0,00	 Podle názoru podatele nelze považovat trvalé zničení téměř 7,5 hektarů cenné půdy (tento odhad může být navíc podhodnocen) za něco, co není třeba řešit. Takové zdůvodněni záborů je bizarní a nedostačuje požadavkům v § 4 odst. 3 zákona č. 334/1992 Sb,, o ochraně ZPF, kde se mj. uvádí, že zemědělskou půdu I. a		. třídy ochrany lze v územně plánovací dokumentaci určit k jinému než zemědělskému účelu nebo odejmout pouze v případech, kdy jiný veřejný zájem výrazně převažuje nad veřejným zájmem ochrany zemědělského půdního fondu. Podatel se ze Změny č. 2 ani územního opatření AOV83 a jejich odůvodnění nedozvěděl, jak bylo doloženo, že výrazně převažuje veřejný zájem na realizaci VTE nad zájmem na ochraně cenných částí ZPF. Nezjistil ani to, jak zábor ZPF přispěje k tomu, aby byly zmírněny dopady změny klimatu nebo aby byla zvýšena energetická soběstačnosti ČR (a v jakém rozsahu se tak stane). Podatel také neví, proč není možné VTE realizovat jinde, kde by k záborům cenných půd nedošlo. Na uvedené otázky by měla Změna Č. 2 odpovědět velmi přesně nebo akcelerační oblast nevymezovat a ponechat vše na územní plány a povolovací řízeni, kde budou moct být zábory skutečně podrobně posouzeny a vyhodnoceny. 11. Další připomínky podatele:	

Poř. č.	Připomínkové místo	Číslo jednací	Článek	AO	Připomínka	Vyhodnocení
9375.	Zimová Markéta a 16 os	MMR-46681-2026-81	99cm 99cn 99co	AOV29 AOV30 AOV31	v příloze Vám zasílám 17 samostatných připomínek občanů k návrhu Změny Č. 2 Územního rozvojového plánu České republik y, týkající se vymezení akceleračních oblastí pro větrné elektrárny AOV29 Býškovice, AOV30 Kunovice a AOV31 Kelč. Připomínky vycházejí ze zájmu místních obyvatel o ochranu krajiny, životního prostředí, kulturních hodnot území a kvality života v našem regionu. Nejsme apriorně odpůrci obnovitelných zdrojů energie. Domníváme se však, že takto významné zásahy do krajiny a života místních obyvatel musí být podloženy dostatečnými odbornými podklady, transparentním posouzením všech dopadů a otevřenou diskusí s veřejností. Tyto připomínky podávají společně níže podepsané osoby. Každá připomínka obsahuje identifikační údaje a vlastnoruční podpis příslušného podatele. Žádáme o jejich řádné a individuální vypořádání v souladu s platnými právními předpisy a o pečlivé zvážení všech uvedených skutečností v dalším procesu projednávání. Přiložené připomínky jsou ve znění: **STANOVISKO** S návrhem Územního opatření k AOV29 Býškovice, AOV30 Kunovice, AOV31 Kelč **zásadně nesouhlasím a požaduji jejich vyřazení ze Změny č. 2 Územního rozvojového plánu ČR,** případně jejich zásadní přepracování. Návrh vykazuje závažné nedostatky z hlediska zákonnosti, ochrany životního prostředí, ochrany veřejného zdraví i ochrany práv obyvatel dotčeného území. Návrh akceleračních oblastí AOV29 Býškovice, AOV30 Kunovice, AOV31 Kelč je v rozporu s principem předběžné opatrnosti, požadavky na ochranu veřejného zdraví, ochranu přírody a krajiny, ochranu vodních zdrojů i se zásadou proporcionality zásahu do území. Současně nebyly dostatečně vyhodnoceny kumulativní a synergické vlivy souběhu akceleračních oblastí AOV29 Býškovice, AOV30 Kunovice, AOV31 Kelč a zamýšlené stavby větrných elektráren (VTE) při naplnění stanovených limitů (zejména výška a množství). Dokumentace SEA (SEA) a UO v předložené podobě není dostatečně odůvodněná, neobsahuje konkrétní odborné podklady a v řadě oblastí neoprávněně odkládá podstatné posouzení vlivů až do budoucích navazujících řízení. Návrh je proto nepřezkoumatelný a v rozporu s právními předpisy České republiky i Evropské unie. Současně může mít závažné dopady na krajinný ráz, biodiverzitu, vodní poměry, kulturně-historické hodnoty území i kvalitu života obyvatel. 2	**Akceptováno částečně.** Akcelerační oblast AOV31 Kelč byla zmenšena. Vymezení akceleračních oblastí proběhlo na základě biologického posouzení konkrétních území podle § 11 odst. 3 resp. 4 ZOZE, jehož výsledky spolu s výsledky vyhodnocení vlivů na životní prostředí (SEA, Příloha č. 5 k odůvodnění Z2 ÚRP) byly zapracovány do návrhu Z2 ÚRP. Návrh Z2 ÚRP a jeho odůvodnění, návrh souvisejících územních opatření a jejich odůvodnění obsahují náležitosti v souladu s příslušnými právními předpisy, včetně správního řádu, stavebního zákona a dalších. Zpracování VVURÚ odpovídá obsahem i strukturou požadavkům obsaženým v příloze č. 4 stavebního zákona, včetně posouzení kumulativních a synergických vlivů, vlivů na zdraví a hodnocení nulové varianty (platné znění ÚRP) vůči variantě navrhované (Z2 ÚRP). Zadání Z2 ÚRP schválené Vládou ČR nepožadovalo jiná variantní řešení. Ustanovení § 4 odst. 3 ZOZE a čl. 15c směrnice RED III sice upřednostňují brownfieldy a degradované plochy, avšak nevylučují vymezení akcelerační oblasti na jiných pozemcích. Vymezení výhradně na degradovaných plochách nebylo s ohledem na prostorové nároky technologie větrných elektráren proveditelné. Samotný způsob vymezení akceleračních oblastí na základě podkladů (biologická posouzení, mapy citlivosti ptáků vůči výstavbě VTE zpracované ČSO, území významná pro netopýry dle podkladů ČESON, biotopy zvláště chráněných druhů velkých savců a další) a nařízení vlády č. 507/2025 Sb. minimalizuje vliv na složky životního prostředí. Pro všechny akcelerační oblasti jsou současně pořizována územní opatření, která obsahují opatření stanovená na základě biologických posouzení. Tato opatření dále zmírňují negativní vlivy, které nebylo možné vyloučit vymezením akcelerační oblasti. Podmínky v územních opatřeních zahrnují ochranu prvků lokálního ÚSES a všech biokoridorů, ochranu biotopů, ZPF a PUPFL, dále povinnost biologického dozoru, monitoring mortality ptáků a netopýrů, detekční systémy a další podmínky specifické vzhledem ke konkrétní akcelerační oblasti. Jedním z podkladů pro zpracování Z2 ÚRP byl dokument *Akcelerační oblasti, předvýběr ploch k výstavbě VTE, Screening území ČR z hlediska ochrany krajinného rázu* (Roman Bukáček, Simona Vondráčková, 2025). Při vymezování akceleračních oblastí byl krajinný ráz dále prověřován, a to s ohledem na hodnoty území a dálkové pohledy na dominanty. Vlivy na krajinný ráz pak byly dále vyhodnoceny v rámci VVURÚ, a to jak z hlediska navrhovaného souboru akceleračních oblastí jako celku, tak pro jednotlivá území v kartách akceleračních oblastí. Podmínky v územních opatřeních pak dále omezují barevné řešení doprovodných staveb a rozsah trvalých terénních úprav.

Poř. č.	Připomínkové místo	Číslo jednací	Článek	AO	Připomínka	Vyhodnocení
					Navrhuji proto zejména vyřazení akceleračních oblastí AOV29 Býškovice, AOV30 Kunovice, AOV31 Kelč a souvisejícího územního opatření z návrhu Změny č. 2 Územního rozvojového plánu ČR. Pro případ, že tomuto požadavku nebude vyhověno, navrhuji zásadní přepracování návrhu, zejména o doplnění plného vyhodnocení kumulativních vlivů, ochrany veřejného zdraví, ochrany PUPFL, vlivů na soustavu Natura 2000, chráněné živočichy, krajinný ráz, vodní zdroje a majetková práva obyvatel. Současně žádám, aby všechny připomínky byly řádně a individuálně vypořádány v souladu se zákonem, včetně konkrétního a přezkoumatelného odůvodnění způsobu jejich vypořádání. **A. Nedostatky návrhu** • návrh není dostatečně odůvodněn a **chybí konkrétní podklady** (zákon č. 500/2004 Sb.) • nebyly dostatečně posouzeny **dopady na životní prostředí** (zákon č. 100/2001 Sb.) • hrozí **narušení krajiny a přírody** (zákon č. 114/1992 Sb.) • návrh **nerespektuje ochranu hodnot území a kvalitu bydlení** (zákon č. 283/2021 Sb.) • nebyly posouzeny jiné **varianty řešení, zejména využití brownfieldů** (opuštěných a již narušených ploch) a návrh tak nezákonně zasahuje do volné krajiny • vychází **pouze z expertních odhadů** (počet věží, výkon, rozmístění, vzdálenost od zástavby obcí) • **návrh odkládá řešení problému do dalších fází** (např. měření hluku až po dostavbě zařízení), místo aby jim předcházel • nejsou dostatečně vyhodnoceny **kumulativní dopady více záměrů v území nebo toto vyhodnocení zcela chybí** **B. Příroda, krajina a životní prostředí** **1. Nedostatečné posouzení vlivů na životní prostředí** • výskyt chráněných druhů (ptáci, netopýři) a zásah do migračních tras • narušení prvků ÚSES (biokoridory) • zásadní změna krajiny a její industrializace • dominantní stavby (až cca 200 m vysoké) viditelné na velké vzdálenosti • chybí posouzení nočního osvětlení • nedostatečně řešen kumulativní vliv více větrných elektráren **2. Nedostatečné posouzení vlivů na vodu a klima** • hrozí narušení vsakování vody do půdy a změna odtokových poměrů • neúměrné riziko pro podzemní vody a narušení režimu puklinových vod • může dojít ke zhoršení schopnosti krajiny zadržovat vodu a riziko vysychání krajiny • chybí posouzení vlivu na mikroklima, • nejsou dostatečně řešeny dopady na vodní režim území. **3. Zemědělská půda** • zábor a znehodnocení kvalitní půdy a půdy zemědělsky obdělávané • možné zásahy do půd I. a II. třídy ochrany (nejcennější půdy) • zhutnění půdy a zvýšení eroze a fragmentace pozemků • nejasný stav a poškození meliorací **4. Nedostatečné posouzení vlivů na obyvatele** • hluk a jeho dlouhodobý vliv nejsou dostatečně vyhodnoceny, • není dostatečně řešen stroboskopický efekt, • není zhodnocena změna charakteru bydlení vlivem navrhované výstavby VTE 3	V souvisejících územních opatření jsou stanoveny podmínky, které zajišťují ochranu protierozních opatření, funkčních melioračních zařízení, vodních toků a ploch a rovněž omezující možné terénní úpravy. Vzhledem k charakteru a rozsahu potenciálních záměrů se při naplnění podmínek nepředpokládá realizace v takovém rozsahu, který by mohl významně ovlivnit vodní režim v rámci akceleračních oblastí. Narušení systému podzemních vod se s ohledem na mělké založení převažující většiny VTE (do cca 5 m) a malou plochu narušení podloží (cca 20x20m) rovněž nepředpokládá. V souladu s požadavky vodního zákona se v rámci procesu povolování záměru bude vyjadřovat vodoprávní úřad. Ochrana ZPF je řešena v souvisejících územních opatřeních. Podmínkami je zajištěno, že nebudou vznikat neobhospodařovatelné zbytkové zemědělské pozemky ani pozemky bez přístupu k veřejně přístupné pozemní komunikaci. Dále je v nich požadavek na upřednostní nižších tříd ochrany ZPF při realizaci záměrů OZE a je stanovena maximální plocha dlouhodobého nebo trvalého odnětí ZPF pro záměry OZE v celé akcelerační oblasti. Souhlas s odnětím ze ZPF bude vydán v navazujícím řízení dle stavebního zákona. Při vymezení akceleračních oblastí nelze předjímat konkrétní technické parametry či přesné umístění záměrů OZE. Bezpečnost leteckého provozu je pak řešena při povolování konkrétního záměru, kdy se vyjadřují Úřad pro civilní letectví, Řízení letového provozu i Armáda ČR a upřesňují umístění či požadavky na denní i noční osvětlení definované v leteckém předpisu L-14. Obavy z negativních vlivů hluku a stroboskopického efektu řeší podmínky stanovené ve všech územních opatřeních pro akcelerační oblasti pro VTE, které ukládají zpracování hlukové studie, studie působení stroboskopického efektu, včetně minimalizace shadow flicker efektu. V případě, že by záměr nesplňoval zákonné hygienické limity (nařízení vlády č. 272/2011 Sb., o ochraně zdraví před nepříznivými účinky hluku a vibrací) a současně podmínky v územním opatření, nemůže být povolen.

Poř. č.	Připomínkové místo	Číslo jednací	Článek	AO	Připomínka	Vyhodnocení
					• reálný vliv na cenu nemovitostí – tím, že akcelerační oblasti jsou většinově vymezeny mimo brownfield, jsou tímto dotčeny nemovitosti v klidných lokalitách, rekreačních lokalitách a přírodně cenných lokalitách, dojde zcela zákonitě ke znehodnocení majetku občanů • není dostatečně vysvětlen způsob stanovení vzdálenosti od obytné zástavby, • nebyly dostatečně posouzeny dopady na hodnotu nemovitostí a kvalitu bydlení. **C. Technická a bezpečnostní rizika** **1. Nedostatečnost navržených zmírňujících opatření** • navržená opatření pouze částečně zmírňují dopady, ale neřeší samotný střet, • řada opatření je formulována neurčitě a bez jasné kontroly jejich plnění, • významné problémy jsou odkládány až do navazujících řízení. **2. Technická a bezpečnostní rizika** • odlet ledu z rotorů v zimě, • pád částí konstrukce, únik provozních kapalin, • kontaminace půdy a vody, • požáry zařízení (obtížně zvládnutelné zásahy, se kterými nemá hasičský záchranný sbor žádné zkušenosti ani odpovídající techniku), zásah bleskem, šíření požáru do krajiny, omezení možnosti hašení, otázka dostupnosti zařízení v terénu pro HZS • v ČR dosud neexistuje právní ani metodická úprava požární bezpečnosti týkající se VTE a nejsou legislativně stanoveny konkrétní odstupové vzdálenosti VTE a ostatních zařízení (např. úložiště baterií) od lesů či obytné zástavby z hlediska požárního rizika, • Ministerstvo dopravy připustilo existenci bezpečnostních rizik spojených s VTE, zejména vizuální distrakce řidičů, stínových efektů, nočního překážkového osvětlení, odletu ledu či havárií a odletu částí konstrukcí. Není jasně stanoveno, kdo **ponese odpovědnost za případné škody na zdraví, majetku a životním prostředí. Není jasně stanovena likvidace dosloužívšího zařízení VTE a souvisejících zařízení z hlediska odpadového hospodářství.** **D. PŘIPOMÍNKY K AKCELERAČNÍM OBLASTEM AOV29, AOV30, AOV 31** Uvedená akcelerační oblast vykazuje následující možné střety a rizika: **D.1. PŘIPOMÍNKY K AKCELERAČNÍ OBLASTI AOV29 – Býškovice** 1. **Krajinný ráz a vizuální dominance VTE** v AOV 29 mají vizuální dopad, kdy se stávají nepřehlédnutelnou technickou dominantou viditelnou ze širokého okolí, včetně památkově exponovaných míst. Došlo by k narušení krajinného rámce a dálkových pohledů na Hostýnskou magistrálu a poutní místo Svatý Hostýn, což je v rozporu se zájmy NPÚ. Instalace věží o výšce cca 200 m (včetně listů) by představovala brutální zásah do horizontu a měřítka krajiny Záhoří. Viz Mapové podklady Návrhu ÚRP, zejména Příloha 5-SEA, Hodnocení karet pro AOV29, Mapa hodnoceného návrhu AO a Analýza nárůstu viditelnosti. To má za následek a) Brutální narušení horizontu Moravské brány a vizuální degradace Hostýnských vrchů, a celé Podhostýnské oblasti b) Znehodnocení poutního místa Svatý Hostýn a sakrální dominanty Baziliky na sv. Hostýně 4	

Poř. č.	Připomínkové místo	Číslo jednací	Článek	AO	Připomínka	Vyhodnocení
					c) Kelč je historicky významné sídlo s dominantou kostela sv. Petra a Pavla. Instalace 200 m stožárů by vytvořila agresivní vertikální dominantu, která by devalvovala dálkové pohledy na Hostýnské vrchy a narušila integritu historického panoramatu d) Znehodnocení lázeňské a rekreační oblasti lázně teplice, Zbrašovské aragonitové jeskyně a oblast Hranické propasti URP je z výše uvedených důvodů nepřezkoumatelný Navrhuje se: a) dopracovat posouzení z hlediska vlivu na vizuální integritu kulturních památek v okolí. protože hodnocení v návrhu je nedostatečné a jedná se o zásah nadregionálního významu. b) zohlednit památkovou ochranu dotčené oblasti a s ohledem na výše uvedené se tedy navrhuje vyřazení AOV29, AOV30 a AOV31 z návrhu Změny č. 2 Územního rozvojového plánu ČR **2. Vymezení návrhu AO ve vzdálenosti 500 m od obytné zástavby** V URP je vymezena AO ve vzdálenosti 500 m od obytné zástavby, viz. Příloha č.1: Základní charakteristiky a jevy životního prostředí v jednotlivých AO, str. č. 51 – 52. V k.ú. Býškovice (viz. Strana [ ] **se pod hranicí 500 m nachází rodinný dům s č.p.** [ ] **a řada rekreačních objektů.** Vzdálenost [ ] m je uvedena I v dokumentech Příloha 5-SEA, Hodnocení karet pro AOV29. Vzdálenost 500 m stanovená od občanské zástavby, která vychází z tzv. kvalifikovaného odhadu zpracovatele, nikoliv z legislativy, je nedostatečnou vzdáleností od souvislé zástavby obcí a rozptýlených usedlostí. Z dostupných studií a posouzení již předkládaných záměrů výstavby na DESÚ je zřejmé, že vzdálenost 500 m je nedostačující. Metodické pokyny doporučují orientační vzdáleností 600–1000 metrů. Vzdálenost 500 m považujeme za nepřípustnou z hlediska zákonnosti a nedostačeného posouzení hlukové zátěže. Opatření obecné povahy pro AO a Odůvodnění Opatření obecné povahy pro AO považujeme za nedostatečné, je zde absence posouzení hluku, navrhujeme podrobné posouzení. URP vykazuje procesní vady, nedostatečné vyhodnocení vlivů, chybějící kumulace. Návrh je v rozporu s ochranou zdraví podle zákona č. 258/2000Sb. neboť neobsahuje dostatečné vyhodnocení vlivů hlukové zátěže na danou oblast. Dokumentace URP je v tomto bodě nepřezkoumatelná. Navrhuje **se: l**egislativní stanovení závazné minimální odstupové vzdálenosti od obytné zástavby, případně její navázání na výšku zařízení, tak aby byla zajištěna ochrana obytného prostředí a zdraví obyvatel. **3. Rozpor s ochranou zemědělského půdního fondu (ZPF)** V AOV 29 je dotčen Zemědělský půdní fond. Dokumentace připouští zábor půd I. třídy ochrany v rozsahu 0,69 ha a II. třídy ochrany v rozsahu 0,89 ha, přesto vliv označuje pouze za „mírně negativní". Návrh bagatelizuje rozsah výstavby VTE a ostatních zařízení a její dopady, neřeší nebezpečí eroze půd, nedostatečně hodnotí možnost poškození meliorací včetně nezjištění jejich rozsahu. Návrh je v rozporu se zákonem č. 334/1992 Sb., o ochraně zemědělského půdního fondu, který stanoví zvýšenou ochranu nejbonitnějších půd. Navrhuje se: vyřazení akcelerační oblasti AOV29 Býškovice a souvisejícího územního opatření z návrhu Změny č. 2 Územního rozvojového plánu ČR 5	

Poř. č.	Připomínkové místo	Číslo jednací	Článek	AO	Připomínka	Vyhodnocení
					4. Nedostatečná ochrana přírody a biodiverzity SEA sama uvádí výskyt citlivých druhů ptáků a předpokládá výskyt netopýrů. Nebyly však dostatečně vyhodnoceny migrační trasy ani možné dopady na PP Těšice, PR Doubek, biotopy a biokoridory, ÚSES a migrační koridory vybraných zvláště chráněných druhů velkých savců. V oblasti nebyl vyhotoven ornitologický výzkum. Posouzení pro SEA trvalo jen 3 měsíce a není proto dostatečné. SEA a UO stanoví zcela nedostatečná opatření na ochranu netopýrů a ptáků. Postup je v rozporu se zákonem č. 114/1992 Sb., o ochraně přírody a krajiny. Navrhuje se: a) vyhotovení celoročního ornitologického a chiropterologického průzkumu, včetně vyhodnocení migračních tras ptáků a netopýrů, kumulativních vlivů a dopadů na ptáky, živočichy a floru. Pro případ, že uvedené nedostatky nebudou řádně odstraněny b) vyřazení akcelerační oblasti AOV29 Býškovice a souvisejícího územního opatření z návrhu Změny č. 2 Územního rozvojového plánu ČR **5. Rizika pro bezpečnost, letectví a IZS** Do území zasahuje ochranné pásmo sportovního letiště, která provozuje Letecký sportovní klub Záhoří, z.s.. Dokumentace současně nehodnotí dopady souvislého pásu VTE na zásahy vrtulníků integrovaného záchranného systému. Postup je v rozporu se zákonem č. 49/1997 Sb., o civilním letectví, a se zákonem č. 239/2000 Sb., o integrovaném záchranném systému. Navrhuje se: doplnění odborného posouzení vlivů akcelerační oblasti AOV29 – Býškovice na bezpečnost leteckého provozu, obranu státu a fungování integrovaného záchranného systému. Současně požaduji zpracování vyhodnocení dopadů souvislého pásu větrných elektráren na zásahy vrtulníků IZS, letecké hašení lesních požárů, zdravotnické záchranné služby a policejních vrtulníků, včetně posouzení bezpečnosti letových koridorů a posouzení omezení manévrovacích možností v lesním území. Navrhuje se: doplnit podklady pro návrh Změny č. 2 Územního rozvojového plánu ČR o stanoviska Ministerstva obrany, Úřadu pro civilní letectví, Řízení letového provozu ČR a složek IZS k umístění větrných elektráren v daném území. Pro případ, že uvedené bezpečnostní a letecké vlivy nebudou spolehlivě vyloučeny, navrhuji vyřazení akcelerační oblasti AOV29 Býškovice a souvisejícího územního opatření z návrhu Změny č. 2 Územního rozvojového plánu ČR **6. Rybníky přímo v zóně – biotop vodních ptáků** Rybník Vrbčák (v k. ú Býškovice) a rybník Rouské (v k. ú Rouské) tvoří cenný mokřadní biotop s výskytem vodních a mokřadních druhů ptáků. Vědecké studie opakovaně prokázaly, že vrubozobí ptáci (kachny, husy, labutě), bahňáci a jeřábi si od větrných elektráren dlouhodobě udržují odstup až 800 metrů a na turbíny si nezvykají. Umístění větrných elektráren přímo v AOV 29 by proto znamenalo trvalé opuštění rybníků těmito druhy a zánik jejich funkce jako mokřadního biotopu. Výstavba by rovněž narušovala hnízdění ptáků hlukem a vibracemi přímo na lokalitě. V podzimním období slouží rybníky jako významné shromaždiště tažných ptáků, kdy se zde před odletem na zimoviště koncentrují velká hejna kachen, hus, čápů a volavek. Shromaždiště jsou z hlediska větrných elektráren nejrizikovější lokalitou – vysoká koncentrace ptáků zvyšuje pravděpodobnost kolizí s rotujícími lopatkami. Čápi a volavky jsou přitom druhy s plachtivým letem, u nichž je riziko přímé kolize statisticky nejvyšší." 6	

Poř. č.	Připomínkové místo	Číslo jednací	Článek	AO	Připomínka	Vyhodnocení
					Navrhuje se: vyřazení akcelerační oblasti AOV29 Býškovice a souvisejícího územního opatření z návrhu Změny č. 2 Územního rozvojového plánu ČR. Rybníky Vrbčák a Rouské leží přímo v navrhované zóně a jejich mokřadní biotop je neslučitelný s provozem větrných elektráren. Zóna navíc leží v blízkosti ekologicky citlivém území mezi Ptačí oblastí Hostýnské vrchy a EVL Bečva – Žebračka, jejichž ochrana má přednost před zjednodušeným povolováním obnovitelných zdrojů energie. **7. Blízkost EVL Bečva – Žebračka a nivy řeky Bečvy** Do 5 km od navrhované zóny AOV 29 se nachází niva řeky Bečvy a Evropsky významná lokalita Bečva – Žebračka (soustava Natura 2000), zahrnující lužní lesy a říční biotopy od Hranic na Moravě po Lipník nad Bečvou. Východně se v této nivě nacházejí rovněž rybníky v okolí Hustopeče nad Bečvou. Větrné elektrárny představují pro tažné a migrující ptáky bariéru. V kombinaci s výskytem dalších chráněných lokalit v okolí vytváří AOV 29 nepřijatelný tlak na celý ekologický koridor podél Bečvy. Kumulativní vliv záměrů na soustavu Natura 2000 v širším území nebyl dle dostupných podkladů dostatečně posouzen. Navrhuje se: vyřazení akcelerační oblasti AOV29 Býškovice a souvisejícího územního opatření z návrhu Změny č. 2 Územního rozvojového plánu ČR **8. Ptačí oblast Hostýnské vrchy (Natura 2000)** se nachází na jižní hranici AOV 29 v nezanedbatelné vzdálenosti z hlediska pohybu ptáků. Navíc zde může dojít ke kumulaci škodlivých vlivů spolu s AOV 30 a AOV 31. Negativní dopady větrných elektráren na ptáky nepůsobí pouze v místě instalace turbín, ale zasahují i do funkčního zázemí ptačích oblastí formou fragmentace biotopů a bariérového efektu. Navrhuje se: zpracování posouzení, zda vymezení AOV 29 není v rozporu s povinností zachovat příznivý stav předmětu ochrany Opatření obecné povahy tyto skutečnosti nezohledňují. Tímto upozorňujeme na rozsudek Soudního dvora EU ve věci C-127/02 (Waddenzee) a navazující judikatury - hodnocení vlivu na lokalitu Natura 2000 dle par. 45i ZOPK je povinné vždy, když nelze s jistotou vyloučit významný vliv na chráněné druhy nebo stanoviště - bez ohledu na to, zda se záměr nachází přímo v lokalitě. Navrhuje se: vyřazení akcelerační oblasti AOV29 Býškovice a souvisejícího územního opatření z návrhu Změny č. 2 Územního rozvojového plánu ČR **D.2. PŘIPOMÍNKY K AKCELERAČNÍ OBLASTI AOV30 – Kunovice** **9. Krajinný ráz a vizuální dominance** VTE v AOV 30 mají vizuální dopad, kdy se stávají nepřehlédnutelnou technickou dominantou viditelnou ze širokého okolí, včetně památkově exponovaných míst. Došlo by k narušení krajinného rámce a dálkových pohledů na Hostýnskou magistrálu a poutní místo Svatý Hostýn, což je v rozporu se zájmy NPÚ. Instalace věží o výšce cca 200 m (včetně listů) by představovala brutální zásah do horizontu a měřítka krajiny Záhoří. Viz. Mapové podklady Návrhu ÚRP, zejména Příloha 5-SEA, Hodnocení karet pro AOV30, Mapa hodnoceného návrhu AO a Analýza nárůstu viditelnosti. To má za následek a) Brutální narušení horizontu Moravské brány a vizuální degradace Hostýnských vrchů, a celé Podhostýnské oblasti b) Znehodnocení poutního místa Svatý Hostýn a sakrální dominanty Baziliky na sv. Hostýně 7	

Poř. č.	Připomínkové místo	Číslo jednací	Článek	AO	Připomínka	Vyhodnocení
					c)Kelč je historicky významné sídlo s dominantou kostela sv. Petra a Pavla. Instalace 200 m stožárů by vytvořila agresivní vertikální dominantu, která by devalvovala dálkové pohledy na Hostýnské vrchy a narušila integritu historického panoramatu. d) znehodnocení sakrární stavby kostelu v Loučce URP je z výše uvedených důvodů nepřezkoumatelný Navrhuje se: a) dopracovat posouzení z hlediska vlivu na vizuální integritu kulturních památek v okolí. protože hodnocení v návrhu je nedostatečné a jedná se o zásah nadregionálního významu. b) zohlednit památkovou ochranu dotčené oblasti a s ohledem na výše uvedené se tedy navrhuje vyřazení AOV30 z návrhu Změny č. 2 Územního rozvojového plánu ČR **10. Rozpor s ochranou zemědělského půdního fondu (ZPF)** V AOV 30 je dotčen Zemědělský půdní fond. Dokumentace připouští zábor půd II. třídy ochrany v rozsahu 0,01 ha. Veškeré zemědělské plochy v AO jsou plnohodnotně využívány k zemědělské výrobě. Přesto vliv označuje pouze za „mírně negativní". Návrh bagatelizuje rozsah výstavby VTE a její dopady, neřeší nebezpečí eroze půd, a nedostatečně hodnotí možnost poškození meliorací včetně nezjištění jejich rozsahu. Návrh je v rozporu se zákonem č. 334/1992 Sb., o ochraně zemědělského půdního fondu, který stanoví zvýšenou ochranu nejbonitnějších půd. Navrhuje se: vyřazení akcelerační oblasti AOV30 Kunovice a souvisejícího územního opatření z návrhu Změny č. 2 Územního rozvojového plánu ČR **11. Nedostatečná ochrana přírody a biodiverzity** SEA sama uvádí výskyt citlivých druhů živočichů , ptáků a více druhů motýlů, zvláště chráněných druhů rostlin a předpokládá výskyt netopýrů. Nebyly však dostatečně vyhodnoceny migrační trasy ani možné dopady na PP Skalka-Polomsko, PO Hostýnské vrchy, RP Kelčský Javorník, NPP Zbrašovské aragonitové jeskyně; areál lázně Teplice, biokoridory a biotopy. V oblasti nebyl vyhotoven ornitologický výzkum. Posouzení pro SEA trvalo jen 3 měsíce a není proto dostatečné. SEA a UO stanoví zcela nedostatečná opatření na ochranu netopýrů a ptáků. Postup je v rozporu se zákonem č. 114/1992 Sb., o ochraně přírody a krajiny. Navrhuje se: a) vyhotovení celoročního ornitologického a chiropterologického průzkumu, včetně vyhodnocení migračních tras ptáků a netopýrů, kumulativních vlivů a dopadů na ptáky, živočichy a floru. Pro případ, že uvedené nedostatky nebudou řádně odstraněny b) vyřazení akcelerační oblasti AOV30 Kunovice a souvisejícího územního opatření z návrhu Změny č. 2 Územního rozvojového plánu ČR **D.3. PŘIPOMÍNKY K AKCELERAČNÍ OBLASTI AOV31 – Kelč** **12. Krajinný ráz a vizuální dominance** VTE v AOV 31 mají vizuální dopad, kdy se stávají nepřehlédnutelnou technickou dominantou viditelnou ze širokého okolí, včetně památkově exponovaných míst. Došlo by k narušení krajinného rámce a 8	

Poř. č.	Připomínkové místo	Číslo jednací	Článek	AO	Připomínka	Vyhodnocení
					dálkových pohledů na Hostýnskou magistrálu a poutní místo Svatý Hostýn, což je v rozporu se zájmy NPÚ. Instalace věží o výšce cca 200 m (včetně listů) by představovala brutální zásah do horizontu a měřítka krajiny Záhoří. Viz. Mapové podklady Návrhu ÚRP, zejména Příloha 5-SEA, Hodnocení karet pro AOV31, Mapa hodnoceného návrhu AO a Analýza nárůstu viditelnosti. a) Brutální narušení horizontu Moravské brány a vizuální degradace Hostýnských vrchů, a celé Podhostýnské oblasti b) Znehodnocení poutního místa Svatý Hostýn a sakrární dominanty Baziliky na sv. Hostýně c) Kelč je historicky významné sídlo, se zámeckým areálem, s dominantou kostela sv. Petra a Pavla. Instalace 200 m stožárů by vytvořila agresivní vertikální dominantu, která by devalvovala dálkové pohledy na Hostýnské vrchy a narušila integritu historického panoramatu. URP je z výše uvedených důvodů nepřezkoumatelný d) znehodnocení přírodní-technické dominanty vrch Kelčský Javorník s rozhlednou e) znehodnocení hmotných statků v blízkosti AO: Rozhledna Kunovická hůrka a Na vodojemu Kunovice Navrhuje se: a) dopracovat posouzení z hlediska vlivu na vizuální integritu kulturních památek v okolí. protože hodnocení v návrhu je nedostatečné a jedná se o zásah nadregionálního významu. b) zohlednit památkovou ochranu dotčené oblasti a s ohledem na výše uvedené se tedy navrhuje vyřazení AOV31 Kelč a souvisejícího územního opatření z návrhu Změny č. 2 Územního rozvojového plánu ČR **13. Rozpor s ochranou zemědělského půdního fondu (ZPF)** V AOV 31 je dotčen Zemědělský půdní fond. Dokumentace připouští zábor půd I. třídy ochrany v rozsahu 0,04 ha a II. třídy ochrany v rozsahu 0,27 ha, přesto vliv označuje pouze za „mírně negativní". Návrh bagatelizuje rozsah výstavby VTE a její dopady, neřeší nebezpečí eroze půd, a nedostatečně hodnotí možnost poškození meliorací včetně nezjištění jejich rozsahu. Návrh je v rozporu se zákonem č. 334/1992 Sb., o ochraně zemědělského půdního fondu, který stanoví zvýšenou ochranu nejbonitnějších půd. Navrhuje se: vyřazení AOV31 Kelč a souvisejícího územního opatření z návrhu Změny č. 2 Územního rozvojového plánu ČR. **14. Nedostatečná ochrana přírody a biodiverzity** SEA sama uvádí výskyt citlivých druhů živočichů, zvláště chráněných druhů hmyzu, zvláště chráněných druhů rostlin a předpokládá výskyt netopýrů. Nebyly však dostatečně vyhodnoceny migrační trasy ani možné dopady na PP Vřesoviště Bílová, PO Hostýnské vrchy, NPP Zbrašovské aragonitové jeskyně; areál lázně Teplice, habitaty-91EO, biokoridory, RBC a biotopy -mokřadní lesní okraje a lesní loučky, ÚSES a migrační koridory vybraných zvláště chráněných druhů velkých savců. V oblasti nebyl vyhotoven ornitologický výzkum. Posouzení pro SEA trvalo jen 3 měsíce a není proto dostatečné. SEA a UO stanoví zcela nedostatečná opatření na ochranu netopýrů a ptáků. Postup je v rozporu se zákonem č. 114/1992 Sb., o ochraně přírody a krajiny. Navrhuje se: 9	

Poř. č.	Připomínkové místo	Číslo jednací	Článek	AO	Připomínka	Vyhodnocení
					a) vyhotovení celoročního ornitologického a chiropterologického průzkumu, včetně vyhodnocení migračních tras ptáků a netopýrů, kumulativních vlivů a dopadů na ptáky, živočichy a floru. Pro případ, že uvedené nedostatky nebudou řádně odstraněny b) vyřazení akcelerační oblasti AOV31 Kelč a souvisejícího územního opatření z návrhu Změny č. 2 Územního rozvojového plánu ČR **D.4. PŘIPOMÍNKY K AKCELERAČNÍ OBLASTI AOV 29-Býškovice, AOV 30 – Kunovice a AOV31 – Kelč** **15. Hlukové emise z více parků** Hluk z více parků v různých směrech znemožňuje regeneraci obyvatel, hluk se v údolích Bečvy a Záhoří sčítá. Jedná se o akustický součet, v členitém terénu se nesčítají lineárně, ale díky odrazům od svahů Hostýnských vrchů vytvářejí permanentní akustický smog, který nelze eliminovat útlumem jednotlivých strojů. Navrhuje se: vyřazení akcelerační oblasti AOV29 Býškovice, AOV30 Kunovice a AOV31 Kelč a souvisejícího územního opatření z návrhu Změny č. 2 Územního rozvojového plánu ČR **16. Kumulativní vlivy** Návrh změny č. 2 ÚRP ČR neřeší souběh více projektů a celkové zatížení území, což je zásadní metodická chyba. S ohledem na stanovenou AOV29, AOV30 a AOV31 je maximalistické riziko „Obklíčení" obcí umístěním VTE. Pokud by se realizovaly záměry v jednotlivých katastrech odděleně, dojde k dominovému efektu a ve výsledku k obklíčení obcí. Obce by ztratily kontakt s volnou krajinou. Obyvatelé by žili v "průmyslové kleci". Obce vizuálně a akusticky budou uzavřeny větrnými parky ze všech světových stran. Návrhem je porušen zákon č. 249/2025 Sb, § 4 odst. 2. Zákon zakazuje vymezení AO tam, kde by dopad na životní prostředí (zejména vodu a krajinný ráz) byl tak významný. V tomto případě se negativní vlivy jednotlivých katastrů obcí vzájemně zesilují. Hrozí nevratná degradace území. Navrhuje se: vyřazení akcelerační oblasti AOV29 Býškovice, AOV30 Kunovice a AOV31 Kelč a souvisejícího územního opatření z návrhu Změny č. 2 Územního rozvojového plánu ČR **17. Ochrana sídel a veřejného zdraví** Vzhledem k rozdrobenosti okolní zástavby a vzdálenostech mezi obcemi cca od 1 km do 3 km je v dokumentaci URP stanovena vzdálenost AOV od intravilánu obcí cca 500 m. viz. Příloha č.1: Základní charakteristiky a jevy životního prostředí v jednotlivých AO, str. č. 51 – 56. Vzdálenost 500 m je v URP nedostatečně posouzena a je nedostatečně stanovena vzdálenost AOV od intravilánu obcí. Členitý terén navíc může způsobovat specifické šíření hluku a infrazvuku. Stroboskopický efekt: Riziko periodického stínění (mihotání stínů) na obytné části obcí. Při kumulaci VTE a obklíčenosti obcí se stroboskopický efekt projeví v celé dotčené oblasti. Souběh kmitání stínů z více stran během dne vytváří neúnosnou psychickou zátěž. Požadujeme doplnění podrobného posouzení. Dokumentace URP je v této části nepřezkoumatelná 10	

Poř. č.	Připomínkové místo	Číslo jednací	Článek	AO	Připomínka	Vyhodnocení
					Navrhuje se: doplnit podklady pro návrh Změny č. 2 Územního rozvojového plánu ČR o podrobné posouzení stroboskopického efektu v dané oblasti, s ohledem na jeho dopad v celé dotčené oblasti Pro případ, že uvedené posouzení spolehlivě nevyloučí nastíněné jevy, navrhuji vyřazení akcelerační oblasti AOV29 Býškovice, AOV30 Kunovice a AOV31 Kelč a souvisejícího územního opatření z návrhu Změny č. 2 Územního rozvojového plánu ČR **18. Nepřiměřenost zásahu do území** Navržené řešení představuje brutální zásah do charakteru krajiny, kvality života obyvatel i majetkových práv a narušení jejich legitimního očekávání, že tyto hodnoty budou zachovány. Nebylo prokázáno (dokumentace se tím ani nezabývá), že negativní dopady nelze dosáhnout jiným, méně konfliktním řešením. Návrh tak nesplňuje princip proporcionality vyžadovaný správním právem i judikaturou správních soudů. Navrhuje se: Doplnění řádného posouzení proporcionality zásahu do území, včetně vyhodnocení dopadů na krajinný ráz, kvalitu života obyvatel, veřejné zdraví, majetková práva a charakter venkovského prostředí. Dále se navrhuje prokázání, že sledovaného veřejného zájmu nelze dosáhnout jiným, méně konfliktním řešením s nižšími dopady na obyvatele a životní prostředí. Současně se navrhuje doplnění variantního řešení a vyhodnocení méně zatěžujících alternativ v souladu s principem proporcionality a minimalizace zásahů do práv obyvatel. Pro případ, že uvedené posouzení spolehlivě nevyloučí nastíněné jevy, tedy že proporcionalita zásahu a nezbytnost navrženého řešení nebudou spolehlivě prokázány, navrhuji vyřazení akcelerační oblasti AOV29 Býškovice, AOV30 Kunovice a AOV31 Kelč a souvisejícího územního opatření z návrhu Změny č. 2 Územního rozvojového plánu ČR **19. Absence variantního řešení** Dokumentace neposuzuje alternativní lokality ani modely a varianty rozmístění, počtu či výšky VTE. Není prokázáno, že navržená varianta představuje řešení s nejmenšími dopady na životní prostředí a obyvatele. Není ani tvrzen a prokazován veřejný zájem zřízení AOV. Postup je v rozporu se směrnicí 2001/42/ES a zákonem č. 100/2001 Sb. Navrhuje se: doplnění variantního posouzení akcelerační oblasti, včetně alternativních lokalit, jiného rozmístění větrných elektráren, nižšího počtu staveb a variant s menší výškou větrných elektráren. Dále navrhuji vyhodnocení méně konfliktních řešení, zejména využití brownfieldů, narušených území a lokalit s nižším střetem s ochranou přírody, krajinného rázu, veřejného zdraví a obytné zástavby. Současně navrhuji doplnění srovnávací analýzy jednotlivých variant z hlediska dopadů na životní prostředí, veřejné zdraví, biodiverzitu, krajinný ráz a majetková práva obyvatel. Pro případ, že uvedené posouzení spolehlivě nevyloučí nastíněné jevy, tedy že nebude prokázáno, že navržená varianta představuje řešení s nejmenšími dopady na životní prostředí a obyvatele v dané lokalitě, navrhuji vyřazení akcelerační oblasti AOV29 Býškovice, AOV30 Kunovice a AOV31 Kelč a souvisejícího územního opatření z návrhu Změny č. 2 Územního rozvojového plánu ČR **Navrhuji důsledné přehodnocení navržených akceleračních oblastí AOV 29, AOV 30 a AOV 31 a souvisejících územních opatření a jejich vyřazení z návrhu Změny č. 2 Územního rozvojového plánu ČR** 11	

Poř. č.	Připomínkové místo	Číslo jednací	Článek	AO	Připomínka	Vyhodnocení
					E. Rozpor se zákony a právními předpisy ČR a EU Návrh může být v rozporu zejména s: • zákonem č. 500/2004 Sb., správní řád, • zákonem č. 100/2001 Sb., o posuzování vlivů na životní prostředí (EIA), • zákonem č. 114/1992 Sb., o ochraně přírody a krajiny, • zákonem č. 334/1992 Sb., o ochraně zemědělského půdního fondu, • zákonem č. 283/2021 Sb., stavební zákon, • podmínkami směrnice EU RED III (nevhodně zvolená lokalita, nevyřešené dopady) • principem předběžné opatrnosti dle čl. 191 SFEU, • právem na příznivé životní prostředí dle čl. 35 Listiny základních práv a svobod, • právem na ochranu zdraví dle čl. 31 Listiny základních práv a svobod, • právem na ochranu vlastnictví dle čl. 11 Listiny základních práv a svobod. **Závěr** Navržená akcelerační oblast **má zásadní střety s přírodou, krajinou, vodou i kvalitou života obyvatel**. Tyto problémy nejsou řešeny, ale pouze částečně zmírňovány. Návrh nemá dostatečné podklady, neřeší varianty řešení a nedostatečně hodnotí kumulativní dopady. Z uvedených důvodů navrhuji **vyřazení uvedených akceleračních oblastí AOV29 Býškovice, AOV30 Kunovice, AOV31 Kelč a souvisejících územních opatření z návrhu Změny č. 2 Územního rozvojového plánu ČR.**	
9376.	Monika Kučerová	MMR-46682-2026-81	99czzg	AOV83	Podatel nesouhlasí s vymezením akcelerační oblasti AOV83 a žádá, aby tato akcelerační oblast nebyla ve Změně č. 2 Územního rozvojového plánu vymezena a aby nebylo vydáno územní opatření AOV83. **Odůvodněni uplatněné připominky.** **1.Direktivní vymezeni AOV** podatel namítá, že není nezbytné (a neplyne to ani ze směrnice EU RED III), aby akcelerační oblasti pro VTE (dále jen ,,AOV") byly vymezeny direktivně na celostátní úrovni. je naprosto dostačujIcI, když by Změna č. 2 Územního rozvojového plánu (dále jen ,,Změna č. 2°') dala obcím povinnost, aby prověřily možnosti vymezeni AOV 1 v územních plánech. Na základě tohoto pokynu by samosprávy znalé místních poměrů po dohodě s občany vymezily vhodné lokality pro VTE. Díky tomu by byly zohledněny s potřebnou pečlivostí a v nutné podrobnosti zásahy do veřejných zájmů, které není možné na úrovni Změny č. 2 zhodnotit, neboť to její velké měřítko neumožňuje. **2. Diskriminační vymezeni AOV** Ve Změně č. 2 ÚRP není dostatečně vysvětleno, proč je třeba vymezit akcelerační oblasti právě tak, jak to činí Změna č. 2, jinými slovy není pochopitelné, proč právě počet AOV, se kterým Změna č, 2 počítá, povede ke splnění klimatických a energetických cIlů a proč vymezeni jiné oblasti již není zapotřebí nebo proč by klimatické a energetické cíle nemohly být plněny i bez AOV83, když není ke splněni těchto cIlů (které ani nejsou ve Změně č. 2 specifikovány) zapotřebí ani o jednu AOV vÍce. Lokalita, kde je AOV83 přitom není nijak výjimečná z hlediska potenciálu pro VTE (nebo alespoň není ve Změně č. 2 přesvědčivě popsáno, proč se AOV83 svým větrným potenciálem tak výrazně odlišuje od dalších oblastí, kde AOV vymezeny nebyly). Lze tedy předpokládat, že existujíi jiné shodné oblasti, kde však z nejasných důvodů AOV nebyly vymezeny. To považuje podatel za diskriminační. Diskriminovány jsou i samosprávy, na jejichž území jsou AOV vymezeny. Vymezeni AOV totiž představuje	**Akceptováno částečně.** Akcelerační oblast AOV83 Chorušice byla zmenšena. Akcelerační oblasti byly vymezeny na celostátní úrovni v Z2 ÚRP na základě Zadání Z2 ÚRP schváleného Vládou ČR. Vymezení akceleračních oblastí proběhlo na základě biologického posouzení konkrétních území podle § 11 odst. 3 resp. 4 ZOZE, jehož výsledky spolu s výsledky vyhodnocení vlivů na životní prostředí (SEA, Příloha č. 5 k odůvodnění Z2 ÚRP) byly zapracovány do návrhu Změny č. 2 ÚRP. Oblasti, u nichž autorizované osoby identifikovaly významné negativní nebo kumulativní vlivy, byly ze Z2 ÚRP vyloučeny (odůvodnění Z2 ÚRP, odst. 32). Zpracování VVURÚ odpovídá obsahem i strukturou požadavkům obsaženým v příloze č. 4 stavebního zákona, včetně posouzení kumulativních a synergických vlivů. Ve VVURÚ (včetně SEA) byly posuzovány akcelerační oblastí, nikoliv konkrétní záměry, a podrobnost odpovídá měřítku ÚRP a územních opatření. Vymezení akcelerační oblasti v ÚRP nezakládá právo na výstavbu VTE ani nevylučuje jiné využití území. Při vymezení akceleračních oblastí nelze předjímat konkrétní technické parametry či přesné umístění záměrů OZE. Obavy z negativních vlivů hluku a stroboskopického efektu řeší podmínky stanovené ve všech územních opatřeních pro akcelerační oblasti pro VTE, které ukládají zpracování hlukové studie, studie působení stroboskopického efektu, včetně minimalizace shadow flicker efektu. V případě, že by záměr

Poř. č.	Připomínkové místo	Číslo jednací	Článek	AO	Připomínka	Vyhodnocení
					jakousi stavební uzávěru, kdy obec nemůže v dotčeném území měnit územní plán podle svých potřeb, ale musí respektovat vymezenou AOV. Vedle toho pak nebudou investoři VTE motivováni, aby s obci uzavřeli férovou plánovací smlouvu a poskytli obci a jejím občanům dostatečné kompenzace za negativní dopady provozu VTE. Záměry VTE povolované v AOV totiž budou protežovány a jejich výstavba výrazně usnadněna. Tato diskriminace přímo ovlivňuje i občany samospráv. **3. Nedostatečné posouzeni vlivů** Vymezeni AOV s největší pravděpodobností povede k tomu, že záměry VTE v nich umisťované budou upřednostňovány a nedojde už nikdy k řádnému posouzení jejich negativních dopadů na životní prostředí, na zdraví a životy lidi. Proto by mělo být vyhodnoceni vlivů Změny č. 2 a územního opatřeni pro AOV83 extrémně podrobné a kvalitní, prakticky na úrovni EIA. Překážkou pro takové podrobné posouzeni je ale fakt, že je měřítko Územního rozvojového plánu příliš velké a neumožňuje skutečně posoudit dopady vymezení AOV(jiné by to bylo na úrovni územního plánu, resp. v procesu EIA se znalostí konkrétního záměru). Vzhledem k tomu, že na vymezeni akceleračních oblastí naváže zrychlené a zjednodušené povolovací řízeni před Dopravním a energetickým stavebním úřadem (DESÚ), v rámci kterého bude úřad prakticky pouze ověřovat, zda jsou záměry v souladu s vágními a nicneřlkajlmi podmínkami územního opatřeni AOV83. V souladu s těmito obecnými podmínkami ale budou téměř jakékoliv záměry, což znamená, že vlivy VTE realizovaných v AOV83 nebudou nikdy reálně posouzeny. Podatel se domnívá, že je nezbytné, aby všechny vlivy VTE byly skutečně a podrobně posouzeny. Vágní posouzeni Změny č. 2 nebo územního opatřeni AOV83 je naprosto nedostatečné. Podatel se domnívá, že vadné posouzení dopadů VTE může mít nejen přímý vliv na jeho zdraví včetně psychické pohody, ale také to může ovlivnit socioekonomický rozvoj obce, ve které žije. Podatel ještě připomíná, že nedošlo ke kumulativnímu zhodnoceni vlivů v důsledku vymezeni tří AOV v těsné blízkosti (AOV82, AOV83 a AOV84). **4. Zanedbatelné pozitivní vlivy vymezení AO** V odůvodnění Změny č. 2 ani územního opatření není možné dohledat vyčísleni přínosu AOV83 pro sníženi energetické závislosti anebo sníženi produkce CO,. Ve vyhodnnoceni vlivů územního opatřeni AOV83 se ale uvádí k pozitivním vlivům (přínosům) vymezeni AOV a realizace VTE: ,,Zanedbatelný až mírně pozitivní vliv k ochraně klimatu uplatnění AO se uplatní v globálním měřítku, tedy i z hlediska přeshraničního působení" V dokumentaci Změny č. 2 a územního opatřeni je tedy přiznáno, že přínosy VTE realizovaných v AOV83 budou zanedbatelné, byt' chybí konkrétní čísla. V takové situaci není pochopitelné, jak mohl zájem na vymezení AOV83 převážit nad ostatními konkrétně specifikovanými veřejnými zájmy, které naopak výstavba vte ovlivni výrazně (byť to nekvalitně zpracované vyhodnocení Změny Č. 2 a územního opatřeni nepřiznává). Dále se ve vyhodnoceni územního opatřeni AOV83 uvádí: uVliVy na ovzduší v době výstavby zanedbatelné (prašnost při přesunu zemin, emise ze spalováni PHM, sekundární prašnost), v době provozu mírně pozitivní z důvodu náhrady spalovacích zdrojů při výrobě el. energie." Vzhledem k tomu, že se ve vyhodnoceni uvádí, že vliv AOV83 na ochranu klimatu bude zanedbatelný, bude logicky zanedbatelný rozsah, ve kterém VTE realizované v AOV83 nahradí spalovací zdroje. Změna č. 2 ani územní opatření tento závěr nevyvrací, neobsahuji totiž vyčíslení toho, v jak velkém rozsahu VTE realizované v AOV83 nahradí spalovací zdroje a jaký přesně vliv bude mít tato náhrada na cíle sledované Změnou č. 2, tedy snIženi energetické závislosti ČR a sníženi produkce CO2. Je také třeba řádně vyhodnotit, proč těchto cílů nelze dosáhnout jinými způsobí (zvýšeni počtu bloků JEDU, popř. JETE, rozvoj vodíkové infrastruktury v souladu s Vodíkovou strategii ČR, větší důraz na rozvoj FVE). Proto	nesplňoval zákonné hygienické limity (nařízení vlády č. 272/2011 Sb., o ochraně zdraví před nepříznivými účinky hluku a vibrací) a současně podmínky v územním opatření, nemůže být povolen. Jedním z podkladů pro zpracování Z2 ÚRP byl dokument Akcelerační oblasti, předvýběr ploch k výstavbě VTE, Screening území ČR z hlediska ochrany krajinného rázu (Roman Bukáček, Simona Vondráčková, 2025). Při vymezování akceleračních oblastí byl krajinný ráz dále prověřován, a to s ohledem na hodnoty území. Vlivy na krajinný ráz pak byly dále vyhodnoceny v rámci VVURÚ, a to jak z hlediska navrhovaného souboru akceleračních oblastí jako celku, tak pro jednotlivá území v kartách akceleračních oblastí, které obsahují i mapy viditelnosti (Příloha SEA). Podmínky v územních opatřeních pak dále omezují barevné řešení doprovodných staveb a rozsah trvalých terénních úprav. Samotný způsob vymezení akceleračních oblastí na základě podkladů (biologická posouzení, mapy citlivosti ptáků vůči výstavbě VTE zpracované ČSO, území významná pro netopýry dle podkladů ČESON, biotopy zvláště chráněných druhů velkých savců a další) a nařízení vlády č. 507/2025 Sb. minimalizuje vliv na složky životního prostředí. Pro všechny akcelerační oblasti jsou současně pořizována územní opatření, která obsahují opatření stanovená na základě biologických posouzení. Tato opatření dále zmírňují negativní vlivy, které nebylo možné vyloučit vymezením akcelerační oblasti. Podmínky v územních opatřeních zahrnují ochranu prvků lokálního ÚSES a všech biokoridorů, ochranu biotopů, ZPF a PUPFL, dále povinnost biologického dozoru, monitoring mortality ptáků a netopýrů, detekční systémy a další podmínky specifické vzhledem ke konkrétní akcelerační oblasti. V souvisejících územních opatření jsou stanoveny podmínky, které zajišťují ochranu protierozních opatření, funkčních melioračních zařízení, vodních toků a ploch a rovněž omezující možné terénní úpravy. Vzhledem k charakteru a rozsahu potenciálních záměrů se při naplnění podmínek nepředpokládá realizace zpevněných ploch v takovém rozsahu, který by mohl významně ovlivnit vodní režim v rámci akceleračních oblastí. V souladu s požadavky vodního zákona se v rámci procesu povolování záměru bude vyjadřovat vodoprávní úřad. Významné ovlivnění mikroklimatu se u akceleračních oblastí pro VTE ani FVE nepředpokládá. Ochrana ZPF je řešena v souvisejících územních opatřeních. Podmínkami je zajištěno, že nebudou vznikat neobhospodařovatelné zbytkové zemědělské pozemky ani pozemky bez přístupu k veřejně přístupné pozemní komunikaci. Dále je v nich požadavek na upřednostní nižších tříd ochrany ZPF při realizaci záměrů OZE a je stanovena maximální plocha

Poř. č.	Připomínkové místo	Číslo jednací	Článek	AO	Připomínka	Vyhodnocení
					ani blíže nespecifikovaná náhrada spalovacích zdrojů není důvod, proč by měl zájem na vymezení AOV83 převážit nad jinými zájmy v území. **5. výška VTE a rozloha AO** Ve Změně č. 2 ani v územním opatřeni pro AOV83 není vysvětleno, proč byla zvolena právě tato rozloha AO a proč má AOV právě tyto konkrétní hranice a proč právě toto vymezeni AOV povede ke splněni cílů Změny č. 2. jinými slovy není vysvětleno, proč nemůže být AO vymezena jiným způsobem tak, aby kupř. byly VTE umisťovány v dostatečné vzdálenosti od zastavěného území a zastavitelných ploch podle územních plánů (min 1,5 km) a není porovnáno, zda by toto jiné vymezení AOV třeba také nevedlo ke splněni cilů Změny č. 2. Podatel se domnívá, že to ale vzhledem k nespecifičnosti cílů Změny č. 2 není ani možné, proto by také vůbec neměla být aov83 vymezena. **6.Hluková zátěž, vibrace a stroboskopický efekt** Podatel zásadně nesouhlasí s tím, že Změna č. 2 ani příslušné územní opatření vůbec neřeší negativní dopady hluku. Hluk totiž Změna č. 2 chápe jako normální integrální součást VTE, bez které to prostě nejde a je třeba se s tím smířit. Tento přistup nejlépe demonstruje přirovnáni hluku z VTE k v podstatě příjemnému ,,šumění |esa': které mohou zaregistrovat jen neurotické osoby. Podatel se proto domnívá, že hlukové vlivy nebyly zhodnoceny a ve skutečnosti to ani není možné bez znalosti konkrétního projektu. Podatel zdůrazňuje, že nepovažuje za dostatečné, aby byla hluková zátěž řešena až v hlukové studii zpracované investorem. Takový přistup není schopný zajistit reálnou ochranu lidského zdraví. Podatel dále nesouhlasí s tím, že vůbec nedošlo k posouzeni vlivů infrazvuku, nIzkofrekvenčniho hluku a vibraci, ačkoliv odborné studie upozorňují na rizika spojená s těmito doprovodnými jevy provozu VTE. Podatel se domnívá, že nebyl ani řádně zhodnocen vliv vibraci na nemovitosti. Stejně tak nebyl řádně posouzen z hlediska vlivů tzv. stroboskopický efekt, kdy se posouzeni zejména nezaměřilo na obtěžující dopady stroboskopického efektu. **7.Vlivy na krajinný ráz** Větrné elektrárny mají zásadní vlivy na krajinný ráz. Ve Vyhodnoceni vlivů územního opatření AOV83 se uvádí: ,,Z analýzy viditelnosti vyplývá, že hodnocené území se vyznačuje vysokou koncentraci kulturně-historických hodnota zároveň velmi citlivým vztahem ke krajině Kokořínska a k ikonické dominantě Bezděžu. V bezprostředním okolí se uplatňuje kostel Nanebevzetí Panny Marie, kostel Sv. Jakuba Většího, fara, kaple Nejsvětější Trojice, zámek a historická venkovská zástavba. Ve vzdálenosti do 2 km navazuji kostel Sv. Martina, radnice, sokolovna a další objekty utvářej/cl obraz sídla. V širším území do 5 km a 15 km se pak prosazuje mimořádně bohatý soubor památek, včetně hradu Kokořín, hradu Houska, hradišť, kostelů, tvrzí, zámků a historických areálů. Rozhoduj/c/ hodnotou je zde ochrana vnitřníscenérie Kokořínska a nerušených výhledů na Bezděz. Současně je třeba zachovat obraz Mšena a jeho historického jádra v krajině, včetně vazeb na příjezdové komunikace, turistické trasy a další frekventovaná místa, odkud se uplatňuji ikonické pohledy na město i na širší krajinný rámec. Bezděz zde nepůsobí jen jako vzdálená dominanta, ale jako jeden z hlavních určuj/c/ch prvků krajinné identity celého prostoru." jak je možné, že všechny tyto vlivy jsou hodnoceny jako zanedbatelné, když přitom VTE budou představovat novou dominantu, která jednoznačně výrazně ovlivní krajinu, to není ve Změně Č. 2 ani v územním opatření vysvětleno. Vliv vte na krajinný ráz bude mít ještě další dopady - již napořád bude hodnota krajinného rázu snížena,	dlouhodobého nebo trvalého odnětí ZPF pro záměry OZE v celé akcelerační oblasti. Souhlas s odnětím ze ZPF bude vydán v navazujícím řízení dle stavebního zákona.

Poř. č.	Připomínkové místo	Číslo jednací	Článek	AO	Připomínka	Vyhodnocení
					takže bude možné do území umisťovat i další záměry, které by jinak kvůli ochraně krajinného rázu nebyly přípustné. **8.Vlivy na zvířata** VTE velmi silně ovlivňuji jak ptáky a letouny, tak savce a hmyz, dokonce i obojživelníky aj. Vyhodnoceni územního opatřeni AOV83 však všechny tyto vlivy zlehčuje. Vyhodnocení proto nelze považovat za dostatečné. v území, kde má být AOV vymezena se nachází řada ptáků i letounů. jejich úmrtí ale Změna č. 2 chápe jako integrální a v podstatě běžnou součást provozu VTE, se kterou je třeba se smířit a příliš ji neřešit. Ve vztahu k ptákům územní opatření neobsahuje žádná reálná a funkční kompenzační opatřeni. V podstatě jen počítá s tím, že pro ochranu ptáků bude použito ,,vhodné technické řešeni". Tím se zřejmě myslí odpuzovače, ale není vůbec vysvětleno, v jaké míře tyto odpuzovače zamezí střetům ptáků s lopatkami VTE. jiným opatřením má být zařízeni, které zastaví roztočený rotor, ale ani zde není blíže popsáno, jak přesně bude zajištěno, aby tento mechanismus byl skutečně funkční. Jde-li o letouny, pak je opatřením k jejich ochraně monitoring prováděni provozovatelem VTE. Takové opatřeni není vůbec schopno netopýry ochránit, ačkoliv právě netopýři jsou extrémně ohroženi VTE. Pro savce představuji vte především vizuální bariéru v území, čímž omezuji jich migraci, a vedle toho je nepříznivě ovlivňuji hlukové dopady provozu VTE a vibrace. Kromě toho VTE mohou poškodit i jejich biotopy, neboť ovlivňuji lokální klima a tím i ekosystémy. Odůvodněni Změny č. 2 ani územního opatřeni nevysvětluje, proč dostala AOV83 přednost před ochranou zvířat. **9. Vlivy na vodní poměry a lokální klima** Ve vyhodnoceni vlivů Změny č. 2 ani územního opatření AOV83 není popsáno, jak byly hodnoceny vlivy VTE na spodní vody a celkově na vodní poměry a na jejich možné změny v důsledku výstavby a provozu VTE. V době, kdy se celá ČR potýká s extrémními suchy a vody je stále méně, je třeba tuto otázku brát velmi vážně a rozhodně nelze pouze stroze konstatovat, že vVTEmají přednost, ,,protože mají prostě přednost". Je totiž faktem, že VTE, zejména ty extrémně vysoké, mají železobetonové základy, které jsou schopny vodní poměry v krajině narušit. Pro VTE se také buduje infrastruktura, která také může narušit tok podzemní vody anebo snížit množstvi vody proudící do blízkých vodních toků nebo vodních zdrojů. výstavba vte také odstraňuje ochranné vrstvy půdy a podloží, čímž činí podzemní vodu pod nimi zranitelnější vůči znečištění z úniků nebo rozlitých látek z vozidel nebo zařízeni použitých k jejich výstavbě a vůči únikům a látkám z turbín a souvisejícÍ infrastruktury během provozu. Je také známo, že vte velmi výrazně ovlivňují klima ve svém okolí (negativně). jedná se především o dopady na teplotu zemského povrchu, fyzikálně-chemické vlastnosti půdy, rychlost větru, vlhkost a srážky. Větrné elektrárny na pevnině mají významný otep|ovací v|iv na teplotu zemského povrchu v noci. V důsledku zhoršováni fyzikálně- chemických vlastností půdy dochází k vysušováni lokalit nacházejících se u VTE. Půdní vlhkost navíc ovlivňuje rovnováhu ekosystému, což ohrožuje ekologickou stabilitu krajiny a některé druhy zvířat. Z vyhodnocení územního opatřeni AOV83 ani Změny č. 2 jako celku ani z jejich odůvodněni není vůbec zřejmé, jak bylo s těmito fakty naloženo. **10. Vlivy na zemědělský půdni fond**	

Poř. č.	Připomínkové místo	Číslo jednací	Článek	AO	Připomínka	Vyhodnocení
					Ve vyhodnoceni územního opatřeni se uvádí: ,,Přítomnost ZPF převažuje v I. a //. třídě ochrany, nepatrné zábory také v III. až V. třídě ochrany. S ohledem na velmi nízký rozsah záborů ve vyšší třídě ochrany dále neřešeno. V pří'padě VTE a doprovodných staveb (rozvoden, úložišť el. energie, komunikací apod.) v AO je zábor pro zajištění , bezpečnosti hodnocení považován za trvalý. Uplatnění AO nebude mít vliv na ekologické funkce půdy. Zábor půdy ; je s ohledem na relativně malou výměru a na rozlohu zemědělské půdy v AO a jejím okolí považován za mírně negativní vliv." Rozsah záborů je přitom následujicí Odhad záboru podle tříd ochrany (ha) Označení plochy / koridoru | Rozloha plochy / koridoru (ha) | Navržené využití | Odhad záboru (ha) | I. | II. | III. | IV. | V. | Odhad výměry záboru, na které bude provedena rekultivace na zemědělskou půdu (ha) % zastoupení | 100 | | 87,50 | 36,26 | 46,69 | 1,49 | 2,00 | 1,06 | 0% AOV83 | 1261,6 | VTE | 7,73 | 3,20 | 4,12 | 0,13 | 0,18 | 0,09 | 0,00 Podle názoru podatele nelze považovat trvalé zničení téměř 7,5 hektarů cenné půdy (tento odhad může být navíc podhodnocen) za něco, co není třeba řešit. Takové zdůvodněni záborů je bizarní a nedostačuje požadavkům v § 4 odst. 3 zákona č. 334/1992 Sb,, o ochraně ZPF, kde se mj. uvádí, že zemědělskou půdu I. a ||. třídy ochrany lze v územně plánovací dokumentaci určit k jinému než zemědělskému účelu nebo odejmout pouze v případech, kdy jiný veřejný zájem výrazně převažuje nad veřejným zájmem ochrany zemědělského půdního fondu. Podatel se ze Změny č. 2 ani územního opatření AOV83 a jejich odůvodnění nedozvěděl, jak bylo doloženo, že výrazně převažuje veřejný zájem na realizaci VTE nad zájmem na ochraně cenných částí ZPF. Nezjistil ani to, jak zábor ZPF přispěje k tomu, aby byly zmírněny dopady změny klimatu nebo aby byla zvýšena energetická soběstačnosti ČR (a v jakém rozsahu se tak stane). Podatel také neví, proč není možné VTE realizovat jinde, kde by k záborům cenných půd nedošlo. Na uvedené otázky by měla Změna Č. 2 odpovědět velmi přesně nebo akcelerační oblast nevymezovat a ponechat vše na územní plány a povolovací řízeni, kde budou moct být zábory skutečně podrobně posouzeny a vyhodnoceny.	

Poř. č.	Připomínkové místo	Číslo jednací	Článek	AO	Připomínka	Vyhodnocení
					11. Další připomínky podatele: Bydlím ve městě a ráda odpočívám v rodné vsi Chorušice, na venkově, kde je klid a ničím nerušená příroda. V naší oblasti je jedna z nejkvalitnějších a nejúrodnějších půd (půdy 1. a 2. třídy - bonitní půdy), proto nesouhlasím, aby zde byly VE umístěny. Dojde k jejímu znehodnocení. Dojde k narušení krajinného rázu atraktivní oblasti, která sousedí s CHKO Křivoklát. Nedostatečné posouzení vlivů na obyvatele. Nedostatečné posouzení vlivů na faunu a flóru. Obávám se technických a bezpečnostních rizik: požáry zařízení, zásah blesku, únik provozních kapalin, kontaminace půdy a vody, šíření požáru do krajiny. Jaká je životnost těchto zdrojů? 15-20 let ... A co bude potom s tunami betonu a odpadu?? Území, které se tím vyřadí, ekosystémy, odpad a zničená krajina zůstane!	
9377.	Alena Kučerová	MMR-46683-2026-81	99czzg	AOV83	Podatel nesouhlasí s vymezením akcelerační oblasti AOV83 a žádá, aby tato akcelerační oblast nebyla ve Změně č. 2 Územního rozvojového plánu vymezena a aby nebylo vydáno územní opatření AOV83. **Odůvodněni uplatněné připominky.** **1.Direktivní vymezeni AOV** podatel namítá, že není nezbytné (a neplyne to ani ze směrnice EU RED III), aby akcelerační oblasti pro VTE (dále jen ,,AOV") byly vymezeny direktivně na celostátní úrovni. je naprosto dostačujlcl, když by Změna č. 2 Územního rozvojového plánu (dále jen ,,Změna č. 2°') dala obcím povinnost, aby prověřily možnosti vymezeni AOV 1 v územních plánech. Na základě tohoto pokynu by samosprávy znalé místních poměrů po dohodě s občany vymezily vhodné lokality pro VTE. Díky tomu by byly zohledněny s potřebnou pečlivostí a v nutné podrobnosti zásahy do veřejných zájmů, které není možné na úrovni Změny č. 2 zhodnotit, neboť to její velké měřítko neumožňuje. **2. Diskriminační vymezeni AOV** Ve Změně č. 2 ÚRP není dostatečně vysvětleno, proč je třeba vymezit akcelerační oblasti právě tak, jak to činí Změna č. 2, jinými slovy není pochopitelné, proč právě počet AOV, se kterým Změna č, 2 počítá, povede ke splnění klimatických a energetických cllů a proč vymezeni jiné oblasti již není zapotřebí nebo proč by klimatické a energetické cíle nemohly být plněny i bez AOV83, když není ke splněni těchto cllů (které ani nejsou ve Změně č.	**Akceptováno částečně** Akcelerační oblast AOV83 Chorušice byla zmenšena. Akcelerační oblasti byly vymezeny na celostátní úrovni v Z2 ÚRP na základě Zadání Z2 ÚRP schváleného Vládou ČR. Vymezení akceleračních oblastí proběhlo na základě biologického posouzení konkrétních území podle § 11 odst. 3 resp. 4 ZOZE, jehož výsledky spolu s výsledky vyhodnocení vlivů na životní prostředí (SEA, Příloha č. 5 k odůvodnění Z2 ÚRP) byly zapracovány do návrhu Změny č. 2 ÚRP. Oblasti, u nichž autorizované osoby identifikovaly významné negativní nebo kumulativní vlivy, byly ze Z2 ÚRP vyloučeny (odůvodnění Z2 ÚRP, odst. 32). Zpracování VVURÚ odpovídá obsahem i strukturou požadavkům obsaženým v příloze č. 4 stavebního zákona, včetně posouzení kumulativních a synergických vlivů. Ve VVURÚ (včetně SEA) byly posuzovány akcelerační oblastí, nikoliv konkrétní záměry, a podrobnost odpovídá měřítku ÚRP a územních opatření. Vymezení akcelerační oblasti v ÚRP nezakládá právo na výstavbu VTE ani nevylučuje jiné využití území. Při vymezení akceleračních oblastí nelze předjímat konkrétní technické parametry či přesné umístění záměrů OZE. Obavy z negativních vlivů hluku a stroboskopického efektu řeší

Poř. č.	Připomínkové místo	Číslo jednací	Článek	AO	Připomínka	Vyhodnocení
					2 specifikovány) zapotřebí ani o jednu AOV vÍce. Lokalita, kde je AOV83 přitom není nijak výjimečná z hlediska potenciálu pro VTE (nebo alespoň není ve Změně č. 2 přesvědčivě popsáno, proč se AOV83 svým větrným potenciálem tak výrazně odlišuje od dalších oblastí, kde AOV vymezeny nebyly). Lze tedy předpokládat, že existujíi jiné shodné oblasti, kde však z nejasných důvodů AOV nebyly vymezeny. To považuje podatel za diskriminační. Diskriminovány jsou i samosprávy, na jejichž území jsou AOV vymezeny. Vymezeni AOV totiž představuje jakousi stavební uzávěru, kdy obec nemůže v dotčeném území měnit územní plán podle svých potřeb, ale musí respektovat vymezenou AOV. Vedle toho pak nebudou investoři VTE motivováni, aby s obci uzavřeli férovou plánovací smlouvu a poskytli obci a jejím občanům dostatečné kompenzace za negativní dopady provozu VTE. Záměry VTE povolované v AOV totiž budou protežovány a jejich výstavba výrazně usnadněna. Tato diskriminace přímo ovlivňuje i občany samospráv. **3. Nedostatečné posouzeni vlivů** Vymezeni AOV s největší pravděpodobností povede k tomu, že záměry VTE v nich umisťované budou upřednostňovány a nedojde už nikdy k řádnému posouzení jejich negativních dopadů na životní prostředí, na zdraví a životy lidi. Proto by mělo být vyhodnoceni vlivů Změny č. 2 a územního opatřeni pro AOV83 extrémně podrobné a kvalitní, prakticky na úrovni EIA. Překážkou pro takové podrobné posouzeni je ale fakt, že je měřítko Územního rozvojového plánu příliš velké a neumožňuje skutečně posoudit dopady vymezení AOV(jiné by to bylo na úrovni územního plánu, resp. v procesu EIA se znalostí konkrétního záměru). Vzhledem k tomu, že na vymezeni akceleračních oblastí naváže zrychlené a zjednodušené povolovací řízeni před Dopravním a energetickým stavebním úřadem (DESÚ), v rámci kterého bude úřad prakticky pouze ověřovat, zda jsou záměry v souladu s vágními a nicneřlkajlmi podmínkami územního opatřeni AOV83. V souladu s těmito obecnými podmínkami ale budou téměř jakékoliv záměry, což znamená, že vlivy VTE realizovaných v AOV83 nebudou nikdy reálně posouzeny. Podatel se domnívá, že je nezbytné, aby všechny vlivy VTE byly skutečně a podrobně posouzeny. Vágní posouzeni Změny č. 2 nebo územního opatřeni AOV83 je naprosto nedostatečné. Podatel se domnívá, že vadné posouzení dopadů VTE může mít nejen přímý vliv na jeho zdraví včetně psychické pohody, ale také to může ovlivnit socioekonomický rozvoj obce, ve které žije. Podatel ještě připomíná, že nedošlo ke kumulativnímu zhodnoceni vlivů v důsledku vymezeni tří AOV v těsné blízkosti (AOV82, AOV83 a AOV84). **4. Zanedbatelné pozitivní vlivy vymezení AO** V odůvodnění Změny č. 2 ani územního opatření není možné dohledat vyčísleni přínosu AOV83 pro sníženi energetické závislosti anebo sníženi produkce CO,. Ve vyhodnnoceni vlivů územního opatřeni AOV83 se ale uvádí k pozitivním vlivům (přínosům) vymezeni AOV a realizace VTE: ,,Zanedbatelný až mírně pozitivní vliv k ochraně klimatu uplatnění AO se uplatní v globálním měřítku, tedy i z hlediska přeshraničního působení" V dokumentaci Změny č. 2 a územního opatřeni je tedy přiznáno, že přínosy VTE realizovaných v AOV83 budou zanedbatelné, byt' chybí konkrétní čísla. V takové situaci není pochopitelné, jak mohl zájem na vymezení AOV83 převážit nad ostatními konkrétně specifikovanými veřejnými zájmy, které naopak výstavba vte ovlivni výrazně (byť to nekvalitně zpracované vyhodnocení Změny Č. 2 a územního opatřeni nepřiznává). Dále se ve vyhodnoceni územního opatřeni AOV83 uvádí: uVliVy na ovzduší v době výstavby zanedbatelné (prašnost při přesunu zemin, emise ze spalováni PHM, sekundární prašnost), v době provozu mírně pozitivní z důvodu náhrady spalovacích zdrojů při výrobě el. energie." Vzhledem k tomu, že se ve vyhodnoceni uvádí, že vliv AOV83 na ochranu klimatu bude zanedbatelný, bude logicky zanedbatelný	podmínky stanovené ve všech územních opatřeních pro akcelerační oblasti pro VTE, které ukládají zpracování hlukové studie, studie působení stroboskopického efektu, včetně minimalizace shadow flicker efektu. V případě, že by záměr nesplňoval zákonné hygienické limity (nařízení vlády č. 272/2011 Sb., o ochraně zdraví před nepříznivými účinky hluku a vibrací) a současně podmínky v územním opatření, nemůže být povolen. Jedním z podkladů pro zpracování Z2 ÚRP byl dokument Akcelerační oblasti, předvýběr ploch k výstavbě VTE, Screening území ČR z hlediska ochrany krajinného rázu (Roman Bukáček, Simona Vondráčková, 2025). Při vymezování akceleračních oblastí byl krajinný ráz dále prověřován, a to s ohledem na hodnoty území. Vlivy na krajinný ráz pak byly dále vyhodnoceny v rámci VVURÚ, a to jak z hlediska navrhovaného souboru akceleračních oblastí jako celku, tak pro jednotlivá území v kartách akceleračních oblastí, které obsahují i mapy viditelnosti (Příloha SEA). Podmínky v územních opatřeních pak dále omezují barevné řešení doprovodných staveb a rozsah trvalých terénních úprav. Samotný způsob vymezení akceleračních oblastí na základě podkladů (biologická posouzení, mapy citlivosti ptáků vůči výstavbě VTE zpracované ČSO, území významná pro netopýry dle podkladů ČESON, biotopy zvláště chráněných druhů velkých savců a další) a nařízení vlády č. 507/2025 Sb. minimalizuje vliv na složky životního prostředí. Pro všechny akcelerační oblasti jsou současně pořizována územní opatření, která obsahují opatření stanovená na základě biologických posouzení. Tato opatření dále zmírňují negativní vlivy, které nebylo možné vyloučit vymezením akcelerační oblasti. Podmínky v územních opatřeních zahrnují ochranu prvků lokálního ÚSES a všech biokoridorů, ochranu biotopů, ZPF a PUPFL, dále povinnost biologického dozoru, monitoring mortality ptáků a netopýrů, detekční systémy a další podmínky specifické vzhledem ke konkrétní akcelerační oblasti. V souvisejících územních opatření jsou stanoveny podmínky, které zajišťují ochranu protierozních opatření, funkčních melioračních zařízení, vodních toků a ploch a rovněž omezující možné terénní úpravy. Vzhledem k charakteru a rozsahu potenciálních záměrů se při naplnění podmínek nepředpokládá realizace zpevněných ploch v takovém rozsahu, který by mohl významně ovlivnit vodní režim v rámci akceleračních oblastí. V souladu s požadavky vodního zákona se v rámci procesu povolování záměru bude vyjadřovat vodoprávní úřad. Významné ovlivnění mikroklimatu se u akceleračních oblastí pro VTE ani FVE nepředpokládá. Ochrana ZPF je řešena v souvisejících územních opatřeních. Podmínkami je zajištěno, že nebudou vznikat neobhospodařovatelné zbytkové zemědělské pozemky ani pozemky bez přístupu k veřejně přístupné pozemní komunikaci. Dále je v nich požadavek na upřednostní nižších

Poř. č.	Připomínkové místo	Číslo jednací	Článek	AO	Připomínka	Vyhodnocení
					rozsah, ve kterém VTE realizované v AOV83 nahradí spalovací zdroje. Změna č. 2 ani územní opatření tento závěr nevyvrací, neobsahuji totiž vyčíslení toho, v jak velkém rozsahu VTE realizované v AOV83 nahradí spalovací zdroje a jaký přesně vliv bude mít tato náhrada na cíle sledované Změnou č. 2, tedy snIženi energetické závislosti ČR a sníženi produkce CO2. Je také třeba řádně vyhodnotit, proč těchto cílů nelze dosáhnout jinými způsobí (zvýšeni počtu bloků JEDU, popř. JETE, rozvoj vodíkové infrastruktury v souladu s Vodíkovou strategii ČR, větší důraz na rozvoj FVE). Proto ani blíže nespecifikovaná náhrada spalovacích zdrojů není důvod, proč by měl zájem na vymezení AOV83 převážit nad jinými zájmy v území. **5. výška VTE a rozloha AO** Ve Změně č. 2 ani v územním opatřeni pro AOV83 není vysvětleno, proč byla zvolena právě tato rozloha AO a proč má AOV právě tyto konkrétní hranice a proč právě toto vymezeni AOV povede ke splněni cílů Změny č. 2. jinými slovy není vysvětleno, proč nemůže být AO vymezena jiným způsobem tak, aby kupř. byly VTE umisťovány v dostatečné vzdálenosti od zastavěného území a zastavitelných ploch podle územních plánů (min 1,5 km) a není porovnáno, zda by toto jiné vymezení AOV třeba také nevedlo ke splněni cilů Změny č. 2. Podatel se domnívá, že to ale vzhledem k nespecifičnosti cílů Změny č. 2 není ani možné, proto by také vůbec neměla být aov83 vymezena. **6.Hluková zátěž, vibrace a stroboskopický efekt** Podatel zásadně nesouhlasí s tím, že Změna č. 2 ani příslušné územní opatření vůbec neřeší negativní dopady hluku. Hluk totiž Změna č. 2 chápe jako normální integrální součást VTE, bez které to prostě nejde a je třeba se s tím smířit. Tento přistup nejlépe demonstruje přirovnáni hluku z VTE k v podstatě příjemnému ,,šumění lesa': které mohou zaregistrovat jen neurotické osoby. Podatel se proto domnívá, že hlukové vlivy nebyly zhodnoceny a ve skutečnosti to ani není možné bez znalosti konkrétního projektu. Podatel zdůrazňuje, že nepovažuje za dostatečné, aby byla hluková zátěž řešena až v hlukové studii zpracované investorem. Takový přistup není schopný zajistit reálnou ochranu lidského zdraví. Podatel dále nesouhlasí s tím, že vůbec nedošlo k posouzeni vlivů infrazvuku, nIzkofrekvenčniho hluku a vibraci, ačkoliv odborné studie upozorňují na rizika spojená s těmito doprovodnými jevy provozu VTE. Podatel se domnívá, že nebyl ani řádně zhodnocen vliv vibraci na nemovitosti. Stejně tak nebyl řádně posouzen z hlediska vlivů tzv. stroboskopický efekt, kdy se posouzeni zejména nezaměřilo na obtěžující dopady stroboskopického efektu. **7.Vlivy na krajinný ráz** Větrné elektrárny mají zásadní vlivy na krajinný ráz. Ve Vyhodnoceni vlivů územního opatření AOV83 se uvádí: ,,Z analýzy viditelnosti vyplývá, že hodnocené území se vyznačuje vysokou koncentraci kulturně-historických hodnota zároveň velmi citlivým vztahem ke krajině Kokořínska a k ikonické dominantě Bezdězu. V bezprostředním okolí se uplatňuje kostel Nanebevzetí Panny Marie, kostel Sv. Jakuba Většího, fara, kaple Nejsvětější Trojice, zámek a historická venkovská zástavba. Ve vzdálenosti do 2 km navazuji kostel Sv. Martina, radnice, sokolovna a další objekty utvářej/cl obraz sídla. V širším území do 5 km a 15 km se pak prosazuje mimořádně bohatý soubor památek, včetně hradu Kokořín, hradu Houska, hradišť, kostelů, tvrzí, zámků a historických areálů. Rozhoduj/c/ hodnotou je zde ochrana vnitřníscenérie Kokořínska a nerušených výhledů na Bezděz. Současně je třeba zachovat obraz Mšena a jeho historického jádra v krajině, včetně vazeb na příjezdové komunikace, turistické trasy a další frekventovaná místa, odkud se uplatňuji ikonické	tříd ochrany ZPF při realizaci záměrů OZE a je stanovena maximální plocha dlouhodobého nebo trvalého odnětí ZPF pro záměry OZE v celé akcelerační oblasti. Souhlas s odnětím ze ZPF bude vydán v navazujícím řízení dle stavebního zákona. .

Poř. č.	Připomínkové místo	Číslo jednací	Článek	AO	Připomínka	Vyhodnocení
					pohledy na město i na širší krajinný rámec. Bezděz zde nepůsobí jen jako vzdálená dominanta, ale jako jeden z hlavních určuj/c/ch prvků krajinné identity celého prostoru." jak je možné, že všechny tyto vlivy jsou hodnoceny jako zanedbatelné, když přitom VTE budou představovat novou dominantu, která jednoznačně výrazně ovlivní krajinu, to není ve Změně Č. 2 ani v územním opatření vysvětleno. Vliv vte na krajinný ráz bude mít ještě další dopady - již napořád bude hodnota krajinného rázu snížena, takže bude možné do území umisťovat i další záměry, které by jinak kvůli ochraně krajinného rázu nebyly přípustné. **8.Vlivy na zvířata** VTE velmi silně ovlivňuji jak ptáky a letouny, tak savce a hmyz, dokonce i obojživelníky aj. Vyhodnoceni územního opatřeni AOV83 však všechny tyto vlivy zlehčuje. Vyhodnocení proto nelze považovat za dostatečné. v území, kde má být AOV vymezena se nachází řada ptáků i letounů. jejich úmrtí ale Změna č. 2 chápe jako integrální a v podstatě běžnou součást provozu VTE, se kterou je třeba se smířit a příliš ji neřešit. Ve vztahu k ptákům územní opatření neobsahuje žádná reálná a funkční kompenzační opatřeni. V podstatě jen počítá s tím, že pro ochranu ptáků bude použito ,,vhodné technické řešeni". Tím se zřejmě myslí odpuzovače, ale není vůbec vysvětleno, v jaké míře tyto odpuzovače zamezí střetům ptáků s lopatkami VTE. jiným opatřením má být zařízeni, které zastaví roztočený rotor, ale ani zde není blíže popsáno, jak přesně bude zajištěno, aby tento mechanismus byl skutečně funkční. Jde-li o letouny, pak je opatřením k jejich ochraně monitoring prováděni provozovatelem VTE. Takové opatřeni není vůbec schopno netopýry ochránit, ačkoliv právě netopýři jsou extrémně ohroženi VTE. Pro savce představuji vte především vizuální bariéru v území, čĺmž omezuji jich migraci, a vedle toho je nepříznivě ovlivňuji hlukové dopady provozu VTE a vibrace. Kromě toho VTE mohou poškodit i jejich biotopy, neboť ovlivňuji lokální klima a tím i ekosystémy. Odůvodněni Změny č. 2 ani územního opatřeni nevysvětluje, proč dostala AOV83 přednost před ochranou zvířat. **9. Vlivy na vodní poměry a lokální klima** Ve vyhodnoceni vlivů Změny č. 2 ani územního opatření AOV83 není popsáno, jak byly hodnoceny vlivy VTE na spodní vody a celkově na vodní poměry a na jejich možné změny v důsledku výstavby a provozu VTE. V době, kdy se celá ČR potýká s extrémními suchy a vody je stále méně, je třeba tuto otázku brát velmi vážně a rozhodně nelze pouze stroze konstatovat, že vVTEmají přednost, ,,protože mají prostě přednost". Je totiž faktem, že VTE, zejména ty extrémně vysoké, mají železobetonové základy, které jsou schopny vodní poměry v krajině narušit. Pro VTE se také buduje infrastruktura, která také může narušit tok podzemní vody anebo snížit množstvi vody proudící do blízkých vodních toků nebo vodních zdrojů. výstavba vte také odstraňuje ochranné vrstvy půdy a podloží, čímž činí podzemní vodu pod nimi zranitelnější vůči znečištění z úniků nebo rozlitých látek z vozidel nebo zařízeni použitých k jejich výstavbě a vůči únikům a látkám z turbín a souvisejícĺ infrastruktury během provozu. Je také známo, že vte velmi výrazně ovlivňují klima ve svém okolí (negativně). jedná se především o dopady na teplotu zemského povrchu, fyzikálně-chemické vlastnosti půdy, rychlost větru, vlhkost a srážky. Větrné elektrárny na pevnině mají významný otep|ovací v|iv na teplotu zemského povrchu v noci. V důsledku zhoršováni fyzikálně- chemických vlastností půdy dochází k vysušováni lokalit nacházejících se u VTE. Půdní vlhkost navíc ovlivňuje rovnováhu ekosystému, což ohrožuje ekologickou stabilitu krajiny a některé druhy zvířat. Z vyhodnocení územního opatřeni AOV83 ani Změny č. 2 jako celku ani z jejich odůvodněni není vůbec zřejmé, jak bylo s těmito fakty naloženo.	

Poř. č.	Připomínkové místo	Číslo jednací	Článek	AO	Připomínka	Vyhodnocení
					10. Vlivy na zemědělský půdni fond Ve vyhodnoceni územního opatřeni se uvádí: ,,Přítomnost ZPF převažuje v I. a //. třídě ochrany, nepatrné zábory také v III. až V. třídě ochrany. S ohledem na velmi nízký rozsah záborů ve vyšší třídě ochrany dále neřešeno. V pří'padě VTE a doprovodných staveb (rozvoden, úložišť el. energie, komunikací apod.) v AO je zábor pro zajištění , bezpečnosti hodnocení považován za trvalý. Uplatnění AO nebude mít vliv na ekologické funkce půdy. Zábor půdy ; je s ohledem na relativně malou výměru a na rozlohu zemědělské půdy v AO a jejím okolí považován za mírně negativní vliv." Rozsah záborů je přitom následujicí 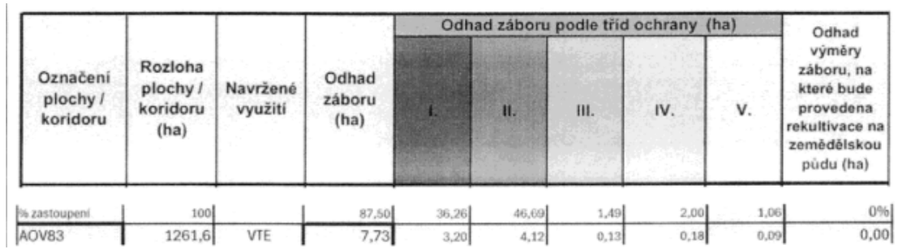 Podle názoru podatele nelze považovat trvalé zničení téměř 7,5 hektarů cenné půdy (tento odhad může být navíc podhodnocen) za něco, co není třeba řešit. Takové zdůvodněni záborů je bizarní a nedostačuje požadavkům v § 4 odst. 3 zákona č. 334/1992 Sb,, o ochraně ZPF, kde se mj. uvádí, že zemědělskou půdu I. a ||. třídy ochrany lze v územně plánovací dokumentaci určit k jinému než zemědělskému účelu nebo odejmout pouze v případech, kdy jiný veřejný zájem výrazně převažuje nad veřejným zájmem ochrany zemědělského půdního fondu. Podatel se ze Změny č. 2 ani územního opatření AOV83 a jejich odůvodnění nedozvěděl, jak bylo doloženo, že výrazně převažuje veřejný zájem na realizaci VTE nad zájmem na ochraně cenných částí ZPF. Nezjistil ani to, jak zábor ZPF přispěje k tomu, aby byly zmírněny dopady změny klimatu nebo aby byla zvýšena energetická soběstačnosti ČR (a v jakém rozsahu se tak stane). Podatel také neví, proč není možné VTE realizovat jinde, kde by k záborům cenných půd nedošlo. Na uvedené otázky by měla Změna Č. 2 odpovědět velmi přesně nebo akcelerační oblast nevymezovat a ponechat vše na územní plány a povolovací řízeni, kde budou moct být zábory skutečně podrobně posouzeny a vyhodnoceny.	

Označení plochy / koridoru	Rozloha plochy / koridoru (ha)	Navržené využití	Odhad záboru (ha)	Odhad záboru podle tříd ochrany (ha)					Odhad výměry záboru, na které bude provedena rekultivace na zemědělskou půdu (ha)
				I.	II.	III.	IV.	V.	
% zastoupení	100		87,50	36,26	46,69	1,49	2,00	1,06	0%
AOV83	1261,6	VTE	7,73	3,20	4,12	0,13	0,18	0,09	0,00

Poř. č.	Připomínkové místo	Číslo jednací	Článek	AO	Připomínka	Vyhodnocení
					11. Další připomínky podatele: 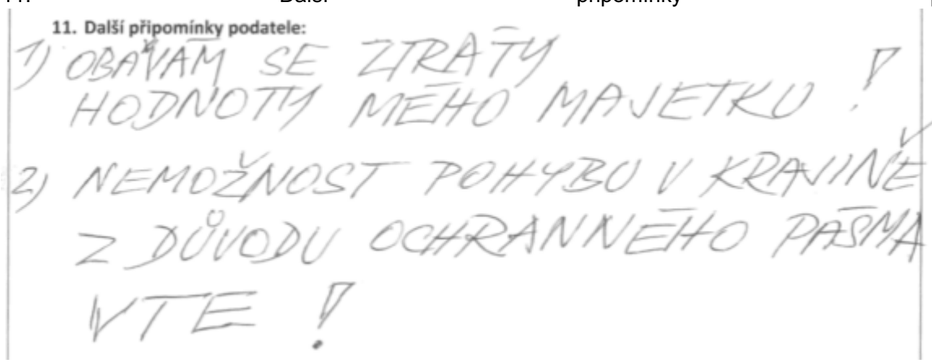 	
9378.	Jana Stejskalová	MMR-46685-2026-81	99czzg	AOV83	**Odůvodněni uplatněné připomínky.** **1.Direktivní vymezeni AOV** podatel se domnívá, že není nezbytné (a neplyne to ani ze směrnice EU RED III), aby akcelerační oblasti pro VTE (dále jen ,,AOV") byly vymezeny direktivně na celostátní úrovni. je naprosto dostačujícl, když by Změna č. 2 Územního rozvojového plánu (dále jen ,,Změna č. 2°') dala obcím povinnost, aby prověřily možnosti vymezeni AOV 1 v územních plánech. Na základě tohoto pokynu by samosprávy znalé místních poměrů po dohodě s občany vymezily vhodné lokality pro VTE. Díky tomu by byly zohledněny s potřebnou pečlivostí a v nutné podrobnosti zásahy do veřejných zájmů, které není možné na úrovni Změny č. 2 zhodnotit, neboť to její velké měřítko neumožňuje. **2. Diskriminační vymezeni AOV** Ve Změně č. 2 ÚRP není dostatečně vysvětleno, proč je třeba vymezit akcelerační oblasti právě tak, jak to činí Změna č. 2, jinými slovy není pochopitelné, proč právě počet AOV, se kterým Změna č, 2 počítá, povede ke splnění klimatických a energetických cllů a proč vymezeni jiné oblasti již není zapotřebí nebo proč by klimatické a energetické cíle nemohly být plněny i bez AOV83, když není ke splněni těchto cllů (které ani nejsou ve Změně č. 2 specifikovány) zapotřebí ani o jednu AOV vÍce. Lokalita, kde je AOV83 přitom není nijak výjimečná z hlediska potenciálu pro VTE (nebo alespoň není ve Změně č. 2 přesvědčivě popsáno, proč se AOV83 svým větrným potenciálem tak výrazně odlišuje od dalších oblastí, kde AOV vymezeny nebyly). Lze tedy předpokládat, že existujíi jiné shodné oblasti, kde však z nejasných důvodů AOV nebyly vymezeny. To považuje podatel za diskriminační. Diskriminovány jsou i samosprávy, na jejichž území jsou AOV vymezeny. Vymezeni AOV totiž představuje jakousi stavební uzávěru, kdy obec nemůže v dotčeném území měnit územní plán podle svých potřeb, ale musí respektovat vymezenou AOV. Vedle toho pak nebudou investoři VTE motivováni, aby s obci uzavřeli férovou plánovací smlouvu a poskytli obci a jejím občanům dostatečné kompenzace za negativní dopady provozu VTE. Záměry VTE povolované v AOV totiž budou protežovány a jejich výstavba výrazně usnadněna. Tato diskriminace přímo ovlivňuje i občany samospráv. **3. Nedostatečné posouzeni vlivů** Vymezeni AOV s největší pravděpodobností povede k tomu, že záměry VTE v nich umisťované budou upřednostňovány a nedojde už nikdy k řádnému posouzení jejich negativních dopadů na životní prostředí, na zdraví a životy lidi. Proto by mělo být vyhodnoceni vlivů Změny č. 2 a územního opatřeni pro AOV83 extrémně podrobné a kvalitní, prakticky na úrovni EIA. Překážkou pro takové podrobné posouzeni je ale fakt, že je měřítko Územního rozvojového plánu příliš	**Akceptováno částečně.** Akcelerační oblast AOV83 Chorušice byla zmenšena. Akcelerační oblasti byly vymezeny na celostátní úrovni v Z2 ÚRP na základě Zadání Z2 ÚRP schváleného Vládou ČR. Vymezení akceleračních oblastí proběhlo na základě biologického posouzení konkrétních území podle § 11 odst. 3 resp. 4 ZOZE, jehož výsledky spolu s výsledky vyhodnocení vlivů na životní prostředí (SEA, Příloha č. 5 k odůvodnění Z2 ÚRP) byly zapracovány do návrhu Změny č. 2 ÚRP. Oblasti, u nichž autorizované osoby identifikovaly významné negativní nebo kumulativní vlivy, byly ze Z2 ÚRP vyloučeny (odůvodnění Z2 ÚRP, odst. 32). Zpracování VVURÚ odpovídá obsahem i strukturou požadavkům obsaženým v příloze č. 4 stavebního zákona, včetně posouzení kumulativních a synergických vlivů. Ve VVURÚ (včetně SEA) byly posuzovány akcelerační oblastí, nikoliv konkrétní záměry, a podrobnost odpovídá měřítku ÚRP a územních opatření. Vymezení akcelerační oblasti v ÚRP nezakládá právo na výstavbu VTE ani nevylučuje jiné využití území. Při vymezení akceleračních oblastí nelze předjímat konkrétní technické parametry či přesné umístění záměrů OZE. Obavy z negativních vlivů hluku a stroboskopického efektu řeší podmínky stanovené ve všech územních opatřeních pro akcelerační oblasti pro VTE, které ukládají zpracování hlukové studie, studie působení stroboskopického efektu, včetně minimalizace shadow flicker efektu. V případě, že by záměr nesplňoval zákonné hygienické limity (nařízení vlády č. 272/2011 Sb., o ochraně zdraví před nepříznivými účinky hluku a vibrací) a současně podmínky v územním opatření, nemůže být povolen. Jedním z podkladů pro zpracování Z2 ÚRP byl dokument *Akcelerační oblasti, předvýběr ploch k výstavbě VTE, Screening území ČR z hlediska ochrany krajinného rázu*

Poř. č.	Připomínkové místo	Číslo jednací	Článek	AO	Připomínka	Vyhodnocení
					velké a neumožňuje skutečně posoudit dopady vymezení AOV(jiné by to bylo na úrovni územního plánu, resp. v procesu EIA se znalostí konkrétního záměru). Vzhledem k tomu, že na vymezeni akceleračních oblastí naváže zrychlené a zjednodušené povolovací řízeni před Dopravním a energetickým stavebním úřadem (DESÚ), v rámci kterého bude úřad prakticky pouze ověřovat, zda jsou záměry v souladu s vágními a nicneřlkajlmi podmínkami územního opatřeni AOV83. V souladu s těmito obecnými podmínkami ale budou téměř jakékoliv záměry, což znamená, že vlivy VTE realizovaných v AOV83 nebudou nikdy reálně posouzeny. Podatel se domnívá, že je nezbytné, aby všechny vlivy VTE byly skutečně a podrobně posouzeny. Vágní posouzeni Změny č. 2 nebo územního opatřeni AOV83 je naprosto nedostatečné. Podatel se domnívá, že vadné posouzení dopadů VTE může mít nejen přímý vliv na jeho zdraví včetně psychické pohody, ale také to může ovlivnit socioekonomický rozvoj obce, ve které žije. Podatel ještě připomíná, že nedošlo ke kumulativnímu zhodnoceni vlivů v důsledku vymezeni tří AOV v těsné blízkosti (AOV82, AOV83 a AOV84). **4. Zanedbatelné pozitivní vlivy vymezení AO** V odůvodnění Změny č. 2 ani územního opatření není možné dohledat vyčísleni přínosu AOV83 pro sníženi energetické závislosti anebo sníženi produkce CO_2. Ve vyhodnocení vlivů územního opatřeni AOV83 se ale uvádí k pozitivním vlivům (přínosům) vymezeni AOV a realizace VTE: ,,Zanedbatelný až mírně pozitivní vliv k ochraně klimatu uplatnění AO se uplatní v globálním měřítku, tedy i z hlediska přeshraničního působení" V dokumentaci Změny č. 2 a územního opatřeni je tedy přiznáno, že přínosy VTE realizovaných v AOV83 budou zanedbatelné, byť chybí konkrétní čísla. V takové situaci není pochopitelné, jak mohl zájem na vymezení AOV83 převážit nad ostatními konkrétně specifikovanými veřejnými zájmy, které naopak výstavba VTE ovlivni výrazně (byť to nekvalitně zpracované vyhodnocení Změny Č. 2 a územního opatřeni nepřiznává). Dále se ve vyhodnoceni územního opatřeni AOV83 uvádí: “Vlivy na ovzduší v době výstavby zanedbatelné (prašnost při přesunu zemin, emise ze spalováni PHM, sekundární prašnost), v době provozu mírně pozitivní z důvodu náhrady spalovacích zdrojů při výrobě el. energie." Vzhledem k tomu, že se ve vyhodnoceni uvádí, že vliv AOV83 na ochranu klimatu bude zanedbatelný, bude logicky zanedbatelný rozsah, ve kterém VTE realizované v AOV83 nahradí spalovací zdroje. Změna č. 2 ani územní opatření tento závěr nevyvrací, neobsahuji totiž vyčíslení toho, v jak velkém rozsahu VTE realizované v AOV83 nahradí spalovací zdroje a jaký přesně vliv bude mít tato náhrada na cíle sledované Změnou č. 2, tedy sníženi energetické závislosti ČR a sníženi produkce CO2. Je také třeba řádně vyhodnotit, proč těchto cílů nelze dosáhnout jinými způsobí (zvýšeni počtu bloků JEDU, popř. JETE, rozvoj vodíkové infrastruktury v souladu s Vodíkovou strategii ČR, větší důraz na rozvoj FVE). Proto ani blíže nespecifikovaná náhrada spalovacích zdrojů není důvod, proč by měl zájem na vymezení AOV83 převážit nad jinými zájmy v území. **5. Výška VTE a rozloha AO** Ve Změně č. 2 ani v územním opatřeni pro AOV83 není vysvětleno, proč byla zvolena právě tato rozloha AO a proč má AOV právě tyto konkrétní hranice a proč právě toto vymezeni AOV povede ke splněni cílů Změny č. 2. jinými slovy není vysvětleno, proč nemůže být AO vymezena jiným způsobem tak, aby kupř. byly VTE umisťovány v dostatečné vzdálenosti od zastavěného území a zastavitelných ploch podle územních plánů (min 1,5 km) a není porovnáno, zda by toto jiné vymezení AOV třeba také nevedlo ke splněni cílů Změny č. 2. Podatel se domnívá, že to ale vzhledem k nespecifičnosti cílů Změny č. 2 není ani možné, proto by také vůbec neměla být aov83 vymezena. **6.Hluková zátěž, vibrace a stroboskopický efekt**	(Roman Bukáček, Simona Vondráčková, 2025). Při vymezování akceleračních oblastí byl krajinný ráz dále prověřován, a to s ohledem na hodnoty území. Vlivy na krajinný ráz pak byly dále vyhodnoceny v rámci VVURÚ, a to jak z hlediska navrhovaného souboru akceleračních oblastí jako celku, tak pro jednotlivá území v kartách akceleračních oblastí, které obsahují i mapy viditelnosti (Příloha SEA). Podmínky v územních opatřeních pak dále omezují barevné řešení doprovodných staveb a rozsah trvalých terénních úprav. Samotný způsob vymezení akceleračních oblastí na základě podkladů (biologická posouzení, mapy citlivosti ptáků vůči výstavbě VTE zpracované ČSO, území významná pro netopýry dle podkladů ČESON, biotopy zvláště chráněných druhů velkých savců a další) a nařízení vlády č. 507/2025 Sb. minimalizuje vliv na složky životního prostředí. Pro všechny akcelerační oblasti jsou současně pořizována územní opatření, která obsahují opatření stanovená na základě biologických posouzení. Tato opatření dále zmírňují negativní vlivy, které nebylo možné vyloučit vymezením akcelerační oblasti. Podmínky v územních opatřeních zahrnují ochranu prvků lokálního ÚSES a všech biokoridorů, ochranu biotopů, ZPF a PUPFL, dále povinnost biologického dozoru, monitoring mortality ptáků a netopýrů, detekční systémy a další podmínky specifické vzhledem ke konkrétní akcelerační oblasti.

Poř. č.	Připomínkové místo	Číslo jednací	Článek	AO	Připomínka	Vyhodnocení
					Podatel zásadně nesouhlasí s tím, že Změna č. 2 ani příslušné územní opatření vůbec neřeší negativní dopady hluku. Hluk totiž Změna č. 2 chápe jako normální integrální součást VTE, bez které to prostě nejde a je třeba se s tím smířit. Tento přistup nejlépe demonstruje přirovnáni hluku z VTE k v podstatě příjemnému ,,šumění |esa': které mohou zaregistrovat jen neurotické osoby. Podatel se proto domnívá, že hlukové vlivy nebyly zhodnoceny a ve skutečnosti to ani není možné bez znalosti konkrétního projektu. Podatel zdůrazňuje, že nepovažuje za dostatečné, aby byla hluková zátěž řešena až v hlukové studii zpracované investorem. Takový přistup není schopný zajistit reálnou ochranu lidského zdraví. Podatel dále nesouhlasí s tím, že vůbec nedošlo k posouzeni vlivů infrazvuku, nIzkofrekvenčniho hluku a vibraci, ačkoliv odborné studie upozorňují na rizika spojená s těmito doprovodnými jevy provozu VTE. Podatel se domnívá, že nebyl ani řádně zhodnocen vliv vibraci na nemovitosti. Stejně tak nebyl řádně posouzen z hlediska vlivů tzv. stroboskopický efekt, kdy se posouzeni zejména nezaměřilo na obtěžující dopady stroboskopického efektu. **7.Vlivy na krajinný ráz** Větrné elektrárny mají zásadní vlivy na krajinný ráz. Ve Vyhodnoceni vlivů územního opatření AOV83 se uvádí: ,,Z analýzy viditelnosti vyplývá, že hodnocené území se vyznačuje vysokou koncentraci kulturně-historických hodnota zároveň velmi citlivým vztahem ke krajině Kokořínska a k ikonické dominantě Bezděžu. V bezprostředním okolí se uplatňuje kostel Nanebevzetí Panny Marie, kostel Sv. Jakuba Většího, fara, kaple Nejsvětější Trojice, zámek a historická venkovská zástavba. Ve vzdálenosti do 2 km navazuji kostel Sv. Martina, radnice, sokolovna a další objekty utvářej/cl obraz sídla. V širším území do 5 km a 15 km se pak prosazuje mimořádně bohatý soubor památek, včetně hradu Kokořín, hradu Houska, hradišť, kostelů, tvrzí, zámků a historických areálů. Rozhoduj/c/ hodnotou je zde ochrana vnitřní scenérie Kokořínska a nerušených výhledů na Bezděz. Současně je třeba zachovat obraz Mšena a jeho historického jádra v krajině, včetně vazeb na příjezdové komunikace, turistické trasy a další frekventovaná místa, odkud se uplatňuji ikonické pohledy na město i na širší krajinný rámec. Bezděz zde nepůsobí jen jako vzdálená dominanta, ale jako jeden z hlavních určuj/c/ch prvků krajinné identity celého prostoru." Jak je možné, že všechny tyto vlivy jsou hodnoceny jako zanedbatelné, když přitom VTE budou představovat novou dominantu, která jednoznačně výrazně ovlivní krajinu, to není ve Změně Č. 2 ani v územním opatření vysvětleno. Vliv vte na krajinný ráz bude mít ještě další dopady - již napořád bude hodnota krajinného rázu snížena, takže bude možné do území umisťovat i další záměry, které by jinak kvůli ochraně krajinného rázu nebyly přípustné. 8. Další negativní vlivy AOV83: Prostor pro individuální připomínky: lze doplnit např. obavy z negativního vlivu vymezení AOV na zvířata, na ekosystémy, na vodní poměry v území, na zemědělský půdní fond, na ekosystémy... 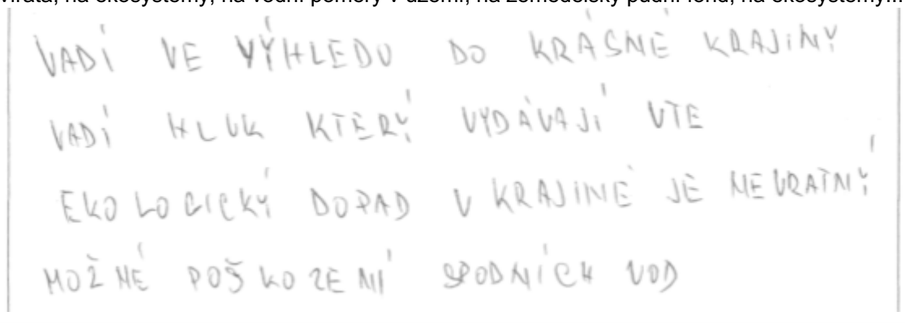 	

Poř. č.	Připomínkové místo	Číslo jednací	Článek	AO	Připomínka	Vyhodnocení
9379.	Jiří Hruška	MMR-46686-2026-81	99cj	AOV26	Vymezení území dotčeného připomínkou: akcelerační oblast č. AOV26 a navazující území dotčené jejími vlivy **<u>Úvodní slovo a zákonný základ</u>** žiji v krajině, jíž se navržená akcelerační oblast AOV26 přímo dotýká. Jsem vlastníkem nemovitostí v katastrálním území, které tato oblast zahrnuje nebo které bude zasaženo jejími přímými i nepřímými vlivy a mám hluboké vazby k území, ve kterém žiji přechodně s rodiči mé manželky a prarodiči mých dětí. Svou připomínku podávám s vědomím odpovědnosti nejen za svůj pozemek, ale hlavně za pozemek rodičů na území Strážiště 17, kde žiji velkou část svého čas, ale také za krajinu a vodní zdroje, o nichž vím, že jsou v tomto místě mimořádně citlivé. Připomínku uplatňuji v souladu s § 97 zákona č. 283/2021 Sb. (stavební zákon). výslovně ji podávám jako připomínku, nikoli jako námitku, neboť dle § 97 odst. 4 stavebního zákona nelze vůči návrhu územně plánovací dokumentace námitky podávat. **<u>Zákonné podmínky pro vymezení akcelerační oblasti nejsou splněny</u>** Zákon č. 249/2025 Sb., o urychleni využívání OZE, v § 4 odst. 2 říká, že akcelerační oblast se vymezí tak, aby záměry v ní realizované neměly s ohledem na limity využití území významný dopad na životní prostředí. Odstavec 3 téhož ustanovení jde ještě dál a výslovně preferuje umělé a zastavěné plochy: dopravní infrastrukturu a její okolí, parkoviště, průmyslové areály, skládky, doly, zemědělské stavby, umělé vodní útvary a znehodnocenou půdu nevyužitelnou pro zemědělství. Navržená oblast AOV26 nesedí ani do jedné z těchto kategorií. Zasahuje do krajiny, která si zachovala přírodní charakter a hodnotu, jež ji od průmyslových ploch výrazně odlišuje. Přitom odůvodnění návrhu neposkytuje přesvědčivou odpověď na otázku, proč právě toto místo obstálo místo ploch, které zákon upřednostňuje. To samo o sobě zpochybňuje zákonnost vymezení AOV26. Konkrétně z podkladů není zřejmé: zda a jak byly vyhodnoceny limity využití území ve vztahu k životnímu prostředí; proč se nepodařilo nalézt méně konfliktní lokality odpovídající zákonným preferencím; ani zda byly tyto méně konfliktní alternativy vůbec vážně posuzovány. **<u>Chráněná oblast přirozené akumulace vod - voda jako věc veřejného zájmu</u>** Oblast AOV26 zasahuje do chráněné oblasti přirozené akumulace vod (chopav), jejíž ochrana je zakotvena v § 28 zákona Č. 254/2001 Sb. (vodní zákon) a v nařízení vlády Č. 85/1981 Sb. Toto nařízení zakazuje nebo omezuje v chráněných oblastech mj. zemní práce, jež by vedly k odkrytí hladiny podzemních vod, a veškeré činnosti způsobilé ohrozit oběh nebo jakost podzemní vody. Přesný název dotčené CHOPAV - Severočeská křída, nebo východočeská křída - musí být V podkladech výslovně a přesně určen. Stavba větrné elektrárny není drobná záležitost. Jde o masivní inženýrský záměr hluboko zasahující do podloží. Přesto z předložených podkladů nedokáži zjistit, jak byl posouzen vliv základových prací, podzemních kabelových tras a obslužné infrastruktury na hydrogeologické poměry území a na zásoby pitné vody, které CHOPAV chrání. Tato mezera je v chráněném území nepřijatelná. Namítám, že bez přesvědčivého a odborně podloženého hydrogeologického posouzení nelze vymezeni AOV26 v území CHOPAV považovat za zákonné, neboť ani nebylo prokázáno splnění podmínky z § 4 odst. 2 zák. č. 249/2025 Sb., tedy že se v daném území s ohledem na jeho limity neočekává významný dopad. **<u>Krajinný ráz, pohoda bydlení a právo žít v přívětivém prostředí</u>** Zákon č. 114/1992 Sb. o ochraně přírody a krajiny v § 12 chrání krajinný ráz před čímkoli, co snižuje jeho estetickou a přírodní hodnotu. Větrné elektrárny jsou - ať" se nám to líbí nebo ne - stavby s dominantním prostorovým účinkem, které krajinu proměňují zásadním a v podstatě nezvratným způsobem. jejich vliv nelze hodnotit pro každou turbínu zvlášť'; klíčové jsou kumulativní a synergické efekty celého souboru zařízení. Z podkladů mi není patrné, jak byl zhodnocen vizuální dopad na Širší krajinné vztahy a kulturní dominanty v okolí; zda byl posouzen hlukový a vizuální vliv celého větrného parku jako celku, nikoli pouze jeho jednotlivých prvků; a jak byly zohledněny dopady na pohodu bydlení a rekreační potenciál dotčených sídel.	**Akceptováno.** Akcelerační oblast AOV26 Ralsko byla vypuštěna

Poř. č.	Připomínkové místo	Číslo jednací	Článek	AO	Připomínka	Vyhodnocení
					Odsunutí těchto otázek do navazujících řízení nestačí: rámec pro jejich řešení musí být nastaven již při vymezení akcelerační oblasti. **<u>Nedostatky strategického posouzení vlivů na životní prostředí (SEA)</u>** Podle § 10i zákona č. 100/2001 Sb. o posuzování vlivů na životní prostředí je součástí projednání ÚPD také řádné posouzení vlivů (SEA). To musí mimo jiné zahrnovat porovnání variant řešení. Ve vztahu k AOV26 to v předložených podkladech nespatřuji. **Varianty chybějí:** Není zřejmé, zda byly vůbec porovnávány méně konfliktní lokality ve smyslu § 4 odst. 3 zák. č. 249/2025 Sb. Bez takového srovnání nelze hodnocení považovat za úplné. **Vodní režim je opominut:** SEA nevěnuje dostatečnou pozornost hydrogeologickým poměrům a vlivu záměru na podzemní vody v oblasti CHOPAV. Jde přitom o klíčový aspekt, jehož přehlédnutí zpochybňuje celé posouzení. **Kumulativní vlivy nejsou vyhodnoceny:** Souhrnné dopady celého větrného parku na krajinný ráz, hlukovou zátěž a pohodu bydlení nelze nahradit obecnými úvahami. Bez konkrétních podkladů jejich vyhodnocení absentuje. **Přenášení klíčových otázek do navazujících řízení:** Považuji za nepřijatelné, aby základní otázka vhodnosti tohoto konkrétního území pro větrnou energetiku - z hlediska vody, krajiny a bydlení - zůstala na úrovni vymezení akcelerační oblasti bez jasné odpovědi. **<u>Soulad s účelem právní úpravy akceleračních oblastí</u>** Zákon č. 249/2025 Sb. byl přijat proto, aby se výstavba OZE soustředila do území, kde jsou dopady nejmenší a kde existující charakter krajiny snese zvýšenou zátěž. Právě na tuto filozofii se odvolává i unijní směrnice REED III. Rozvoj obnovitelných zdrojů nepopírám, ba vítám - nicméně podmínky zákona musí být splněny věcně a to konkrétně, nikoli jen formálně. U AOV26 se mi to z podkladů nepodařilo ověřit. **<u>Vlastnické právo a legitimní zájem dotčených vlastníků</u>** Vymezení akcelerační oblasti v okolí mých nemovitostí ovlivní - již nyní, bez ohledu na to, zda se elektrárny skutečně postaví - způsob užívání mého pozemku, jeho tržní hodnotu i kvalitu prostředí, v němž žiji. Tento zásah může být oprávněný, ale musí být odůvodněn skutečně přesvědčivě. Přesvědčivé odůvodnění v podkladech pro AOV26 nenacházím. **<u>Co Žádám</u>** **Žádám, aby Ministerstvo pro místní rozvoj vyřadilo akcelerační oblast AOV26 z návrhu Změny č. 2 Územního rozvojového plánu České republiky.** Pokud MMR přesto zvažuje AOV26 ponechat, žádám, aby byly podklady vráceny k dopracování v tomto rozsahu: - prokázání souladu s § 4 odst. 2 a 3 zákona č. 249/2025 Sb. - zejména doložení, proč nebyly upřednostněny méně konfliktní plochy, - přesné a odborné vyhodnocení střetů s ochranou vod a s konkrétně určenou CHOPAV (Severočeská I východočeská křída), - variantní posouzení zahrnující srovnání s alternativními lokalitami, - kumulativní vyhodnocení vlivů na krajinný ráz, obytné prostředí, hlukovou situaci a složky životního prostředí. **<u>Závěr</u>** Krajina, do níž je navrhována AOV26, si zaslouží ochranu, nikoli podceňování. Připomínám, že smyslem připomínkového řízení je právě umožnit osobám dotčeným plánovanými změnami vyjádřit se, aby jejich zájem byl brán vážně. Moje připomínka není projevem odporu k obnovitelné energii. Je projevem nesouhlasu s tím, aby byla zákonná kritéria pro ochranu přírody, vod a krajiny obcházena nebo jen formálně	

Poř. č.	Připomínkové místo	Číslo jednací	Článek	AO	Připomínka	Vyhodnocení
					naplňována. Pro tyto důvody žádám o vyřazení AOV26 z návrhu Změny č. 2 ÚRP ČR.	
9380.	Emil Harcek	MMR-46688-2026-81	99czzg	AOV83	Podatel nesouhlasí s vymezením akcelerační oblasti AOV83 a žádá, aby tato akcelerační oblast nebyla ve Změně č. 2 Územního rozvojového plánu vymezena a aby nebylo vydáno územní opatření AOV83. **Odůvodněni uplatněné připomínky.** **1.Direktivní vymezeni AOV** podatel namítá, že není nezbytné (a neplyne to ani ze směrnice EU RED III), aby akcelerační oblasti pro VTE (dále jen ,,AOV") byly vymezeny direktivně na celostátní úrovni. je naprosto dostačujIcI, když by Změna č. 2 Územního rozvojového plánu (dále jen ,,Změna č. 2°') dala obcím povinnost, aby prověřily možnosti vymezeni AOV 1 v územních plánech. Na základě tohoto pokynu by samosprávy znalé místních poměrů po dohodě s občany vymezily vhodné lokality pro VTE. Díky tomu by byly zohledněny s potřebnou pečlivostí a v nutné podrobnosti zásahy do veřejných zájmů, které není možné na úrovni Změny č. 2 zhodnotit, neboť to její velké měřítko neumožňuje. **2. Diskriminační vymezeni AOV** Ve Změně č. 2 ÚRP není dostatečně vysvětleno, proč je třeba vymezit akcelerační oblasti právě tak, jak to činí Změna č. 2, jinými slovy není pochopitelné, proč právě počet AOV, se kterým Změna č, 2 počítá, povede ke splnění klimatických a energetických cIlů a proč vymezeni jiné oblasti již není zapotřebí nebo proč by klimatické a energetické cíle nemohly být plněny i bez AOV83, když není ke splněni těchto cIlů (které ani nejsou ve Změně č. 2 specifikovány) zapotřebí ani o jednu AOV vÍce. Lokalita, kde je AOV83 přitom není nijak výjimečná z hlediska potenciálu pro VTE (nebo alespoň není ve Změně č. 2 přesvědčivě popsáno, proč se AOV83 svým větrným potenciálem tak výrazně odlišuje od dalších oblastí, kde AOV vymezeny nebyly). Lze tedy předpokládat, že existujíi jiné shodné oblasti, kde však z nejasných důvodů AOV nebyly vymezeny. To považuje podatel za diskriminační. Diskriminovány jsou i samosprávy, na jejichž území jsou AOV vymezeny. Vymezeni AOV totiž představuje jakousi stavební uzávěru, kdy obec nemůže v dotčeném území měnit územní plán podle svých potřeb, ale musí respektovat vymezenou AOV. Vedle toho pak nebudou investoři VTE motivováni, aby s obci uzavřeli férovou plánovací smlouvu a poskytli obci a jejím občanům dostatečné kompenzace za negativní dopady provozu VTE. Záměry VTE povolované v AOV totiž budou protežovány a jejich výstavba výrazně usnadněna. Tato diskriminace přímo ovlivňuje i občany samospráv. **3. Nedostatečné posouzeni vlivů** Vymezeni AOV s největší pravděpodobností povede k tomu, že záměry VTE v nich umisťované budou upřednostňovány a nedojde už nikdy k řádnému posouzení jejich negativních dopadů na životní prostředí, na zdraví a životy lidi. Proto by mělo být vyhodnoceni vlivů Změny č. 2 a územního opatřeni pro AOV83 extrémně podrobné a kvalitní, prakticky na úrovni EIA. Překážkou pro takové podrobné posouzeni je ale fakt, že je měřítko Územního rozvojového plánu příliš velké a neumožňuje skutečně posoudit dopady vymezení AOV(jiné by to bylo na úrovni územního plánu, resp. v procesu EIA se znalostí konkrétního záměru). Vzhledem k tomu, že na vymezeni akceleračních oblastí naváže zrychlené a zjednodušené povolovací řízeni před Dopravním a energetickým stavebním úřadem (DESÚ), v rámci kterého bude úřad prakticky pouze ověřovat, zda jsou záměry v souladu s vágními a nicneřlkajlmi podmínkami územního opatřeni AOV83. V souladu s těmito obecnými podmínkami ale budou	**Akceptováno částečně** Akcelerační oblast AOV83 Chorušice byla zmenšena Akcelerační oblasti byly vymezeny na celostátní úrovni v Z2 ÚRP na základě Zadání Z2 ÚRP schváleného Vládou ČR. Vymezení akceleračních oblastí proběhlo na základě biologického posouzení konkrétních území podle § 11 odst. 3 resp. 4 ZOZE, jehož výsledky spolu s výsledky vyhodnocení vlivů na životní prostředí (SEA, Příloha č. 5 k odůvodnění Z2 ÚRP) byly zapracovány do návrhu Změny č. 2 ÚRP. Oblasti, u nichž autorizované osoby identifikovaly významné negativní nebo kumulativní vlivy, byly ze Z2 ÚRP vyloučeny (odůvodnění Z2 ÚRP, odst. 32). Zpracování VVURÚ odpovídá obsahem i strukturou požadavkům obsaženým v příloze č. 4 stavebního zákona, včetně posouzení kumulativních a synergických vlivů. Ve VVURÚ (včetně SEA) byly posuzovány akcelerační oblastí, nikoliv konkrétní záměry, a podrobnost odpovídá měřítku ÚRP a územních opatření. Vymezení akcelerační oblasti v ÚRP nezakládá právo na výstavbu VTE ani nevylučuje jiné využití území. Při vymezení akceleračních oblastí nelze předjímat konkrétní technické parametry či přesné umístění záměrů OZE. Obavy z negativních vlivů hluku a stroboskopického efektu řeší podmínky stanovené ve všech územních opatřeních pro akcelerační oblasti pro VTE, které ukládají zpracování hlukové studie, studie působení stroboskopického efektu, včetně minimalizace shadow flicker efektu. V případě, že by záměr nesplňoval zákonné hygienické limity (nařízení vlády č. 272/2011 Sb., o ochraně zdraví před nepříznivými účinky hluku a vibrací) a současně podmínky v územním opatření, nemůže být povolen. Jedním z podkladů pro zpracování Z2 ÚRP byl dokument Akcelerační oblasti, předvýběr ploch k výstavbě VTE, Screening území ČR z hlediska ochrany krajinného rázu (Roman Bukáček, Simona Vondráčková, 2025). Při vymezování akceleračních oblastí byl krajinný ráz dále prověřován, a to s ohledem na hodnoty území. Vlivy na krajinný ráz pak byly dále vyhodnoceny v rámci VVURÚ, a to jak z hlediska navrhovaného souboru akceleračních oblastí jako celku, tak pro jednotlivá území v kartách akceleračních oblastí, které obsahují i mapy viditelnosti (Příloha SEA). Podmínky v územních opatřeních pak dále omezují barevné řešení doprovodných staveb a rozsah trvalých terénních úprav. Samotný způsob vymezení akceleračních oblastí na základě podkladů (biologická posouzení, mapy citlivosti ptáků vůči

Poř. č.	Připomínkové místo	Číslo jednací	Článek	AO	Připomínka	Vyhodnocení
					téměř jakékoliv záměry, což znamená, že vlivy VTE realizovaných v AOV83 nebudou nikdy reálně posouzeny. Podatel se domnívá, že je nezbytné, aby všechny vlivy VTE byly skutečně a podrobně posouzeny. Vágní posouzeni Změny č. 2 nebo územního opatřeni AOV83 je naprosto nedostatečné. Podatel se domnívá, že vadné posouzení dopadů VTE může mít nejen přímý vliv na jeho zdraví včetně psychické pohody, ale také to může ovlivnit socioekonomický rozvoj obce, ve které žije. Podatel ještě připomíná, že nedošlo ke kumulativnímu zhodnoceni vlivů v důsledku vymezeni tří AOV v těsné blízkosti (AOV82, AOV83 a AOV84). **4. Zanedbatelné pozitivní vlivy vymezení AO** V odůvodnění Změny č. 2 ani územního opatření není možné dohledat vyčísleni přínosu AOV83 pro sníženi energetické závislosti anebo sníženi produkce CO,. Ve vyhodnnoceni vlivů územního opatřeni AOV83 se ale uvádí k pozitivním vlivům (přínosům) vymezeni AOV a realizace VTE: ,,Zanedbatelný až mírně pozitivní vliv k ochraně klimatu uplatnění AO se uplatní v globálním měřítku, tedy i z hlediska přeshraničního působení" V dokumentaci Změny č. 2 a územního opatřeni je tedy přiznáno, že přínosy VTE realizovaných v AOV83 budou zanedbatelné, byt' chybí konkrétní čísla. V takové situaci není pochopitelné, jak mohl zájem na vymezení AOV83 převážit nad ostatními konkrétně specifikovanými veřejnými zájmy, které naopak výstavba vte ovlivni výrazně (byť to nekvalitně zpracované vyhodnocení Změny Č. 2 a územního opatřeni nepřiznává). Dále se ve vyhodnoceni územního opatřeni AOV83 uvádí: uVliVy na ovzduší v době výstavby zanedbatelné (prašnost při přesunu zemin, emise ze spalováni PHM, sekundární prašnost), v době provozu mírně pozitivní z důvodu náhrady spalovacích zdrojů při výrobě el. energie." Vzhledem k tomu, že se ve vyhodnoceni uvádí, že vliv AOV83 na ochranu klimatu bude zanedbatelný, bude logicky zanedbatelný rozsah, ve kterém VTE realizované v AOV83 nahradí spalovací zdroje. Změna č. 2 ani územní opatření tento závěr nevyvrací, neobsahuji totiž vyčíslení toho, v jak velkém rozsahu VTE realizované v AOV83 nahradí spalovací zdroje a jaký přesně vliv bude mít tato náhrada na cíle sledované Změnou č. 2, tedy snlženi energetické závislosti ČR a sníženi produkce CO2. Je také třeba řádně vyhodnotit, proč těchto cílů nelze dosáhnout jinými způsobí (zvýšeni počtu bloků JEDU, popř. JETE, rozvoj vodíkové infrastruktury v souladu s Vodíkovou strategii ČR, větší důraz na rozvoj FVE). Proto ani blíže nespecifikovaná náhrada spalovacích zdrojů není důvod, proč by měl zájem na vymezení AOV83 převážit nad jinými zájmy v území. **5. výška VTE a rozloha AO** Ve Změně č. 2 ani v územním opatřeni pro AOV83 není vysvětleno, proč byla zvolena právě tato rozloha AO a proč má AOV právě tyto konkrétní hranice a proč právě toto vymezeni AOV povede ke splněni cílů Změny č. 2. jinými slovy není vysvětleno, proč nemůže být AO vymezena jiným způsobem tak, aby kupř. byly VTE umisťovány v dostatečné vzdálenosti od zastavěného území a zastavitelných ploch podle územních plánů (min 1,5 km) a není porovnáno, zda by toto jiné vymezení AOV třeba také nevedlo ke splněni cilů Změny č. 2. Podatel se domnívá, že to ale vzhledem k nespecifičnosti cílů Změny č. 2 není ani možné, proto by také vůbec neměla být aov83 vymezena. **6.Hluková zátěž, vibrace a stroboskopický efekt** Podatel zásadně nesouhlasí s tím, že Změna č. 2 ani příslušné územní opatření vůbec neřeší negativní dopady hluku. Hluk totiž Změna č. 2 chápe jako normální integrální součást VTE, bez které to prostě nejde	výstavbě VTE zpracované ČSO, území významná pro netopýry dle podkladů ČESON, biotopy zvláště chráněných druhů velkých savců a další) a nařízení vlády č. 507/2025 Sb. minimalizuje vliv na složky životního prostředí. Pro všechny akcelerační oblasti jsou současně pořizována územní opatření, která obsahují opatření stanovená na základě biologických posouzení. Tato opatření dále zmírňují negativní vlivy, které nebylo možné vyloučit vymezením akcelerační oblasti. Podmínky v územních opatřeních zahrnují ochranu prvků lokálního ÚSES a všech biokoridorů, ochranu biotopů, ZPF a PUPFL, dále povinnost biologického dozoru, monitoring mortality ptáků a netopýrů, detekční systémy a další podmínky specifické vzhledem ke konkrétní akcelerační oblasti. V souvisejících územních opatření jsou stanoveny podmínky, které zajišťují ochranu protierozních opatření, funkčních melioračních zařízení, vodních toků a ploch a rovněž omezující možné terénní úpravy. Vzhledem k charakteru a rozsahu potenciálních záměrů se při naplnění podmínek nepředpokládá realizace zpevněných ploch v takovém rozsahu, který by mohl významně ovlivnit vodní režim v rámci akceleračních oblastí. V souladu s požadavky vodního zákona se v rámci procesu povolování záměru bude vyjadřovat vodoprávní úřad. Významné ovlivnění mikroklimatu se u akceleračních oblastí pro VTE ani FVE nepředpokládá. Ochrana ZPF je řešena v souvisejících územních opatřeních. Podmínkami je zajištěno, že nebudou vznikat neobhospodařovatelné zbytkové zemědělské pozemky ani pozemky bez přístupu k veřejně přístupné pozemní komunikaci. Dále je v nich požadavek na upřednostní nižších tříd ochrany ZPF při realizaci záměrů OZE a je stanovena maximální plocha dlouhodobého nebo trvalého odnětí ZPF pro záměry OZE v celé akcelerační oblasti. Souhlas s odnětím ze ZPF bude vydán v navazujícím řízení dle stavebního zákona.

Poř. č.	Připomínkové místo	Číslo jednací	Článek	AO	Připomínka	Vyhodnocení
					a je třeba se s tím smířit. Tento přistup nejlépe demonstruje přirovnáni hluku z VTE k v podstatě příjemnému ,,šumění |esa': které mohou zaregistrovat jen neurotické osoby. Podatel se proto domnívá, že hlukové vlivy nebyly zhodnoceny a ve skutečnosti to ani není možné bez znalosti konkrétního projektu. Podatel zdůrazňuje, že nepovažuje za dostatečné, aby byla hluková zátěž řešena až v hlukové studii zpracované investorem. Takový přistup není schopný zajistit reálnou ochranu lidského zdraví. Podatel dále nesouhlasí s tím, že vůbec nedošlo k posouzeni vlivů infrazvuku, nIzkofrekvenčniho hluku a vibraci, ačkoliv odborné studie upozorňují na rizika spojená s těmito doprovodnými jevy provozu VTE. Podatel se domnívá, že nebyl ani řádně zhodnocen vliv vibraci na nemovitosti. Stejně tak nebyl řádně posouzen z hlediska vlivů tzv. stroboskopický efekt, kdy se posouzeni zejména nezaměřilo na obtěžující dopady stroboskopického efektu. **7.Vlivy na krajinný ráz** Větrné elektrárny mají zásadní vlivy na krajinný ráz. Ve Vyhodnoceni vlivů územního opatření AOV83 se uvádí: ,,Z analýzy viditelnosti vyplývá, že hodnocené území se vyznačuje vysokou koncentraci kulturně-historických hodnota zároveň velmi citlivým vztahem ke krajině Kokořínska a k ikonické dominantě Bezděžu. V bezprostředním okolí se uplatňuje kostel Nanebevzetí Panny Marie, kostel Sv. Jakuba Většího, fara, kaple Nejsvětější Trojice, zámek a historická venkovská zástavba. Ve vzdálenosti do 2 km navazuji kostel Sv. Martina, radnice, sokolovna a další objekty utvářej/cl obraz sídla. V širším území do 5 km a 15 km se pak prosazuje mimořádně bohatý soubor památek, včetně hradu Kokořín, hradu Houska, hradišť, kostelů, tvrzí, zámků a historických areálů. Rozhoduj/c/ hodnotou je zde ochrana vnitřníscenérie Kokořínska a nerušených výhledů na Bezděz. Současně je třeba zachovat obraz Mšena a jeho historického jádra v krajině, včetně vazeb na příjezdové komunikace, turistické trasy a další frekventovaná místa, odkud se uplatňuji ikonické pohledy na město i na širší krajinný rámec. Bezděz zde nepůsobí jen jako vzdálená dominanta, ale jako jeden z hlavních určuj/c/ch prvků krajinné identity celého prostoru." jak je možné, že všechny tyto vlivy jsou hodnoceny jako zanedbatelné, když přitom VTE budou představovat novou dominantu, která jednoznačně výrazně ovlivní krajinu, to není ve Změně Č. 2 ani v územním opatření vysvětleno. Vliv vte na krajinný ráz bude mít ještě další dopady - již napořád bude hodnota krajinného rázu snížena, takže bude možné do území umisťovat i další záměry, které by jinak kvůli ochraně krajinného rázu nebyly přípustné. **8.Vlivy na zvířata** VTE velmi silně ovlivňuji jak ptáky a letouny, tak savce a hmyz, dokonce i obojživelníky aj. Vyhodnoceni územního opatřeni AOV83 však všechny tyto vlivy zlehčuje. Vyhodnocení proto nelze považovat za dostatečné. v území, kde má být AOV vymezena se nachází řada ptáků i letounů. jejich úmrtí ale Změna č. 2 chápe jako integrální a v podstatě běžnou součást provozu VTE, se kterou je třeba se smířit a příliš ji neřešit. Ve vztahu k ptákům územní opatření neobsahuje žádná reálná a funkční kompenzační opatřeni. V podstatě jen počítá s tím, že pro ochranu ptáků bude použito ,,vhodné technické řešeni". Tím se zřejmě myslí odpuzovače, ale není vůbec vysvětleno, v jaké míře tyto odpuzovače zamezí střetům ptáků s lopatkami VTE. jiným opatřením má být zařízeni, které zastaví roztočený rotor, ale ani zde není blíže popsáno, jak přesně bude zajištěno, aby tento mechanismus byl skutečně funkční. Jde-li o letouny, pak je opatřením k jejich ochraně monitoring prováděni provozovatelem VTE. Takové opatřeni není vůbec schopno netopýry ochránit, ačkoliv právě netopýři jsou extrémně ohroženi VTE. Pro savce představuji vte především vizuální bariéru v území, čÍmž omezuji jich migraci, a vedle toho je nepříznivě ovlivňuji hlukové dopady provozu VTE a vibrace. Kromě toho VTE mohou poškodit i jejich biotopy, neboť ovlivňuji lokální klima a tím i ekosystémy.	

Poř. č.	Připomínkové místo	Číslo jednací	Článek	AO	Připomínka	Vyhodnocení
					Odůvodněni Změny č. 2 ani územního opatřeni nevysvětluje, proč dostala AOV83 přednost před ochranou zvířat. **9. Vlivy na vodní poměry a lokální klima** Ve vyhodnoceni vlivů Změny č. 2 ani územního opatření AOV83 není popsáno, jak byly hodnoceny vlivy VTE na spodní vody a celkově na vodní poměry a na jejich možné změny v důsledku výstavby a provozu VTE. V době, kdy se celá ČR potýká s extrémními suchy a vody je stále méně, je třeba tuto otázku brát velmi vážně a rozhodně nelze pouze stroze konstatovat, že vVTEmají přednost, ,,protože mají prostě přednost". Je totiž faktem, že VTE, zejména ty extrémně vysoké, mají železobetonové základy, které jsou schopny vodní poměry v krajině narušit. Pro VTE se také buduje infrastruktura, která také může narušit tok podzemní vody anebo snížit množstvi vody proudící do blízkých vodních toků nebo vodních zdrojů. výstavba vte také odstraňuje ochranné vrstvy půdy a podloží, čímž činí podzemní vodu pod nimi zranitelnější vůči znečištění z úniků nebo rozlitých látek z vozidel nebo zařízeni použitých k jejich výstavbě a vůči únikům a látkám z turbín a souvisejícÍ infrastruktury během provozu. Je také známo, že vte velmi výrazně ovlivňují klima ve svém okolí (negativně). jedná se především o dopady na teplotu zemského povrchu, fyzikálně-chemické vlastnosti půdy, rychlost větru, vlhkost a srážky. Větrné elektrárny na pevnině mají významný otep|ovací v|iv na teplotu zemského povrchu v noci. V důsledku zhoršováni fyzikálně- chemických vlastností půdy dochází k vysušováni lokalit nacházejících se u VTE. Půdní vlhkost navíc ovlivňuje rovnováhu ekosystému, což ohrožuje ekologickou stabilitu krajiny a některé druhy zvířat. Z vyhodnocení územního opatřeni AOV83 ani Změny č. 2 jako celku ani z jejich odůvodněni není vůbec zřejmé, jak bylo s těmito fakty naloženo. **10. Vlivy na zemědělský půdni fond** Ve vyhodnoceni územního opatřeni se uvádí: ,,Přítomnost ZPF převažuje v I. a //. třídě ochrany, nepatrné zábory také v III. až V. třídě ochrany. S ohledem na velmi nízký rozsah záborů ve vyšší třídě ochrany dále neřešeno. V pří'padě VTE a doprovodných staveb (rozvoden, úložišť el. energie, komunikací apod.) v AO je zábor pro zajištění , bezpečnosti hodnocení považován za trvalý. Uplatnění AO nebude mít vliv na ekologické funkce půdy. Zábor půdy ; je s ohledem na relativně malou výměru a na rozlohu zemědělské půdy v AO a jejím okolí považován za mírně negativní vliv." Rozsah záborů je přitom následujicí | Označení plochy / koridoru	Rozloha plochy / koridoru (ha)	Navržené využití	Odhad záboru (ha)	Odhad záboru podle tříd ochrany (ha)					Odhad výměry záboru, na které bude provedena rekultivace na zemědělskou půdu (ha) | | | | | | I. | II. | III. | IV. | V. | | | % zastoupení | 100 | | 87,50 | 36,26 | 46,09 | 1,49 | 2,00 | 1,06 | 0% | | AOV83 | 1261,6 | VTE | 7,73 | 3,20 | 4,12 | 0,13 | 0,18 | 0,09 | 0,00 |	

Poř. č.	Připomínkové místo	Číslo jednací	Článek	AO	Připomínka	Vyhodnocení
					Podle názoru podatele nelze považovat trvalé zničení téměř 7,5 hektarů cenné půdy (tento odhad může být navíc podhodnocen) za něco, co není třeba řešit. Takové zdůvodněni záborů je bizarní a nedostačuje požadavkům v § 4 odst. 3 zákona č. 334/1992 Sb,, o ochraně ZPF, kde se mj. uvádí, že zemědělskou půdu I. a ||. třídy ochrany lze v územně plánovací dokumentaci určit k jinému než zemědělskému účelu nebo odejmout pouze v případech, kdy jiný veřejný zájem výrazně převažuje nad veřejným zájmem ochrany zemědělského půdního fondu. Podatel se ze Změny č. 2 ani územního opatření AOV83 a jejich odůvodnění nedozvěděl, jak bylo doloženo, že výrazně převažuje veřejný zájem na realizaci VTE nad zájmem na ochraně cenných částí ZPF. Nezjistil ani to, jak zábor ZPF přispěje k tomu, aby byly zmírněny dopady změny klimatu nebo aby byla zvýšena energetická soběstačnosti ČR (a v jakém rozsahu se tak stane). Podatel také neví, proč není možné VTE realizovat jinde, kde by k záborům cenných půd nedošlo. Na uvedené otázky by měla Změna Č. 2 odpovědět velmi přesně nebo akcelerační oblast nevymezovat a ponechat vše na územní plány a povolovací řízeni, kde budou moct být zábory skutečně podrobně posouzeny a vyhodnoceny. 11. Další připomínky podatele:  	
9381.	Miroslav Bubeník	MMR-46689-2026-81	99ca 99cc 99cp 99cq 99cv 99cw 99czf 99czl 99czm 99czn 99czo 99czzl 99czzm 99czzn 99czzo 99czzq 99czzw 99czzy 99czzz	AOV15 AOV18 AOV33 AOV34 AOV40 AOV42 AOV52 AOV58 AOV59 AOV60 AOV61 AOV88 AOV89 AOV90 AOV91 AOV95 AOV102 AOV104 AOV105	**I. návrhu Změny č. 2 Územního rozvojového plánu ČR (ÚRP ČR)** **II. Vyhodnocení vlivů návrhu Změny č. 2 ÚRP na udržitelný rozvoj území (SEA)** **III. návrhům jednotlivých územních opatřeni pro akcelerační oblasti (AO) vymezeným v návrhu Změny č. 2 ÚRP** Tímto podávám připomínku k návrhu vymezení akceleračních oblastí pro větrné elektrárny (VTE). Na základě níže uvedených důvodů nesouhlasím s návrhem změny č. 2 ÚRP ČR, Vyhodnoceni vlivů návrhu Změny č. 2 ÚRP na udržitelný rozvoj území (SEA) a návrhům jednotlivých územních opatřeni pro akcelerační oblasti: - AOV88 - Kundratice - AOV89 - Vlčí dola - AOV104 - Černý háj - AOV105 - Borovnice - AOV95 - Kocléřov - AOV91 - Staré Buky - AOV90 - Studenec) - AOV42 - Jamartice - AOV102 - Zimní pole - AOV52 - Albrechtice - AOV40 - Lomnice - AOV58 - Jeleni - AOV59 - Liščí vrch - AOV60 - Kamenný vrch - AOV61 - Sádek - AOV34 - Jakartovice - AOV15 - Moravice - AOV33 - Dětřichov nad Bystřici	**Akceptováno částečně.** Akcelerační oblast AOV34 Jakartovice byla vypuštěna. Akcelerační oblast AOV88 Kundratice byla vypuštěna. Akcelerační oblast AOV89 Vlčí dola byla vypuštěna. Akcelerační oblast AOV90 Studenec byla vypuštěna. Akcelerační oblast AOV91 Staré Buky byla vypuštěna. Akcelerační oblast AOV104 Černý háj byla vypuštěna. Akcelerační oblast AOV105 Borovnice byla vypuštěna. Vymezení akceleračních oblastí proběhlo na základě biologického posouzení konkrétních území podle § 11 odst. 3 resp. 4 ZOZE, jehož výsledky spolu s výsledky vyhodnocení vlivů na životní prostředí (SEA, Příloha č. 5 k odůvodnění Z2 ÚRP) byly zapracovány do návrhu Z2 ÚRP. Návrh Z2 ÚRP a jeho odůvodnění, návrh souvisejících územních opatření a jejich odůvodnění obsahují náležitosti v souladu s příslušnými právními předpisy, včetně správního řádu, stavebního zákona a dalších. Zpracování VVURÚ odpovídá obsahem i strukturou požadavkům obsaženým v příloze č. 4 stavebního zákona, včetně posouzení kumulativních a synergických vlivů, vlivů na zdraví a hodnocení nulové varianty (platné znění ÚRP) vůči variantě navrhované (Z2 ÚRP). Zadání Z2 ÚRP schválené Vládou ČR nepožadovalo jiná variantní řešení. Ustanovení § 4 odst. 3 ZOZE a čl. 15c směrnice RED III sice upřednostňují brownfieldy a degradované plochy, avšak nevylučují vymezení akcelerační oblasti na jiných pozemcích. Vymezení výhradně

Poř. č.	Připomínkové místo	Číslo jednací	Článek	AO	Připomínka	Vyhodnocení
					- AOV18 - Noberčany vymezeným v návrhu Změny č. 2 ÚRP Veškeré níže uvedené připomínky se vztahují současně ke všem výše uvedeným projednávaným částem veřejné vyhlášky. **A. Nedostatky návrhu** · návrh není dostatečně odůvodněn a chybí konkrétní podklady (zákon č. 500/2004 Sb.) · nebyly dostatečně posouzeny dopady na životní prostředí (zákon č. 100/2001 Sb.) · hrozí narušení krajiny a přírody (zákon č. 114/1992 Sb.) · návrh nerespektuje ochranu hodnot území a kvalitu bydlení (zákon č. 283/2021 Sb.) · nebyly posouzeny jiné varianty řešení, zejména využiti brownfieldů (opuštěných a již narušených ploch) a návrh tak neodůvodněně zasahuje do volné krajiny · vychází pouze z expertních odhadů (počet věži, výkon, rozmístěni) · návrh řeší problémy až dodatečně, místo aby jim předešel · nejsou dostatečně vyhodnoceny kumulativní dopady vÍce záměrů v území B. Příroda, krajina a životní prostředí 1. Nedostatečné posouzeni vlivů na životní prostředí · výskyt chráněných druhů (ptáci, netopýři) a zásah do migračních tras (vlk, rys apod.) · narušeni prvků ÚSES (biokoridory) · zásadní změna krajiny a její industrializace · dominantní stavby (až cca 250 m vysoké) viditelné na velké vzdálenosti · chybí posouzeni nočního osvětleni · nedostatečně řešen kumulativní vliv více větrných elektráren 2. Nedostatečné posouzeni vlivů na vodu a klima · hrozí narušeni vsakováni vody do půdy a změna odtokových poměru, · může dojit ke zhoršení schopnosti krajiny zadržovat vodu a riziko vysychání krajiny · chybí posouzeni vlivu na mikroklima, · nejsou dostatečně řešeny dopady na vodní režim území. 3. Zemědělská půda · zábor a znehodnoceni kvalitní půdy · možné zásahy do půd I. a ||. třídy ochrany (nejcennější půdy) · zhutněni půdy a zvýšení eroze a fragmentace pozemků · nejasný stav a poškozeni melioraci 4. Nedostatečné posouzeni vlivů na obyvatele · hluk a jeho dlouhodobý vliv nejsou dostatečně vyhodnoceny, · není dostatečně řešen stroboskopický efekt, · změna charakteru bydlení, · není dostatečně vysvětlen způsob stanovení vzdálenosti od obytné zástavby, · nebyly dostatečně posouzeny dopady na hodnotu nemovitostí a kvalitu bydlení. **C. Technická a bezpečnostní rizika** 1. Nedostatečnost navržených zmírňujících opatřeni · navržená opatřeni pouze částečně zmirňují dopady, ale neřeší samotný střet, · řada opatření je formulována neurčitě a bez jasné kontroly jejich plněni, · významné prob|émy jsou odkládány až do navazujících řízení. 2. Technická a bezpečnostní rizika · odlet ledu z rotorů v zimě, požáry zařízení (obtížně zvládnutelné zásahy) a zásah bleskem,	na degradovaných plochách nebylo s ohledem na prostorové nároky technologie větrných elektráren proveditelné. Samotný způsob vymezení akceleračních oblastí na základě podkladů (biologická posouzení, mapy citlivosti ptáků vůči výstavbě VTE zpracované ČSO, území významná pro netopýry dle podkladů ČESON, biotopy zvláště chráněných druhů velkých savců a další) a nařízení vlády č. 507/2025 Sb. minimalizuje vliv na složky životního prostředí. Pro všechny akcelerační oblasti jsou současně pořizována územní opatření, která obsahují opatření stanovená na základě biologických posouzení. Tato opatření dále zmírňují negativní vlivy, které nebylo možné vyloučit vymezením akcelerační oblasti. Podmínky v územních opatřeních zahrnují ochranu prvků lokálního ÚSES a všech biokoridorů, ochranu biotopů, ZPF a PUPFL, dále povinnost biologického dozoru, monitoring mortality ptáků a netopýrů, detekční systémy a další podmínky specifické vzhledem ke konkrétní akcelerační oblasti. V souvisejících územních opatření jsou stanoveny podmínky, které zajišťují ochranu protierozních opatření, funkčních melioračních zařízení, vodních toků a ploch a rovněž omezující možné terénní úpravy. Vzhledem k charakteru a rozsahu potenciálních záměrů se při naplnění podmínek nepředpokládá realizace v takovém rozsahu, který by mohl významně ovlivnit vodní režim v rámci akceleračních oblastí. Narušení systému podzemních vod se s ohledem na mělké založení převažující většiny VTE (do cca 5 m) a malou plochu narušení podloží (cca 20x20m) rovněž nepředpokládá. V souladu s požadavky vodního zákona se v rámci procesu povolování záměru bude vyjadřovat vodoprávní úřad. Ochrana ZPF je řešena v souvisejících územních opatřeních. Podmínkami je zajištěno, že nebudou vznikat neobhospodařovatelné zbytkové zemědělské pozemky ani pozemky bez přístupu k veřejně přístupné pozemní komunikaci. Dále je v nich požadavek na upřednostní nižších tříd ochrany ZPF při realizaci záměrů OZE a je stanovena maximální plocha dlouhodobého nebo trvalého odnětí ZPF pro záměry OZE v celé akcelerační oblasti. Souhlas s odnětím ze ZPF bude vydán v navazujícím řízení dle stavebního zákona. Obavy z negativních vlivů hluku a stroboskopického efektu řeší podmínky stanovené ve všech územních opatřeních pro akcelerační oblasti pro VTE, které ukládají zpracování hlukové studie, studie působení stroboskopického efektu, včetně minimalizace shadow flicker efektu. V případě, že by záměr nesplňoval zákonné hygienické limity (nařízení vlády č. 272/2011 Sb., o ochraně zdraví před nepříznivými účinky hluku a vibrací) a současně podmínky v územním opatření, nemůže být povolen.

Poř. č.	Připomínkové místo	Číslo jednací	Článek	AO	Připomínka	Vyhodnocení
					· pád části konstrukce, únik provozních kapalin, · kontaminace půdy a vody, · šíření požáru do krajiny, · v ČR dosud neexistuje právní ani metodická úprava požární bezpečnosti VTE a nejsou stanoveny konkrétní odstupové vzdálenosti od lesů či obytné zástavby z hlediska požárního rizika, · Ministerstvo dopravy připustilo existenci bezpečnostních rizik spojených s vte, zejména vizuální distrakce řidičů, stínových efektů, nočního překážkového osvětlení, odletu ledu či havárií a odletu částí konstrukcí. Není jasně stanoveno, kdo ponese odjovědnost za případné škody na zdraví, majetku a životním prostředí. **D. Rozpor se zákony a právními předpisy ČR a EU** Návrh může být v rozporu zejména s: · zákonem č. 500/2004 Sb., správní řád, · zákonem č. 100/2001 Sb., o posuzo"án1 vlivů na životní prostředí (EIA), · zákonem č. 114/1992 Sb., o ochraně přírody a krajiny, · zákonem č. 334/1992 Sb., o ochraně zemědělského půdního fondu, · zákonem č. 283/2021 Sb., stavební zákon, · podmínkami směrnice EU RED lll (nevhodně zvolená lokalita, nevyřešené dopady) · principem předběžné opatrnosti dle ČI. 191 SFEU, · právem na příznivé životní prostředí dle ČI. 35 Listiny základních práv a svobod, · právem na ochranu zdraví dle ČI. 31 Listiny základních práv a svobod, · právem na ochranu vlastnictví dle ČI. 11 Listiny základních práv a svobod. **Závěr** Navržené akcelerační oblasti mají zásad ni střety s přírodou, krajinou, vodou i kvalitou života obyvatel. Tyto problémy nejsou řešeny, ale pouze částečně zmírňovány. Návrh nemá dostatečné podklady, neřeší varianty řešení a nedostatečně hodnotí kumulativní dopady. Z uvedených důvodů požaduji zásadní přepracování návrhu Změny č. 2 ÚRP, které bude respektovat vše výše uvedené.	
9382.	Vladimíra Hušáková	MMR-46692-2026-81	99czzg	AOV83	Podatel nesouhlasí s vymezením akcelerační oblasti AOV83 a žádá, aby tato akcelerační oblast nebyla ve Změně č. 2 Územního rozvojového plánu vymezena a aby nebylo vydáno územní opatření AOV83. **Odůvodněni uplatněné připominky.** **1.Direktivní vymezeni AOV** podatel namítá, že není nezbytné (a neplyne to ani ze směrnice EU RED III), aby akcelerační oblasti pro VTE (dále jen ,,AOV") byly vymezeny direktivně na celostátní úrovni. je naprosto dostačujlcl, když by Změna č. 2 Územního rozvojového plánu (dále jen ,,Změna č. 2°') dala obcím povinnost, aby prověřily možnosti vymezeni AOV 1 v územních plánech. Na základě tohoto pokynu by samosprávy znalé místních poměrů po dohodě s občany vymezily vhodné lokality pro VTE. Díky tomu by byly zohledněny s potřebnou pečlivostí a v nutné podrobnosti zásahy do veřejných zájmů, které není možné na úrovni Změny č. 2 zhodnotit, neboť to její velké měřítko neumožňuje. **2. Diskriminační vymezeni AOV** Ve Změně č. 2 ÚRP není dostatečně vysvětleno, proč je třeba vymezit akcelerační oblasti právě tak, jak to činí Změna č. 2, jinými slovy není pochopitelné, proč právě počet AOV, se kterým Změna č, 2 počítá, povede	**Akceptováno částečně.** Akcelerační oblast AOV83 Chorušice byla zmenšena. Akcelerační oblasti byly vymezeny na celostátní úrovni v Z2 ÚRP na základě Zadání Z2 ÚRP schváleného Vládou ČR. Vymezení akceleračních oblastí proběhlo na základě biologického posouzení konkrétních území podle § 11 odst. 3 resp. 4 ZOZE, jehož výsledky spolu s výsledky vyhodnocení vlivů na životní prostředí (SEA, Příloha č. 5 k odůvodnění Z2 ÚRP) byly zapracovány do návrhu Změny č. 2 ÚRP. Oblasti, u nichž autorizované osoby identifikovaly významné negativní nebo kumulativní vlivy, byly ze Z2 ÚRP vyloučeny (odůvodnění Z2 ÚRP, odst. 32). Zpracování VVURÚ odpovídá obsahem i strukturou požadavkům obsaženým v příloze č. 4 stavebního zákona, včetně posouzení kumulativních a synergických vlivů. Ve VVURÚ (včetně SEA) byly posuzovány akcelerační oblastí, nikoliv konkrétní záměry, a podrobnost odpovídá měřítku ÚRP a územních opatření. Vymezení akcelerační oblasti v ÚRP

Poř. č.	Připomínkové místo	Číslo jednací	Článek	AO	Připomínka	Vyhodnocení
					ke splnění klimatických a energetických cllů a proč vymezeni jiné oblasti již není zapotřebí nebo proč by klimatické a energetické cíle nemohly být plněny i bez AOV83, když není ke splněni těchto cllů (které ani nejsou ve Změně č. 2 specifikovány) zapotřebí ani o jednu AOV vÍce. Lokalita, kde je AOV83 přitom není nijak výjimečná z hlediska potenciálu pro VTE (nebo alespoň není ve Změně č. 2 přesvědčivě popsáno, proč se AOV83 svým větrným potenciálem tak výrazně odlišuje od dalších oblastí, kde AOV vymezeny nebyly). Lze tedy předpokládat, že existují jiné shodné oblasti, kde však z nejasných důvodů AOV nebyly vymezeny. To považuje podatel za diskriminační. Diskriminovány jsou i samosprávy, na jejichž území jsou AOV vymezeny. Vymezeni AOV totiž představuje jakousi stavební uzávěru, kdy obec nemůže v dotčeném území měnit územní plán podle svých potřeb, ale musí respektovat vymezenou AOV. Vedle toho pak nebudou investoři VTE motivováni, aby s obci uzavřeli férovou plánovací smlouvu a poskytli obci a jejím občanům dostatečné kompenzace za negativní dopady provozu VTE. Záměry VTE povolované v AOV totiž budou protežovány a jejich výstavba výrazně usnadněna. Tato diskriminace přímo ovlivňuje i občany samospráv. **3. Nedostatečné posouzeni vlivů** Vymezeni AOV s největší pravděpodobností povede k tomu, že záměry VTE v nich umisťované budou upřednostňovány a nedojde už nikdy k řádnému posouzení jejich negativních dopadů na životní prostředí, na zdraví a životy lidi. Proto by mělo být vyhodnoceni vlivů Změny č. 2 a územního opatřeni pro AOV83 extrémně podrobné a kvalitní, prakticky na úrovni EIA. Překážkou pro takové podrobné posouzeni je ale fakt, že je měřítko Územního rozvojového plánu příliš velké a neumožňuje skutečně posoudit dopady vymezení AOV(jiné by to bylo na úrovni územního plánu, resp. v procesu EIA se znalostí konkrétního záměru). Vzhledem k tomu, že na vymezeni akceleračních oblastí naváže zrychlené a zjednodušené povolovací řízeni před Dopravním a energetickým stavebním úřadem (DESÚ), v rámci kterého bude úřad prakticky pouze ověřovat, zda jsou záměry v souladu s vágními a nicneřlkajlmi podmínkami územního opatřeni AOV83. V souladu s těmito obecnými podmínkami ale budou téměř jakékoliv záměry, což znamená, že vlivy VTE realizovaných v AOV83 nebudou nikdy reálně posouzeny. Podatel se domnívá, že je nezbytné, aby všechny vlivy VTE byly skutečně a podrobně posouzeny. Vágní posouzeni Změny č. 2 nebo územního opatřeni AOV83 je naprosto nedostatečné. Podatel se domnívá, že vadné posouzení dopadů VTE může mít nejen přímý vliv na jeho zdraví včetně psychické pohody, ale také to může ovlivnit socioekonomický rozvoj obce, ve které žije. Podatel ještě připomíná, že nedošlo ke kumulativnímu zhodnoceni vlivů v důsledku vymezeni tří AOV v těsné blízkosti (AOV82, AOV83 a AOV84). **4. Zanedbatelné pozitivní vlivy vymezení AO** V odůvodnění Změny č. 2 ani územního opatření není možné dohledat vyčísleni přínosu AOV83 pro sníženi energetické závislosti anebo sníženi produkce CO,. Ve vyhodnnoceni vlivů územního opatřeni AOV83 se ale uvádí k pozitivním vlivům (přínosům) vymezeni AOV a realizace VTE: ,,Zanedbatelný až mírně pozitivní vliv k ochraně klimatu uplatnění AO se uplatní v globálním měřítku, tedy i z hlediska přeshraničního působení" V dokumentaci Změny č. 2 a územního opatřeni je tedy přiznáno, že přínosy VTE realizovaných v AOV83 budou zanedbatelné, byt' chybí konkrétní čísla. V takové situaci není pochopitelné, jak mohl zájem na vymezení AOV83 převážit nad ostatními konkrétně specifikovanými veřejnými zájmy, které naopak výstavba vte ovlivni výrazně (byť to nekvalitně zpracované vyhodnocení Změny Č. 2 a územního opatřeni nepřiznává). Dále se ve vyhodnoceni územního opatřeni AOV83 uvádí: uVliVy na ovzduší v době výstavby zanedbatelné	nezakládá právo na výstavbu VTE ani nevylučuje jiné využití území. Při vymezení akceleračních oblastí nelze předjímat konkrétní technické parametry či přesné umístění záměrů OZE. Obavy z negativních vlivů hluku a stroboskopického efektu řeší podmínky stanovené ve všech územních opatřeních pro akcelerační oblasti pro VTE, které ukládají zpracování hlukové studie, studie působení stroboskopického efektu, včetně minimalizace shadow flicker efektu. V případě, že by záměr nesplňoval zákonné hygienické limity (nařízení vlády č. 272/2011 Sb., o ochraně zdraví před nepříznivými účinky hluku a vibrací) a současně podmínky v územním opatření, nemůže být povolen. Jedním z podkladů pro zpracování Z2 ÚRP byl dokument Akcelerační oblasti, předvýběr ploch k výstavbě VTE, Screening území ČR z hlediska ochrany krajinného rázu (Roman Bukáček, Simona Vondráčková, 2025). Při vymezování akceleračních oblastí byl krajinný ráz dále prověřován, a to s ohledem na hodnoty území. Vlivy na krajinný ráz pak byly dále vyhodnoceny v rámci VVURÚ, a to jak z hlediska navrhovaného souboru akceleračních oblastí jako celku, tak pro jednotlivá území v kartách akceleračních oblastí, které obsahují i mapy viditelnosti (Příloha SEA). Podmínky v územních opatřeních pak dále omezují barevné řešení doprovodných staveb a rozsah trvalých terénních úprav. Samotný způsob vymezení akceleračních oblastí na základě podkladů (biologická posouzení, mapy citlivosti ptáků vůči výstavbě VTE zpracované ČSO, území významná pro netopýry dle podkladů ČESON, biotopy zvláště chráněných druhů velkých savců a další) a nařízení vlády č. 507/2025 Sb. minimalizuje vliv na složky životního prostředí. Pro všechny akcelerační oblasti jsou současně pořizována územní opatření, která obsahují opatření stanovená na základě biologických posouzení. Tato opatření dále zmírňují negativní vlivy, které nebylo možné vyloučit vymezením akcelerační oblasti. Podmínky v územních opatřeních zahrnují ochranu prvků lokálního ÚSES a všech biokoridorů, ochranu biotopů, ZPF a PUPFL, dále povinnost biologického dozoru, monitoring mortality ptáků a netopýrů, detekční systémy a další podmínky specifické vzhledem ke konkrétní akcelerační oblasti. V souvisejících územních opatření jsou stanoveny podmínky, které zajišťují ochranu protierozních opatření, funkčních melioračních zařízení, vodních toků a ploch a rovněž omezující možné terénní úpravy. Vzhledem k charakteru a rozsahu potenciálních záměrů se při naplnění podmínek nepředpokládá realizace zpevněných ploch v takovém rozsahu, který by mohl významně ovlivnit vodní režim v rámci akceleračních oblastí. V souladu s požadavky vodního zákona se v rámci procesu

Poř. č.	Připomínkové místo	Číslo jednací	Článek	AO	Připomínka	Vyhodnocení
					(prašnost při přesunu zemin, emise ze spalováni PHM, sekundární prašnost), v době provozu mírně pozitivní z důvodu náhrady spalovacích zdrojů při výrobě el. energie." Vzhledem k tomu, že se ve vyhodnoceni uvádí, že vliv AOV83 na ochranu klimatu bude zanedbatelný, bude logicky zanedbatelný rozsah, ve kterém VTE realizované v AOV83 nahradí spalovací zdroje. Změna č. 2 ani územní opatření tento závěr nevyvrací, neobsahuji totiž vyčíslení toho, v jak velkém rozsahu VTE realizované v AOV83 nahradí spalovací zdroje a jaký přesně vliv bude mít tato náhrada na cíle sledované Změnou č. 2, tedy snIženi energetické závislosti ČR a sníženi produkce CO2. Je také třeba řádně vyhodnotit, proč těchto cílů nelze dosáhnout jinými způsobí (zvýšeni počtu bloků JEDU, popř. JETE, rozvoj vodíkové infrastruktury v souladu s Vodíkovou strategii ČR, větší důraz na rozvoj FVE). Proto ani blíže nespecifikovaná náhrada spalovacích zdrojů není důvod, proč by měl zájem na vymezení AOV83 převážit nad jinými zájmy v území. **5. výška VTE a rozloha AO** Ve Změně č. 2 ani v územním opatřeni pro AOV83 není vysvětleno, proč byla zvolena právě tato rozloha AO a proč má AOV právě tyto konkrétní hranice a proč právě toto vymezeni AOV povede ke splněni cílů Změny č. 2. jinými slovy není vysvětleno, proč nemůže být AO vymezena jiným způsobem tak, aby kupř. byly VTE umisťovány v dostatečné vzdálenosti od zastavěného území a zastavitelných ploch podle územních plánů (min 1,5 km) a není porovnáno, zda by toto jiné vymezení AOV třeba také nevedlo ke splněni cilů Změny č. 2. Podatel se domnívá, že to ale vzhledem k nespecifičnosti cílů Změny č. 2 není ani možné, proto by také vůbec neměla být aov83 vymezena. **6.Hluková zátěž, vibrace a stroboskopický efekt** Podatel zásadně nesouhlasí s tím, že Změna č. 2 ani příslušné územní opatření vůbec neřeší negativní dopady hluku. Hluk totiž Změna č. 2 chápe jako normální integrální součást VTE, bez které to prostě nejde a je třeba se s tím smířit. Tento přistup nejlépe demonstruje přirovnáni hluku z VTE k v podstatě příjemnému ,,šumění |esa': které mohou zaregistrovat jen neurotické osoby. Podatel se proto domnívá, že hlukové vlivy nebyly zhodnoceny a ve skutečnosti to ani není možné bez znalosti konkrétního projektu. Podatel zdůrazňuje, že nepovažuje za dostatečné, aby byla hluková zátěž řešena až v hlukové studii zpracované investorem. Takový přistup není schopný zajistit reálnou ochranu lidského zdraví. Podatel dále nesouhlasí s tím, že vůbec nedošlo k posouzeni vlivů infrazvuku, nIzkofrekvenčniho hluku a vibraci, ačkoliv odborné studie upozorňují na rizika spojená s těmito doprovodnými jevy provozu VTE. Podatel se domnívá, že nebyl ani řádně zhodnocen vliv vibraci na nemovitosti. Stejně tak nebyl řádně posouzen z hlediska vlivů tzv. stroboskopický efekt, kdy se posouzeni zejména nezaměřilo na obtěžující dopady stroboskopického efektu. **7.Vlivy na krajinný ráz** Větrné elektrárny mají zásadní vlivy na krajinný ráz. Ve Vyhodnoceni vlivů územního opatření AOV83 se uvádí: ,,Z analýzy viditelnosti vyplývá, že hodnocené území se vyznačuje vysokou koncentraci kulturně-historických hodnota zároveň velmi citlivým vztahem ke krajině Kokořínska a k ikonické dominantě Bezdězu. V bezprostředním okolí se uplatňuje kostel Nanebevzetí Panny Marie, kostel Sv. Jakuba Většího, fara, kaple Nejsvětější Trojice, zámek a historická venkovská zástavba. Ve vzdálenosti do 2 km navazuji kostel Sv. Martina, radnice, sokolovna a další objekty utvářej/cl obraz sídla. V širším území do 5 km a 15 km se pak prosazuje mimořádně bohatý soubor památek, včetně hradu Kokořín, hradu Houska, hradišť, kostelů, tvrzí,	povolování záměru bude vyjadřovat vodoprávní úřad. Významné ovlivnění mikroklimatu se u akceleračních oblastí pro VTE ani FVE nepředpokládá. Ochrana ZPF je řešena v souvisejících územních opatřeních. Podmínkami je zajištěno, že nebudou vznikat neobhospodařovatelné zbytkové zemědělské pozemky ani pozemky bez přístupu k veřejně přístupné pozemní komunikaci. Dále je v nich požadavek na upřednostní nižších tříd ochrany ZPF při realizaci záměrů OZE a je stanovena maximální plocha dlouhodobého nebo trvalého odnětí ZPF pro záměry OZE v celé akcelerační oblasti. Souhlas s odnětím ze ZPF bude vydán v navazujícím řízení dle stavebního zákona.

Poř. č.	Připomínkové místo	Číslo jednací	Článek	AO	Připomínka	Vyhodnocení
					zámků a historických areálů. Rozhoduj/c/ hodnotou je zde ochrana vnitřníscenérie Kokořínska a nerušených výhledů na Bezděz. Současně je třeba zachovat obraz Mšena a jeho historického jádra v krajině, včetně vazeb na příjezdové komunikace, turistické trasy a další frekventovaná místa, odkud se uplatňuji ikonické pohledy na město i na širší krajinný rámec. Bezděz zde nepůsobí jen jako vzdálená dominanta, ale jako jeden z hlavních určuj/c/ch prvků krajinné identity celého prostoru." jak je možné, že všechny tyto vlivy jsou hodnoceny jako zanedbatelné, když přitom VTE budou představovat novou dominantu, která jednoznačně výrazně ovlivní krajinu, to není ve Změně Č. 2 ani v územním opatření vysvětleno. Vliv vte na krajinný ráz bude mít ještě další dopady - již napořád bude hodnota krajinného rázu snížena, takže bude možné do území umisťovat i další záměry, které by jinak kvůli ochraně krajinného rázu nebyly přípustné. **8.Vlivy na zvířata** VTE velmi silně ovlivňuji jak ptáky a letouny, tak savce a hmyz, dokonce i obojživelníky aj. Vyhodnoceni územního opatřeni AOV83 však všechny tyto vlivy zlehčuje. Vyhodnocení proto nelze považovat za dostatečné. v území, kde má být AOV vymezena se nachází řada ptáků i letounů. jejich úmrtí ale Změna č. 2 chápe jako integrální a v podstatě běžnou součást provozu VTE, se kterou je třeba se smířit a příliš ji neřešit. Ve vztahu k ptákům územní opatření neobsahuje žádná reálná a funkční kompenzační opatřeni. V podstatě jen počítá s tím, že pro ochranu ptáků bude použito ,,vhodné technické řešeni". Tím se zřejmě myslí odpuzovače, ale není vůbec vysvětleno, v jaké míře tyto odpuzovače zamezí střetům ptáků s lopatkami VTE. jiným opatřením má být zařízeni, které zastaví roztočený rotor, ale ani zde není blíže popsáno, jak přesně bude zajištěno, aby tento mechanismus byl skutečně funkční. Jde-li o letouny, pak je opatřením k jejich ochraně monitoring prováděni provozovatelem VTE. Takové opatřeni není vůbec schopno netopýry ochránit, ačkoliv právě netopýři jsou extrémně ohroženi VTE. Pro savce představuji vte především vizuální bariéru v území, čímž omezuji jich migraci, a vedle toho je nepříznivě ovlivňuji hlukové dopady provozu VTE a vibrace. Kromě toho VTE mohou poškodit i jejich biotopy, neboť ovlivňuji lokální klima a tím i ekosystémy. Odůvodněni Změny č. 2 ani územního opatřeni nevysvětluje, proč dostala AOV83 přednost před ochranou zvířat. **9. Vlivy na vodní poměry a lokální klima** Ve vyhodnoceni vlivů Změny č. 2 ani územního opatření AOV83 není popsáno, jak byly hodnoceny vlivy VTE na spodní vody a celkově na vodní poměry a na jejich možné změny v důsledku výstavby a provozu VTE. V době, kdy se celá ČR potýká s extrémními suchy a vody je stále méně, je třeba tuto otázku brát velmi vážně a rozhodně nelze pouze stroze konstatovat, že vVTEmají přednost, ,,protože mají prostě přednost". Je totiž faktem, že VTE, zejména ty extrémně vysoké, mají železobetonové základy, které jsou schopny vodní poměry v krajině narušit. Pro VTE se také buduje infrastruktura, která také může narušit tok podzemní vody anebo snížit množstvi vody proudící do blízkých vodních toků nebo vodních zdrojů. výstavba vte také odstraňuje ochranné vrstvy půdy a podloží, čímž činí podzemní vodu pod nimi zranitelnější vůči znečištění z úniků nebo rozlitých látek z vozidel nebo zařízeni použitých k jejich výstavbě a vůči únikům a látkám z turbín a související infrastruktury během provozu. Je také známo, že vte velmi výrazně ovlivňují klima ve svém okolí (negativně). jedná se především o dopady na teplotu zemského povrchu, fyzikálně-chemické vlastnosti půdy, rychlost větru, vlhkost a srážky. Větrné elektrárny na pevnině mají významný otep|ovací v|iv na teplotu zemského povrchu v noci. V důsledku zhoršováni fyzikálně- chemických vlastností půdy dochází k vysušováni lokalit nacházejících se u VTE. Půdní vlhkost navíc ovlivňuje rovnováhu ekosystému, což ohrožuje ekologickou stabilitu krajiny a některé	

Poř. č.	Připomínkové místo	Číslo jednací	Článek	AO	Připomínka	Vyhodnocení
					druhy zvířat. Z vyhodnocení územního opatřeni AOV83 ani Změny č. 2 jako celku ani z jejich odůvodněni není vůbec zřejmé, jak bylo s těmito fakty naloženo. **10. Vlivy na zemědělský půdní fond** Ve vyhodnoceni územního opatřeni se uvádí: ,,Přítomnost ZPF převažuje v I. a //. třídě ochrany, nepatrné zábory také v III. až V. třídě ochrany. S ohledem na velmi nízký rozsah záborů ve vyšší třídě ochrany dále neřešeno. V pří'padě VTE a doprovodných staveb (rozvoden, úložišť el. energie, komunikací apod.) v AO je zábor pro zajištění , bezpečnosti hodnocení považován za trvalý. Uplatnění AO nebude mít vliv na ekologické funkce půdy. Zábor půdy ; je s ohledem na relativně malou výměru a na rozlohu zemědělské půdy v AO a jejím okolí považován za mírně negativní vliv." Rozsah záborů je přitom následující Odhad záboru podle tříd ochrany (ha) Označení plochy / koridoru | Rozloha plochy / koridoru (ha) | Navržené využití | Odhad záboru (ha) | I. | II. | III. | IV. | V. | Odhad výměry záboru, na které bude provedena rekultivace na zemědělskou půdu (ha) % zastoupení | 100 | | 87,50 | 36,26 | 46,69 | 1,49 | 2,00 | 1,06 | 0% AOV83 | 1261,6 | VTE | 7,73 | 3,20 | 4,12 | 0,13 | 0,18 | 0,09 | 0,00 Podle názoru podatele nelze považovat trvalé zničení téměř 7,5 hektarů cenné půdy (tento odhad může být navíc podhodnocen) za něco, co není třeba řešit. Takové zdůvodněni záborů je bizarní a nedostačuje požadavkům v § 4 odst. 3 zákona č. 334/1992 Sb,, o ochraně ZPF, kde se mj. uvádí, že zemědělskou půdu I. a ||. třídy ochrany lze v územně plánovací dokumentaci určit k jinému než zemědělskému účelu nebo odejmout pouze v případech, kdy jiný veřejný zájem výrazně převažuje nad veřejným zájmem ochrany zemědělského půdního fondu. Podatel se ze Změny č. 2 ani územního opatření AOV83 a jejich odůvodnění nedozvěděl, jak bylo doloženo, že výrazně převažuje veřejný zájem na realizaci VTE nad zájmem na ochraně cenných částí ZPF. Nezjistil ani to, jak zábor ZPF přispěje k tomu, aby byly zmírněny dopady změny klimatu nebo aby byla zvýšena energetická soběstačnosti ČR (a v jakém rozsahu se tak stane). Podatel také neví, proč není možné VTE realizovat jinde, kde by k záborům cenných půd nedošlo. Na uvedené otázky by měla Změna Č. 2 odpovědět velmi přesně nebo akcelerační oblast nevymezovat a ponechat vše na územní plány a povolovací řízeni, kde budou moct být zábory skutečně podrobně posouzeny a vyhodnoceny.	

Poř. č.	Připomínkové místo	Číslo jednací	Článek	AO	Připomínka	Vyhodnocení
					11. Další připomínky podatele: 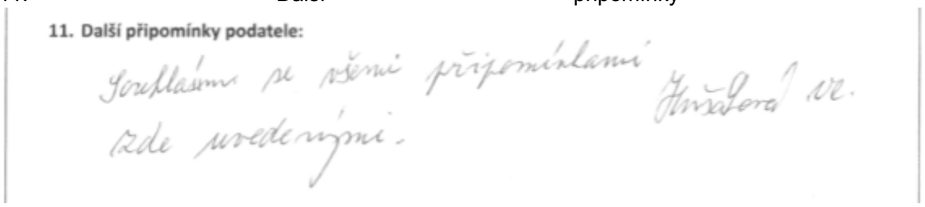 	
9383.	Vanická Hana za Šárka Matějů, Andrea Brachová, Jiří Brach, Hana Brachová, Bohumil Filípek, Vladimír Adamec, Petr Lazar, Věra Lhotáková, Petr Kratochvíl, Martina Kratochvílová, Jaroslav Štěpán, Jana Štěpánová, Lenka Hůlková, Lenka Kratochvilová, Václav Zvolánek, Dušan Greško, Petra Janů, Radim Janů, Irena Paďourková, Milan Paďourek, Jiří Kvapil, Jitka Kvapilová, Karolína Kvapilová, Jiří Kvapil, Petr Tíkal	MMR-46693-2026-81	99ch 99cza 99czb 99czc 99czd	AOV24 AOV47 AOV48 AOV49 AOV50	Věc: PŘIPOMÍNKY K NÁVRHU ZMĚNY Č. 2 ÚZEMNÍHO ROZVOJOVÉHO PLÁNU ČR (dle § 97 zákon č. 283/2021 Sb., stavební zákon) PŘIPOMÍNKY K VYHODNOCENÍ VLIVŮ NÁVRHU ZMĚNY Č. 2 ÚZEMNÍHO ROZVOJOVÉHO PLÁNU NA UDRŽITELNÝ ROZVOJ ÚZEMÍ PŘIPOMÍNKY K NÁVRHŮM JEDNOTLIVÝCH ÚZEMNÍCH OPATŘENÍ K AKCELERAČNÍM OBLASTEM VYMEZENÝM V NÁVRHU ZMĚNY Č. 2 ÚZEMNÍHO ROZVOJOVÉHO PLÁNU V souladu s možností uplatnit připomínky k návrhu Změny č. 2 Územního rozvojového plánu ČR (ÚRP ČR) podávám připomínky k vymezení akcelerační oblasti pro rozvoj výroby energie z větrné energie. **III. NÁZEV ZÁMĚRU** **Akcelerační oblasti na území Jihočeského kraje (okresy Jindřichův Hradec a Tábor) a Kraje Vysočina (okres Pelhřimov): AOV24 – Lodhéřov, AOV47 – Bukovec, AOV48 – Chrbonín, AOV49 – Křeč a AOV50 – Obrataň.** **IV. DOTČENÉ ÚZEMÍ** **AOV24 – Lodhéřov** Rozloha plochy 3,9 km2, max. výkon 42 MW, max. počet věží 12, max. výška věží 200 m. Katastrální území: Lodhéřov, Studnice u Lodhéřova a Velký Ratmírov. **AOV47 – Bukovec** Rozloha plochy 11,8 km2, max. výkon 115,5 MW, max. počet věží 33, max. výška věží 250 m. Katastrální území: Březina u Deštné, Bořetín, Dobešov u Černovic, Drunče, Hojovice, Chválkov u Kamenice nad Lipou, Psárov, Tříklasovice a Vlkosovice. **AOV48 – Chrbonín** Rozloha plochy 4,9 km2, max. výkon 45,5 MW, max. počet věží 13 VTE, max. výška věží 250 m. Katastrální území: Hroby, Chrbonín, Kozmice u Chýnova, Mlýny u Choustníku, Radenín a Vlčeves. **AOV49 – Křeč** Rozloha plochy 8,4 km2, max. výkon 84 MW, max. počet věží 24, max. výška věží 200 m. Katastrální území: Bezděčín u Obrataně, Černovice u Tábora, Kozmice u Chýnova, Křeč, Nové Dvory u Pořína, Střítež u Černovic a Sudkův Důl. **AOV50 – Obrataň** Rozloha plochy 6,5 km2, max. výkon 63 MW, max. počet věží 18, max. výška věží 250 m. Katastrální území: Bezděčín u Obrataně, Hrobská Zahrádka, Nové Dvory u Pořína, Obrataň, Pořín a Prasetín. **V. STANOVISKO** **S návrhem Územního opatření k AOV24 – Lodhéřov, AOV47 – Bukovec, AOV48 – Chrbonín, AOV49 – Křeč a AOV50 – Obrataň (UO) zásadně nesouhlasím a požaduji jejich vyřazení ze Změny č. 2 Územního rozvojového plánu ČR, případně jejich zásadní přepracování. Návrh vykazuje závažné**	**Akceptováno částečně.** Akcelerační oblast AOV47 Bukovec byla vypuštěna. Akcelerační oblast AOV49 Křeč byla vypuštěna. Akcelerační oblast AOV24 Lodhéřov byla zmenšena. Vymezení akceleračních oblastí proběhlo na základě biologického posouzení konkrétních území podle § 11 odst. 3 resp. 4 ZOZE, jehož výsledky spolu s výsledky vyhodnocení vlivů na životní prostředí (SEA, Příloha č. 5 k odůvodnění Z2 ÚRP) byly zapracovány do návrhu Z2 ÚRP. Návrh Z2 ÚRP a jeho odůvodnění, návrh souvisejících územních opatření a jejich odůvodnění obsahují náležitosti v souladu s příslušnými právními předpisy, včetně správního řádu, stavebního zákona a dalších. Zpracování VVURÚ odpovídá obsahem i strukturou požadavkům obsaženým v příloze č. 4 stavebního zákona, včetně posouzení kumulativních a synergických vlivů, vlivů na krajinný ráz a vlivů na zdraví. Podmínky stanovené v příslušných územních opatřeních limitují rozsah terénních úprav u větrných elektráren na maximální hodnotu ± 5 m. Konkrétní vliv základových konstrukcí na puklinové systémy a kolektory podzemních vod bude předmětem podrobného hydrogeologického posouzení, které bude zpracováno jako součást dokumentace záměru a bude řešeno v rámci navazujícího řízení o povolení záměru dle stavebního zákona. Narušení systému podzemních vod se s ohledem na mělké založení naprosto převažující většiny VTE (do cca 5 m) a malou plochu narušení podloží (cca 20x20m) nepředpokládá. V souvisejících územních opatření jsou stanoveny podmínky, které zajišťují ochranu protierozních opatření, funkčních melioračních zařízení, vodních toků a ploch a rovněž omezující možné terénní úpravy. Vzhledem k charakteru a rozsahu potenciálních záměrů se při naplnění podmínek nepředpokládá realizace v takovém rozsahu, který by mohl významně ovlivnit vodní režim v rámci akceleračních oblastí. Narušení systému podzemních vod se s ohledem na mělké založení převažující většiny VTE (do cca 5 m) a malou plochu narušení podloží (cca 20x20m) rovněž nepředpokládá. V souladu s požadavky

Poř. č.	Připomínkové místo	Číslo jednací	Článek	AO	Připomínka	Vyhodnocení
					nedostatky z hlediska zákonnosti, ochrany životního prostředí, ochrany veřejného zdraví i ochrany práv obyvatel dotčeného území. Návrh akceleračních oblastí AOV24 – Lodhéřov, AOV47 – Bukovec, AOV48 – Chrbonín, AOV49 – Křeč a AOV50 je v rozporu s principem předběžné opatrnosti, požadavky na ochranu veřejného zdraví, ochranu přírody a krajiny, ochranu vodních zdrojů i se zásadou proporcionality zásahu do území. Současně nebyly dostatečně vyhodnoceny kumulativní a synergické vlivy souběhu akceleračních oblastí AOV47 – Bukovec, AOV48 – Chrbonín, AOV49 – Křeč a AOV50 – Obrataň a zamýšlené stavby větrných elektráren (VTE) při naplnění stanovených limitů (zejména výška a množství). Dokumentace SEA (SEA) a UO v předložené podobě není dostatečně odůvodněná, neobsahuje konkrétní odborné podklady a v řadě oblastí odkládá podstatné posouzení vlivů až do budoucích navazujících řízení. Návrh je proto nepřezkoumatelný a v rozporu s právními předpisy České republiky i Evropské unie. Současně může mít závažné dopady na krajinný ráz, biodiverzitu, vodní poměry, kulturně-historické hodnoty území i kvalitu života obyvatel. Požaduji proto především vypuštění akceleračních oblastí AOV24 – Lodhéřov, AOV47 – Bukovec, AOV48 – Chrbonín, AOV49 – Křeč a AOV50 – Obrataň a souvisejícího územního opatření z návrhu Změny č. 2 Územního rozvojového plánu ČR. Pro případ, že tomuto požadavku nebude vyhověno, požaduji zásadní přepracování návrhu, zejména doplnění plného vyhodnocení kumulativních vlivů, ochrany veřejného zdraví, ochrany PUPFL, vlivů na soustavu Natura 2000, chráněné živočichy, krajinný ráz, vodní zdroje a majetková práva obyvatel. Současně žádám, aby všechny připomínky byly řádně a individuálně vypořádány v souladu se zákonem, včetně konkrétního a přezkoumatelného odůvodnění způsobu jejich vypořádání. **<u>VI. PŘIPOMÍNKY K AKCELERAČNÍM OBLASTEM AOV24, AOV47, AOV48, AOV49 a AOV50</u>** **<u>PŘIPOMÍNKY K AKCELERAČNÍ OBLASTI AOV24 – LODHÉŘOV</u>** <u>1. Nesprávně zjištěný skutkový stav – ochranná pásma vodních zdrojů, rozpor s ochranou vod</u> Dokumentace SEA nesprávně uvádí, že se v území nenacházejí ochranná pásma vodních zdrojů, přestože v území existuje ochranné pásmo evidenčního čísla 00242303 – Pluhův Žďár podzemní S1, S2. Současně není zohledněna závislost obyvatel na individuálních studních. Obec Lodhéřov a zejména místní část Studnice se dlouhodobě potýkají s nedostatkem pitné vody ve studních a s omezeným zásobováním obyvatel pitnou vodou. Dále návrh ignoruje toky, povrchové vody a prameniště v AOV. Nejsou dostatečně stanoveny limity zakládání VTE. Je ignorován vliv výstavby a trvání základů VTE na podzemní vody a místní horninové prostředí. Návrh je v rozporu s § 3 zákona č. 500/2004 Sb., správní řád, a se zákonem č. 254/2001 Sb., vodní zákon. Návrh řešení: Požaduji vypuštění akcelerační oblasti AOV24 – Lodhéřov a souvisejícího územního opatření z návrhu Změny č. 2 Územního rozvojového plánu ČR. <u>2. Rozpor s ochranou zemědělského půdního fondu (ZPF)</u> Zemědělský půdní fond tvoří přibližně 70 % území AOV24. Dokumentace připouští zábor půd I. třídy ochrany v rozsahu 0,08 ha a II. Třídy ochrany v rozsahu 0,59 ha, přesto vliv označuje pouze za „mírně negativní“. Návrh bagatelizuje rozsah výstavby VTE a její dopady, neřeší nebezpečí eroze půd, a nedostatečně hodnotí možnost poškození meliorací včetně nezjištění jejich rozsahu. Návrh je v rozporu se zákonem č. 334/1992 Sb., o ochraně zemědělského půdního fondu, který stanoví zvýšenou ochranu nejbonitnějších půd. Návrh řešení: Požaduji vypuštění akcelerační oblasti AOV24 – Lodhéřov a souvisejícího územního opatření z návrhu Změny č. 2 Územního rozvojového plánu ČR. <u>3. Rozpor s ochranou lesa (PUPFL)</u> Pozemky určené k plnění funkcí lesa (PUPFL) tvoří přibližně 30 % území AOV24, tedy téměř třetinu celé oblasti. Dokumentace značně podceňuje a nehodnotí rozsah zásahů spojených s výstavbou VTE a to přístupových komunikací, manipulačních ploch a nutnou související likvidaci a fragmentaci lesních porostů a jejich vliv na migrační prostupnost živočichů.. Návrh je v rozporu se zákonem č. 289/1995 Sb., lesní zákon, a neprokazuje existenci převažujícího veřejného zájmu. Návrh řešení: Požaduji vypuštění akcelerační	vodního zákona se v rámci procesu povolování záměru bude vyjadřovat vodoprávní úřad. Samotný způsob vymezení akceleračních oblastí na základě podkladů (biologická posouzení, mapy citlivosti ptáků vůči výstavbě VTE zpracované ČSO, území významná pro netopýry dle podkladů ČESON, biotopy zvláště chráněných druhů velkých savců a další) a nařízení vlády č. 507/2025 Sb. minimalizuje vliv na složky životního prostředí. Pro všechny akcelerační oblasti jsou současně pořizována územní opatření, která obsahují opatření stanovená na základě biologických posouzení. Tato opatření dále zmírňují negativní vlivy, které nebylo možné vyloučit vymezením akcelerační oblasti. Podmínky v územních opatřeních zahrnují ochranu prvků lokálního ÚSES a všech biokoridorů, ochranu biotopů, ZPF a PUPFL, dále povinnost biologického dozoru, monitoring mortality ptáků a netopýrů, detekční systémy a další podmínky specifické vzhledem ke konkrétní akcelerační oblasti. Ochrana ZPF je řešena v souvisejících územních opatřeních. Podmínkami je zajištěno, že nebudou vznikat neobhospodařovatelné zbytkové zemědělské pozemky ani pozemky bez přístupu k veřejně přístupné pozemní komunikaci. Dále je v nich požadavek na upřednostní nižších tříd ochrany ZPF při realizaci záměrů OZE a je stanovena maximální plocha dlouhodobého nebo trvalého odnětí ZPF pro záměry OZE v celé akcelerační oblasti. Souhlas s odnětím ze ZPF bude vydán v navazujícím řízení dle stavebního zákona. Ochranná pásma letišť a požadavky armády byly vstupním limitem při přípravě návrhu akceleračních oblastí. Bezpečnost leteckého provozu je pak řešena při povolování konkrétního záměru, kdy se vyjadřují Úřad pro civilní letectví, Řízení letového provozu i Armáda ČR a upřesňují umístění či požadavky na denní i noční osvětlení definované v leteckém předpisu L-14. V rámci územního opatření je stanovena konkrétní podmínka. Jedním z podkladů pro zpracování Z2 ÚRP byl dokument Akcelerační oblasti, předvýběr ploch k výstavbě VTE, Screening území ČR z hlediska ochrany krajinného rázu (Roman Bukáček, Simona Vondráčková, 2025). Při vymezování akceleračních oblastí byl krajinný ráz dále prověřován, a to s ohledem na hodnoty území a dálkové pohledy na dominanty. Vlivy na krajinný ráz pak byly dále vyhodnoceny v rámci VVURÚ, a to jak z hlediska navrhovaného souboru akceleračních oblastí jako celku, tak pro jednotlivá území v kartách akceleračních oblastí. Podmínky v územních opatřeních pak dále omezují barevné řešení doprovodných staveb a rozsah trvalých terénních úprav. Návrh Z2 ÚRP byl projednán s obcemi a veřejností v rámci veřejného projednání. Procesy územního plánování, které byly

Poř. č.	Připomínkové místo	Číslo jednací	Článek	AO	Připomínka	Vyhodnocení
					oblasti AOV24 – Lodhéřov a souvisejícího územního opatření z návrhu Změny č. 2 Územního rozvojového plánu ČR. <u>4. Nedostatečná ochrana přírody a biodiverzity</u> SEA sama uvádí výskyt citlivých druhů ptáků a netopýrů, například čápa černého, motáka pochopa, motáka pilicha, krkavce velkého nebo netopýra rezavého. Nebyly však dostatečně vyhodnoceny migrační trasy ani možné dopady na CHKO Třeboňsko. Chybí potvrzený výskyt orla mořského a čápa černého. V oblasti nebyl vyhotoven ornitologický výzkum. Posouzení pro SEA trvalo jen 5 měsíců a není proto dostatečné. SEA a UO stanoví zcela nedostatečná opatření na ochranu netopýrů a ptáků. Postup je v rozporu se zákonem č. 114/1992 Sb., o ochraně přírody a krajiny. Návrh řešení: Požaduji vyhotovení celoročního ornitologického a chiropterologického průzkumu, včetně vyhodnocení migračních tras ptáků a netopýrů, kumulativních vlivů a dopadů na CHKO Třeboňsko. Současně požaduji doplnění biologických průzkumů o výskyt zvláště chráněných druhů, zejména orla mořského a čápa černého, a následné nové vyhodnocení vlivů v rámci SEA. Pro případ, že uvedené nedostatky nebudou řádně odstraněny, požaduji vypuštění akcelerační oblasti AOV24 – Lodhéřov a souvisejícího územního opatření z návrhu Změny č. 2 Územního rozvojového plánu ČR. <u>5. Nedostatečné posouzení vlivů na veřejné zdraví</u> Dokumentace neobsahuje konkrétní akustickou studii ani posouzení infrazvuku, amplitudové modulace, vibrací a stroboskopického efektu a současně nehodnotí celkové zatížení území z hlediska souběhu těchto vlivů. Současně sama připouští riziko obtěžování v okrajové zástavbě Lodhéřova v noční době. Vzhledem k reliéfu kotliny, ve které Lodhéřov leží, existuje riziko odrazů a zesílení akustického tlaku. Návrh je v rozporu se zákonem č. 258/2000 Sb., o ochraně veřejného zdraví, a s nařízením vlády č. 272/2011 Sb. Návrh řešení: Požaduji zpracování detailní akustické studie a plného hodnocení zdravotních rizik (HRA), které posoudí hluk, infrazvuk, amplitudovou modulaci, stroboskopický efekt a kumulativní vlivy větrných elektráren na obyvatele Lodhéřova a okolních sídel, a to včetně noční doby. Současně požaduji vyhodnocení vlivu reliéfu kotliny na šíření hluku, vznik odrazů a možné zesilování akustického tlaku v zastavěném území. Dále požaduji stanovení minimální odstupové vzdálenosti větrných elektráren od obytné a rekreační zástavby v rozsahu nejméně v rozsahu nejméně šestinásobku celkové výšky větrné elektrárny (6× výška VTE), nejméně však vždy 1km. Pro případ, že uvedené vlivy nebudou spolehlivě vyloučeny, požaduji vypuštění akcelerační oblasti AOV24 – Lodhéřov a souvisejícího územního opatření z návrhu Změny č. 2 Územního rozvojového plánu ČR. <u>6. Rizika pro bezpečnost, letectví a IZS</u> V území se nachází jev ÚAP 119 – Zájmové území Ministerstva obrany, který podmiňuje umisťování vysokých staveb dalším posouzením. Do území zasahuje Grid ATZ a ochranné pásmo letiště LKJH Jindřichův Hradec. Dokumentace současně nehodnotí dopady souvislého pásu VTE na zásahy vrtulníků integrovaného záchranného systému v lesním území. Postup je v rozporu se zákonem č. 49/1997 Sb., o civilním letectví, a se zákonem č. 239/2000 Sb., o integrovaném záchranném systému. Návrh řešení: Požaduji doplnění odborného posouzení vlivů akcelerační oblasti AOV24 – Lodhéřov na bezpečnost leteckého provozu, obranu státu a fungování integrovaného záchranného systému, zejména s ohledem na jev ÚAP 119 – Zájmové území Ministerstva obrany, Grid ATZ a ochranné pásmo letiště LKJH Jindřichův Hradec. Současně požaduji vyhodnocení dopadů souvislého pásu větrných elektráren na zásahy vrtulníků IZS, letecké hašení lesních požárů, zdravotnické záchranné služby a policejních vrtulníků, včetně posouzení bezpečnosti letových koridorů a omezení manévrovacích možností v lesním území. Dále požaduji stanoviska Ministerstva obrany, Úřadu pro civilní letectví, Řízení letového provozu ČR a složek IZS k umístění větrných elektráren v daném území. Pro případ, že uvedené bezpečnostní a letecké vlivy nebudou spolehlivě vyloučeny, požaduji vypuštění akcelerační oblasti AOV24 – Lodhéřov a souvisejícího územního opatření z návrhu Změny č. 2 Územního rozvojového plánu ČR. <u>7. Nepřiměřené zásahy do krajinného rázu</u> Dokumentace sama připouští, že VTE budou novými výškovými dominantami viditelnými na velké vzdálenosti. Dotčeno může být působení kulturně-historických dominant, zejména zámku Červená Lhota a městské památkové rezervace Jindřichův Hradec, včetně významných pohledových vazeb. Chybí vizualizace dálkových pohledů a konkrétní hodnocení dopadů na kulturní a duchovní hodnoty území. Návrh je v rozporu s § 12 zákona č. 114/1992 Sb., o ochraně přírody a krajiny. Návrh řešení: Požaduji doplnění	při pořizování Z2 ÚRP respektovány, jsou dlouhodobě nastaveny stavebním zákonem tak, aby byly v souladu s legislativou EU, včetně Aarhuské úmluvy atd. Při vymezení akceleračních oblastí nelze předjímat konkrétní technické parametry či přesné umístění záměrů OZE. Obavy z negativních vlivů hluku a stroboskopického efektu řeší podmínky stanovené ve všech územních opatřeních pro akcelerační oblasti pro VTE, které ukládají zpracování hlukové studie, studie působení stroboskopického efektu, včetně minimalizace shadow flicker efektu. V případě, že by záměr nesplňoval zákonné hygienické limity (nařízení vlády č. 272/2011 Sb., o ochraně zdraví před nepříznivými účinky hluku a vibrací) a současně podmínky v územním opatření, nemůže být povolen. Posouzení kumulativních vlivů na životní prostředí a veřejné zdraví proběhlo v rámci VVURÚ na úrovni koncepce, a to jak pro každou akcelerační oblast individuálně (karty AO, příloha č. 2 SEA), tak pro Změnu č. 2 ÚRP jako celek.

Poř. č.	Připomínkové místo	Číslo jednací	Článek	AO	Připomínka	Vyhodnocení
					podrobného hodnocení krajinného rázu, vizualizace dálkových pohledů a vizuálních dopadů větrných elektráren na kulturně-historické dominanty území, zejména zámek Červená Lhota, městskou památkovou rezervaci Jindřichův Hradec a související pohledové osy a krajinné horizonty. Současně požaduji zpracování vizualizací z významných vyhlídkových míst, památkově chráněných území a dálkových pohledů, včetně vyhodnocení kumulativních vizuálních dopadů s dalšími záměry větrných elektráren v širším území. Dále požaduji posouzení souladu návrhu s ochranou kulturní krajiny a charakteru historického krajinného rázu podle § 12 zákona č. 114/1992 Sb., o ochraně přírody a krajiny. Pro případ, že významné negativní dopady na krajinný ráz a kulturně-historické hodnoty území nebudou spolehlivě vyloučeny, požaduji vypuštění akcelerační oblasti AOV24 – Lodhéřov a souvisejícího územního opatření z návrhu Změny č. 2 Územního rozvojového plánu ČR. 8. Podlimitní AOV Akcelerační oblast AOV24 Lodhéřov vykazuje dle podkladů předpokládaný instalovaný výkon pouze cca 42 MW, čímž nesplňuje limit „nad 50 MW“ stanovený v odůvodnění Změny č. 2 ÚRP pro vymezování akceleračních oblastí celostátního významu. Vymezení AOV24 je proto v rozporu s vlastním odůvodněním pořizovatele a postrádá zákonnou i věcnou konzistenci. Návrh řešení: Požaduji vypuštění akcelerační oblasti AOV24 – Lodhéřov a souvisejícího územního opatření z návrhu Změny č. 2 Územního rozvojového plánu ČR. 9. Nesouhlas obce a veřejnosti Dotčená obec přijala nesouhlasné usnesení s vymezením akcelerační oblasti. Současně byla podána petice proti AOV24 s podpisy většiny místních občanů. Návrh je tak v rozporu s principem samosprávy a požadavky Aarhuské úmluvy. Návrh řešení: Požaduji vypuštění akcelerační oblasti AOV24 – Lodhéřov a souvisejícího územního opatření z návrhu Změny č. 2 Územního rozvojového plánu ČR. **PŘIPOMÍNKY K AKCELERAČNÍ OBLASTI AOV47 – BUKOVEC** 10. Nesprávně zjištěný skutkový stav – ochranná pásma vodních zdrojů, rozpor s ochranou vod Dokumentace SEA nesprávně uvádí, že se v území nenacházejí ochranná pásma vodních zdrojů, přestože v území existují ochranná pásma evidenčního čísla 00299703 – Drunče, Březina (vrt S01) a 00323810 – Hojovice (studna S). Současně nejsou zohledněny další využívané zdroje pitné vody v Psárově a Bořetíně (zejména stávající obecní vrt o hloubce 50m a vodojem, oboje ve vzdálenosti do 300m od hranice AOV47, dtto plánovaný obecní vrt a přívod k vodojemu) ani závislost obyvatel na individuálních studních. Dále návrh ignoruje toky, povrchové vody a prameniště v AOV. Nejsou dostatečně stanoveny limity zakládání VTE. Je ignorován vliv výstavby a trvání základů VTE na podzemní vody a místní horninové prostředí. Není zjištěn rozsah poddolovaných oblastí. Návrh je v rozporu s § 3 zákona č. 500/2004 Sb., správní řád, a se zákonem č. 254/2001 Sb., vodní zákon. Návrh řešení: Požaduji vypuštění akcelerační oblasti AOV47 – Bukovec a souvisejícího územního opatření z návrhu Změny č. 2 Územního rozvojového plánu ČR. 11. Rozpor s ochranou zemědělského půdního fondu (ZPF) Zemědělský půdní fond tvoří přibližně 48,32 % území AOV47. Dokumentace připouští zábor půd I. třídy ochrany v rozsahu 2,31 ha a II. Třídy ochrany v rozsahu 0,10 ha, přesto vliv označuje pouze za „mírně negativní“. Návrh bagatelizuje rozsah výstavby VTE a její dopady, neřeší nebezpečí eroze půd, a nedostatečně hodnotí možnost poškození meliorací včetně nezjištění jejich rozsahu. Návrh je v rozporu se zákonem č. 334/1992 Sb., o ochraně zemědělského půdního fondu, který stanoví zvýšenou ochranu nejbonitnějších půd. Návrh řešení: Požaduji vypuštění akcelerační oblasti AOV47 – Bukovec a souvisejícího územního opatření z návrhu Změny č. 2 Územního rozvojového plánu ČR. 12. Rozpor s ochranou lesa (PUPFL) Pozemky určené k plnění funkcí lesa (PUPFL) tvoří přibližně 51,58 % území AOV47, tedy více než polovinu celé oblasti. Dokumentace značně podceňuje, resp. ignoruje a nehodnotí rozsah zásahů spojených s výstavbou VTE a to přístupových komunikací, manipulačních ploch a související nutnou likvidaci a fragmentaci lesních porostů a jejich vliv na migrační prostupnost živočichů. Návrh je v rozporu se zákonem č. 289/1995 Sb., lesní zákon, a neprokazuje existenci převažujícího veřejného zájmu. Návrh řešení: Požaduji vypuštění akcelerační oblasti AOV47 – Bukovec a souvisejícího územního opatření z návrhu Změny č. 2 Územního rozvojového plánu ČR.	

Poř. č.	Připomínkové místo	Číslo jednací	Článek	AO	Připomínka	Vyhodnocení
					13. Nedostatečná ochrana přírody a biodiverzity V blízkém okolí AOV 47 se nachází řada chráněných oblastí, dokumentace nezmiňuje PP Huťský potok (vzdálenost cca 2.000 m, ochranné pásmo 330 ha), dále cenných mokřadů a pramenišť, dále významný biotop u rybníka Táta poblíž hranice AOV. SEA sama uvádí výskyt citlivých druhů ptáků a netopýrů, například motáka pilicha, datla černého nebo netopýra rezavého, a dalších druhů netopýrů, neuvádí však, že tyto výskyty jsou významné v samotné AOV, nejen v jejím blízkém okolí. Nálezy netopýrů dle ČESON jsou dle jeho evidence přímo v AOV47 (Bořetín) a dále v blízkém okolí (Předbor, Choustník, Dobešov u Černovic, Lidmaň, Těmice). Nebyly dostatečně vyhodnoceny migrační trasy ani možné dopady na EVL Chýnovské jeskyně (CZ0314634) v rámci soustavy Natura 2000. Středem celého území prochází migrační koridory zvláště chráněných druhů velkých savců a lokální biokoridory a biocentra, viz územní plány všech obcí v AOV. Dokumentace zcela podceňuje dopady výstavby na tuto skutečnost. SEA a UO stanoví zcela nedostatečná opatření na ochranu netopýrů a ptáků. Výstavba 33 VTE povede k naprosté devastaci celého území ohledně dopravy obrovských dílů stavby, betonu, vybudování dostatečných přístupových komunikací na zalesněný střed celé AOV 47. Chybí potvrzený výskyt orla mořského, sokola stěhovavého, luňáka červeného, ledňáčka říčního, čápa černého. V oblasti nebyl vyhotoven ornitologický výzkum. Zásadním způsobem budou narušeny migrační koridory velkých savců a lokální biokoridory a biocentra. Vyskytují se chráněné druhy vachta trojlistá, prstnatec májový, skokan skřehotavý, kuňka obecná. Není dostatečná ochrana mokřadů (v UO bez ochranného pásma). V SEA je nedostatečně zjištěn rozsah mimolesní zeleně a je stanovena jeho nedostatečná ochrana. Provedeno vadné vyhodnocení vlivu na klima ze strany výstavby a provozu VTE. Posouzení pro SEA trvalo jen 5 měsíců a není proto dostatečné. Postup je v rozporu se zákonem č. 114/1992 Sb., o ochraně přírody a krajiny, a s mezinárodní dohodou EUROBATS. Návrh řešení: Požaduji vyhotovení celoročního ornitologického a chiropterologického průzkumu v rozsahu odpovídajícím metodikám Agentury ochrany přírody a krajiny ČR a doporučením dohody EUROBATS, a to minimálně po dobu jednoho celého biologického cyklu. Současně požaduji doplnění biologického hodnocení o výskyt a migrační trasy zvláště chráněných druhů, zejména orla mořského a čápa černého, včetně vyhodnocení hnízdních, potravních a migračních vazeb v širším území. Dále požaduji úplné posouzení vlivů na EVL Chýnovské jeskyně (CZ0314634) a soustavu Natura 2000, včetně kumulativních vlivů více akceleračních oblastí a vyhodnocení rizik mortality ptáků a netopýrů. Pro případ, že uvedené vlivy na biodiverzitu a zvláště chráněné druhy nebudou spolehlivě vyloučeny, požaduji vypuštění akcelerační oblasti AOV47 – Bukovec a souvisejícího územního opatření z návrhu Změny č. 2 Územního rozvojového plánu ČR. 14. Nedostatečné posouzení vlivů na veřejné zdraví Dokumentace neobsahuje konkrétní akustickou studii ani posouzení vibrací, infrazvuku, amplitudové modulace a stroboskopického efektu, v tomto směru je zcela bez odůvodnění a současně nehodnotí celkové zatížení území z hlediska souběhu těchto vlivů. Dokumentace uvádí, že se předpokládá ve vzdálenosti 500m hluková hladina 37dB na 1 VTE, přičemž toto tvrzení není podloženo žádnou studií (takto vysoké a rozměrné VTE se v ČR ani nenacházejí) ani bližším zdůvodněním a nebere vůbec v úvahu kumulaci více zdrojů hluku – více VTE a ani sílu větru a specifický způsob měření u VTE. Současně sama připouští, že některé obytné objekty se nacházejí ve vzdálenostech kratších než 500 m od hranice AOV47. Řada obytných objektů se způsobem využití rodinný dům je blíže než 500 m k hranici AOV 47, jde konkrétně o tyto obytné objekty v: k.ú. Bořetín , k.ú. Dobešov (Cihelny) , k.ú. Vlkosovice , k.ú. Drunče , k.ú. Březina u JH , k.ú. Tříklasovice , k.ú. Psárov , k.ú. Hojovice , k.ú. Chválkov u KnL. , Rutov . Návrh je v rozporu se zákonem č. 258/2000 Sb., o ochraně veřejného zdraví, a s nařízením vlády č. 272/2011 Sb. Sama vzdálenost 500m je z hlediska ochrany veřejného zdraví naprosto nedostatečná. Samotná výstavba ále velmi výrazným způsobem zatíží hlukem, prašností, blokováním dopravy celé území, jedná se o tisíce m3 betonu apod. Návrh řešení: Požaduji zpracování detailní akustické studie a plného hodnocení zdravotních rizik (HRA), které posoudí hluk, infrazvuk, amplitudovou modulaci, stroboskopický efekt a kumulativní vlivy větrných elektráren na obyvatele, a to včetně noční doby. Současně požaduji vyhodnocení vlivu reliéfu kotliny na šíření hluku, vznik odrazů a možné zesilování akustického tlaku v zastavěném území. Dále požaduji stanovení minimální odstupové vzdálenosti větrných elektráren od obytné a rekreační zástavby v rozsahu nejméně šestinásobku celkové výšky větrné elektrárny (6× výška VTE), nejméně však vždy 1km. Pro případ, že uvedené vlivy nebudou	

Poř. č.	Připomínkové místo	Číslo jednací	Článek	AO	Připomínka	Vyhodnocení
					spolehlivě vyloučeny, požaduji vypuštění akcelerační oblasti AOV47 – Bukovec a souvisejícího územního opatření z návrhu Změny č. 2 Územního rozvojového plánu ČR. <u>15. Nepřiměřené zásahy do krajinného rázu</u> Dokumentace sama připouští, že VTE budou novými výškovými dominantami viditelnými na velké vzdálenosti a připouští negativní vliv na krajinný ráz, byť naprosto neadekvátně vyhodnocený. Sama připouští, že dotčeno může být působení kulturně-historických dominant, zejména hradu Choustník, hradu Kámen a zámku Červená Lhota, významné kostely, památník v Mnichu, sakrální stavby a výletní místa, včetně významných pohledových vazeb, mnohé z nich jsou navíc do 1000m vzdáleny od hranice AOV47 a to zejména archeologické a kulturní památky v Mnichu, Hojovicích, Bořetíně (Mostkova kaplička na hranicích AOV47) a Drunči (např. slovanské pohřebiště na hranicích AOV47). Navrhovaná opatření v dokumentaci na zmírnění negativního vlivu jsou zcela nesmyslná a nedostatečná (zachování údajných pohledových os, barva doprovodných staveb VTE, „hnízda“ VTE) a odporují i ostatním částem dokumentace (odstupové vzdálenosti mezi VTE, přípustná hustota VTE v AOV). Např. Hrad Choustník a stejnojmenný kopec je viditelný prakticky odevšad. Žádné pohledové osy ani zbarvení věží zničení krajinného rázu neodvrátí. Plánované stavby VTE jsou při svém plánovaném množství (cca 88 věží ve všech 4 AOV47-50) a při limitní výšce 250m tak gigantické (chladicí věže JETE mají 155 m), že při běžném převýšení zdejších kopců nad zdejší mírně zvlněnou krajinu cca 100- 150m ji naprosto pohledově ovládnou, obzvlášť budou-li stát na nejvyšších bodech plánovaných AOV (což je pro investory žádoucí). Dokumentace nehodnotí kumulovaný vliv všech 4 AOV47-50, chybí vizualizace dálkových pohledů a konkrétní hodnocení dopadů na kulturní a duchovní hodnoty území. Omezení výšky VTE na 250m a prezentace tohoto omezení jako zmírňujícího opatření dle SEA a UO, přičemž právě tato výška je základní příčinou zničení místního krajinného rázu, je absurdní. Návrh je v naprostém rozporu s § 12 zákona č. 114/1992 Sb., o ochraně přírody a krajiny a dopad na krajinný ráz je silně negativní. Návrh řešení: Navrhuji doplnění podrobného hodnocení krajinného rázu, vizualizace dálkových pohledů a kumulativních vizuálních dopadů větrných elektráren v širším území, a to zejména ve vztahu k hradu Choustník, hradu Kámen, zámku Červená Lhota a dalším kulturně-historickým dominantám. Dále navrhuji zpracování realistických vizualizací z významných vyhlídkových míst, obcí, kulturních památek a krajinných horizontů, včetně posouzení souběhu akceleračních oblastí AOV47– AOV50. Současně navrhuji vyhodnocení vlivů na charakter historické kulturní krajiny, dálkové pohledové osy a krajinné dominanty podle § 12 zákona č. 114/1992 Sb., o ochraně přírody a krajiny. Pro případ, že významné negativní dopady na krajinný ráz a kulturně-historické hodnoty území nebudou spolehlivě vyloučeny, navrhuji vypuštění akcelerační oblasti AOV47 – Bukovec a souvisejícího územního opatření z návrhu Změny č. 2 Územního rozvojového plánu ČR. **<u>PŘIPOMÍNKY K AKCELERAČNÍ OBLASTI AOV48 – CHRBONÍN</u>** <u>16. Nesprávný skutkový stav – vodní zdroje a hydrogeologické poměry</u> Dokumentace SEA nesprávně uvádí, že se v území nenacházejí ochranná pásma vodních zdrojů, přestože v území existují ochranná pásma evidenčních čísel 00306203 – Chrbonín studny 1, 2, 00222503 – Terezín studny S1, S2, S3 a 00444603 – Radenín studny S1, S2, S3. Současně však vůbec nezohledňuje obecní a individuální studny v lokalitách Vlčeves a Lišky, které slouží k zásobování obyvatel pitnou vodou. Dále návrh ignoruje toky, povrchové vody a prameniště v AOV. Nejsou dostatečně stanoveny limity zakládání VTE. Je ignorován vliv výstavby a trvání základů VTE na podzemní vody a místní horninové prostředí. Návrh je v rozporu s § 3 zákona č. 500/2004 Sb., správní řád, a se zákonem č. 254/2001 Sb., vodní zákon. Návrh řešení: Požaduji vypuštění akcelerační oblasti AOV48 – Chrbonín a souvisejícího územního opatření z návrhu Změny č. 2 Územního rozvojového plánu ČR. <u>17. Rozpor s ochranou zemědělského půdního fondu (ZPF)</u> Zemědělský půdní fond tvoří přibližně 52 % území AOV48. Dokumentace připouští zábor půd I. třídy ochrany v rozsahu 0,81 ha a II. Třídy ochrany v rozsahu 0,11 ha, přesto vliv označuje pouze za „mírně negativní“. Návrh bagatelizuje rozsah výstavby VTE a její dopady, neřeší nebezpečí eroze půd, a nedostatečně hodnotí možnost poškození meliorací včetně nezjištění jejich rozsahu. Návrh je v rozporu se zákonem č. 334/1992 Sb., o ochraně zemědělského půdního fondu, který stanoví zvýšenou ochranu	

Poř. č.	Připomínkové místo	Číslo jednací	Článek	AO	Připomínka	Vyhodnocení
					nejbonitnějších půd. Návrh řešení: Požaduji vypuštění akcelerační oblasti AOV48 – Chrbonín a souvisejícího územního opatření z návrhu Změny č. 2 Územního rozvojového plánu ČR. <u>18. Rozpor s ochranou lesa (PUPFL)</u> Pozemky určené k plnění funkcí lesa (PUPFL) tvoří přibližně 48 % území AOV48. Dokumentace značně podceňuje, resp. ignoruje a nehodnotí rozsah zásahů spojených s výstavbou VTE a to přístupových komunikací, manipulačních ploch a související nutnou likvidaci a fragmentaci lesních porostů a jejich vliv na migrační prostupnost živočichů. Návrh je v rozporu se zákonem č. 289/1995 Sb., lesní zákon, a neprokazuje existenci převažujícího veřejného zájmu. Návrh řešení: Požaduji vypuštění akcelerační oblasti AOV48 – Chrbonín a souvisejícího územního opatření z návrhu Změny č. 2 Územního rozvojového plánu ČR. <u>19. Nedostatečná ochrana přírody a biodiverzity</u> SEA sama uvádí výskyt citlivých druhů ptáků, například luňáka červeného, káně lesní, sluka lesní, křepelka polní, hýl rudý. Biologické hodnocení neobsahuje vliv na hnízdiště orla mořského ve Mlýnech. A dále dokumentace uvádí výskyt netopýrů, např. netopýr rezavý, stromový, parkový a nejmenší. Nebyly však dostatečně vyhodnoceny migrační trasy a vazby na významné zimoviště EVL Chýnovská jeskyně (CZ0314634) v rámci Natura 2000. V blízkém okolí AOV se nachází řada chráněných oblastí, které dokumentace nezmiňuje, dále cenných mokřadů a pramenišť. Územím prochází migrační koridory zvláště chráněných druhů velkých savců a lokální biokoridory a biocentra, viz územní plán obce. Dokumentace zcela podceňuje dopady výstavby na tuto skutečnost. SEA a UO stanoví zcela nedostatečná opatření na ochranu netopýrů a ptáků. Výstavba všech v ÚO připuštěných VTE povede k naprosté devastaci celého území ohledně dopravy obrovských dílů stavby, betonu, vybudování dostatečných přístupových komunikací. V oblasti nebyl vyhotoven ornitologický výzkum. Zásadním způsobem budou narušeny migrační koridory velkých savců a lokální biokoridory a biocentra. Vyskytují se chráněné druhy rostlin a živočichů neuvedené v SEA. Není dostatečná ochrana mokřadů (v UO bez ochranného pásma). V SEA je nedostatečně zjištěn rozsah mimolesní zeleně a je stanovena jeho nedostatečná ochrana. Provedeno vadné vyhodnocení vlivu na klima ze strany výstavby a provozu VTE. Návrh je v rozporu se zákonem č. 114/1992 Sb., o ochraně přírody a krajiny, s § 45i téhož zákona a s dohodou EUROBATS. Návrh řešení: Požaduji vyhotovení celoročního ornitologického a chiropterologického průzkumu v rozsahu odpovídajícím metodikám Agentury ochrany přírody a krajiny ČR a doporučením dohody EUROBATS, a to minimálně po dobu jednoho celého biologického cyklu. Současně požaduji doplnění biologického hodnocení o výskyt a migrační trasy zvláště chráněných druhů, zejména orla mořského a čápa černého, včetně vyhodnocení hnízdních, potravních a migračních vazeb v širším území. Dále požaduji úplné posouzení vlivů na EVL Chýnovské jeskyně (CZ0314634) a soustavu Natura 2000, včetně kumulativních vlivů více akceleračních oblastí a vyhodnocení rizik mortality ptáků a netopýrů. Pro případ, že uvedené vlivy na biodiverzitu a zvláště chráněné druhy nebudou spolehlivě vyloučeny, požaduji vypuštění akcelerační oblasti AOV48 – Chrbonín a souvisejícího územního opatření z návrhu Změny č. 2 Územního rozvojového plánu ČR. <u>20. Nepřiměřené zásahy do krajinného rázu</u> Dokumentace sama připouští, že VTE budou novými dominantami viditelnými na velké vzdálenosti a mohou narušit pohledové vazby na zámek Radenín, hrobku Latourů a kostel sv. Markéty, dále Sudkův Důl s tvrzí, hrad Choustník a hrad Kámen a výrazné horizonty Blaníku a Svidníku. Současně nejsou dostatečně vyhodnoceny dopady na poutní místo Svatá Anna, krajinné oblasti Pacovsko a Táborsko Soběslavsko ani na pohledové horizonty Josafatského údolí. Návrh je v rozporu s § 12 zákona č. 114/1992 Sb., o ochraně přírody a krajiny. Návrh řešení: Navrhuji doplnění podrobného hodnocení krajinného rázu, dálkových pohledů a kumulativních vizuálních dopadů větrných elektráren v širším území, zejména ve vztahu k zámku Radenín, hrobce Latourů, kostelu sv. Markéty, tvrzi Sudkův Důl, hradu Choustník, hradu Kámen a významným krajinným horizontům Blaníku a Svidníku. Dále navrhuji zpracování realistických vizualizací z obcí, vyhlídkových míst, kulturních památek a pohledových os, včetně vyhodnocení souběhu akceleračních oblastí AOV47–AOV50 a jejich společného vlivu na charakter historické kulturní krajiny. Současně navrhuji doplnění posouzení vlivů na poutní místo Svatá Anna, krajinné oblasti Pacovsko a Táborsko-Soběslavsko a pohledové horizonty Josafatského údolí podle § 12 zákona č. 114/1992 Sb., o ochraně přírody a krajiny. Pro případ, že významné negativní dopady na krajinný ráz a kulturně-historické hodnoty území nebudou spolehlivě vyloučeny, navrhuji vypuštění akcelerační oblasti AOV48 – Chrbonín a souvisejícího územního opatření z návrhu Změny č. 2 Územního rozvojového plánu ČR.	

Poř. č.	Připomínkové místo	Číslo jednací	Článek	AO	Připomínka	Vyhodnocení
					21. Podlimitní AOV Akcelerační oblast AOV48 Chrbonín vykazuje dle podkladů předpokládaný instalovaný výkon pouze cca 45,5 MW, čímž nesplňuje limit „nad 50 MW“ stanovený v odůvodnění Změny č. 2 ÚRP pro vymezování akceleračních oblastí celostátního významu. Vymezení AOV48 je proto v rozporu s vlastním odůvodněním pořizovatele a postrádá zákonnou i věcnou konzistenci. Návrh řešení: Požaduji vypuštění akcelerační oblasti AOV48 – Chrbonín a souvisejícího územního opatření z návrhu Změny č. 2 Územního rozvojového plánu ČR. 22. Chráněný receptor – Dětský domov Radenín V bezprostřední blízkosti hranice akcelerační oblasti AOV48 – Chrbonín, přibližně ve vzdálenosti 500 m, se nachází Dětský domov Radenín, který představuje chráněný receptor ve smyslu nařízení vlády č. 272/2011 Sb., o ochraně zdraví před nepříznivými účinky hluku a vibrací. Jedná se o zařízení určené pro děti a mladistvé, tedy zvlášť citlivou skupinu obyvatelstva, u níž je nutné posuzovat zdravotní dopady s maximální mírou opatrnosti. Dokumentace SEA neobsahuje konkrétní posouzení vlivů na tento chráněný receptor, zejména z hlediska hluku, infrazvuku, vibrací, amplitudové modulace a stroboskopického efektu (flicker efektu). V navazujících řízeních EIA proto musí být zpracováno plné hodnocení zdravotních rizik (HRA – Health Risk Assessment) a detailní akustické posouzení, které prokáže, že provozem větrných elektráren nedojde k nepříznivému ovlivnění zdraví a kvality života dětí umístěných v zařízení. Návrh řešení: Požaduji vypuštění akcelerační oblasti AOV48 – Chrbonín a souvisejícího územního opatření z návrhu Změny č. 2 Územního rozvojového plánu ČR. **PŘIPOMÍNKY K AKCELERAČNÍ OBLASTI AOV49 – KŘEČ** 23. Nesprávný skutkový stav – vodní zdroje a hydrogeologické poměry Dokumentace SEA nesprávně tvrdí, že se v území nenacházejí ochranná pásma vodních zdrojů, a z toho dovozuje zanedbatelné vlivy na vody. Současně však vůbec nezohledňuje obecní a individuální studny v lokalitách Křeč, Kozmice – Za Petrovým, Černovice – V Padělkách, Vlčeves – Lišky a Svatá Anna, které slouží k zásobování obyvatel pitnou vodou. Dále návrh ignoruje toky, povrchové vody a prameniště v AOV. Nejsou dostatečně stanoveny limity zakládání VTE. Je ignorován vliv výstavby a trvání základů VTE na podzemní vody a místní horninové prostředí. Návrh je v rozporu s § 3 zákona č. 500/2004 Sb., správní řád, a se zákonem č. 254/2001 Sb., vodní zákon. Návrh řešení: Požaduji vypuštění akcelerační oblasti AOV49 – Křeč a souvisejícího územního opatření z návrhu Změny č. 2 Územního rozvojového plánu ČR. 24. Rozpor s ochranou zemědělského půdního fondu (ZPF) Zemědělský půdní fond tvoří přibližně 78 % území AOV49. Dokumentace připouští zábor půd I. třídy ochrany v rozsahu 2,45 ha a II. Třídy ochrany v rozsahu 0,27 ha, přesto vliv označuje pouze za „mírně negativní“. Návrh bagatelizuje rozsah výstavby VTE a její dopady, neřeší nebezpečí eroze půd, a nedostatečně hodnotí možnost poškození meliorací včetně nezjištění jejich rozsahu. Návrh je v rozporu se zákonem č. 334/1992 Sb., o ochraně zemědělského půdního fondu, který stanoví zvýšenou ochranu nejbonitnějších půd. Návrh řešení: Požaduji vypuštění akcelerační oblasti AOV49 – Křeč a souvisejícího územního opatření z návrhu Změny č. 2 Územního rozvojového plánu ČR. 25. Rozpor s ochranou lesa (PUPFL) Pozemky určené k plnění funkcí lesa (PUPFL) tvoří přibližně 22 % území AOV49. Dokumentace značně podceňuje, resp. ignoruje a nehodnotí rozsah zásahů spojených s výstavbou VTE a to přístupových komunikací, manipulačních ploch a související nutnou likvidaci a fragmentaci lesních porostů a jejich vliv na migrační prostupnost živočichů. Návrh je v rozporu se zákonem č. 289/1995 Sb., lesní zákon, a neprokazuje existenci převažujícího veřejného zájmu. Návrh řešení: Požaduji vypuštění akcelerační oblasti AOV49 – Křeč a souvisejícího územního opatření z návrhu Změny č. 2 Územního rozvojového plánu ČR. 26. Nedostatečná ochrana přírody a biodiverzity SEA sama uvádí výskyt citlivých druhů ptáků a netopýrů, například krkavce velkého, motáka pochopa, čápa černého či netopýra rezavého. Biologické hodnocení neobsahuje vliv na hnízdiště orla mořského ve Mlýnech. Nebyly však dostatečně vyhodnoceny migrační trasy ani vazby na EVL Chýnovská jeskyně (CZ0314634) v rámci Natura 2000. V blízkém okolí AOV se nachází řada chráněných oblastí, které dokumentace nezmiňuje, dále cenných mokřadů a pramenišť. Územím prochází migrační koridory zvláště	

Poř. č.	Připomínkové místo	Číslo jednací	Článek	AO	Připomínka	Vyhodnocení
					chráněných druhů velkých savců a lokální biokoridory a biocentra, viz územní plán obce. Dokumentace zcela podceňuje dopady výstavby na tuto skutečnost. SEA a UO stanoví zcela nedostatečná opatření na ochranu netopýrů a ptáků. Výstavba všech UO připouštěných VTE povede k naprosté devastaci celého území ohledně dopravy obrovských dílů stavby, betonu, vybudování dostatečných přístupových komunikací. V oblasti nebyl vyhotoven ornitologický výzkum. Zásadním způsobem budou narušeny migrační koridory velkých savců a lokální biokoridory a biocentra. Vyskytují se chráněné druhy rostlin a živočichů neuvedené v SEA. Není dostatečná ochrana mokřadů (v UO bez ochranného pásma). V SEA je nedostatečně zjištěn rozsah mimolesní zeleně a je stanovena jeho nedostatečná ochrana. Provedeno vadné vyhodnocení vlivu na klima ze strany výstavby a provozu VTE. Návrh je v rozporu se zákonem č. 114/1992 Sb., o ochraně přírody a krajiny, s § 45i téhož zákona a s dohodou EUROBATS. Návrh řešení: Požaduji vyhotovení celoročního ornitologického a chiropterologického průzkumu v rozsahu odpovídajícím metodikám Agentury ochrany přírody a krajiny ČR a doporučením dohody EUROBATS, a to minimálně po dobu jednoho celého biologického cyklu. Současně požaduji doplnění biologického hodnocení o výskyt a migrační trasy zvláště chráněných druhů, zejména orla mořského a čápa černého, včetně vyhodnocení hnízdních, potravních a migračních vazeb v širším území. Dále požaduji úplné posouzení vlivů na EVL Chýnovské jeskyně (CZ0314634) a soustavu Natura 2000, včetně kumulativních vlivů více akceleračních oblastí a vyhodnocení rizik mortality ptáků a netopýrů. Pro případ, že uvedené vlivy na biodiverzitu a zvláště chráněné druhy nebudou spolehlivě vyloučeny, požaduji vypuštění akcelerační oblasti AOV49 – Křeč a souvisejícího územního opatření z návrhu Změny č. 2 Územního rozvojového plánu ČR. <u>27. Nepřiměřené zásahy do krajinného rázu</u> Dokumentace sama připouští, že VTE budou novými dominantami viditelnými na velké vzdálenosti a mohou narušit pohledové osy na kostel sv. Jakuba Většího ve Křeči, hrad Choustník či historickou krajinu Sudkova Dolu. Současně nejsou dostatečně vyhodnoceny dopady na poutní místo Svatá Anna ani na tzv. Černovické vyhlídky. Obec Křeč je obklíčena z více stran v odstupové vzdálenosti 500 m. Dokumentace nehodnotí kumulovaný vliv všech 4 AOV47-50, chybí vizualizace dálkových pohledů a konkrétní hodnocení dopadů na kulturní a duchovní hodnoty území. Omezení výšky VTE na 250m a prezentace tohoto omezení jako zmírňujícího opatření dle SEA a UO, přičemž právě tato výška je základní příčinou zničení místního krajinného rázu, je absurdní. Návrh je v rozporu s § 12 zákona č. 114/1992 Sb., o ochraně přírody a krajiny. Návrh řešení: Požaduji doplnění podrobného hodnocení krajinného rázu, dálkových pohledů a kumulativních vizuálních dopadů větrných elektráren v širším území, zejména ve vztahu ke kostelu sv. Jakuba Většího ve Křeči, hradu Choustník, historické krajině Sudkova Dolu, poutnímu místu Svatá Anna a tzv. Černovickým vyhlídkám. Současně požaduji zpracování realistických vizualizací z obcí, významných vyhlídkových míst, kulturních památek a krajinných horizontů, včetně vyhodnocení souběhu akceleračních oblastí AOV47–AOV50 a jejich společného vlivu na charakter historické kulturní krajiny. Dále požaduji doplnění posouzení vlivů na pohledové osy, krajinné dominanty a dálkové horizonty podle § 12 zákona č. 114/1992 Sb., o ochraně přírody a krajiny. Pro případ, že významné negativní dopady na krajinný ráz a kulturně-historické hodnoty území nebudou spolehlivě vyloučeny, požaduji vypuštění akcelerační oblasti AOV49 – Křeč a souvisejícího územního opatření z návrhu Změny č. 2 Územního rozvojového plánu ČR. **<u>PŘIPOMÍNKY K AKCELERAČNÍ OBLASTI AOV50 – OBRATAŇ</u>** <u>28. Nesprávný skutkový stav – vodní zdroje a hydrogeologické poměry</u> Dokumentace SEA nesprávně uvádí, že se v území nenacházejí ochranná pásma vodních zdrojů, přestože v území existují ochranná pásma evidenčních čísel 00200410 – Obrataň podzemní zdroj a 00206610 – Obrataň podzemní zdroj. Současně nejsou zohledněny studny obce Pořín v lokalitě Pinach ni závislost obyvatel okolních obcí na individuálních studních. Dále návrh ignoruje toky, povrchové vody a prameniště v AOV. Nejsou dostatečně stanoveny limity zakládání VTE. Je ignorován vliv výstavby a trvání základů VTE na podzemní vody a místní horninové prostředí. Návrh je v rozporu s § 3 zákona č. 500/2004 Sb., správní řád, a se zákonem č. 254/2001 Sb., vodní zákon. Návrh řešení: Požaduji vypuštění akcelerační oblasti AOV50 – Obrataň a souvisejícího územního opatření z návrhu Změny č. 2 Územního rozvojového plánu ČR. <u>29. Rozpor s ochranou zemědělského půdního fondu (ZPF)</u>	

Poř. č.	Připomínkové místo	Číslo jednací	Článek	AO	Připomínka	Vyhodnocení
					Zemědělský půdní fond tvoří přibližně 63,43 % území AOV50. Dokumentace připouští zábor půd I. třídy ochrany v rozsahu 1,38 ha a II. Třídy ochrany v rozsahu 0,07 ha, přesto vliv označuje pouze za „mírně negativní“. Návrh bagatelizuje rozsah výstavby VTE a její dopady, neřeší nebezpečí eroze půd, a nedostatečně hodnotí možnost poškození meliorací včetně nezjištění jejich rozsahu. Návrh je v rozporu se zákonem č. 334/1992 Sb., o ochraně zemědělského půdního fondu, který stanoví zvýšenou ochranu nejbonitnějších půd. Návrh řešení: Požaduji vypuštění akcelerační oblasti AOV50 – Obrataň a souvisejícího územního opatření z návrhu Změny č. 2 Územního rozvojového plánu ČR. 30. Rozpor s ochranou lesa (PUPFL) Pozemky určené k plnění funkcí lesa (PUPFL) tvoří přibližně 35,29 % území AOV50. Dokumentace značně podceňuje, resp. ignoruje a nehodnotí rozsah zásahů spojených s výstavbou VTE a to přístupových komunikací, manipulačních ploch a související nutnou likvidaci a fragmentaci lesních porostů a jejich vliv na migrační prostupnost živočichů. Návrh je v rozporu se zákonem č. 289/1995 Sb., lesní zákon, a neprokazuje existenci převažujícího veřejného zájmu. Návrh řešení: Požaduji vypuštění akcelerační oblasti AOV50 – Obrataň a souvisejícího územního opatření z návrhu Změny č. 2 Územního rozvojového plánu ČR. 31. Nedostatečná ochrana přírody a biodiverzity SEA sama uvádí výskyt citlivých druhů ptáků a netopýrů, například luňáka červeného, motáka pilicha, krkavce velkého a netopýra rezavého. Nebyly však dostatečně vyhodnoceny migrační trasy, nadregionální biokoridor Čunkovský potok – Pařezitý, Roštejn ani vazby na EVL Chýnovská jeskyně (CZ0314634) v rámci Natura 2000. V blízkém okolí AOV se nachází řada chráněných oblastí, které dokumentace nezmiňuje, dále cenných mokřadů a pramenišť. Územím prochází migrační koridory zvláště chráněných druhů velkých savců a lokální biokoridory a biocentra, viz územní plán obce. Dokumentace zcela podceňuje dopady výstavby na tuto skutečnost. SEA a UO stanoví zcela nedostatečná opatření na ochranu netopýrů a ptáků. Výstavba všech UO připouštěných VTE povede k naprosté devastaci celého území ohledně dopravy obrovských dílů stavby, betonu, vybudování dostatečných přístupových komunikací. V oblasti nebyl vyhotoven ornitologický výzkum. Zásadním způsobem budou narušeny migrační koridory velkých savců a lokální biokoridory a biocentra. Vyskytují se chráněné druhy rostlin a živočichů neuvedené v SEA. Není dostatečná ochrana mokřadů (v UO bez ochranného pásma). V SEA je nedostatečně zjištěn rozsah mimolesní zeleně a je stanovena jeho nedostatečná ochrana. Provedeno vadné vyhodnocení vlivu na klima ze strany výstavby a provozu. Návrh je v rozporu se zákonem č. 114/1992 Sb., o ochraně přírody a krajiny, s § 45i téhož zákona a s dohodou EUROBATS. Návrh řešení: Navrhuji vyhotovení celoročního ornitologického a chiropterologického průzkumu v rozsahu odpovídajícím metodikám Agentury ochrany přírody a krajiny R a doporučením dohody EUROBATS, a to minimálně po dobu jednoho celého biologického cyklu. Dále navrhuji doplnění biologického hodnocení o podrobné vyhodnocení migračních tras ptáků a netopýrů, včetně posouzení funkčnosti nadregionálního biokoridoru Čunkovský potok – Pařezitý – Roštejn a kumulativních vlivů více akceleračních oblastí v širším území. Současně navrhuji úplné posouzení vlivů na EVL Chýnovská jeskyně (CZ0314634) a soustavu Natura 2000 podle § 45i zákona č. 114/1992 Sb., o ochraně přírody a krajiny, včetně vyhodnocení rizik mortality ptáků a netopýrů. Pro případ, že významné negativní vlivy na biodiverzitu, migrační prostupnost krajiny a zvláště chráněné ruhy nebudou spolehlivě vyloučeny, navrhuji vypuštění akcelerační oblasti AOV50 – Obrataň a souvisejícího územního opatření z návrhu Změny č. 2 Územního rozvojového plánu ČR. 32. Nepřiměřené zásahy do krajinného rázu Dokumentace sama připouští, že VTE budou novými dominantami viditelnými na velké vzdálenosti a mohou narušit pohledové vazby na hrad Kámen, hrad Choustník, hrad Šelmberk a tvrz Sudkův Důl. Současně nejsou dostatečně vyhodnoceny dopady na krajinné oblasti Pacovsko a Táborsko- oběslavsko ani na pohledové horizonty Josafatského údolí. Dokumentace nehodnotí kumulovaný vliv všech 4 AOV47-50, chybí vizualizace dálkových pohledů a konkrétní hodnocení dopadů na kulturní a duchovní hodnoty území. Omezení výšky VTE na 250m a prezentace tohoto omezení jako zmírňujícího opatření dle SEA a UO, přičemž právě tato výška je základní příčinou zničení místního krajinného rázu, je absurdní. Návrh je v rozporu s § 12 zákona č. 114/1992 Sb., o ochraně přírody a krajiny. Návrh řešení: Navrhuji doplnění podrobného hodnocení krajinného rázu, dálkových pohledů a kumulativních vizuálních dopadů větrných elektráren v širším území, zejména ve vztahu k hradu Kámen, hradu Choustník, hradu Šelmberk, tvrzi Sudkův Důl a významným krajinným horizontům Josafatského údolí. Dále navrhuji zpracování realistických	

Poř. č.	Připomínkové místo	Číslo jednací	Článek	AO	Připomínka	Vyhodnocení
					vizualizací z obcí, vyhlídkových míst, kulturních památek a pohledových os, včetně vyhodnocení souběhu akceleračních oblastí AOV47–AOV50 a jejich společného vlivu na charakter historické kulturní krajiny. Současně navrhuji doplnění posouzení vlivů na krajinné oblasti Pacovsko a Táborsko-Soběslavsko podle § 12 zákona č. 114/1992 Sb., o ochraně přírody a krajiny, včetně vyhodnocení dopadů na dálkové pohledy a krajinné dominanty. Pro případ, že významné negativní dopady na krajinný ráz a kulturně-historické hodnoty území nebudou spolehlivě vyloučeny, navrhuji vypuštění akcelerační oblasti AOV50 – Obrataň a souvisejícího územního opatření z návrhu Změny č. 2 Územního rozvojového plánu ČR. **PŘIPOMÍNKY K AKCELERAČNÍM OBLASTEM AOV47 + AOV48 + AOV49 + AOV50** 33–36. Absence kumulativních a synergických vlivů Dokumentace nehodnotí souběžné působení akceleračních oblastí AOV47, AOV48, AOV49 a AOV50, přestože společně vytvářejí souvislý pás větrných elektráren v krajině. Chybí vyhodnocení souběhu hluku, světelného znečištění, překážkového leteckého značení, fragmentace (devastace) lesů a krajiny a souběhu s koridorem vedení V406/407 Kočín–Mírovka. Návrh je v rozporu se zák. č. 100/2001 Sb., o posuzování vlivů na životní prostředí (zejména s § 10g), a se směrnicí 2001/42/ES. Dále chybí vyhodnocení zablokování územního rozvoje obcí a jejich obklíčení plánovanou výstavbou. Návrh řešení: Požaduji doplnění plného kumulativního a synergického posouzení všech akceleračních oblastí AOV47–AOV50 včetně souběhu s koridorem V406/407 Kočín–Mírovka, případně vypuštění všech akceleračních oblastí AOV47–AOV50 a souvisejících územních opatření z návrhu Změny č. 2 Územního rozvojového plánu ČR. 37–40. Rizika pro bezpečnost, letectví a IZS V území se nachází jev ÚAP 119 – Zájmové území Ministerstva obrany, který podmiňuje umisťování vysokých staveb dalším posouzením. UO neobsahuje vyhodnocení vlivu na letecký provoz. Dokumentace současně nehodnotí dopady souvislého pásu VTE na zásahy vrtulníků integrovaného záchranného systému v lesním území. Nalézá se zde pásmo nízkého přeletu TSA 27 a to v bezprostřední blízkosti, v k.ú. Chválkov u KnL. dokonce v přímém dotyku. Postup je v rozporu se zákonem č. 49/1997 Sb., o civilním letectví, a se zákonem č. 239/2000 Sb., o integrovaném záchranném systému. Návrh řešení: Požaduji doplnění odborného posouzení vlivů akcelerační oblasti na bezpečnost leteckého provozu, obranu státu a fungování integrovaného záchranného systému, zejména s ohledem na jev ÚAP 119 – Zájmové území Ministerstva obrany. Dále navrhuji vyhodnocení dopadů souvislého pásu větrných elektráren na zásahy vrtulníků integrovaného záchranného systému, letecké hašení lesních požárů, zdravotnickou záchrannou službu a další složky IZS v lesním území. Současně navrhuji doplnění závazných stanovisek Ministerstva obrany, Úřadu pro civilní letectví, Řízení letového provozu ČR a složek IZS k umístění větrných elektráren v dotčeném území. Pro případ, že uvedené vlivy nebudou spolehlivě vyloučeny, požaduji vypuštění všech akceleračních oblastí AOV47–AOV50 a souvisejících územních opatření z návrhu Změny č. 2 Územního rozvojového plánu ČR. 41–44. Nesouhlas obcí a veřejnosti Dotčené obce přijaly nesouhlasná usnesení s vymezením akceleračních oblastí. Současně proběhlo referendum ve městě Černovice, které vyjádřilo nesouhlas občanů s výstavbou VTE. V obci Radenín byla podána petice proti vymezení AOV podepsaná 251 občany. Současně byla podána petice na Jihočeský kraj a Kraj Vysočinu za všechny čtyři akcelerační oblasti AOV47–AOV50 s přibližně 3.500 podpisy, což potvrzuje zásadní nesouhlas veřejnosti i samospráv, lze shrnout, že minimálně 2/3 trvale hlášených obyvatel celé oblasti jsou proti zřízení AOV47 plus uživatelé a vlastníci nemovitostí v území. Tvorba návrhu proběhla bez účasti obcí a veřejnosti, lhůta poskytnutá k připomínkám je zcela neadekvátní. Návrh je tak v rozporu s principem samosprávy a požadavky Aarhuské úmluvy. Návrh řešení: Požaduji respektování principu samosprávy a vypuštění akceleračních oblastí AOV47–AOV50 a souvisejících územních opatření z návrhu Změny č. 2 Územního rozvojového plánu ČR. **PŘIPOMÍNKY K AKCELERAČNÍM OBLASTEM AOV24 + AOV47 + AOV48 + AOV49 + AOV50** 45–49. Nepřezkoumatelnost návrhu	

Poř. č.	Připomínkové místo	Číslo jednací	Článek	AO	Připomínka	Vyhodnocení
					Návrh pracuje pouze s modelovým předpokladem umístění větrných elektráren bez konkrétního rozmístění staveb a související infrastruktury. Bez znalosti konkrétní polohy nelze objektivně vyhodnotit hluk, dopady na veřejné zdraví, krajinný ráz ani dopady na obyvatele. Vyhodnocení vlivu SEA je proto naprosto formální. Návrh je proto nepřezkoumatelný podle § 172 zákona č. 500/2004 Sb., správní řád. Návrh řešení: Požaduji doplnění variant a modelů rozmístění větrných elektráren, přístupových komunikací a související infrastruktury, případně vypuštění všech akceleračních oblastí AOV24 + AOV47 + AOV48 + AOV49 + AOV50 a souvisejících územních opatření z návrhu Změny č. 2 Územního rozvojového plánu ČR. 50–54. Nepřípustné odkládání posouzení vlivů Klíčové vlivy na veřejné zdraví, hluk, vibrace, flicker efekt, ptáky a netopýry nejsou posouzeny nyní, ale až v budoucích navazujících řízeních nebo v monitoringu po realizaci záměru. Tím dochází k přenesení podstatných otázek mimo fázi SEA, kdy již nebude možné ovlivnit samotné vymezení území. Postup je v rozporu se zásadou prevence a se zákonem č. 100/2001 Sb. Návrh řešení: Požaduji doplnění posouzení vlivů již ve fázi SEA, zejména v oblasti veřejného zdraví, hluku, flicker efektu a vlivů na biodiverzitu. Případně vypuštění všech akceleračních oblastí AOV24 + AOV47 + AOV48 + AOV49 + AOV50 a souvisejících územních opatření z návrhu Změny č. 2 Územního rozvojového plánu ČR. 55–59. Nedostatečné posouzení vlivů na veřejné zdraví Dokumentace neobsahuje konkrétní akustickou studii ani posouzení infrazvuku, amplitudové modulace a stroboskopického efektu. Současně připouští obytnou nebo rekreační zástavbu ve vzdálenostech okolo 500 m od hranic AOV, přičemž ve velmi mnoha případech se zejména obytné nebo rekreační objekty nacházejí přímo na hranici akceleračních oblastí nebo ve vzdálenostech kratších než 500 m. Dokumentace současně nehodnotí kumulativní zdravotní dopady souběhu více akceleračních oblastí AOV47–AOV50 na obyvatele dotčených obcí. Návrh je v rozporu se zákonem č. 258/2000 Sb., o ochraně veřejného zdraví, a s nařízením vlády č. 272/2011 Sb. Návrh řešení: Požaduji zpracování plného hodnocení zdravotních rizik (HRA), detailní akustické studie a posouzení infrazvuku, vibrací, amplitudové modulace a flicker efektu. Současně požaduji stanovení minimální odstupové vzdálenosti větrných elektráren od zastavitelného území, obytné a rekreační zástavby v rozsahu nejméně šestinásobku celkové výšky větrné elektrárny (6× výška VTE), nejméně však vždy 1km, a to s ohledem na princip předběžné opatrnosti a ochranu veřejného zdraví. Pro případ, že uvedená odstupová vzdálenost nebude stanovena, požaduji vypuštění všech akceleračních oblastí AOV24 + AOV47 + AOV48 + AOV49 + AOV50 a souvisejících územních opatření z návrhu Změny č. 2 Územního rozvojového plánu ČR. 60–64. Nedostatečné odůvodnění výběru lokality Dokumentace vůbec nevysvětluje, proč byla zvolena právě krajina s velmi vysokým podílem lesa, kvalitní zemědělské půdy a kulturních, přírodních a zejména krajinných hodnot a vůbec dané území, co bylo (objektivně a konkrétně specifikováno) vlastně podkladem a důvodem pro volbu dané lokality. Současně nejsou porovnány méně konfliktní varianty ani brownfieldy, přestože samotný ÚRP ČR deklaruje preferenci narušených území. Postup je v rozporu s principem minimalizace dopadů a s § 172 správního řádu. Návrh řešení: Požaduji vypuštění všech akceleračních oblastí AOV24 + AOV47 + AOV48 + AOV49 + AOV50 a souvisejících územních opatření z návrhu Změny č. 2 Územního rozvojového plánu ČR. 65–69. Dopady na majetek a infrastrukturu SEA nesprávně hodnotí vlivy na hmotné statky jako nulové, přestože lze očekávat zatížení místních komunikací, pokles hodnoty nemovitostí a zásahy do obecní infrastruktury. Pozemky a budovy v okolí VTE budou zcela znehodnoceny, když hlavní devizou jejich tržní hodnoty je právě zdejší naprostý klid a zachovalá krajina. V území se nachází i vodohospodářská infrastruktura, včetně vodojemů a vrtů, jejichž ochrana nebyla posouzena. Dokumentace ignoruje FVE (např. v části obce Mnich Chválkov v bezprostřední blízkosti hranice AOV47). Místní a krajské komunikace nejsou uzpůsobeny na nezbytný rozsah plánované výstavby. Dochází tak k nepřiměřenému zásahu do vlastnických práv podle čl. 11 Listiny základních práv a svobod. Návrh řešení: Navrhuji doplnění podrobného posouzení dopadů větrných elektráren na hmotné statky, místní komunikace, technickou a vodohospodářskou infrastrukturu, včetně vodojemů, vodovodních řadů a dalších zařízení sloužících k zásobování obyvatel pitnou vodou. Dále navrhuji vyhodnocení dopadů přepravy nadrozměrných komponent na stav silnic nižších tříd, mostů a obecních komunikací, včetně návrhu konkrétních opatření k ochraně infrastruktury a majetku obcí. Současně navrhuji doplnění posouzení vlivů na hodnotu nemovitostí, kvalitu bydlení a výkon vlastnických práv obyvatel dotčeného území podle čl.	

Poř. č.	Připomínkové místo	Číslo jednací	Článek	AO	Připomínka	Vyhodnocení
					11 Listiny základních práv a svobod. Pro případ, že významné negativní dopady na majetek, infrastrukturu a vlastnická práva nebudou spolehlivě vyloučeny, navrhuji vypuštění všech akceleračních oblastí AOV24 + AOV47 + AOV48 + AOV49 + AOV50 a souvisejících územních opatření z návrhu Změny č. 2 Územního rozvojového plánu ČR. 70–74. Rozpor s principem minimalizace dopadů a veřejným zájmem, rozpor s ústavním pořádkem Akcelerační oblasti mají být podle odůvodnění ÚRP ČR vymezovány v územích s nízkým konfliktním potenciálem. AOV24 + AOV47 + AOV48 + AOV49 + AOV50 vykazují vysoce konfliktní střety s ochranou vod, lesa, ZPF, biodiverzity, krajinného rázu i veřejného zdraví. Návrh proto neprokazuje proporcionalitu zásahu ani převahu veřejného zájmu nad negativními dopady. Nadto veřejný zájem na stavbě VTE a navíc takovýmto způsobem není nikde výslovně definován. AOV a UO neodůvodněně zvýhodňují jednu skupinu subjektů před jinými konkrétně investory VTE před občany a obyvateli zasažených obcí a vlastníky nemovitostí, což je v rozporu zejména s čl. 3 odst.1, čl. 4 odst. 3,4, čl. 7, čl. 8, čl. 101 odst.1. Ústavy ČR. Návrh řešení: Požaduji doplnění řádného vyhodnocení proporcionality zásahu do území a prokázání převahy veřejného zájmu nad negativními dopady na životní prostředí, krajinu, veřejné zdraví a majetková práva obyvatel. Současně požaduji doplnění variantního posouzení méně konfliktních lokalit, včetně brownfieldů a území s nižším střetem s ochranou vod, lesa, zemědělského půdního fondu, biodiverzity a krajinného rázu. Dále požaduji přepracování návrhu tak, aby akcelerační oblasti byly vymezovány pouze v územích s prokazatelně nízkým konfliktním potenciálem v souladu s odůvodněním ÚRP ČR a principem minimalizace dopadů. Pro případ, že proporcionalita zásahu a převaha veřejného zájmu nebudou spolehlivě prokázány, požaduji vypuštění všech akceleračních oblastí AOV24 + AOV47 + AOV48 + AOV49 + AOV50 a souvisejících územních opatření z návrhu Změny č. 2 Územního rozvojového plánu ČR. 75–79. Nedostatečnost zmírňujících opatření Stanovená opatření jsou převážně obecná, formální a deklaratorní, například omezení výšky VTE na 200 nebo 250 m, a zejména odporující zjištěním v rámci SEA. Dokumentace neobsahuje konkrétní opatření pro ochranu obyvatelstva před hlukem, dalšími výše uvedenými fyzikálními jevy, světelným znečištěním nebo pro zachování migrační prostupnosti krajiny. Závěr o dostatečnosti opatření je proto nepodložený a v rozporu se zákonem č. 100/2001 Sb. Návrh řešení: Navrhuji doplnění konkrétních a závazných zmírňujících opatření pro ochranu obyvatelstva před hlukem, infrazvukem, amplitudovou modulací, vibracemi, stroboskopickým efektem a světelným znečištěním. Dále navrhuji doplnění opatření pro zachování migrační prostupnosti krajiny, ochranu ptáků a netopýrů a omezení kumulativních dopadů více akceleračních oblastí v širším území. Současně navrhuji stanovení jasných podmínek pro monitoring, kontrolu a vyhodnocování dopadů nezávislými odbornými institucemi, nikoliv pouze provozovateli větrných elektráren. Dále navrhuji stanovení minimální odstupové vzdálenosti větrných elektráren od obytné a rekreační zástavby v rozsahu nejméně šestinásobku celkové výšky větrné elektrárny (6× výška VTE), nejméně však vždy 1km. Pro případ, že účinná a konkrétní zmírňující opatření nebudou doplněna a jejich funkčnost spolehlivě prokázána, navrhuji vypuštění všech akceleračních oblastí AOV24 + AOV47 + AOV48 + AOV49 + AOV50 a souvisejících územních opatření z návrhu Změny č. 2 Územního rozvojového plánu ČR. 80–84. Vnitřní rozpory a nedostatečný monitoring SEA současně tvrdí, že kumulativní vlivy nebyly zjištěny, ale zároveň připouští jejich existenci při souběhu více AOV. Monitoring je nepřípustně navržen až po realizaci záměru a převážně v režii provozovatelů. Dokumentace je proto vnitřně rozporná a nepřezkoumatelná. Návrh řešení: Navrhuji doplnění nezávislého a transparentního systému monitoringu, který bude prováděn již před realizací záměru a následně i v průběhu provozu větrných elektráren. Dále navrhuji, aby monitoring nebyl zajišťován pouze provozovateli větrných elektráren, ale také nezávislými odbornými institucemi a orgány ochrany přírody, veřejného zdraví a životního prostředí. Současně navrhuji doplnění konkrétních metodik, rozsahu a kontrolních mechanismů monitoringu hluku, infrazvuku, mortality ptáků a netopýrů, migračních tras, krajinného rázu a kumulativních vlivů. Pro případ, že nebude zajištěn nezávislý, odborný a přezkoumatelný monitoring vlivů záměru, navrhuji vypuštění všech akceleračních oblastí AOV24 + AOV47 + AOV48 + AOV49 + AOV50 a souvisejících územních opatření z návrhu Změny č. 2 Územního rozvojového plánu ČR. 85–89. Absence variantního řešení Dokumentace neposuzuje alternativní lokality ani modely a varianty rozmístění, počtu či výšky VTE. Není prokázáno, že navržená varianta představuje řešení s nejmenšími dopady na životní prostředí a obyvatele.	

Poř. č.	Připomínkové místo	Číslo jednací	Článek	AO	Připomínka	Vyhodnocení
					Není ani tvrzen a prokazován veřejný zájem zřízení AOV. Postup je v rozporu se směrnicí 2001/42/ES a zákonem č. 100/2001 Sb. Návrh řešení: Navrhuji doplnění variantního posouzení akcelerační oblasti, včetně alternativních lokalit, jiného rozmístění větrných elektráren, nižšího počtu staveb a variant s menší výškou větrných elektráren. Dále navrhuji vyhodnocení méně konfliktních řešení, zejména využití brownfieldů, narušených území a lokalit s nižším střetem s ochranou přírody, krajinného rázu, veřejného zdraví a obytné zástavby. Současně navrhuji doplnění srovnávací analýzy jednotlivých variant z hlediska dopadů na životní prostředí, veřejné zdraví, biodiverzitu, krajinný ráz a majetková práva obyvatel. Pro případ, že nebude prokázáno, že navržená varianta představuje řešení s nejmenšími dopady na životní prostředí a obyvatele, navrhuji vypuštění všech akceleračních oblastí AOV24 + AOV47 + AOV48 + AOV49 + AOV50 a souvisejících územních opatření z návrhu Změny č. 2 Územního rozvojového plánu ČR. 90–94. Nepřiměřenost zásahu do území Navržené řešení představuje brutální zásah do charakteru krajiny, kvality života obyvatel i majetkových práv a narušení jejich legitimního očekávání, že tyto hodnoty budou zachovány. Nebylo prokázáno (dokumentace se tím ani nezabývá), že negativní dopady nelze dosáhnout jiným, méně konfliktním řešením. Návrh tak nesplňuje princip proporcionality vyžadovaný správním právem i judikaturou správních soudů. Návrh řešení: Navrhuji doplnění řádného posouzení proporcionality zásahu do území, včetně vyhodnocení dopadů na krajinný ráz, kvalitu života obyvatel, veřejné zdraví, majetková práva a charakter venkovského prostředí. Dále navrhuji prokázání, že sledovaného veřejného zájmu nelze dosáhnout jiným, méně konfliktním řešením s nižšími dopady na obyvatele a životní prostředí. Současně navrhuji doplnění variantního řešení a vyhodnocení méně zatěžujících alternativ v souladu s principem proporcionality a minimalizace zásahů do práv obyvatel. Pro případ, že proporcionalita zásahu a nezbytnost navrženého řešení nebudou spolehlivě prokázány, navrhuji vypuštění všech akceleračních oblastí AOV24 + AOV47 + AOV48 + AOV49 + AOV50 a souvisejících územních opatření z návrhu Změny č. 2 Územního rozvojového plánu ČR. 95–99. Riziko lesních požárů a omezení možností hašení AOV24 + AOV47 + AOV48 + AOV49 + AOV50 se z významné části nacházejí v lesních porostech nebo v jejich bezprostřední blízkosti. Dokumentace SEA však vůbec nehodnotí rizika vzniku a šíření lesních požárů ani dopady souvislého pásu větrných elektráren na možnosti zásahu jednotek požární ochrany a integrovaného záchranného systému. Dokumentace současně nehodnotí kumulativní dopad souvislého pásu cca 88 větrných elektráren v AOV47–AOV50 na krizové řízení a požární bezpečnost krajiny. V podmínkách probíhající klimatické změny a narůstajícího rizika sucha představuje rozsáhlá industrializace lesních hřebenů významné zvýšení požárního rizika v území. Návrh je v rozporu se zásadou prevence podle § 2900 občanského zákoníku, s požadavky zákona č. 133/1985 Sb., o požární ochraně, a s požadavkem řádného vyhodnocení rizik podle zákona č. 100/2001 Sb., o posuzování vlivů na životní prostředí. Návrh řešení: Požaduji doplnění podrobného posouzení požárních rizik, možností zásahu HZS a dopadů souvislého pásu větrných elektráren na letecké hašení lesních požárů, krizové řízení a evakuaci obyvatel. Současně požaduji stanovisko HZS a odborné vyhodnocení dostupnosti území pro zásahovou techniku v podmínkách rozsáhlých lesních požárů. Pro případ, že uvedená rizika nebudou spolehlivě vyloučena, požaduji vypuštění akceleračních oblastí AOV24 + AOV47 + AOV48 + AOV49 + AOV50 a souvisejících územních opatření z návrhu Změny č. 2 Územního rozvojového plánu ČR. 100. Procesní vada – neúplné zveřejnění koordinačního výkresu Proces zveřejnění návrhu Změny č. 2 ÚRP vykazuje vady, neboť koordinační výkres nebyl zveřejněn v úplné podobě a chybí zde údaje k identifikaci katastrálních parcel k přesnému určení hranice AOV. Ve zveřejněné dokumentaci absentovaly záměry FVE, přestože představují významnou součást navrhovaného využití území a mají zásadní význam pro posouzení kumulativních a synergických vlivů. Veřejnosti tak nebyla umožněna řádná orientace v návrhu ani efektivní uplatnění připomínek, čímž mohlo dojít ke zkrácení procesních práv veřejnosti. Návrh řešení: Požadujeme vypořádání této procesní vady v souladu se zásadou ochrany práv veřejnosti a transparentnosti procesu pořizování opatření obecné povahy.	
9384.	Pavel Hušák	MMR-46695-2026-81	99czzg	AOV83	**Odůvodněni uplatněné připomínky.** **1.Direktivní vymezeni AOV**	**Akceptováno částečně.** Akcelerační oblast AOV83 Chorušice byla zmenšena.

Poř. č.	Připomínkové místo	Číslo jednací	Článek	AO	Připomínka	Vyhodnocení
					podatel se domnívá, že není nezbytné (a neplyne to ani ze směrnice EU RED III), aby akcelerační oblasti pro VTE (dále jen ,,AOV") byly vymezeny direktivně na celostátní úrovni. je naprosto dostačujícl, když by Změna č. 2 Územního rozvojového plánu (dále jen ,,Změna č. 2°') dala obcím povinnost, aby prověřily možnosti vymezeni AOV 1 v územních plánech. Na základě tohoto pokynu by samosprávy znalé místních poměrů po dohodě s občany vymezily vhodné lokality pro VTE. Díky tomu by byly zohledněny s potřebnou pečlivostí a v nutné podrobnosti zásahy do veřejných zájmů, které není možné na úrovni Změny č. 2 zhodnotit, neboť to její velké měřítko neumožňuje. **2. Diskriminační vymezeni AOV** Ve Změně č. 2 ÚRP není dostatečně vysvětleno, proč je třeba vymezit akcelerační oblasti právě tak, jak to činí Změna č. 2, jinými slovy není pochopitelné, proč právě počet AOV, se kterým Změna č, 2 počítá, povede ke splnění klimatických a energetických cllů a proč vymezeni jiné oblasti již není zapotřebí nebo proč by klimatické a energetické cíle nemohly být plněny i bez AOV83, když není ke splněni těchto cllů (které ani nejsou ve Změně č. 2 specifikovány) zapotřebí ani o jednu AOV více. Lokalita, kde je AOV83 přitom není nijak výjimečná z hlediska potenciálu pro VTE (nebo alespoň není ve Změně č. 2 přesvědčivě popsáno, proč se AOV83 svým větrným potenciálem tak výrazně odlišuje od dalších oblastí, kde AOV vymezeny nebyly). Lze tedy předpokládat, že existují jiné shodné oblasti, kde však z nejasných důvodů AOV nebyly vymezeny. To považuje podatel za diskriminační. Diskriminovány jsou i samosprávy, na jejichž území jsou AOV vymezeny. Vymezeni AOV totiž představuje jakousi stavební uzávěru, kdy obec nemůže v dotčeném území měnit územní plán podle svých potřeb, ale musí respektovat vymezenou AOV. Vedle toho pak nebudou investoři VTE motivováni, aby s obci uzavřeli férovou plánovací smlouvu a poskytli obci a jejím občanům dostatečné kompenzace za negativní dopady provozu VTE. Záměry VTE povolované v AOV totiž budou protežovány a jejich výstavba výrazně usnadněna. Tato diskriminace přímo ovlivňuje i občany samospráv. **3. Nedostatečné posouzeni vlivů** Vymezeni AOV s největší pravděpodobností povede k tomu, že záměry VTE v nich umisťované budou upřednostňovány a nedojde už nikdy k řádnému posouzení jejich negativních dopadů na životní prostředí, na zdraví a životy lidi. Proto by mělo být vyhodnoceni vlivů Změny č. 2 a územního opatřeni pro AOV83 extrémně podrobné a kvalitní, prakticky na úrovni EIA. Překážkou pro takové podrobné posouzeni je ale fakt, že je měřítko Územního rozvojového plánu příliš velké a neumožňuje skutečně posoudit dopady vymezení AOV(jiné by to bylo na úrovni územního plánu, resp. v procesu EIA se znalostí konkrétního záměru). Vzhledem k tomu, že na vymezeni akceleračních oblastí naváže zrychlené a zjednodušené povolovací řízeni před Dopravním a energetickým stavebním úřadem (DESÚ), v rámci kterého bude úřad prakticky pouze ověřovat, zda jsou záměry v souladu s vágními a nicneřlkajlmi podmínkami územního opatřeni AOV83. V souladu s těmito obecnými podmínkami ale budou téměř jakékoliv záměry, což znamená, že vlivy VTE realizovaných v AOV83 nebudou nikdy reálně posouzeny. Podatel se domnívá, že je nezbytné, aby všechny vlivy VTE byly skutečně a podrobně posouzeny. Vágní posouzeni Změny č. 2 nebo územního opatřeni AOV83 je naprosto nedostatečné. Podatel se domnívá, že vadné posouzení dopadů VTE může mít nejen přímý vliv na jeho zdraví včetně psychické pohody, ale také to může ovlivnit socioekonomický rozvoj obce, ve které žije. Podatel ještě připomíná, že nedošlo ke kumulativnímu zhodnoceni vlivů v důsledku vymezeni tří AOV v těsné blízkosti (AOV82, AOV83 a AOV84). **4. Zanedbatelné pozitivní vlivy vymezení AO**	Akcelerační oblasti byly vymezeny na celostátní úrovni v Z2 ÚRP na základě Zadání Z2 ÚRP schváleného Vládou ČR. Vymezení akceleračních oblastí proběhlo na základě biologického posouzení konkrétních území podle § 11 odst. 3 resp. 4 ZOZE, jehož výsledky spolu s výsledky vyhodnocení vlivů na životní prostředí (SEA, Příloha č. 5 k odůvodnění Z2 ÚRP) byly zapracovány do návrhu Změny č. 2 ÚRP. Oblasti, u nichž autorizované osoby identifikovaly významné negativní nebo kumulativní vlivy, byly ze Z2 ÚRP vyloučeny (odůvodnění Z2 ÚRP, odst. 32). Zpracování VVURÚ odpovídá obsahem i strukturou požadavkům obsaženým v příloze č. 4 stavebního zákona, včetně posouzení kumulativních a synergických vlivů. Ve VVURÚ (včetně SEA) byly posuzovány akcelerační oblastí, nikoliv konkrétní záměry, a podrobnost odpovídá měřítku ÚRP a územních opatření. Vymezení akcelerační oblasti v ÚRP nezakládá právo na výstavbu VTE ani nevylučuje jiné využití území. Při vymezení akceleračních oblastí nelze předjímat konkrétní technické parametry či přesné umístění záměrů OZE. Obavy z negativních vlivů hluku a stroboskopického efektu řeší podmínky stanovené ve všech územních opatřeních pro akcelerační oblasti pro VTE, které ukládají zpracování hlukové studie, studie působení stroboskopického efektu, včetně minimalizace shadow flicker efektu. V případě, že by záměr nesplňoval zákonné hygienické limity (nařízení vlády č. 272/2011 Sb., o ochraně zdraví před nepříznivými účinky hluku a vibrací) a současně podmínky v územním opatření, nemůže být povolen. Jedním z podkladů pro zpracování Z2 ÚRP byl dokument *Akcelerační oblasti, předvýběr ploch k výstavbě VTE, Screening území ČR z hlediska ochrany krajinného rázu* (Roman Bukáček, Simona Vondráčková, 2025). Při vymezování akceleračních oblastí byl krajinný ráz dále prověřován, a to s ohledem na hodnoty území. Vlivy na krajinný ráz pak byly dále vyhodnoceny v rámci VVURÚ, a to jak z hlediska navrhovaného souboru akceleračních oblastí jako celku, tak pro jednotlivá území v kartách akceleračních oblastí, které obsahují i mapy viditelnosti (Příloha SEA). Podmínky v územních opatřeních pak dále omezují barevné řešení doprovodných staveb a rozsah trvalých terénních úprav. Samotný způsob vymezení akceleračních oblastí na základě podkladů (biologická posouzení, mapy citlivosti ptáků vůči výstavbě VTE zpracované ČSO, území významná pro netopýry dle podkladů ČESON, biotopy zvláště chráněných druhů velkých savců a další) a nařízení vlády č. 507/2025 Sb. minimalizuje vliv na složky životního prostředí. Pro všechny akcelerační oblasti jsou současně pořizována územní opatření, která obsahují opatření stanovená na základě biologických

Poř. č.	Připomínkové místo	Číslo jednací	Článek	AO	Připomínka	Vyhodnocení
					V odůvodnění Změny č. 2 ani územního opatření není možné dohledat vyčísleni přínosu AOV83 pro sníženi energetické závislosti anebo sníženi produkce CO_2. Ve vyhodnocení vlivů územního opatřeni AOV83 se ale uvádí k pozitivním vlivům (přínosům) vymezeni AOV a realizace VTE: ,,Zanedbatelný až mírně pozitivní vliv k ochraně klimatu uplatnění AO se uplatní v globálním měřítku, tedy i z hlediska přeshraničního působení" V dokumentaci Změny č. 2 a územního opatřeni je tedy přiznáno, že přínosy VTE realizovaných v AOV83 budou zanedbatelné, byť' chybí konkrétní čísla. V takové situaci není pochopitelné, jak mohl zájem na vymezení AOV83 převážit nad ostatními konkrétně specifikovanými veřejnými zájmy, které naopak výstavba VTE ovlivni výrazně (byť to nekvalitně zpracované vyhodnocení Změny Č. 2 a územního opatřeni nepřiznává). Dále se ve vyhodnoceni územního opatřeni AOV83 uvádí: “Vlivy na ovzduší v době výstavby zanedbatelné (prašnost při přesunu zemin, emise ze spalováni PHM, sekundární prašnost), v době provozu mírně pozitivní z důvodu náhrady spalovacích zdrojů při výrobě el. energie." Vzhledem k tomu, že se ve vyhodnoceni uvádí, že vliv AOV83 na ochranu klimatu bude zanedbatelný, bude logicky zanedbatelný rozsah, ve kterém VTE realizované v AOV83 nahradí spalovací zdroje. Změna č. 2 ani územní opatření tento závěr nevyvrací, neobsahuji totiž vyčíslení toho, v jak velkém rozsahu VTE realizované v AOV83 nahradí spalovací zdroje a jaký přesně vliv bude mít tato náhrada na cíle sledované Změnou č. 2, tedy sníženi energetické závislosti ČR a sníženi produkce CO_2. Je také třeba řádně vyhodnotit, proč těchto cílů nelze dosáhnout jinými způsobí (zvýšeni počtu bloků JEDU, popř. JETE, rozvoj vodíkové infrastruktury v souladu s Vodíkovou strategii ČR, větší důraz na rozvoj FVE). Proto ani blíže nespecifikovaná náhrada spalovacích zdrojů není důvod, proč by měl zájem na vymezení AOV83 převážit nad jinými zájmy v území. **5. Výška VTE a rozloha AO** Ve Změně č. 2 ani v územním opatřeni pro AOV83 není vysvětleno, proč byla zvolena právě tato rozloha AO a proč má AOV právě tyto konkrétní hranice a proč právě toto vymezeni AOV povede ke splněni cílů Změny č. 2. jinými slovy není vysvětleno, proč nemůže být AO vymezena jiným způsobem tak, aby kupř. byly VTE umisťovány v dostatečné vzdálenosti od zastavěného území a zastavitelných ploch podle územních plánů (min 1,5 km) a není porovnáno, zda by toto jiné vymezení AOV třeba také nevedlo ke splněni cílů Změny č. 2. Podatel se domnívá, že to ale vzhledem k nespecifičnosti cílů Změny č. 2 není ani možné, proto by také vůbec neměla být aov83 vymezena. **6.Hluková zátěž, vibrace a stroboskopický efekt** Podatel zásadně nesouhlasí s tím, že Změna č. 2 ani příslušné územní opatření vůbec neřeší negativní dopady hluku. Hluk totiž Změna č. 2 chápe jako normální integrální součást VTE, bez které to prostě nejde a je třeba se s tím smířit. Tento přistup nejlépe demonstruje přirovnáni hluku z VTE k v podstatě příjemnému ,,šumění |esa': které mohou zaregistrovat jen neurotické osoby. Podatel se proto domnívá, že hlukové vlivy nebyly zhodnoceny a ve skutečnosti to ani není možné bez znalosti konkrétního projektu. Podatel zdůrazňuje, že nepovažuje za dostatečné, aby byla hluková zátěž řešena až v hlukové studii zpracované investorem. Takový přistup není schopný zajistit reálnou ochranu lidského zdraví. Podatel dále nesouhlasí s tím, že vůbec nedošlo k posouzeni vlivů infrazvuku, nIzkofrekvenčniho hluku a vibraci, ačkoliv odborné studie upozorňují na rizika spojená s těmito doprovodnými jevy provozu VTE. Podatel se domnívá, že nebyl ani řádně zhodnocen vliv vibraci na nemovitosti. Stejně tak nebyl řádně posouzen z hlediska vlivů tzv. stroboskopický efekt, kdy se posouzeni zejména nezaměřilo na obtěžující dopady stroboskopického efektu. **7.Vlivy na krajinný ráz**	posouzení. Tato opatření dále zmírňují negativní vlivy, které nebylo možné vyloučit vymezením akcelerační oblasti. Podmínky v územních opatřeních zahrnují ochranu prvků lokálního ÚSES a všech biokoridorů, ochranu biotopů, ZPF a PUPFL, dále povinnost biologického dozoru, monitoring mortality ptáků a netopýrů, detekční systémy a další podmínky specifické vzhledem ke konkrétní akcelerační oblasti

Poř. č.	Připomínkové místo	Číslo jednací	Článek	AO	Připomínka	Vyhodnocení
					Větrné elektrárny mají zásadní vlivy na krajinný ráz. Ve Vyhodnoceni vlivů územního opatření AOV83 se uvádí: ,,Z analýzy viditelnosti vyplývá, že hodnocené území se vyznačuje vysokou koncentraci kulturně-historických hodnota zároveň velmi citlivým vztahem ke krajině Kokořínska a k ikonické dominantě Bezděžu. V bezprostředním okolí se uplatňuje kostel Nanebevzetí Panny Marie, kostel Sv. Jakuba Většího, fara, kaple Nejsvětější Trojice, zámek a historická venkovská zástavba. Ve vzdálenosti do 2 km navazuji kostel Sv. Martina, radnice, sokolovna a další objekty utvářej/cl obraz sídla. V širším území do 5 km a 15 km se pak prosazuje mimořádně bohatý soubor památek, včetně hradu Kokořín, hradu Houska, hradišť, kostelů, tvrzí, zámků a historických areálů. Rozhoduj/c/ hodnotou je zde ochrana vnitřní scenérie Kokořínska a nerušených výhledů na Bezděz. Současně je třeba zachovat obraz Mšena a jeho historického jádra v krajině, včetně vazeb na příjezdové komunikace, turistické trasy a další frekventovaná místa, odkud se uplatňuji ikonické pohledy na město i na širší krajinný rámec. Bezděz zde nepůsobí jen jako vzdálená dominanta, ale jako jeden z hlavních určuj/c/ch prvků krajinné identity celého prostoru." Jak je možné, že všechny tyto vlivy jsou hodnoceny jako zanedbatelné, když přitom VTE budou představovat novou dominantu, která jednoznačně výrazně ovlivní krajinu, to není ve Změně Č. 2 ani v územním opatření vysvětleno. Vliv vte na krajinný ráz bude mít ještě další dopady - již napořád bude hodnota krajinného rázu snížena, takže bude možné do území umisťovat i další záměry, které by jinak kvůli ochraně krajinného rázu nebyly přípustné. 8. Další negativní vlivy AOV83: Prostor pro individuální připomínky: lze doplnit např. obavy z negativního vlivu vymezení AOV na zvířata, na ekosystémy, na vodní poměry v území, na zemědělský půdní fond, na ekosystémy... 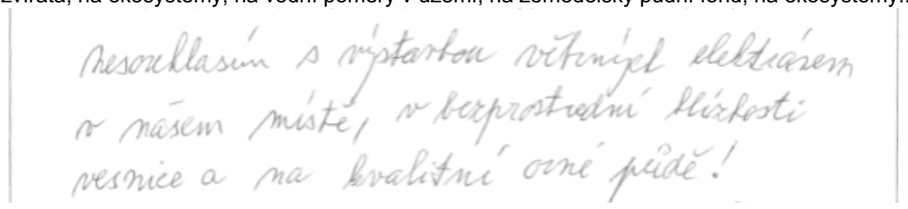 	
9385.	Obec Stojčín	MMR-46696-2026-81	99czy	AOV72	Připomínky k návrhu Změny č. 2 Ú zemního rozvojového plánu ČR a územních opatření - doplnění Obec Stojčín Vám odeslala dne 29.5.2026 pod č.j. 166/2026 připomínky k návrhu Změny č. 2 Územního rozvojového plánu a územních opatření. Následně jsme obdrželi dopis pana Petra Svobody, Stojčín 54, který podporuje nesouhlasné připomínky zastupitelstva obce s návrhem AOV72 Mackův kopec a uvádí další připomínky k Návrhu Změny č. 2 ÚRP a územních opatření. Výše uvedené doplnění připomínek posíláme v příloze.	**Akceptováno** Akcelerační oblast AOV72 Mackův kopec byla vypuštěna.

Poř. č.	Připomínkové místo	Číslo jednací	Článek	AO	Připomínka	Vyhodnocení
					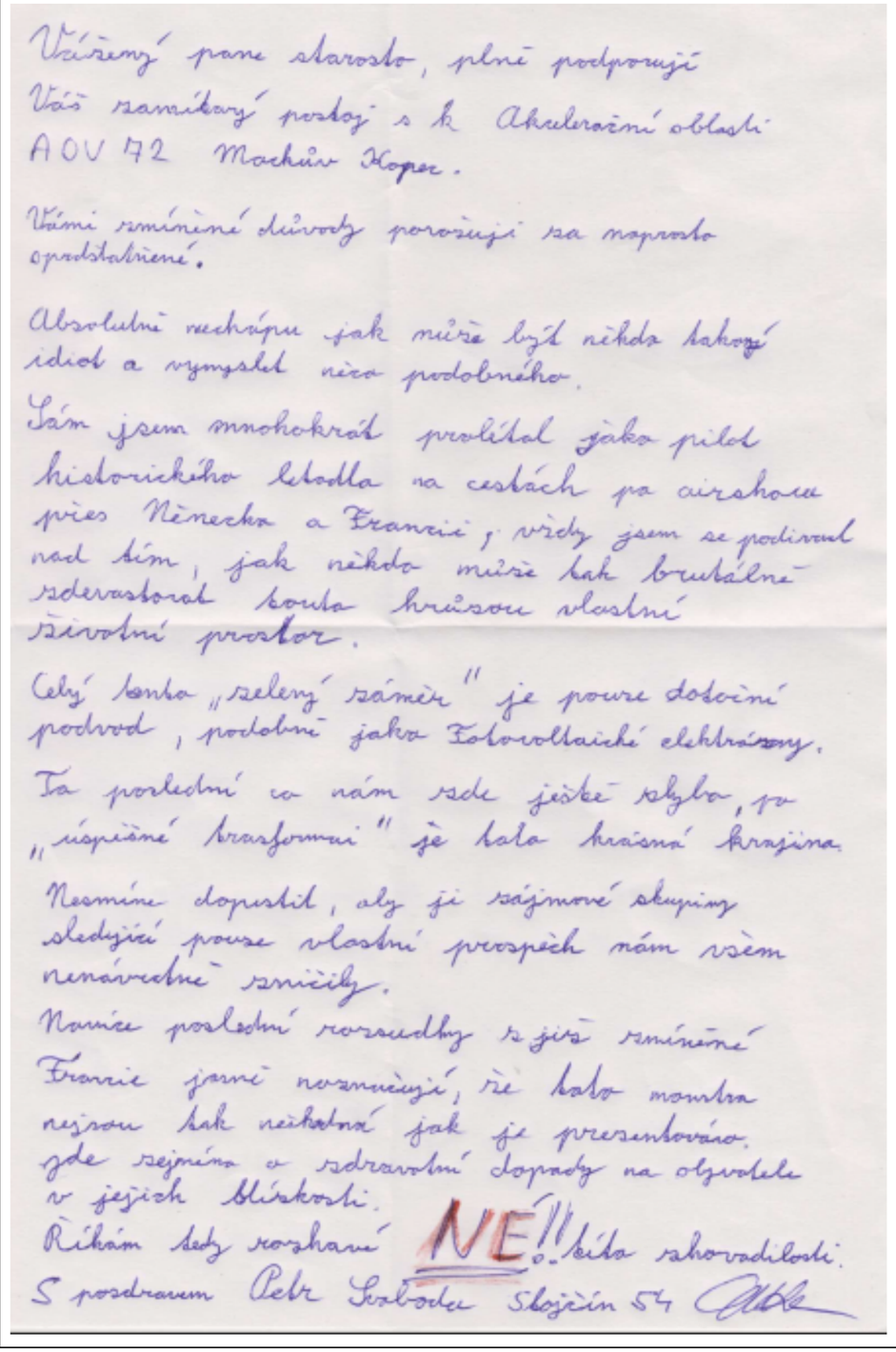	

Vážený pane starosto, plně podporuji
Váš zamítavý postoj s k Akcelerační oblasti
AOV 72 Machův Kopec.

Vámi zmíněné důvody považuji za naprosto
opodstatněné.

Absolutně nechápu jak může být někdo takový
idiot a vymyslet něco podobného.
Sám jsem mnohokrát prolétal jako pilot
historického letadla na cestách po airshows
přes Německo a Francii; vždy jsem se podivoval
nad tím, jak někdo může tak brutálně
zdevastovat kouta hrůzou vlastní
přírodní prostor.
Celý tenko „zelený zámek" je pouze dočasní
podvod, podobní jako Fotovoltaické elektrárny.
Ta poslední co nám zde ještě zbyla, po
„úspěšné transformaci" je tato krásná krajina.
Nesmíme dopustit, aby ji zájmové skupiny
sledující pouze vlastní prospěch nám všem
nenávratně zničily.
Navíce poslední rozsudky z již zmíněné
Francie jasně rozumějí, že tato monstra
nejsou tak neškodná jak je prezentováno,
zde zejména o zdravotní dopady na obyvatele
v jejich blízkosti.
Říkám tedy rozhodně NE!!! této zhovadilosti.
S pozdravem Petr Svoboda Sbojčín 54

Poř. č.	Připomínkové místo	Číslo jednací	Článek	AO	Připomínka	Vyhodnocení
9386.	Ladislav Jurčík	MMR-46698-2026-81	99czzg	AOV83	**Odůvodněni uplatněné připominky.** **1.Direktivní vymezeni AOV** podatel se domnívá, že není nezbytné (a neplyne to ani ze směrnice EU RED III), aby akcelerační oblasti pro VTE (dále jen ,,AOV") byly vymezeny direktivně na celostátní úrovni. je naprosto dostačujIcl, když by Změna č. 2 Územního rozvojového plánu (dále jen ,,Změna č. 2°') dala obcím povinnost, aby prověřily možnosti vymezeni AOV 1 v územních plánech. Na základě tohoto pokynu by samosprávy znalé místních poměrů po dohodě s občany vymezily vhodné lokality pro VTE. Díky tomu by byly zohledněny s potřebnou pečlivostí a v nutné podrobnosti zásahy do veřejných zájmů, které není možné na úrovni Změny č. 2 zhodnotit, neboť to její velké měřítko neumožňuje. **2. Diskriminační vymezeni AOV** Ve Změně č. 2 ÚRP není dostatečně vysvětleno, proč je třeba vymezit akcelerační oblasti právě tak, jak to činí Změna č. 2, jinými slovy není pochopitelné, proč právě počet AOV, se kterým Změna č, 2 počítá, povede ke splnění klimatických a energetických cllů a proč vymezeni jiné oblasti již není zapotřebí nebo proč by klimatické a energetické cíle nemohly být plněny i bez AOV83, když není ke splněni těchto cllů (které ani nejsou ve Změně č. 2 specifikovány) zapotřebí ani o jednu AOV více. Lokalita, kde je AOV83 přitom není nijak výjimečná z hlediska potenciálu pro VTE (nebo alespoň není ve Změně č. 2 přesvědčivě popsáno, proč se AOV83 svým větrným potenciálem tak výrazně odlišuje od dalších oblastí, kde AOV vymezeny nebyly). Lze tedy předpokládat, že existují jiné shodné oblasti, kde však z nejasných důvodů AOV nebyly vymezeny. To považuje podatel za diskriminační. Diskriminovány jsou i samosprávy, na jejichž území jsou AOV vymezeny. Vymezeni AOV totiž představuje jakousi stavební uzávěru, kdy obec nemůže v dotčeném území měnit územní plán podle svých potřeb, ale musí respektovat vymezenou AOV. Vedle toho pak nebudou investoři VTE motivováni, aby s obci uzavřeli férovou plánovací smlouvu a poskytli obci a jejím občanům dostatečné kompenzace za negativní dopady provozu VTE. Záměry VTE povolované v AOV totiž budou protežovány a jejich výstavba výrazně usnadněna. Tato diskriminace přímo ovlivňuje i občany samospráv. **3. Nedostatečné posouzeni vlivů** Vymezeni AOV s největší pravděpodobností povede k tomu, že záměry VTE v nich umisťované budou upřednostňovány a nedojde už nikdy k řádnému posouzení jejich negativních dopadů na životní prostředí, na zdraví a životy lidi. Proto by mělo být vyhodnoceni vlivů Změny č. 2 a územního opatřeni pro AOV83 extrémně podrobné a kvalitní, prakticky na úrovni EIA. Překážkou pro takové podrobné posouzeni je ale fakt, že je měřítko Územního rozvojového plánu příliš velké a neumožňuje skutečně posoudit dopady vymezení AOV(jiné by to bylo na úrovni územního plánu, resp. v procesu EIA se znalostí konkrétního záměru). Vzhledem k tomu, že na vymezeni akceleračních oblastí naváže zrychlené a zjednodušené povolovací řízeni před Dopravním a energetickým stavebním úřadem (DESÚ), v rámci kterého bude úřad prakticky pouze ověřovat, zda jsou záměry v souladu s vágními a nicneřlkajlmi podmínkami územního opatřeni AOV83. V souladu s těmito obecnými podmínkami ale budou téměř jakékoliv záměry, což znamená, že vlivy VTE realizovaných v AOV83 nebudou nikdy reálně posouzeny. Podatel se domnívá, že je nezbytné, aby všechny vlivy VTE byly skutečně a podrobně posouzeny. Vágní posouzeni Změny č. 2 nebo územního opatřeni AOV83 je naprosto nedostatečné. Podatel se domnívá, že vadné posouzení dopadů VTE může mít nejen přímý vliv na jeho zdraví včetně psychické pohody, ale také to může ovlivnit socioekonomický rozvoj obce, ve které žije. Podatel ještě připomíná, že nedošlo ke kumulativnímu zhodnoceni vlivů v důsledku vymezeni tří AOV v těsné blízkosti (AOV82, AOV83 a AOV84). **4. Zanedbatelné pozitivní vlivy vymezení AO**	**Akceptováno částečně.** Akcelerační oblast AOV83 Chorušice byla zmenšena. Akcelerační oblasti byly vymezeny na celostátní úrovni v Z2 ÚRP na základě Zadání Z2 ÚRP schváleného Vládou ČR. Vymezení akceleračních oblastí proběhlo na základě biologického posouzení konkrétních území podle § 11 odst. 3 resp. 4 ZOZE, jehož výsledky spolu s výsledky vyhodnocení vlivů na životní prostředí (SEA, Příloha č. 5 k odůvodnění Z2 ÚRP) byly zapracovány do návrhu Změny č. 2 ÚRP. Oblasti, u nichž autorizované osoby identifikovaly významné negativní nebo kumulativní vlivy, byly ze Z2 ÚRP vyloučeny (odůvodnění Z2 ÚRP, odst. 32). Zpracování VVURÚ odpovídá obsahem i strukturou požadavkům obsaženým v příloze č. 4 stavebního zákona, včetně posouzení kumulativních a synergických vlivů. Ve VVURÚ (včetně SEA) byly posuzovány akcelerační oblastí, nikoliv konkrétní záměry, a podrobnost odpovídá měřítku ÚRP a územních opatření. Vymezení akcelerační oblasti v ÚRP nezakládá právo na výstavbu VTE ani nevylučuje jiné využití území. Při vymezení akceleračních oblastí nelze předjímat konkrétní technické parametry či přesné umístění záměrů OZE. Obavy z negativních vlivů hluku a stroboskopického efektu řeší podmínky stanovené ve všech územních opatřeních pro akcelerační oblasti pro VTE, které ukládají zpracování hlukové studie, studie působení stroboskopického efektu, včetně minimalizace shadow flicker efektu. V případě, že by záměr nesplňoval zákonné hygienické limity (nařízení vlády č. 272/2011 Sb., o ochraně zdraví před nepříznivými účinky hluku a vibrací) a současně podmínky v územním opatření, nemůže být povolen. Jedním z podkladů pro zpracování Z2 ÚRP byl dokument *Akcelerační oblasti, předvýběr ploch k výstavbě VTE, Screening území ČR z hlediska ochrany krajinného rázu* (Roman Bukáček, Simona Vondráčková, 2025). Při vymezování akceleračních oblastí byl krajinný ráz dále prověřován, a to s ohledem na hodnoty území. Vlivy na krajinný ráz pak byly dále vyhodnoceny v rámci VVURÚ, a to jak z hlediska navrhovaného souboru akceleračních oblastí jako celku, tak pro jednotlivá území v kartách akceleračních oblastí, které obsahují i mapy viditelnosti (Příloha SEA). Podmínky v územních opatřeních pak dále omezují barevné řešení doprovodných staveb a rozsah trvalých terénních úprav. Samotný způsob vymezení akceleračních oblastí na základě podkladů (biologická posouzení, mapy citlivosti ptáků vůči výstavbě VTE zpracované ČSO, území významná pro netopýry dle podkladů ČESON, biotopy zvláště chráněných druhů velkých savců a další) a nařízení vlády č. 507/2025 Sb.

Poř. č.	Připomínkové místo	Číslo jednací	Článek	AO	Připomínka	Vyhodnocení
					V odůvodnění Změny č. 2 ani územního opatření není možné dohledat vyčísleni přínosu AOV83 pro sníženi energetické závislosti anebo sníženi produkce CO,. Ve vyhodnnoceni vlivů územního opatřeni AOV83 se ale uvádí k pozitivním vlivům (přínosům) vymezeni AOV a realizace VTE: ,,Zanedbatelný až mírně pozitivní vliv k ochraně klimatu uplatnění AO se uplatní v globálním měřítku, tedy i z hlediska přeshraničního působení" V dokumentaci Změny č. 2 a územního opatřeni je tedy přiznáno, že přínosy VTE realizovaných v AOV83 budou zanedbatelné, byt' chybí konkrétní čísla. V takové situaci není pochopitelné, jak mohl zájem na vymezení AOV83 převážit nad ostatními konkrétně specifikovanými veřejnými zájmy, které naopak výstavba vte ovlivni výrazně (byť to nekvalitně zpracované vyhodnocení Změny Č. 2 a územního opatřeni nepřiznává). Dále se ve vyhodnoceni územního opatřeni AOV83 uvádí: uVliVy na ovzduší v době výstavby zanedbatelné (prašnost při přesunu zemin, emise ze spalováni PHM, sekundární prašnost), v době provozu mírně pozitivní z důvodu náhrady spalovacích zdrojů při výrobě el. energie." Vzhledem k tomu, že se ve vyhodnoceni uvádí, že vliv AOV83 na ochranu klimatu bude zanedbatelný, bude logicky zanedbatelný rozsah, ve kterém VTE realizované v AOV83 nahradí spalovací zdroje. Změna č. 2 ani územní opatření tento závěr nevyvrací, neobsahuji totiž vyčíslení toho, v jak velkém rozsahu VTE realizované v AOV83 nahradí spalovací zdroje a jaký přesně vliv bude mít tato náhrada na cíle sledované Změnou č. 2, tedy snIženi energetické závislosti ČR a sníženi produkce CO2. Je také třeba řádně vyhodnotit, proč těchto cílů nelze dosáhnout jinými způsobí (zvýšeni počtu bloků JEDU, popř. JETE, rozvoj vodíkové infrastruktury v souladu s Vodíkovou strategii ČR, větší důraz na rozvoj FVE). Proto ani blíže nespecifikovaná náhrada spalovacích zdrojů není důvod, proč by měl zájem na vymezení AOV83 převážit nad jinými zájmy v území. **5. Výška VTE a rozloha AO** Ve Změně č. 2 ani v územním opatřeni pro AOV83 není vysvětleno, proč byla zvolena právě tato rozloha AO a proč má AOV právě tyto konkrétní hranice a proč právě toto vymezeni AOV povede ke splněni cílů Změny č. 2. jinými slovy není vysvětleno, proč nemůže být AO vymezena jiným způsobem tak, aby kupř. byly VTE umisťovány v dostatečné vzdálenosti od zastavěného území a zastavitelných ploch podle územních plánů (min 1,5 km) a není porovnáno, zda by toto jiné vymezení AOV třeba také nevedlo ke splněni cilů Změny č. 2. Podatel se domnívá, že to ale vzhledem k nespecifičnosti cílů Změny č. 2 není ani možné, proto by také vůbec neměla být aov83 vymezena. **6.Hluková zátěž, vibrace a stroboskopický efekt** Podatel zásadně nesouhlasí s tím, že Změna č. 2 ani příslušné územní opatření vůbec neřeší negativní dopady hluku. Hluk totiž Změna č. 2 chápe jako normální integrální součást VTE, bez které to prostě nejde a je třeba se s tím smířit. Tento přistup nejlépe demonstruje přirovnáni hluku z VTE k v podstatě příjemnému ,,šumění |esa': které mohou zaregistrovat jen neurotické osoby. Podatel se proto domnívá, že hlukové vlivy nebyly zhodnoceny a ve skutečnosti to ani není možné bez znalosti konkrétního projektu. Podatel zdůrazňuje, že nepovažuje za dostatečné, aby byla hluková zátěž řešena až v hlukové studii zpracované investorem. Takový přistup není schopný zajistit reálnou ochranu lidského zdraví. Podatel dále nesouhlasí s tím, že vůbec nedošlo k posouzeni vlivů infrazvuku, nIzkofrekvenčniho hluku a vibraci, ačkoliv odborné studie upozorňují na rizika spojená s těmito doprovodnými jevy provozu VTE. Podatel se domnívá, že nebyl ani řádně zhodnocen vliv vibraci na nemovitosti. Stejně tak nebyl řádně posouzen z hlediska vlivů tzv. stroboskopický efekt, kdy se posouzeni zejména nezaměřilo na obtěžující dopady stroboskopického efektu. **7.Vlivy na krajinný ráz**	minimalizuje vliv na složky životního prostředí. Pro všechny akcelerační oblasti jsou současně pořizována územní opatření, která obsahují opatření stanovená na základě biologických posouzení. Tato opatření dále zmírňují negativní vlivy, které nebylo možné vyloučit vymezením akcelerační oblasti. Podmínky v územních opatřeních zahrnují ochranu prvků lokálního ÚSES a všech biokoridorů, ochranu biotopů, ZPF a PUPFL, dále povinnost biologického dozoru, monitoring mortality ptáků a netopýrů, detekční systémy a další podmínky specifické vzhledem ke konkrétní akcelerační oblasti

Poř. č.	Připomínkové místo	Číslo jednací	Článek	AO	Připomínka	Vyhodnocení
					Větrné elektrárny mají zásadní vlivy na krajinný ráz. Ve Vyhodnoceni vlivů územního opatření AOV83 se uvádí: ,,Z analýzy viditelnosti vyplývá, že hodnocené území se vyznačuje vysokou koncentraci kulturně-historických hodnota zároveň velmi citlivým vztahem ke krajině Kokořínska a k ikonické dominantě Bezdězu. V bezprostředním okolí se uplatňuje kostel Nanebevzetí Panny Marie, kostel Sv. Jakuba Většího, fara, kaple Nejsvětější Trojice, zámek a historická venkovská zástavba. Ve vzdálenosti do 2 km navazuji kostel Sv. Martina, radnice, sokolovna a další objekty utvářej/cl obraz sídla. V širším území do 5 km a 15 km se pak prosazuje mimořádně bohatý soubor památek, včetně hradu Kokořín, hradu Houska, hradišť, kostelů, tvrzí, zámků a historických areálů. Rozhoduj/c/ hodnotou je zde ochrana vnitřníscenérie Kokořínska a nerušených výhledů na Bezděz. Současně je třeba zachovat obraz Mšena a jeho historického jádra v krajině, včetně vazeb na příjezdové komunikace, turistické trasy a další frekventovaná místa, odkud se uplatňuji ikonické pohledy na město i na širší krajinný rámec. Bezděz zde nepůsobí jen jako vzdálená dominanta, ale jako jeden z hlavních určuj/c/ch prvků krajinné identity celého prostoru." Jak je možné, že všechny tyto vlivy jsou hodnoceny jako zanedbatelné, když přitom VTE budou představovat novou dominantu, která jednoznačně výrazně ovlivní krajinu, to není ve Změně Č. 2 ani v územním opatření vysvětleno. Vliv vte na krajinný ráz bude mít ještě další dopady - již napořád bude hodnota krajinného rázu snížena, takže bude možné do území umisťovat i další záměry, které by jinak kvůli ochraně krajinného rázu nebyly přípustné. 8. Další negativní vlivy AOV83: Prostor pro individuální připomínky: lze doplnit např. obavy z negativního vlivu vymezení AOV na zvířata, na ekosystémy, na vodní poměry v území, na zemědělský půdní fond, na ekosystémy...	
9387.	Vanická Hana za Vladislav Sváta, Jaroslava Svátová, Ivana Zhorná, Jaroslav Zhorný, Martin Kučera, Michal Kučera, Ladislav Kučera, Danuše Kučerová, Hana Filipová, Adam Římal, Jan Sedláček, Lukáš Janů, Lenka Pražáková, Tomáš Jirků, Kateřina Zahálková, Jan Černý, Ivana Langerová, Ing. Jaroslav Menšík, Blanka Menšíková, Jaroslava Loušová,	MMR-46699-2026-81	99ch 99cza 99czb 99czc 99czd	AOV24 AOV47 AOV48 AOV49 AOV50	Věc: PŘIPOMÍNKY K NÁVRHU ZMĚNY Č. 2 ÚZEMNÍHO ROZVOJOVÉHO PLÁNU ČR (dle § 97 zákon č. 283/2021 Sb., stavební zákon) PŘIPOMÍNKY K VYHODNOCENÍ VLIVŮ NÁVRHU ZMĚNY Č. 2 ÚZEMNÍHO ROZVOJOVÉHO PLÁNU NA UDRŽITELNÝ ROZVOJ ÚZEMÍ PŘIPOMÍNKY K NÁVRHŮM JEDNOTLIVÝCH ÚZEMNÍCH OPATŘENÍ K AKCELERAČNÍM OBLASTEM VYMEZENÝM V NÁVRHU ZMĚNY Č. 2 ÚZEMNÍHO ROZVOJOVÉHO PLÁNU V souladu s možností uplatnit připomínky k návrhu Změny č. 2 Územního rozvojového plánu ČR (ÚRP ČR) podávám připomínky k vymezení akcelerační oblasti pro rozvoj výroby energie z větrné energie. **III. NÁZEV ZÁMĚRU** **Akcelerační oblasti na území Jihočeského kraje (okresy Jindřichův Hradec a Tábor) a Kraje Vysočina (okres Pelhřimov): AOV24 – Lodhéřov, AOV47 – Bukovec, AOV48 – Chrbonín, AOV49 – Křeč a AOV50 – Obrataň.** **IV. DOTČENÉ ÚZEMÍ** **AOV24 – Lodhéřov** Rozloha plochy 3,9 km2, max. výkon 42 MW, max. počet věží 12, max. výška věží 200 m. Katastrální území: Lodhéřov, Studnice u Lodhéřova a Velký Ratmírov. **AOV47 – Bukovec** Rozloha plochy 11,8 km2, max. výkon 115,5 MW, max. počet věží 33, max. výška věží 250 m. Katastrální území: Březina u Deštné, Bořetín, Dobešov u Černovic, Drunče, Hojovice, Chválkov u Kamenice nad Lipou, Psárov, Tříklasovice a Vlkosovice. **AOV48 – Chrbonín** Rozloha plochy 4,9 km2, max. výkon 45,5 MW, max. počet věží 13 VTE, max. výška věží 250 m.	**Akceptováno částečně.** Akcelerační oblast AOV47 Bukovec byla vypuštěna. Akcelerační oblast AOV49 Křeč byla vypuštěna. Akcelerační oblast AOV24 Lodhéřov byla zmenšena. Vymezení akceleračních oblastí proběhlo na základě biologického posouzení konkrétních území podle § 11 odst. 3 resp. 4 ZOZE, jehož výsledky spolu s výsledky vyhodnocení vlivů na životní prostředí (SEA, Příloha č. 5 k odůvodnění Z2 ÚRP) byly zapracovány do návrhu Z2 ÚRP. Návrh Z2 ÚRP a jeho odůvodnění, návrh souvisejících územních opatření a jejich odůvodnění obsahují náležitosti v souladu s příslušnými právními předpisy, včetně správního řádu, stavebního zákona a dalších. Zpracování VVURÚ odpovídá obsahem i strukturou požadavkům obsaženým v příloze č. 4 stavebního zákona, včetně posouzení kumulativních a synergických vlivů, vlivů na krajinný ráz a vlivů na zdraví. Podmínky stanovené v příslušných územních opatřeních limitují rozsah terénních úprav u větrných elektráren na maximální hodnotu ± 5 m. Konkrétní vliv základových konstrukcí na puklinové systémy a kolektory podzemních vod bude předmětem podrobného hydrogeologického posouzení, které bude zpracováno jako součást dokumentace záměru a bude řešeno v rámci navazujícího řízení o povolení záměru dle

Poř. č.	Připomínkové místo	Číslo jednací	Článek	AO	Připomínka	Vyhodnocení
	Zdeňka Kubísková, Zdeněk Kubíska, Tereza Kubisková, Jan Lorenc, Michaela Dlouhá				Katastrální území: Hroby, Chrbonín, Kozmice u Chýnova, Mlýny u Choustníku, Radenín a Vlčeves. **AOV49 – Křeč** Rozloha plochy 8,4 km2, max. výkon 84 MW, max. počet věží 24, max. výška věží 200 m. Katastrální území: Bezděčín u Obrataně, Černovice u Tábora, Kozmice u Chýnova, Křeč, Nové Dvory u Pořína, Střítež u Černovic a Sudkův Důl. **AOV50 – Obrataň** Rozloha plochy 6,5 km2, max. výkon 63 MW, max. počet věží 18, max. výška věží 250 m. Katastrální území: Bezděčín u Obrataně, Hrobská Zahrádka, Nové Dvory u Pořína, Obrataň, Pořín a Prasetín. **V. STANOVISKO** **S návrhem Územního opatření k AOV24 – Lodhéřov, AOV47 – Bukovec, AOV48 – Chrbonín, AOV49 – Křeč a AOV50 – Obrataň (UO) zásadně nesouhlasím a požaduji jejich vyřazení ze Změny č. 2 Územního rozvojového plánu ČR, případně jejich zásadní přepracování. Návrh vykazuje závažné nedostatky z hlediska zákonnosti, ochrany životního prostředí, ochrany veřejného zdraví i ochrany práv obyvatel dotčeného území.** Návrh akceleračních oblastí AOV24 – Lodhéřov, AOV47 – Bukovec, AOV48 – Chrbonín, AOV49 – Křeč a AOV50 je v rozporu s principem předběžné opatrnosti, požadavky na ochranu veřejného zdraví, ochranu přírody a krajiny, ochranu vodních zdrojů i se zásadou proporcionality zásahu do území. Současně nebyly dostatečně vyhodnoceny kumulativní a synergické vlivy souběhu akceleračních oblastí AOV47 – Bukovec, AOV48 – Chrbonín, AOV49 – Křeč a AOV50 – Obrataň a zamýšlené stavby větrných elektráren (VTE) při naplnění stanovených limitů (zejména výška a množství). Dokumentace SEA (SEA) a UO v předložené podobě není dostatečně odůvodněná, neobsahuje konkrétní odborné podklady a v řadě oblastí odkládá podstatné posouzení vlivů až do budoucích navazujících řízení. Návrh je proto nepřezkoumatelný a v rozporu s právními předpisy České republiky i Evropské unie. Současně může mít závažné dopady na krajinný ráz, biodiverzitu, vodní poměry, kulturně-historické hodnoty území i kvalitu života obyvatel. Požaduji proto především vypuštění akceleračních oblastí AOV24 – Lodhéřov, AOV47 – Bukovec, AOV48 – Chrbonín, AOV49 – Křeč a AOV50 – Obrataň a souvisejícího územního opatření z návrhu Změny č. 2 Územního rozvojového plánu ČR. Pro případ, že tomuto požadavku nebude vyhověno, požaduji zásadní přepracování návrhu, zejména doplnění plného vyhodnocení kumulativních vlivů, ochrany veřejného zdraví, ochrany PUPFL, vlivů na soustavu Natura 2000, chráněné živočichy, krajinný ráz, vodní zdroje a majetková práva obyvatel. Současně žádám, aby všechny připomínky byly řádně a individuálně vypořádány v souladu se zákonem, včetně konkrétního a přezkoumatelného odůvodnění způsobu jejich vypořádání. **VI. PŘIPOMÍNKY K AKCELERAČNÍM OBLASTEM AOV24, AOV47, AOV48, AOV49 a AOV50** **PŘIPOMÍNKY K AKCELERAČNÍ OBLASTI AOV24 – LODHÉŘOV** 1. Nesprávně zjištěný skutkový stav – ochranná pásma vodních zdrojů, rozpor s ochranou vod Dokumentace SEA nesprávně uvádí, že se v území nenacházejí ochranná pásma vodních zdrojů, přestože v území existuje ochranné pásmo evidenčního čísla 00242303 – Pluhův Žďár podzemní S1, S2. Současně není zohledněna závislost obyvatel na individuálních studních. Obec Lodhéřov a zejména místní část Studnice se dlouhodobě potýkají s nedostatkem pitné vody ve studních a s omezeným zásobováním obyvatel pitnou vodou. Dále návrh ignoruje toky, povrchové vody a prameniště v AOV. Nejsou dostatečně stanoveny limity zakládání VTE. Je ignorován vliv výstavby a trvání základů VTE na podzemní vody a místní horninové prostředí. Návrh je v rozporu s § 3 zákona č. 500/2004 Sb., správní řád, a se zákonem č.	stavebního zákona. Narušení systému podzemních vod se s ohledem na mělké založení naprosto převažující většiny VTE (do cca 5 m) a malou plochu narušení podloží (cca 20x20m) nepředpokládá. V souvisejících územních opatření jsou stanoveny podmínky, které zajišťují ochranu protierozních opatření, funkčních melioračních zařízení, vodních toků a ploch a rovněž omezující možné terénní úpravy. Vzhledem k charakteru a rozsahu potenciálních záměrů se při naplnění podmínek nepředpokládá realizace v takovém rozsahu, který by mohl významně ovlivnit vodní režim v rámci akceleračních oblastí. Narušení systému podzemních vod se s ohledem na mělké založení převažující většiny VTE (do cca 5 m) a malou plochu narušení podloží (cca 20x20m) rovněž nepředpokládá. V souladu s požadavky vodního zákona se v rámci procesu povolování záměru bude vyjadřovat vodoprávní úřad. Samotný způsob vymezení akceleračních oblastí na základě podkladů (biologická posouzení, mapy citlivosti ptáků vůči výstavbě VTE zpracované ČSO, území významná pro netopýry dle podkladů ČESON, biotopy zvláště chráněných druhů velkých savců a další) a nařízení vlády č. 507/2025 Sb. minimalizuje vliv na složky životního prostředí. Pro všechny akcelerační oblasti jsou současně pořizována územní opatření, která obsahují opatření stanovená na základě biologických posouzení. Tato opatření dále zmírňují negativní vlivy, které nebylo možné vyloučit vymezením akcelerační oblasti. Podmínky v územních opatřeních zahrnují ochranu prvků lokálního ÚSES a všech biokoridorů, ochranu biotopů, ZPF a PUPFL, dále povinnost biologického dozoru, monitoring mortality ptáků a netopýrů, detekční systémy a další podmínky specifické vzhledem ke konkrétní akcelerační oblasti. Ochrana ZPF je řešena v souvisejících územních opatřeních. Podmínkami je zajištěno, že nebudou vznikat neobhospodařovatelné zbytkové zemědělské pozemky ani pozemky bez přístupu k veřejně přístupné pozemní komunikaci. Dále je v nich požadavek na upřednostní nižších tříd ochrany ZPF při realizaci záměrů OZE a je stanovena maximální plocha dlouhodobého nebo trvalého odnětí ZPF pro záměry OZE v celé akcelerační oblasti. Souhlas s odnětím ze ZPF bude vydán v navazujícím řízení dle stavebního zákona. Ochranná pásma letišť a požadavky armády byly vstupním limitem při přípravě návrhu akceleračních oblastí. Bezpečnost leteckého provozu je pak řešena při povolování konkrétního záměru, kdy se vyjadřují Úřad pro civilní letectví, Řízení letového provozu i Armáda ČR a upřesňují umístění či požadavky na denní i noční osvětlení definované v leteckém předpisu L-14. V rámci územního opatření je stanovena konkrétní podmínka.

Poř. č.	Připomínkové místo	Číslo jednací	Článek	AO	Připomínka	Vyhodnocení
					254/2001 Sb., vodní zákon. Návrh řešení: Požaduji vypuštění akcelerační oblasti AOV24 – Lodhéřov a souvisejícího územního opatření z návrhu Změny č. 2 Územního rozvojového plánu ČR. 2. Rozpor s ochranou zemědělského půdního fondu (ZPF) Zemědělský půdní fond tvoří přibližně 70 % území AOV24. Dokumentace připouští zábor půd I. třídy ochrany v rozsahu 0,08 ha a II. Třídy ochrany v rozsahu 0,59 ha, přesto vliv označuje pouze za „mírně negativní“. Návrh bagatelizuje rozsah výstavby VTE a její dopady, neřeší nebezpečí eroze půd, a nedostatečně hodnotí možnost poškození meliorací včetně nezjištění jejich rozsahu. Návrh je v rozporu se zákonem č. 334/1992 Sb., o ochraně zemědělského půdního fondu, který stanoví zvýšenou ochranu nejbonitnějších půd. Návrh řešení: Požaduji vypuštění akcelerační oblasti AOV24 – Lodhéřov a souvisejícího územního opatření z návrhu Změny č. 2 Územního rozvojového plánu ČR. 3. Rozpor s ochranou lesa (PUPFL) Pozemky určené k plnění funkcí lesa (PUPFL) tvoří přibližně 30 % území AOV24, tedy téměř třetinu celé oblasti. Dokumentace značně podceňuje a nehodnotí rozsah zásahů spojených s výstavbou VTE a to přístupových komunikací, manipulačních ploch a nutnou související likvidaci a fragmentaci lesních porostů a jejich vliv na migrační prostupnost živočichů.. Návrh je v rozporu se zákonem č. 289/1995 Sb., lesní zákon, a neprokazuje existenci převažujícího veřejného zájmu. Návrh řešení: Požaduji vypuštění akcelerační oblasti AOV24 – Lodhéřov a souvisejícího územního opatření z návrhu Změny č. 2 Územního rozvojového plánu ČR. 4. Nedostatečná ochrana přírody a biodiverzity SEA sama uvádí výskyt citlivých druhů ptáků a netopýrů, například čápa černého, motáka pochopa, motáka pilicha, krkavce velkého nebo netopýra rezavého. Nebyly však dostatečně vyhodnoceny migrační trasy ani možné dopady na CHKO Třeboňsko. Chybí potvrzený výskyt orla mořského a čápa černého. V oblasti nebyl vyhotoven ornitologický výzkum. Posouzení pro SEA trvalo jen 5 měsíců a není proto dostatečné. SEA a UO stanoví zcela nedostatečná opatření na ochranu netopýrů a ptáků. Postup je v rozporu se zákonem č. 114/1992 Sb., o ochraně přírody a krajiny. Návrh řešení: Požaduji vyhotovení celoročního ornitologického a chiropterologického průzkumu, včetně vyhodnocení migračních tras ptáků a netopýrů, kumulativních vlivů a dopadů na CHKO Třeboňsko. Současně požaduji doplnění biologických průzkumů o výskyt zvláště chráněných druhů, zejména orla mořského a čápa černého, a následné nové vyhodnocení vlivů v rámci SEA. Pro případ, že uvedené nedostatky nebudou řádně odstraněny, požaduji vypuštění akcelerační oblasti AOV24 – Lodhéřov a souvisejícího územního opatření z návrhu Změny č. 2 Územního rozvojového plánu ČR. 5. Nedostatečné posouzení vlivů na veřejné zdraví Dokumentace neobsahuje konkrétní akustickou studii ani posouzení infrazvuku, amplitudové modulace, vibrací a stroboskopického efektu a současně nehodnotí celkové zatížení území z hlediska souběhu těchto vlivů. Současně sama připouští riziko obtěžování v okrajové zástavbě Lodhéřova v noční době. Vzhledem k reliéfu kotliny, ve které Lodhéřov leží, existuje riziko odrazů a zesílení akustického tlaku. Návrh je v rozporu se zákonem č. 258/2000 Sb., o ochraně veřejného zdraví, a s nařízením vlády č. 272/2011 Sb. Návrh řešení: Požaduji zpracování detailní akustické studie a plného hodnocení zdravotních rizik (HRA), které posoudí hluk, infrazvuk, amplitudovou modulaci, stroboskopický efekt a kumulativní vlivy větrných elektráren na obyvatele Lodhéřova a okolních sídel, a to včetně noční doby. Současně požaduji vyhodnocení vlivu reliéfu kotliny na šíření hluku, vznik odrazů a možné zesilování akustického tlaku v zastavěném území. Dále požaduji stanovení minimální odstupové vzdálenosti větrných elektráren od obytné a rekreační zástavby v rozsahu nejméně v rozsahu nejméně šestinásobku celkové výšky větrné elektrárny (6× výška VTE), nejméně však vždy 1km. Pro případ, že uvedené vlivy nebudou spolehlivě vyloučeny, požaduji vypuštění akcelerační oblasti AOV24 – Lodhéřov a souvisejícího územního opatření z návrhu Změny č. 2 Územního rozvojového plánu ČR. 6. Rizika pro bezpečnost, letectví a IZS V území se nachází jev ÚAP 119 – Zájmové území Ministerstva obrany, který podmiňuje umisťování vysokých staveb dalším posouzením. Do území zasahuje Grid ATZ a ochranné pásmo letiště LKJH Jindřichův Hradec. Dokumentace současně nehodnotí dopady souvislého pásu VTE na zásahy vrtulníků integrovaného záchranného systému v lesním území. Postup je v rozporu se zákonem č. 49/1997 Sb., o civilním letectví, a se zákonem č. 239/2000 Sb., o integrovaném záchranném systému. Návrh řešení:	Jedním z podkladů pro zpracování Z2 ÚRP byl dokument Akcelerační oblasti, předvýběr ploch k výstavbě VTE, Screening území ČR z hlediska ochrany krajinného rázu (Roman Bukáček, Simona Vondráčková, 2025). Při vymezování akceleračních oblastí byl krajinný ráz dále prověřován, a to s ohledem na hodnoty území a dálkové pohledy na dominanty. Vlivy na krajinný ráz pak byly dále vyhodnoceny v rámci VVURÚ, a to jak z hlediska navrhovaného souboru akceleračních oblastí jako celku, tak pro jednotlivá území v kartách akceleračních oblastí. Podmínky v územních opatřeních pak dále omezují barevné řešení doprovodných staveb a rozsah trvalých terénních úprav. Návrh Z2 ÚRP byl projednán s obcemi a veřejností v rámci veřejného projednání. Procesy územního plánování, které byly při pořizování Z2 ÚRP respektovány, jsou dlouhodobě nastaveny stavebním zákonem tak, aby byly v souladu s legislativou EU, včetně Aarhuské úmluvy atd. Při vymezení akceleračních oblastí nelze předjímat konkrétní technické parametry či přesné umístění záměrů OZE. Obavy z negativních vlivů hluku a stroboskopického efektu řeší podmínky stanovené ve všech územních opatřeních pro akcelerační oblasti pro VTE, které ukládají zpracování hlukové studie, studie působení stroboskopického efektu, včetně minimalizace shadow flicker efektu. V případě, že by záměr nesplňoval zákonné hygienické limity (nařízení vlády č. 272/2011 Sb., o ochraně zdraví před nepříznivými účinky hluku a vibrací) a současně podmínky v územním opatření, nemůže být povolen. Posouzení kumulativních vlivů na životní prostředí a veřejné zdraví proběhlo v rámci VVURÚ na úrovni koncepce, a to jak pro každou akcelerační oblast individuálně (karty AO, příloha č. 2 SEA), tak pro Změnu č. 2 ÚRP jako celek.

Poř. č.	Připomínkové místo	Číslo jednací	Článek	AO	Připomínka	Vyhodnocení
					Požaduji doplnění odborného posouzení vlivů akcelerační oblasti AOV24 – Lodhéřov na bezpečnost leteckého provozu, obranu státu a fungování integrovaného záchranného systému, zejména s ohledem na jev ÚAP 119 – Zájmové území Ministerstva obrany, Grid ATZ a ochranné pásmo letiště LKJH Jindřichův Hradec. Současně požaduji vyhodnocení dopadů souvislého pásu větrných elektráren na zásahy vrtulníků IZS, letecké hašení lesních požárů, zdravotnické záchranné služby a policejních vrtulníků, včetně posouzení bezpečnosti letových koridorů a omezení manévrovacích možností v lesním území. Dále požaduji stanoviska Ministerstva obrany, Úřadu pro civilní letectví, Řízení letového provozu ČR a složek IZS k umístění větrných elektráren v daném území. Pro případ, že uvedené bezpečnostní a letecké vlivy nebudou spolehlivě vyloučeny, požaduji vypuštění akcelerační oblasti AOV24 – Lodhéřov a souvisejícího územního opatření z návrhu Změny č. 2 Územního rozvojového plánu ČR. <u>7. Nepřiměřené zásahy do krajinného rázu</u> Dokumentace sama připouští, že VTE budou novými výškovými dominantami viditelnými na velké vzdálenosti. Dotčeno může být působení kulturně-historických dominant, zejména zámku Červená Lhota a městské památkové rezervace Jindřichův Hradec, včetně významných pohledových vazeb. Chybí vizualizace dálkových pohledů a konkrétní hodnocení dopadů na kulturní a duchovní hodnoty území. Návrh je v rozporu s § 12 zákona č. 114/1992 Sb., o ochraně přírody a krajiny. Návrh řešení: Požaduji doplnění podrobného hodnocení krajinného rázu, vizualizace dálkových pohledů a vizuálních dopadů větrných elektráren na kulturně-historické dominanty území, zejména zámek Červená Lhota, městskou památkovou rezervaci Jindřichův Hradec a související pohledové osy a krajinné horizonty. Současně požaduji zpracování vizualizací z významných vyhlídkových míst, památkově chráněných území a dálkových pohledů, včetně vyhodnocení kumulativních vizuálních dopadů s dalšími záměry větrných elektráren v širším území. Dále požaduji posouzení souladu návrhu s ochranou kulturní krajiny a charakteru historického krajinného rázu podle § 12 zákona č. 114/1992 Sb., o ochraně přírody a krajiny. Pro případ, že významné negativní dopady na krajinný ráz a kulturně-historické hodnoty území nebudou spolehlivě vyloučeny, požaduji vypuštění akcelerační oblasti AOV24 – Lodhéřov a souvisejícího územního opatření z návrhu Změny č. 2 Územního rozvojového plánu ČR. <u>8. Podlimitní AOV</u> Akcelerační oblast AOV24 Lodhéřov vykazuje dle podkladů předpokládaný instalovaný výkon pouze cca 42 MW, čímž nesplňuje limit „nad 50 MW“ stanovený v odůvodnění Změny č. 2 ÚRP pro vymezování akceleračních oblastí celostátního významu. Vymezení AOV24 je proto v rozporu s vlastním odůvodněním pořizovatele a postrádá zákonnou i věcnou konzistenci. Návrh řešení: Požaduji vypuštění akcelerační oblasti AOV24 – Lodhéřov a souvisejícího územního opatření z návrhu Změny č. 2 Územního rozvojového plánu ČR. <u>9. Nesouhlas obce a veřejnosti</u> Dotčená obec přijala nesouhlasné usnesení s vymezením akcelerační oblasti. Současně byla podána petice proti AOV24 s podpisy většiny místních občanů. Návrh je tak v rozporu s principem samosprávy a požadavky Aarhuské úmluvy. Návrh řešení: Požaduji vypuštění akcelerační oblasti AOV24 – Lodhéřov a souvisejícího územního opatření z návrhu Změny č. 2 Územního rozvojového plánu ČR. **<u>PŘIPOMÍNKY K AKCELERAČNÍ OBLASTI AOV47 – BUKOVEC</u>** <u>10. Nesprávně zjištěný skutkový stav – ochranná pásma vodních zdrojů, rozpor s ochranou vod</u> Dokumentace SEA nesprávně uvádí, že se v území nenacházejí ochranná pásma vodních zdrojů, přestože v území existují ochranná pásma evidenčního čísla 00299703 – Drunče, Březina (vrt S01) a 00323810 – Hojovice (studna S). Současně nejsou zohledněny další využívané zdroje pitné vody v Psárově a Bořetíně (zejména stávající obecní vrt o hloubce 50m a vodojem, oboje ve vzdálenosti do 300m od hranice AOV47, dtto plánovaný obecní vrt a přívod k vodojemu) ani závislost obyvatel na individuálních studních. Dále návrh ignoruje toky, povrchové vody a prameniště v AOV. Nejsou dostatečně stanoveny limity zakládání VTE. Je ignorován vliv výstavby a trvání základů VTE na podzemní vody a místní horninové prostředí. Není zjištěn rozsah poddolovaných oblastí. Návrh je v rozporu s § 3 zákona č. 500/2004 Sb., správní řád, a se zákonem č. 254/2001 Sb., vodní zákon. Návrh řešení: Požaduji vypuštění akcelerační oblasti AOV47 – Bukovec a souvisejícího územního opatření z návrhu Změny č. 2 Územního rozvojového plánu ČR.	

Poř. č.	Připomínkové místo	Číslo jednací	Článek	AO	Připomínka	Vyhodnocení
					11. Rozpor s ochranou zemědělského půdního fondu (ZPF) Zemědělský půdní fond tvoří přibližně 48,32 % území AOV47. Dokumentace připouští zábor půd I. třídy ochrany v rozsahu 2,31 ha a II. Třídy ochrany v rozsahu 0,10 ha, přesto vliv označuje pouze za „mírně negativní“. Návrh bagatelizuje rozsah výstavby VTE a její dopady, neřeší nebezpečí eroze půd, a nedostatečně hodnotí možnost poškození meliorací včetně nezjištění jejich rozsahu. Návrh je v rozporu se zákonem č. 334/1992 Sb., o ochraně zemědělského půdního fondu, který stanoví zvýšenou ochranu nejbonitnějších půd. Návrh řešení: Požaduji vypuštění akcelerační oblasti AOV47 – Bukovec a souvisejícího územního opatření z návrhu Změny č. 2 Územního rozvojového plánu ČR. 12. Rozpor s ochranou lesa (PUPFL) Pozemky určené k plnění funkcí lesa (PUPFL) tvoří přibližně 51,58 % území AOV47, tedy více než polovinu celé oblasti. Dokumentace značně podceňuje, resp. ignoruje a nehodnotí rozsah zásahů spojených s výstavbou VTE a to přístupových komunikací, manipulačních ploch a související nutnou likvidaci a fragmentaci lesních porostů a jejich vliv na migrační prostupnost živočichů. Návrh je v rozporu se zákonem č. 289/1995 Sb., lesní zákon, a neprokazuje existenci převažujícího veřejného zájmu. Návrh řešení: Požaduji vypuštění akcelerační oblasti AOV47 – Bukovec a souvisejícího územního opatření z návrhu Změny č. 2 Územního rozvojového plánu ČR. 13. Nedostatečná ochrana přírody a biodiverzity V blízkém okolí AOV 47 se nachází řada chráněných oblastí, dokumentace nezmiňuje PP Huťský potok (vzdálenost cca 2.000 m, ochranné pásmo 330 ha), dále cenných mokřadů a pramenišť, dále významný biotop u rybníka Táta poblíž hranice AOV. SEA sama uvádí výskyt citlivých druhů ptáků a netopýrů, například motáka pilicha, datla černého nebo netopýra rezavého, a dalších druhů netopýrů, neuvádí však, že tyto výskyty jsou významné v samotné AOV, nejen v jejím blízkém okolí. Nálezy netopýrů dle ČESON jsou dle jeho evidence přímo v AOV47 (Bořetín) a dále v blízkém okolí (Předbor, Choustník, Dobešov u Černovic, Lidmaň, Těmice). Nebyly dostatečně vyhodnoceny migrační trasy ani možné dopady na EVL Chýnovské jeskyně (CZ0314634) v rámci soustavy Natura 2000. Středem celého území prochází migrační koridory zvláště chráněných druhů velkých savců a lokální biokoridory a biocentra, viz územní plány všech obcí v AOV. Dokumentace zcela podceňuje dopady výstavby na tuto skutečnost. SEA a UO stanoví zcela nedostatečná opatření na ochranu netopýrů a ptáků. Výstavba 33 VTE povede k naprosté devastaci celého území ohledně dopravy obrovských dílů stavby, betonu, vybudování dostatečných přístupových komunikací na zalesněný střed celé AOV 47. Chybí potvrzený výskyt orla mořského, sokola stěhovavého, luňáka červeného, ledňáčka říčního, čápa černého. V oblasti nebyl vyhotoven ornitologický výzkum. Zásadním způsobem budou narušeny migrační koridory velkých savců a lokální biokoridory a biocentra. Vyskytují se chráněné druhy vachta trojlistá, prstnatec májový, skokan skřehotavý, kuňka obecná. Není dostatečná ochrana mokřadů (v UO bez ochranného pásma). V SEA je nedostatečně zjištěn rozsah mimolesní zeleně a je stanovena jeho nedostatečná ochrana. Provedeno vadné vyhodnocení vlivu na klima ze strany výstavby a provozu VTE. Posouzení pro SEA trvalo jen 5 měsíců a není proto dostatečné. Postup je v rozporu se zákonem č. 114/1992 Sb., o ochraně přírody a krajiny, a s mezinárodní dohodou EUROBATS. Návrh řešení: Požaduji vyhotovení celoročního ornitologického a chiropterologického průzkumu v rozsahu odpovídajícím metodikám Agentury ochrany přírody a krajiny ČR a doporučením dohody EUROBATS, a to minimálně po dobu jednoho celého biologického cyklu. Současně požaduji doplnění biologického hodnocení o výskyt a migrační trasy zvláště chráněných druhů, zejména orla mořského a čápa černého, včetně vyhodnocení hnízdních, potravních a migračních vazeb v širším území. Dále požaduji úplné posouzení vlivů na EVL Chýnovské jeskyně (CZ0314634) a soustavu Natura 2000, včetně kumulativních vlivů více akceleračních oblastí a vyhodnocení rizik mortality ptáků a netopýrů. Pro případ, že uvedené vlivy na biodiverzitu a zvláště chráněné druhy nebudou spolehlivě vyloučeny, požaduji vypuštění akcelerační oblasti AOV47 – Bukovec a souvisejícího územního opatření z návrhu Změny č. 2 Územního rozvojového plánu ČR. 14. Nedostatečné posouzení vlivů na veřejné zdraví Dokumentace neobsahuje konkrétní akustickou studii ani posouzení vibrací, infrazvuku, amplitudové modulace a stroboskopického efektu, v tomto směru je zcela bez odůvodnění a současně nehodnotí celkové zatížení území z hlediska souběhu těchto vlivů. Dokumentace uvádí, že se předpokládá ve vzdálenosti 500m hluková hladina 37dB na 1 VTE, přičemž toto tvrzení není podloženo žádnou studií (takto vysoké a rozměrné VTE se v ČR ani nenacházejí) ani bližším zdůvodněním a nebere vůbec v úvahu kumulaci více	

Poř. č.	Připomínkové místo	Číslo jednací	Článek	AO	Připomínka	Vyhodnocení
					zdrojů hluku – více VTE a ani sílu větru a specifický způsob měření u VTE. Současně sama připouští, že některé obytné objekty se nacházejí ve vzdálenostech kratších než 500 m od hranice AOV47. Řada obytných objektů se způsobem využití rodinný dům je blíže než 500 m k hranici AOV 47, jde konkrétně o tyto obytné objekty v: k.ú. Bořetín , k.ú. Dobešov (Cihelny) , k.ú. Vlkosovice , k.ú. Drunče , k.ú. Březina u JH , k.ú. Tříklasovice , k.ú. Psárov , k.ú. Hojovice , k.ú. Chválkov u KnL. , Rutov . Návrh je v rozporu se zákonem č. 258/2000 Sb., o ochraně veřejného zdraví, a s nařízením vlády č. 272/2011 Sb. Sama vzdálenost 500m je z hlediska ochrany veřejného zdraví naprosto nedostatečná. Samotná výstavba ále velmi výrazným způsobem zatíží hlukem, prašností, blokováním dopravy celé území, jedná se o tisíce m3 betonu apod. Návrh řešení: Požaduji zpracování detailní akustické studie a plného hodnocení zdravotních rizik (HRA), které posoudí hluk, infrazvuk, amplitudovou modulaci, stroboskopický efekt a kumulativní vlivy větrných elektráren na obyvatele, a to včetně noční doby. Současně požaduji vyhodnocení vlivu reliéfu kotliny na šíření hluku, vznik odrazů a možné zesilování akustického tlaku v zastavěném území. Dále požaduji stanovení minimální odstupové vzdálenosti větrných elektráren od obytné a rekreační zástavby v rozsahu nejméně šestinásobku celkové výšky větrné elektrárny (6× výška VTE), nejméně však vždy 1km. Pro případ, že uvedené vlivy nebudou spolehlivě vyloučeny, požaduji vypuštění akcelerační oblasti AOV47 – Bukovec a souvisejícího územního opatření z návrhu Změny č. 2 Územního rozvojového plánu ČR. <u>15. Nepřiměřené zásahy do krajinného rázu</u> Dokumentace sama připouští, že VTE budou novými výškovými dominantami viditelnými na velké vzdálenosti a připouští negativní vliv na krajinný ráz, byť naprosto neadekvátně vyhodnocený. Sama připouští, že dotčeno může být působení kulturně-historických dominant, zejména hradu Choustník, hradu Kámen a zámku Červená Lhota, významné kostely, památník v Mnichu, sakrální stavby a výletní místa, včetně významných pohledových vazeb, mnohé z nich jsou navíc do 1000m vzdáleny od hranice AOV47 a to zejména archeologické a kulturní památky v Mnichu, Hojovicích, Bořetíně (Mostkova kaplička na hranicích AOV47) a Drunči (např. slovanské pohřebiště na hranicích AOV47). Navrhovaná opatření v dokumentaci na zmírnění negativního vlivu jsou zcela nesmyslná a nedostatečná (zachování údajných pohledových os, barva doprovodných staveb VTE, „hnízda“ VTE) a odporují i ostatním částem dokumentace (odstupové vzdálenosti mezi VTE, přípustná hustota VTE v AOV). Např. Hrad Choustník a stejnojmenný kopec je viditelný prakticky odevšad. Žádné pohledové osy ani zbarvení věží zničení krajinného rázu neodvrátí. Plánované stavby VTE jsou při svém plánovaném množství (cca 88 věží ve všech 4 AOV47-50) a při limitní výšce 250m tak gigantické (chladicí věže JETE mají 155 m), že při běžném převýšení zdejších kopců nad zdejší mírně zvlněnou krajinu cca 100- 150m ji naprosto pohledově ovládnou, obzvlášť budou-li stát na nejvyšších bodech plánovaných AOV (což je pro investory žádoucí). Dokumentace nehodnotí kumulovaný vliv všech 4 AOV47-50, chybí vizualizace dálkových pohledů a konkrétní hodnocení dopadů na kulturní a duchovní hodnoty území. Omezení výšky VTE na 250m a prezentace tohoto omezení jako zmírňujícího opatření dle SEA a UO, přičemž právě tato výška je základní příčinou zničení místního krajinného rázu, je absurdní. Návrh je v naprostém rozporu s § 12 zákona č. 114/1992 Sb., o ochraně přírody a krajiny a dopad na krajinný ráz je silně negativní. Návrh řešení: Navrhuji doplnění podrobného hodnocení krajinného rázu, vizualizace dálkových pohledů a kumulativních vizuálních dopadů větrných elektráren v širším území, a to zejména ve vztahu k hradu Choustník, hradu Kámen, zámku Červená Lhota a dalším kulturně-historickým dominantám. Dále navrhuji zpracování realistických vizualizací z významných vyhlídkových míst, obcí, kulturních památek a krajinných horizontů, včetně posouzení souběhu akceleračních oblastí AOV47– AOV50. Současně navrhuji vyhodnocení vlivů na charakter historické kulturní krajiny, dálkové pohledové osy a krajinné dominanty podle § 12 zákona č. 114/1992 Sb., o ochraně přírody a krajiny. Pro případ, že významné negativní dopady na krajinný ráz a kulturně-historické hodnoty území nebudou spolehlivě vyloučeny, navrhuji vypuštění akcelerační oblasti AOV47 – Bukovec a souvisejícího územního opatření z návrhu Změny č. 2 Územního rozvojového plánu ČR. **<u>PŘIPOMÍNKY K AKCELERAČNÍ OBLASTI AOV48 – CHRBONÍN</u>** <u>16. Nesprávný skutkový stav – vodní zdroje a hydrogeologické poměry</u>	

Poř. č.	Připomínkové místo	Číslo jednací	Článek	AO	Připomínka	Vyhodnocení
					Dokumentace SEA nesprávně uvádí, že se v území nenacházejí ochranná pásma vodních zdrojů, přestože v území existují ochranná pásma evidenčních čísel 00306203 – Chrbonín studny 1, 2, 00222503 – Terezín studny S1, S2, S3 a 00444603 – Radenín studny S1, S2, S3. Současně však vůbec nezohledňuje obecní a individuální studny v lokalitách Vlčeves a Lišky, které slouží k zásobování obyvatel pitnou vodou. Dále návrh ignoruje toky, povrchové vody a prameniště v AOV. Nejsou dostatečně stanoveny limity zakládání VTE. Je ignorován vliv výstavby a trvání základů VTE na podzemní vody a místní horninové prostředí. Návrh je v rozporu s § 3 zákona č. 500/2004 Sb., správní řád, a se zákonem č. 254/2001 Sb., vodní zákon. Návrh řešení: Požaduji vypuštění akcelerační oblasti AOV48 – Chrbonín a souvisejícího územního opatření z návrhu Změny č. 2 Územního rozvojového plánu ČR. 17. Rozpor s ochranou zemědělského půdního fondu (ZPF) Zemědělský půdní fond tvoří přibližně 52 % území AOV48. Dokumentace připouští zábor půd I. třídy ochrany v rozsahu 0,81 ha a II. Třídy ochrany v rozsahu 0,11 ha, přesto vliv označuje pouze za „mírně negativní“. Návrh bagatelizuje rozsah výstavby VTE a její dopady, neřeší nebezpečí eroze půd, a nedostatečně hodnotí možnost poškození meliorací včetně nezjištění jejich rozsahu. Návrh je v rozporu se zákonem č. 334/1992 Sb., o ochraně zemědělského půdního fondu, který stanoví zvýšenou ochranu nejbonitnějších půd. Návrh řešení: Požaduji vypuštění akcelerační oblasti AOV48 – Chrbonín a souvisejícího územního opatření z návrhu Změny č. 2 Územního rozvojového plánu ČR. 18. Rozpor s ochranou lesa (PUPFL) Pozemky určené k plnění funkcí lesa (PUPFL) tvoří přibližně 48 % území AOV48. Dokumentace značně podceňuje, resp. ignoruje a nehodnotí rozsah zásahů spojených s výstavbou VTE a to přístupových komunikací, manipulačních ploch a související nutnou likvidaci a fragmentaci lesních porostů a jejich vliv na migrační prostupnost živočichů. Návrh je v rozporu se zákonem č. 289/1995 Sb., lesní zákon, a neprokazuje existenci převažujícího veřejného zájmu. Návrh řešení: Požaduji vypuštění akcelerační oblasti AOV48 – Chrbonín a souvisejícího územního opatření z návrhu Změny č. 2 Územního rozvojového plánu ČR. 19. Nedostatečná ochrana přírody a biodiverzity SEA sama uvádí výskyt citlivých druhů ptáků, například luňáka červeného, káně lesní, sluka lesní, křepelka polní, hýl rudý. Biologické hodnocení neobsahuje vliv na hnízdiště orla mořského ve Mlýnech. A dále dokumentace uvádí výskyt netopýrů, např. netopýr rezavý, stromový, parkový a nejmenší. Nebyly však dostatečně vyhodnoceny migrační trasy a vazby na významné zimoviště EVL Chýnovská jeskyně (CZ0314634) v rámci Natura 2000. V blízkém okolí AOV se nachází řada chráněných oblastí, které dokumentace nezmiňuje, dále cenných mokřadů a pramenišť. Územím prochází migrační koridory zvláště chráněných druhů velkých savců a lokální biokoridory a biocentra, viz územní plán obce. Dokumentace zcela podceňuje dopady výstavby na tuto skutečnost. SEA a UO stanoví zcela nedostatečná opatření na ochranu netopýrů a ptáků. Výstavba všech v ÚO připuštěných VTE povede k naprosté devastaci celého území ohledně dopravy obrovských dílů stavby, betonu, vybudování dostatečných přístupových komunikací. V oblasti nebyl vyhotoven ornitologický výzkum. Zásadním způsobem budou narušeny migrační koridory velkých savců a lokální biokoridory a biocentra. Vyskytují se chráněné druhy rostlin a živočichů neuvedené v SEA. Není dostatečná ochrana mokřadů (v UO bez ochranného pásma). V SEA je nedostatečně zjištěn rozsah mimolesní zeleně a je stanovena jeho nedostatečná ochrana. Provedeno vadné vyhodnocení vlivu na klima ze strany výstavby a provozu VTE. Návrh je v rozporu se zákonem č. 114/1992 Sb., o ochraně přírody a krajiny, s § 45i téhož zákona a s dohodou EUROBATS. Návrh řešení: Požaduji vyhotovení celoročního ornitologického a chiropterologického průzkumu v rozsahu odpovídajícím metodikám Agentury ochrany přírody a krajiny ČR a doporučením dohody EUROBATS, a to minimálně po dobu jednoho celého biologického cyklu. Současně požaduji doplnění biologického hodnocení o výskyt a migrační trasy zvláště chráněných druhů, zejména orla mořského a čápa černého, včetně vyhodnocení hnízdních, potravních a migračních vazeb v širším území. Dále požaduji úplné posouzení vlivů na EVL Chýnovské jeskyně (CZ0314634) a soustavu Natura 2000, včetně kumulativních vlivů více akceleračních oblastí a vyhodnocení rizik mortality ptáků a netopýrů. Pro případ, že uvedené vlivy na biodiverzitu a zvláště chráněné druhy nebudou spolehlivě vyloučeny, požaduji vypuštění akcelerační oblasti AOV48 – Chrbonín a souvisejícího územního opatření z návrhu Změny č. 2 Územního rozvojového plánu ČR. 20. Nepřiměřené zásahy do krajinného rázu	

Poř. č.	Připomínkové místo	Číslo jednací	Článek	AO	Připomínka	Vyhodnocení
					Dokumentace sama připouští, že VTE budou novými dominantami viditelnými na velké vzdálenosti a mohou narušit pohledové vazby na zámek Radenín, hrobku Latourů a kostel sv. Markéty, dále Sudkův Důl s tvrzí, hrad Choustník a hrad Kámen a výrazné horizonty Blaníku a Svidníku. Současně nejsou dostatečně vyhodnoceny dopady na poutní místo Svatá Anna, krajinné oblasti Pacovsko a Táborsko Soběslavsko ani na pohledové horizonty Josafatského údolí. Návrh je v rozporu s § 12 zákona č. 114/1992 Sb., o ochraně přírody a krajiny. Návrh řešení: Navrhuji doplnění podrobného hodnocení krajinného rázu, dálkových pohledů a kumulativních vizuálních dopadů větrných elektráren v širším území, zejména ve vztahu k zámku Radenín, hrobce Latourů, kostelu sv. Markéty, tvrzi Sudkův Důl, hradu Choustník, hradu Kámen a významným krajinným horizontům Blaníku a Svidníku. Dále navrhuji zpracování realistických vizualizací z obcí, vyhlídkových míst, kulturních památek a pohledových os, včetně vyhodnocení souběhu akceleračních oblastí AOV47–AOV50 a jejich společného vlivu na charakter historické kulturní krajiny. Současně navrhuji doplnění posouzení vlivů na poutní místo Svatá Anna, krajinné oblasti Pacovsko a Táborsko-Soběslavsko a pohledové horizonty Josafatského údolí podle § 12 zákona č. 114/1992 Sb., o ochraně přírody a krajiny. Pro případ, že významné negativní dopady na krajinný ráz a kulturně-historické hodnoty území nebudou spolehlivě vyloučeny, navrhuji vypuštění akcelerační oblasti AOV48 – Chrbonín a souvisejícího územního opatření z návrhu Změny č. 2 Územního rozvojového plánu ČR. <u>21. Podlimitní AOV</u> Akcelerační oblast AOV48 Chrbonín vykazuje dle podkladů předpokládaný instalovaný výkon pouze cca 45,5 MW, čímž nesplňuje limit „nad 50 MW“ stanovený v odůvodnění Změny č. 2 ÚRP pro vymezování akceleračních oblastí celostátního významu. Vymezení AOV48 je proto v rozporu s vlastním odůvodněním pořizovatele a postrádá zákonnou i věcnou konzistenci. Návrh řešení: Požaduji vypuštění akcelerační oblasti AOV48 – Chrbonín a souvisejícího územního opatření z návrhu Změny č. 2 Územního rozvojového plánu ČR. <u>22. Chráněný receptor – Dětský domov Radenín</u> V bezprostřední blízkosti hranice akcelerační oblasti AOV48 – Chrbonín, přibližně ve vzdálenosti 500 m, se nachází Dětský domov Radenín, který představuje chráněný receptor ve smyslu nařízení vlády č. 272/2011 Sb., o ochraně zdraví před nepříznivými účinky hluku a vibrací. Jedná se o zařízení určené pro děti a mladistvé, tedy zvlášť citlivou skupinu obyvatelstva, u níž je nutné posuzovat zdravotní dopady s maximální mírou opatrnosti. Dokumentace SEA neobsahuje konkrétní posouzení vlivů na tento chráněný receptor, zejména z hlediska hluku, infrazvuku, vibrací, amplitudové modulace a stroboskopického efektu (flicker efektu). V navazujících řízeních EIA proto musí být zpracováno plné hodnocení zdravotních rizik (HRA – Health Risk Assessment) a detailní akustické posouzení, které prokáže, že provozem větrných elektráren nedojde k nepříznivému ovlivnění zdraví a kvality života dětí umístěných v zařízení. Návrh řešení: Požaduji vypuštění akcelerační oblasti AOV48 – Chrbonín a souvisejícího územního opatření z návrhu Změny č. 2 Územního rozvojového plánu ČR. **<u>PŘIPOMÍNKY K AKCELERAČNÍ OBLASTI AOV49 – KŘEČ</u>** <u>23. Nesprávný skutkový stav – vodní zdroje a hydrogeologické poměry</u> Dokumentace SEA nesprávně tvrdí, že se v území nenacházejí ochranná pásma vodních zdrojů, a z toho dovozuje zanedbatelné vlivy na vody. Současně však vůbec nezohledňuje obecní a individuální studny v lokalitách Křeč, Kozmice – Za Petrovým, Černovice – V Padělkách, Vlčeves – Lišky a Svatá Anna, které slouží k zásobování obyvatel pitnou vodou. Dále návrh ignoruje toky, povrchové vody a prameniště v AOV. Nejsou dostatečně stanoveny limity zakládání VTE. Je ignorován vliv výstavby a trvání základů VTE na podzemní vody a místní horninové prostředí. Návrh je v rozporu s § 3 zákona č. 500/2004 Sb., správní řád, a se zákonem č. 254/2001 Sb., vodní zákon. Návrh řešení: Požaduji vypuštění akcelerační oblasti AOV49 – Křeč a souvisejícího územního opatření z návrhu Změny č. 2 Územního rozvojového plánu ČR. <u>24. Rozpor s ochranou zemědělského půdního fondu (ZPF)</u> Zemědělský půdní fond tvoří přibližně 78 % území AOV49. Dokumentace připouští zábor půd I. třídy ochrany v rozsahu 2,45 ha a II. Třídy ochrany v rozsahu 0,27 ha, přesto vliv označuje pouze za „mírně negativní“. Návrh bagatelizuje rozsah výstavby VTE a její dopady, neřeší nebezpečí eroze půd, a nedostatečně hodnotí možnost poškození meliorací včetně nezjištění jejich rozsahu. Návrh je v rozporu se zákonem č. 334/1992 Sb., o ochraně zemědělského půdního	

Poř. č.	Připomínkové místo	Číslo jednací	Článek	AO	Připomínka	Vyhodnocení
					fondu, který stanoví zvýšenou ochranu nejbonitnějších půd. Návrh řešení: Požaduji vypuštění akcelerační oblasti AOV49 – Křeč a souvisejícího územního opatření z návrhu Změny č. 2 Územního rozvojového plánu ČR. 25. Rozpor s ochranou lesa (PUPFL) Pozemky určené k plnění funkcí lesa (PUPFL) tvoří přibližně 22 % území AOV49. Dokumentace značně podceňuje, resp. ignoruje a nehodnotí rozsah zásahů spojených s výstavbou VTE a to přístupových komunikací, manipulačních ploch a související nutnou likvidaci a fragmentaci lesních porostů a jejich vliv na migrační prostupnost živočichů. Návrh je v rozporu se zákonem č. 289/1995 Sb., lesní zákon, a neprokazuje existenci převažujícího veřejného zájmu. Návrh řešení: Požaduji vypuštění akcelerační oblasti AOV49 – Křeč a souvisejícího územního opatření z návrhu Změny č. 2 Územního rozvojového plánu ČR. 26. Nedostatečná ochrana přírody a biodiverzity SEA sama uvádí výskyt citlivých druhů ptáků a netopýrů, například krkavce velkého, motáka pochopa, čápa černého či netopýra rezavého. Biologické hodnocení neobsahuje vliv na hnízdiště orla mořského ve Mlýnech. Nebyly však dostatečně vyhodnoceny migrační trasy ani vazby na EVL Chýnovská jeskyně (CZ0314634) v rámci Natura 2000. V blízkém okolí AOV se nachází řada chráněných oblastí, které dokumentace nezmiňuje, dále cenných mokřadů a pramenišť. Územím prochází migrační koridory zvláště chráněných druhů velkých savců a lokální biokoridory a biocentra, viz územní plán obce. Dokumentace zcela podceňuje dopady výstavby na tuto skutečnost. SEA a UO stanoví zcela nedostatečná opatření na ochranu netopýrů a ptáků. Výstavba všech UO připouštěných VTE povede k naprosté devastaci celého území ohledně dopravy obrovských dílů stavby, betonu, vybudování dostatečných přístupových komunikací. V oblasti nebyl vyhotoven ornitologický výzkum. Zásadním způsobem budou narušeny migrační koridory velkých savců a lokální biokoridory a biocentra. Vyskytují se chráněné druhy rostlin a živočichů neuvedené v SEA. Není dostatečná ochrana mokřadů (v UO bez ochranného pásma). V SEA je nedostatečně zjištěn rozsah mimolesní zeleně a je stanovena jeho nedostatečná ochrana. Provedeno vadné vyhodnocení vlivu na klima ze strany výstavby a provozu VTE. Návrh je v rozporu se zákonem č. 114/1992 Sb., o ochraně přírody a krajiny, s § 45i téhož zákona a s dohodou EUROBATS. Návrh řešení: Požaduji vyhotovení celoročního ornitologického a chiropterologického průzkumu v rozsahu odpovídajícím metodikám Agentury ochrany přírody a krajiny ČR a doporučením dohody EUROBATS, a to minimálně po dobu jednoho celého biologického cyklu. Současně požaduji doplnění biologického hodnocení o výskyt a migrační trasy zvláště chráněných druhů, zejména orla mořského a čápa černého, včetně vyhodnocení hnízdních, potravních a migračních vazeb v širším území. Dále požaduji úplné posouzení vlivů na EVL Chýnovské jeskyně (CZ0314634) a soustavu Natura 2000, včetně kumulativních vlivů více akceleračních oblastí a vyhodnocení rizik mortality ptáků a netopýrů. Pro případ, že uvedené vlivy na biodiverzitu a zvláště chráněné druhy nebudou spolehlivě vyloučeny, požaduji vypuštění akcelerační oblasti AOV49 – Křeč a souvisejícího územního opatření z návrhu Změny č. 2 Územního rozvojového plánu ČR. 27. Nepřiměřené zásahy do krajinného rázu Dokumentace sama připouští, že VTE budou novými dominantami viditelnými na velké vzdálenosti a mohou narušit pohledové osy na kostel sv. Jakuba Většího ve Křeči, hrad Choustník či historickou krajinu Sudkova Dolu. Současně nejsou dostatečně vyhodnoceny dopady na poutní místo Svatá Anna ani na tzv. Černovické vyhlídky. Obec Křeč je obklíčena z více stran v odstupové vzdálenosti 500 m. Dokumentace nehodnotí kumulovaný vliv všech 4 AOV47-50, chybí vizualizace dálkových pohledů a konkrétní hodnocení dopadů na kulturní a duchovní hodnoty území. Omezení výšky VTE na 250m a prezentace tohoto omezení jako zmírňujícího opatření dle SEA a UO, přičemž právě tato výška je základní příčinou zničení místního krajinného rázu, je absurdní. Návrh je v rozporu s § 12 zákona č. 114/1992 Sb., o ochraně přírody a krajiny. Návrh řešení: Požaduji doplnění podrobného hodnocení krajinného rázu, dálkových pohledů a kumulativních vizuálních dopadů větrných elektráren v širším území, zejména ve vztahu ke kostelu sv. Jakuba Většího ve Křeči, hradu Choustník, historické krajině Sudkova Dolu, poutnímu místu Svatá Anna a tzv. Černovickým vyhlídkám. Současně požaduji zpracování realistických vizualizací z obcí, významných vyhlídkových míst, kulturních památek a krajinných horizontů, včetně vyhodnocení souběhu akceleračních oblastí AOV47–AOV50 a jejich společného vlivu na charakter historické kulturní krajiny. Dále požaduji doplnění posouzení vlivů na pohledové osy, krajinné dominanty a dálkové horizonty podle § 12 zákona č. 114/1992 Sb., o ochraně přírody a krajiny. Pro případ, že významné negativní dopady na krajinný ráz a	

Poř. č.	Připomínkové místo	Číslo jednací	Článek	AO	Připomínka	Vyhodnocení
					kulturně-historické hodnoty území nebudou spolehlivě vyloučeny, požaduji vypuštění akcelerační oblasti AOV49 – Křeč a souvisejícího územního opatření z návrhu Změny č. 2 Územního rozvojového plánu ČR. **PŘIPOMÍNKY K AKCELERAČNÍ OBLASTI AOV50 – OBRATAŇ** 28. Nesprávný skutkový stav – vodní zdroje a hydrogeologické poměry Dokumentace SEA nesprávně uvádí, že se v území nenacházejí ochranná pásma vodních zdrojů, přestože v území existují ochranná pásma evidenčních čísel 00200410 – Obrataň podzemní zdroj a 00206610 – Obrataň podzemní zdroj. Současně nejsou zohledněny studny obce Pořín v lokalitě Pinach ni závislost obyvatel okolních obcí na individuálních studních. Dále návrh ignoruje toky, povrchové vody a prameniště v AOV. Nejsou dostatečně stanoveny limity zakládání VTE. Je ignorován vliv výstavby a trvání základů VTE na podzemní vody a místní horninové prostředí. Návrh je v rozporu s § 3 zákona č. 500/2004 Sb., správní řád, a se zákonem č. 254/2001 Sb., vodní zákon. Návrh řešení: Požaduji vypuštění akcelerační oblasti AOV50 – Obrataň a souvisejícího územního opatření z návrhu Změny č. 2 Územního rozvojového plánu ČR. 29. Rozpor s ochranou zemědělského půdního fondu (ZPF) Zemědělský půdní fond tvoří přibližně 63,43 % území AOV50. Dokumentace připouští zábor půd I. třídy ochrany v rozsahu 1,38 ha a II. Třídy ochrany v rozsahu 0,07 ha, přesto vliv označuje pouze za „mírně negativní“. Návrh bagatelizuje rozsah výstavby VTE a její dopady, neřeší nebezpečí eroze půd, a nedostatečně hodnotí možnost poškození meliorací včetně nezjištění jejich rozsahu. Návrh je v rozporu se zákonem č. 334/1992 Sb., o ochraně zemědělského půdního fondu, který stanoví zvýšenou ochranu nejbonitnějších půd. Návrh řešení: Požaduji vypuštění akcelerační oblasti AOV50 – Obrataň a souvisejícího územního opatření z návrhu Změny č. 2 Územního rozvojového plánu ČR. 30. Rozpor s ochranou lesa (PUPFL) Pozemky určené k plnění funkcí lesa (PUPFL) tvoří přibližně 35,29 % území AOV50. Dokumentace značně podceňuje, resp. ignoruje a nehodnotí rozsah zásahů spojených s výstavbou VTE a to přístupových komunikací, manipulačních ploch a související nutnou likvidaci a fragmentaci lesních porostů a jejich vliv na migrační prostupnost živočichů. Návrh je v rozporu se zákonem č. 289/1995 Sb., lesní zákon, a neprokazuje existenci převažujícího veřejného zájmu. Návrh řešení: Požaduji vypuštění akcelerační oblasti AOV50 – Obrataň a souvisejícího územního opatření z návrhu Změny č. 2 Územního rozvojového plánu ČR. 31. Nedostatečná ochrana přírody a biodiverzity SEA sama uvádí výskyt citlivých druhů ptáků a netopýrů, například luňáka červeného, motáka pilicha, krkavce velkého a netopýra rezavého. Nebyly však dostatečně vyhodnoceny migrační trasy, nadregionální biokoridor Čunkovský potok – Pařezitý, Roštejn ani vazby na EVL Chýnovská jeskyně (CZ0314634) v rámci Natura 2000. V blízkém okolí AOV se nachází řada chráněných oblastí, které dokumentace nezmiňuje, dále cenných mokřadů a pramenišť. Územím prochází migrační koridory zvláště chráněných druhů velkých savců a lokální biokoridory a biocentra, viz územní plán obce. Dokumentace zcela podceňuje dopady výstavby na tuto skutečnost. SEA a UO stanoví zcela nedostatečná opatření na ochranu netopýrů a ptáků. Výstavba všech UO připouštěných VTE povede k naprosté devastaci celého území ohledně dopravy obrovských dílů stavby, betonu, vybudování dostatečných přístupových komunikací. V oblasti nebyl vyhotoven ornitologický výzkum. Zásadním způsobem budou narušeny migrační koridory velkých savců a lokální biokoridory a biocentra. Vyskytují se chráněné druhy rostlin a živočichů neuvedené v SEA. Není dostatečná ochrana mokřadů (v UO bez ochranného pásma). V SEA je nedostatečně zjištěn rozsah mimolesní zeleně a je stanovena jeho nedostatečná ochrana. Provedeno vadné vyhodnocení vlivu na klima ze strany výstavby a provozu. Návrh je v rozporu se zákonem č. 114/1992 Sb., o ochraně přírody a krajiny, s § 45i téhož zákona a s dohodou EUROBATS. Návrh řešení: Navrhuji vyhotovení celoročního ornitologického a chiropterologického průzkumu v rozsahu odpovídajícím metodikám Agentury ochrany přírody a krajiny R a doporučením dohody EUROBATS, a to minimálně po dobu jednoho celého biologického cyklu. Dále navrhuji doplnění biologického hodnocení o podrobné vyhodnocení migračních tras ptáků a netopýrů, včetně posouzení funkčnosti nadregionálního biokoridoru Čunkovský potok – Pařezitý – Roštejn a kumulativních vlivů více akceleračních oblastí v širším území. Současně navrhuji úplné posouzení vlivů na EVL Chýnovská jeskyně (CZ0314634) a soustavu Natura 2000 podle § 45i zákona č.	

Poř. č.	Připomínkové místo	Číslo jednací	Článek	AO	Připomínka	Vyhodnocení
					114/1992 Sb., o ochraně přírody a krajiny, včetně vyhodnocení rizik mortality ptáků a netopýrů. Pro případ, že významné negativní vlivy na biodiverzitu, migrační prostupnost krajiny a zvláště chráněné ruhy nebudou spolehlivě vyloučeny, navrhuji vypuštění akcelerační oblasti AOV50 – Obrataň a souvisejícího územního opatření z návrhu Změny č. 2 Územního rozvojového plánu ČR. 32. Nepřiměřené zásahy do krajinného rázu Dokumentace sama připouští, že VTE budou novými dominantami viditelnými na velké vzdálenosti a mohou narušit pohledové vazby na hrad Kámen, hrad Choustník, hrad Šelmberk a tvrz Sudkův Důl. Současně nejsou dostatečně vyhodnoceny dopady na krajinné oblasti Pacovsko a Táborsko- oběslavsko ani na pohledové horizonty Josafatského údolí. Dokumentace nehodnotí kumulovaný vliv všech 4 AOV47-50, chybí vizualizace dálkových pohledů a konkrétní hodnocení dopadů na kulturní a duchovní hodnoty území. Omezení výšky VTE na 250m a prezentace tohoto omezení jako zmírňujícího opatření dle SEA a UO, přičemž právě tato výška je základní příčinou zničení místního krajinného rázu, je absurdní. Návrh je v rozporu s § 12 zákona č. 114/1992 Sb., o ochraně přírody a krajiny. Návrh řešení: Navrhuji doplnění podrobného hodnocení krajinného rázu, dálkových pohledů a kumulativních vizuálních dopadů větrných elektráren v širším území, zejména ve vztahu k hradu Kámen, hradu Choustník, hradu Šelmberk, tvrzi Sudkův Důl a významným krajinným horizontům Josafatského údolí. Dále navrhuji zpracování realistických vizualizací z obcí, vyhlídkových míst, kulturních památek a pohledových os, včetně vyhodnocení souběhu akceleračních oblastí AOV47–AOV50 a jejich společného vlivu na charakter historické kulturní krajiny. Současně navrhuji doplnění posouzení vlivů na krajinné oblasti Pacovsko a Táborsko-Soběslavsko podle § 12 zákona č. 114/1992 Sb., o ochraně přírody a krajiny, včetně vyhodnocení dopadů na dálkové pohledy a krajinné dominanty. Pro případ, že významné negativní dopady na krajinný ráz a kulturně-historické hodnoty území nebudou spolehlivě vyloučeny, navrhuji vypuštění akcelerační oblasti AOV50 – Obrataň a souvisejícího územního opatření z návrhu Změny č. 2 Územního rozvojového plánu ČR. **PŘIPOMÍNKY K AKCELERAČNÍM OBLASTEM AOV47 + AOV48 + AOV49 + AOV50** 33–36. Absence kumulativních a synergických vlivů Dokumentace nehodnotí souběžné působení akceleračních oblastí AOV47, AOV48, AOV49 a AOV50, přestože společně vytvářejí souvislý pás větrných elektráren v krajině. Chybí vyhodnocení souběhu hluku, světelného znečištění, překážkového leteckého značení, fragmentace (devastace) lesů a krajiny a souběhu s koridorem vedení V406/407 Kočín–Mírovka. Návrh je v rozporu se zák. č. 100/2001 Sb., o posuzování vlivů na životní prostředí (zejména s § 10g), a se směrnicí 2001/42/ES. Dále chybí vyhodnocení zablokování územního rozvoje obcí a jejich obklíčení plánovanou výstavbou. Návrh řešení: Požaduji doplnění plného kumulativního a synergického posouzení všech akceleračních oblastí AOV47–AOV50 včetně souběhu s koridorem V406/407 Kočín–Mírovka, případně vypuštění všech akceleračních oblastí AOV47–AOV50 a souvisejících územních opatření z návrhu Změny č. 2 Územního rozvojového plánu ČR. 37–40. Rizika pro bezpečnost, letectví a IZS V území se nachází jev ÚAP 119 – Zájmové území Ministerstva obrany, který podmiňuje umisťování vysokých staveb dalším posouzením. UO neobsahuje vyhodnocení vlivu na letecký provoz. Dokumentace současně nehodnotí dopady souvislého pásu VTE na zásahy vrtulníků integrovaného záchranného systému v lesním území. Nalézá se zde pásmo nízkého přeletu TSA 27 a to v bezprostřední blízkosti, v k.ú. Chválkov u KnL. dokonce v přímém dotyku. Postup je v rozporu se zákonem č. 49/1997 Sb., o civilním letectví, a se zákonem č. 239/2000 Sb., o integrovaném záchranném systému. Návrh řešení: Požaduji doplnění odborného posouzení vlivů akcelerační oblasti na bezpečnost leteckého provozu, obranu státu a fungování integrovaného záchranného systému, zejména s ohledem na jev ÚAP 119 – Zájmové území Ministerstva obrany. Dále navrhuji vyhodnocení dopadů souvislého pásu větrných elektráren na zásahy vrtulníků integrovaného záchranného systému, letecké hašení lesních požárů, zdravotnickou záchrannou službu a další složky IZS v lesním území. Současně navrhuji doplnění závazných stanovisek Ministerstva obrany, Úřadu pro civilní letectví, Řízení letového provozu ČR a složek IZS k umístění větrných elektráren v dotčeném území. Pro případ, že uvedené vlivy nebudou spolehlivě vyloučeny, požaduji vypuštění všech akceleračních oblastí AOV47–AOV50 a souvisejících územních opatření z návrhu Změny č. 2 Územního rozvojového plánu ČR.	

Poř. č.	Připomínkové místo	Číslo jednací	Článek	AO	Připomínka	Vyhodnocení
					41–44. Nesouhlas obcí a veřejnosti Dotčené obce přijaly nesouhlasná usnesení s vymezením akceleračních oblastí. Současně proběhlo referendum ve městě Černovice, které vyjádřilo nesouhlas občanů s výstavbou VTE. V obci Radenín byla podána petice proti vymezení AOV podepsaná 251 občany. Současně byla podána petice na Jihočeský kraj a Kraj Vysočinu za všechny čtyři akcelerační oblasti AOV47–AOV50 s přibližně 3.500 podpisy, což potvrzuje zásadní nesouhlas veřejnosti i samospráv, lze shrnout, že minimálně 2/3 trvale hlášených obyvatel celé oblasti jsou proti zřízení AOV47 plus uživatelé a vlastníci nemovitostí v území. Tvorba návrhu proběhla bez účasti obcí a veřejnosti, lhůta poskytnutá k připomínkám je zcela neadekvátní. Návrh je tak v rozporu s principem samosprávy a požadavky Aarhuské úmluvy. Návrh řešení: Požaduji respektování principu samosprávy a vypuštění akceleračních oblastí AOV47–AOV50 a souvisejících územních opatření z návrhu Změny č. 2 Územního rozvojového plánu ČR. **PŘIPOMÍNKY K AKCELERAČNÍM OBLASTEM AOV24 + AOV47 + AOV48 + AOV49 + AOV50** 45–49. Nepřezkoumatelnost návrhu Návrh pracuje pouze s modelovým předpokladem umístění větrných elektráren bez konkrétního rozmístění staveb a související infrastruktury. Bez znalosti konkrétní polohy nelze objektivně vyhodnotit hluk, dopady na veřejné zdraví, krajinný ráz ani dopady na obyvatele. Vyhodnocení vlivu SEA je proto naprosto formální. Návrh je proto nepřezkoumatelný podle § 172 zákona č. 500/2004 Sb., správní řád. Návrh řešení: Požaduji doplnění variant a modelů rozmístění větrných elektráren, přístupových komunikací a související infrastruktury, případně vypuštění všech akceleračních oblastí AOV24 + AOV47 + AOV48 + AOV49 + AOV50 a souvisejících územních opatření z návrhu Změny č. 2 Územního rozvojového plánu ČR. 50–54. Nepřípustné odkládání posouzení vlivů Klíčové vlivy na veřejné zdraví, hluk, vibrace, flicker efekt, ptáky a netopýry nejsou posouzeny nyní, ale až v budoucích navazujících řízeních nebo v monitoringu po realizaci záměru. Tím dochází k přenesení podstatných otázek mimo fázi SEA, kdy již nebude možné ovlivnit samotné vymezení území. Postup je v rozporu se zásadou prevence a se zákonem č. 100/2001 Sb. Návrh řešení: Požaduji doplnění posouzení vlivů již ve fázi SEA, zejména v oblasti veřejného zdraví, hluku, flicker efektu a vlivů na biodiverzitu. Případně vypuštění všech akceleračních oblastí AOV24 + AOV47 + AOV48 + AOV49 + AOV50 a souvisejících územních opatření z návrhu Změny č. 2 Územního rozvojového plánu ČR. 55–59. Nedostatečné posouzení vlivů na veřejné zdraví Dokumentace neobsahuje konkrétní akustickou studii ani posouzení infrazvuku, amplitudové modulace a stroboskopického efektu. Současně připouští obytnou nebo rekreační zástavbu ve vzdálenostech okolo 500 m od hranic AOV, přičemž ve velmi mnoha případech se zejména obytné nebo rekreační objekty nacházejí přímo na hranici akceleračních oblastí nebo ve vzdálenostech kratších než 500 m. Dokumentace současně nehodnotí kumulativní zdravotní dopady souběhu více akceleračních oblastí AOV47–AOV50 na obyvatele dotčených obcí. Návrh je v rozporu se zákonem č. 258/2000 Sb., o ochraně veřejného zdraví, a s nařízením vlády č. 272/2011 Sb. Návrh řešení: Požaduji zpracování plného hodnocení zdravotních rizik (HRA), detailní akustické studie a posouzení infrazvuku, vibrací, amplitudové modulace a flicker efektu. Současně požaduji stanovení minimální odstupové vzdálenosti větrných elektráren od zastavitelného území, obytné a rekreační zástavby v rozsahu nejméně šestinásobku celkové výšky větrné elektrárny (6× výška VTE), nejméně však vždy 1km, a to s ohledem na princip předběžné opatrnosti a ochranu veřejného zdraví. Pro případ, že uvedená odstupová vzdálenost nebude stanovena, požaduji vypuštění všech akceleračních oblastí AOV24 + AOV47 + AOV48 + AOV49 + AOV50 a souvisejících územních opatření z návrhu Změny č. 2 Územního rozvojového plánu ČR. 60–64. Nedostatečné odůvodnění výběru lokality Dokumentace vůbec nevysvětluje, proč byla zvolena právě krajina s velmi vysokým podílem lesa, kvalitní zemědělské půdy a kulturních, přírodních a zejména krajinných hodnot a vůbec dané území, co bylo (objektivně a konkrétně specifikováno) vlastně podkladem a důvodem pro volbu dané lokality. Současně nejsou porovnány méně konfliktní varianty ani brownfieldy, přestože samotný ÚRP ČR deklaruje preferenci narušených území. Postup je v rozporu s principem minimalizace dopadů a s § 172 správního řádu. Návrh	

Poř. č.	Připomínkové místo	Číslo jednací	Článek	AO	Připomínka	Vyhodnocení
					řešení: Požaduji vypuštění všech akceleračních oblastí AOV24 + AOV47 + AOV48 + AOV49 + AOV50 a souvisejících územních opatření z návrhu Změny č. 2 Územního rozvojového plánu ČR. 65–69. Dopady na majetek a infrastrukturu SEA nesprávně hodnotí vlivy na hmotné statky jako nulové, přestože lze očekávat zatížení místních komunikací, pokles hodnoty nemovitostí a zásahy do obecní infrastruktury. Pozemky a budovy v okolí VTE budou zcela znehodnoceny, když hlavní devizou jejich tržní hodnoty je právě zdejší naprostý klid a zachovalá krajina. V území se nachází i vodohospodářská infrastruktura, včetně vodojemů a vrtů, jejichž ochrana nebyla posouzena. Dokumentace ignoruje FVE (např. v části obce Mnich Chválkov v bezprostřední blízkosti hranice AOV47). Místní a krajské komunikace nejsou uzpůsobeny na nezbytný rozsah plánované výstavby. Dochází tak k nepřiměřenému zásahu do vlastnických práv podle čl. 11 Listiny základních práv a svobod. Návrh řešení: Navrhuji doplnění podrobného posouzení dopadů větrných elektráren na hmotné statky, místní komunikace, technickou a vodohospodářskou infrastrukturu, včetně vodojemů, vodovodních řadů a dalších zařízení sloužících k zásobování obyvatel pitnou vodou. Dále navrhuji vyhodnocení dopadů přepravy nadrozměrných komponent na stav silnic nižších tříd, mostů a obecních komunikací, včetně návrhu konkrétních opatření k ochraně infrastruktury a majetku obcí. Současně navrhuji doplnění posouzení vlivů na hodnotu nemovitostí, kvalitu bydlení a výkon vlastnických práv obyvatel dotčeného území podle čl. 11 Listiny základních práv a svobod. Pro případ, že významné negativní dopady na majetek, infrastrukturu a vlastnická práva nebudou spolehlivě vyloučeny, navrhuji vypuštění všech akceleračních oblastí AOV24 + AOV47 + AOV48 + AOV49 + AOV50 a souvisejících územních opatření z návrhu Změny č. 2 Územního rozvojového plánu ČR. 70–74. Rozpor s principem minimalizace dopadů a veřejným zájmem, rozpor s ústavním pořádkem Akcelerační oblasti mají být podle odůvodnění ÚRP ČR vymezovány v územích s nízkým konfliktním potenciálem. AOV24 + AOV47 + AOV48 + AOV49 + AOV50 vykazují vysoce konfliktní střety s ochranou vod, lesa, ZPF, biodiverzity, krajinného rázu i veřejného zdraví. Návrh proto neprokazuje proporcionalitu zásahu ani převahu veřejného zájmu nad negativními dopady. Nadto veřejný zájem na stavbě VTE a navíc takovýmto způsobem není nikde výslovně definován. AOV a UO neodůvodněně zvýhodňují jednu skupinu subjektů před jinými konkrétně investory VTE před občany a obyvateli zasažených obcí a vlastníky nemovitostí, což je v rozporu zejména s čl. 3 odst.1, čl. 4 odst. 3,4, čl. 7, čl. 8, čl. 101 odst.1. Ústavy ČR. Návrh řešení: Požaduji doplnění řádného vyhodnocení proporcionality zásahu do území a prokázání převahy veřejného zájmu nad negativními dopady na životní prostředí, krajinu, veřejné zdraví a majetková práva obyvatel. Současně požaduji doplnění variantního posouzení méně konfliktních lokalit, včetně brownfieldů a území s nižším střetem s ochranou vod, lesa, zemědělského půdního fondu, biodiverzity a krajinného rázu. Dále požaduji přepracování návrhu tak, aby akcelerační oblasti byly vymezovány pouze v územích s prokazatelně nízkým konfliktním potenciálem v souladu s odůvodněním ÚRP ČR a principem minimalizace dopadů. Pro případ, že proporcionalita zásahu a převaha veřejného zájmu nebudou spolehlivě prokázány, požaduji vypuštění všech akceleračních oblastí AOV24 + AOV47 + AOV48 + AOV49 + AOV50 a souvisejících územních opatření z návrhu Změny č. 2 Územního rozvojového plánu ČR. 75–79. Nedostatečnost zmírňujících opatření Stanovená opatření jsou převážně obecná, formální a deklaratorní, například omezení výšky VTE na 200 nebo 250 m, a zejména odporující zjištěním v rámci SEA. Dokumentace neobsahuje konkrétní opatření pro ochranu obyvatelstva před hlukem, dalšími výše uvedenými fyzikálními jevy, světelným znečištěním nebo pro zachování migrační prostupnosti krajiny. Závěr o dostatečnosti opatření je proto nepodložený a v rozporu se zákonem č. 100/2001 Sb. Návrh řešení: Navrhuji doplnění konkrétních a závazných zmírňujících opatření pro ochranu obyvatelstva před hlukem, infrazvukem, amplitudovou modulací, vibracemi, stroboskopickým efektem a světelným znečištěním. Dále navrhuji doplnění opatření pro zachování migrační prostupnosti krajiny, ochranu ptáků a netopýrů a omezení kumulativních dopadů více akceleračních oblastí v širším území. Současně navrhuji stanovení jasných podmínek pro monitoring, kontrolu a vyhodnocování dopadů nezávislými odbornými institucemi, nikoliv pouze provozovateli větrných elektráren. Dále navrhuji stanovení minimální odstupové vzdálenosti větrných elektráren od obytné a rekreační zástavby v rozsahu nejméně šestinásobku celkové výšky větrné elektrárny (6× výška VTE), nejméně však vždy 1km. Pro případ, že účinná a konkrétní zmírňující opatření nebudou doplněna a jejich funkčnost spolehlivě prokázána,	

Poř. č.	Připomínkové místo	Číslo jednací	Článek	AO	Připomínka	Vyhodnocení
					navrhuji vypuštění všech akceleračních oblastí AOV24 + AOV47 + AOV48 + AOV49 + AOV50 a souvisejících územních opatření z návrhu Změny č. 2 Územního rozvojového plánu ČR. 80–84. Vnitřní rozpory a nedostatečný monitoring SEA současně tvrdí, že kumulativní vlivy nebyly zjištěny, ale zároveň připouští jejich existenci při souběhu více AOV. Monitoring je nepřípustně navržen až po realizaci záměru a převážně v režii provozovatelů. Dokumentace je proto vnitřně rozporná a nepřezkoumatelná. Návrh řešení: Navrhuji doplnění nezávislého a transparentního systému monitoringu, který bude prováděn již před realizací záměru a následně i v průběhu provozu větrných elektráren. Dále navrhuji, aby monitoring nebyl zajišťován pouze provozovateli větrných elektráren, ale také nezávislými odbornými institucemi a orgány ochrany přírody, veřejného zdraví a životního prostředí. Současně navrhuji doplnění konkrétních metodik, rozsahu a kontrolních mechanismů monitoringu hluku, infrazvuku, mortality ptáků a netopýrů, migračních tras, krajinného rázu a kumulativních vlivů. Pro případ, že nebude zajištěn nezávislý, odborný a přezkoumatelný monitoring vlivů záměru, navrhuji vypuštění všech akceleračních oblastí AOV24 + AOV47 + AOV48 + AOV49 + AOV50 a souvisejících územních opatření z návrhu Změny č. 2 Územního rozvojového plánu ČR. 85–89. Absence variantního řešení Dokumentace neposuzuje alternativní lokality ani modely a varianty rozmístění, počtu či výšky VTE. Není prokázáno, že navržená varianta představuje řešení s nejmenšími dopady na životní prostředí a obyvatele. Není ani tvrzen a prokazován veřejný zájem zřízení AOV. Postup je v rozporu se směrnicí 2001/42/ES a zákonem č. 100/2001 Sb. Návrh řešení: Navrhuji doplnění variantního posouzení akcelerační oblasti, včetně alternativních lokalit, jiného rozmístění větrných elektráren, nižšího počtu staveb a variant s menší výškou větrných elektráren. Dále navrhuji vyhodnocení méně konfliktních řešení, zejména využití brownfieldů, narušených území a lokalit s nižším střetem s ochranou přírody, krajinného rázu, veřejného zdraví a obytné zástavby. Současně navrhuji doplnění srovnávací analýzy jednotlivých variant z hlediska dopadů na životní prostředí, veřejné zdraví, biodiverzitu, krajinný ráz a majetková práva obyvatel. Pro případ, že nebude prokázáno, že navržená varianta představuje řešení s nejmenšími dopady na životní prostředí a obyvatele, navrhuji vypuštění všech akceleračních oblastí AOV24 + AOV47 + AOV48 + AOV49 + AOV50 a souvisejících územních opatření z návrhu Změny č. 2 Územního rozvojového plánu ČR. 90–94. Nepřiměřenost zásahu do území Navržené řešení představuje brutální zásah do charakteru krajiny, kvality života obyvatel i majetkových práv a narušení jejich legitimního očekávání, že tyto hodnoty budou zachovány. Nebylo prokázáno (dokumentace se tím ani nezabývá), že negativní dopady nelze dosáhnout jiným, méně konfliktním řešením. Návrh tak nesplňuje princip proporcionality vyžadovaný správním právem i judikaturou správních soudů. Návrh řešení: Navrhuji doplnění řádného posouzení proporcionality zásahu do území, včetně vyhodnocení dopadů na krajinný ráz, kvalitu života obyvatel, veřejné zdraví, majetková práva a charakter venkovského prostředí. Dále navrhuji prokázání, že sledovaného veřejného zájmu nelze dosáhnout jiným, méně konfliktním řešením s nižšími dopady na obyvatele a životní prostředí. Současně navrhuji doplnění variantního řešení a vyhodnocení méně zatěžujících alternativ v souladu s principem proporcionality a minimalizace zásahů do práv obyvatel. Pro případ, že proporcionalita zásahu a nezbytnost navrženého řešení nebudou spolehlivě prokázány, navrhuji vypuštění všech akceleračních oblastí AOV24 + AOV47 + AOV48 + AOV49 + AOV50 a souvisejících územních opatření z návrhu Změny č. 2 Územního rozvojového plánu ČR. 95–99. Riziko lesních požárů a omezení možností hašení AOV24 + AOV47 + AOV48 + AOV49 + AOV50 se z významné části nacházejí v lesních porostech nebo v jejich bezprostřední blízkosti. Dokumentace SEA však vůbec nehodnotí rizika vzniku a šíření lesních požárů ani dopady souvislého pásu větrných elektráren na možnosti zásahu jednotek požární ochrany a integrovaného záchranného systému. Dokumentace současně nehodnotí kumulativní dopad souvislého pásu cca 88 větrných elektráren v AOV47–AOV50 na krizové řízení a požární bezpečnost krajiny. V podmínkách probíhající klimatické změny a narůstajícího rizika sucha představuje rozsáhlá industrializace lesních hřebenů významné zvýšení požárního rizika v území. Návrh je v rozporu se zásadou prevence podle § 2900 občanského zákoníku, s požadavky zákona č. 133/1985 Sb., o požární ochraně, a s požadavkem řádného vyhodnocení rizik podle zákona č. 100/2001 Sb., o posuzování vlivů na životní prostředí. Návrh řešení: Požaduji doplnění podrobného posouzení požárních rizik, možností zásahu HZS a dopadů	

Poř. č.	Připomínkové místo	Číslo jednací	Článek	AO	Připomínka	Vyhodnocení
					souvislého pásu větrných elektráren na letecké hašení lesních požárů, krizové řízení a evakuaci obyvatel. Současně požaduji stanovisko HZS a odborné vyhodnocení dostupnosti území pro zásahovou techniku v podmínkách rozsáhlých lesních požárů. Pro případ, že uvedená rizika nebudou spolehlivě vyloučena, požaduji vypuštění akceleračních oblastí AOV24 + AOV47 + AOV48 + AOV49 + AOV50 a souvisejících územních opatření z návrhu Změny č. 2 Územního rozvojového plánu ČR. 100. Procesní vada – neúplné zveřejnění koordinačního výkresu Proces zveřejnění návrhu Změny č. 2 ÚRP vykazuje vady, neboť koordinační výkres nebyl zveřejněn v úplné podobě a chybí zde údaje k identifikaci katastrálních parcel k přesnému určení hranice AOV. Ve zveřejněné dokumentaci absentovaly záměry FVE, přestože představují významnou součást navrhovaného využití území a mají zásadní význam pro posouzení kumulativních a synergických vlivů. Veřejnosti tak nebyla umožněna řádná orientace v návrhu ani efektivní uplatnění připomínek, čímž mohlo dojít ke zkrácení procesních práv veřejnosti. Návrh řešení: Požadujeme vypořádání této procesní vady v souladu se zásadou ochrany práv veřejnosti a transparentnosti procesu pořizování opatření obecné povahy.	
9388.	Marcela Chloubová	MMR-46700-2026-81	99czzg	AOV83	**Odůvodněni uplatněné připomínky.** **1.Direktivní vymezeni AOV** podatel se domnívá, že není nezbytné (a neplyne to ani ze směrnice EU RED III), aby akcelerační oblasti pro VTE (dále jen ,,AOV") byly vymezeny direktivně na celostátní úrovni. je naprosto dostačujícl, když by Změna č. 2 Územního rozvojového plánu (dále jen ,,Změna č. 2°') dala obcím povinnost, aby prověřily možnosti vymezeni AOV 1 v územních plánech. Na základě tohoto pokynu by samosprávy znalé místních poměrů po dohodě s občany vymezily vhodné lokality pro VTE. Díky tomu by byly zohledněny s potřebnou pečlivostí a v nutné podrobnosti zásahy do veřejných zájmů, které není možné na úrovni Změny č. 2 zhodnotit, neboť to její velké měřítko neumožňuje. **2. Diskriminační vymezeni AOV** Ve Změně č. 2 ÚRP není dostatečně vysvětleno, proč je třeba vymezit akcelerační oblasti právě tak, jak to činí Změna č. 2, jinými slovy není pochopitelné, proč právě počet AOV, se kterým Změna č, 2 počítá, povede ke splnění klimatických a energetických cllů a proč vymezeni jiné oblasti již není zapotřebí nebo proč by klimatické a energetické cíle nemohly být plněny i bez AOV83, když není ke splněni těchto cllů (které ani nejsou ve Změně č. 2 specifikovány) zapotřebí ani o jednu AOV vÍce. Lokalita, kde je AOV83 přitom není nijak výjimečná z hlediska potenciálu pro VTE (nebo alespoň není ve Změně č. 2 přesvědčivě popsáno, proč se AOV83 svým větrným potenciálem tak výrazně odlišuje od dalších oblastí, kde AOV vymezeny nebyly). Lze tedy předpokládat, že existujíi jiné shodné oblasti, kde však z nejasných důvodů AOV nebyly vymezeny. To považuje podatel za diskriminační. Diskriminovány jsou i samosprávy, na jejichž území jsou AOV vymezeny. Vymezeni AOV totiž představuje jakousi stavební uzávěru, kdy obec nemůže v dotčeném území měnit územní plán podle svých potřeb, ale musí respektovat vymezenou AOV. Vedle toho pak nebudou investoři VTE motivováni, aby s obci uzavřeli férovou plánovací smlouvu a poskytli obci a jejím občanům dostatečné kompenzace za negativní dopady provozu VTE. Záměry VTE povolované v AOV totiž budou protežovány a jejich výstavba výrazně usnadněna. Tato diskriminace přímo ovlivňuje i občany samospráv. **3. Nedostatečné posouzeni vlivů** Vymezeni AOV s největší pravděpodobností povede k tomu, že záměry VTE v nich umisťované budou upřednostňovány a nedojde už nikdy k řádnému posouzení jejich negativních dopadů na životní prostředí, na zdraví a životy lidi. Proto by mělo být vyhodnoceni vlivů Změny č. 2 a územního opatřeni pro AOV83 extrémně podrobné a kvalitní, prakticky na úrovni EIA. Překážkou pro takové podrobné posouzeni je ale fakt, že je měřítko Územního rozvojového plánu příliš velké a neumožňuje skutečně posoudit dopady vymezení AOV(jiné by to bylo na úrovni územního plánu,	**Akceptováno částečně.** Akcelerační oblast AOV83 Chorušice byla zmenšena. Akcelerační oblasti byly vymezeny na celostátní úrovni v Z2 ÚRP na základě Zadání Z2 ÚRP schváleného Vládou ČR. Vymezení akceleračních oblastí proběhlo na základě biologického posouzení konkrétních území podle § 11 odst. 3 resp. 4 ZOZE, jehož výsledky spolu s výsledky vyhodnocení vlivů na životní prostředí (SEA, Příloha č. 5 k odůvodnění Z2 ÚRP) byly zapracovány do návrhu Změny č. 2 ÚRP. Oblasti, u nichž autorizované osoby identifikovaly významné negativní nebo kumulativní vlivy, byly ze Z2 ÚRP vyloučeny (odůvodnění Z2 ÚRP, odst. 32). Zpracování VVURÚ odpovídá obsahem i strukturou požadavkům obsaženým v příloze č. 4 stavebního zákona, včetně posouzení kumulativních a synergických vlivů. Ve VVURÚ (včetně SEA) byly posuzovány akcelerační oblastí, nikoliv konkrétní záměry, a podrobnost odpovídá měřítku ÚRP a územních opatření. Vymezení akcelerační oblasti v ÚRP nezakládá právo na výstavbu VTE ani nevylučuje jiné využití území. Při vymezení akceleračních oblastí nelze předjímat konkrétní technické parametry či přesné umístění záměrů OZE. Obavy z negativních vlivů hluku a stroboskopického efektu řeší podmínky stanovené ve všech územních opatřeních pro akcelerační oblasti pro VTE, které ukládají zpracování hlukové studie, studie působení stroboskopického efektu, včetně minimalizace shadow flicker efektu. V případě, že by záměr nesplňoval zákonné hygienické limity (nařízení vlády č. 272/2011 Sb., o ochraně zdraví před nepříznivými účinky hluku a vibrací) a současně podmínky v územním opatření, nemůže být povolen. Jedním z podkladů pro zpracování Z2 ÚRP byl dokument *Akcelerační oblasti, předvýběr ploch k výstavbě VTE, Screening území ČR z hlediska ochrany krajinného rázu* (Roman Bukáček, Simona Vondráčková, 2025). Při

Poř. č.	Připomínkové místo	Číslo jednací	Článek	AO	Připomínka	Vyhodnocení
					resp. v procesu EIA se znalostí konkrétního záměru). Vzhledem k tomu, že na vymezeni akceleračních oblastí naváže zrychlené a zjednodušené povolovací řízeni před Dopravním a energetickým stavebním úřadem (DESÚ), v rámci kterého bude úřad prakticky pouze ověřovat, zda jsou záměry v souladu s vágními a nicneřlkajlmi podmínkami územního opatřeni AOV83. V souladu s těmito obecnými podmínkami ale budou téměř jakékoliv záměry, což znamená, že vlivy VTE realizovaných v AOV83 nebudou nikdy reálně posouzeny. Podatel se domnívá, že je nezbytné, aby všechny vlivy VTE byly skutečně a podrobně posouzeny. Vágní posouzeni Změny č. 2 nebo územního opatřeni AOV83 je naprosto nedostatečné. Podatel se domnívá, že vadné posouzení dopadů VTE může mít nejen přímý vliv na jeho zdraví včetně psychické pohody, ale také to může ovlivnit socioekonomický rozvoj obce, ve které žije. Podatel ještě připomíná, že nedošlo ke kumulativnímu zhodnoceni vlivů v důsledku vymezeni tří AOV v těsné blízkosti (AOV82, AOV83 a AOV84). **4. Zanedbatelné pozitivní vlivy vymezení AO** V odůvodnění Změny č. 2 ani územního opatření není možné dohledat vyčísleni přínosu AOV83 pro sníženi energetické závislosti anebo sníženi produkce CO_2. Ve vyhodnocení vlivů územního opatřeni AOV83 se ale uvádí k pozitivním vlivům (přínosům) vymezeni AOV a realizace VTE: ,,Zanedbatelný až mírně pozitivní vliv k ochraně klimatu uplatnění AO se uplatní v globálním měřítku, tedy i z hlediska přeshraničního působení" V dokumentaci Změny č. 2 a územního opatřeni je tedy přiznáno, že přínosy VTE realizovaných v AOV83 budou zanedbatelné, byt' chybí konkrétní čísla. V takové situaci není pochopitelné, jak mohl zájem na vymezení AOV83 převážit nad ostatními konkrétně specifikovanými veřejnými zájmy, které naopak výstavba VTE ovlivni výrazně (byť to nekvalitně zpracované vyhodnocení Změny Č. 2 a územního opatřeni nepřiznává). Dále se ve vyhodnoceni územního opatřeni AOV83 uvádí: “Vlivy na ovzduší v době výstavby zanedbatelné (prašnost při přesunu zemin, emise ze spalováni PHM, sekundární prašnost), v době provozu mírně pozitivní z důvodu náhrady spalovacích zdrojů při výrobě el. energie." Vzhledem k tomu, že se ve vyhodnoceni uvádí, že vliv AOV83 na ochranu klimatu bude zanedbatelný, bude logicky zanedbatelný rozsah, ve kterém VTE realizované v AOV83 nahradí spalovací zdroje. Změna č. 2 ani územní opatření tento závěr nevyvrací, neobsahuji totiž vyčíslení toho, v jak velkém rozsahu VTE realizované v AOV83 nahradí spalovací zdroje a jaký přesně vliv bude mít tato náhrada na cíle sledované Změnou č. 2, tedy sníženi energetické závislosti ČR a sníženi produkce CO2. Je také třeba řádně vyhodnotit, proč těchto cílů nelze dosáhnout jinými způsobí (zvýšeni počtu bloků JEDU, popř. JETE, rozvoj vodíkové infrastruktury v souladu s Vodíkovou strategii ČR, větší důraz na rozvoj FVE). Proto ani blíže nespecifikovaná náhrada spalovacích zdrojů není důvod, proč by měl zájem na vymezení AOV83 převážit nad jinými zájmy v území. **5. Výška VTE a rozloha AO** Ve Změně č. 2 ani v územním opatřeni pro AOV83 není vysvětleno, proč byla zvolena právě tato rozloha AO a proč má AOV právě tyto konkrétní hranice a proč právě toto vymezeni AOV povede ke splněni cílů Změny č. 2. jinými slovy není vysvětleno, proč nemůže být AO vymezena jiným způsobem tak, aby kupř. byly VTE umisťovány v dostatečné vzdálenosti od zastavěného území a zastavitelných ploch podle územních plánů (min 1,5 km) a není porovnáno, zda by toto jiné vymezení AOV třeba také nevedlo ke splněni cílů Změny č. 2. Podatel se domnívá, že to ale vzhledem k nespecifičnosti cílů Změny č. 2 není ani možné, proto by také vůbec neměla být aov83 vymezena. **6.Hluková zátěž, vibrace a stroboskopický efekt** Podatel zásadně nesouhlasí s tím, že Změna č. 2 ani příslušné územní opatření vůbec neřeší negativní dopady hluku. Hluk totiž Změna č. 2 chápe jako normální integrální součást VTE, bez které to prostě nejde	vymezování akceleračních oblastí byl krajinný ráz dále prověřován, a to s ohledem na hodnoty území. Vlivy na krajinný ráz pak byly dále vyhodnoceny v rámci VVURÚ, a to jak z hlediska navrhovaného souboru akceleračních oblastí jako celku, tak pro jednotlivá území v kartách akceleračních oblastí, které obsahují i mapy viditelnosti (Příloha SEA). Podmínky v územních opatřeních pak dále omezují barevné řešení doprovodných staveb a rozsah trvalých terénních úprav. Samotný způsob vymezení akceleračních oblastí na základě podkladů (biologická posouzení, mapy citlivosti ptáků vůči výstavbě VTE zpracované ČSO, území významná pro netopýry dle podkladů ČESON, biotopy zvláště chráněných druhů velkých savců a další) a nařízení vlády č. 507/2025 Sb. minimalizuje vliv na složky životního prostředí. Pro všechny akcelerační oblasti jsou současně pořizována územní opatření, která obsahují opatření stanovená na základě biologických posouzení. Tato opatření dále zmírňují negativní vlivy, které nebylo možné vyloučit vymezením akcelerační oblasti. Podmínky v územních opatřeních zahrnují ochranu prvků lokálního ÚSES a všech biokoridorů, ochranu biotopů, ZPF a PUPFL, dále povinnost biologického dozoru, monitoring mortality ptáků a netopýrů, detekční systémy a další podmínky specifické vzhledem ke konkrétní akcelerační oblasti

Poř. č.	Připomínkové místo	Číslo jednací	Článek	AO	Připomínka	Vyhodnocení
					a je třeba se s tím smířit. Tento přistup nejlépe demonstruje přirovnáni hluku z VTE k v podstatě příjemnému ,,šumění |esa': které mohou zaregistrovat jen neurotické osoby. Podatel se proto domnívá, že hlukové vlivy nebyly zhodnoceny a ve skutečnosti to ani není možné bez znalosti konkrétního projektu. Podatel zdůrazňuje, že nepovažuje za dostatečné, aby byla hluková zátěž řešena až v hlukové studii zpracované investorem. Takový přistup není schopný zajistit reálnou ochranu lidského zdraví. Podatel dále nesouhlasí s tím, že vůbec nedošlo k posouzeni vlivů infrazvuku, nIzkofrekvenčniho hluku a vibraci, ačkoliv odborné studie upozorňují na rizika spojená s těmito doprovodnými jevy provozu VTE. Podatel se domnívá, že nebyl ani řádně zhodnocen vliv vibraci na nemovitosti. Stejně tak nebyl řádně posouzen z hlediska vlivů tzv. stroboskopický efekt, kdy se posouzeni zejména nezaměřilo na obtěžující dopady stroboskopického efektu. **7.Vlivy na krajinný ráz** Větrné elektrárny mají zásadní vlivy na krajinný ráz. Ve Vyhodnoceni vlivů územního opatření AOV83 se uvádí: ,,Z analýzy viditelnosti vyplývá, že hodnocené území se vyznačuje vysokou koncentraci kulturně-historických hodnota zároveň velmi citlivým vztahem ke krajině Kokořínska a k ikonické dominantě Bezdězu. V bezprostředním okolí se uplatňuje kostel Nanebevzetí Panny Marie, kostel Sv. Jakuba Většího, fara, kaple Nejsvětější Trojice, zámek a historická venkovská zástavba. Ve vzdálenosti do 2 km navazuji kostel Sv. Martina, radnice, sokolovna a další objekty utvářej/cl obraz sídla. V širším území do 5 km a 15 km se pak prosazuje mimořádně bohatý soubor památek, včetně hradu Kokořín, hradu Houska, hradišť, kostelů, tvrzí, zámků a historických areálů. Rozhoduj/c/ hodnotou je zde ochrana vnitřní scenérie Kokořínska a nerušených výhledů na Bezděz. Současně je třeba zachovat obraz Mšena a jeho historického jádra v krajině, včetně vazeb na příjezdové komunikace, turistické trasy a další frekventovaná místa, odkud se uplatňuji ikonické pohledy na město i na širší krajinný rámec. Bezděz zde nepůsobí jen jako vzdálená dominanta, ale jako jeden z hlavních určuj/c/ch prvků krajinné identity celého prostoru." Jak je možné, že všechny tyto vlivy jsou hodnoceny jako zanedbatelné, když přitom VTE budou představovat novou dominantu, která jednoznačně výrazně ovlivní krajinu, to není ve Změně Č. 2 ani v územním opatření vysvětleno. Vliv vte na krajinný ráz bude mít ještě další dopady - již napořád bude hodnota krajinného rázu snížena, takže bude možné do území umisťovat i další záměry, které by jinak kvůli ochraně krajinného rázu nebyly přípustné. 8. Další negativní vlivy AOV83: Prostor pro individuální připomínky: lze doplnit např. obavy z negativního vlivu vymezení AOV na zvířata, na ekosystémy, na vodní poměry v území, na zemědělský půdní fond, na ekosystémy...	

Poř. č.	Připomínkové místo	Číslo jednací	Článek	AO	Připomínka	Vyhodnocení
9389.	Obec Kochánov	MMR-46701-2026-81	Není dotčeno ÚRP	Není dotčeno ÚRP	**Připomínky k návrhu Změny č. 2 Územního rozvojového plánu** Veřejnou vyhláškou Ministerstva pro místní rozvoj, odboru územního plánování, ze dne 14. 4. 2026, č. j. MMR-25750/2026-81, byl zveřejněn návrh Změny č. 2 Územního rozvojového plánu (dále *„Změna č. 2 ÚRP"*) a oznámeno veřejné projednání s informací o možnosti každého uplatnit písemné připomínky do 1. 6. 2026. Nadepsaný podatel podává níže uvedené připomínky k návrhu Změny č. 2 ÚRP. Ve zveřejněné textové i grafické části návrhu Změny č. 2 ÚRP je uváděn koridor DD4 s názvem *„Koridor RS1 úsek Praha–Brno"* určený pro vysokorychlostní železnici VRT, který je zakreslen mj. na území Středočeského kraje. Koridor DD4 je v návrhu Změny č. 2 ÚRP prezentován jako stabilizovaný. K tomu srov. výkresy návrhu a v textové části např. příloha č. 1 – vyznačení změn, str. 10 bod (29). V prvním ÚRP byl koridor DD4 vymezen pouze v krátkém úseku (jako DD04). Vymezení koridoru DD4 na území celého Středočeského kraje (tak jak je prezentován v návrhu Změny č. 2 ÚRP) bylo předmětem Změny č. 1a ÚRP, která byla vydána usnesením Vlády ČR ze dne 13. 4. 2026 č. 230 a zveřejněna dne 24. 4. 2026 (viz příloha č. 03). Koridor DD4 byl do Změny č. 1a ÚRP převzat dle Aktualizace č. 9 Zásad Územního rozvoje Středočeského kraje, v níž byl vymezen jako koridor D216 (viz str. 10, 33-35, 110 odůvodnění návrhu Změny č. 2 ÚRP, viz příloha č. 03). V odůvodnění návrhu Změny č. 2 ÚRP je na str. 2 v bodě (1) uvedeno (cit.): *„Vláda ČR formou opatření obecné povahy a pořízením Změny č. 1a ÚRP, která byla vydána Vládou ČR dne 14. 4. 2026, se tímto stal závaznou územně plánovací dokumentací (dále také jen „ÚPD") pro navazující ÚPD."*. Stalo se tedy to, že dne 13. 4. 2026 Vláda ČR schválením Změny č. 1a ÚRP vymezila koridor DD4 v ÚRP na území celého Středočeského kraje, a v návaznosti na to byl hned následujícího dne 14. 4. 2026 zveřejněn návrh Změny č. 2 ÚRP, který již obsahuje koridor DD4 v rozsahu dle znění změny č. 1a ÚRP. Potud je formálně vše v pořádku. Problém koridoru DD4 v ÚRP spočívá v tom, že ještě před vydáním Změny č. 1a ÚRP byla správním soudem (viz výše) zrušena podstatná část koridoru VRT D216 v ZÚR Středočeského kraje, takže správně nemohl být do ÚRP převzat (podrobněji dále).	**Neakceptováno.** Vymezení koridoru DD4 není předmětem Změny č. 2 ÚRP.

Poř. č.	Připomínkové místo	Číslo jednací	Článek	AO	Připomínka	Vyhodnocení
					Pravomocným Rozsudkem Krajského soudu v Praze ze dne 12. 2. 2026, sp. zn. 37 A 74/2025, byla částečně zrušena Aktualizace č. 9 Zásad územního rozvoje Středočeského kraje vymezující koridor VRT v ZÚR Středočeského kraje. Změna č. 1a ÚRP (vydaná 13. 4. 2026 a zveřejněná 24. 4. 2026) však nereflektovala výše uvedený rozsudek správního soudu a vymezila koridor DD4 podle ZÚR Středočeského kraje včetně soudem zrušeného úseku. Odůvodnění Změny č. 1a ÚRP k tomu na str. 3 uvádí (cit.): *„S ohledem na pokročilé stádium pořizování Změny č. 1a ÚRP již nebylo možné do této změny promítnout rozsudek Krajského soudu ze dne 12. 2. 2026, č. j. 37 A 74/2025-342, ve věci návrhu na zrušení opatření obecné povahy – Aktualizace č. 9 Zásad územního rozvoje Středočeského kraje. Územní rozvojový plán bude v souladu s uvedeným rozsudkem upraven v rámci připravované Změny č. 1b ÚRP.“*[1] Takový postup nezákonný, neboť rozhodující byl právní stav v okamžiku vydání Změny č. 1a ÚRP a žádné sebevíce pokročilé stádium přípravy nemůže odůvodnit nezohlednění pravomocného rozsudku. Příslib nápravy „v rámci připravované Změny č. 1b ÚRP“ je nesprávný postup, neboť příprava Změny č. 1b ÚRP je teprve ve fázi zadání a ani dosud nebyl zveřejněn její návrh, takže k jejímu vydání v dohledné době nedojde. Proto je nutné nápravu provést okamžitě v rámci nejbližší změny ÚRP, kterou je právě předmětná Změna č. 2 ÚRP. Shrnutí podstaty připomínky: a) Změna č. 1a ÚRP převzala koridor VRT (DD4) ze ZÚR Středočeského kraje. b) V době jejího vydání již pravomocný rozsudek část podkladového koridoru VRT zrušil. c) Odůvodnění Změny č. 1a ÚRP samo přiznává, že rozsudek do ní nebyl promítnut. d) Proto má nejbližší změna ÚRP tuto vadu bezodkladně reflektovat a napravit, což je nyní právě předmětná změna č. 2 ÚRP. Na základě výše uvedeného podatel navrhuje: 1) aby byl předmětný návrh Změny č. 2 ÚRP upraven tak, že z celé jeho textové a grafické části budou vypuštěny veškeré popisy, odkazy a zobrazení koridoru DD4 v rozsahu dle Změny č. 1a ÚRP ze dne 13. 4. 2026, a budou upraveny dle rozsahu vymezení koridoru DD4 (resp. DD04) ve znění ÚRP před vydáním Změny č. 1a ÚRP ze dne 13. 4. 2026; 2) a aby byla v rámci Změny č. 2 ÚRP provedena úprava ÚRP dle rozsudku Krajského soudu ze dne 12. 2. 2026, č. j. 37 A 74/2025-342, kterým byla zrušena část Aktualizace č. 9 Zásad územního rozvoje Středočeského kraje.	
9390.	Dušan Šubert	MMR-46702-2026-81	99czzg	AOV83	**Odůvodněni uplatněné připomínky.** **1.Direktivní vymezeni AOV** podatel se domnívá, že není nezbytné (a neplyne to ani ze směrnice EU RED III), aby akcelerační oblasti pro VTE (dále jen ,,AOV") byly vymezeny direktivně na celostátní úrovni. je naprosto dostačujícl, když by Změna č. 2 Územního rozvojového plánu (dále jen ,,Změna č. 2°') dala obcím povinnost, aby prověřily možnosti vymezeni AOV 1 v územních plánech. Na základě tohoto pokynu by samosprávy znalé místních poměrů po dohodě s občany vymezily vhodné lokality pro VTE. Díky tomu by byly zohledněny s potřebnou pečlivostí a v nutné podrobnosti zásahy do veřejných zájmů, které není možné na úrovni Změny č. 2 zhodnotit, neboť to její velké měřítko neumožňuje.	**Akceptováno částečně.** Akcelerační oblast AOV83 Chorušice byla zmenšena. Akcelerační oblasti byly vymezeny na celostátní úrovni v Z2 ÚRP na základě Zadání Z2 ÚRP schváleného Vládou ČR. Vymezení akceleračních oblastí proběhlo na základě biologického posouzení konkrétních území podle § 11 odst. 3 resp. 4 ZOZE, jehož výsledky spolu s výsledky vyhodnocení vlivů na životní prostředí (SEA, Příloha č. 5 k odůvodnění Z2 ÚRP) byly zapracovány do návrhu Změny č. 2 ÚRP. Oblasti, u

Poř. č.	Připomínkové místo	Číslo jednací	Článek	AO	Připomínka	Vyhodnocení
					2. Diskriminační vymezeni AOV Ve Změně č. 2 ÚRP není dostatečně vysvětleno, proč je třeba vymezit akcelerační oblasti právě tak, jak to činí Změna č. 2, jinými slovy není pochopitelné, proč právě počet AOV, se kterým Změna č, 2 počítá, povede ke splnění klimatických a energetických cllů a proč vymezeni jiné oblasti již není zapotřebí nebo proč by klimatické a energetické cíle nemohly být plněny i bez AOV83, když není ke splněni těchto cllů (které ani nejsou ve Změně č. 2 specifikovány) zapotřebí ani o jednu AOV vÍce. Lokalita, kde je AOV83 přitom není nijak výjimečná z hlediska potenciálu pro VTE (nebo alespoň není ve Změně č. 2 přesvědčivě popsáno, proč se AOV83 svým větrným potenciálem tak výrazně odlišuje od dalších oblastí, kde AOV vymezeny nebyly). Lze tedy předpokládat, že existujíi jiné shodné oblasti, kde však z nejasných důvodů AOV nebyly vymezeny. To považuje podatel za diskriminační. Diskriminovány jsou i samosprávy, na jejichž území jsou AOV vymezeny. Vymezeni AOV totiž představuje jakousi stavební uzávěru, kdy obec nemůže v dotčeném území měnit územní plán podle svých potřeb, ale musí respektovat vymezenou AOV. Vedle toho pak nebudou investoři VTE motivováni, aby s obci uzavřeli férovou plánovací smlouvu a poskytli obci a jejím občanům dostatečné kompenzace za negativní dopady provozu VTE. Záměry VTE povolované v AOV totiž budou protežovány a jejich výstavba výrazně usnadněna. Tato diskriminace přímo ovlivňuje i občany samospráv. **3. Nedostatečné posouzeni vlivů** Vymezeni AOV s největší pravděpodobností povede k tomu, že záměry VTE v nich umisťované budou upřednostňovány a nedojde už nikdy k řádnému posouzení jejich negativních dopadů na životní prostředí, na zdraví a životy lidi. Proto by mělo být vyhodnoceni vlivů Změny č. 2 a územního opatřeni pro AOV83 extrémně podrobné a kvalitní, prakticky na úrovni EIA. Překážkou pro takové podrobné posouzeni je ale fakt, že je měřítko Územního rozvojového plánu příliš velké a neumožňuje skutečně posoudit dopady vymezení AOV(jiné by to bylo na úrovni územního plánu, resp. v procesu EIA se znalostí konkrétního záměru). Vzhledem k tomu, že na vymezeni akceleračních oblastí naváže zrychlené a zjednodušené povolovací řízeni před Dopravním a energetickým stavebním úřadem (DESÚ), v rámci kterého bude úřad prakticky pouze ověřovat, zda jsou záměry v souladu s vágními a nicneřlkajlmi podmínkami územního opatřeni AOV83. V souladu s těmito obecnými podmínkami ale budou téměř jakékoliv záměry, což znamená, že vlivy VTE realizovaných v AOV83 nebudou nikdy reálně posouzeny. Podatel se domnívá, že je nezbytné, aby všechny vlivy VTE byly skutečně a podrobně posouzeny. Vágní posouzeni Změny č. 2 nebo územního opatřeni AOV83 je naprosto nedostatečné. Podatel se domnívá, že vadné posouzení dopadů VTE může mít nejen přímý vliv na jeho zdraví včetně psychické pohody, ale také to může ovlivnit socioekonomický rozvoj obce, ve které žije. Podatel ještě připomíná, že nedošlo ke kumulativnímu zhodnoceni vlivů v důsledku vymezeni tří AOV v těsné blízkosti (AOV82, AOV83 a AOV84). **4. Zanedbatelné pozitivní vlivy vymezení AO** V odůvodnění Změny č. 2 ani územního opatření není možné dohledat vyčísleni přínosu AOV83 pro sníženi energetické závislosti anebo sníženi produkce CO_2. Ve vyhodnocení vlivů územního opatřeni AOV83 se ale uvádí k pozitivním vlivům (přínosům) vymezeni AOV a realizace VTE: ,,Zanedbatelný až mírně pozitivní vliv k ochraně klimatu uplatnění AO se uplatní v globálním měřítku, tedy i z hlediska přeshraničního působení" V dokumentaci Změny č. 2 a územního opatřeni je tedy přiznáno, že přínosy VTE realizovaných v AOV83 budou zanedbatelné, byť chybí konkrétní čísla. V takové situaci není pochopitelné, jak mohl zájem na vymezení AOV83 převážit nad ostatními konkrétně specifikovanými veřejnými zájmy, které naopak výstavba VTE ovlivni výrazně (byť to nekvalitně zpracované vyhodnocení Změny Č. 2 a územního opatřeni nepřiznává). Dále se ve vyhodnoceni územního opatřeni AOV83 uvádí: “Vlivy na ovzduší v době výstavby zanedbatelné	nichž autorizované osoby identifikovaly významné negativní nebo kumulativní vlivy, byly ze Z2 ÚRP vyloučeny (odůvodnění Z2 ÚRP, odst. 32). Zpracování VVURÚ odpovídá obsahem i strukturou požadavkům obsaženým v příloze č. 4 stavebního zákona, včetně posouzení kumulativních a synergických vlivů. Ve VVURÚ (včetně SEA) byly posuzovány akcelerační oblastí, nikoliv konkrétní záměry, a podrobnost odpovídá měřítku ÚRP a územních opatření. Vymezení akcelerační oblasti v ÚRP nezakládá právo na výstavbu VTE ani nevylučuje jiné využití území. Při vymezení akceleračních oblastí nelze předjímat konkrétní technické parametry či přesné umístění záměrů OZE. Obavy z negativních vlivů hluku a stroboskopického efektu řeší podmínky stanovené ve všech územních opatřeních pro akcelerační oblasti pro VTE, které ukládají zpracování hlukové studie, studie působení stroboskopického efektu, včetně minimalizace shadow flicker efektu. V případě, že by záměr nesplňoval zákonné hygienické limity (nařízení vlády č. 272/2011 Sb., o ochraně zdraví před nepříznivými účinky hluku a vibrací) a současně podmínky v územním opatření, nemůže být povolen. Jedním z podkladů pro zpracování Z2 ÚRP byl dokument Akcelerační oblasti, předvýběr ploch k výstavbě VTE, Screening území ČR z hlediska ochrany krajinného rázu (Roman Bukáček, Simona Vondráčková, 2025). Při vymezování akceleračních oblastí byl krajinný ráz dále prověřován, a to s ohledem na hodnoty území. Vlivy na krajinný ráz pak byly dále vyhodnoceny v rámci VVURÚ, a to jak z hlediska navrhovaného souboru akceleračních oblastí jako celku, tak pro jednotlivá území v kartách akceleračních oblastí, které obsahují i mapy viditelnosti (Příloha SEA). Podmínky v územních opatřeních pak dále omezují barevné řešení doprovodných staveb a rozsah trvalých terénních úprav. Samotný způsob vymezení akceleračních oblastí na základě podkladů (biologická posouzení, mapy citlivosti ptáků vůči výstavbě VTE zpracované ČSO, území významná pro netopýry dle podkladů ČESON, biotopy zvláště chráněných druhů velkých savců a další) a nařízení vlády č. 507/2025 Sb. minimalizuje vliv na složky životního prostředí. Pro všechny akcelerační oblasti jsou současně pořizována územní opatření, která obsahují opatření stanovená na základě biologických posouzení. Tato opatření dále zmírňují negativní vlivy, které nebylo možné vyloučit vymezením akcelerační oblasti. Podmínky v územních opatřeních zahrnují ochranu prvků lokálního ÚSES a všech biokoridorů, ochranu biotopů, ZPF a PUPFL, dále povinnost biologického dozoru, monitoring mortality ptáků a netopýrů, detekční systémy a další podmínky specifické vzhledem ke konkrétní akcelerační oblasti.

Poř. č.	Připomínkové místo	Číslo jednací	Článek	AO	Připomínka	Vyhodnocení
					(prašnost při přesunu zemin, emise ze spalováni PHM, sekundární prašnost), v době provozu mírně pozitivní z důvodu náhrady spalovacích zdrojů při výrobě el. energie." Vzhledem k tomu, že se ve vyhodnoceni uvádí, že vliv AOV83 na ochranu klimatu bude zanedbatelný, bude logicky zanedbatelný rozsah, ve kterém VTE realizované v AOV83 nahradí spalovací zdroje. Změna č. 2 ani územní opatření tento závěr nevyvrací, neobsahuji totiž vyčíslení toho, v jak velkém rozsahu VTE realizované v AOV83 nahradí spalovací zdroje a jaký přesně vliv bude mít tato náhrada na cíle sledované Změnou č. 2, tedy sníženi energetické závislosti ČR a sníženi produkce CO2. Je také třeba řádně vyhodnotit, proč těchto cílů nelze dosáhnout jinými způsobí (zvýšeni počtu bloků JEDU, popř. JETE, rozvoj vodíkové infrastruktury v souladu s Vodíkovou strategii ČR, větší důraz na rozvoj FVE). Proto ani blíže nespecifikovaná náhrada spalovacích zdrojů není důvod, proč by měl zájem na vymezení AOV83 převážit nad jinými zájmy v území. **5. Výška VTE a rozloha AO** Ve Změně č. 2 ani v územním opatřeni pro AOV83 není vysvětleno, proč byla zvolena právě tato rozloha AO a proč má AOV právě tyto konkrétní hranice a proč právě toto vymezeni AOV povede ke splněni cílů Změny č. 2. jinými slovy není vysvětleno, proč nemůže být AO vymezena jiným způsobem tak, aby kupř. byly VTE umisťovány v dostatečné vzdálenosti od zastavěného území a zastavitelných ploch podle územních plánů (min 1,5 km) a není porovnáno, zda by toto jiné vymezení AOV třeba také nevedlo ke splněni cílů Změny č. 2. Podatel se domnívá, že to ale vzhledem k nespecifičnosti cílů Změny č. 2 není ani možné, proto by také vůbec neměla být aov83 vymezena. **6.Hluková zátěž, vibrace a stroboskopický efekt** Podatel zásadně nesouhlasí s tím, že Změna č. 2 ani příslušné územní opatření vůbec neřeší negativní dopady hluku. Hluk totiž Změna č. 2 chápe jako normální integrální součást VTE, bez které to prostě nejde a je třeba se s tím smířit. Tento přistup nejlépe demonstruje přirovnáni hluku z VTE k v podstatě příjemnému ,,šumění |esa': které mohou zaregistrovat jen neurotické osoby. Podatel se proto domnívá, že hlukové vlivy nebyly zhodnoceny a ve skutečnosti to ani není možné bez znalosti konkrétního projektu. Podatel zdůrazňuje, že nepovažuje za dostatečné, aby byla hluková zátěž řešena až v hlukové studii zpracované investorem. Takový přistup není schopný zajistit reálnou ochranu lidského zdraví. Podatel dále nesouhlasí s tím, že vůbec nedošlo k posouzeni vlivů infrazvuku, nIzkofrekvenčniho hluku a vibraci, ačkoliv odborné studie upozorňují na rizika spojená s těmito doprovodnými jevy provozu VTE. Podatel se domnívá, že nebyl ani řádně zhodnocen vliv vibraci na nemovitosti. Stejně tak nebyl řádně posouzen z hlediska vlivů tzv. stroboskopický efekt, kdy se posouzeni zejména nezaměřilo na obtěžující dopady stroboskopického efektu. **7.Vlivy na krajinný ráz** Větrné elektrárny mají zásadní vlivy na krajinný ráz. Ve Vyhodnoceni vlivů územního opatření AOV83 se uvádí: ,,Z analýzy viditelnosti vyplývá, že hodnocené území se vyznačuje vysokou koncentraci kulturně-historických hodnota zároveň velmi citlivým vztahem ke krajině Kokořínska a k ikonické dominantě Bezdězu. V bezprostředním okolí se uplatňuje kostel Nanebevzetí Panny Marie, kostel Sv. Jakuba Většího, fara, kaple Nejsvětější Trojice, zámek a historická venkovská zástavba. Ve vzdálenosti do 2 km navazuji kostel Sv. Martina, radnice, sokolovna a další objekty utvářej/cl obraz sídla. V širším území do 5 km a 15 km se pak prosazuje mimořádně bohatý soubor památek, včetně hradu Kokořín, hradu Houska, hradišť, kostelů, tvrzí, zámků a historických areálů. Rozhoduj/c/ hodnotou je zde ochrana vnitřní scenérie Kokořínska a nerušených výhledů na Bezděz. Současně je třeba zachovat obraz Mšena a jeho historického jádra v krajině, včetně vazeb na příjezdové komunikace, turistické trasy a další frekventovaná místa, odkud se	

Poř. č.	Připomínkové místo	Číslo jednací	Článek	AO	Připomínka	Vyhodnocení
					uplatňuji ikonické pohledy na město i na širší krajinný rámec. Bezděz zde nepůsobí jen jako vzdálená dominanta, ale jako jeden z hlavních určuj/c/ch prvků krajinné identity celého prostoru." Jak je možné, že všechny tyto vlivy jsou hodnoceny jako zanedbatelné, když přitom VTE budou představovat novou dominantu, která jednoznačně výrazně ovlivní krajinu, to není ve Změně Č. 2 ani v územním opatření vysvětleno. Vliv vte na krajinný ráz bude mít ještě další dopady - již napořád bude hodnota krajinného rázu snížena, takže bude možné do území umisťovat i další záměry, které by jinak kvůli ochraně krajinného rázu nebyly přípustné. 8. Další negativní vlivy AOV83: Prostor pro individuální připomínky: lze doplnit např. obavy z negativního vlivu vymezení AOV na zvířata, na ekosystémy, na vodní poměry v území, na zemědělský půdní fond, na ekosystémy...	
9391.	Jersák Adolf	MMR-46703-2026-81	99czzg	AOV83	**Odůvodněni uplatněné připomínky.** **1.Direktivní vymezeni AOV** podatel se domnívá, že není nezbytné (a neplyne to ani ze směrnice EU RED III), aby akcelerační oblasti pro VTE (dále jen ,,AOV") byly vymezeny direktivně na celostátní úrovni. je naprosto dostačujícl, když by Změna č. 2 Územního rozvojového plánu (dále jen ,,Změna č. 2°') dala obcím povinnost, aby prověřily možnosti vymezeni AOV 1 v územních plánech. Na základě tohoto pokynu by samosprávy znalé místních poměrů po dohodě s občany vymezily vhodné lokality pro VTE. Díky tomu by byly zohledněny s potřebnou pečlivostí a v nutné podrobnosti zásahy do veřejných zájmů, které není možné na úrovni Změny č. 2 zhodnotit, neboť to její velké měřítko neumožňuje. **2. Diskriminační vymezeni AOV** Ve Změně č. 2 ÚRP není dostatečně vysvětleno, proč je třeba vymezit akcelerační oblasti právě tak, jak to činí Změna č. 2, jinými slovy není pochopitelné, proč právě počet AOV, se kterým Změna č, 2 počítá, povede ke splnění klimatických a energetických cllů a proč vymezeni jiné oblasti již není zapotřebí nebo proč by klimatické a energetické cíle nemohly být plněny i bez AOV83, když není ke splněni těchto cllů (které ani nejsou ve Změně č. 2 specifikovány) zapotřebí ani o jednu AOV více. Lokalita, kde je AOV83 přitom není nijak výjimečná z hlediska potenciálu pro VTE (nebo alespoň není ve Změně č. 2 přesvědčivě popsáno, proč se AOV83 svým větrným potenciálem tak výrazně odlišuje od dalších oblastí, kde AOV vymezeny nebyly). Lze tedy předpokládat, že existují jiné shodné oblasti, kde však z nejasných důvodů AOV nebyly vymezeny. To považuje podatel za diskriminační. Diskriminovány jsou i samosprávy, na jejichž území jsou AOV vymezeny. Vymezeni AOV totiž představuje jakousi stavební uzávěru, kdy obec nemůže v dotčeném území měnit územní plán podle svých potřeb, ale musí respektovat vymezenou AOV. Vedle toho pak nebudou investoři VTE motivováni, aby s obci uzavřeli férovou plánovací smlouvu a poskytli obci a jejím občanům dostatečné kompenzace za negativní dopady provozu VTE. Záměry VTE povolované v AOV totiž budou protežovány a jejich výstavba výrazně usnadněna. Tato diskriminace přímo ovlivňuje i občany samospráv. **3. Nedostatečné posouzeni vlivů** Vymezeni AOV s největší pravděpodobností povede k tomu, že záměry VTE v nich umisťované budou upřednostňovány a nedojde už nikdy k řádnému posouzení jejich negativních dopadů na životní prostředí, na zdraví a životy lidi. Proto by mělo být vyhodnoceni vlivů Změny č. 2 a územního opatřeni pro AOV83 extrémně podrobné a kvalitní, prakticky na úrovni EIA. Překážkou pro takové podrobné posouzeni je ale fakt, že je měřítko Územního rozvojového plánu příliš	**Akceptováno částečně** Akcelerační oblast AOV83 Chorušice byla zmenšena. Akcelerační oblasti byly vymezeny na celostátní úrovni v Z2 ÚRP na základě Zadání Z2 ÚRP schváleného Vládou ČR. Vymezení akceleračních oblastí proběhlo na základě biologického posouzení konkrétních území podle § 11 odst. 3 resp. 4 ZOZE, jehož výsledky spolu s výsledky vyhodnocení vlivů na životní prostředí (SEA, Příloha č. 5 k odůvodnění Z2 ÚRP) byly zapracovány do návrhu Změny č. 2 ÚRP. Oblasti, u nichž autorizované osoby identifikovaly významné negativní nebo kumulativní vlivy, byly ze Z2 ÚRP vyloučeny (odůvodnění Z2 ÚRP, odst. 32). Zpracování VVURÚ odpovídá obsahem i strukturou požadavkům obsaženým v příloze č. 4 stavebního zákona, včetně posouzení kumulativních a synergických vlivů. Ve VVURÚ (včetně SEA) byly posuzovány akcelerační oblastí, nikoliv konkrétní záměry, a podrobnost odpovídá měřítku ÚRP a územních opatření. Vymezení akcelerační oblasti v ÚRP nezakládá právo na výstavbu VTE ani nevylučuje jiné využití území. Při vymezení akceleračních oblastí nelze předjímat konkrétní technické parametry či přesné umístění záměrů OZE. Obavy z negativních vlivů hluku a stroboskopického efektu řeší podmínky stanovené ve všech územních opatřeních pro akcelerační oblasti pro VTE, které ukládají zpracování hlukové studie, studie působení stroboskopického efektu, včetně minimalizace shadow flicker efektu. V případě, že by záměr nesplňoval zákonné hygienické limity (nařízení vlády č. 272/2011 Sb., o ochraně zdraví před nepříznivými účinky hluku a vibrací) a současně podmínky v územním opatření, nemůže být povolen. Jedním z podkladů pro zpracování Z2 ÚRP byl dokument *Akcelerační oblasti, předvýběr ploch k výstavbě VTE, Screening území ČR z hlediska ochrany krajinného rázu* (Roman Bukáček, Simona Vondráčková, 2025). Při vymezování akceleračních oblastí byl krajinný ráz dále prověřován, a to s ohledem na hodnoty území. Vlivy na

Poř. č.	Připomínkové místo	Číslo jednací	Článek	AO	Připomínka	Vyhodnocení
					velké a neumožňuje skutečně posoudit dopady vymezení AOV(jiné by to bylo na úrovni územního plánu, resp. v procesu EIA se znalostí konkrétního záměru). Vzhledem k tomu, že na vymezeni akceleračních oblastí naváže zrychlené a zjednodušené povolovací řízeni před Dopravním a energetickým stavebním úřadem (DESÚ), v rámci kterého bude úřad prakticky pouze ověřovat, zda jsou záměry v souladu s vágními a nicneřlkajlmi podmínkami územního opatřeni AOV83. V souladu s těmito obecnými podmínkami ale budou téměř jakékoliv záměry, což znamená, že vlivy VTE realizovaných v AOV83 nebudou nikdy reálně posouzeny. Podatel se domnívá, že je nezbytné, aby všechny vlivy VTE byly skutečně a podrobně posouzeny. Vágní posouzeni Změny č. 2 nebo územního opatřeni AOV83 je naprosto nedostatečné. Podatel se domnívá, že vadné posouzení dopadů VTE může mít nejen přímý vliv na jeho zdraví včetně psychické pohody, ale také to může ovlivnit socioekonomický rozvoj obce, ve které žije. Podatel ještě připomíná, že nedošlo ke kumulativnímu zhodnoceni vlivů v důsledku vymezeni tří AOV v těsné blízkosti (AOV82, AOV83 a AOV84). **4. Zanedbatelné pozitivní vlivy vymezení AO** V odůvodnění Změny č. 2 ani územního opatření není možné dohledat vyčísleni přínosu AOV83 pro sníženi energetické závislosti anebo sníženi produkce CO_2. Ve vyhodnocení vlivů územního opatřeni AOV83 se ale uvádí k pozitivním vlivům (přínosům) vymezeni AOV a realizace VTE: ,,Zanedbatelný až mírně pozitivní vliv k ochraně klimatu uplatnění AO se uplatní v globálním měřítku, tedy i z hlediska přeshraničního působení" V dokumentaci Změny č. 2 a územního opatřeni je tedy přiznáno, že přínosy VTE realizovaných v AOV83 budou zanedbatelné, byť chybí konkrétní čísla. V takové situaci není pochopitelné, jak mohl zájem na vymezení AOV83 převážit nad ostatními konkrétně specifikovanými veřejnými zájmy, které naopak výstavba VTE ovlivni výrazně (byť to nekvalitně zpracované vyhodnocení Změny Č. 2 a územního opatřeni nepřiznává). Dále se ve vyhodnoceni územního opatřeni AOV83 uvádí: “Vlivy na ovzduší v době výstavby zanedbatelné (prašnost při přesunu zemin, emise ze spalováni PHM, sekundární prašnost), v době provozu mírně pozitivní z důvodu náhrady spalovacích zdrojů při výrobě el. energie." Vzhledem k tomu, že se ve vyhodnoceni uvádí, že vliv AOV83 na ochranu klimatu bude zanedbatelný, bude logicky zanedbatelný rozsah, ve kterém VTE realizované v AOV83 nahradí spalovací zdroje. Změna č. 2 ani územní opatření tento závěr nevyvrací, neobsahuji totiž vyčíslení toho, v jak velkém rozsahu VTE realizované v AOV83 nahradí spalovací zdroje a jaký přesně vliv bude mít tato náhrada na cíle sledované Změnou č. 2, tedy sníženi energetické závislosti ČR a sníženi produkce CO_2. Je také třeba řádně vyhodnotit, proč těchto cílů nelze dosáhnout jinými způsobí (zvýšeni počtu bloků JEDU, popř. JETE, rozvoj vodíkové infrastruktury v souladu s Vodíkovou strategii ČR, větší důraz na rozvoj FVE). Proto ani blíže nespecifikovaná náhrada spalovacích zdrojů není důvod, proč by měl zájem na vymezení AOV83 převážit nad jinými zájmy v území. **5. Výška VTE a rozloha AO** Ve Změně č. 2 ani v územním opatřeni pro AOV83 není vysvětleno, proč byla zvolena právě tato rozloha AO a proč má AOV právě tyto konkrétní hranice a proč právě toto vymezeni AOV povede ke splněni cílů Změny č. 2. jinými slovy není vysvětleno, proč nemůže být AO vymezena jiným způsobem tak, aby kupř. byly VTE umisťovány v dostatečné vzdálenosti od zastavěného území a zastavitelných ploch podle územních plánů (min 1,5 km) a není porovnáno, zda by toto jiné vymezení AOV třeba také nevedlo ke splněni cílů Změny č. 2. Podatel se domnívá, že to ale vzhledem k nespecifičnosti cílů Změny č. 2 není ani možné, proto by také vůbec neměla být aov83 vymezena. **6.Hluková zátěž, vibrace a stroboskopický efekt**	krajinný ráz pak byly dále vyhodnoceny v rámci VVURÚ, a to jak z hlediska navrhovaného souboru akceleračních oblastí jako celku, tak pro jednotlivá území v kartách akceleračních oblastí, které obsahují i mapy viditelnosti (Příloha SEA). Podmínky v územních opatřeních pak dále omezují barevné řešení doprovodných staveb a rozsah trvalých terénních úprav. Samotný způsob vymezení akceleračních oblastí na základě podkladů (biologická posouzení, mapy citlivosti ptáků vůči výstavbě VTE zpracované ČSO, území významná pro netopýry dle podkladů ČESON, biotopy zvláště chráněných druhů velkých savců a další) a nařízení vlády č. 507/2025 Sb. minimalizuje vliv na složky životního prostředí. Pro všechny akcelerační oblasti jsou současně pořizována územní opatření, která obsahují opatření stanovená na základě biologických posouzení. Tato opatření dále zmírňují negativní vlivy, které nebylo možné vyloučit vymezením akcelerační oblasti. Podmínky v územních opatřeních zahrnují ochranu prvků lokálního ÚSES a všech biokoridorů, ochranu biotopů, ZPF a PUPFL, dále povinnost biologického dozoru, monitoring mortality ptáků a netopýrů, detekční systémy a další podmínky specifické vzhledem ke konkrétní akcelerační oblasti.

Poř. č.	Připomínkové místo	Číslo jednací	Článek	AO	Připomínka	Vyhodnocení
					Podatel zásadně nesouhlasí s tím, že Změna č. 2 ani příslušné územní opatření vůbec neřeší negativní dopady hluku. Hluk totiž Změna č. 2 chápe jako normální integrální součást VTE, bez které to prostě nejde a je třeba se s tím smířit. Tento přistup nejlépe demonstruje přirovnáni hluku z VTE k v podstatě příjemnému ,,šumění |esa': které mohou zaregistrovat jen neurotické osoby. Podatel se proto domnívá, že hlukové vlivy nebyly zhodnoceny a ve skutečnosti to ani není možné bez znalosti konkrétního projektu. Podatel zdůrazňuje, že nepovažuje za dostatečné, aby byla hluková zátěž řešena až v hlukové studii zpracované investorem. Takový přistup není schopný zajistit reálnou ochranu lidského zdraví. Podatel dále nesouhlasí s tím, že vůbec nedošlo k posouzeni vlivů infrazvuku, nIzkofrekvenčniho hluku a vibraci, ačkoliv odborné studie upozorňují na rizika spojená s těmito doprovodnými jevy provozu VTE. Podatel se domnívá, že nebyl ani řádně zhodnocen vliv vibraci na nemovitosti. Stejně tak nebyl řádně posouzen z hlediska vlivů tzv. stroboskopický efekt, kdy se posouzeni zejména nezaměřilo na obtěžující dopady stroboskopického efektu. **7.Vlivy na krajinný ráz** Větrné elektrárny mají zásadní vlivy na krajinný ráz. Ve Vyhodnoceni vlivů územního opatření AOV83 se uvádí: ,,Z analýzy viditelnosti vyplývá, že hodnocené území se vyznačuje vysokou koncentraci kulturně-historických hodnota zároveň velmi citlivým vztahem ke krajině Kokořínska a k ikonické dominantě Bezděžu. V bezprostředním okolí se uplatňuje kostel Nanebevzetí Panny Marie, kostel Sv. Jakuba Většího, fara, kaple Nejsvětější Trojice, zámek a historická venkovská zástavba. Ve vzdálenosti do 2 km navazuji kostel Sv. Martina, radnice, sokolovna a další objekty utvářej/cl obraz sídla. V širším území do 5 km a 15 km se pak prosazuje mimořádně bohatý soubor památek, včetně hradu Kokořín, hradu Houska, hradišť, kostelů, tvrzí, zámků a historických areálů. Rozhoduj/c/ hodnotou je zde ochrana vnitřní scenérie Kokořínska a nerušených výhledů na Bezděz. Současně je třeba zachovat obraz Mšena a jeho historického jádra v krajině, včetně vazeb na příjezdové komunikace, turistické trasy a další frekventovaná místa, odkud se uplatňuji ikonické pohledy na město i na širší krajinný rámec. Bezděz zde nepůsobí jen jako vzdálená dominanta, ale jako jeden z hlavních určuj/c/ch prvků krajinné identity celého prostoru." Jak je možné, že všechny tyto vlivy jsou hodnoceny jako zanedbatelné, když přitom VTE budou představovat novou dominantu, která jednoznačně výrazně ovlivní krajinu, to není ve Změně Č. 2 ani v územním opatření vysvětleno. Vliv vte na krajinný ráz bude mít ještě další dopady - již napořád bude hodnota krajinného rázu snížena, takže bude možné do území umisťovat i další záměry, které by jinak kvůli ochraně krajinného rázu nebyly přípustné. 8. Další negativní vlivy AOV83: Prostor pro individuální připomínky: lze doplnit např. obavy z negativního vlivu vymezení AOV na zvířata, na ekosystémy, na vodní poměry v území, na zemědělský půdní fond, na ekosystémy... 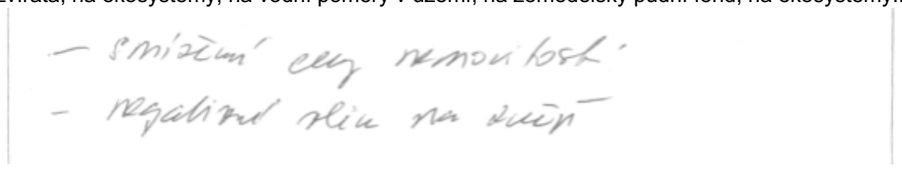	
9392.	Šebek Jan	MMR-46704-2026-81	99czzj	AOV86	Tímto podávám připomínku k návrhu vymezení akceleračních oblastí pro větrné elektrárny (VTE). Na základě níže uvedených důvodů nesouhlasím s návrhem změny č. 2 ÚRP ČR, Vyhodnocení vlivů návrhu Změny č. 2 ÚRP na udržitelný rozvoj území (SEA) a návrhům jednotlivých územních opatření pro akcelerační oblasti (AO) vymezeným v návrhu Změny č. 2 ÚRP. Veškeré níže uvedené připomínky se vztahují současně ke všem výše uvedeným projednávaným částem veřejné vyhlášky.	**Neakceptováno.** Vymezení akceleračních oblastí proběhlo na základě biologického posouzení konkrétních území podle § 11 odst. 3 resp. 4 ZOZE, jehož výsledky spolu s výsledky vyhodnocení

Poř. č.	Připomínkové místo	Číslo jednací	Článek	AO	Připomínka	Vyhodnocení
					A. Nedostatky návrhu ○ návrh není dostatečně odůvodněn a chybí konkrétní podklady (zákon č. 500/2004 Sb.) ○ nebyly dostatečně posouzeny dopady na životní prostředí (zákon č. 100/2001 Sb.) hrozí narušení krajiny a přírody (zákon č. 114/1992 Sb.) ○ návrh nerespektuje ochranu hodnot území a kvalitu bydlení (zákon č. 283/2021 Sb.) ○ nebyly posouzeny jiné varianty řešení, zejména využití brownfieldů (opuštěných a již narušených ploch) a návrh tak neodůvodněně zasahuje do volné krajiny ○ vychází pouze z expertních odhadů (počet věží, výkon, rozmístění) ○ návrh řeší problémy až dodatečně, místo aby jim předešel ○ nejsou dostatečně vyhodnoceny kumulativní dopady více záměrů v území **B. Příroda, krajina a životní prostředí** **1. Nedostatečné posouzení vlivů na životní prostředí** ○ výskyt chráněných druhů (ptáci, netopýři) a zásah do migračních tras (vlk, rys apod.) ○ narušení prvků ÚSES (biokoridory) ○ zásadní změna krajiny a její industrializace ○ dominantní stavby (až cca 250 m vysoké) viditelné na velké vzdálenosti ○ chybí posouzení nočního osvětlení ○ nedostatečně řešen kumulativní vliv více větrných elektráren **2. Nedostatečné posouzení vlivů na vodu a klima** ○ hrozí narušení vsakování vody do půdy a změna odtokových poměrů, ○ může dojít ke zhoršení schopnosti krajiny zadržovat vodu a riziko vysychání krajiny ○ chybí posouzení vlivu na mikroklima, ○ nejsou dostatečně řešeny dopady na vodní režim území. **3. Zemědělská půda** ○ zábor a znehodnocení kvalitní půdy ○ možné zásahy do půd I. a II. třídy ochrany (nejcennější půdy) ○ zhutnění půdy a zvýšení eroze a fragmentace pozemků ○ nejasný stav a poškození meliorací **4. Nedostatečné posouzení vlivů na obyvatele** ○ hluk a jeho dlouhodobý vliv nejsou dostatečně vyhodnoceny, ○ není dostatečně řešen stroboskopický efekt, ○ změna charakteru bydlení, ○ není dostatečně vysvětlen způsob stanovení vzdálenosti od obytné zástavby, ○ nebyly dostatečně posouzeny dopady na hodnotu nemovitostí a kvalitu bydlení. **C. Technická a bezpečnostní rizika** **1. Nedostatečnost navržených zmírňujících opatření** ○ navržená opatření pouze částečně zmírňují dopady, ale neřeší samotný střet, ○ řada opatření je formulována neurčitě a bez jasné kontroly jejich plnění, ○ významné problémy jsou odkládány až do navazujících řízení. **2. Technická a bezpečnostní rizika**	vlivů na životní prostředí (SEA, Příloha č. 5 k odůvodnění Z2 ÚRP) byly zapracovány do návrhu Z2 ÚRP. Návrh Z2 ÚRP a jeho odůvodnění, návrh souvisejících územních opatření a jejich odůvodnění obsahují náležitosti v souladu s příslušnými právními předpisy, včetně správního řádu, stavebního zákona a dalších. Zpracování VVURÚ odpovídá obsahem i strukturou požadavkům obsaženým v příloze č. 4 stavebního zákona, včetně posouzení kumulativních a synergických vlivů, vlivů na zdraví a hodnocení nulové varianty (platné znění ÚRP) vůči variantě navrhované (Z2 ÚRP). Zadání Z2 ÚRP schválené Vládou ČR nepožadovalo jiná variantní řešení. Ustanovení § 4 odst. 3 ZOZE a čl. 15c směrnice RED III sice upřednostňují brownfieldy a degradované plochy, avšak nevylučují vymezení akcelerační oblasti na jiných pozemcích. Vymezení výhradně na degradovaných plochách nebylo s ohledem na prostorové nároky technologie větrných elektráren proveditelné. Samotný způsob vymezení akceleračních oblastí na základě podkladů (biologická posouzení, mapy citlivosti ptáků vůči výstavbě VTE zpracované ČSO, území významná pro netopýry dle podkladů ČESON, biotopy zvláště chráněných druhů velkých savců a další) a nařízení vlády č. 507/2025 Sb. minimalizuje vliv na složky životního prostředí. Pro všechny akcelerační oblasti jsou současně pořizována územní opatření, která obsahují opatření stanovená na základě biologických posouzení. Tato opatření dále zmírňují negativní vlivy, které nebylo možné vyloučit vymezením akcelerační oblasti. Podmínky v územních opatřeních zahrnují ochranu prvků lokálního ÚSES a všech biokoridorů, ochranu biotopů, ZPF a PUPFL, dále povinnost biologického dozoru, monitoring mortality ptáků a netopýrů, detekční systémy a další podmínky specifické vzhledem ke konkrétní akcelerační oblasti. Jedním z podkladů pro zpracování Z2 ÚRP byl dokument Akcelerační oblasti, předvýběr ploch k výstavbě VTE, Screening území ČR z hlediska ochrany krajinného rázu (Roman Bukáček, Simona Vondráčková, 2025). Při vymezování akceleračních oblastí byl krajinný ráz dále prověřován, a to s ohledem na hodnoty území a dálkové pohledy na dominanty. Vlivy na krajinný ráz pak byly dále vyhodnoceny v rámci VVURÚ, a to jak z hlediska navrhovaného souboru akceleračních oblastí jako celku, tak pro jednotlivá území v kartách akceleračních oblastí. Podmínky v územních opatřeních pak dále omezují barevné řešení doprovodných staveb a rozsah trvalých terénních úprav. V souvisejících územních opatření jsou stanoveny podmínky, které zajišťují ochranu protierozních opatření, funkčních melioračních zařízení, vodních toků a ploch a rovněž omezující možné terénní úpravy. Vzhledem k charakteru a rozsahu potenciálních záměrů se při naplnění podmínek nepředpokládá realizace v takovém rozsahu, který by mohl významně ovlivnit

Poř. č.	Připomínkové místo	Číslo jednací	Článek	AO	Připomínka	Vyhodnocení
					○ odlet ledu z rotorů v zimě, požáry zařízení (obtížně zvládnutelné zásahy) a zásah bleskem, ○ pád částí konstrukce, únik provozních kapalin, ○ kontaminace půdy a vody, ○ šíření požáru do krajiny, ○ v ČR dosud neexistuje právní ani metodická úprava požární bezpečnosti VTE a nejsou stanoveny konkrétní odstupové vzdálenosti od lesů či obytné zástavby z hlediska požárního rizika, ○ Ministerstvo dopravy připustilo existenci bezpečnostních rizik spojených s VTE, zejména vizuální distrakce řidičů, stínových efektů, nočního překážkového osvětlení, odletu ledu či havárií a odletu částí konstrukcí. Není jasně stanoveno, kdo ponese odpovědnost za případné škody na zdraví, majetku a životním prostředí. **<u>D. Specifikace a střety dané akcelerační oblasti</u>** AO č.: AOV86 Oblast: MĚSTO NEVEKLOV Kraj: STŘEDOČESKÝ Uvedená AOV86 vykazuje následující možné střety a rizika: (specifika této lokality) **1) Nesmyslnost umístění AOV86** Navrhovaná akcelerační oblast AOV86 je situována do mimořádně hodnotného krajinného prostoru Dolního Posázaví a Středního Povltaví. Jedná se o rekreačně významné území intenzivně využívané zejména obyvateli pražské aglomerace. Lokalita zahrnuje řadu kulturních památek umístěných na vyvýšených místech s dalekými výhledy směrem k navrhované zóně, stejně jako cenné přírodní lokality v okolí řek Vltavy a Sázavy. **2) Ochrana kulturních hodnot** Ochrana kulturních hodnot zahrnuje zachování historických památek a jejich okolního prostředí. V daném území se jedná zejména o zámecké areály v Tloskově, Jablonné a Konopišti, dále o zříceninu hradu Kožlí nebo tvrz v Mlékovicích. Význam území podtrhují také historické dominanty kostelů na Chvojenu, Chvojínku, v Bělici a Neveklově, jejichž siluety vytvářejí charakteristická panoramata zvlněné krajiny. Kulturní ráz krajiny doplňují objekty drobné architektury a rozhledna na Neštětické hoře. Tyto hodnoty je nezbytné respektovat a chránit. **3) Likvidace lesní a zemědělské půdy** Záměr je navržen na lesních a zemědělských pozemcích ve volné krajině, čímž dochází k další fragmentaci zeleně i zemědělské půdy. Směrnice RED III (EU 2023/2413) přitom stanoví, že akcelerační oblasti mají být primárně umisťovány do zastavěných, technicky využívaných nebo již narušených území, například na střechy, podél infrastruktury, v průmyslových areálech nebo brownfieldech, tedy tam, kde nehrozí významné zásahy do přírody a krajiny. **4) Narušený krajinný ráz** V případě navržené zóny AOV86 bude vizuální dopad na krajinu zasahovat rozsáhlé území od hřebenů Kozly u Stříbrné Skalice přes oblast Jevan, Přírodní park Hornopožárecký les až po výšiny u Jílového a skalnaté břehy Vltavy mezi Štěchovicemi a Mokrskem. Tyto oblasti vytvářejí okruh kolem navrhované lokality ve vzdálenosti přibližně 10–30 km. **5) Negativní vliv hluku** Návrh změny dostatečně neřeší kumulativní vlivy hluku a stroboskopického efektu (mihotání stínů) na konkrétní obytné části obcí, například Radslavice, Mlékovice, Netluky, Stranný nebo Dalešice.	vodní režim v rámci akceleračních oblastí. Narušení systému podzemních vod se s ohledem na mělké založení převažující většiny VTE (do cca 5 m) a malou plochu narušení podloží (cca 20x20m) rovněž nepředpokládá. V souladu s požadavky vodního zákona se v rámci procesu povolování záměru bude vyjadřovat vodoprávní úřad. Ochrana ZPF je řešena v souvisejících územních opatřeních. Podmínkami je zajištěno, že nebudou vznikat neobhospodařovatelné zbytkové zemědělské pozemky ani pozemky bez přístupu k veřejně přístupné pozemní komunikaci. Dále je v nich požadavek na upřednostní nižších tříd ochrany ZPF při realizaci záměrů OZE a je stanovena maximální plocha dlouhodobého nebo trvalého odnětí ZPF pro záměry OZE v celé akcelerační oblasti. Souhlas s odnětím ze ZPF bude vydán v navazujícím řízení dle stavebního zákona. Obavy z negativních vlivů hluku a stroboskopického efektu řeší podmínky stanovené ve všech územních opatřeních pro akcelerační oblasti pro VTE, které ukládají zpracování hlukové studie, studie působení stroboskopického efektu, včetně minimalizace shadow flicker efektu. V případě, že by záměr nesplňoval zákonné hygienické limity (nařízení vlády č. 272/2011 Sb., o ochraně zdraví před nepříznivými účinky hluku a vibrací) a současně podmínky v územním opatření, nemůže být povolen. Odůvodnění obsahuje všechny náležitosti stanovené právními předpisy a podrobně vysvětluje důvody, které vedly zpracovatele k návrhu v předložené podobě. Stejně tak vyhodnocení vlivů na udržitelný rozvoj území obsahuje všechny náležitosti stanovené právními předpisy a hodnotí předpokládané vlivy. Vymezení akcelerační oblasti v ÚRP nezakládá možnost vyvlastnění ani právo na výstavbu VTE a nevylučuje jiné využití území. Nebylo prokázáno, že by instalace VTE měla významný negativní vliv na cenu nemovitostí či provádění investic. Lokální dopady na cenu nemovitostí konkrétních záměrů nelze posuzovat na koncepční úrovni při vymezování akceleračních oblastí v ÚRP.

Poř. č.	Připomínkové místo	Číslo jednací	Článek	AO	Připomínka	Vyhodnocení
					6) Nesplnění základních podmínek pro výstavbu Navržená zóna AOV86 nesplňuje základní podmínky běžně požadované pro výstavbu větrných elektráren, jako je vhodná vzdálenost od rozvodné infrastruktury, umístění mimo bezletové zóny, dostatečný odstup od obytné zástavby nebo odpovídající větrné podmínky nad 6 m/s. Nejbližší rozvodna se nachází v Benešově a připojení větrného parku by vyžadovalo rozsáhlou investici do nové vysokonapěťové infrastruktury. Návrh změny se přitom otázkou trasování nových vedení ani kapacity přenosové soustavy nezabývá. Lokalita navíc bezprostředně sousedí s plochou účelového letiště ÚLNEVE, které slouží jako nouzová přistávací plocha. Zóna je navržena ve vzdálenosti přibližně 500 m od obytné zástavby, avšak s ohledem na nepřesnost podkladů nelze ověřit, zda byl tento požadavek skutečně splněn. Do vyhodnocení navíc zřejmě nebyla zahrnuta nemovitost Mlékovice , evidovaná v katastru jako objekt s bytovou jednotkou, která se nachází přibližně 60 metrů od vymezené akcelerační zóny. Podmínka minimální vzdálenosti od obytné zástavby tak zjevně nebyla dodržena. **7) Nedostatečná rychlost větru** Podle podkladů Ústavu fyziky atmosféry Akademie věd ČR dosahuje v prostoru navržené zóny AOV86 průměrná rychlost větru ve výšce 100 metrů hodnoty nad 6 m/s pouze v omezené části uvedeného území. **8) Ekonomická (ne)návratnost** Za uvedených podmínek se instalace větrných elektráren v lokalitě AOV86 jeví nejen jako problematická z hlediska ochrany přírody, ale také ekonomicky sporná. Návratnost investice se může přibližovat samotné životnosti zařízení, což činí projekt zatěžující krajinu, přírodu i obyvatele obtížně obhajitelným. **9) Narušení ekosystému** V případě AOV86 Neveklov je navržená zóna vymezena v bezprostřední blízkosti regionálního biocentra RBC Hájek a zasahuje do biokoridoru. Regionální biocentrum představuje území umožňující dlouhodobou existenci přírodních nebo přírodě blízkých ekosystémů. Slouží jako centrum biodiverzity a významný prvek ekologické stability krajiny. **10) Nesoulad s ÚSES** Umisťování větrných elektráren v těsné blízkosti nebo přímo uvnitř regionálních biocenter, která tvoří základní prvky Územního systému ekologické stability (ÚSES), představuje významný ekologický i legislativní konflikt. Prvky ÚSES jsou chráněny zákonem č. 114/1992 Sb., o ochraně přírody a krajiny, a zásahy do nich vyžadují souhlas orgánů ochrany přírody. Biocentra jsou důležitými lokalitami pro hnízdění, migraci i úkryt živočichů. Rotující lopatky větrných elektráren představují přímé riziko kolizí pro ptactvo i netopýry. Tlakové změny v okolí rotorů mohou způsobovat netopýrům smrtelná poranění (barotrauma). Výskyt netopýra velkého je přitom ve změně přímo uváděn. Navrhovaná lokalita se navíc nachází v koridoru tahu velkých ptáků. **11) Narušení biocentra** Biocentra mají mimořádnou přírodní i estetickou hodnotu, kterou technické dominanty vysoké stovky metrů zásadně narušují. Biologické průzkumy v lokalitě prokázaly výskyt výra velkého (Bubo bubo), jehož hnízdění bylo zaznamenáno například v lomu Ouštice ve vzdálenosti přibližně 2 km. V rámci projednávání pokračování těžby zde byly rozhodnutím odboru životního prostředí Středočeského kraje stanoveny podmínky chránící tento zvláště chráněný druh před rušením. **12) Negativní vliv Infrazvuku** Vedle standardních hlukových limitů je v odborné literatuře diskutován také vliv infrazvuku na člověka i živočichy. Přestože samotný infrazvuk nemusí mít přímé destruktivní účinky, provoz větrných elektráren může negativně ovlivňovat obyvatele v okolí. Aerodynamický hluk, zejména charakteristické svištění s	

Poř. č.	Připomínkové místo	Číslo jednací	Článek	AO	Připomínka	Vyhodnocení
					frekvencí kolem 1–2 Hz, může u citlivějších osob vyvolávat podráždění, stres nebo narušení spánku. Dlouhodobé poruchy spánku jsou přitom spojovány s dalšími zdravotními komplikacemi. Výzkum této problematiky stále pokračuje a odborné závěry nejsou jednotné. **13) Ohrožení spodních vod** Existuje rovněž reálné riziko negativního zásahu do podzemních vod a hydrologických poměrů v území. Rozsáhlé hloubkové zakládání větrných elektráren na lesních a zemědělských pozemcích může změnit odtokové poměry a ovlivnit hladinu podzemních vod i okolní studny. Navržená zóna se nachází v prameništi Heroutického potoka, který napájí významné vodní plochy, například Heroutický rybník a Sýkorec, dále v prameništi Jablonského potoka ovlivňujícího vodní režim obcí Dalešice a Blaženice. Výstavba by mohla zasáhnout také vodní režim v osadě Netluky, kde bezpřítokové vodní plochy napájejí další vodoteče směrem k Jablonné. Většina okolních obcí je závislá na individuálním zásobování vodou. V území se nacházejí zemědělská hospodářství a chovy dobytka či koní, jejichž fungování je podmíněno dostatečnými vodními zdroji. Zemědělský provoz v Radslavicích i chov kladrubských koní v Mlékovicích jsou přímo závislé na vodě pramenící v oblasti navržené akcelerační zóny. **14) Riziko poklesu hodnoty nemovitostí** Zahraniční studie upozorňují na negativní vliv větrných elektráren na hodnotu rezidenčních nemovitostí v jejich okolí. Návrh AO neobsahuje žádnou socioekonomickou analýzu dopadů na majetkové poměry obyvatel dotčených obcí. Opatření obecné povahy je v této části nepřezkoumatelné, neboť nezohledňuje možné ekonomické škody způsobené občanům. **15) Kumulace stávající průmyslové a environmentální zátěže** Oblast Neveklovska je již dlouhodobě zatížena těžební a průmyslovou činností v lokalitě: ○ Lom Bělice ○ Kámen Zbraslav Tyto provozy již nyní představují významnou hlukovou, prašnou a dopravní zátěž pro okolní území. Dochází zde k pravidelnému pohybu těžké techniky, zvýšené dopravě a zásahům do krajinného rázu. Je nutné posuzovat nejen jednotlivé stavby samostatně, ale především jejich společný a dlouhodobý dopad na území. **16) Budoucí významná dopravní zátěž – dálnice D3** Okolí Neveklova bude v budoucnu přímo ovlivněno středočeskou trasou dálnice D3. Výstavba a následný provoz dálnice přinese: ○ zvýšenou hlukovou zátěž, ○ zvýšené emise a prašnost, ○ vyšší intenzitu dopravy, ○ zásadní zásah do krajinného rázu, ○ další fragmentaci krajiny a přírodního prostředí. Již samotný projekt dálnice představuje významný zásah do kvality života obyvatel regionu. Umístění větrných elektráren do území, které bude současně zatíženo dopravní infrastrukturou nadregionálního významu, je nevhodné a představuje další kumulativní zátěž.	

Poř. č.	Připomínkové místo	Číslo jednací	Článek	AO	Připomínka	Vyhodnocení
					Při územním plánování by měla být respektována zásada přiměřenosti a ochrany obyvatel před nadměrnou koncentrací technických a infrastrukturních staveb. **17) Negativní dopady na zdravotně citlivé skupiny obyvatel** V bezprostředním okolí AOV86 se nachází zařízení sociálních a zdravotních služeb, jejichž klienti patří mezi zvlášť citlivé skupiny obyvatel: o Domov pro seniory Neveklov, o Domov pro seniory Sýkorka, o Centrum sociálních služeb Tloskov – Chráněné bydlení. Klienti těchto zařízení jsou často osoby vyššího věku, osoby se zdravotním postižením nebo osoby se zvýšenou citlivostí na hluk, vibrace a dlouhodobou psychickou zátěž. Větrné elektrárny mohou představovat: o dlouhodobou hlukovou zátěž, o rušivé světelné efekty a stroboskopický efekt, o zásah do psychické pohody obyvatel, o negativní vliv na kvalitu odpočinku a spánku, o narušení klidového charakteru území. V případě zařízení sociální péče je ochrana klidného a zdravého prostředí zásadním veřejným zájmem. Další technické zatěžování území může mít nepřiměřené dopady právě na tyto zranitelné skupiny obyvatel. **<u>E. Rozpor se zákony a právními předpisy ČR a EU</u>** Návrh může být v rozporu zejména s: o zákonem č. 500/2004 Sb., správní řád, o zákonem č. 100/2001 Sb., o posuzování vlivů na životní prostředí (EIA), o zákonem č. 114/1992 Sb., o ochraně přírody a krajiny, o zákonem č. 334/1992 Sb., o ochraně zemědělského půdního fondu, o zákonem č. 283/2021 Sb., stavební zákon, o podmínkami směrnice EU RED III (nevhodně zvolená lokalita, nevyřešené dopady) o principem předběžné opatrnosti dle čl. 191 SFEU, o právem na příznivé životní prostředí dle čl. 35 Listiny základních práv a svobod, o právem na ochranu zdraví dle čl. 31 Listiny základních práv a svobod, o právem na ochranu vlastnictví dle čl. 11 Listiny základních práv a svobod. **<u>Závěr</u>** **Navržená akcelerační oblast má zásadní střety s přírodou, krajinou, vodou i kvalitou života obyvatel. Tyto problémy nejsou řešeny, ale pouze částečně zmírňovány.** **Návrh nemá dostatečné podklady, neřeší varianty řešení a nedostatečně hodnotí kumulativní dopady. Z uvedených důvodů požaduji vyloučení uvedené akcelerační oblasti z návrhu změny č. 2 ÚRP.**	

Poř. č.	Připomínkové místo	Číslo jednací	Článek	AO	Připomínka	Vyhodnocení
9393.	Jan Homuta	MMR-46705-2026-81	99czzg	AOV83	**Odůvodněni uplatněné připomínky.** **1.Direktivní vymezeni AOV** podatel se domnívá, že není nezbytné (a neplyne to ani ze směrnice EU RED III), aby akcelerační oblasti pro VTE (dále jen ,,AOV") byly vymezeny direktivně na celostátní úrovni. je naprosto dostačujícl, když by Změna č. 2 Územního rozvojového plánu (dále jen ,,Změna č. 2°') dala obcím povinnost, aby prověřily možnosti vymezeni AOV 1 v územních plánech. Na základě tohoto pokynu by samosprávy znalé místních poměrů po dohodě s občany vymezily vhodné lokality pro VTE. Díky tomu by byly zohledněny s potřebnou pečlivostí a v nutné podrobnosti zásahy do veřejných zájmů, které není možné na úrovni Změny č. 2 zhodnotit, neboť to její velké měřítko neumožňuje. **2. Diskriminační vymezeni AOV** Ve Změně č. 2 ÚRP není dostatečně vysvětleno, proč je třeba vymezit akcelerační oblasti právě tak, jak to činí Změna č. 2, jinými slovy není pochopitelné, proč právě počet AOV, se kterým Změna č, 2 počítá, povede ke splnění klimatických a energetických cllů a proč vymezeni jiné oblasti již není zapotřebí nebo proč by klimatické a energetické cíle nemohly být plněny i bez AOV83, když není ke splněni těchto cllů (které ani nejsou ve Změně č. 2 specifikovány) zapotřebí ani o jednu AOV více. Lokalita, kde je AOV83 přitom není nijak výjimečná z hlediska potenciálu pro VTE (nebo alespoň není ve Změně č. 2 přesvědčivě popsáno, proč se AOV83 svým větrným potenciálem tak výrazně odlišuje od dalších oblastí, kde AOV vymezeny nebyly). Lze tedy předpokládat, že existujíi jiné shodné oblasti, kde však z nejasných důvodů AOV nebyly vymezeny. To považuje podatel za diskriminační. Diskriminovány jsou i samosprávy, na jejichž území jsou AOV vymezeny. Vymezeni AOV totiž představuje jakousi stavební uzávěru, kdy obec nemůže v dotčeném území měnit územní plán podle svých potřeb, ale musí respektovat vymezenou AOV. Vedle toho pak nebudou investoři VTE motivováni, aby s obci uzavřeli férovou plánovací smlouvu a poskytli obci a jejím občanům dostatečné kompenzace za negativní dopady provozu VTE. Záměry VTE povolované v AOV totiž budou protežovány a jejich výstavba výrazně usnadněna. Tato diskriminace přímo ovlivňuje i občany samospráv. **3. Nedostatečné posouzeni vlivů** Vymezeni AOV s největší pravděpodobností povede k tomu, že záměry VTE v nich umisťované budou upřednostňovány a nedojde už nikdy k řádnému posouzení jejich negativních dopadů na životní prostředí, na zdraví a životy lidi. Proto by mělo být vyhodnoceni vlivů Změny č. 2 a územního opatřeni pro AOV83 extrémně podrobné a kvalitní, prakticky na úrovni EIA. Překážkou pro takové podrobné posouzeni je ale fakt, že je měřítko Územního rozvojového plánu příliš velké a neumožňuje skutečně posoudit dopady vymezení AOV(jiné by to bylo na úrovni územního plánu, resp. v procesu EIA se znalostí konkrétního záměru). Vzhledem k tomu, že na vymezeni akceleračních oblastí naváže zrychlené a zjednodušené povolovací řízeni před Dopravním a energetickým stavebním úřadem (DESÚ), v rámci kterého bude úřad prakticky pouze ověřovat, zda jsou záměry v souladu s vágními a nicneřlkajlmi podmínkami územního opatřeni AOV83. V souladu s těmito obecnými podmínkami ale budou téměř jakékoliv záměry, což znamená, že vlivy VTE realizovaných v AOV83 nebudou nikdy reálně posouzeny. Podatel se domnívá, že je nezbytné, aby všechny vlivy VTE byly skutečně a podrobně posouzeny. Vágní posouzeni Změny č. 2 nebo územního opatřeni AOV83 je naprosto nedostatečné. Podatel se domnívá, že vadné posouzení dopadů VTE může mít nejen přímý vliv na jeho zdraví včetně psychické pohody, ale také to může ovlivnit socioekonomický rozvoj obce, ve které žije. Podatel ještě připomíná, že nedošlo ke kumulativnímu zhodnoceni vlivů v důsledku vymezeni tří AOV v těsné blízkosti (AOV82, AOV83 a AOV84). **4. Zanedbatelné pozitivní vlivy vymezení AO**	**Akceptováno částečně.** Akcelerační oblast AOV83 Chorušice byla zmenšena. Akcelerační oblasti byly vymezeny na celostátní úrovni v Z2 ÚRP na základě Zadání Z2 ÚRP schváleného Vládou ČR. Vymezení akceleračních oblastí proběhlo na základě biologického posouzení konkrétních území podle § 11 odst. 3 resp. 4 ZOZE, jehož výsledky spolu s výsledky vyhodnocení vlivů na životní prostředí (SEA, Příloha č. 5 k odůvodnění Z2 ÚRP) byly zapracovány do návrhu Změny č. 2 ÚRP. Oblasti, u nichž autorizované osoby identifikovaly významné negativní nebo kumulativní vlivy, byly ze Z2 ÚRP vyloučeny (odůvodnění Z2 ÚRP, odst. 32). Zpracování VVURÚ odpovídá obsahem i strukturou požadavkům obsaženým v příloze č. 4 stavebního zákona, včetně posouzení kumulativních a synergických vlivů. Ve VVURÚ (včetně SEA) byly posuzovány akcelerační oblastí, nikoliv konkrétní záměry, a podrobnost odpovídá měřítku ÚRP a územních opatření. Vymezení akcelerační oblasti v ÚRP nezakládá právo na výstavbu VTE ani nevylučuje jiné využití území. Při vymezení akceleračních oblastí nelze předjímat konkrétní technické parametry či přesné umístění záměrů OZE. Obavy z negativních vlivů hluku a stroboskopického efektu řeší podmínky stanovené ve všech územních opatřeních pro akcelerační oblasti pro VTE, které ukládají zpracování hlukové studie, studie působení stroboskopického efektu, včetně minimalizace shadow flicker efektu. V případě, že by záměr nesplňoval zákonné hygienické limity (nařízení vlády č. 272/2011 Sb., o ochraně zdraví před nepříznivými účinky hluku a vibrací) a současně podmínky v územním opatření, nemůže být povolen. Jedním z podkladů pro zpracování Z2 ÚRP byl dokument *Akcelerační oblasti, předvýběr ploch k výstavbě VTE, Screening území ČR z hlediska ochrany krajinného rázu* (Roman Bukáček, Simona Vondráčková, 2025). Při vymezování akceleračních oblastí byl krajinný ráz dále prověřován, a to s ohledem na hodnoty území. Vlivy na krajinný ráz pak byly dále vyhodnoceny v rámci VVURÚ, a to jak z hlediska navrhovaného souboru akceleračních oblastí jako celku, tak pro jednotlivá území v kartách akceleračních oblastí, které obsahují i mapy viditelnosti (Příloha SEA). Podmínky v územních opatřeních pak dále omezují barevné řešení doprovodných staveb a rozsah trvalých terénních úprav. Samotný způsob vymezení akceleračních oblastí na základě podkladů (biologická posouzení, mapy citlivosti ptáků vůči výstavbě VTE zpracované ČSO, území významná pro netopýry dle podkladů ČESON, biotopy zvláště chráněných druhů velkých savců a další) a nařízení vlády č. 507/2025 Sb.

Poř. č.	Připomínkové místo	Číslo jednací	Článek	AO	Připomínka	Vyhodnocení
					V odůvodnění Změny č. 2 ani územního opatření není možné dohledat vyčísleni přínosu AOV83 pro sníženi energetické závislosti anebo sníženi produkce CO_2. Ve vyhodnocení vlivů územního opatřeni AOV83 se ale uvádí k pozitivním vlivům (přínosům) vymezeni AOV a realizace VTE: ,,Zanedbatelný až mírně pozitivní vliv k ochraně klimatu uplatnění AO se uplatní v globálním měřítku, tedy i z hlediska přeshraničního působení" V dokumentaci Změny č. 2 a územního opatřeni je tedy přiznáno, že přínosy VTE realizovaných v AOV83 budou zanedbatelné, byt' chybí konkrétní čísla. V takové situaci není pochopitelné, jak mohl zájem na vymezení AOV83 převážit nad ostatními konkrétně specifikovanými veřejnými zájmy, které naopak výstavba VTE ovlivni výrazně (byť to nekvalitně zpracované vyhodnocení Změny Č. 2 a územního opatřeni nepřiznává). Dále se ve vyhodnoceni územního opatřeni AOV83 uvádí: “Vlivy na ovzduší v době výstavby zanedbatelné (prašnost při přesunu zemin, emise ze spalováni PHM, sekundární prašnost), v době provozu mírně pozitivní z důvodu náhrady spalovacích zdrojů při výrobě el. energie." Vzhledem k tomu, že se ve vyhodnoceni uvádí, že vliv AOV83 na ochranu klimatu bude zanedbatelný, bude logicky zanedbatelný rozsah, ve kterém VTE realizované v AOV83 nahradí spalovací zdroje. Změna č. 2 ani územní opatření tento závěr nevyvrací, neobsahuji totiž vyčíslení toho, v jak velkém rozsahu VTE realizované v AOV83 nahradí spalovací zdroje a jaký přesně vliv bude mít tato náhrada na cíle sledované Změnou č. 2, tedy sníženi energetické závislosti ČR a sníženi produkce CO_2. Je také třeba řádně vyhodnotit, proč těchto cílů nelze dosáhnout jinými způsobí (zvýšeni počtu bloků JEDU, popř. JETE, rozvoj vodíkové infrastruktury v souladu s Vodíkovou strategii ČR, větší důraz na rozvoj FVE). Proto ani blíže nespecifikovaná náhrada spalovacích zdrojů není důvod, proč by měl zájem na vymezení AOV83 převážit nad jinými zájmy v území. **5. Výška VTE a rozloha AO** Ve Změně č. 2 ani v územním opatřeni pro AOV83 není vysvětleno, proč byla zvolena právě tato rozloha AO a proč má AOV právě tyto konkrétní hranice a proč právě toto vymezeni AOV povede ke splněni cílů Změny č. 2. jinými slovy není vysvětleno, proč nemůže být AO vymezena jiným způsobem tak, aby kupř. byly VTE umisťovány v dostatečné vzdálenosti od zastavěného území a zastavitelných ploch podle územních plánů (min 1,5 km) a není porovnáno, zda by toto jiné vymezení AOV třeba také nevedlo ke splněni cílů Změny č. 2. Podatel se domnívá, že to ale vzhledem k nespecifičnosti cílů Změny č. 2 není ani možné, proto by také vůbec neměla být aov83 vymezena. **6.Hluková zátěž, vibrace a stroboskopický efekt** Podatel zásadně nesouhlasí s tím, že Změna č. 2 ani příslušné územní opatření vůbec neřeší negativní dopady hluku. Hluk totiž Změna č. 2 chápe jako normální integrální součást VTE, bez které to prostě nejde a je třeba se s tím smířit. Tento přistup nejlépe demonstruje přirovnáni hluku z VTE k v podstatě příjemnému ,,šumění |esa': které mohou zaregistrovat jen neurotické osoby. Podatel se proto domnívá, že hlukové vlivy nebyly zhodnoceny a ve skutečnosti to ani není možné bez znalosti konkrétního projektu. Podatel zdůrazňuje, že nepovažuje za dostatečné, aby byla hluková zátěž řešena až v hlukové studii zpracované investorem. Takový přistup není schopný zajistit reálnou ochranu lidského zdraví. Podatel dále nesouhlasí s tím, že vůbec nedošlo k posouzeni vlivů infrazvuku, nIzkofrekvenčniho hluku a vibraci, ačkoliv odborné studie upozorňují na rizika spojená s těmito doprovodnými jevy provozu VTE. Podatel se domnívá, že nebyl ani řádně zhodnocen vliv vibraci na nemovitosti. Stejně tak nebyl řádně posouzen z hlediska vlivů tzv. stroboskopický efekt, kdy se posouzeni zejména nezaměřilo na obtěžující dopady stroboskopického efektu. **7.Vlivy na krajinný ráz**	minimalizuje vliv na složky životního prostředí. Pro všechny akcelerační oblasti jsou současně pořizována územní opatření, která obsahují opatření stanovená na základě biologických posouzení. Tato opatření dále zmírňují negativní vlivy, které nebylo možné vyloučit vymezením akcelerační oblasti. Podmínky v územních opatřeních zahrnují ochranu prvků lokálního ÚSES a všech biokoridorů, ochranu biotopů, ZPF a PUPFL, dále povinnost biologického dozoru, monitoring mortality ptáků a netopýrů, detekční systémy a další podmínky specifické vzhledem ke konkrétní akcelerační oblasti.

Poř. č.	Připomínkové místo	Číslo jednací	Článek	AO	Připomínka	Vyhodnocení
					Větrné elektrárny mají zásadní vlivy na krajinný ráz. Ve Vyhodnoceni vlivů územního opatření AOV83 se uvádí: ,,Z analýzy viditelnosti vyplývá, že hodnocené území se vyznačuje vysokou koncentraci kulturně-historických hodnota zároveň velmi citlivým vztahem ke krajině Kokořínska a k ikonické dominantě Bezděžu. V bezprostředním okolí se uplatňuje kostel Nanebevzetí Panny Marie, kostel Sv. Jakuba Většího, fara, kaple Nejsvětější Trojice, zámek a historická venkovská zástavba. Ve vzdálenosti do 2 km navazuji kostel Sv. Martina, radnice, sokolovna a další objekty utvářej/cl obraz sídla. V širším území do 5 km a 15 km se pak prosazuje mimořádně bohatý soubor památek, včetně hradu Kokořín, hradu Houska, hradišť, kostelů, tvrzí, zámků a historických areálů. Rozhoduj/c/ hodnotou je zde ochrana vnitřní scenérie Kokořínska a nerušených výhledů na Bezděz. Současně je třeba zachovat obraz Mšena a jeho historického jádra v krajině, včetně vazeb na příjezdové komunikace, turistické trasy a další frekventovaná místa, odkud se uplatňuji ikonické pohledy na město i na širší krajinný rámec. Bezděz zde nepůsobí jen jako vzdálená dominanta, ale jako jeden z hlavních určuj/c/ch prvků krajinné identity celého prostoru." Jak je možné, že všechny tyto vlivy jsou hodnoceny jako zanedbatelné, když přitom VTE budou představovat novou dominantu, která jednoznačně výrazně ovlivní krajinu, to není ve Změně Č. 2 ani v územním opatření vysvětleno. Vliv vte na krajinný ráz bude mít ještě další dopady - již napořád bude hodnota krajinného rázu snížena, takže bude možné do území umisťovat i další záměry, které by jinak kvůli ochraně krajinného rázu nebyly přípustné. 8. Další negativní vlivy AOV83: Prostor pro individuální připomínky: lze doplnit např. obavy z negativního vlivu vymezení AOV na zvířata, na ekosystémy, na vodní poměry v území, na zemědělský půdní fond, na ekosystémy...	

Poř. č.	Připomínkové místo	Číslo jednací	Článek	AO	Připomínka	Vyhodnocení
9394.	Eva Housková	MMR-46706-2026-81	99czze 99czzi	AOV80 AOV85	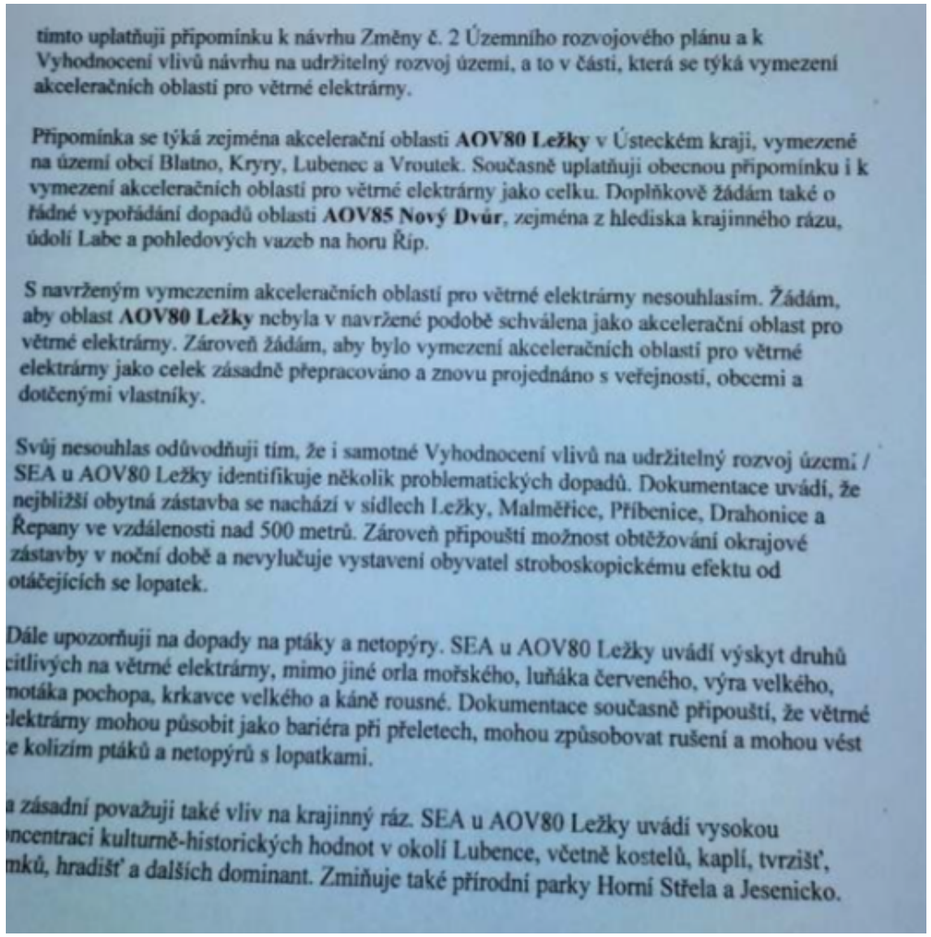	**Akceptováno částečně.** Akcelerační oblast AOV85 Nový Dvůr byla vypuštěna. Akcelerační oblast AOV80 Ležky byla zmenšena. Akcelerační oblasti byly vymezeny na celostátní úrovni v Z2 ÚRP na základě Zadání Z2 ÚRP schváleného Vládou ČR. Vymezení akceleračních oblastí proběhlo na základě biologického posouzení konkrétních území podle § 11 odst. 3 resp. 4 ZOZE, jehož výsledky spolu s výsledky vyhodnocení vlivů na životní prostředí (SEA, Příloha č. 5 k odůvodnění Z2 ÚRP) byly zapracovány do návrhu Změny č. 2 ÚRP. Oblasti, u nichž autorizované osoby identifikovaly významné negativní nebo kumulativní vlivy, byly ze Z2 ÚRP vyloučeny (odůvodnění Z2 ÚRP, odst. 32). Zpracování VVURÚ odpovídá obsahem i strukturou požadavkům přílohy č. 4 stavebního zákona, včetně vyhodnocení vlivů na lokality soustavy Natura 2000 a posouzení kumulativních a synergických vlivů. Jde o hodnocení na úrovni koncepce, nikoli na úrovni konkrétních záměrů a tomu odpovídá i míra podrobnosti použitých podkladů. Při vymezování akceleračních oblastí byly zohledněny vlivy na krajinný ráz, které byly dále posuzovány v rámci VVURÚ, a to jak z hlediska navrhovaného souboru akceleračních oblastí jako celku, tak pro jednotlivé oblasti v kartách akceleračních oblastí (Příloha SEA). S ohledem na průběžné výsledky hodnocení vlivů na krajinný ráz byly některé akcelerační oblasti plošně redukovány a také docházelo ke snížení maximální možné výšky VTE v akceleračních oblastech z původní hodnoty 250 m na hodnotu nižší (nejčastěji 200 nebo 185 m). Pro všechny akcelerační oblasti jsou současně pořizována územní opatření. Podmínky v územních opatřeních zahrnují ochranu prvků lokálního ÚSES a všech biokoridorů, ochranu biotopů, ZPF a PUPFL, dále povinnost biologického dozoru, monitoring mortality ptáků a netopýrů, detekční systémy a další podmínky specifické vzhledem ke konkrétní akcelerační oblasti. Při vymezení akceleračních oblastí nelze předjímat konkrétní technické parametry či přesné umístění záměrů OZE, proto všechna územní opatření pro akcelerační oblasti pro VTE obsahují podmínky, které ukládají zpracování hlukové studie, studie působení stroboskopického efektu, včetně minimalizace shadow flicker efektu. V případě, že by záměr nesplňoval zákonné hygienické limity a současně podmínky v územním opatření, nemůže být povolen. Ustanovení § 4 odst. 3 ZOZE a čl. 15c směrnice RED III sice upřednostňují brownfieldy a degradované plochy, avšak nevylučují vymezení akcelerační oblasti na jiných pozemcích.

Poř. č.	Připomínkové místo	Číslo jednací	Článek	AO	Připomínka	Vyhodnocení
					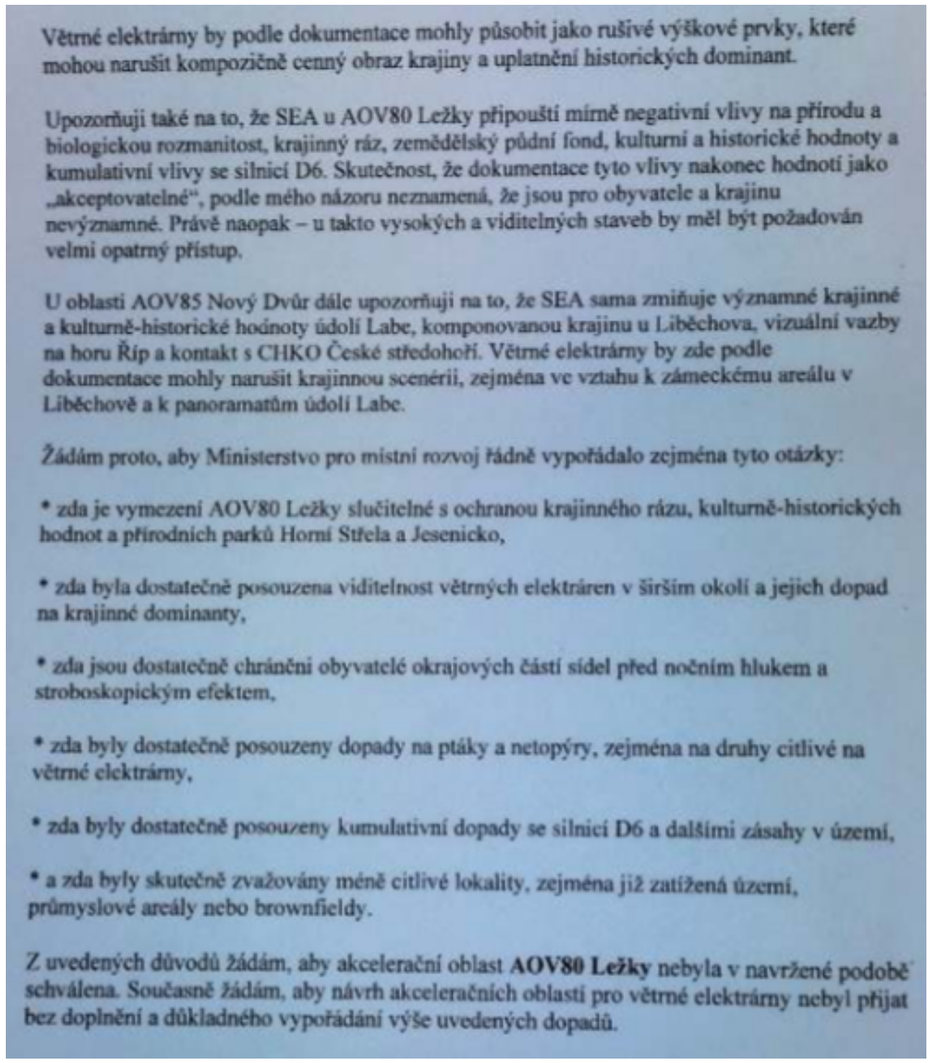	Vymezení výhradně na degradovaných plochách nebylo s ohledem na prostorové nároky technologie větrných elektráren proveditelné.
9395.	Jersáková Štěpánka	MMR-46707-2026-81	99czzg	AOV83	**Odůvodněni uplatněné připomínky.** **1.Direktivní vymezeni AOV** podatel se domnívá, že není nezbytné (a neplyne to ani ze směrnice EU RED III), aby akcelerační oblasti pro VTE (dále jen ,,AOV") byly vymezeny direktivně na celostátní úrovni. je naprosto dostačujícl, když by Změna č. 2 Územního rozvojového plánu (dále jen ,,Změna č. 2°') dala obcím povinnost, aby prověřily možnosti vymezeni AOV 1 v územních plánech. Na základě tohoto pokynu by samosprávy znalé místních poměrů po dohodě s občany vymezily vhodné lokality pro VTE. Díky tomu by byly zohledněny s potřebnou pečlivostí a v nutné podrobnosti zásahy do veřejných zájmů, které není možné na úrovni Změny č. 2 zhodnotit, neboť to její velké měřítko neumožňuje. **2. Diskriminační vymezeni AOV**	**Akceptováno částečně.** Akcelerační oblast AOV83 Chorušice byla zmenšena. Akcelerační oblasti byly vymezeny na celostátní úrovni v Z2 ÚRP na základě Zadání Z2 ÚRP schváleného Vládou ČR. Vymezení akceleračních oblastí proběhlo na základě biologického posouzení konkrétních území podle § 11 odst. 3 resp. 4 ZOZE, jehož výsledky spolu s výsledky vyhodnocení vlivů na životní prostředí (SEA, Příloha č. 5 k odůvodnění Z2 ÚRP) byly zapracovány do návrhu Změny č. 2 ÚRP. Oblasti, u nichž autorizované osoby identifikovaly významné negativní

Poř. č.	Připomínkové místo	Číslo jednací	Článek	AO	Připomínka	Vyhodnocení
					Ve Změně č. 2 ÚRP není dostatečně vysvětleno, proč je třeba vymezit akcelerační oblasti právě tak, jak to činí Změna č. 2, jinými slovy není pochopitelné, proč právě počet AOV, se kterým Změna č, 2 počítá, povede ke splnění klimatických a energetických cllů a proč vymezeni jiné oblasti již není zapotřebí nebo proč by klimatické a energetické cíle nemohly být plněny i bez AOV83, když není ke splněni těchto cllů (které ani nejsou ve Změně č. 2 specifikovány) zapotřebí ani o jednu AOV více. Lokalita, kde je AOV83 přitom není nijak výjimečná z hlediska potenciálu pro VTE (nebo alespoň není ve Změně č. 2 přesvědčivě popsáno, proč se AOV83 svým větrným potenciálem tak výrazně odlišuje od dalších oblastí, kde AOV vymezeny nebyly). Lze tedy předpokládat, že existují jiné shodné oblasti, kde však z nejasných důvodů AOV nebyly vymezeny. To považuje podatel za diskriminační. Diskriminovány jsou i samosprávy, na jejichž území jsou AOV vymezeny. Vymezeni AOV totiž představuje jakousi stavební uzávěru, kdy obec nemůže v dotčeném území měnit územní plán podle svých potřeb, ale musí respektovat vymezenou AOV. Vedle toho pak nebudou investoři VTE motivováni, aby s obci uzavřeli férovou plánovací smlouvu a poskytli obci a jejím občanům dostatečné kompenzace za negativní dopady provozu VTE. Záměry VTE povolované v AOV totiž budou protežovány a jejich výstavba výrazně usnadněna. Tato diskriminace přímo ovlivňuje i občany samospráv. **3. Nedostatečné posouzeni vlivů** Vymezeni AOV s největší pravděpodobností povede k tomu, že záměry VTE v nich umisťované budou upřednostňovány a nedojde už nikdy k řádnému posouzení jejich negativních dopadů na životní prostředí, na zdraví a životy lidi. Proto by mělo být vyhodnoceni vlivů Změny č. 2 a územního opatřeni pro AOV83 extrémně podrobné a kvalitní, prakticky na úrovni EIA. Překážkou pro takové podrobné posouzeni je ale fakt, že je měřítko Územního rozvojového plánu příliš velké a neumožňuje skutečně posoudit dopady vymezení AOV(jiné by to bylo na úrovni územního plánu, resp. v procesu EIA se znalostí konkrétního záměru). Vzhledem k tomu, že na vymezeni akceleračních oblastí naváže zrychlené a zjednodušené povolovací řízeni před Dopravním a energetickým stavebním úřadem (DESÚ), v rámci kterého bude úřad prakticky pouze ověřovat, zda jsou záměry v souladu s vágními a nicneřlkajlmi podmínkami územního opatřeni AOV83. V souladu s těmito obecnými podmínkami ale budou téměř jakékoliv záměry, což znamená, že vlivy VTE realizovaných v AOV83 nebudou nikdy reálně posouzeny. Podatel se domnívá, že je nezbytné, aby všechny vlivy VTE byly skutečně a podrobně posouzeny. Vágní posouzeni Změny č. 2 nebo územního opatřeni AOV83 je naprosto nedostatečné. Podatel se domnívá, že vadné posouzení dopadů VTE může mít nejen přímý vliv na jeho zdraví včetně psychické pohody, ale také to může ovlivnit socioekonomický rozvoj obce, ve které žije. Podatel ještě připomíná, že nedošlo ke kumulativnímu zhodnoceni vlivů v důsledku vymezeni tří AOV v těsné blízkosti (AOV82, AOV83 a AOV84). **4. Zanedbatelné pozitivní vlivy vymezení AO** V odůvodnění Změny č. 2 ani územního opatření není možné dohledat vyčísleni přínosu AOV83 pro sníženi energetické závislosti anebo sníženi produkce CO_2. Ve vyhodnocení vlivů územního opatřeni AOV83 se ale uvádí k pozitivním vlivům (přínosům) vymezeni AOV a realizace VTE: ,,Zanedbatelný až mírně pozitivní vliv k ochraně klimatu uplatnění AO se uplatní v globálním měřítku, tedy i z hlediska přeshraničního působení" V dokumentaci Změny č. 2 a územního opatřeni je tedy přiznáno, že přínosy VTE realizovaných v AOV83 budou zanedbatelné, byť chybí konkrétní čísla. V takové situaci není pochopitelné, jak mohl zájem na vymezení AOV83 převážit nad ostatními konkrétně specifikovanými veřejnými zájmy, které naopak výstavba VTE ovlivni výrazně (byť to nekvalitně zpracované vyhodnocení Změny Č. 2 a územního opatřeni nepřiznává). Dále se ve vyhodnoceni územního opatřeni AOV83 uvádí: “Vlivy na ovzduší v době výstavby zanedbatelné (prašnost při přesunu zemin, emise ze spalováni PHM, sekundární prašnost), v době provozu mírně	nebo kumulativní vlivy, byly ze Z2 ÚRP vyloučeny (odůvodnění Z2 ÚRP, odst. 32). Zpracování VVURÚ odpovídá obsahem i strukturou požadavkům obsaženým v příloze č. 4 stavebního zákona, včetně posouzení kumulativních a synergických vlivů. Ve VVURÚ (včetně SEA) byly posuzovány akcelerační oblastí, nikoliv konkrétní záměry, a podrobnost odpovídá měřítku ÚRP a územních opatření. Vymezení akcelerační oblasti v ÚRP nezakládá právo na výstavbu VTE ani nevylučuje jiné využití území. Při vymezení akceleračních oblastí nelze předjímat konkrétní technické parametry či přesné umístění záměrů OZE. Obavy z negativních vlivů hluku a stroboskopického efektu řeší podmínky stanovené ve všech územních opatřeních pro akcelerační oblasti pro VTE, které ukládají zpracování hlukové studie, studie působení stroboskopického efektu, včetně minimalizace shadow flicker efektu. V případě, že by záměr nesplňoval zákonné hygienické limity (nařízení vlády č. 272/2011 Sb., o ochraně zdraví před nepříznivými účinky hluku a vibrací) a současně podmínky v územním opatření, nemůže být povolen. Jedním z podkladů pro zpracování Z2 ÚRP byl dokument *Akcelerační oblasti, předvýběr ploch k výstavbě VTE, Screening území ČR z hlediska ochrany krajinného rázu* (Roman Bukáček, Simona Vondráčková, 2025). Při vymezování akceleračních oblastí byl krajinný ráz dále prověřován, a to s ohledem na hodnoty území. Vlivy na krajinný ráz pak byly dále vyhodnoceny v rámci VVURÚ, a to jak z hlediska navrhovaného souboru akceleračních oblastí jako celku, tak pro jednotlivá území v kartách akceleračních oblastí, které obsahují i mapy viditelnosti (Příloha SEA). Podmínky v územních opatřeních pak dále omezují barevné řešení doprovodných staveb a rozsah trvalých terénních úprav. Samotný způsob vymezení akceleračních oblastí na základě podkladů (biologická posouzení, mapy citlivosti ptáků vůči výstavbě VTE zpracované ČSO, území významná pro netopýry dle podkladů ČESON, biotopy zvláště chráněných druhů velkých savců a další) a nařízení vlády č. 507/2025 Sb. minimalizuje vliv na složky životního prostředí. Pro všechny akcelerační oblasti jsou současně pořizována územní opatření, která obsahují opatření stanovená na základě biologických posouzení. Tato opatření dále zmírňují negativní vlivy, které nebylo možné vyloučit vymezením akcelerační oblasti. Podmínky v územních opatřeních zahrnují ochranu prvků lokálního ÚSES a všech biokoridorů, ochranu biotopů, ZPF a PUPFL, dále povinnost biologického dozoru, monitoring mortality ptáků a netopýrů, detekční systémy a další podmínky specifické vzhledem ke konkrétní akcelerační oblasti.

Poř. č.	Připomínkové místo	Číslo jednací	Článek	AO	Připomínka	Vyhodnocení
					pozitivní z důvodu náhrady spalovacích zdrojů při výrobě el. energie." Vzhledem k tomu, že se ve vyhodnoceni uvádí, že vliv AOV83 na ochranu klimatu bude zanedbatelný, bude logicky zanedbatelný rozsah, ve kterém VTE realizované v AOV83 nahradí spalovací zdroje. Změna č. 2 ani územní opatření tento závěr nevyvrací, neobsahuji totiž vyčíslení toho, v jak velkém rozsahu VTE realizované v AOV83 nahradí spalovací zdroje a jaký přesně vliv bude mít tato náhrada na cíle sledované Změnou č. 2, tedy sníženi energetické závislosti ČR a sníženi produkce CO2. Je také třeba řádně vyhodnotit, proč těchto cílů nelze dosáhnout jinými způsobí (zvýšeni počtu bloků JEDU, popř. JETE, rozvoj vodíkové infrastruktury v souladu s Vodíkovou strategii ČR, větší důraz na rozvoj FVE). Proto ani blíže nespecifikovaná náhrada spalovacích zdrojů není důvod, proč by měl zájem na vymezení AOV83 převážit nad jinými zájmy v území. **5. Výška VTE a rozloha AO** Ve Změně č. 2 ani v územním opatřeni pro AOV83 není vysvětleno, proč byla zvolena právě tato rozloha AO a proč má AOV právě tyto konkrétní hranice a proč právě toto vymezeni AOV povede ke splněni cílů Změny č. 2. jinými slovy není vysvětleno, proč nemůže být AO vymezena jiným způsobem tak, aby kupř. byly VTE umisťovány v dostatečné vzdálenosti od zastavěného území a zastavitelných ploch podle územních plánů (min 1,5 km) a není porovnáno, zda by toto jiné vymezení AOV třeba také nevedlo ke splněni cílů Změny č. 2. Podatel se domnívá, že to ale vzhledem k nespecifičnosti cílů Změny č. 2 není ani možné, proto by také vůbec neměla být aov83 vymezena. **6.Hluková zátěž, vibrace a stroboskopický efekt** Podatel zásadně nesouhlasí s tím, že Změna č. 2 ani příslušné územní opatření vůbec neřeší negativní dopady hluku. Hluk totiž Změna č. 2 chápe jako normální integrální součást VTE, bez které to prostě nejde a je třeba se s tím smířit. Tento přistup nejlépe demonstruje přirovnáni hluku z VTE k v podstatě příjemnému ,,šumění |esa': které mohou zaregistrovat jen neurotické osoby. Podatel se proto domnívá, že hlukové vlivy nebyly zhodnoceny a ve skutečnosti to ani není možné bez znalosti konkrétního projektu. Podatel zdůrazňuje, že nepovažuje za dostatečné, aby byla hluková zátěž řešena až v hlukové studii zpracované investorem. Takový přistup není schopný zajistit reálnou ochranu lidského zdraví. Podatel dále nesouhlasí s tím, že vůbec nedošlo k posouzeni vlivů infrazvuku, nIzkofrekvenčniho hluku a vibraci, ačkoliv odborné studie upozorňují na rizika spojená s těmito doprovodnými jevy provozu VTE. Podatel se domnívá, že nebyl ani řádně zhodnocen vliv vibraci na nemovitosti. Stejně tak nebyl řádně posouzen z hlediska vlivů tzv. stroboskopický efekt, kdy se posouzeni zejména nezaměřilo na obtěžující dopady stroboskopického efektu. **7.Vlivy na krajinný ráz** Větrné elektrárny mají zásadní vlivy na krajinný ráz. Ve Vyhodnoceni vlivů územního opatření AOV83 se uvádí: ,,Z analýzy viditelnosti vyplývá, že hodnocené území se vyznačuje vysokou koncentraci kulturně-historických hodnota zároveň velmi citlivým vztahem ke krajině Kokořínska a k ikonické dominantě Bezdězu. V bezprostředním okolí se uplatňuje kostel Nanebevzetí Panny Marie, kostel Sv. Jakuba Většího, fara, kaple Nejsvětější Trojice, zámek a historická venkovská zástavba. Ve vzdálenosti do 2 km navazuji kostel Sv. Martina, radnice, sokolovna a další objekty utvářej/cl obraz sídla. V širším území do 5 km a 15 km se pak prosazuje mimořádně bohatý soubor památek, včetně hradu Kokořín, hradu Houska, hradišť, kostelů, tvrzí, zámků a historických areálů. Rozhoduj/c/ hodnotou je zde ochrana vnitřní scenérie Kokořínska a nerušených výhledů na Bezděz. Současně je třeba zachovat obraz Mšena a jeho historického jádra v krajině, včetně vazeb na příjezdové komunikace, turistické trasy a další frekventovaná místa, odkud se uplatňuji ikonické pohledy na město i na širší krajinný rámec. Bezděz zde nepůsobí jen jako vzdálená dominanta, ale jako jeden z hlavních určuj/c/ch prvků krajinné identity celého prostoru."	

Poř. č.	Připomínkové místo	Číslo jednací	Článek	AO	Připomínka	Vyhodnocení
					Jak je možné, že všechny tyto vlivy jsou hodnoceny jako zanedbatelné, když přitom VTE budou představovat novou dominantu, která jednoznačně výrazně ovlivní krajinu, to není ve Změně Č. 2 ani v územním opatření vysvětleno. Vliv vte na krajinný ráz bude mít ještě další dopady - již napořád bude hodnota krajinného rázu snížena, takže bude možné do území umisťovat i další záměry, které by jinak kvůli ochraně krajinného rázu nebyly přípustné. 8. Další negativní vlivy AOV83: Prostor pro individuální připomínky: lze doplnit např. obavy z negativního vlivu vymezení AOV na zvířata, na ekosystémy, na vodní poměry v území, na zemědělský půdní fond, na ekosystémy... 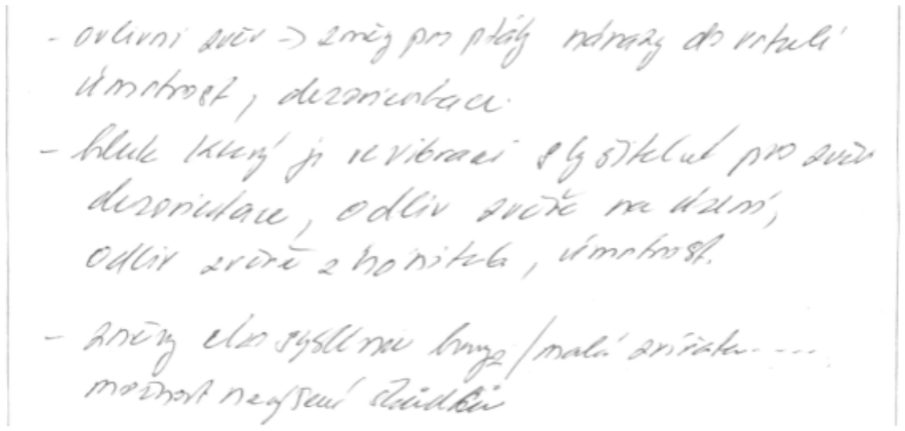	
9396.	Jitka Martincová	MMR-46708-2026-81	99czzg	AOV83	**Odůvodněni uplatněné připomínky.** **1.Direktivní vymezeni AOV** podatel se domnívá, že není nezbytné (a neplyne to ani ze směrnice EU RED III), aby akcelerační oblasti pro VTE (dále jen ,,AOV") byly vymezeny direktivně na celostátní úrovni. je naprosto dostačujícl, když by Změna č. 2 Územního rozvojového plánu (dále jen ,,Změna č. 2°') dala obcím povinnost, aby prověřily možnosti vymezeni AOV 1 v územních plánech. Na základě tohoto pokynu by samosprávy znalé místních poměrů po dohodě s občany vymezily vhodné lokality pro VTE. Díky tomu by byly zohledněny s potřebnou pečlivostí a v nutné podrobnosti zásahy do veřejných zájmů, které není možné na úrovni Změny č. 2 zhodnotit, neboť to její velké měřítko neumožňuje. **2. Diskriminační vymezeni AOV** Ve Změně č. 2 ÚRP není dostatečně vysvětleno, proč je třeba vymezit akcelerační oblasti právě tak, jak to činí Změna č. 2, jinými slovy není pochopitelné, proč právě počet AOV, se kterým Změna č, 2 počítá, povede ke splnění klimatických a energetických cllů a proč vymezeni jiné oblasti již není zapotřebí nebo proč by klimatické a energetické cíle nemohly být plněny i bez AOV83, když není ke splněni těchto cllů (které ani nejsou ve Změně č. 2 specifikovány) zapotřebí ani o jednu AOV více. Lokalita, kde je AOV83 přitom není nijak výjimečná z hlediska potenciálu pro VTE (nebo alespoň není ve Změně č. 2 přesvědčivě popsáno, proč se AOV83 svým větrným potenciálem tak výrazně odlišuje od dalších oblastí, kde AOV vymezeny nebyly). Lze tedy předpokládat, že existují jiné shodné oblasti, kde však z nejasných důvodů AOV nebyly vymezeny. To považuje podatel za diskriminační. Diskriminovány jsou i samosprávy, na jejichž území jsou AOV vymezeny. Vymezeni AOV totiž představuje	**Akceptováno částečně.** Akcelerační oblast AOV83 Chorušice byla zmenšena. Akcelerační oblasti byly vymezeny na celostátní úrovni v Z2 ÚRP na základě Zadání Z2 ÚRP schváleného Vládou ČR. Vymezení akceleračních oblastí proběhlo na základě biologického posouzení konkrétních území podle § 11 odst. 3 resp. 4 ZOZE, jehož výsledky spolu s výsledky vyhodnocení vlivů na životní prostředí (SEA, Příloha č. 5 k odůvodnění Z2 ÚRP) byly zapracovány do návrhu Změny č. 2 ÚRP. Oblasti, u nichž autorizované osoby identifikovaly významné negativní nebo kumulativní vlivy, byly ze Z2 ÚRP vyloučeny (odůvodnění Z2 ÚRP, odst. 32). Zpracování VVURÚ odpovídá obsahem i strukturou požadavkům obsaženým v příloze č. 4 stavebního zákona, včetně posouzení kumulativních a synergických vlivů. Ve VVURÚ (včetně SEA) byly posuzovány akcelerační oblastí, nikoliv konkrétní záměry, a podrobnost odpovídá měřítku ÚRP a územních opatření. Vymezení akcelerační oblasti v ÚRP nezakládá právo na výstavbu VTE ani nevylučuje jiné využití území.

Poř. č.	Připomínkové místo	Číslo jednací	Článek	AO	Připomínka	Vyhodnocení
					jakousi stavební uzávěru, kdy obec nemůže v dotčeném území měnit územní plán podle svých potřeb, ale musí respektovat vymezenou AOV. Vedle toho pak nebudou investoři VTE motivováni, aby s obci uzavřeli férovou plánovací smlouvu a poskytli obci a jejím občanům dostatečné kompenzace za negativní dopady provozu VTE. Záměry VTE povolované v AOV totiž budou protežovány a jejich výstavba výrazně usnadněna. Tato diskriminace přímo ovlivňuje i občany samospráv. **3. Nedostatečné posouzeni vlivů** Vymezeni AOV s největší pravděpodobností povede k tomu, že záměry VTE v nich umisťované budou upřednostňovány a nedojde už nikdy k řádnému posouzení jejich negativních dopadů na životní prostředí, na zdraví a životy lidi. Proto by mělo být vyhodnoceni vlivů Změny č. 2 a územního opatřeni pro AOV83 extrémně podrobné a kvalitní, prakticky na úrovni EIA. Překážkou pro takové podrobné posouzeni je ale fakt, že je měřítko Územního rozvojového plánu příliš velké a neumožňuje skutečně posoudit dopady vymezení AOV(jiné by to bylo na úrovni územního plánu, resp. v procesu EIA se znalostí konkrétního záměru). Vzhledem k tomu, že na vymezeni akceleračních oblastí naváže zrychlené a zjednodušené povolovací řízeni před Dopravním a energetickým stavebním úřadem (DESÚ), v rámci kterého bude úřad prakticky pouze ověřovat, zda jsou záměry v souladu s vágními a nicneřlkajlmi podmínkami územního opatřeni AOV83. V souladu s těmito obecnými podmínkami ale budou téměř jakékoliv záměry, což znamená, že vlivy VTE realizovaných v AOV83 nebudou nikdy reálně posouzeny. Podatel se domnívá, že je nezbytné, aby všechny vlivy VTE byly skutečně a podrobně posouzeny. Vágní posouzeni Změny č. 2 nebo územního opatřeni AOV83 je naprosto nedostatečné. Podatel se domnívá, že vadné posouzení dopadů VTE může mít nejen přímý vliv na jeho zdraví včetně psychické pohody, ale také to může ovlivnit socioekonomický rozvoj obce, ve které žije. Podatel ještě připomíná, že nedošlo ke kumulativnímu zhodnoceni vlivů v důsledku vymezeni tří AOV v těsné blízkosti (AOV82, AOV83 a AOV84). **4. Zanedbatelné pozitivní vlivy vymezení AO** V odůvodnění Změny č. 2 ani územního opatření není možné dohledat vyčísleni přínosu AOV83 pro sníženi energetické závislosti anebo sníženi produkce CO_2. Ve vyhodnocení vlivů územního opatřeni AOV83 se ale uvádí k pozitivním vlivům (přínosům) vymezeni AOV a realizace VTE: ,,Zanedbatelný až mírně pozitivní vliv k ochraně klimatu uplatnění AO se uplatní v globálním měřítku, tedy i z hlediska přeshraničního působení" V dokumentaci Změny č. 2 a územního opatřeni je tedy přiznáno, že přínosy VTE realizovaných v AOV83 budou zanedbatelné, byť chybí konkrétní čísla. V takové situaci není pochopitelné, jak mohl zájem na vymezení AOV83 převážit nad ostatními konkrétně specifikovanými veřejnými zájmy, které naopak výstavba VTE ovlivni výrazně (byť to nekvalitně zpracované vyhodnocení Změny Č. 2 a územního opatřeni nepřiznává). Dále se ve vyhodnoceni územního opatřeni AOV83 uvádí: “Vlivy na ovzduší v době výstavby zanedbatelné (prašnost při přesunu zemin, emise ze spalováni PHM, sekundární prašnost), v době provozu mírně pozitivní z důvodu náhrady spalovacích zdrojů při výrobě el. energie." Vzhledem k tomu, že se ve vyhodnoceni uvádí, že vliv AOV83 na ochranu klimatu bude zanedbatelný, bude logicky zanedbatelný rozsah, ve kterém VTE realizované v AOV83 nahradí spalovací zdroje. Změna č. 2 ani územní opatření tento závěr nevyvrací, neobsahuji totiž vyčíslení toho, v jak velkém rozsahu VTE realizované v AOV83 nahradí spalovací zdroje a jaký přesně vliv bude mít tato náhrada na cíle sledované Změnou č. 2, tedy sníženi energetické závislosti ČR a sníženi produkce CO_2. Je také třeba řádně vyhodnotit, proč těchto cílů nelze dosáhnout jinými způsobí (zvýšeni počtu bloků JEDU, popř. JETE, rozvoj vodíkové infrastruktury v souladu s Vodíkovou strategii ČR, větší důraz na rozvoj FVE). Proto ani blíže nespecifikovaná náhrada spalovacích zdrojů není důvod, proč by měl zájem na vymezení AOV83 převážit nad jinými zájmy v území.	Při vymezení akceleračních oblastí nelze předjímat konkrétní technické parametry či přesné umístění záměrů OZE. Obavy z negativních vlivů hluku a stroboskopického efektu řeší podmínky stanovené ve všech územních opatřeních pro akcelerační oblasti pro VTE, které ukládají zpracování hlukové studie, studie působení stroboskopického efektu, včetně minimalizace shadow flicker efektu. V případě, že by záměr nesplňoval zákonné hygienické limity (nařízení vlády č. 272/2011 Sb., o ochraně zdraví před nepříznivými účinky hluku a vibrací) a současně podmínky v územním opatření, nemůže být povolen. Jedním z podkladů pro zpracování Z2 ÚRP byl dokument *Akcelerační oblasti, předvýběr ploch k výstavbě VTE, Screening území ČR z hlediska ochrany krajinného rázu* (Roman Bukáček, Simona Vondráčková, 2025). Při vymezování akceleračních oblastí byl krajinný ráz dále prověřován, a to s ohledem na hodnoty území. Vlivy na krajinný ráz pak byly dále vyhodnoceny v rámci VVURÚ, a to jak z hlediska navrhovaného souboru akceleračních oblastí jako celku, tak pro jednotlivá území v kartách akceleračních oblastí, které obsahují i mapy viditelnosti (Příloha SEA). Podmínky v územních opatřeních pak dále omezují barevné řešení doprovodných staveb a rozsah trvalých terénních úprav. Samotný způsob vymezení akceleračních oblastí na základě podkladů (biologická posouzení, mapy citlivosti ptáků vůči výstavbě VTE zpracované ČSO, území významná pro netopýry dle podkladů ČESON, biotopy zvláště chráněných druhů velkých savců a další) a nařízení vlády č. 507/2025 Sb. minimalizuje vliv na složky životního prostředí. Pro všechny akcelerační oblasti jsou současně pořizována územní opatření, která obsahují opatření stanovená na základě biologických posouzení. Tato opatření dále zmírňují negativní vlivy, které nebylo možné vyloučit vymezením akcelerační oblasti. Podmínky v územních opatřeních zahrnují ochranu prvků lokálního ÚSES a všech biokoridorů, ochranu biotopů, ZPF a PUPFL, dále povinnost biologického dozoru, monitoring mortality ptáků a netopýrů, detekční systémy a další podmínky specifické vzhledem ke konkrétní akcelerační oblasti.

Poř. č.	Připomínkové místo	Číslo jednací	Článek	AO	Připomínka	Vyhodnocení
					5. Výška VTE a rozloha AO Ve Změně č. 2 ani v územním opatřeni pro AOV83 není vysvětleno, proč byla zvolena právě tato rozloha AO a proč má AOV právě tyto konkrétní hranice a proč právě toto vymezeni AOV povede ke splněni cílů Změny č. 2. jinými slovy není vysvětleno, proč nemůže být AO vymezena jiným způsobem tak, aby kupř. byly VTE umisťovány v dostatečné vzdálenosti od zastavěného území a zastavitelných ploch podle územních plánů (min 1,5 km) a není porovnáno, zda by toto jiné vymezení AOV třeba také nevedlo ke splněni cílů Změny č. 2. Podatel se domnívá, že to ale vzhledem k nespecifičnosti cílů Změny č. 2 není ani možné, proto by také vůbec neměla být aov83 vymezena. **6.Hluková zátěž, vibrace a stroboskopický efekt** Podatel zásadně nesouhlasí s tím, že Změna č. 2 ani příslušné územní opatření vůbec neřeší negativní dopady hluku. Hluk totiž Změna č. 2 chápe jako normální integrální součást VTE, bez které to prostě nejde a je třeba se s tím smířit. Tento přistup nejlépe demonstruje přirovnáni hluku z VTE k v podstatě příjemnému ,,šumění |esa': které mohou zaregistrovat jen neurotické osoby. Podatel se proto domnívá, že hlukové vlivy nebyly zhodnoceny a ve skutečnosti to ani není možné bez znalosti konkrétního projektu. Podatel zdůrazňuje, že nepovažuje za dostatečné, aby byla hluková zátěž řešena až v hlukové studii zpracované investorem. Takový přistup není schopný zajistit reálnou ochranu lidského zdraví. Podatel dále nesouhlasí s tím, že vůbec nedošlo k posouzeni vlivů infrazvuku, nIzkofrekvenčniho hluku a vibraci, ačkoliv odborné studie upozorňují na rizika spojená s těmito doprovodnými jevy provozu VTE. Podatel se domnívá, že nebyl ani řádně zhodnocen vliv vibraci na nemovitosti. Stejně tak nebyl řádně posouzen z hlediska vlivů tzv. stroboskopický efekt, kdy se posouzeni zejména nezaměřilo na obtěžující dopady stroboskopického efektu. **7.Vlivy na krajinný ráz** Větrné elektrárny mají zásadní vlivy na krajinný ráz. Ve Vyhodnoceni vlivů územního opatření AOV83 se uvádí: ,,Z analýzy viditelnosti vyplývá, že hodnocené území se vyznačuje vysokou koncentraci kulturně-historických hodnota zároveň velmi citlivým vztahem ke krajině Kokořínska a k ikonické dominantě Bezděžu. V bezprostředním okolí se uplatňuje kostel Nanebevzetí Panny Marie, kostel Sv. Jakuba Většího, fara, kaple Nejsvětější Trojice, zámek a historická venkovská zástavba. Ve vzdálenosti do 2 km navazuji kostel Sv. Martina, radnice, sokolovna a další objekty utvářej/cl obraz sídla. V širším území do 5 km a 15 km se pak prosazuje mimořádně bohatý soubor památek, včetně hradu Kokořín, hradu Houska, hradišť, kostelů, tvrzí, zámků a historických areálů. Rozhoduj/c/ hodnotou je zde ochrana vnitřní scenérie Kokořínska a nerušených výhledů na Bezděz. Současně je třeba zachovat obraz Mšena a jeho historického jádra v krajině, včetně vazeb na příjezdové komunikace, turistické trasy a další frekventovaná místa, odkud se uplatňuji ikonické pohledy na město i na širší krajinný rámec. Bezděz zde nepůsobí jen jako vzdálená dominanta, ale jako jeden z hlavních určuj/c/ch prvků krajinné identity celého prostoru." Jak je možné, že všechny tyto vlivy jsou hodnoceny jako zanedbatelné, když přitom VTE budou představovat novou dominantu, která jednoznačně výrazně ovlivní krajinu, to není ve Změně Č. 2 ani v územním opatření vysvětleno. Vliv vte na krajinný ráz bude mít ještě další dopady - již napořád bude hodnota krajinného rázu snížena, takže bude možné do území umisťovat i další záměry, které by jinak kvůli ochraně krajinného rázu nebyly přípustné. 8. Další negativní vlivy AOV83:	

Poř. č.	Připomínkové místo	Číslo jednací	Článek	AO	Připomínka	Vyhodnocení
					Prostor pro individuální připomínky: lze doplnit např. obavy z negativního vlivu vymezení AOV na zvířata, na ekosystémy, na vodní poměry v území, na zemědělský půdní fond, na ekosystémy...	
9397.	Rut Lukáš	MMR-46709-2026-81	99czzg	AOV83	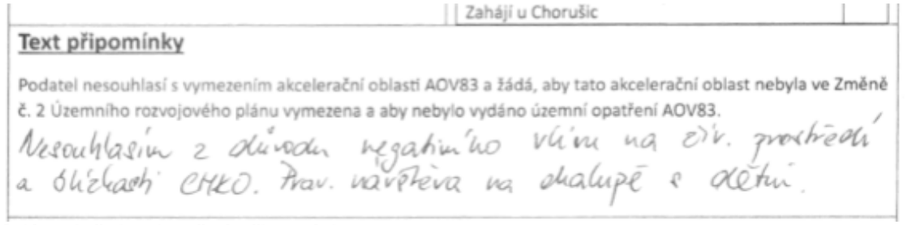 **Odůvodněni uplatněné připomínky.** **1.Direktivní vymezeni AOV** podatel se domnívá, že není nezbytné (a neplyne to ani ze směrnice EU RED III), aby akcelerační oblasti pro VTE (dále jen ,,AOV") byly vymezeny direktivně na celostátní úrovni. je naprosto dostačujícl, když by Změna č. 2 Územního rozvojového plánu (dále jen ,,Změna č. 2°') dala obcím povinnost, aby prověřily možnosti vymezeni AOV 1 v územních plánech. Na základě tohoto pokynu by samosprávy znalé místních poměrů po dohodě s občany vymezily vhodné lokality pro VTE. Díky tomu by byly zohledněny s potřebnou pečlivostí a v nutné podrobnosti zásahy do veřejných zájmů, které není možné na úrovni Změny č. 2 zhodnotit, neboť to její velké měřítko neumožňuje. **2. Diskriminační vymezeni AOV** Ve Změně č. 2 ÚRP není dostatečně vysvětleno, proč je třeba vymezit akcelerační oblasti právě tak, jak to činí Změna č. 2, jinými slovy není pochopitelné, proč právě počet AOV, se kterým Změna č, 2 počítá, povede ke splnění klimatických a energetických cllů a proč vymezeni jiné oblasti již není zapotřebí nebo proč by klimatické a energetické cíle nemohly být plněny i bez AOV83, když není ke splněni těchto cllů (které ani nejsou ve Změně č. 2 specifikovány) zapotřebí ani o jednu AOV více. Lokalita, kde je AOV83 přitom není nijak výjimečná z hlediska potenciálu pro VTE (nebo alespoň není ve Změně č. 2 přesvědčivě popsáno, proč se AOV83 svým větrným potenciálem tak výrazně odlišuje od dalších oblastí, kde AOV vymezeny nebyly). Lze tedy předpokládat, že existují jiné shodné oblasti, kde však z nejasných důvodů AOV nebyly vymezeny. To považuje podatel za diskriminační. Diskriminovány jsou i samosprávy, na jejichž území jsou AOV vymezeny. Vymezeni AOV totiž představuje jakousi stavební uzávěru, kdy obec nemůže v dotčeném území měnit územní plán podle svých potřeb, ale musí respektovat vymezenou AOV. Vedle toho pak nebudou investoři VTE motivováni, aby s obci uzavřeli férovou plánovací smlouvu a poskytli obci a jejím občanům dostatečné kompenzace za negativní dopady provozu VTE. Záměry VTE povolované v AOV totiž budou protežovány a jejich výstavba výrazně usnadněna. Tato diskriminace přímo ovlivňuje i občany samospráv. **3. Nedostatečné posouzeni vlivů** Vymezeni AOV s největší pravděpodobností povede k tomu, že záměry VTE v nich umisťované budou upřednostňovány a nedojde už nikdy k řádnému posouzení jejich negativních dopadů na životní prostředí, na zdraví a životy lidi. Proto by mělo být vyhodnoceni vlivů Změny č. 2 a územního opatřeni pro AOV83 extrémně podrobné a kvalitní, prakticky na úrovni EIA. Překážkou pro takové podrobné posouzeni je ale fakt, že je měřítko Územního rozvojového plánu příliš velké a neumožňuje skutečně posoudit dopady vymezení AOV(jiné by to bylo na úrovni územního plánu, resp. v procesu EIA se znalostí konkrétního záměru). Vzhledem k tomu, že na vymezeni akceleračních oblastí naváže zrychlené a zjednodušené povolovací řízeni před Dopravním a energetickým stavebním úřadem (DESÚ), v rámci kterého bude úřad prakticky pouze ověřovat, zda jsou záměry v souladu s vágními	**Akceptováno částečně.** Akcelerační oblast AOV83 Chorušice byla zmenšena. Akcelerační oblasti byly vymezeny na celostátní úrovni v Z2 ÚRP na základě Zadání Z2 ÚRP schváleného Vládou ČR. Vymezení akceleračních oblastí proběhlo na základě biologického posouzení konkrétních území podle § 11 odst. 3 resp. 4 ZOZE, jehož výsledky spolu s výsledky vyhodnocení vlivů na životní prostředí (SEA, Příloha č. 5 k odůvodnění Z2 ÚRP) byly zapracovány do návrhu Změny č. 2 ÚRP. Oblasti, u nichž autorizované osoby identifikovaly významné negativní nebo kumulativní vlivy, byly ze Z2 ÚRP vyloučeny (odůvodnění Z2 ÚRP, odst. 32). Zpracování VVURÚ odpovídá obsahem i strukturou požadavkům obsaženým v příloze č. 4 stavebního zákona, včetně posouzení kumulativních a synergických vlivů. Ve VVURÚ (včetně SEA) byly posuzovány akcelerační oblastí, nikoliv konkrétní záměry, a podrobnost odpovídá měřítku ÚRP a územních opatření. Vymezení akcelerační oblasti v ÚRP nezakládá právo na výstavbu VTE ani nevylučuje jiné využití území. Při vymezení akceleračních oblastí nelze předjímat konkrétní technické parametry či přesné umístění záměrů OZE. Obavy z negativních vlivů hluku a stroboskopického efektu řeší podmínky stanovené ve všech územních opatřeních pro akcelerační oblasti pro VTE, které ukládají zpracování hlukové studie, studie působení stroboskopického efektu, včetně minimalizace shadow flicker efektu. V případě, že by záměr nesplňoval zákonné hygienické limity (nařízení vlády č. 272/2011 Sb., o ochraně zdraví před nepříznivými účinky hluku a vibrací) a současně podmínky v územním opatření, nemůže být povolen. Jedním z podkladů pro zpracování Z2 ÚRP byl dokument *Akcelerační oblasti, předvýběr ploch k výstavbě VTE, Screening území ČR z hlediska ochrany krajinného rázu* (Roman Bukáček, Simona Vondráčková, 2025). Při vymezování akceleračních oblastí byl krajinný ráz dále prověřován, a to s ohledem na hodnoty území. Vlivy na krajinný ráz pak byly dále vyhodnoceny v rámci VVURÚ, a to jak z hlediska navrhovaného souboru akceleračních oblastí jako celku, tak pro jednotlivá území v kartách akceleračních oblastí, které obsahují i mapy viditelnosti (Příloha SEA). Podmínky v územních opatřeních pak dále omezují barevné řešení doprovodných staveb a rozsah trvalých terénních úprav. Samotný způsob vymezení akceleračních oblastí na základě podkladů (biologická posouzení, mapy citlivosti ptáků vůči

Poř. č.	Připomínkové místo	Číslo jednací	Článek	AO	Připomínka	Vyhodnocení
					a nicneřlkajlmi podmínkami územního opatřeni AOV83. V souladu s těmito obecnými podmínkami ale budou téměř jakékoliv záměry, což znamená, že vlivy VTE realizovaných v AOV83 nebudou nikdy reálně posouzeny. Podatel se domnívá, že je nezbytné, aby všechny vlivy VTE byly skutečně a podrobně posouzeny. Vágní posouzeni Změny č. 2 nebo územního opatřeni AOV83 je naprosto nedostatečné. Podatel se domnívá, že vadné posouzení dopadů VTE může mít nejen přímý vliv na jeho zdraví včetně psychické pohody, ale také to může ovlivnit socioekonomický rozvoj obce, ve které žije. Podatel ještě připomíná, že nedošlo ke kumulativnímu zhodnoceni vlivů v důsledku vymezeni tří AOV v těsné blízkosti (AOV82, AOV83 a AOV84). **4. Zanedbatelné pozitivní vlivy vymezení AO** V odůvodnění Změny č. 2 ani územního opatření není možné dohledat vyčísleni přínosu AOV83 pro sníženi energetické závislosti anebo sníženi produkce CO_2. Ve vyhodnocení vlivů územního opatřeni AOV83 se ale uvádí k pozitivním vlivům (přínosům) vymezeni AOV a realizace VTE: ,,Zanedbatelný až mírně pozitivní vliv k ochraně klimatu uplatnění AO se uplatní v globálním měřítku, tedy i z hlediska přeshraničního působení" V dokumentaci Změny č. 2 a územního opatřeni je tedy přiznáno, že přínosy VTE realizovaných v AOV83 budou zanedbatelné, byť' chybí konkrétní čísla. V takové situaci není pochopitelné, jak mohl zájem na vymezení AOV83 převážit nad ostatními konkrétně specifikovanými veřejnými zájmy, které naopak výstavba VTE ovlivni výrazně (byť to nekvalitně zpracované vyhodnocení Změny Č. 2 a územního opatřeni nepřiznává). Dále se ve vyhodnoceni územního opatřeni AOV83 uvádí: “Vlivy na ovzduší v době výstavby zanedbatelné (prašnost při přesunu zemin, emise ze spalováni PHM, sekundární prašnost), v době provozu mírně pozitivní z důvodu náhrady spalovacích zdrojů při výrobě el. energie." Vzhledem k tomu, že se ve vyhodnoceni uvádí, že vliv AOV83 na ochranu klimatu bude zanedbatelný, bude logicky zanedbatelný rozsah, ve kterém VTE realizované v AOV83 nahradí spalovací zdroje. Změna č. 2 ani územní opatření tento závěr nevyvrací, neobsahuji totiž vyčíslení toho, v jak velkém rozsahu VTE realizované v AOV83 nahradí spalovací zdroje a jaký přesně vliv bude mít tato náhrada na cíle sledované Změnou č. 2, tedy sníženi energetické závislosti ČR a sníženi produkce CO_2. Je také třeba řádně vyhodnotit, proč těchto cílů nelze dosáhnout jinými způsobí (zvýšeni počtu bloků JEDU, popř. JETE, rozvoj vodíkové infrastruktury v souladu s Vodíkovou strategii ČR, větší důraz na rozvoj FVE). Proto ani blíže nespecifikovaná náhrada spalovacích zdrojů není důvod, proč by měl zájem na vymezení AOV83 převážit nad jinými zájmy v území. **5. Výška VTE a rozloha AO** Ve Změně č. 2 ani v územním opatřeni pro AOV83 není vysvětleno, proč byla zvolena právě tato rozloha AO a proč má AOV právě tyto konkrétní hranice a proč právě toto vymezeni AOV povede ke splněni cílů Změny č. 2. jinými slovy není vysvětleno, proč nemůže být AO vymezena jiným způsobem tak, aby kupř. byly VTE umisťovány v dostatečné vzdálenosti od zastavěného území a zastavitelných ploch podle územních plánů (min 1,5 km) a není porovnáno, zda by toto jiné vymezení AOV třeba také nevedlo ke splněni cílů Změny č. 2. Podatel se domnívá, že to ale vzhledem k nespecifičnosti cílů Změny č. 2 není ani možné, proto by také vůbec neměla být aov83 vymezena. **6.Hluková zátěž, vibrace a stroboskopický efekt** Podatel zásadně nesouhlasí s tím, že Změna č. 2 ani příslušné územní opatření vůbec neřeší negativní dopady hluku. Hluk totiž Změna č. 2 chápe jako normální integrální součást VTE, bez které to prostě nejde a je třeba se s tím smířit. Tento přistup nejlépe demonstruje přirovnáni hluku z VTE k v podstatě příjemnému ,,šumění |esa': které mohou zaregistrovat jen neurotické osoby. Podatel se proto domnívá, že hlukové vlivy nebyly	výstavbě VTE zpracované ČSO, území významná pro netopýry dle podkladů ČESON, biotopy zvláště chráněných druhů velkých savců a další) a nařízení vlády č. 507/2025 Sb. minimalizuje vliv na složky životního prostředí. Pro všechny akcelerační oblasti jsou současně pořizována územní opatření, která obsahují opatření stanovená na základě biologických posouzení. Tato opatření dále zmírňují negativní vlivy, které nebylo možné vyloučit vymezením akcelerační oblasti. Podmínky v územních opatřeních zahrnují ochranu prvků lokálního ÚSES a všech biokoridorů, ochranu biotopů, ZPF a PUPFL, dále povinnost biologického dozoru, monitoring mortality ptáků a netopýrů, detekční systémy a další podmínky specifické vzhledem ke konkrétní akcelerační oblasti.

Poř. č.	Připomínkové místo	Číslo jednací	Článek	AO	Připomínka	Vyhodnocení
					zhodnoceny a ve skutečnosti to ani není možné bez znalosti konkrétního projektu. Podatel zdůrazňuje, že nepovažuje za dostatečné, aby byla hluková zátěž řešena až v hlukové studii zpracované investorem. Takový přístup není schopný zajistit reálnou ochranu lidského zdraví. Podatel dále nesouhlasí s tím, že vůbec nedošlo k posouzeni vlivů infrazvuku, nIzkofrekvenčniho hluku a vibraci, ačkoliv odborné studie upozorňují na rizika spojená s těmito doprovodnými jevy provozu VTE. Podatel se domnívá, že nebyl ani řádně zhodnocen vliv vibraci na nemovitosti. Stejně tak nebyl řádně posouzen z hlediska vlivů tzv. stroboskopický efekt, kdy se posouzeni zejména nezaměřilo na obtěžující dopady stroboskopického efektu. **7.Vlivy na krajinný ráz** Větrné elektrárny mají zásadní vlivy na krajinný ráz. Ve Vyhodnoceni vlivů územního opatření AOV83 se uvádí: ,,Z analýzy viditelnosti vyplývá, že hodnocené území se vyznačuje vysokou koncentraci kulturně-historických hodnota zároveň velmi citlivým vztahem ke krajině Kokořínska a k ikonické dominantě Bezdězu. V bezprostředním okolí se uplatňuje kostel Nanebevzetí Panny Marie, kostel Sv. Jakuba Většího, fara, kaple Nejsvětější Trojice, zámek a historická venkovská zástavba. Ve vzdálenosti do 2 km navazuji kostel Sv. Martina, radnice, sokolovna a další objekty utvářej/cl obraz sídla. V širším území do 5 km a 15 km se pak prosazuje mimořádně bohatý soubor památek, včetně hradu Kokořín, hradu Houska, hradišť, kostelů, tvrzí, zámků a historických areálů. Rozhoduj/c/ hodnotou je zde ochrana vnitřní scenérie Kokořínska a nerušených výhledů na Bezděz. Současně je třeba zachovat obraz Mšena a jeho historického jádra v krajině, včetně vazeb na příjezdové komunikace, turistické trasy a další frekventovaná místa, odkud se uplatňuji ikonické pohledy na město i na širší krajinný rámec. Bezděz zde nepůsobí jen jako vzdálená dominanta, ale jako jeden z hlavních určuj/c/ch prvků krajinné identity celého prostoru." Jak je možné, že všechny tyto vlivy jsou hodnoceny jako zanedbatelné, když přitom VTE budou představovat novou dominantu, která jednoznačně výrazně ovlivní krajinu, to není ve Změně Č. 2 ani v územním opatření vysvětleno. Vliv vte na krajinný ráz bude mít ještě další dopady - již napořád bude hodnota krajinného rázu snížena, takže bude možné do území umisťovat i další záměry, které by jinak kvůli ochraně krajinného rázu nebyly přípustné. 8. Další negativní vlivy AOV83: Prostor pro individuální připomínky: lze doplnit např. obavy z negativního vlivu vymezení AOV na zvířata, na ekosystémy, na vodní poměry v území, na zemědělský půdní fond, na ekosystémy...	
9398.	Nikola Pěkná	MMR-46710-2026-81	99czzg	AOV83	**Odůvodněni uplatněné připomínky.** **1.Direktivní vymezeni AOV** podatel se domnívá, že není nezbytné (a neplyne to ani ze směrnice EU RED lll), aby akcelerační oblasti pro VTE (dále jen ,,AOV") byly vymezeny direktivně na celostátní úrovni. je naprosto dostačujícl, když by Změna č. 2 Územního rozvojového plánu (dále jen ,,Změna č. 2°') dala obcím povinnost, aby prověřily možnosti vymezeni AOV 1 v územních plánech. Na základě tohoto pokynu by samosprávy znalé místních poměrů po dohodě s občany vymezily vhodné lokality pro VTE. Díky tomu by byly zohledněny s potřebnou pečlivostí a v nutné podrobnosti zásahy do veřejných zájmů, které není možné na úrovni Změny č. 2 zhodnotit, neboť to její velké měřítko neumožňuje. **2. Diskriminační vymezeni AOV** Ve Změně č. 2 ÚRP není dostatečně vysvětleno, proč je třeba vymezit akcelerační oblasti právě tak, jak to činí Změna č. 2, jinými slovy není pochopitelné, proč právě počet AOV, se kterým Změna č, 2 počítá, povede ke splnění klimatických a energetických cllů a proč vymezeni jiné oblasti již není zapotřebí nebo proč by klimatické a energetické cíle nemohly být plněny i bez AOV83, když není ke splněni těchto cllů (které ani	**Akceptováno částečně.** Akcelerační oblast AOV83 Chorušice byla zmenšena. Akcelerační oblasti byly vymezeny na celostátní úrovni v Z2 ÚRP na základě Zadání Z2 ÚRP schváleného Vládou ČR. Vymezení akceleračních oblastí proběhlo na základě biologického posouzení konkrétních území podle § 11 odst. 3 resp. 4 ZOZE, jehož výsledky spolu s výsledky vyhodnocení vlivů na životní prostředí (SEA, Příloha č. 5 k odůvodnění Z2 ÚRP) byly zapracovány do návrhu Změny č. 2 ÚRP. Oblasti, u nichž autorizované osoby identifikovaly významné negativní nebo kumulativní vlivy, byly ze Z2 ÚRP vyloučeny (odůvodnění Z2 ÚRP, odst. 32). Zpracování VVURÚ odpovídá obsahem i strukturou požadavkům obsaženým v příloze č. 4 stavebního zákona, včetně posouzení kumulativních a synergických vlivů.

Poř. č.	Připomínkové místo	Číslo jednací	Článek	AO	Připomínka	Vyhodnocení
					nejsou ve Změně č. 2 specifikovány) zapotřebí ani o jednu AOV vÍce. Lokalita, kde je AOV83 přitom není nijak výjimečná z hlediska potenciálu pro VTE (nebo alespoň není ve Změně č. 2 přesvědčivě popsáno, proč se AOV83 svým větrným potenciálem tak výrazně odlišuje od dalších oblastí, kde AOV vymezeny nebyly). Lze tedy předpokládat, že existujíi jiné shodné oblasti, kde však z nejasných důvodů AOV nebyly vymezeny. To považuje podatel za diskriminační. Diskriminovány jsou i samosprávy, na jejichž území jsou AOV vymezeny. Vymezeni AOV totiž představuje jakousi stavební uzávěru, kdy obec nemůže v dotčeném území měnit územní plán podle svých potřeb, ale musí respektovat vymezenou AOV. Vedle toho pak nebudou investoři VTE motivováni, aby s obci uzavřeli férovou plánovací smlouvu a poskytli obci a jejím občanům dostatečné kompenzace za negativní dopady provozu VTE. Záměry VTE povolované v AOV totiž budou protežovány a jejich výstavba výrazně usnadněna. Tato diskriminace přímo ovlivňuje i občany samospráv. **3. Nedostatečné posouzeni vlivů** Vymezeni AOV s největší pravděpodobností povede k tomu, že záměry VTE v nich umisťované budou upřednostňovány a nedojde už nikdy k řádnému posouzení jejich negativních dopadů na životní prostředí, na zdraví a životy lidi. Proto by mělo být vyhodnoceni vlivů Změny č. 2 a územního opatřeni pro AOV83 extrémně podrobné a kvalitní, prakticky na úrovni EIA. Překážkou pro takové podrobné posouzeni je ale fakt, že je měřítko Územního rozvojového plánu příliš velké a neumožňuje skutečně posoudit dopady vymezení AOV(jiné by to bylo na úrovni územního plánu, resp. v procesu EIA se znalostí konkrétního záměru). Vzhledem k tomu, že na vymezeni akceleračních oblastí naváže zrychlené a zjednodušené povolovací řízeni před Dopravním a energetickým stavebním úřadem (DESÚ), v rámci kterého bude úřad prakticky pouze ověřovat, zda jsou záměry v souladu s vágními a nicneřlkajlmi podmínkami územního opatřeni AOV83. V souladu s těmito obecnými podmínkami ale budou téměř jakékoliv záměry, což znamená, že vlivy VTE realizovaných v AOV83 nebudou nikdy reálně posouzeny. Podatel se domnívá, že je nezbytné, aby všechny vlivy VTE byly skutečně a podrobně posouzeny. Vágní posouzeni Změny č. 2 nebo územního opatřeni AOV83 je naprosto nedostatečné. Podatel se domnívá, že vadné posouzení dopadů VTE může mít nejen přímý vliv na jeho zdraví včetně psychické pohody, ale také to může ovlivnit socioekonomický rozvoj obce, ve které žije. Podatel ještě připomíná, že nedošlo ke kumulativnímu zhodnoceni vlivů v důsledku vymezeni tří AOV v těsné blízkosti (AOV82, AOV83 a AOV84). **4. Zanedbatelné pozitivní vlivy vymezení AO** V odůvodnění Změny č. 2 ani územního opatření není možné dohledat vyčísleni přínosu AOV83 pro sníženi energetické závislosti anebo sníženi produkce CO_2. Ve vyhodnocení vlivů územního opatřeni AOV83 se ale uvádí k pozitivním vlivům (přínosům) vymezeni AOV a realizace VTE: ,,Zanedbatelný až mírně pozitivní vliv k ochraně klimatu uplatnění AO se uplatní v globálním měřítku, tedy i z hlediska přeshraničního působení" V dokumentaci Změny č. 2 a územního opatřeni je tedy přiznáno, že přínosy VTE realizovaných v AOV83 budou zanedbatelné, byt' chybí konkrétní čísla. V takové situaci není pochopitelné, jak mohl zájem na vymezení AOV83 převážit nad ostatními konkrétně specifikovanými veřejnými zájmy, které naopak výstavba VTE ovlivni výrazně (byť to nekvalitně zpracované vyhodnocení Změny Č. 2 a územního opatřeni nepřiznává). Dále se ve vyhodnoceni územního opatřeni AOV83 uvádí: “Vlivy na ovzduší v době výstavby zanedbatelné (prašnost při přesunu zemin, emise ze spalováni PHM, sekundární prašnost), v době provozu mírně pozitivní z důvodu náhrady spalovacích zdrojů při výrobě el. energie." Vzhledem k tomu, že se ve vyhodnoceni uvádí, že vliv AOV83 na ochranu klimatu bude zanedbatelný, bude logicky zanedbatelný rozsah, ve kterém VTE realizované v AOV83 nahradí spalovací zdroje. Změna č. 2 ani územní opatření tento závěr nevyvrací, neobsahuji totiž vyčíslení toho, v jak velkém rozsahu VTE realizované v AOV83	Ve VVURÚ (včetně SEA) byly posuzovány akcelerační oblastí, nikoliv konkrétní záměry, a podrobnost odpovídá měřítku ÚRP a územních opatření. Vymezení akcelerační oblasti v ÚRP nezakládá právo na výstavbu VTE ani nevylučuje jiné využití území. Při vymezení akceleračních oblastí nelze předjímat konkrétní technické parametry či přesné umístění záměrů OZE. Obavy z negativních vlivů hluku a stroboskopického efektu řeší podmínky stanovené ve všech územních opatřeních pro akcelerační oblasti pro VTE, které ukládají zpracování hlukové studie, studie působení stroboskopického efektu, včetně minimalizace shadow flicker efektu. V případě, že by záměr nesplňoval zákonné hygienické limity (nařízení vlády č. 272/2011 Sb., o ochraně zdraví před nepříznivými účinky hluku a vibrací) a současně podmínky v územním opatření, nemůže být povolen. Jedním z podkladů pro zpracování Z2 ÚRP byl dokument *Akcelerační oblasti, předvýběr ploch k výstavbě VTE, Screening území ČR z hlediska ochrany krajinného rázu* (Roman Bukáček, Simona Vondráčková, 2025). Při vymezování akceleračních oblastí byl krajinný ráz dále prověřován, a to s ohledem na hodnoty území. Vlivy na krajinný ráz pak byly dále vyhodnoceny v rámci VVURÚ, a to jak z hlediska navrhovaného souboru akceleračních oblastí jako celku, tak pro jednotlivá území v kartách akceleračních oblastí, které obsahují i mapy viditelnosti (Příloha SEA). Podmínky v územních opatřeních pak dále omezují barevné řešení doprovodných staveb a rozsah trvalých terénních úprav. Samotný způsob vymezení akceleračních oblastí na základě podkladů (biologická posouzení, mapy citlivosti ptáků vůči výstavbě VTE zpracované ČSO, území významná pro netopýry dle podkladů ČESON, biotopy zvláště chráněných druhů velkých savců a další) a nařízení vlády č. 507/2025 Sb. minimalizuje vliv na složky životního prostředí. Pro všechny akcelerační oblasti jsou současně pořizována územní opatření, která obsahují opatření stanovená na základě biologických posouzení. Tato opatření dále zmírňují negativní vlivy, které nebylo možné vyloučit vymezením akcelerační oblasti. Podmínky v územních opatřeních zahrnují ochranu prvků lokálního ÚSES a všech biokoridorů, ochranu biotopů, ZPF a PUPFL, dále povinnost biologického dozoru, monitoring mortality ptáků a netopýrů, detekční systémy a další podmínky specifické vzhledem ke konkrétní akcelerační oblasti.

Poř. č.	Připomínkové místo	Číslo jednací	Článek	AO	Připomínka	Vyhodnocení
					nahradí spalovací zdroje a jaký přesně vliv bude mít tato náhrada na cíle sledované Změnou č. 2, tedy sníženi energetické závislosti ČR a sníženi produkce CO2. Je také třeba řádně vyhodnotit, proč těchto cílů nelze dosáhnout jinými způsobí (zvýšeni počtu bloků JEDU, popř. JETE, rozvoj vodíkové infrastruktury v souladu s Vodíkovou strategii ČR, větší důraz na rozvoj FVE). Proto ani blíže nespecifikovaná náhrada spalovacích zdrojů není důvod, proč by měl zájem na vymezení AOV83 převážit nad jinými zájmy v území. **5. Výška VTE a rozloha AO** Ve Změně č. 2 ani v územním opatřeni pro AOV83 není vysvětleno, proč byla zvolena právě tato rozloha AO a proč má AOV právě tyto konkrétní hranice a proč právě toto vymezeni AOV povede ke splněni cílů Změny č. 2. jinými slovy není vysvětleno, proč nemůže být AO vymezena jiným způsobem tak, aby kupř. byly VTE umisťovány v dostatečné vzdálenosti od zastavěného území a zastavitelných ploch podle územních plánů (min 1,5 km) a není porovnáno, zda by toto jiné vymezení AOV třeba také nevedlo ke splněni cílů Změny č. 2. Podatel se domnívá, že to ale vzhledem k nespecifičnosti cílů Změny č. 2 není ani možné, proto by také vůbec neměla být aov83 vymezena. **6.Hluková zátěž, vibrace a stroboskopický efekt** Podatel zásadně nesouhlasí s tím, že Změna č. 2 ani příslušné územní opatření vůbec neřeší negativní dopady hluku. Hluk totiž Změna č. 2 chápe jako normální integrální součást VTE, bez které to prostě nejde a je třeba se s tím smířit. Tento přistup nejlépe demonstruje přirovnáni hluku z VTE k v podstatě příjemnému ,,šumění |esa': které mohou zaregistrovat jen neurotické osoby. Podatel se proto domnívá, že hlukové vlivy nebyly zhodnoceny a ve skutečnosti to ani není možné bez znalosti konkrétního projektu. Podatel zdůrazňuje, že nepovažuje za dostatečné, aby byla hluková zátěž řešena až v hlukové studii zpracované investorem. Takový přistup není schopný zajistit reálnou ochranu lidského zdraví. Podatel dále nesouhlasí s tím, že vůbec nedošlo k posouzeni vlivů infrazvuku, nIzkofrekvenčniho hluku a vibraci, ačkoliv odborné studie upozorňují na rizika spojená s těmito doprovodnými jevy provozu VTE. Podatel se domnívá, že nebyl ani řádně zhodnocen vliv vibraci na nemovitosti. Stejně tak nebyl řádně posouzen z hlediska vlivů tzv. stroboskopický efekt, kdy se posouzeni zejména nezaměřilo na obtěžující dopady stroboskopického efektu. **7.Vlivy na krajinný ráz** Větrné elektrárny mají zásadní vlivy na krajinný ráz. Ve Vyhodnoceni vlivů územního opatření AOV83 se uvádí: ,,Z analýzy viditelnosti vyplývá, že hodnocené území se vyznačuje vysokou koncentraci kulturně-historických hodnota zároveň velmi citlivým vztahem ke krajině Kokořínska a k ikonické dominantě Bezdězu. V bezprostředním okolí se uplatňuje kostel Nanebevzetí Panny Marie, kostel Sv. Jakuba Většího, fara, kaple Nejsvětější Trojice, zámek a historická venkovská zástavba. Ve vzdálenosti do 2 km navazuji kostel Sv. Martina, radnice, sokolovna a další objekty utvářej/cl obraz sídla. V širším území do 5 km a 15 km se pak prosazuje mimořádně bohatý soubor památek, včetně hradu Kokořín, hradu Houska, hradišť, kostelů, tvrzí, zámků a historických areálů. Rozhoduj/c/ hodnotou je zde ochrana vnitřní scenérie Kokořínska a nerušených výhledů na Bezděz. Současně je třeba zachovat obraz Mšena a jeho historického jádra v krajině, včetně vazeb na příjezdové komunikace, turistické trasy a další frekventovaná místa, odkud se uplatňuji ikonické pohledy na město i na širší krajinný rámec. Bezděz zde nepůsobí jen jako vzdálená dominanta, ale jako jeden z hlavních určuj/c/ch prvků krajinné identity celého prostoru." Jak je možné, že všechny tyto vlivy jsou hodnoceny jako zanedbatelné, když přitom VTE budou představovat novou dominantu, která jednoznačně výrazně ovlivní krajinu, to není ve Změně Č. 2 ani v	

Poř. č.	Připomínkové místo	Číslo jednací	Článek	AO	Připomínka	Vyhodnocení
					územním opatření vysvětleno. Vliv vte na krajinný ráz bude mít ještě další dopady - již napořád bude hodnota krajinného rázu snížena, takže bude možné do území umisťovat i další záměry, které by jinak kvůli ochraně krajinného rázu nebyly přípustné. 8. Další negativní vlivy AOV83: Prostor pro individuální připomínky: lze doplnit např. obavy z negativního vlivu vymezení AOV na zvířata, na ekosystémy, na vodní poměry v území, na zemědělský půdní fond, na ekosystémy...	
9399.	Löbl Matouš	MMR-46711-2026-81	99czzg	AOV83	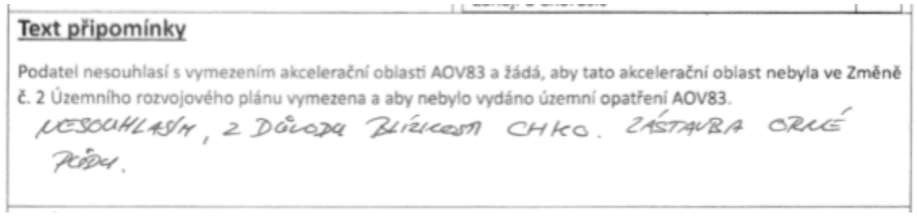 **Odůvodněni uplatněné připomínky.** **1.Direktivní vymezeni AOV** podatel se domnívá, že není nezbytné (a neplyne to ani ze směrnice EU RED III), aby akcelerační oblasti pro VTE (dále jen ,,AOV") byly vymezeny direktivně na celostátní úrovni. je naprosto dostačujícl, když by Změna č. 2 Územního rozvojového plánu (dále jen ,,Změna č. 2°') dala obcím povinnost, aby prověřily možnosti vymezeni AOV 1 v územních plánech. Na základě tohoto pokynu by samosprávy znalé místních poměrů po dohodě s občany vymezily vhodné lokality pro VTE. Díky tomu by byly zohledněny s potřebnou pečlivostí a v nutné podrobnosti zásahy do veřejných zájmů, které není možné na úrovni Změny č. 2 zhodnotit, neboť to její velké měřítko neumožňuje. **2. Diskriminační vymezeni AOV** Ve Změně č. 2 ÚRP není dostatečně vysvětleno, proč je třeba vymezit akcelerační oblasti právě tak, jak to činí Změna č. 2, jinými slovy není pochopitelné, proč právě počet AOV, se kterým Změna č, 2 počítá, povede ke splnění klimatických a energetických cllů a proč vymezeni jiné oblasti již není zapotřebí nebo proč by klimatické a energetické cíle nemohly být plněny i bez AOV83, když není ke splněni těchto cllů (které ani nejsou ve Změně č. 2 specifikovány) zapotřebí ani o jednu AOV více. Lokalita, kde je AOV83 přitom není nijak výjimečná z hlediska potenciálu pro VTE (nebo alespoň není ve Změně č. 2 přesvědčivě popsáno, proč se AOV83 svým větrným potenciálem tak výrazně odlišuje od dalších oblastí, kde AOV vymezeny nebyly). Lze tedy předpokládat, že existujíi jiné shodné oblasti, kde však z nejasných důvodů AOV nebyly vymezeny. To považuje podatel za diskriminační. Diskriminovány jsou i samosprávy, na jejichž území jsou AOV vymezeny. Vymezeni AOV totiž představuje jakousi stavební uzávěru, kdy obec nemůže v dotčeném území měnit územní plán podle svých potřeb, ale musí respektovat vymezenou AOV. Vedle toho pak nebudou investoři VTE motivováni, aby s obci uzavřeli férovou plánovací smlouvu a poskytli obci a jejím občanům dostatečné kompenzace za negativní dopady provozu VTE. Záměry VTE povolované v AOV totiž budou protežovány a jejich výstavba výrazně usnadněna. Tato diskriminace přímo ovlivňuje i občany samospráv. **3. Nedostatečné posouzeni vlivů** Vymezeni AOV s největší pravděpodobností povede k tomu, že záměry VTE v nich umisťované budou upřednostňovány a nedojde už nikdy k řádnému posouzení jejich negativních dopadů na životní prostředí, na zdraví a životy lidi. Proto by mělo být vyhodnoceni vlivů Změny č. 2 a územního opatřeni pro AOV83	**Akceptováno částečně.** Akcelerační oblast AOV83 Chorušice byla zmenšena. Akcelerační oblasti byly vymezeny na celostátní úrovni v Z2 ÚRP na základě Zadání Z2 ÚRP schváleného Vládou ČR. Vymezení akceleračních oblastí proběhlo na základě biologického posouzení konkrétních území podle § 11 odst. 3 resp. 4 ZOZE, jehož výsledky spolu s výsledky vyhodnocení vlivů na životní prostředí (SEA, Příloha č. 5 k odůvodnění Z2 ÚRP) byly zapracovány do návrhu Změny č. 2 ÚRP. Oblasti, u nichž autorizované osoby identifikovaly významné negativní nebo kumulativní vlivy, byly ze Z2 ÚRP vyloučeny (odůvodnění Z2 ÚRP, odst. 32). Zpracování VVURÚ odpovídá obsahem i strukturou požadavkům obsaženým v příloze č. 4 stavebního zákona, včetně posouzení kumulativních a synergických vlivů. Ve VVURÚ (včetně SEA) byly posuzovány akcelerační oblastí, nikoliv konkrétní záměry, a podrobnost odpovídá měřítku ÚRP a územních opatření. Vymezení akcelerační oblasti v ÚRP nezakládá právo na výstavbu VTE ani nevylučuje jiné využití území. Při vymezení akceleračních oblastí nelze předjímat konkrétní technické parametry či přesné umístění záměrů OZE. Obavy z negativních vlivů hluku a stroboskopického efektu řeší podmínky stanovené ve všech územních opatřeních pro akcelerační oblasti pro VTE, které ukládají zpracování hlukové studie, studie působení stroboskopického efektu, včetně minimalizace shadow flicker efektu. V případě, že by záměr nesplňoval zákonné hygienické limity (nařízení vlády č. 272/2011 Sb., o ochraně zdraví před nepříznivými účinky hluku a vibrací) a současně podmínky v územním opatření, nemůže být povolen. Jedním z podkladů pro zpracování Z2 ÚRP byl dokument *Akcelerační oblasti, předvýběr ploch k výstavbě VTE, Screening území ČR z hlediska ochrany krajinného rázu* (Roman Bukáček, Simona Vondráčková, 2025). Při vymezování akceleračních oblastí byl krajinný ráz dále prověřován, a to s ohledem na hodnoty území. Vlivy na krajinný ráz pak byly dále vyhodnoceny v rámci VVURÚ, a to jak z hlediska navrhovaného souboru akceleračních oblastí jako

Poř. č.	Připomínkové místo	Číslo jednací	Článek	AO	Připomínka	Vyhodnocení
					extrémně podrobné a kvalitní, prakticky na úrovni EIA. Překážkou pro takové podrobné posouzeni je ale fakt, že je měřítko Územního rozvojového plánu příliš velké a neumožňuje skutečně posoudit dopady vymezení AOV(jiné by to bylo na úrovni územního plánu, resp. v procesu EIA se znalostí konkrétního záměru). Vzhledem k tomu, že na vymezeni akceleračních oblastí naváže zrychlené a zjednodušené povolovací řízeni před Dopravním a energetickým stavebním úřadem (DESÚ), v rámci kterého bude úřad prakticky pouze ověřovat, zda jsou záměry v souladu s vágními a nicneřlkajlmi podmínkami územního opatřeni AOV83. V souladu s těmito obecnými podmínkami ale budou téměř jakékoliv záměry, což znamená, že vlivy VTE realizovaných v AOV83 nebudou nikdy reálně posouzeny. Podatel se domnívá, že je nezbytné, aby všechny vlivy VTE byly skutečně a podrobně posouzeny. Vágní posouzeni Změny č. 2 nebo územního opatřeni AOV83 je naprosto nedostatečné. Podatel se domnívá, že vadné posouzení dopadů VTE může mít nejen přímý vliv na jeho zdraví včetně psychické pohody, ale také to může ovlivnit socioekonomický rozvoj obce, ve které žije. Podatel ještě připomíná, že nedošlo ke kumulativnímu zhodnoceni vlivů v důsledku vymezeni tří AOV v těsné blízkosti (AOV82, AOV83 a AOV84). **4. Zanedbatelné pozitivní vlivy vymezení AO** V odůvodnění Změny č. 2 ani územního opatření není možné dohledat vyčísleni přínosu AOV83 pro sníženi energetické závislosti anebo sníženi produkce CO_2. Ve vyhodnocení vlivů územního opatřeni AOV83 se ale uvádí k pozitivním vlivům (přínosům) vymezeni AOV a realizace VTE: ,,Zanedbatelný až mírně pozitivní vliv k ochraně klimatu uplatnění AO se uplatní v globálním měřítku, tedy i z hlediska přeshraničního působení" V dokumentaci Změny č. 2 a územního opatřeni je tedy přiznáno, že přínosy VTE realizovaných v AOV83 budou zanedbatelné, byť chybí konkrétní čísla. V takové situaci není pochopitelné, jak mohl zájem na vymezení AOV83 převážit nad ostatními konkrétně specifikovanými veřejnými zájmy, které naopak výstavba VTE ovlivni výrazně (byť to nekvalitně zpracované vyhodnocení Změny Č. 2 a územního opatřeni nepřiznává). Dále se ve vyhodnoceni územního opatřeni AOV83 uvádí: “Vlivy na ovzduší v době výstavby zanedbatelné (prašnost při přesunu zemin, emise ze spalováni PHM, sekundární prašnost), v době provozu mírně pozitivní z důvodu náhrady spalovacích zdrojů při výrobě el. energie." Vzhledem k tomu, že se ve vyhodnoceni uvádí, že vliv AOV83 na ochranu klimatu bude zanedbatelný, bude logicky zanedbatelný rozsah, ve kterém VTE realizované v AOV83 nahradí spalovací zdroje. Změna č. 2 ani územní opatření tento závěr nevyvrací, neobsahuji totiž vyčíslení toho, v jak velkém rozsahu VTE realizované v AOV83 nahradí spalovací zdroje a jaký přesně vliv bude mít tato náhrada na cíle sledované Změnou č. 2, tedy sníženi energetické závislosti ČR a sníženi produkce CO_2. Je také třeba řádně vyhodnotit, proč těchto cílů nelze dosáhnout jinými způsobí (zvýšeni počtu bloků JEDU, popř. JETE, rozvoj vodíkové infrastruktury v souladu s Vodíkovou strategii ČR, větší důraz na rozvoj FVE). Proto ani blíže nespecifikovaná náhrada spalovacích zdrojů není důvod, proč by měl zájem na vymezení AOV83 převážit nad jinými zájmy v území. **5. Výška VTE a rozloha AO** Ve Změně č. 2 ani v územním opatřeni pro AOV83 není vysvětleno, proč byla zvolena právě tato rozloha AO a proč má AOV právě tyto konkrétní hranice a proč právě toto vymezeni AOV povede ke splněni cílů Změny č. 2. jinými slovy není vysvětleno, proč nemůže být AO vymezena jiným způsobem tak, aby kupř. byly VTE umisťovány v dostatečné vzdálenosti od zastavěného území a zastavitelných ploch podle územních plánů (min 1,5 km) a není porovnáno, zda by toto jiné vymezení AOV třeba také nevedlo ke splněni cílů Změny č. 2. Podatel se domnívá, že to ale vzhledem k nespecifičnosti cílů Změny č. 2 není ani možné, proto by také vůbec neměla být aov83 vymezena. **6.Hluková zátěž, vibrace a stroboskopický efekt**	celku, tak pro jednotlivá území v kartách akceleračních oblastí, které obsahují i mapy viditelnosti (Příloha SEA). Podmínky v územních opatřeních pak dále omezují barevné řešení doprovodných staveb a rozsah trvalých terénních úprav. Samotný způsob vymezení akceleračních oblastí na základě podkladů (biologická posouzení, mapy citlivosti ptáků vůči výstavbě VTE zpracované ČSO, území významná pro netopýry dle podkladů ČESON, biotopy zvláště chráněných druhů velkých savců a další) a nařízení vlády č. 507/2025 Sb. minimalizuje vliv na složky životního prostředí. Pro všechny akcelerační oblasti jsou současně pořizována územní opatření, která obsahují opatření stanovená na základě biologických posouzení. Tato opatření dále zmírňují negativní vlivy, které nebylo možné vyloučit vymezením akcelerační oblasti. Podmínky v územních opatřeních zahrnují ochranu prvků lokálního ÚSES a všech biokoridorů, ochranu biotopů, ZPF a PUPFL, dále povinnost biologického dozoru, monitoring mortality ptáků a netopýrů, detekční systémy a další podmínky specifické vzhledem ke konkrétní akcelerační oblasti. Variantní řešení nejsou relevantním územně plánovacím nástrojem pro vymezování lokalit pro OZE.

Poř. č.	Připomínkové místo	Číslo jednací	Článek	AO	Připomínka	Vyhodnocení
					Podatel zásadně nesouhlasí s tím, že Změna č. 2 ani příslušné územní opatření vůbec neřeší negativní dopady hluku. Hluk totiž Změna č. 2 chápe jako normální integrální součást VTE, bez které to prostě nejde a je třeba se s tím smířit. Tento přistup nejlépe demonstruje přirovnáni hluku z VTE k v podstatě příjemnému ,,šumění |esa': které mohou zaregistrovat jen neurotické osoby. Podatel se proto domnívá, že hlukové vlivy nebyly zhodnoceny a ve skutečnosti to ani není možné bez znalosti konkrétního projektu. Podatel zdůrazňuje, že nepovažuje za dostatečné, aby byla hluková zátěž řešena až v hlukové studii zpracované investorem. Takový přistup není schopný zajistit reálnou ochranu lidského zdraví. Podatel dále nesouhlasí s tím, že vůbec nedošlo k posouzeni vlivů infrazvuku, nIzkofrekvenčniho hluku a vibraci, ačkoliv odborné studie upozorňují na rizika spojená s těmito doprovodnými jevy provozu VTE. Podatel se domnívá, že nebyl ani řádně zhodnocen vliv vibraci na nemovitosti. Stejně tak nebyl řádně posouzen z hlediska vlivů tzv. stroboskopický efekt, kdy se posouzeni zejména nezaměřilo na obtěžující dopady stroboskopického efektu. **7.Vlivy na krajinný ráz** Větrné elektrárny mají zásadní vlivy na krajinný ráz. Ve Vyhodnoceni vlivů územního opatření AOV83 se uvádí: ,,Z analýzy viditelnosti vyplývá, že hodnocené území se vyznačuje vysokou koncentraci kulturně-historických hodnota zároveň velmi citlivým vztahem ke krajině Kokořínska a k ikonické dominantě Bezdězu. V bezprostředním okolí se uplatňuje kostel Nanebevzetí Panny Marie, kostel Sv. Jakuba Většího, fara, kaple Nejsvětější Trojice, zámek a historická venkovská zástavba. Ve vzdálenosti do 2 km navazuji kostel Sv. Martina, radnice, sokolovna a další objekty utvářej/cl obraz sídla. V širším území do 5 km a 15 km se pak prosazuje mimořádně bohatý soubor památek, včetně hradu Kokořín, hradu Houska, hradišť, kostelů, tvrzí, zámků a historických areálů. Rozhoduj/c/ hodnotou je zde ochrana vnitřní scenérie Kokořínska a nerušených výhledů na Bezděz. Současně je třeba zachovat obraz Mšena a jeho historického jádra v krajině, včetně vazeb na příjezdové komunikace, turistické trasy a další frekventovaná místa, odkud se uplatňuji ikonické pohledy na město i na širší krajinný rámec. Bezděz zde nepůsobí jen jako vzdálená dominanta, ale jako jeden z hlavních určuj/c/ch prvků krajinné identity celého prostoru." Jak je možné, že všechny tyto vlivy jsou hodnoceny jako zanedbatelné, když přitom VTE budou představovat novou dominantu, která jednoznačně výrazně ovlivní krajinu, to není ve Změně Č. 2 ani v územním opatření vysvětleno. Vliv vte na krajinný ráz bude mít ještě další dopady - již napořád bude hodnota krajinného rázu snížena, takže bude možné do území umisťovat i další záměry, které by jinak kvůli ochraně krajinného rázu nebyly přípustné. 8. Další negativní vlivy AOV83: Prostor pro individuální připomínky: lze doplnit např. obavy z negativního vlivu vymezení AOV na zvířata, na ekosystémy, na vodní poměry v území, na zemědělský půdní fond, na ekosystémy...	
9400.	Junák - český skaut, středisko Mustang Liberec, z. s. Liberec	MMR-46712-2026-81	99cj	AOV26	**Námitka k vymezení akcelerační oblasti AOV 26** Tímto podáváme námitku k návrhu vymezení AOV 26 **Odůvodnění uplatněné námitky:** Rozpor se směrnicí RED III (Směrnice Evropského parlamentu a Rady (EU) 2023/2413 a zákonem č. 249/2025 Sb. (Zákon o urchlení využívání obnovitelných zdrojů energie) – kde se stanovuje výstavba VTE přednostně mimo lesní porosty. **Vymezení akcelerační zóny AOV 26 byla dle našeho názoru provedeno bez detailní znalosti místní situace a bez konzultací s orgány místní samosprávy.**	**Akceptováno.** Akcelerační oblast AOV26 Ralsko byla vypuštěna.

Poř. č.	Připomínkové místo	Číslo jednací	Článek	AO	Připomínka	Vyhodnocení
					Jako konkrétní příklad uvádíme, že zóna svoji jihozápadní částí zasahuje přímo do údolí toku říčky Zábrdky, což z hlediska využití větrnými elektrárnami nedává technický ani ekonomický smysl (v údolí fouká vítr výrazně méně). Navíc tato část přímo sousedí s pozemky ve vlastnictví našeho skautského střediska, na kterých pravidelně (vice než 40 let) pořádáme letní dětské tábory v délce minimálně 4 týdny a další víkendové akce. Případná instalace větrných elektráren v těsném sousedství v samotném údolí nebo na jeho svazích by (mimo výšezmíněných ekonomických problémů) zásadním způsobem komplikovala rekreační využití této oblasti. Z těchto důvodů žádáme o přehodnocení návrhu akcelerační oblasti AOV 26 takovým způsobem, aby byl v souladu s charakterem území a požadavky místních samospráv.	
9401.	Dimarelis František	MMR-46713-2026-81	99czzg	AOV83	**Odůvodněni uplatněné připomínky.** **1.Direktivní vymezeni AOV** podatel se domnívá, že není nezbytné (a neplyne to ani ze směrnice EU RED III), aby akcelerační oblasti pro VTE (dále jen ,,AOV") byly vymezeny direktivně na celostátní úrovni. je naprosto dostačujícl, když by Změna č. 2 Územního rozvojového plánu (dále jen ,,Změna č. 2°') dala obcím povinnost, aby prověřily možnosti vymezeni AOV 1 v územních plánech. Na základě tohoto pokynu by samosprávy znalé místních poměrů po dohodě s občany vymezily vhodné lokality pro VTE. Díky tomu by byly zohledněny s potřebnou pečlivostí a v nutné podrobnosti zásahy do veřejných zájmů, které není možné na úrovni Změny č. 2 zhodnotit, neboť to její velké měřítko neumožňuje. **2. Diskriminační vymezeni AOV** Ve Změně č. 2 ÚRP není dostatečně vysvětleno, proč je třeba vymezit akcelerační oblasti právě tak, jak to činí Změna č. 2, jinými slovy není pochopitelné, proč právě počet AOV, se kterým Změna č, 2 počítá, povede ke splnění klimatických a energetických cllů a proč vymezeni jiné oblasti již není zapotřebí nebo proč by klimatické a energetické cíle nemohly být plněny i bez AOV83, když není ke splněni těchto cllů (které ani nejsou ve Změně č. 2 specifikovány) zapotřebí ani o jednu AOV více. Lokalita, kde je AOV83 přitom není nijak výjimečná z hlediska potenciálu pro VTE (nebo alespoň není ve Změně č. 2 přesvědčivě popsáno, proč se AOV83 svým větrným potenciálem tak výrazně odlišuje od dalších oblastí, kde AOV vymezeny nebyly). Lze tedy předpokládat, že existujíi jiné shodné oblasti, kde však z nejasných důvodů AOV nebyly vymezeny. To považuje podatel za diskriminační. Diskriminovány jsou i samosprávy, na jejichž území jsou AOV vymezeny. Vymezeni AOV totiž představuje jakousi stavební uzávěru, kdy obec nemůže v dotčeném území měnit územní plán podle svých potřeb, ale musí respektovat vymezenou AOV. Vedle toho pak nebudou investoři VTE motivováni, aby s obci uzavřeli férovou plánovací smlouvu a poskytli obci a jejím občanům dostatečné kompenzace za negativní dopady provozu VTE. Záměry VTE povolované v AOV totiž budou protežovány a jejich výstavba výrazně usnadněna. Tato diskriminace přímo ovlivňuje i občany samospráv. **3. Nedostatečné posouzeni vlivů** Vymezeni AOV s největší pravděpodobností povede k tomu, že záměry VTE v nich umisťované budou upřednostňovány a nedojde už nikdy k řádnému posouzení jejich negativních dopadů na životní prostředí, na zdraví a životy lidi. Proto by mělo být vyhodnoceni vlivů Změny č. 2 a územního opatřeni pro AOV83 extrémně podrobné a kvalitní, prakticky na úrovni EIA. Překážkou pro takové podrobné posouzeni je ale fakt, že je měřítko Územního rozvojového plánu příliš velké a neumožňuje skutečně posoudit dopady vymezení AOV(jiné by to bylo na úrovni územního plánu, resp. v procesu EIA se znalostí konkrétního záměru). Vzhledem k tomu, že na vymezeni akceleračních oblastí naváže zrychlené a zjednodušené povolovací řízeni před Dopravním a energetickým stavebním	**Akceptováno částečně.** Akcelerační oblast AOV83 Chorušice byla zmenšena. Akcelerační oblasti byly vymezeny na celostátní úrovni v Z2 ÚRP na základě Zadání Z2 ÚRP schváleného Vládou ČR. Vymezení akceleračních oblastí proběhlo na základě biologického posouzení konkrétních území podle § 11 odst. 3 resp. 4 ZOZE, jehož výsledky spolu s výsledky vyhodnocení vlivů na životní prostředí (SEA, Příloha č. 5 k odůvodnění Z2 ÚRP) byly zapracovány do návrhu Změny č. 2 ÚRP. Oblasti, u nichž autorizované osoby identifikovaly významné negativní nebo kumulativní vlivy, byly ze Z2 ÚRP vyloučeny (odůvodnění Z2 ÚRP, odst. 32). Zpracování VVURÚ odpovídá obsahem i strukturou požadavkům obsaženým v příloze č. 4 stavebního zákona, včetně posouzení kumulativních a synergických vlivů. Ve VVURÚ (včetně SEA) byly posuzovány akcelerační oblastí, nikoliv konkrétní záměry, a podrobnost odpovídá měřítku ÚRP a územních opatření. Vymezení akcelerační oblasti v ÚRP nezakládá právo na výstavbu VTE ani nevylučuje jiné využití území. Při vymezení akceleračních oblastí nelze předjímat konkrétní technické parametry či přesné umístění záměrů OZE. Obavy z negativních vlivů hluku a stroboskopického efektu řeší podmínky stanovené ve všech územních opatřeních pro akcelerační oblasti pro VTE, které ukládají zpracování hlukové studie, studie působení stroboskopického efektu, včetně minimalizace shadow flicker efektu. V případě, že by záměr nesplňoval zákonné hygienické limity (nařízení vlády č. 272/2011 Sb., o ochraně zdraví před nepříznivými účinky hluku a vibrací) a současně podmínky v územním opatření, nemůže být povolen. Jedním z podkladů pro zpracování Z2 ÚRP byl dokument *Akcelerační oblasti, předvýběr ploch k výstavbě VTE, Screening území ČR z hlediska ochrany krajinného rázu* (Roman Bukáček, Simona Vondráčková, 2025). Při vymezování akceleračních oblastí byl krajinný ráz dále prověřován, a to s ohledem na hodnoty území. Vlivy na krajinný

Poř. č.	Připomínkové místo	Číslo jednací	Článek	AO	Připomínka	Vyhodnocení
					úřadem (DESÚ), v rámci kterého bude úřad prakticky pouze ověřovat, zda jsou záměry v souladu s vágními a nicneřlkajlmi podmínkami územního opatřeni AOV83. V souladu s těmito obecnými podmínkami ale budou téměř jakékoliv záměry, což znamená, že vlivy VTE realizovaných v AOV83 nebudou nikdy reálně posouzeny. Podatel se domnívá, že je nezbytné, aby všechny vlivy VTE byly skutečně a podrobně posouzeny. Vágní posouzeni Změny č. 2 nebo územního opatřeni AOV83 je naprosto nedostatečné. Podatel se domnívá, že vadné posouzení dopadů VTE může mít nejen přímý vliv na jeho zdraví včetně psychické pohody, ale také to může ovlivnit socioekonomický rozvoj obce, ve které žije. Podatel ještě připomíná, že nedošlo ke kumulativnímu zhodnoceni vlivů v důsledku vymezeni tří AOV v těsné blízkosti (AOV82, AOV83 a AOV84). **4. Zanedbatelné pozitivní vlivy vymezení AO** V odůvodnění Změny č. 2 ani územního opatření není možné dohledat vyčísleni přínosu AOV83 pro sníženi energetické závislosti anebo sníženi produkce CO,. Ve vyhodnocení vlivů územního opatřeni AOV83 se ale uvádí k pozitivním vlivům (přínosům) vymezeni AOV a realizace VTE: ,,Zanedbatelný až mírně pozitivní vliv k ochraně klimatu uplatnění AO se uplatní v globálním měřítku, tedy i z hlediska přeshraničního působení" V dokumentaci Změny č. 2 a územního opatřeni je tedy přiznáno, že přínosy VTE realizovaných v AOV83 budou zanedbatelné, byť chybí konkrétní čísla. V takové situaci není pochopitelné, jak mohl zájem na vymezení AOV83 převážit nad ostatními konkrétně specifikovanými veřejnými zájmy, které naopak výstavba VTE ovlivni výrazně (byť to nekvalitně zpracované vyhodnocení Změny Č. 2 a územního opatřeni nepřiznává). Dále se ve vyhodnoceni územního opatřeni AOV83 uvádí: “Vlivy na ovzduší v době výstavby zanedbatelné (prašnost při přesunu zemin, emise ze spalováni PHM, sekundární prašnost), v době provozu mírně pozitivní z důvodu náhrady spalovacích zdrojů při výrobě el. energie." Vzhledem k tomu, že se ve vyhodnoceni uvádí, že vliv AOV83 na ochranu klimatu bude zanedbatelný, bude logicky zanedbatelný rozsah, ve kterém VTE realizované v AOV83 nahradí spalovací zdroje. Změna č. 2 ani územní opatření tento závěr nevyvrací, neobsahuji totiž vyčíslení toho, v jak velkém rozsahu VTE realizované v AOV83 nahradí spalovací zdroje a jaký přesně vliv bude mít tato náhrada na cíle sledované Změnou č. 2, tedy sníženi energetické závislosti ČR a sníženi produkce CO2. Je také třeba řádně vyhodnotit, proč těchto cílů nelze dosáhnout jinými způsobí (zvýšeni počtu bloků JEDU, popř. JETE, rozvoj vodíkové infrastruktury v souladu s Vodíkovou strategii ČR, větší důraz na rozvoj FVE). Proto ani blíže nespecifikovaná náhrada spalovacích zdrojů není důvod, proč by měl zájem na vymezení AOV83 převážit nad jinými zájmy v území. **5. Výška VTE a rozloha AO** Ve Změně č. 2 ani v územním opatřeni pro AOV83 není vysvětleno, proč byla zvolena právě tato rozloha AO a proč má AOV právě tyto konkrétní hranice a proč právě toto vymezeni AOV povede ke splněni cílů Změny č. 2. jinými slovy není vysvětleno, proč nemůže být AO vymezena jiným způsobem tak, aby kupř. byly VTE umisťovány v dostatečné vzdálenosti od zastavěného území a zastavitelných ploch podle územních plánů (min 1,5 km) a není porovnáno, zda by toto jiné vymezení AOV třeba také nevedlo ke splněni cílů Změny č. 2. Podatel se domnívá, že to ale vzhledem k nespecifičnosti cílů Změny č. 2 není ani možné, proto by také vůbec neměla být aov83 vymezena. **6.Hluková zátěž, vibrace a stroboskopický efekt** Podatel zásadně nesouhlasí s tím, že Změna č. 2 ani příslušné územní opatření vůbec neřeší negativní dopady hluku. Hluk totiž Změna č. 2 chápe jako normální integrální součást VTE, bez které to prostě nejde a je třeba se s tím smířit. Tento přistup nejlépe demonstruje přirovnáni hluku z VTE k v podstatě příjemnému ,,šumění |esa':	ráz pak byly dále vyhodnoceny v rámci VVURÚ, a to jak z hlediska navrhovaného souboru akceleračních oblastí jako celku, tak pro jednotlivá území v kartách akceleračních oblastí, které obsahují i mapy viditelnosti (Příloha SEA). Podmínky v územních opatřeních pak dále omezují barevné řešení doprovodných staveb a rozsah trvalých terénních úprav. Samotný způsob vymezení akceleračních oblastí na základě podkladů (biologická posouzení, mapy citlivosti ptáků vůči výstavbě VTE zpracované ČSO, území významná pro netopýry dle podkladů ČESON, biotopy zvláště chráněných druhů velkých savců a další) a nařízení vlády č. 507/2025 Sb. minimalizuje vliv na složky životního prostředí. Pro všechny akcelerační oblasti jsou současně pořizována územní opatření, která obsahují opatření stanovená na základě biologických posouzení. Tato opatření dále zmírňují negativní vlivy, které nebylo možné vyloučit vymezením akcelerační oblasti. Podmínky v územních opatřeních zahrnují ochranu prvků lokálního ÚSES a všech biokoridorů, ochranu biotopů, ZPF a PUPFL, dále povinnost biologického dozoru, monitoring mortality ptáků a netopýrů, detekční systémy a další podmínky specifické vzhledem ke konkrétní akcelerační oblasti.

Poř. č.	Připomínkové místo	Číslo jednací	Článek	AO	Připomínka	Vyhodnocení
					které mohou zaregistrovat jen neurotické osoby. Podatel se proto domnívá, že hlukové vlivy nebyly zhodnoceny a ve skutečnosti to ani není možné bez znalosti konkrétního projektu. Podatel zdůrazňuje, že nepovažuje za dostatečné, aby byla hluková zátěž řešena až v hlukové studii zpracované investorem. Takový přistup není schopný zajistit reálnou ochranu lidského zdraví. Podatel dále nesouhlasí s tím, že vůbec nedošlo k posouzeni vlivů infrazvuku, nIzkofrekvenčniho hluku a vibraci, ačkoliv odborné studie upozorňují na rizika spojená s těmito doprovodnými jevy provozu VTE. Podatel se domnívá, že nebyl ani řádně zhodnocen vliv vibraci na nemovitosti. Stejně tak nebyl řádně posouzen z hlediska vlivů tzv. stroboskopický efekt, kdy se posouzeni zejména nezaměřilo na obtěžující dopady stroboskopického efektu. **7.Vlivy na krajinný ráz** Větrné elektrárny mají zásadní vlivy na krajinný ráz. Ve Vyhodnoceni vlivů územního opatření AOV83 se uvádí: ,,Z analýzy viditelnosti vyplývá, že hodnocené území se vyznačuje vysokou koncentraci kulturně-historických hodnota zároveň velmi citlivým vztahem ke krajině Kokořínska a k ikonické dominantě Bezděžu. V bezprostředním okolí se uplatňuje kostel Nanebevzetí Panny Marie, kostel Sv. Jakuba Většího, fara, kaple Nejsvětější Trojice, zámek a historická venkovská zástavba. Ve vzdálenosti do 2 km navazuji kostel Sv. Martina, radnice, sokolovna a další objekty utvářej/cl obraz sídla. V širším území do 5 km a 15 km se pak prosazuje mimořádně bohatý soubor památek, včetně hradu Kokořín, hradu Houska, hradišť, kostelů, tvrzí, zámků a historických areálů. Rozhoduj/c/ hodnotou je zde ochrana vnitřní scenérie Kokořínska a nerušených výhledů na Bezděz. Současně je třeba zachovat obraz Mšena a jeho historického jádra v krajině, včetně vazeb na příjezdové komunikace, turistické trasy a další frekventovaná místa, odkud se uplatňuji ikonické pohledy na město i na širší krajinný rámec. Bezděz zde nepůsobí jen jako vzdálená dominanta, ale jako jeden z hlavních určuj/c/ch prvků krajinné identity celého prostoru." Jak je možné, že všechny tyto vlivy jsou hodnoceny jako zanedbatelné, když přitom VTE budou představovat novou dominantu, která jednoznačně výrazně ovlivní krajinu, to není ve Změně Č. 2 ani v územním opatření vysvětleno. Vliv vte na krajinný ráz bude mít ještě další dopady - již napořád bude hodnota krajinného rázu snížena, takže bude možné do území umisťovat i další záměry, které by jinak kvůli ochraně krajinného rázu nebyly přípustné. 8. Další negativní vlivy AOV83: Prostor pro individuální připomínky: lze doplnit např. obavy z negativního vlivu vymezení AOV na zvířata, na ekosystémy, na vodní poměry v území, na zemědělský půdní fond, na ekosystémy...	

Poř. č.	Připomínkové místo	Číslo jednací	Článek	AO	Připomínka	Vyhodnocení
					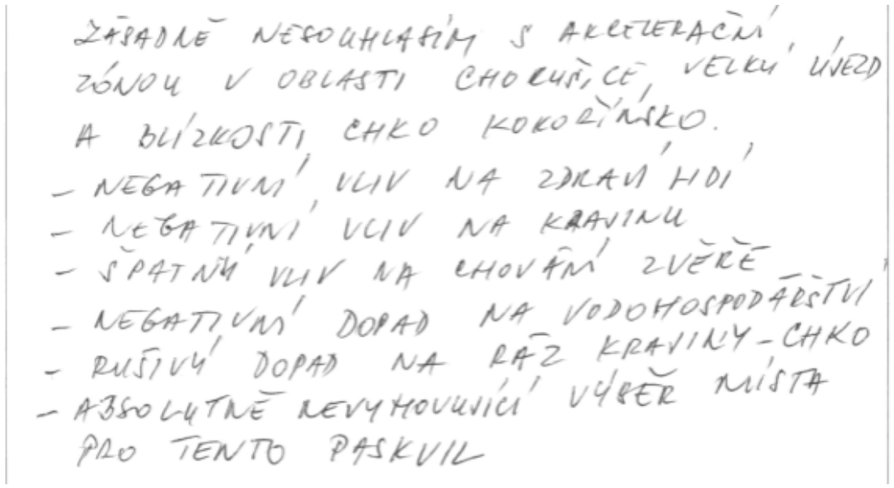	
9402.	Černý Vladimír	MMR-46714-2026-81	99czc	AOV49	Text připomínky Podatel nesouhlasí s vymezením akcelerační oblasti AOV49 a žádá, aby tato akcelerační oblast nebyla ve Změně č. 2 Územního rozvojového plánu vymezena a aby nebylo vydáno územní opatření AOV49. **<u>Odůvodnění uplatněné připomínky</u>** **1. Direktivní vymezení AOV** Podatel namítá, že není nezbytné (a neplyne to ani ze směrnice EU RED III), aby akcelerační oblasti pro VTE (dále jen „AOV“) byly vymezeny direktivně na celostátní úrovni. Je naprosto dostačující, když by Změna č. 2 Územního rozvojového plánu (dále jen „Změna č. 2“) dala obcím povinnost, aby prověřily možnosti vymezení AOV v územních plánech. Na základě tohoto pokynu by samosprávy znalé místních poměrů po dohodě s občany vymezily vhodné lokality pro VTE. Díky tomu by byly zohledněny s potřebnou pečlivostí a v nutné podrobnosti zásahy do veřejných zájmů, které není možné na úrovni Změny č. 2 zhodnotit, neboť to její velké měřítko neumožňuje. **2. Diskriminační vymezení AOV** Ve Změně č. 2 ÚRP není dostatečně vysvětleno, proč je třeba vymezit akcelerační oblasti právě tak, jak to činí Změna č. 2, jinými slovy není pochopitelné, proč právě počet AOV, se kterým Změna č. 2 počítá, povede ke splnění klimatických a energetických cílů a proč vymezení jiné oblasti již není zapotřebí nebo proč by klimatické a energetické cíle nemohly být plněny i bez AOV49, když není ke splnění těchto cílů (které ani nejsou ve Změně č. 2 specifikovány) zapotřebí ani o jednu AOV více. Lokalita, kde je AOV49 přitom není nijak výjimečná z hlediska potenciálu pro VTE (nebo alespoň není ve Změně č. 2 přesvědčivě popsáno, proč se AOV49 svým větrným potenciálem tak výrazně odlišuje od dalších oblastí, kde AOV vymezeny nebyly). Lze tedy předpokládat, že existují i jiné shodné oblasti, kde však z nejasných důvodů AOV nebyly vymezeny. To považuje podatel za diskriminační. Diskriminovány jsou i samosprávy, na jejichž území jsou AOV vymezeny. Vymezení AOV totiž představuje jakousi stavební uzávěru, kdy obec nemůže v dotčeném území měnit územní plán podle svých potřeb, ale musí respektovat vymezenou AOV. Vedle toho pak nebudou investoři VTE motivováni, aby s obcí uzavřeli férovou plánovací smlouvu a poskytli obci a jejím občanům dostatečné kompenzace za negativní dopady provozu VTE. Záměry VTE povolované v AOV totiž budou protežovány a jejich výstavba výrazně usnadněna. Tato diskriminace přímo ovlivňuje i občany samospráv.	**Akceptováno.** Akcelerační oblast AOV49 Křeč byla vypuštěna.

Poř. č.	Připomínkové místo	Číslo jednací	Článek	AO	Připomínka	Vyhodnocení
					3. Nedostatečné posouzení vlivů Vymezení AOV s největší pravděpodobností povede k tomu, že záměry VTE v nich umisťované 3 budou upřednostňovány a nedojde už nikdy k řádnému posouzení jejich negativních dopadů na životní prostředí, na zdraví a životy lidí. Proto by mělo být vyhodnocení vlivů Změny č. 2 a územního opatření pro AOV49 extrémně podrobné a kvalitní, prakticky na úrovni EIA. Překážkou pro takové podrobné posouzení je ale fakt, že je měřítko Územního rozvojového plánu příliš velké a neumožňuje skutečně posoudit dopady vymezení AOV (jiné by to bylo na úrovni územního plánu, resp. v procesu EIA se znalostí konkrétního záměru). Vzhledem k tomu, že na vymezení akceleračních oblastí naváže zrychlené a zjednodušené povolovací řízení před Dopravním a energetickým stavebním úřadem (DESÚ), v rámci kterého bude úřad prakticky pouze ověřovat, zda jsou záměry v souladu s vágními a nicneříkajícími podmínkami územního opatření AOV49. V souladu s těmito obecnými podmínkami ale budou téměř jakékoliv záměry, což znamená, že vlivy VTE realizovaných v AOV49 nebudou nikdy reálně posouzeny. Podatel se domnívá, že je nezbytné, aby všechny vlivy VTE byly skutečně a podrobně posouzeny. Vágní posouzení Změny č. 2 nebo územního opatření AOV49 je naprosto nedostatečné. Podatel se domnívá, že vadné posouzení dopadů VTE může mít nejen přímý vliv na jeho zdraví včetně psychické pohody, ale také to může ovlivnit socioekonomický rozvoj obce, ve které žije. **4. Zanedbatelné pozitivní vlivy vymezení AO** V odůvodnění Změny č. 2 ani územního opatření není možné dohledat vyčíslení přínosu AOV49 pro snížení energetické závislosti anebo snížení produkce CO2. Ve vyhodnocení vlivů územního opatření AOV49 se ale uvádí k pozitivním vlivům (přínosům) vymezení AOV a realizace VTE: „Zanedbatelný až mírně pozitivní vliv k ochraně klimatu uplatnění AO se uplatní v globálním měřítku, tedy i z hlediska přeshraničního působení.“ V dokumentaci Změny č. 2 a územního opatření je tedy přiznáno, že přínosy VTE realizovaných v AOV49 budou zanedbatelné, byť chybí konkrétní čísla. V takové situaci není pochopitelné, jak mohl zájem na vymezení AOV49 převážit nad ostatními konkrétně specifikovanými veřejnými zájmy, které naopak výstavba VTE ovlivní výrazně (byť to nekvalitně zpracované vyhodnocení Změny č. 2 a územního opatření nepřiznává). Dále se ve vyhodnocení územního opatření AOV49 uvádí: „Vlivy na ovzduší v době výstavby zanedbatelné (prašnost při přesunu zemin, emise ze spalování PHM, sekundární prašnost), v době provozu mírně pozitivní z důvodu náhrady spalovacích zdrojů při výrobě el. energie.“ Vzhledem k tomu, že se ve vyhodnocení uvádí, že vliv AOV49 na ochranu klimatu bude zanedbatelný, bude logicky zanedbatelný rozsah, ve kterém VTE realizované v AOV49 nahradí spalovací zdroje. Změna č. 2 ani územní opatření tento závěr nevyvrací, neobsahují totiž vyčíslení toho, v jak velkém rozsahu VTE realizované v AOV49 nahradí spalovací zdroje a jaký přesně vliv bude mít tato náhrada na cíle sledované Změnou č. 2, tedy snížení energetické závislosti ČR a snížení produkce CO2. Je také třeba řádně vyhodnotit, proč těchto cílů nelze dosáhnout jinými způsoby (zvýšení počtu bloků JEDU, popř. JETE, rozvoj vodíkové infrastruktury v souladu s Vodíkovou strategií ČR, větší důraz na rozvoj FVE). Proto ani blíže nespecifikovaná náhrada spalovacích zdrojů není důvod, proč by měl zájem na vymezení AOV49 převážit nad jinými zájmy v území. **5. Výška VTE a rozloha AO** Ve Změně č. 2 ani v územním opatření pro AOV49 není vysvětleno, proč byla zvolena právě tato rozloha AO a proč má AOV právě tyto konkrétní hranice a proč právě toto vymezení AOV povede ke splnění cílů Změny č. 2. Jinými slovy není vysvětleno, proč nemůže být AO vymezena jiným způsobem tak, aby kupř.	

Poř. č.	Připomínkové místo	Číslo jednací	Článek	AO	Připomínka	Vyhodnocení
					byly VTE umisťovány v dostatečné vzdálenosti od zastavěného území a zastavitelných ploch podle územních plánů (min 25 km) a není porovnáno, zda by toto jiné vymezení AOV třeba také nevedlo ke splnění cílů Změny č. 2. Podatel se domnívá, že to ale vzhledem k nespecifičnosti cílů Změny č. 2 není ani možné, proto by také vůbec neměla být AOV49 vymezena. **6. Hluková zátěž, vibrace a stroboskopický efekt** Podatel zásadně nesouhlasí s tím, že Změna č. 2 ani příslušné územní opatření vůbec neřeší negativní dopady hluku. Hluk totiž Změna č. 2 chápe jako normální integrální součást VTE, bez které to prostě nejde a je třeba se s tím smířit. Tento přístup nejlépe demonstruje přirovnání hluku z VTE k v podstatě příjemnému „šumění lesa“, které mohou zaregistrovat jen neurotické osoby. Podatel se proto domnívá, že hlukové vlivy nebyly zhodnoceny a ve skutečnosti to ani není možné bez znalosti konkrétního projektu. Podatel zdůrazňuje, že nepovažuje za dostatečné, aby byla hluková zátěž řešena až v hlukové studii zpracované investorem. Takový přístup není schopný zajistit reálnou ochranu lidského zdraví. Podatel dále nesouhlasí s tím, že vůbec nedošlo k posouzení vlivů infrazvuku, nízkofrekvenčního hluku a vibrací, ačkoliv odborné studie upozorňují na rizika spojená s těmito doprovodnými jevy provozu VTE. Podatel se domnívá, že nebyl ani řádně zhodnocen vliv vibrací na nemovitosti. Stejně tak nebyl řádně posouzen z hlediska vlivů tzv. stroboskopický efekt, kdy se posouzení zejména nezaměřilo na obtěžující dopady stroboskopického efektu. **7. Vlivy na krajinný ráz** Větrné elektrárny mají zásadní vlivy na krajinný ráz. Jak je možné, že všechny tyto vlivy jsou hodnoceny jako zanedbatelné, když přitom VTE budou představovat novou dominantu, která jednoznačně výrazně ovlivní krajinu, to není ve Změně č. 2 ani v územním opatření vysvětleno. Vliv VTE na krajinný ráz bude mít ještě další dopady – již napořád bude hodnota krajinného rázu snížena, takže bude možné do území umisťovat i další záměry, které by jinak kvůli ochraně krajinného rázu nebyly přípustné. **8. Vlivy na zvířata** VTE velmi silně ovlivňují jak ptáky a letouny, tak savce a hmyz, dokonce i obojživelníky aj. Vyhodnocení územního opatření AOV49 však všechny tyto vlivy zlehčuje. Vyhodnocení proto nelze považovat za dostatečné. V území, kde má být AOV vymezena se nachází řada ptáků i letounů. Jejich úmrtí ale Změna č. 2 chápe jako integrální a v podstatě běžnou součást provozu VTE, se kterou je třeba se smířit a příliš ji neřešit. Ve vztahu k ptákům územní opatření neobsahuje žádná reálná a funkční kompenzační opatření. V podstatě jen počítá s tím, že pro ochranu ptáků bude použito „vhodné technické řešení“. Tím se zřejmě myslí odpuzovače, ale není vůbec vysvětleno, v jaké míře tyto odpuzovače zamezí střetům ptáků s lopatkami VTE. Jiným opatřením má být zařízení, které zastaví roztočený rotor, ale ani zde není blíže popsáno, jak přesně bude zajištěno, aby tento mechanismus byl skutečně funkční. Jde-li o letouny, pak je opatřením k jejich ochraně monitoring provádění provozovatelem VTE. Takové opatření není vůbec schopno netopýry ochránit, ačkoliv právě netopýři jsou extrémně ohroženi VTE.	

Poř. č.	Připomínkové místo	Číslo jednací	Článek	AO	Připomínka	Vyhodnocení
					Pro savce představují VTE především vizuální bariéru v území, čímž omezují jich migraci, a vedle toho je nepříznivě ovlivňují hlukové dopady provozu VTE a vibrace. Kromě toho VTE mohou poškodit i jejich biotopy, neboť ovlivňují lokální klima a tím i ekosystémy. Odůvodnění Změny č. 2 ani územního opatření nevysvětluje, proč dostala AOV49 přednost před ochranou zvířat. Není jasné, jak lze kompenzovat likvidaci chráněných druhů ptáků, resp. dotyčné tvrzení považuji za mimořádně cynické. **9. Vlivy na vodní poměry a lokální klima** Ve vyhodnocení vlivů Změny č. 2 ani územního opatření AOV49 není popsáno, jak byly hodnoceny vlivy VTE na spodní vody a celkově na vodní poměry a na jejich možné změny v důsledku výstavby a provozu VTE. V době, kdy se celá ČR potýká s extrémními suchy a vody je stále méně, je třeba tuto otázku brát velmi vážně a rozhodně nelze pouze stroze konstatovat, že VTE mají přednost, „protože mají prostě přednost“. Je totiž faktem, že VTE, zejména ty extrémně vysoké, mají železobetonové základy, které jsou schopny vodní poměry v krajině narušit. Pro VTE se také buduje infrastruktura, která také může narušit tok podzemní vody anebo snížit množství vody proudící do blízkých vodních toků nebo vodních zdrojů. Výstavba VTE také odstraňuje ochranné vrstvy půdy a podloží, čímž činí podzemní vodu pod nimi zranitelnější vůči znečištění z úniků nebo rozlitých látek z vozidel nebo zařízení použitých k jejich výstavbě a vůči únikům a látkám z turbín a související infrastruktury během provozu. Je také známo, že VTE velmi výrazně ovlivňují klima ve svém okolí (negativně). Jedná se především o dopady na teplotu zemského povrchu, fyzikálně-chemické vlastnosti půdy, rychlost větru, vlhkost a srážky. Větrné elektrárny na pevnině mají významný oteplovací vliv na teplotu zemského povrchu v noci. V důsledku zhoršování fyzikálně-chemických vlastností půdy dochází k vysušování lokalit nacházejících se u VTE. Půdní vlhkost navíc ovlivňuje rovnováhu ekosystému, což ohrožuje ekologickou stabilitu krajiny a některé druhy zvířat. Z vyhodnocení územního opatření AOV49 ani Změny č. 2 jako celku ani z jejich odůvodnění není vůbec zřejmé, jak bylo s těmito fakty naloženo. **10. Vlivy na zemědělský půdní fond** Podatel se ze Změny č. 2 ani územního opatření AOV49 a jejich odůvodnění nedozvěděl, jak bylo doloženo, že výrazně převažuje veřejný zájem na realizaci VTE nad zájmem na ochraně cenných částí ZPF. Nezjistil ani to, jak zábor ZPF přispěje k tomu, aby byly zmírněny dopady změny klimatu nebo aby byla zvýšena energetická soběstačnosti ČR (a v jakém rozsahu se tak stane). Podatel také neví, proč není možné VTE realizovat jinde, kde by k záborům cenných půd nedošlo. Na uvedené otázky by měla Změna č. 2 odpovědět velmi přesně nebo akcelerační oblast nevymezovat a ponechat vše na územní plány a povolovací řízení, kde budou moct být zábory skutečně podrobně posouzeny a vyhodnoceny. **11. Další připomínky podatele:** Větrná energetika ohrožuje stabilitu rozvodné sítě, zvyšuje riziko blackoutu a tím přímo ohrožuje zdraví, životy a majetek obyvatel České republiky. Navíc větrné elektrárny nenesou náklady na regulaci sítě, čímž dochází k diskriminaci ostatních zdrojů a obyvatel České republiky.	

Poř. č.	Připomínkové místo	Číslo jednací	Článek	AO	Připomínka	Vyhodnocení
9403.	Nestrašilová Pavlína	MMR-46717-2026-81	99czzg	AOV83	Podatel nesouhlasí s vymezením akcelerační oblasti AOV83 a žádá, aby tato akcelerační oblast nebyla ve Změně č. 2 Územního rozvojového plánu vymezena a aby nebylo vydáno územní opatření AOV83. **Odůvodněni uplatněné připominky.** **1.Direktivní vymezeni AOV** podatel namítá, že není nezbytné (a neplyne to ani ze směrnice EU RED III), aby akcelerační oblasti pro VTE (dále jen ,,AOV") byly vymezeny direktivně na celostátní úrovni. je naprosto dostačujIcI, když by Změna č. 2 Územního rozvojového plánu (dále jen ,,Změna č. 2°') dala obcím povinnost, aby prověřily možnosti vymezeni AOV 1 v územních plánech. Na základě tohoto pokynu by samosprávy znalé místních poměrů po dohodě s občany vymezily vhodné lokality pro VTE. Díky tomu by byly zohledněny s potřebnou pečlivostí a v nutné podrobnosti zásahy do veřejných zájmů, které není možné na úrovni Změny č. 2 zhodnotit, neboť to její velké měřítko neumožňuje. **2. Diskriminační vymezeni AOV** Ve Změně č. 2 ÚRP není dostatečně vysvětleno, proč je třeba vymezit akcelerační oblasti právě tak, jak to činí Změna č. 2, jinými slovy není pochopitelné, proč právě počet AOV, se kterým Změna č, 2 počítá, povede ke splnění klimatických a energetických cIlů a proč vymezeni jiné oblasti již není zapotřebí nebo proč by klimatické a energetické cíle nemohly být plněny i bez AOV83, když není ke splněni těchto cIlů (které ani nejsou ve Změně č. 2 specifikovány) zapotřebí ani o jednu AOV vÍce. Lokalita, kde je AOV83 přitom není nijak výjimečná z hlediska potenciálu pro VTE (nebo alespoň není ve Změně č. 2 přesvědčivě popsáno, proč se AOV83 svým větrným potenciálem tak výrazně odlišuje od dalších oblastí, kde AOV vymezeny nebyly). Lze tedy předpokládat, že existujíi jiné shodné oblasti, kde však z nejasných důvodů AOV nebyly vymezeny. To považuje podatel za diskriminační. Diskriminovány jsou i samosprávy, na jejichž území jsou AOV vymezeny. Vymezeni AOV totiž představuje jakousi stavební uzávěru, kdy obec nemůže v dotčeném území měnit územní plán podle svých potřeb, ale musí respektovat vymezenou AOV. Vedle toho pak nebudou investoři VTE motivováni, aby s obci uzavřeli férovou plánovací smlouvu a poskytli obci a jejím občanům dostatečné kompenzace za negativní dopady provozu VTE. Záměry VTE povolované v AOV totiž budou protežovány a jejich výstavba výrazně usnadněna. Tato diskriminace přímo ovlivňuje i občany samospráv. **3. Nedostatečné posouzeni vlivů** Vymezeni AOV s největší pravděpodobností povede k tomu, že záměry VTE v nich umisťované budou upřednostňovány a nedojde už nikdy k řádnému posouzení jejich negativních dopadů na životní prostředí, na zdraví a životy lidi. Proto by mělo být vyhodnoceni vlivů Změny č. 2 a územního opatřeni pro AOV83 extrémně podrobné a kvalitní, prakticky na úrovni EIA. Překážkou pro takové podrobné posouzeni je ale fakt, že je měřítko Územního rozvojového plánu příliš velké a neumožňuje skutečně posoudit dopady vymezení AOV(jiné by to bylo na úrovni územního plánu, resp. v procesu EIA se znalostí konkrétního záměru). Vzhledem k tomu, že na vymezeni akceleračních oblastí naváže zrychlené a zjednodušené povolovací řízeni před Dopravním a energetickým stavebním úřadem (DESÚ), v rámci kterého bude úřad prakticky pouze ověřovat, zda jsou záměry v souladu s vágními a nicneřlkajlmi podmínkami územního opatřeni AOV83. V souladu s těmito obecnými podmínkami ale budou téměř jakékoliv záměry, což znamená, že vlivy VTE realizovaných v AOV83 nebudou nikdy reálně posouzeny. Podatel se domnívá, že je nezbytné, aby všechny vlivy VTE byly skutečně a podrobně posouzeny. Vágní	**Akceptováno částečně** Akcelerační oblast AOV83 Chorušice byla zmenšena Akcelerační oblasti byly vymezeny na celostátní úrovni v Z2 ÚRP na základě Zadání Z2 ÚRP schváleného Vládou ČR. Vymezení akceleračních oblastí proběhlo na základě biologického posouzení konkrétních území podle § 11 odst. 3 resp. 4 ZOZE, jehož výsledky spolu s výsledky vyhodnocení vlivů na životní prostředí (SEA, Příloha č. 5 k odůvodnění Z2 ÚRP) byly zapracovány do návrhu Změny č. 2 ÚRP. Oblasti, u nichž autorizované osoby identifikovaly významné negativní nebo kumulativní vlivy, byly ze Z2 ÚRP vyloučeny (odůvodnění Z2 ÚRP, odst. 32). Zpracování VVURÚ odpovídá obsahem i strukturou požadavkům obsaženým v příloze č. 4 stavebního zákona, včetně posouzení kumulativních a synergických vlivů. Ve VVURÚ (včetně SEA) byly posuzovány akcelerační oblastí, nikoliv konkrétní záměry, a podrobnost odpovídá měřítku ÚRP a územních opatření. Vymezení akcelerační oblasti v ÚRP nezakládá právo na výstavbu VTE ani nevylučuje jiné využití území. Při vymezení akceleračních oblastí nelze předjímat konkrétní technické parametry či přesné umístění záměrů OZE. Obavy z negativních vlivů hluku a stroboskopického efektu řeší podmínky stanovené ve všech územních opatřeních pro akcelerační oblasti pro VTE, které ukládají zpracování hlukové studie, studie působení stroboskopického efektu, včetně minimalizace shadow flicker efektu. V případě, že by záměr nesplňoval zákonné hygienické limity (nařízení vlády č. 272/2011 Sb., o ochraně zdraví před nepříznivými účinky hluku a vibrací) a současně podmínky v územním opatření, nemůže být povolen. Jedním z podkladů pro zpracování Z2 ÚRP byl dokument Akcelerační oblasti, předvýběr ploch k výstavbě VTE, Screening území ČR z hlediska ochrany krajinného rázu (Roman Bukáček, Simona Vondráčková, 2025). Při vymezování akceleračních oblastí byl krajinný ráz dále prověřován, a to s ohledem na hodnoty území. Vlivy na krajinný ráz pak byly dále vyhodnoceny v rámci VVURÚ, a to jak z hlediska navrhovaného souboru akceleračních oblastí jako celku, tak pro jednotlivá území v kartách akceleračních oblastí, které obsahují i mapy viditelnosti (Příloha SEA). Podmínky v územních opatřeních pak dále omezují barevné řešení doprovodných staveb a rozsah trvalých terénních úprav. Samotný způsob vymezení akceleračních oblastí na základě podkladů (biologická posouzení, mapy citlivosti ptáků vůči výstavbě VTE zpracované ČSO, území významná pro netopýry dle podkladů ČESON, biotopy zvláště chráněných druhů velkých savců a další) a nařízení vlády č. 507/2025 Sb. minimalizuje vliv na složky životního prostředí. Pro všechny akcelerační oblasti jsou současně pořizována územní opatření, která obsahují opatření stanovená na základě

Poř. č.	Připomínkové místo	Číslo jednací	Článek	AO	Připomínka	Vyhodnocení
					posouzeni Změny č. 2 nebo územního opatřeni AOV83 je naprosto nedostatečné. Podatel se domnívá, že vadné posouzení dopadů VTE může mít nejen přímý vliv na jeho zdraví včetně psychické pohody, ale také to může ovlivnit socioekonomický rozvoj obce, ve které žije. Podatel ještě připomíná, že nedošlo ke kumulativnímu zhodnoceni vlivů v důsledku vymezeni tří AOV v těsné blízkosti (AOV82, AOV83 a AOV84). **4. Zanedbatelné pozitivní vlivy vymezení AO** V odůvodnění Změny č. 2 ani územního opatření není možné dohledat vyčísleni přínosu AOV83 pro sníženi energetické závislosti anebo sníženi produkce CO,. Ve vyhodnnoceni vlivů územního opatřeni AOV83 se ale uvádí k pozitivním vlivům (přínosům) vymezeni AOV a realizace VTE: ,,Zanedbatelný až mírně pozitivní vliv k ochraně klimatu uplatnění AO se uplatní v globálním měřítku, tedy i z hlediska přeshraničního působení" V dokumentaci Změny č. 2 a územního opatřeni je tedy přiznáno, že přínosy VTE realizovaných v AOV83 budou zanedbatelné, byt' chybí konkrétní čísla. V takové situaci není pochopitelné, jak mohl zájem na vymezení AOV83 převážit nad ostatními konkrétně specifikovanými veřejnými zájmy, které naopak výstavba vte ovlivni výrazně (byť to nekvalitně zpracované vyhodnocení Změny Č. 2 a územního opatřeni nepřiznává). Dále se ve vyhodnoceni územního opatřeni AOV83 uvádí: uVliVy na ovzduší v době výstavby zanedbatelné (prašnost při přesunu zemin, emise ze spalováni PHM, sekundární prašnost), v době provozu mírně pozitivní z důvodu náhrady spalovacích zdrojů při výrobě el. energie." Vzhledem k tomu, že se ve vyhodnoceni uvádí, že vliv AOV83 na ochranu klimatu bude zanedbatelný, bude logicky zanedbatelný rozsah, ve kterém VTE realizované v AOV83 nahradí spalovací zdroje. Změna č. 2 ani územní opatření tento závěr nevyvrací, neobsahuji totiž vyčíslení toho, v jak velkém rozsahu VTE realizované v AOV83 nahradí spalovací zdroje a jaký přesně vliv bude mít tato náhrada na cíle sledované Změnou č. 2, tedy snIženi energetické závislosti ČR a sníženi produkce CO2. Je také třeba řádně vyhodnotit, proč těchto cílů nelze dosáhnout jinými způsobí (zvýšeni počtu bloků JEDU, popř. JETE, rozvoj vodíkové infrastruktury v souladu s Vodíkovou strategii ČR, větší důraz na rozvoj FVE). Proto ani blíže nespecifikovaná náhrada spalovacích zdrojů není důvod, proč by měl zájem na vymezení AOV83 převážit nad jinými zájmy v území. **5. výška VTE a rozloha AO** Ve Změně č. 2 ani v územním opatřeni pro AOV83 není vysvětleno, proč byla zvolena právě tato rozloha AO a proč má AOV právě tyto konkrétní hranice a proč právě toto vymezeni AOV povede ke splněni cílů Změny č. 2. jinými slovy není vysvětleno, proč nemůže být AO vymezena jiným způsobem tak, aby kupř. byly VTE umisťovány v dostatečné vzdálenosti od zastavěného území a zastavitelných ploch podle územních plánů (min 1,5 km) a není porovnáno, zda by toto jiné vymezení AOV třeba také nevedlo ke splněni cilů Změny č. 2. Podatel se domnívá, že to ale vzhledem k nespecifičnosti cílů Změny č. 2 není ani možné, proto by také vůbec neměla být aov83 vymezena. **6.Hluková zátěž, vibrace a stroboskopický efekt** Podatel zásadně nesouhlasí s tím, že Změna č. 2 ani příslušné územní opatření vůbec neřeší negativní dopady hluku. Hluk totiž Změna č. 2 chápe jako normální integrální součást VTE, bez které to prostě nejde a je třeba se s tím smířit. Tento přistup nejlépe demonstruje přirovnáni hluku z VTE k v podstatě příjemnému ,,šumění |esa': které mohou zaregistrovat jen neurotické osoby. Podatel se proto domnívá, že hlukové vlivy nebyly	biologických posouzení. Tato opatření dále zmírňují negativní vlivy, které nebylo možné vyloučit vymezením akcelerační oblasti. Podmínky v územních opatřeních zahrnují ochranu prvků lokálního ÚSES a všech biokoridorů, ochranu biotopů, ZPF a PUPFL, dále povinnost biologického dozoru, monitoring mortality ptáků a netopýrů, detekční systémy a další podmínky specifické vzhledem ke konkrétní akcelerační oblasti. V souvisejících územních opatření jsou stanoveny podmínky, které zajišťují ochranu protierozních opatření, funkčních melioračních zařízení, vodních toků a ploch a rovněž omezující možné terénní úpravy. Vzhledem k charakteru a rozsahu potenciálních záměrů se při naplnění podmínek nepředpokládá realizace zpevněných ploch v takovém rozsahu, který by mohl významně ovlivnit vodní režim v rámci akceleračních oblastí. V souladu s požadavky vodního zákona se v rámci procesu povolování záměru bude vyjadřovat vodoprávní úřad. Významné ovlivnění mikroklimatu se u akceleračních oblastí pro VTE ani FVE nepředpokládá. Ochrana ZPF je řešena v souvisejících územních opatřeních. Podmínkami je zajištěno, že nebudou vznikat neobhospodařovatelné zbytkové zemědělské pozemky ani pozemky bez přístupu k veřejně přístupné pozemní komunikaci. Dále je v nich požadavek na upřednostní nižších tříd ochrany ZPF při realizaci záměrů OZE a je stanovena maximální plocha dlouhodobého nebo trvalého odnětí ZPF pro záměry OZE v celé akcelerační oblasti. Souhlas s odnětím ze ZPF bude vydán v navazujícím řízení dle stavebního zákona.

Poř. č.	Připomínkové místo	Číslo jednací	Článek	AO	Připomínka	Vyhodnocení
					zhodnoceny a ve skutečnosti to ani není možné bez znalosti konkrétního projektu. Podatel zdůrazňuje, že nepovažuje za dostatečné, aby byla hluková zátěž řešena až v hlukové studii zpracované investorem. Takový přístup není schopný zajistit reálnou ochranu lidského zdraví. Podatel dále nesouhlasí s tím, že vůbec nedošlo k posouzeni vlivů infrazvuku, nIzkofrekvenčniho hluku a vibraci, ačkoliv odborné studie upozorňují na rizika spojená s těmito doprovodnými jevy provozu VTE. Podatel se domnívá, že nebyl ani řádně zhodnocen vliv vibraci na nemovitosti. Stejně tak nebyl řádně posouzen z hlediska vlivů tzv. stroboskopický efekt, kdy se posouzeni zejména nezaměřilo na obtěžující dopady stroboskopického efektu. **7.Vlivy na krajinný ráz** Větrné elektrárny mají zásadní vlivy na krajinný ráz. Ve Vyhodnoceni vlivů územního opatření AOV83 se uvádí: ,,Z analýzy viditelnosti vyplývá, že hodnocené území se vyznačuje vysokou koncentraci kulturně-historických hodnota zároveň velmi citlivým vztahem ke krajině Kokořínska a k ikonické dominantě Bezdězu. V bezprostředním okolí se uplatňuje kostel Nanebevzetí Panny Marie, kostel Sv. Jakuba Většího, fara, kaple Nejsvětější Trojice, zámek a historická venkovská zástavba. Ve vzdálenosti do 2 km navazuji kostel Sv. Martina, radnice, sokolovna a další objekty utvářej/cl obraz sídla. V širším území do 5 km a 15 km se pak prosazuje mimořádně bohatý soubor památek, včetně hradu Kokořín, hradu Houska, hradišť, kostelů, tvrzí, zámků a historických areálů. Rozhoduj/c/ hodnotou je zde ochrana vnitřníscenérie Kokořínska a nerušených výhledů na Bezděz. Současně je třeba zachovat obraz Mšena a jeho historického jádra v krajině, včetně vazeb na příjezdové komunikace, turistické trasy a další frekventovaná místa, odkud se uplatňuji ikonické pohledy na město i na širší krajinný rámec. Bezděz zde nepůsobí jen jako vzdálená dominanta, ale jako jeden z hlavních určuj/c/ch prvků krajinné identity celého prostoru." jak je možné, že všechny tyto vlivy jsou hodnoceny jako zanedbatelné, když přitom VTE budou představovat novou dominantu, která jednoznačně výrazně ovlivní krajinu, to není ve Změně Č. 2 ani v územním opatření vysvětleno. Vliv vte na krajinný ráz bude mít ještě další dopady - již napořád bude hodnota krajinného rázu snížena, takže bude možné do území umisťovat i další záměry, které by jinak kvůli ochraně krajinného rázu nebyly přípustné. **8.Vlivy na zvířata** VTE velmi silně ovlivňuji jak ptáky a letouny, tak savce a hmyz, dokonce i obojživelníky aj. Vyhodnoceni územního opatřeni AOV83 však všechny tyto vlivy zlehčuje. Vyhodnocení proto nelze považovat za dostatečné. v území, kde má být AOV vymezena se nachází řada ptáků i letounů. jejich úmrtí ale Změna č. 2 chápe jako integrální a v podstatě běžnou součást provozu VTE, se kterou je třeba se smířit a příliš ji neřešit. Ve vztahu k ptákům územní opatření neobsahuje žádná reálná a funkční kompenzační opatřeni. V podstatě jen počítá s tím, že pro ochranu ptáků bude použito ,,vhodné technické řešeni". Tím se zřejmě myslí odpuzovače, ale není vůbec vysvětleno, v jaké míře tyto odpuzovače zamezí střetům ptáků s lopatkami VTE. jiným opatřením má být zařízeni, které zastaví roztočený rotor, ale ani zde není blíže popsáno, jak přesně bude zajištěno, aby tento mechanismus byl skutečně funkční. Jde-li o letouny, pak je opatřením k jejich ochraně monitoring prováděni provozovatelem VTE. Takové opatřeni není vůbec schopno netopýry ochránit, ačkoliv právě netopýři jsou extrémně ohroženi VTE. Pro savce představuji vte především vizuální bariéru v území, čímž omezuji jich migraci, a vedle toho je nepříznivě ovlivňuji hlukové dopady provozu VTE a vibrace. Kromě toho VTE mohou poškodit i jejich biotopy, neboť ovlivňuji lokální klima a tím i ekosystémy. Odůvodněni Změny č. 2 ani územního opatřeni nevysvětluje, proč dostala AOV83 přednost před ochranou zvířat.	

Poř. č.	Připomínkové místo	Číslo jednací	Článek	AO	Připomínka	Vyhodnocení
					9. Vlivy na vodní poměry a lokální klima Ve vyhodnoceni vlivů Změny č. 2 ani územního opatření AOV83 není popsáno, jak byly hodnoceny vlivy VTE na spodní vody a celkově na vodní poměry a na jejich možné změny v důsledku výstavby a provozu VTE. V době, kdy se celá ČR potýká s extrémními suchy a vody je stále méně, je třeba tuto otázku brát velmi vážně a rozhodně nelze pouze stroze konstatovat, že vVTEmají přednost, ,,protože mají prostě přednost". Je totiž faktem, že VTE, zejména ty extrémně vysoké, mají železobetonové základy, které jsou schopny vodní poměry v krajině narušit. Pro VTE se také buduje infrastruktura, která také může narušit tok podzemní vody anebo snížit množstvi vody proudící do blízkých vodních toků nebo vodních zdrojů. výstavba vte také odstraňuje ochranné vrstvy půdy a podloží, čímž činí podzemní vodu pod nimi zranitelnější vůči znečištění z úniků nebo rozlitých látek z vozidel nebo zařízeni použitých k jejich výstavbě a vůči únikům a látkám z turbín a související infrastruktury během provozu. Je také známo, že vte velmi výrazně ovlivňují klima ve svém okolí (negativně). jedná se především o dopady na teplotu zemského povrchu, fyzikálně-chemické vlastnosti půdy, rychlost větru, vlhkost a srážky. Větrné elektrárny na pevnině mají významný otep|ovací v|iv na teplotu zemského povrchu v noci. V důsledku zhoršováni fyzikálně- chemických vlastností půdy dochází k vysušováni lokalit nacházejících se u VTE. Půdní vlhkost navíc ovlivňuje rovnováhu ekosystému, což ohrožuje ekologickou stabilitu krajiny a některé druhy zvířat. Z vyhodnocení územního opatřeni AOV83 ani Změny č. 2 jako celku ani z jejich odůvodněni není vůbec zřejmé, jak bylo s těmito fakty naloženo. **10. Vlivy na zemědělský půdní fond** Ve vyhodnoceni územního opatřeni se uvádí: ,,Přítomnost ZPF převažuje v I. a //. třídě ochrany, nepatrné zábory také v III. až V. třídě ochrany. S ohledem na velmi nízký rozsah záborů ve vyšší třídě ochrany dále neřešeno. V pří'padě VTE a doprovodných staveb (rozvoden, úložišť el. energie, komunikací apod.) v AO je zábor pro zajištění , bezpečnosti hodnocení považován za trvalý. Uplatnění AO nebude mít vliv na ekologické funkce půdy. Zábor půdy ; je s ohledem na relativně malou výměru a na rozlohu zemědělské půdy v AO a jejím okolí považován za mírně negativní vliv." Rozsah záborů je přitom následující | Označení plochy / koridoru	Rozloha plochy / koridoru (ha)	Navržené využití	Odhad záboru (ha)	Odhad záboru podle tříd ochrany (ha)					Odhad výměry záboru, na které bude provedena rekultivace na zemědělskou půdu (ha) | |	|	|	|	I.	II.	III.	IV.	V.	| | % zastoupení | 100 | | 87,50 | 36,26 | 46,69 | 1,49 | 2,00 | 1,06 | 0% | | AOV83 | 1261,6 | VTE | 7,73 | 3,20 | 4,12 | 0,13 | 0,18 | 0,09 | 0,00 |	

Poř. č.	Připomínkové místo	Číslo jednací	Článek	AO	Připomínka	Vyhodnocení
					Podle názoru podatele nelze považovat trvalé zničení téměř 7,5 hektarů cenné půdy (tento odhad může být navíc podhodnocen) za něco, co není třeba řešit. Takové zdůvodněni záborů je bizarní a nedostačuje požadavkům v § 4 odst. 3 zákona č. 334/1992 Sb,, o ochraně ZPF, kde se mj. uvádí, že zemědělskou půdu I. a ||. třídy ochrany lze v územně plánovací dokumentaci určit k jinému než zemědělskému účelu nebo odejmout pouze v případech, kdy jiný veřejný zájem výrazně převažuje nad veřejným zájmem ochrany zemědělského půdního fondu. Podatel se ze Změny č. 2 ani územního opatření AOV83 a jejich odůvodnění nedozvěděl, jak bylo doloženo, že výrazně převažuje veřejný zájem na realizaci VTE nad zájmem na ochraně cenných částí ZPF. Nezjistil ani to, jak zábor ZPF přispěje k tomu, aby byly zmírněny dopady změny klimatu nebo aby byla zvýšena energetická soběstačnosti ČR (a v jakém rozsahu se tak stane). Podatel také neví, proč není možné VTE realizovat jinde, kde by k záborům cenných půd nedošlo. Na uvedené otázky by měla Změna Č. 2 odpovědět velmi přesně nebo akcelerační oblast nevymezovat a ponechat vše na územní plány a povolovací řízeni, kde budou moct být zábory skutečně podrobně posouzeny a vyhodnoceny. 11. Další připomínky podatele: 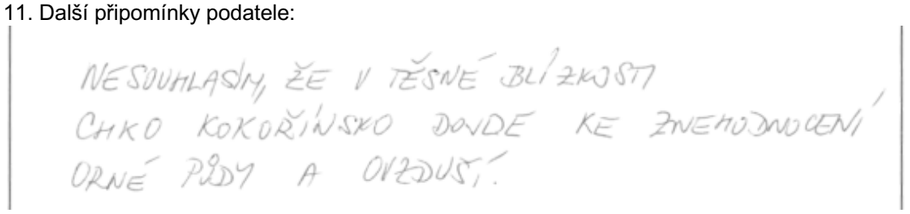 	
9404.	Benešová Pavlínka	MMR-46718-2026-81	99czzg	AOV83	**Odůvodněni uplatněné připomínky.** **1.Direktivní vymezeni AOV** podatel se domnívá, že není nezbytné (a neplyne to ani ze směrnice EU RED lll), aby akcelerační oblasti pro VTE (dále jen ,,AOV") byly vymezeny direktivně na celostátní úrovni. je naprosto dostačujícl, když by Změna č. 2 Územního rozvojového plánu (dále jen ,,Změna č. 2°') dala obcím povinnost, aby prověřily možnosti vymezeni AOV 1 v územních plánech. Na základě tohoto pokynu by samosprávy znalé místních poměrů po dohodě s občany vymezily vhodné lokality pro VTE. Díky tomu by byly zohledněny s potřebnou pečlivostí a v nutné podrobnosti zásahy do veřejných zájmů, které není možné na úrovni Změny č. 2 zhodnotit, neboť to její velké měřítko neumožňuje. **2. Diskriminační vymezeni AOV** Ve Změně č. 2 ÚRP není dostatečně vysvětleno, proč je třeba vymezit akcelerační oblasti právě tak, jak to činí Změna č. 2, jinými slovy není pochopitelné, proč právě počet AOV, se kterým Změna č, 2 počítá, povede ke splnění klimatických a energetických cllů a proč vymezeni jiné oblasti již není zapotřebí nebo proč by klimatické a energetické cíle nemohly být plněny i bez AOV83, když není ke splněni těchto cllů (které ani nejsou ve Změně č. 2 specifikovány) zapotřebí ani o jednu AOV vÍce. Lokalita, kde je AOV83 přitom není nijak výjimečná z hlediska potenciálu pro VTE (nebo alespoň není ve Změně č. 2 přesvědčivě popsáno, proč se AOV83 svým větrným potenciálem tak výrazně odlišuje od dalších oblastí, kde AOV vymezeny nebyly). Lze tedy předpokládat, že existujíi jiné shodné oblasti, kde však z nejasných důvodů AOV nebyly vymezeny. To považuje podatel za diskriminační. Diskriminovány jsou i samosprávy, na jejichž území jsou AOV vymezeny. Vymezeni AOV totiž představuje jakousi stavební uzávěru, kdy obec nemůže v dotčeném území měnit územní plán podle svých potřeb, ale musí respektovat vymezenou AOV. Vedle toho pak nebudou investoři VTE motivováni, aby s obci uzavřeli férovou plánovací smlouvu a poskytli obci a jejím občanům dostatečné kompenzace za negativní dopady provozu VTE. Záměry VTE povolované v AOV totiž budou protežovány a jejich výstavba výrazně usnadněna. Tato	**Akceptováno částečně.** Akcelerační oblast AOV83 Chorušice byla zmenšena. Akcelerační oblasti byly vymezeny na celostátní úrovni v Z2 ÚRP na základě Zadání Z2 ÚRP schváleného Vládou ČR. Vymezení akceleračních oblastí proběhlo na základě biologického posouzení konkrétních území podle § 11 odst. 3 resp. 4 ZOZE, jehož výsledky spolu s výsledky vyhodnocení vlivů na životní prostředí (SEA, Příloha č. 5 k odůvodnění Z2 ÚRP) byly zapracovány do návrhu Změny č. 2 ÚRP. Oblasti, u nichž autorizované osoby identifikovaly významné negativní nebo kumulativní vlivy, byly ze Z2 ÚRP vyloučeny (odůvodnění Z2 ÚRP, odst. 32). Zpracování VVURÚ odpovídá obsahem i strukturou požadavkům obsaženým v příloze č. 4 stavebního zákona, včetně posouzení kumulativních a synergických vlivů. Ve VVURÚ (včetně SEA) byly posuzovány akcelerační oblastí, nikoliv konkrétní záměry, a podrobnost odpovídá měřítku ÚRP a územních opatření. Vymezení akcelerační oblasti v ÚRP nezakládá právo na výstavbu VTE ani nevylučuje jiné využití území. Při vymezení akceleračních oblastí nelze předjímat konkrétní technické parametry či přesné umístění záměrů OZE. Obavy z negativních vlivů hluku a stroboskopického efektu řeší podmínky stanovené ve všech územních opatřeních pro akcelerační oblasti pro VTE, které ukládají zpracování hlukové

Poř. č.	Připomínkové místo	Číslo jednací	Článek	AO	Připomínka	Vyhodnocení
					diskriminace přímo ovlivňuje i občany samospráv. **3. Nedostatečné posouzeni vlivů** Vymezeni AOV s největší pravděpodobností povede k tomu, že záměry VTE v nich umisťované budou upřednostňovány a nedojde už nikdy k řádnému posouzení jejich negativních dopadů na životní prostředí, na zdraví a životy lidi. Proto by mělo být vyhodnoceni vlivů Změny č. 2 a územního opatřeni pro AOV83 extrémně podrobné a kvalitní, prakticky na úrovni EIA. Překážkou pro takové podrobné posouzeni je ale fakt, že je měřítko Územního rozvojového plánu příliš velké a neumožňuje skutečně posoudit dopady vymezení AOV(jiné by to bylo na úrovni územního plánu, resp. v procesu EIA se znalostí konkrétního záměru). Vzhledem k tomu, že na vymezeni akceleračních oblastí naváže zrychlené a zjednodušené povolovací řízeni před Dopravním a energetickým stavebním úřadem (DESÚ), v rámci kterého bude úřad prakticky pouze ověřovat, zda jsou záměry v souladu s vágními a nicneřlkajlmi podmínkami územního opatřeni AOV83. V souladu s těmito obecnými podmínkami ale budou téměř jakékoliv záměry, což znamená, že vlivy VTE realizovaných v AOV83 nebudou nikdy reálně posouzeny. Podatel se domnívá, že je nezbytné, aby všechny vlivy VTE byly skutečně a podrobně posouzeny. Vágní posouzeni Změny č. 2 nebo územního opatřeni AOV83 je naprosto nedostatečné. Podatel se domnívá, že vadné posouzení dopadů VTE může mít nejen přímý vliv na jeho zdraví včetně psychické pohody, ale také to může ovlivnit socioekonomický rozvoj obce, ve které žije. Podatel ještě připomíná, že nedošlo ke kumulativnímu zhodnoceni vlivů v důsledku vymezeni tří AOV v těsné blízkosti (AOV82, AOV83 a AOV84). **4. Zanedbatelné pozitivní vlivy vymezení AO** V odůvodnění Změny č. 2 ani územního opatření není možné dohledat vyčísleni přínosu AOV83 pro sníženi energetické závislosti anebo sníženi produkce CO_2. Ve vyhodnocení vlivů územního opatřeni AOV83 se ale uvádí k pozitivním vlivům (přínosům) vymezeni AOV a realizace VTE: ,,Zanedbatelný až mírně pozitivní vliv k ochraně klimatu uplatnění AO se uplatní v globálním měřítku, tedy i z hlediska přeshraničního působení" V dokumentaci Změny č. 2 a územního opatřeni je tedy přiznáno, že přínosy VTE realizovaných v AOV83 budou zanedbatelné, byť' chybí konkrétní čísla. V takové situaci není pochopitelné, jak mohl zájem na vymezení AOV83 převážit nad ostatními konkrétně specifikovanými veřejnými zájmy, které naopak výstavba VTE ovlivni výrazně (byť to nekvalitně zpracované vyhodnocení Změny Č. 2 a územního opatřeni nepřiznává). Dále se ve vyhodnoceni územního opatřeni AOV83 uvádí: “Vlivy na ovzduší v době výstavby zanedbatelné (prašnost při přesunu zemin, emise ze spalováni PHM, sekundární prašnost), v době provozu mírně pozitivní z důvodu náhrady spalovacích zdrojů při výrobě el. energie." Vzhledem k tomu, že se ve vyhodnoceni uvádí, že vliv AOV83 na ochranu klimatu bude zanedbatelný, bude logicky zanedbatelný rozsah, ve kterém VTE realizované v AOV83 nahradí spalovací zdroje. Změna č. 2 ani územní opatření tento závěr nevyvrací, neobsahuji totiž vyčíslení toho, v jak velkém rozsahu VTE realizované v AOV83 nahradí spalovací zdroje a jaký přesně vliv bude mít tato náhrada na cíle sledované Změnou č. 2, tedy sníženi energetické závislosti ČR a sníženi produkce CO2. Je také třeba řádně vyhodnotit, proč těchto cílů nelze dosáhnout jinými způsobí (zvýšeni počtu bloků JEDU, popř. JETE, rozvoj vodíkové infrastruktury v souladu s Vodíkovou strategii ČR, větší důraz na rozvoj FVE). Proto ani blíže nespecifikovaná náhrada spalovacích zdrojů není důvod, proč by měl zájem na vymezení AOV83 převážit nad jinými zájmy v území. **5. Výška VTE a rozloha AO** Ve Změně č. 2 ani v územním opatřeni pro AOV83 není vysvětleno, proč byla zvolena právě tato rozloha AO a proč má AOV právě tyto konkrétní hranice a proč právě toto vymezeni AOV povede ke splněni cílů Změny č. 2.	studie, studie působení stroboskopického efektu, včetně minimalizace shadow flicker efektu. V případě, že by záměr nesplňoval zákonné hygienické limity (nařízení vlády č. 272/2011 Sb., o ochraně zdraví před nepříznivými účinky hluku a vibrací) a současně podmínky v územním opatření, nemůže být povolen. Jedním z podkladů pro zpracování Z2 ÚRP byl dokument *Akcelerační oblasti, předvýběr ploch k výstavbě VTE, Screening území ČR z hlediska ochrany krajinného rázu* (Roman Bukáček, Simona Vondráčková, 2025). Při vymezování akceleračních oblastí byl krajinný ráz dále prověřován, a to s ohledem na hodnoty území. Vlivy na krajinný ráz pak byly dále vyhodnoceny v rámci VVURÚ, a to jak z hlediska navrhovaného souboru akceleračních oblastí jako celku, tak pro jednotlivá území v kartách akceleračních oblastí, které obsahují i mapy viditelnosti (Příloha SEA). Podmínky v územních opatřeních pak dále omezují barevné řešení doprovodných staveb a rozsah trvalých terénních úprav. Samotný způsob vymezení akceleračních oblastí na základě podkladů (biologická posouzení, mapy citlivosti ptáků vůči výstavbě VTE zpracované ČSO, území významná pro netopýry dle podkladů ČESON, biotopy zvláště chráněných druhů velkých savců a další) a nařízení vlády č. 507/2025 Sb. minimalizuje vliv na složky životního prostředí. Pro všechny akcelerační oblasti jsou současně pořizována územní opatření, která obsahují opatření stanovená na základě biologických posouzení. Tato opatření dále zmírňují negativní vlivy, které nebylo možné vyloučit vymezením akcelerační oblasti. Podmínky v územních opatřeních zahrnují ochranu prvků lokálního ÚSES a všech biokoridorů, ochranu biotopů, ZPF a PUPFL, dále povinnost biologického dozoru, monitoring mortality ptáků a netopýrů, detekční systémy a další podmínky specifické vzhledem ke konkrétní akcelerační oblasti.

Poř. č.	Připomínkové místo	Číslo jednací	Článek	AO	Připomínka	Vyhodnocení
					jinými slovy není vysvětleno, proč nemůže být AO vymezena jiným způsobem tak, aby kupř. byly VTE umisťovány v dostatečné vzdálenosti od zastavěného území a zastavitelných ploch podle územních plánů (min 1,5 km) a není porovnáno, zda by toto jiné vymezení AOV třeba také nevedlo ke splnění cílů Změny č. 2. Podatel se domnívá, že to ale vzhledem k nespecifičnosti cílů Změny č. 2 není ani možné, proto by také vůbec neměla být aov83 vymezena. **6.Hluková zátěž, vibrace a stroboskopický efekt** Podatel zásadně nesouhlasí s tím, že Změna č. 2 ani příslušné územní opatření vůbec neřeší negativní dopady hluku. Hluk totiž Změna č. 2 chápe jako normální integrální součást VTE, bez které to prostě nejde a je třeba se s tím smířit. Tento přistup nejlépe demonstruje přirovnáni hluku z VTE k v podstatě příjemnému ,,šumění |esa': které mohou zaregistrovat jen neurotické osoby. Podatel se proto domnívá, že hlukové vlivy nebyly zhodnoceny a ve skutečnosti to ani není možné bez znalosti konkrétního projektu. Podatel zdůrazňuje, že nepovažuje za dostatečné, aby byla hluková zátěž řešena až v hlukové studii zpracované investorem. Takový přistup není schopný zajistit reálnou ochranu lidského zdraví. Podatel dále nesouhlasí s tím, že vůbec nedošlo k posouzeni vlivů infrazvuku, nIzkofrekvenčniho hluku a vibraci, ačkoliv odborné studie upozorňují na rizika spojená s těmito doprovodnými jevy provozu VTE. Podatel se domnívá, že nebyl ani řádně zhodnocen vliv vibraci na nemovitosti. Stejně tak nebyl řádně posouzen z hlediska vlivů tzv. stroboskopický efekt, kdy se posouzeni zejména nezaměřilo na obtěžující dopady stroboskopického efektu. **7.Vlivy na krajinný ráz** Větrné elektrárny mají zásadní vlivy na krajinný ráz. Ve Vyhodnoceni vlivů územního opatření AOV83 se uvádí: ,,Z analýzy viditelnosti vyplývá, že hodnocené území se vyznačuje vysokou koncentraci kulturně-historických hodnota zároveň velmi citlivým vztahem ke krajině Kokořínska a k ikonické dominantě Bezděžu. V bezprostředním okolí se uplatňuje kostel Nanebevzetí Panny Marie, kostel Sv. Jakuba Většího, fara, kaple Nejsvětější Trojice, zámek a historická venkovská zástavba. Ve vzdálenosti do 2 km navazuji kostel Sv. Martina, radnice, sokolovna a další objekty utvářej/cl obraz sídla. V širším území do 5 km a 15 km se pak prosazuje mimořádně bohatý soubor památek, včetně hradu Kokořín, hradu Houska, hradišť, kostelů, tvrzí, zámků a historických areálů. Rozhoduj/c/ hodnotou je zde ochrana vnitřní scenérie Kokořínska a nerušených výhledů na Bezděz. Současně je třeba zachovat obraz Mšena a jeho historického jádra v krajině, včetně vazeb na příjezdové komunikace, turistické trasy a další frekventovaná místa, odkud se uplatňuji ikonické pohledy na město i na širší krajinný rámec. Bezděz zde nepůsobí jen jako vzdálená dominanta, ale jako jeden z hlavních určuj/c/ch prvků krajinné identity celého prostoru." Jak je možné, že všechny tyto vlivy jsou hodnoceny jako zanedbatelné, když přitom VTE budou představovat novou dominantu, která jednoznačně výrazně ovlivní krajinu, to není ve Změně Č. 2 ani v územním opatření vysvětleno. Vliv vte na krajinný ráz bude mít ještě další dopady - již napořád bude hodnota krajinného rázu snížena, takže bude možné do území umisťovat i další záměry, které by jinak kvůli ochraně krajinného rázu nebyly přípustné. 8. Další negativní vlivy AOV83: Prostor pro individuální připomínky: lze doplnit např. obavy z negativního vlivu vymezení AOV na zvířata, na ekosystémy, na vodní poměry v území, na zemědělský půdní fond, na ekosystémy... Nesouhlasim s výstavbou VTE!	

Poř. č.	Připomínkové místo	Číslo jednací	Článek	AO	Připomínka	Vyhodnocení
9405.	Marie Bauerová	MMR-46719-2026-81	99czzg	AOV83	**Odůvodněni uplatněné připomínky.** **1.Direktivní vymezeni AOV** podatel se domnívá, že není nezbytné (a neplyne to ani ze směrnice EU RED III), aby akcelerační oblasti pro VTE (dále jen ,,AOV") byly vymezeny direktivně na celostátní úrovni. je naprosto dostačujícl, když by Změna č. 2 Územního rozvojového plánu (dále jen ,,Změna č. 2°') dala obcím povinnost, aby prověřily možnosti vymezeni AOV 1 v územních plánech. Na základě tohoto pokynu by samosprávy znalé místních poměrů po dohodě s občany vymezily vhodné lokality pro VTE. Díky tomu by byly zohledněny s potřebnou pečlivostí a v nutné podrobnosti zásahy do veřejných zájmů, které není možné na úrovni Změny č. 2 zhodnotit, neboť to její velké měřítko neumožňuje. **2. Diskriminační vymezeni AOV** Ve Změně č. 2 ÚRP není dostatečně vysvětleno, proč je třeba vymezit akcelerační oblasti právě tak, jak to činí Změna č. 2, jinými slovy není pochopitelné, proč právě počet AOV, se kterým Změna č, 2 počítá, povede ke splnění klimatických a energetických cllů a proč vymezeni jiné oblasti již není zapotřebí nebo proč by klimatické a energetické cíle nemohly být plněny i bez AOV83, když není ke splněni těchto cllů (které ani nejsou ve Změně č. 2 specifikovány) zapotřebí ani o jednu AOV více. Lokalita, kde je AOV83 přitom není nijak výjimečná z hlediska potenciálu pro VTE (nebo alespoň není ve Změně č. 2 přesvědčivě popsáno, proč se AOV83 svým větrným potenciálem tak výrazně odlišuje od dalších oblastí, kde AOV vymezeny nebyly). Lze tedy předpokládat, že existujíi jiné shodné oblasti, kde však z nejasných důvodů AOV nebyly vymezeny. To považuje podatel za diskriminační. Diskriminovány jsou i samosprávy, na jejichž území jsou AOV vymezeny. Vymezeni AOV totiž představuje jakousi stavební uzávěru, kdy obec nemůže v dotčeném území měnit územní plán podle svých potřeb, ale musí respektovat vymezenou AOV. Vedle toho pak nebudou investoři VTE motivováni, aby s obci uzavřeli férovou plánovací smlouvu a poskytli obci a jejím občanům dostatečné kompenzace za negativní dopady provozu VTE. Záměry VTE povolované v AOV totiž budou protežovány a jejich výstavba výrazně usnadněna. Tato diskriminace přímo ovlivňuje i občany samospráv. **3. Nedostatečné posouzeni vlivů** Vymezeni AOV s největší pravděpodobností povede k tomu, že záměry VTE v nich umisťované budou upřednostňovány a nedojde už nikdy k řádnému posouzení jejich negativních dopadů na životní prostředí, na zdraví a životy lidi. Proto by mělo být vyhodnoceni vlivů Změny č. 2 a územního opatřeni pro AOV83 extrémně podrobné a kvalitní, prakticky na úrovni EIA. Překážkou pro takové podrobné posouzeni je ale fakt, že je měřítko Územního rozvojového plánu příliš velké a neumožňuje skutečně posoudit dopady vymezení AOV(jiné by to bylo na úrovni územního plánu, resp. v procesu EIA se znalostí konkrétního záměru). Vzhledem k tomu, že na vymezeni akceleračních oblastí naváže zrychlené a zjednodušené povolovací řízeni před Dopravním a energetickým stavebním úřadem (DESÚ), v rámci kterého bude úřad prakticky pouze ověřovat, zda jsou záměry v souladu s vágními a nicneřlkajlmi podmínkami územního opatřeni AOV83. V souladu s těmito obecnými podmínkami ale budou téměř jakékoliv záměry, což znamená, že vlivy VTE realizovaných v AOV83 nebudou nikdy reálně posouzeny. Podatel se domnívá, že je nezbytné, aby všechny vlivy VTE byly skutečně a podrobně posouzeny. Vágní posouzeni Změny č. 2 nebo územního opatřeni AOV83 je naprosto nedostatečné. Podatel se domnívá, že vadné posouzení dopadů VTE může mít nejen přímý vliv na jeho zdraví včetně psychické pohody, ale také to může ovlivnit socioekonomický rozvoj obce, ve které žije. Podatel ještě připomíná, že nedošlo ke kumulativnímu zhodnoceni vlivů v důsledku vymezeni tří AOV v těsné blízkosti (AOV82, AOV83 a AOV84). **4. Zanedbatelné pozitivní vlivy vymezení AO**	**Akceptováno částečně.** Akcelerační oblast AOV83 Chorušice byla zmenšena. Akcelerační oblasti byly vymezeny na celostátní úrovni v Z2 ÚRP na základě Zadání Z2 ÚRP schváleného Vládou ČR. Vymezení akceleračních oblastí proběhlo na základě biologického posouzení konkrétních území podle § 11 odst. 3 resp. 4 ZOZE, jehož výsledky spolu s výsledky vyhodnocení vlivů na životní prostředí (SEA, Příloha č. 5 k odůvodnění Z2 ÚRP) byly zapracovány do návrhu Změny č. 2 ÚRP. Oblasti, u nichž autorizované osoby identifikovaly významné negativní nebo kumulativní vlivy, byly ze Z2 ÚRP vyloučeny (odůvodnění Z2 ÚRP, odst. 32). Zpracování VVURÚ odpovídá obsahem i strukturou požadavkům obsaženým v příloze č. 4 stavebního zákona, včetně posouzení kumulativních a synergických vlivů. Ve VVURÚ (včetně SEA) byly posuzovány akcelerační oblastí, nikoliv konkrétní záměry, a podrobnost odpovídá měřítku ÚRP a územních opatření. Vymezení akcelerační oblasti v ÚRP nezakládá právo na výstavbu VTE ani nevylučuje jiné využití území. Při vymezení akceleračních oblastí nelze předjímat konkrétní technické parametry či přesné umístění záměrů OZE. Obavy z negativních vlivů hluku a stroboskopického efektu řeší podmínky stanovené ve všech územních opatřeních pro akcelerační oblasti pro VTE, které ukládají zpracování hlukové studie, studie působení stroboskopického efektu, včetně minimalizace shadow flicker efektu. V případě, že by záměr nesplňoval zákonné hygienické limity (nařízení vlády č. 272/2011 Sb., o ochraně zdraví před nepříznivými účinky hluku a vibrací) a současně podmínky v územním opatření, nemůže být povolen. Jedním z podkladů pro zpracování Z2 ÚRP byl dokument *Akcelerační oblasti, předvýběr ploch k výstavbě VTE, Screening území ČR z hlediska ochrany krajinného rázu* (Roman Bukáček, Simona Vondráčková, 2025). Při vymezování akceleračních oblastí byl krajinný ráz dále prověřován, a to s ohledem na hodnoty území. Vlivy na krajinný ráz pak byly dále vyhodnoceny v rámci VVURÚ, a to jak z hlediska navrhovaného souboru akceleračních oblastí jako celku, tak pro jednotlivá území v kartách akceleračních oblastí, které obsahují i mapy viditelnosti (Příloha SEA). Podmínky v územních opatřeních pak dále omezují barevné řešení doprovodných staveb a rozsah trvalých terénních úprav. Samotný způsob vymezení akceleračních oblastí na základě podkladů (biologická posouzení, mapy citlivosti ptáků vůči výstavbě VTE zpracované ČSO, území významná pro netopýry dle podkladů ČESON, biotopy zvláště chráněných druhů velkých savců a další) a nařízení vlády č. 507/2025 Sb.

Poř. č.	Připomínkové místo	Číslo jednací	Článek	AO	Připomínka	Vyhodnocení
					V odůvodnění Změny č. 2 ani územního opatření není možné dohledat vyčísleni přínosu AOV83 pro sníženi energetické závislosti anebo sníženi produkce CO_2. Ve vyhodnocení vlivů územního opatřeni AOV83 se ale uvádí k pozitivním vlivům (přínosům) vymezeni AOV a realizace VTE: ,,Zanedbatelný až mírně pozitivní vliv k ochraně klimatu uplatnění AO se uplatní v globálním měřítku, tedy i z hlediska přeshraničního působení" V dokumentaci Změny č. 2 a územního opatřeni je tedy přiznáno, že přínosy VTE realizovaných v AOV83 budou zanedbatelné, byt' chybí konkrétní čísla. V takové situaci není pochopitelné, jak mohl zájem na vymezení AOV83 převážit nad ostatními konkrétně specifikovanými veřejnými zájmy, které naopak výstavba VTE ovlivni výrazně (byť to nekvalitně zpracované vyhodnocení Změny Č. 2 a územního opatřeni nepřiznává). Dále se ve vyhodnoceni územního opatřeni AOV83 uvádí: “Vlivy na ovzduší v době výstavby zanedbatelné (prašnost při přesunu zemin, emise ze spalováni PHM, sekundární prašnost), v době provozu mírně pozitivní z důvodu náhrady spalovacích zdrojů při výrobě el. energie." Vzhledem k tomu, že se ve vyhodnoceni uvádí, že vliv AOV83 na ochranu klimatu bude zanedbatelný, bude logicky zanedbatelný rozsah, ve kterém VTE realizované v AOV83 nahradí spalovací zdroje. Změna č. 2 ani územní opatření tento závěr nevyvrací, neobsahuji totiž vyčíslení toho, v jak velkém rozsahu VTE realizované v AOV83 nahradí spalovací zdroje a jaký přesně vliv bude mít tato náhrada na cíle sledované Změnou č. 2, tedy sníženi energetické závislosti ČR a sníženi produkce CO_2. Je také třeba řádně vyhodnotit, proč těchto cílů nelze dosáhnout jinými způsobí (zvýšeni počtu bloků JEDU, popř. JETE, rozvoj vodíkové infrastruktury v souladu s Vodíkovou strategii ČR, větší důraz na rozvoj FVE). Proto ani blíže nespecifikovaná náhrada spalovacích zdrojů není důvod, proč by měl zájem na vymezení AOV83 převážit nad jinými zájmy v území. **5. Výška VTE a rozloha AO** Ve Změně č. 2 ani v územním opatřeni pro AOV83 není vysvětleno, proč byla zvolena právě tato rozloha AO a proč má AOV právě tyto konkrétní hranice a proč právě toto vymezeni AOV povede ke splněni cílů Změny č. 2. jinými slovy není vysvětleno, proč nemůže být AO vymezena jiným způsobem tak, aby kupř. byly VTE umisťovány v dostatečné vzdálenosti od zastavěného území a zastavitelných ploch podle územních plánů (min 1,5 km) a není porovnáno, zda by toto jiné vymezení AOV třeba také nevedlo ke splněni cílů Změny č. 2. Podatel se domnívá, že to ale vzhledem k nespecifičnosti cílů Změny č. 2 není ani možné, proto by také vůbec neměla být aov83 vymezena. **6.Hluková zátěž, vibrace a stroboskopický efekt** Podatel zásadně nesouhlasí s tím, že Změna č. 2 ani příslušné územní opatření vůbec neřeší negativní dopady hluku. Hluk totiž Změna č. 2 chápe jako normální integrální součást VTE, bez které to prostě nejde a je třeba se s tím smířit. Tento přistup nejlépe demonstruje přirovnáni hluku z VTE k v podstatě příjemnému ,,šumění |esa': které mohou zaregistrovat jen neurotické osoby. Podatel se proto domnívá, že hlukové vlivy nebyly zhodnoceny a ve skutečnosti to ani není možné bez znalosti konkrétního projektu. Podatel zdůrazňuje, že nepovažuje za dostatečné, aby byla hluková zátěž řešena až v hlukové studii zpracované investorem. Takový přistup není schopný zajistit reálnou ochranu lidského zdraví. Podatel dále nesouhlasí s tím, že vůbec nedošlo k posouzeni vlivů infrazvuku, nIzkofrekvenčniho hluku a vibraci, ačkoliv odborné studie upozorňují na rizika spojená s těmito doprovodnými jevy provozu VTE. Podatel se domnívá, že nebyl ani řádně zhodnocen vliv vibraci na nemovitosti. Stejně tak nebyl řádně posouzen z hlediska vlivů tzv. stroboskopický efekt, kdy se posouzeni zejména nezaměřilo na obtěžující dopady stroboskopického efektu. **7.Vlivy na krajinný ráz**	minimalizuje vliv na složky životního prostředí. Pro všechny akcelerační oblasti jsou současně pořizována územní opatření, která obsahují opatření stanovená na základě biologických posouzení. Tato opatření dále zmírňují negativní vlivy, které nebylo možné vyloučit vymezením akcelerační oblasti. Podmínky v územních opatřeních zahrnují ochranu prvků lokálního ÚSES a všech biokoridorů, ochranu biotopů, ZPF a PUPFL, dále povinnost biologického dozoru, monitoring mortality ptáků a netopýrů, detekční systémy a další podmínky specifické vzhledem ke konkrétní akcelerační oblasti.

Poř. č.	Připomínkové místo	Číslo jednací	Článek	AO	Připomínka	Vyhodnocení
					Větrné elektrárny mají zásadní vlivy na krajinný ráz. Ve Vyhodnoceni vlivů územního opatření AOV83 se uvádí: ,,Z analýzy viditelnosti vyplývá, že hodnocené území se vyznačuje vysokou koncentraci kulturně-historických hodnota zároveň velmi citlivým vztahem ke krajině Kokořínska a k ikonické dominantě Bezděžu. V bezprostředním okolí se uplatňuje kostel Nanebevzetí Panny Marie, kostel Sv. Jakuba Většího, fara, kaple Nejsvětější Trojice, zámek a historická venkovská zástavba. Ve vzdálenosti do 2 km navazuji kostel Sv. Martina, radnice, sokolovna a další objekty utvářej/cl obraz sídla. V širším území do 5 km a 15 km se pak prosazuje mimořádně bohatý soubor památek, včetně hradu Kokořín, hradu Houska, hradišť, kostelů, tvrzí, zámků a historických areálů. Rozhoduj/c/ hodnotou je zde ochrana vnitřní scenérie Kokořínska a nerušených výhledů na Bezděz. Současně je třeba zachovat obraz Mšena a jeho historického jádra v krajině, včetně vazeb na příjezdové komunikace, turistické trasy a další frekventovaná místa, odkud se uplatňuji ikonické pohledy na město i na širší krajinný rámec. Bezděz zde nepůsobí jen jako vzdálená dominanta, ale jako jeden z hlavních určuj/c/ch prvků krajinné identity celého prostoru." Jak je možné, že všechny tyto vlivy jsou hodnoceny jako zanedbatelné, když přitom VTE budou představovat novou dominantu, která jednoznačně výrazně ovlivní krajinu, to není ve Změně Č. 2 ani v územním opatření vysvětleno. Vliv vte na krajinný ráz bude mít ještě další dopady - již napořád bude hodnota krajinného rázu snížena, takže bude možné do území umisťovat i další záměry, které by jinak kvůli ochraně krajinného rázu nebyly přípustné. 8. Další negativní vlivy AOV83: Prostor pro individuální připomínky: lze doplnit např. obavy z negativního vlivu vymezení AOV na zvířata, na ekosystémy, na vodní poměry v území, na zemědělský půdní fond, na ekosystémy... 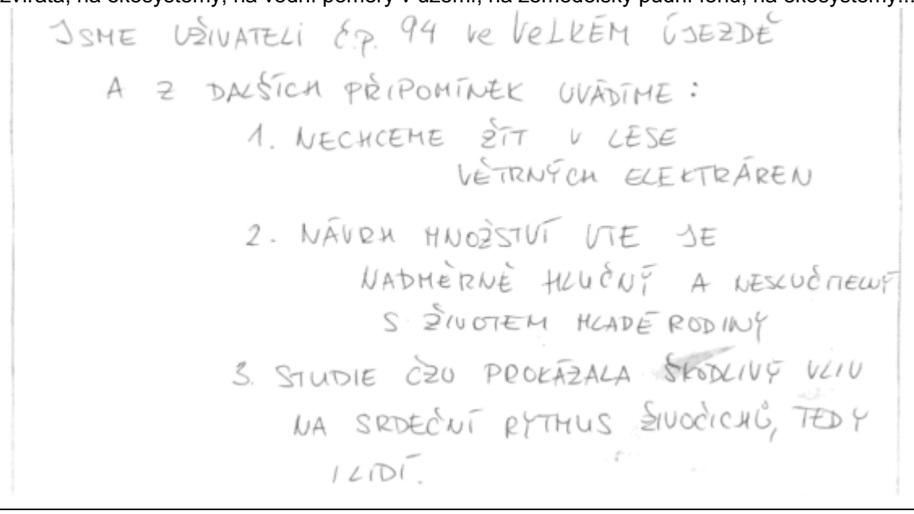 	
9406.	Beneš Josef	MMR-46721-2026-81	99czzg	AOV83	**Odůvodněni uplatněné připomínky.** **1.Direktivní vymezeni AOV** podatel se domnívá, že není nezbytné (a neplyne to ani ze směrnice EU RED III), aby akcelerační oblasti pro VTE (dále jen ,,AOV") byly vymezeny direktivně na celostátní úrovni. je naprosto dostačujícl, když by Změna č. 2 Územního rozvojového plánu (dále jen ,,Změna č. 2°') dala obcím povinnost, aby prověřily možnosti vymezeni AOV 1 v územních plánech. Na základě tohoto pokynu by samosprávy znalé místních poměrů po dohodě s občany vymezily vhodné lokality pro VTE. Díky tomu by byly zohledněny s potřebnou pečlivostí a v nutné podrobnosti zásahy do veřejných zájmů, které není možné na úrovni Změny č. 2 zhodnotit, neboť to její	**Akceptováno částečně.** Akcelerační oblast AOV83 Chorušice byla zmenšena. Akcelerační oblasti byly vymezeny na celostátní úrovni v Z2 ÚRP na základě Zadání Z2 ÚRP schváleného Vládou ČR. Vymezení akceleračních oblastí proběhlo na základě biologického posouzení konkrétních území podle § 11 odst. 3 resp. 4 ZOZE, jehož výsledky spolu s výsledky vyhodnocení

Poř. č.	Připomínkové místo	Číslo jednací	Článek	AO	Připomínka	Vyhodnocení
					velké měřítko neumožňuje. **2. Diskriminační vymezeni AOV** Ve Změně č. 2 ÚRP není dostatečně vysvětleno, proč je třeba vymezit akcelerační oblasti právě tak, jak to činí Změna č. 2, jinými slovy není pochopitelné, proč právě počet AOV, se kterým Změna č, 2 počítá, povede ke splnění klimatických a energetických cllů a proč vymezeni jiné oblasti již není zapotřebí nebo proč by klimatické a energetické cíle nemohly být plněny i bez AOV83, když není ke splněni těchto cllů (které ani nejsou ve Změně č. 2 specifikovány) zapotřebí ani o jednu AOV více. Lokalita, kde je AOV83 přitom není nijak výjimečná z hlediska potenciálu pro VTE (nebo alespoň není ve Změně č. 2 přesvědčivě popsáno, proč se AOV83 svým větrným potenciálem tak výrazně odlišuje od dalších oblastí, kde AOV vymezeny nebyly). Lze tedy předpokládat, že existují jiné shodné oblasti, kde však z nejasných důvodů AOV nebyly vymezeny. To považuje podatel za diskriminační. Diskriminovány jsou i samosprávy, na jejichž území jsou AOV vymezeny. Vymezeni AOV totiž představuje jakousi stavební uzávěru, kdy obec nemůže v dotčeném území měnit územní plán podle svých potřeb, ale musí respektovat vymezenou AOV. Vedle toho pak nebudou investoři VTE motivováni, aby s obci uzavřeli férovou plánovací smlouvu a poskytli obci a jejím občanům dostatečné kompenzace za negativní dopady provozu VTE. Záměry VTE povolované v AOV totiž budou protežovány a jejich výstavba výrazně usnadněna. Tato diskriminace přímo ovlivňuje i občany samospráv. **3. Nedostatečné posouzeni vlivů** Vymezeni AOV s největší pravděpodobností povede k tomu, že záměry VTE v nich umisťované budou upřednostňovány a nedojde už nikdy k řádnému posouzení jejich negativních dopadů na životní prostředí, na zdraví a životy lidi. Proto by mělo být vyhodnoceni vlivů Změny č. 2 a územního opatřeni pro AOV83 extrémně podrobné a kvalitní, prakticky na úrovni EIA. Překážkou pro takové podrobné posouzeni je ale fakt, že je měřítko Územního rozvojového plánu příliš velké a neumožňuje skutečně posoudit dopady vymezení AOV(jiné by to bylo na úrovni územního plánu, resp. v procesu EIA se znalostí konkrétního záměru). Vzhledem k tomu, že na vymezeni akceleračních oblastí naváže zrychlené a zjednodušené povolovací řízeni před Dopravním a energetickým stavebním úřadem (DESÚ), v rámci kterého bude úřad prakticky pouze ověřovat, zda jsou záměry v souladu s vágními a nicneřlkajlmi podmínkami územního opatřeni AOV83. V souladu s těmito obecnými podmínkami ale budou téměř jakékoliv záměry, což znamená, že vlivy VTE realizovaných v AOV83 nebudou nikdy reálně posouzeny. Podatel se domnívá, že je nezbytné, aby všechny vlivy VTE byly skutečně a podrobně posouzeny. Vágní posouzeni Změny č. 2 nebo územního opatřeni AOV83 je naprosto nedostatečné. Podatel se domnívá, že vadné posouzení dopadů VTE může mít nejen přímý vliv na jeho zdraví včetně psychické pohody, ale také to může ovlivnit socioekonomický rozvoj obce, ve které žije. Podatel ještě připomíná, že nedošlo ke kumulativnímu zhodnoceni vlivů v důsledku vymezeni tří AOV v těsné blízkosti (AOV82, AOV83 a AOV84). **4. Zanedbatelné pozitivní vlivy vymezení AO** V odůvodnění Změny č. 2 ani územního opatření není možné dohledat vyčísleni přínosu AOV83 pro sníženi energetické závislosti anebo sníženi produkce CO_2. Ve vyhodnocení vlivů územního opatřeni AOV83 se ale uvádí k pozitivním vlivům (přínosům) vymezeni AOV a realizace VTE: ,,Zanedbatelný až mírně pozitivní vliv k ochraně klimatu uplatnění AO se uplatní v globálním měřítku, tedy i z hlediska přeshraničního působení" V dokumentaci Změny č. 2 a územního opatřeni je tedy přiznáno, že přínosy VTE realizovaných v AOV83 budou zanedbatelné, byť chybí konkrétní čísla. V takové situaci není pochopitelné, jak mohl zájem na vymezení AOV83 převážit nad ostatními konkrétně specifikovanými veřejnými zájmy, které naopak výstavba VTE ovlivni výrazně (byť to nekvalitně zpracované vyhodnocení Změny Č. 2 a územního opatřeni	vlivů na životní prostředí (SEA, Příloha č. 5 k odůvodnění Z2 ÚRP) byly zapracovány do návrhu Změny č. 2 ÚRP. Oblasti, u nichž autorizované osoby identifikovaly významné negativní nebo kumulativní vlivy, byly ze Z2 ÚRP vyloučeny (odůvodnění Z2 ÚRP, odst. 32). Zpracování VVURÚ odpovídá obsahem i strukturou požadavkům obsaženým v příloze č. 4 stavebního zákona, včetně posouzení kumulativních a synergických vlivů. Ve VVURÚ (včetně SEA) byly posuzovány akcelerační oblastí, nikoliv konkrétní záměry, a podrobnost odpovídá měřítku ÚRP a územních opatření. Vymezení akcelerační oblasti v ÚRP nezakládá právo na výstavbu VTE ani nevylučuje jiné využití území. Při vymezení akceleračních oblastí nelze předjímat konkrétní technické parametry či přesné umístění záměrů OZE. Obavy z negativních vlivů hluku a stroboskopického efektu řeší podmínky stanovené ve všech územních opatřeních pro akcelerační oblasti pro VTE, které ukládají zpracování hlukové studie, studie působení stroboskopického efektu, včetně minimalizace shadow flicker efektu. V případě, že by záměr nesplňoval zákonné hygienické limity (nařízení vlády č. 272/2011 Sb., o ochraně zdraví před nepříznivými účinky hluku a vibrací) a současně podmínky v územním opatření, nemůže být povolen. Jedním z podkladů pro zpracování Z2 ÚRP byl dokument *Akcelerační oblasti, předvýběr ploch k výstavbě VTE, Screening území ČR z hlediska ochrany krajinného rázu* (Roman Bukáček, Simona Vondráčková, 2025). Při vymezování akceleračních oblastí byl krajinný ráz dále prověřován, a to s ohledem na hodnoty území. Vlivy na krajinný ráz pak byly dále vyhodnoceny v rámci VVURÚ, a to jak z hlediska navrhovaného souboru akceleračních oblastí jako celku, tak pro jednotlivá území v kartách akceleračních oblastí, které obsahují i mapy viditelnosti (Příloha SEA). Podmínky v územních opatřeních pak dále omezují barevné řešení doprovodných staveb a rozsah trvalých terénních úprav. Samotný způsob vymezení akceleračních oblastí na základě podkladů (biologická posouzení, mapy citlivosti ptáků vůči výstavbě VTE zpracované ČSO, území významná pro netopýry dle podkladů ČESON, biotopy zvláště chráněných druhů velkých savců a další) a nařízení vlády č. 507/2025 Sb. minimalizuje vliv na složky životního prostředí. Pro všechny akcelerační oblasti jsou současně pořizována územní opatření, která obsahují opatření stanovená na základě biologických posouzení. Tato opatření dále zmírňují negativní vlivy, které nebylo možné vyloučit vymezením akcelerační oblasti. Podmínky v územních opatřeních zahrnují ochranu prvků lokálního ÚSES a všech biokoridorů, ochranu biotopů, ZPF a PUPFL, dále povinnost biologického dozoru, monitoring

Poř. č.	Připomínkové místo	Číslo jednací	Článek	AO	Připomínka	Vyhodnocení
					nepřiznává). Dále se ve vyhodnoceni územního opatřeni AOV83 uvádí: “Vlivy na ovzduší v době výstavby zanedbatelné (prašnost při přesunu zemin, emise ze spalováni PHM, sekundární prašnost), v době provozu mírně pozitivní z důvodu náhrady spalovacích zdrojů při výrobě el. energie." Vzhledem k tomu, že se ve vyhodnoceni uvádí, že vliv AOV83 na ochranu klimatu bude zanedbatelný, bude logicky zanedbatelný rozsah, ve kterém VTE realizované v AOV83 nahradí spalovací zdroje. Změna č. 2 ani územní opatření tento závěr nevyvrací, neobsahuji totiž vyčíslení toho, v jak velkém rozsahu VTE realizované v AOV83 nahradí spalovací zdroje a jaký přesně vliv bude mít tato náhrada na cíle sledované Změnou č. 2, tedy sníženi energetické závislosti ČR a sníženi produkce CO2. Je také třeba řádně vyhodnotit, proč těchto cílů nelze dosáhnout jinými způsobí (zvýšeni počtu bloků JEDU, popř. JETE, rozvoj vodíkové infrastruktury v souladu s Vodíkovou strategii ČR, větší důraz na rozvoj FVE). Proto ani blíže nespecifikovaná náhrada spalovacích zdrojů není důvod, proč by měl zájem na vymezení AOV83 převážit nad jinými zájmy v území. **5. Výška VTE a rozloha AO** Ve Změně č. 2 ani v územním opatřeni pro AOV83 není vysvětleno, proč byla zvolena právě tato rozloha AO a proč má AOV právě tyto konkrétní hranice a proč právě toto vymezeni AOV povede ke splněni cílů Změny č. 2. jinými slovy není vysvětleno, proč nemůže být AO vymezena jiným způsobem tak, aby kupř. byly VTE umisťovány v dostatečné vzdálenosti od zastavěného území a zastavitelných ploch podle územních plánů (min 1,5 km) a není porovnáno, zda by toto jiné vymezení AOV třeba také nevedlo ke splněni cílů Změny č. 2. Podatel se domnívá, že to ale vzhledem k nespecifičnosti cílů Změny č. 2 není ani možné, proto by také vůbec neměla být aov83 vymezena. **6.Hluková zátěž, vibrace a stroboskopický efekt** Podatel zásadně nesouhlasí s tím, že Změna č. 2 ani příslušné územní opatření vůbec neřeší negativní dopady hluku. Hluk totiž Změna č. 2 chápe jako normální integrální součást VTE, bez které to prostě nejde a je třeba se s tím smířit. Tento přistup nejlépe demonstruje přirovnáni hluku z VTE k v podstatě příjemnému ,,šumění lesa': které mohou zaregistrovat jen neurotické osoby. Podatel se proto domnívá, že hlukové vlivy nebyly zhodnoceny a ve skutečnosti to ani není možné bez znalosti konkrétního projektu. Podatel zdůrazňuje, že nepovažuje za dostatečné, aby byla hluková zátěž řešena až v hlukové studii zpracované investorem. Takový přistup není schopný zajistit reálnou ochranu lidského zdraví. Podatel dále nesouhlasí s tím, že vůbec nedošlo k posouzeni vlivů infrazvuku, nIzkofrekvenčniho hluku a vibraci, ačkoliv odborné studie upozorňují na rizika spojená s těmito doprovodnými jevy provozu VTE. Podatel se domnívá, že nebyl ani řádně zhodnocen vliv vibraci na nemovitosti. Stejně tak nebyl řádně posouzen z hlediska vlivů tzv. stroboskopický efekt, kdy se posouzeni zejména nezaměřilo na obtěžující dopady stroboskopického efektu. **7.Vlivy na krajinný ráz** Větrné elektrárny mají zásadní vlivy na krajinný ráz. Ve Vyhodnoceni vlivů územního opatření AOV83 se uvádí: ,,Z analýzy viditelnosti vyplývá, že hodnocené území se vyznačuje vysokou koncentraci kulturně-historických hodnota zároveň velmi citlivým vztahem ke krajině Kokořínska a k ikonické dominantě Bezdězu. V bezprostředním okolí se uplatňuje kostel Nanebevzetí Panny Marie, kostel Sv. Jakuba Většího, fara, kaple Nejsvětější Trojice, zámek a historická venkovská zástavba. Ve vzdálenosti do 2 km navazuji kostel Sv. Martina, radnice, sokolovna a další objekty utvářej/cl obraz sídla. V širším území do 5 km a 15 km se pak prosazuje mimořádně bohatý soubor památek, včetně hradu Kokořín, hradu Houska, hradišť, kostelů, tvrzí, zámků a historických areálů. Rozhoduj/c/ hodnotou je zde ochrana vnitřní scenérie Kokořínska a nerušených výhledů na Bezděz. Současně je třeba zachovat obraz Mšena a jeho historického jádra v	mortality ptáků a netopýrů, detekční systémy a další podmínky specifické vzhledem ke konkrétní akcelerační oblasti.

Poř. č.	Připomínkové místo	Číslo jednací	Článek	AO	Připomínka	Vyhodnocení
					krajině, včetně vazeb na příjezdové komunikace, turistické trasy a další frekventovaná místa, odkud se uplatňuji ikonické pohledy na město i na širší krajinný rámec. Bezděz zde nepůsobí jen jako vzdálená dominanta, ale jako jeden z hlavních určuj/c/ch prvků krajinné identity celého prostoru." Jak je možné, že všechny tyto vlivy jsou hodnoceny jako zanedbatelné, když přitom VTE budou představovat novou dominantu, která jednoznačně výrazně ovlivní krajinu, to není ve Změně Č. 2 ani v územním opatření vysvětleno. Vliv vte na krajinný ráz bude mít ještě další dopady - již napořád bude hodnota krajinného rázu snížena, takže bude možné do území umisťovat i další záměry, které by jinak kvůli ochraně krajinného rázu nebyly přípustné. 8. Další negativní vlivy AOV83: Prostor pro individuální připomínky: lze doplnit např. obavy z negativního vlivu vymezení AOV na zvířata, na ekosystémy, na vodní poměry v území, na zemědělský půdní fond, na ekosystémy...  	
9407.	Tomáš Bauer	MMR-46722-2026-81	99czzg	AOV83	**Odůvodněni uplatněné připomínky.** **1.Direktivní vymezeni AOV** podatel se domnívá, že není nezbytné (a neplyne to ani ze směrnice EU RED III), aby akcelerační oblasti pro VTE (dále jen ,,AOV") byly vymezeny direktivně na celostátní úrovni. je naprosto dostačujícl, když by Změna č. 2 Územního rozvojového plánu (dále jen ,,Změna č. 2°') dala obcím povinnost, aby prověřily možnosti vymezeni AOV 1 v územních plánech. Na základě tohoto pokynu by samosprávy znalé místních poměrů po dohodě s občany vymezily vhodné lokality pro VTE. Díky tomu by byly zohledněny s potřebnou pečlivostí a v nutné podrobnosti zásahy do veřejných zájmů, které není možné na úrovni Změny č. 2 zhodnotit, neboť to její velké měřítko neumožňuje. **2. Diskriminační vymezeni AOV** Ve Změně č. 2 ÚRP není dostatečně vysvětleno, proč je třeba vymezit akcelerační oblasti právě tak, jak to činí Změna č. 2, jinými slovy není pochopitelné, proč právě počet AOV, se kterým Změna č, 2 počítá, povede ke splnění klimatických a energetických cllů a proč vymezeni jiné oblasti již není zapotřebí nebo proč by klimatické a energetické cíle nemohly být plněny i bez AOV83, když není ke splněni těchto cllů (které ani nejsou ve Změně č. 2 specifikovány) zapotřebí ani o jednu AOV více. Lokalita, kde je AOV83 přitom není nijak výjimečná z hlediska potenciálu pro VTE (nebo alespoň není ve Změně č. 2 přesvědčivě popsáno, proč se AOV83 svým větrným potenciálem tak výrazně odlišuje od dalších oblastí, kde AOV vymezeny nebyly). Lze tedy předpokládat, že existují jiné shodné oblasti, kde však z nejasných důvodů AOV nebyly vymezeny. To považuje podatel za diskriminační. Diskriminovány jsou i samosprávy, na jejichž území jsou AOV vymezeny. Vymezeni AOV totiž představuje jakousi stavební uzávěru, kdy obec nemůže v dotčeném území měnit územní plán podle svých potřeb, ale musí respektovat vymezenou AOV. Vedle toho pak nebudou investoři VTE motivováni, aby s obci uzavřeli férovou plánovací smlouvu a poskytli obci a jejím občanům dostatečné kompenzace za negativní dopady provozu VTE. Záměry VTE povolované v AOV totiž budou protežovány a jejich výstavba výrazně usnadněna. Tato diskriminace přímo ovlivňuje i občany samospráv. **3. Nedostatečné posouzeni vlivů**	**Akceptováno částečně.** Akcelerační oblast AOV83 Chorušice byla zmenšena. Akcelerační oblasti byly vymezeny na celostátní úrovni v Z2 ÚRP na základě Zadání Z2 ÚRP schváleného Vládou ČR. Vymezení akceleračních oblastí proběhlo na základě biologického posouzení konkrétních území podle § 11 odst. 3 resp. 4 ZOZE, jehož výsledky spolu s výsledky vyhodnocení vlivů na životní prostředí (SEA, Příloha č. 5 k odůvodnění Z2 ÚRP) byly zapracovány do návrhu Změny č. 2 ÚRP. Oblasti, u nichž autorizované osoby identifikovaly významné negativní nebo kumulativní vlivy, byly ze Z2 ÚRP vyloučeny (odůvodnění Z2 ÚRP, odst. 32). Zpracování VVURÚ odpovídá obsahem i strukturou požadavkům obsaženým v příloze č. 4 stavebního zákona, včetně posouzení kumulativních a synergických vlivů. Ve VVURÚ (včetně SEA) byly posuzovány akcelerační oblastí, nikoliv konkrétní záměry, a podrobnost odpovídá měřítku ÚRP a územních opatření. Vymezení akcelerační oblasti v ÚRP nezakládá právo na výstavbu VTE ani nevylučuje jiné využití území. Při vymezení akceleračních oblastí nelze předjímat konkrétní technické parametry či přesné umístění záměrů OZE. Obavy z negativních vlivů hluku a stroboskopického efektu řeší podmínky stanovené ve všech územních opatřeních pro akcelerační oblasti pro VTE, které ukládají zpracování hlukové studie, studie působení stroboskopického efektu, včetně minimalizace shadow flicker efektu. V případě, že by záměr nesplňoval zákonné hygienické limity (nařízení vlády č. 272/2011 Sb., o ochraně zdraví před nepříznivými účinky hluku

Poř. č.	Připomínkové místo	Číslo jednací	Článek	AO	Připomínka	Vyhodnocení
					Vymezeni AOV s největší pravděpodobností povede k tomu, že záměry VTE v nich umisťované budou upřednostňovány a nedojde už nikdy k řádnému posouzení jejich negativních dopadů na životní prostředí, na zdraví a životy lidi. Proto by mělo být vyhodnoceni vlivů Změny č. 2 a územního opatřeni pro AOV83 extrémně podrobné a kvalitní, prakticky na úrovni EIA. Překážkou pro takové podrobné posouzeni je ale fakt, že je měřítko Územního rozvojového plánu příliš velké a neumožňuje skutečně posoudit dopady vymezení AOV(jiné by to bylo na úrovni územního plánu, resp. v procesu EIA se znalostí konkrétního záměru). Vzhledem k tomu, že na vymezeni akceleračních oblastí naváže zrychlené a zjednodušené povolovací řízeni před Dopravním a energetickým stavebním úřadem (DESÚ), v rámci kterého bude úřad prakticky pouze ověřovat, zda jsou záměry v souladu s vágními a nicneřlkajlmi podmínkami územního opatřeni AOV83. V souladu s těmito obecnými podmínkami ale budou téměř jakékoliv záměry, což znamená, že vlivy VTE realizovaných v AOV83 nebudou nikdy reálně posouzeny. Podatel se domnívá, že je nezbytné, aby všechny vlivy VTE byly skutečně a podrobně posouzeny. Vágní posouzeni Změny č. 2 nebo územního opatřeni AOV83 je naprosto nedostatečné. Podatel se domnívá, že vadné posouzení dopadů VTE může mít nejen přímý vliv na jeho zdraví včetně psychické pohody, ale také to může ovlivnit socioekonomický rozvoj obce, ve které žije. Podatel ještě připomíná, že nedošlo ke kumulativnímu zhodnoceni vlivů v důsledku vymezeni tří AOV v těsné blízkosti (AOV82, AOV83 a AOV84). **4. Zanedbatelné pozitivní vlivy vymezení AO** V odůvodnění Změny č. 2 ani územního opatření není možné dohledat vyčísleni přínosu AOV83 pro sníženi energetické závislosti anebo sníženi produkce CO_2. Ve vyhodnocení vlivů územního opatřeni AOV83 se ale uvádí k pozitivním vlivům (přínosům) vymezeni AOV a realizace VTE: ,,Zanedbatelný až mírně pozitivní vliv k ochraně klimatu uplatnění AO se uplatní v globálním měřítku, tedy i z hlediska přeshraničního působení" V dokumentaci Změny č. 2 a územního opatřeni je tedy přiznáno, že přínosy VTE realizovaných v AOV83 budou zanedbatelné, byť chybí konkrétní čísla. V takové situaci není pochopitelné, jak mohl zájem na vymezení AOV83 převážit nad ostatními konkrétně specifikovanými veřejnými zájmy, které naopak výstavba VTE ovlivni výrazně (byť to nekvalitně zpracované vyhodnocení Změny Č. 2 a územního opatřeni nepřiznává). Dále se ve vyhodnoceni územního opatřeni AOV83 uvádí: “Vlivy na ovzduší v době výstavby zanedbatelné (prašnost při přesunu zemin, emise ze spalováni PHM, sekundární prašnost), v době provozu mírně pozitivní z důvodu náhrady spalovacích zdrojů při výrobě el. energie." Vzhledem k tomu, že se ve vyhodnoceni uvádí, že vliv AOV83 na ochranu klimatu bude zanedbatelný, bude logicky zanedbatelný rozsah, ve kterém VTE realizované v AOV83 nahradí spalovací zdroje. Změna č. 2 ani územní opatření tento závěr nevyvrací, neobsahuji totiž vyčíslení toho, v jak velkém rozsahu VTE realizované v AOV83 nahradí spalovací zdroje a jaký přesně vliv bude mít tato náhrada na cíle sledované Změnou č. 2, tedy sníženi energetické závislosti ČR a sníženi produkce CO_2. Je také třeba řádně vyhodnotit, proč těchto cílů nelze dosáhnout jinými způsobí (zvýšeni počtu bloků JEDU, popř. JETE, rozvoj vodíkové infrastruktury v souladu s Vodíkovou strategii ČR, větší důraz na rozvoj FVE). Proto ani blíže nespecifikovaná náhrada spalovacích zdrojů není důvod, proč by měl zájem na vymezení AOV83 převážit nad jinými zájmy v území. **5. Výška VTE a rozloha AO** Ve Změně č. 2 ani v územním opatřeni pro AOV83 není vysvětleno, proč byla zvolena právě tato rozloha AO a proč má AOV právě tyto konkrétní hranice a proč právě toto vymezeni AOV povede ke splněni cílů Změny č. 2. jinými slovy není vysvětleno, proč nemůže být AO vymezena jiným způsobem tak, aby kupř. byly VTE umisťovány v dostatečné vzdálenosti od zastavěného území a zastavitelných ploch podle územních plánů (min 1,5 km) a není porovnáno, zda by toto jiné vymezení AOV třeba také nevedlo ke splněni cílů Změny č.	a vibrací) a současně podmínky v územním opatření, nemůže být povolen. Jedním z podkladů pro zpracování Z2 ÚRP byl dokument *Akcelerační oblasti, předvýběr ploch k výstavbě VTE, Screening území ČR z hlediska ochrany krajinného rázu* (Roman Bukáček, Simona Vondráčková, 2025). Při vymezování akceleračních oblastí byl krajinný ráz dále prověřován, a to s ohledem na hodnoty území. Vlivy na krajinný ráz pak byly dále vyhodnoceny v rámci VVURÚ, a to jak z hlediska navrhovaného souboru akceleračních oblastí jako celku, tak pro jednotlivá území v kartách akceleračních oblastí, které obsahují i mapy viditelnosti (Příloha SEA). Podmínky v územních opatřeních pak dále omezují barevné řešení doprovodných staveb a rozsah trvalých terénních úprav. Samotný způsob vymezení akceleračních oblastí na základě podkladů (biologická posouzení, mapy citlivosti ptáků vůči výstavbě VTE zpracované ČSO, území významná pro netopýry dle podkladů ČESON, biotopy zvláště chráněných druhů velkých savců a další) a nařízení vlády č. 507/2025 Sb. minimalizuje vliv na složky životního prostředí. Pro všechny akcelerační oblasti jsou současně pořizována územní opatření, která obsahují opatření stanovená na základě biologických posouzení. Tato opatření dále zmírňují negativní vlivy, které nebylo možné vyloučit vymezením akcelerační oblasti. Podmínky v územních opatřeních zahrnují ochranu prvků lokálního ÚSES a všech biokoridorů, ochranu biotopů, ZPF a PUPFL, dále povinnost biologického dozoru, monitoring mortality ptáků a netopýrů, detekční systémy a další podmínky specifické vzhledem ke konkrétní akcelerační oblasti.

Poř. č.	Připomínkové místo	Číslo jednací	Článek	AO	Připomínka	Vyhodnocení
					2. Podatel se domnívá, že to ale vzhledem k nespecifičnosti cílů Změny č. 2 není ani možné, proto by také vůbec neměla být aov83 vymezena. **6.Hluková zátěž, vibrace a stroboskopický efekt** Podatel zásadně nesouhlasí s tím, že Změna č. 2 ani příslušné územní opatření vůbec neřeší negativní dopady hluku. Hluk totiž Změna č. 2 chápe jako normální integrální součást VTE, bez které to prostě nejde a je třeba se s tím smířit. Tento přistup nejlépe demonstruje přirovnáni hluku z VTE k v podstatě příjemnému ,,šumění |esa': které mohou zaregistrovat jen neurotické osoby. Podatel se proto domnívá, že hlukové vlivy nebyly zhodnoceny a ve skutečnosti to ani není možné bez znalosti konkrétního projektu. Podatel zdůrazňuje, že nepovažuje za dostatečné, aby byla hluková zátěž řešena až v hlukové studii zpracované investorem. Takový přistup není schopný zajistit reálnou ochranu lidského zdraví. Podatel dále nesouhlasí s tím, že vůbec nedošlo k posouzeni vlivů infrazvuku, nIzkofrekvenčniho hluku a vibraci, ačkoliv odborné studie upozorňují na rizika spojená s těmito doprovodnými jevy provozu VTE. Podatel se domnívá, že nebyl ani řádně zhodnocen vliv vibraci na nemovitosti. Stejně tak nebyl řádně posouzen z hlediska vlivů tzv. stroboskopický efekt, kdy se posouzeni zejména nezaměřilo na obtěžující dopady stroboskopického efektu. **7.Vlivy na krajinný ráz** Větrné elektrárny mají zásadní vlivy na krajinný ráz. Ve Vyhodnoceni vlivů územního opatření AOV83 se uvádí: ,,Z analýzy viditelnosti vyplývá, že hodnocené území se vyznačuje vysokou koncentraci kulturně-historických hodnota zároveň velmi citlivým vztahem ke krajině Kokořínska a k ikonické dominantě Bezdězu. V bezprostředním okolí se uplatňuje kostel Nanebevzetí Panny Marie, kostel Sv. Jakuba Většího, fara, kaple Nejsvětější Trojice, zámek a historická venkovská zástavba. Ve vzdálenosti do 2 km navazuji kostel Sv. Martina, radnice, sokolovna a další objekty utvářej/cl obraz sídla. V širším území do 5 km a 15 km se pak prosazuje mimořádně bohatý soubor památek, včetně hradu Kokořín, hradu Houska, hradišť, kostelů, tvrzí, zámků a historických areálů. Rozhoduj/c/ hodnotou je zde ochrana vnitřní scenérie Kokořínska a nerušených výhledů na Bezděz. Současně je třeba zachovat obraz Mšena a jeho historického jádra v krajině, včetně vazeb na příjezdové komunikace, turistické trasy a další frekventovaná místa, odkud se uplatňuji ikonické pohledy na město i na širší krajinný rámec. Bezděz zde nepůsobí jen jako vzdálená dominanta, ale jako jeden z hlavních určuj/c/ch prvků krajinné identity celého prostoru." Jak je možné, že všechny tyto vlivy jsou hodnoceny jako zanedbatelné, když přitom VTE budou představovat novou dominantu, která jednoznačně výrazně ovlivní krajinu, to není ve Změně Č. 2 ani v územním opatření vysvětleno. Vliv vte na krajinný ráz bude mít ještě další dopady - již napořád bude hodnota krajinného rázu snížena, takže bude možné do území umisťovat i další záměry, které by jinak kvůli ochraně krajinného rázu nebyly přípustné. 8. Další negativní vlivy AOV83: Prostor pro individuální připomínky: lze doplnit např. obavy z negativního vlivu vymezení AOV na zvířata, na ekosystémy, na vodní poměry v území, na zemědělský půdní fond, na ekosystémy...	

Poř. č.	Připomínkové místo	Číslo jednací	Článek	AO	Připomínka	Vyhodnocení
					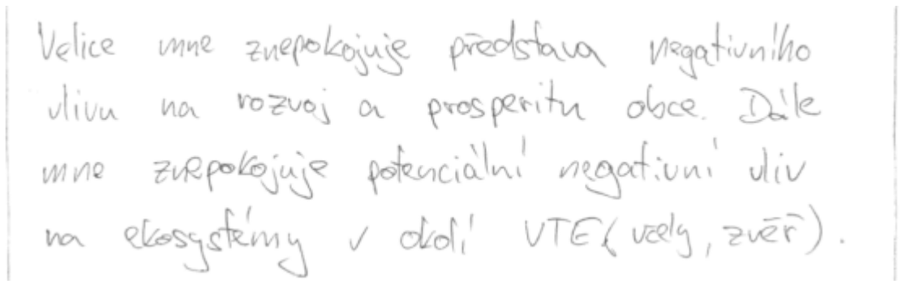 Velice mne znepokojuje představa negativního vlivu na rozvoj a prosperitu obce. Dále mne znepokojuje potenciální negativní vliv na ekosystémy v okolí VTE (vody, zvěř).	
9408.	Rutová Naděžda	MMR-46723-2026-81	99czzg	AOV83	**Odůvodněni uplatněné připomínky.** **1.Direktivní vymezeni AOV** podatel se domnívá, že není nezbytné (a neplyne to ani ze směrnice EU RED III), aby akcelerační oblasti pro VTE (dále jen ,,AOV") byly vymezeny direktivně na celostátní úrovni. je naprosto dostačujícl, když by Změna č. 2 Územního rozvojového plánu (dále jen ,,Změna č. 2°') dala obcím povinnost, aby prověřily možnosti vymezeni AOV 1 v územních plánech. Na základě tohoto pokynu by samosprávy znalé místních poměrů po dohodě s občany vymezily vhodné lokality pro VTE. Díky tomu by byly zohledněny s potřebnou pečlivostí a v nutné podrobnosti zásahy do veřejných zájmů, které není možné na úrovni Změny č. 2 zhodnotit, neboť to její velké měřítko neumožňuje. **2. Diskriminační vymezeni AOV** Ve Změně č. 2 ÚRP není dostatečně vysvětleno, proč je třeba vymezit akcelerační oblasti právě tak, jak to činí Změna č. 2, jinými slovy není pochopitelné, proč právě počet AOV, se kterým Změna č, 2 počítá, povede ke splnění klimatických a energetických cllů a proč vymezeni jiné oblasti již není zapotřebí nebo proč by klimatické a energetické cíle nemohly být plněny i bez AOV83, když není ke splněni těchto cllů (které ani nejsou ve Změně č. 2 specifikovány) zapotřebí ani o jednu AOV více. Lokalita, kde je AOV83 přitom není nijak výjimečná z hlediska potenciálu pro VTE (nebo alespoň není ve Změně č. 2 přesvědčivě popsáno, proč se AOV83 svým větrným potenciálem tak výrazně odlišuje od dalších oblastí, kde AOV vymezeny nebyly). Lze tedy předpokládat, že existují jiné shodné oblasti, kde však z nejasných důvodů AOV nebyly vymezeny. To považuje podatel za diskriminační. Diskriminovány jsou i samosprávy, na jejichž území jsou AOV vymezeny. Vymezeni AOV totiž představuje jakousi stavební uzávěru, kdy obec nemůže v dotčeném území měnit územní plán podle svých potřeb, ale musí respektovat vymezenou AOV. Vedle toho pak nebudou investoři VTE motivováni, aby s obci uzavřeli férovou plánovací smlouvu a poskytli obci a jejím občanům dostatečné kompenzace za negativní dopady provozu VTE. Záměry VTE povolované v AOV totiž budou protežovány a jejich výstavba výrazně usnadněna. Tato diskriminace přímo ovlivňuje i občany samospráv. **3. Nedostatečné posouzeni vlivů** Vymezeni AOV s největší pravděpodobností povede k tomu, že záměry VTE v nich umisťované budou upřednostňovány a nedojde už nikdy k řádnému posouzení jejich negativních dopadů na životní prostředí, na zdraví a životy lidi. Proto by mělo být vyhodnoceni vlivů Změny č. 2 a územního opatřeni pro AOV83 extrémně podrobné a kvalitní, prakticky na úrovni EIA. Překážkou pro takové podrobné posouzeni je ale fakt, že je měřítko Územního rozvojového plánu příliš velké a neumožňuje skutečně posoudit dopady vymezení AOV(jiné by to bylo na úrovni územního plánu, resp. v procesu EIA se znalostí konkrétního záměru). Vzhledem k tomu, že na vymezeni akceleračních oblastí naváže zrychlené a zjednodušené povolovací řízeni před Dopravním a energetickým stavebním úřadem (DESÚ), v rámci kterého bude úřad prakticky pouze ověřovat, zda jsou záměry v souladu s vágními	**Akceptováno částečně.** Akcelerační oblast AOV83 Chorušice byla zmenšena. Akcelerační oblasti byly vymezeny na celostátní úrovni v Z2 ÚRP na základě Zadání Z2 ÚRP schváleného Vládou ČR. Vymezení akceleračních oblastí proběhlo na základě biologického posouzení konkrétních území podle § 11 odst. 3 resp. 4 ZOZE, jehož výsledky spolu s výsledky vyhodnocení vlivů na životní prostředí (SEA, Příloha č. 5 k odůvodnění Z2 ÚRP) byly zapracovány do návrhu Změny č. 2 ÚRP. Oblasti, u nichž autorizované osoby identifikovaly významné negativní nebo kumulativní vlivy, byly ze Z2 ÚRP vyloučeny (odůvodnění Z2 ÚRP, odst. 32). Zpracování VVURÚ odpovídá obsahem i strukturou požadavkům obsaženým v příloze č. 4 stavebního zákona, včetně posouzení kumulativních a synergických vlivů. Ve VVURÚ (včetně SEA) byly posuzovány akcelerační oblastí, nikoliv konkrétní záměry, a podrobnost odpovídá měřítku ÚRP a územních opatření. Vymezení akcelerační oblasti v ÚRP nezakládá právo na výstavbu VTE ani nevylučuje jiné využití území. Při vymezení akceleračních oblastí nelze předjímat konkrétní technické parametry či přesné umístění záměrů OZE. Obavy z negativních vlivů hluku a stroboskopického efektu řeší podmínky stanovené ve všech územních opatřeních pro akcelerační oblasti pro VTE, které ukládají zpracování hlukové studie, studie působení stroboskopického efektu, včetně minimalizace shadow flicker efektu. V případě, že by záměr nesplňoval zákonné hygienické limity (nařízení vlády č. 272/2011 Sb., o ochraně zdraví před nepříznivými účinky hluku a vibrací) a současně podmínky v územním opatření, nemůže být povolen. Jedním z podkladů pro zpracování Z2 ÚRP byl dokument *Akcelerační oblasti, předvýběr ploch k výstavbě VTE, Screening území ČR z hlediska ochrany krajinného rázu* (Roman Bukáček, Simona Vondráčková, 2025). Při vymezování akceleračních oblastí byl krajinný ráz dále prověřován, a to s ohledem na hodnoty území. Vlivy na krajinný ráz pak byly dále vyhodnoceny v rámci VVURÚ, a to jak z

Poř. č.	Připomínkové místo	Číslo jednací	Článek	AO	Připomínka	Vyhodnocení
					a nicneřlkajlmi podmínkami územního opatřeni AOV83. V souladu s těmito obecnými podmínkami ale budou téměř jakékoliv záměry, což znamená, že vlivy VTE realizovaných v AOV83 nebudou nikdy reálně posouzeny. Podatel se domnívá, že je nezbytné, aby všechny vlivy VTE byly skutečně a podrobně posouzeny. Vágní posouzeni Změny č. 2 nebo územního opatřeni AOV83 je naprosto nedostatečné. Podatel se domnívá, že vadné posouzení dopadů VTE může mít nejen přímý vliv na jeho zdraví včetně psychické pohody, ale také to může ovlivnit socioekonomický rozvoj obce, ve které žije. Podatel ještě připomíná, že nedošlo ke kumulativnímu zhodnoceni vlivů v důsledku vymezeni tří AOV v těsné blízkosti (AOV82, AOV83 a AOV84). **4. Zanedbatelné pozitivní vlivy vymezení AO** V odůvodnění Změny č. 2 ani územního opatření není možné dohledat vyčísleni přínosu AOV83 pro sníženi energetické závislosti anebo sníženi produkce CO_2. Ve vyhodnocení vlivů územního opatřeni AOV83 se ale uvádí k pozitivním vlivům (přínosům) vymezeni AOV a realizace VTE: ,,Zanedbatelný až mírně pozitivní vliv k ochraně klimatu uplatnění AO se uplatní v globálním měřítku, tedy i z hlediska přeshraničního působení" V dokumentaci Změny č. 2 a územního opatřeni je tedy přiznáno, že přínosy VTE realizovaných v AOV83 budou zanedbatelné, byt' chybí konkrétní čísla. V takové situaci není pochopitelné, jak mohl zájem na vymezení AOV83 převážit nad ostatními konkrétně specifikovanými veřejnými zájmy, které naopak výstavba VTE ovlivni výrazně (byť to nekvalitně zpracované vyhodnocení Změny Č. 2 a územního opatřeni nepřiznává). Dále se ve vyhodnoceni územního opatřeni AOV83 uvádí: “Vlivy na ovzduší v době výstavby zanedbatelné (prašnost při přesunu zemin, emise ze spalováni PHM, sekundární prašnost), v době provozu mírně pozitivní z důvodu náhrady spalovacích zdrojů při výrobě el. energie." Vzhledem k tomu, že se ve vyhodnoceni uvádí, že vliv AOV83 na ochranu klimatu bude zanedbatelný, bude logicky zanedbatelný rozsah, ve kterém VTE realizované v AOV83 nahradí spalovací zdroje. Změna č. 2 ani územní opatření tento závěr nevyvrací, neobsahuji totiž vyčíslení toho, v jak velkém rozsahu VTE realizované v AOV83 nahradí spalovací zdroje a jaký přesně vliv bude mít tato náhrada na cíle sledované Změnou č. 2, tedy sníženi energetické závislosti ČR a sníženi produkce CO_2. Je také třeba řádně vyhodnotit, proč těchto cílů nelze dosáhnout jinými způsobí (zvýšeni počtu bloků JEDU, popř. JETE, rozvoj vodíkové infrastruktury v souladu s Vodíkovou strategii ČR, větší důraz na rozvoj FVE). Proto ani blíže nespecifikovaná náhrada spalovacích zdrojů není důvod, proč by měl zájem na vymezení AOV83 převážit nad jinými zájmy v území. **5. Výška VTE a rozloha AO** Ve Změně č. 2 ani v územním opatřeni pro AOV83 není vysvětleno, proč byla zvolena právě tato rozloha AO a proč má AOV právě tyto konkrétní hranice a proč právě toto vymezeni AOV povede ke splněni cílů Změny č. 2. jinými slovy není vysvětleno, proč nemůže být AO vymezena jiným způsobem tak, aby kupř. byly VTE umisťovány v dostatečné vzdálenosti od zastavěného území a zastavitelných ploch podle územních plánů (min 1,5 km) a není porovnáno, zda by toto jiné vymezení AOV třeba také nevedlo ke splněni cílů Změny č. 2. Podatel se domnívá, že to ale vzhledem k nespecifičnosti cílů Změny č. 2 není ani možné, proto by také vůbec neměla být aov83 vymezena. **6.Hluková zátěž, vibrace a stroboskopický efekt** Podatel zásadně nesouhlasí s tím, že Změna č. 2 ani příslušné územní opatření vůbec neřeší negativní dopady hluku. Hluk totiž Změna č. 2 chápe jako normální integrální součást VTE, bez které to prostě nejde a je třeba se s tím smířit. Tento přistup nejlépe demonstruje přirovnáni hluku z VTE k v podstatě příjemnému ,,šumění |esa': které mohou zaregistrovat jen neurotické osoby. Podatel se proto domnívá, že hlukové vlivy nebyly	hlediska navrhovaného souboru akceleračních oblastí jako celku, tak pro jednotlivá území v kartách akceleračních oblastí, které obsahují i mapy viditelnosti (Příloha SEA). Podmínky v územních opatřeních pak dále omezují barevné řešení doprovodných staveb a rozsah trvalých terénních úprav. Samotný způsob vymezení akceleračních oblastí na základě podkladů (biologická posouzení, mapy citlivosti ptáků vůči výstavbě VTE zpracované ČSO, území významná pro netopýry dle podkladů ČESON, biotopy zvláště chráněných druhů velkých savců a další) a nařízení vlády č. 507/2025 Sb. minimalizuje vliv na složky životního prostředí. Pro všechny akcelerační oblasti jsou současně pořizována územní opatření, která obsahují opatření stanovená na základě biologických posouzení. Tato opatření dále zmírňují negativní vlivy, které nebylo možné vyloučit vymezením akcelerační oblasti. Podmínky v územních opatřeních zahrnují ochranu prvků lokálního ÚSES a všech biokoridorů, ochranu biotopů, ZPF a PUPFL, dále povinnost biologického dozoru, monitoring mortality ptáků a netopýrů, detekční systémy a další podmínky specifické vzhledem ke konkrétní akcelerační oblasti.

Poř. č.	Připomínkové místo	Číslo jednací	Článek	AO	Připomínka	Vyhodnocení
					zhodnoceny a ve skutečnosti to ani není možné bez znalosti konkrétního projektu. Podatel zdůrazňuje, že nepovažuje za dostatečné, aby byla hluková zátěž řešena až v hlukové studii zpracované investorem. Takový přístup není schopný zajistit reálnou ochranu lidského zdraví. Podatel dále nesouhlasí s tím, že vůbec nedošlo k posouzeni vlivů infrazvuku, nIzkofrekvenčniho hluku a vibraci, ačkoliv odborné studie upozorňují na rizika spojená s těmito doprovodnými jevy provozu VTE. Podatel se domnívá, že nebyl ani řádně zhodnocen vliv vibraci na nemovitosti. Stejně tak nebyl řádně posouzen z hlediska vlivů tzv. stroboskopický efekt, kdy se posouzeni zejména nezaměřilo na obtěžující dopady stroboskopického efektu. **7.Vlivy na krajinný ráz** Větrné elektrárny mají zásadní vlivy na krajinný ráz. Ve Vyhodnoceni vlivů územního opatření AOV83 se uvádí: ,,Z analýzy viditelnosti vyplývá, že hodnocené území se vyznačuje vysokou koncentraci kulturně-historických hodnota zároveň velmi citlivým vztahem ke krajině Kokořínska a k ikonické dominantě Bezděžu. V bezprostředním okolí se uplatňuje kostel Nanebevzetí Panny Marie, kostel Sv. Jakuba Většího, fara, kaple Nejsvětější Trojice, zámek a historická venkovská zástavba. Ve vzdálenosti do 2 km navazuji kostel Sv. Martina, radnice, sokolovna a další objekty utvářej/cl obraz sídla. V širším území do 5 km a 15 km se pak prosazuje mimořádně bohatý soubor památek, včetně hradu Kokořín, hradu Houska, hradišť, kostelů, tvrzí, zámků a historických areálů. Rozhoduj/c/ hodnotou je zde ochrana vnitřní scenérie Kokořínska a nerušených výhledů na Bezděz. Současně je třeba zachovat obraz Mšena a jeho historického jádra v krajině, včetně vazeb na příjezdové komunikace, turistické trasy a další frekventovaná místa, odkud se uplatňuji ikonické pohledy na město i na širší krajinný rámec. Bezděz zde nepůsobí jen jako vzdálená dominanta, ale jako jeden z hlavních určuj/c/ch prvků krajinné identity celého prostoru." Jak je možné, že všechny tyto vlivy jsou hodnoceny jako zanedbatelné, když přitom VTE budou představovat novou dominantu, která jednoznačně výrazně ovlivní krajinu, to není ve Změně Č. 2 ani v územním opatření vysvětleno. Vliv vte na krajinný ráz bude mít ještě další dopady - již napořád bude hodnota krajinného rázu snížena, takže bude možné do území umisťovat i další záměry, které by jinak kvůli ochraně krajinného rázu nebyly přípustné. 8. Další negativní vlivy AOV83: Prostor pro individuální připomínky: lze doplnit např. obavy z negativního vlivu vymezení AOV na zvířata, na ekosystémy, na vodní poměry v území, na zemědělský půdní fond, na ekosystémy...	

Poř. č.	Připomínkové místo	Číslo jednací	Článek	AO	Připomínka	Vyhodnocení
					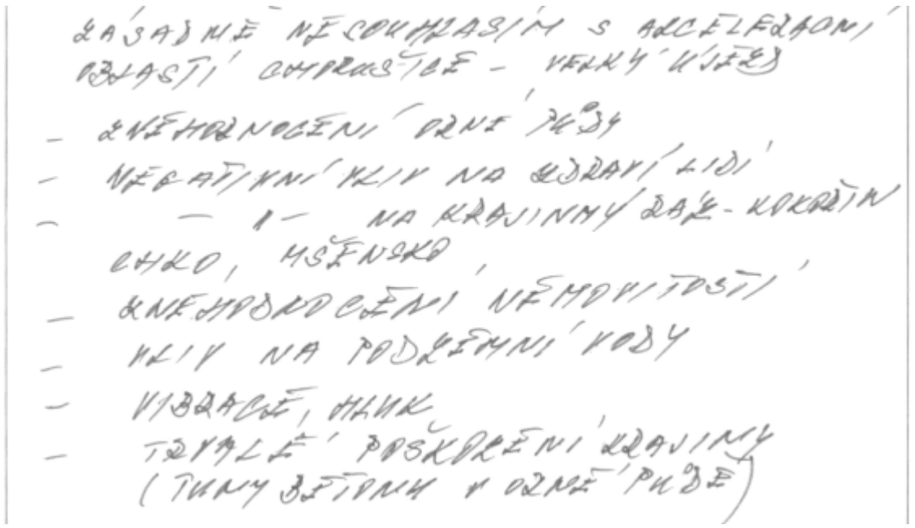	
9409.	Mgr. Vlasta Nováková	MMR-46726-2026-81	99czzg	AOV83	**Odůvodněni uplatněné připomínky.** **1.Direktivní vymezeni AOV** podatel se domnívá, že není nezbytné (a neplyne to ani ze směrnice EU RED III), aby akcelerační oblasti pro VTE (dále jen ,,AOV") byly vymezeny direktivně na celostátní úrovni. je naprosto dostačující, když by Změna č. 2 Územního rozvojového plánu (dále jen ,,Změna č. 2°') dala obcím povinnost, aby prověřily možnosti vymezeni AOV 1 v územních plánech. Na základě tohoto pokynu by samosprávy znalé místních poměrů po dohodě s občany vymezily vhodné lokality pro VTE. Díky tomu by byly zohledněny s potřebnou pečlivostí a v nutné podrobnosti zásahy do veřejných zájmů, které není možné na úrovni Změny č. 2 zhodnotit, neboť to její velké měřítko neumožňuje. **2. Diskriminační vymezeni AOV** Ve Změně č. 2 ÚRP není dostatečně vysvětleno, proč je třeba vymezit akcelerační oblasti právě tak, jak to činí Změna č. 2, jinými slovy není pochopitelné, proč právě počet AOV, se kterým Změna č, 2 počítá, povede ke splnění klimatických a energetických cllů a proč vymezeni jiné oblasti již není zapotřebí nebo proč by klimatické a energetické cíle nemohly být plněny i bez AOV83, když není ke splněni těchto cllů (které ani nejsou ve Změně č. 2 specifikovány) zapotřebí ani o jednu AOV více. Lokalita, kde je AOV83 přitom není nijak výjimečná z hlediska potenciálu pro VTE (nebo alespoň není ve Změně č. 2 přesvědčivě popsáno, proč se AOV83 svým větrným potenciálem tak výrazně odlišuje od dalších oblastí, kde AOV vymezeny nebyly). Lze tedy předpokládat, že existují jiné shodné oblasti, kde však z nejasných důvodů AOV nebyly vymezeny. To považuje podatel za diskriminační. Diskriminovány jsou i samosprávy, na jejichž území jsou AOV vymezeny. Vymezeni AOV totiž představuje jakousi stavební uzávěru, kdy obec nemůže v dotčeném území měnit územní plán podle svých potřeb, ale musí respektovat vymezenou AOV. Vedle toho pak nebudou investoři VTE motivováni, aby s obci uzavřeli férovou plánovací smlouvu a poskytli obci a jejím občanům dostatečné kompenzace za negativní dopady provozu VTE. Záměry VTE povolované v AOV totiž budou protežovány a jejich výstavba výrazně usnadněna. Tato diskriminace přímo ovlivňuje i občany samospráv. **3. Nedostatečné posouzeni vlivů**	**Akceptováno částečně.** Akcelerační oblast AOV83 Chorušice byla zmenšena. Akcelerační oblasti byly vymezeny na celostátní úrovni v Z2 ÚRP na základě Zadání Z2 ÚRP schváleného Vládou ČR. Vymezení akceleračních oblastí proběhlo na základě biologického posouzení konkrétních území podle § 11 odst. 3 resp. 4 ZOZE, jehož výsledky spolu s výsledky vyhodnocení vlivů na životní prostředí (SEA, Příloha č. 5 k odůvodnění Z2 ÚRP) byly zapracovány do návrhu Změny č. 2 ÚRP. Oblasti, u nichž autorizované osoby identifikovaly významné negativní nebo kumulativní vlivy, byly ze Z2 ÚRP vyloučeny (odůvodnění Z2 ÚRP, odst. 32). Zpracování VVURÚ odpovídá obsahem i strukturou požadavkům obsaženým v příloze č. 4 stavebního zákona, včetně posouzení kumulativních a synergických vlivů. Ve VVURÚ (včetně SEA) byly posuzovány akcelerační oblastí, nikoliv konkrétní záměry, a podrobnost odpovídá měřítku ÚRP a územních opatření. Vymezení akcelerační oblasti v ÚRP nezakládá právo na výstavbu VTE ani nevylučuje jiné využití území. Při vymezení akceleračních oblastí nelze předjímat konkrétní technické parametry či přesné umístění záměrů OZE. Obavy z negativních vlivů hluku a stroboskopického efektu řeší podmínky stanovené ve všech územních opatřeních pro akcelerační oblasti pro VTE, které ukládají zpracování hlukové studie, studie působení stroboskopického efektu, včetně minimalizace shadow flicker efektu. V případě, že by záměr nesplňoval zákonné hygienické limity (nařízení vlády č. 272/2011 Sb., o ochraně zdraví před nepříznivými účinky hluku

Poř. č.	Připomínkové místo	Číslo jednací	Článek	AO	Připomínka	Vyhodnocení
					Vymezeni AOV s největší pravděpodobností povede k tomu, že záměry VTE v nich umisťované budou upřednostňovány a nedojde už nikdy k řádnému posouzení jejich negativních dopadů na životní prostředí, na zdraví a životy lidi. Proto by mělo být vyhodnoceni vlivů Změny č. 2 a územního opatřeni pro AOV83 extrémně podrobné a kvalitní, prakticky na úrovni EIA. Překážkou pro takové podrobné posouzeni je ale fakt, že je měřítko Územního rozvojového plánu příliš velké a neumožňuje skutečně posoudit dopady vymezení AOV(jiné by to bylo na úrovni územního plánu, resp. v procesu EIA se znalostí konkrétního záměru). Vzhledem k tomu, že na vymezeni akceleračních oblastí naváže zrychlené a zjednodušené povolovací řízeni před Dopravním a energetickým stavebním úřadem (DESÚ), v rámci kterého bude úřad prakticky pouze ověřovat, zda jsou záměry v souladu s vágními a nicneřlkajlmi podmínkami územního opatřeni AOV83. V souladu s těmito obecnými podmínkami ale budou téměř jakékoliv záměry, což znamená, že vlivy VTE realizovaných v AOV83 nebudou nikdy reálně posouzeny. Podatel se domnívá, že je nezbytné, aby všechny vlivy VTE byly skutečně a podrobně posouzeny. Vágní posouzeni Změny č. 2 nebo územního opatřeni AOV83 je naprosto nedostatečné. Podatel se domnívá, že vadné posouzení dopadů VTE může mít nejen přímý vliv na jeho zdraví včetně psychické pohody, ale také to může ovlivnit socioekonomický rozvoj obce, ve které žije. Podatel ještě připomíná, že nedošlo ke kumulativnímu zhodnoceni vlivů v důsledku vymezeni tří AOV v těsné blízkosti (AOV82, AOV83 a AOV84). **4. Zanedbatelné pozitivní vlivy vymezení AO** V odůvodnění Změny č. 2 ani územního opatření není možné dohledat vyčísleni přínosu AOV83 pro sníženi energetické závislosti anebo sníženi produkce CO_2. Ve vyhodnocení vlivů územního opatřeni AOV83 se ale uvádí k pozitivním vlivům (přínosům) vymezeni AOV a realizace VTE: ,,Zanedbatelný až mírně pozitivní vliv k ochraně klimatu uplatnění AO se uplatní v globálním měřítku, tedy i z hlediska přeshraničního působení" V dokumentaci Změny č. 2 a územního opatřeni je tedy přiznáno, že přínosy VTE realizovaných v AOV83 budou zanedbatelné, byť chybí konkrétní čísla. V takové situaci není pochopitelné, jak mohl zájem na vymezení AOV83 převážit nad ostatními konkrétně specifikovanými veřejnými zájmy, které naopak výstavba VTE ovlivni výrazně (byť to nekvalitně zpracované vyhodnocení Změny Č. 2 a územního opatřeni nepřiznává). Dále se ve vyhodnoceni územního opatřeni AOV83 uvádí: “Vlivy na ovzduší v době výstavby zanedbatelné (prašnost při přesunu zemin, emise ze spalováni PHM, sekundární prašnost), v době provozu mírně pozitivní z důvodu náhrady spalovacích zdrojů při výrobě el. energie." Vzhledem k tomu, že se ve vyhodnoceni uvádí, že vliv AOV83 na ochranu klimatu bude zanedbatelný, bude logicky zanedbatelný rozsah, ve kterém VTE realizované v AOV83 nahradí spalovací zdroje. Změna č. 2 ani územní opatření tento závěr nevyvrací, neobsahuji totiž vyčíslení toho, v jak velkém rozsahu VTE realizované v AOV83 nahradí spalovací zdroje a jaký přesně vliv bude mít tato náhrada na cíle sledované Změnou č. 2, tedy sníženi energetické závislosti ČR a sníženi produkce CO_2. Je také třeba řádně vyhodnotit, proč těchto cílů nelze dosáhnout jinými způsobí (zvýšeni počtu bloků JEDU, popř. JETE, rozvoj vodíkové infrastruktury v souladu s Vodíkovou strategii ČR, větší důraz na rozvoj FVE). Proto ani blíže nespecifikovaná náhrada spalovacích zdrojů není důvod, proč by měl zájem na vymezení AOV83 převážit nad jinými zájmy v území. **5. Výška VTE a rozloha AO** Ve Změně č. 2 ani v územním opatřeni pro AOV83 není vysvětleno, proč byla zvolena právě tato rozloha AO a proč má AOV právě tyto konkrétní hranice a proč právě toto vymezeni AOV povede ke splněni cílů Změny č. 2. jinými slovy není vysvětleno, proč nemůže být AO vymezena jiným způsobem tak, aby kupř. byly VTE umisťovány v dostatečné vzdálenosti od zastavěného území a zastavitelných ploch podle územních plánů (min 1,5 km) a není porovnáno, zda by toto jiné vymezení AOV třeba také nevedlo ke splněni cílů Změny č.	a vibrací) a současně podmínky v územním opatření, nemůže být povolen. Jedním z podkladů pro zpracování Z2 ÚRP byl dokument *Akcelerační oblasti, předvýběr ploch k výstavbě VTE, Screening území ČR z hlediska ochrany krajinného rázu* (Roman Bukáček, Simona Vondráčková, 2025). Při vymezování akceleračních oblastí byl krajinný ráz dále prověřován, a to s ohledem na hodnoty území. Vlivy na krajinný ráz pak byly dále vyhodnoceny v rámci VVURÚ, a to jak z hlediska navrhovaného souboru akceleračních oblastí jako celku, tak pro jednotlivá území v kartách akceleračních oblastí, které obsahují i mapy viditelnosti (Příloha SEA). Podmínky v územních opatřeních pak dále omezují barevné řešení doprovodných staveb a rozsah trvalých terénních úprav. Samotný způsob vymezení akceleračních oblastí na základě podkladů (biologická posouzení, mapy citlivosti ptáků vůči výstavbě VTE zpracované ČSO, území významná pro netopýry dle podkladů ČESON, biotopy zvláště chráněných druhů velkých savců a další) a nařízení vlády č. 507/2025 Sb. minimalizuje vliv na složky životního prostředí. Pro všechny akcelerační oblasti jsou současně pořizována územní opatření, která obsahují opatření stanovená na základě biologických posouzení. Tato opatření dále zmírňují negativní vlivy, které nebylo možné vyloučit vymezením akcelerační oblasti. Podmínky v územních opatřeních zahrnují ochranu prvků lokálního ÚSES a všech biokoridorů, ochranu biotopů, ZPF a PUPFL, dále povinnost biologického dozoru, monitoring mortality ptáků a netopýrů, detekční systémy a další podmínky specifické vzhledem ke konkrétní akcelerační oblasti.

Poř. č.	Připomínkové místo	Číslo jednací	Článek	AO	Připomínka	Vyhodnocení
					2. Podatel se domnívá, že to ale vzhledem k nespecifičnosti cílů Změny č. 2 není ani možné, proto by také vůbec neměla být aov83 vymezena. **6.Hluková zátěž, vibrace a stroboskopický efekt** Podatel zásadně nesouhlasí s tím, že Změna č. 2 ani příslušné územní opatření vůbec neřeší negativní dopady hluku. Hluk totiž Změna č. 2 chápe jako normální integrální součást VTE, bez které to prostě nejde a je třeba se s tím smířit. Tento přistup nejlépe demonstruje přirovnáni hluku z VTE k v podstatě příjemnému ,,šumění |esa': které mohou zaregistrovat jen neurotické osoby. Podatel se proto domnívá, že hlukové vlivy nebyly zhodnoceny a ve skutečnosti to ani není možné bez znalosti konkrétního projektu. Podatel zdůrazňuje, že nepovažuje za dostatečné, aby byla hluková zátěž řešena až v hlukové studii zpracované investorem. Takový přistup není schopný zajistit reálnou ochranu lidského zdraví. Podatel dále nesouhlasí s tím, že vůbec nedošlo k posouzeni vlivů infrazvuku, nIzkofrekvenčniho hluku a vibraci, ačkoliv odborné studie upozorňují na rizika spojená s těmito doprovodnými jevy provozu VTE. Podatel se domnívá, že nebyl ani řádně zhodnocen vliv vibraci na nemovitosti. Stejně tak nebyl řádně posouzen z hlediska vlivů tzv. stroboskopický efekt, kdy se posouzeni zejména nezaměřilo na obtěžující dopady stroboskopického efektu. **7.Vlivy na krajinný ráz** Větrné elektrárny mají zásadní vlivy na krajinný ráz. Ve Vyhodnoceni vlivů územního opatření AOV83 se uvádí: ,,Z analýzy viditelnosti vyplývá, že hodnocené území se vyznačuje vysokou koncentraci kulturně-historických hodnota zároveň velmi citlivým vztahem ke krajině Kokořínska a k ikonické dominantě Bezdězu. V bezprostředním okolí se uplatňuje kostel Nanebevzetí Panny Marie, kostel Sv. Jakuba Většího, fara, kaple Nejsvětější Trojice, zámek a historická venkovská zástavba. Ve vzdálenosti do 2 km navazuji kostel Sv. Martina, radnice, sokolovna a další objekty utvářej/cl obraz sídla. V širším území do 5 km a 15 km se pak prosazuje mimořádně bohatý soubor památek, včetně hradu Kokořín, hradu Houska, hradišť, kostelů, tvrzí, zámků a historických areálů. Rozhoduj/c/ hodnotou je zde ochrana vnitřní scenérie Kokořínska a nerušených výhledů na Bezděz. Současně je třeba zachovat obraz Mšena a jeho historického jádra v krajině, včetně vazeb na příjezdové komunikace, turistické trasy a další frekventovaná místa, odkud se uplatňuji ikonické pohledy na město i na širší krajinný rámec. Bezděz zde nepůsobí jen jako vzdálená dominanta, ale jako jeden z hlavních určuj/c/ch prvků krajinné identity celého prostoru." Jak je možné, že všechny tyto vlivy jsou hodnoceny jako zanedbatelné, když přitom VTE budou představovat novou dominantu, která jednoznačně výrazně ovlivní krajinu, to není ve Změně Č. 2 ani v územním opatření vysvětleno. Vliv vte na krajinný ráz bude mít ještě další dopady - již napořád bude hodnota krajinného rázu snížena, takže bude možné do území umisťovat i další záměry, které by jinak kvůli ochraně krajinného rázu nebyly přípustné. 8. Další negativní vlivy AOV83: Prostor pro individuální připomínky: lze doplnit např. obavy z negativního vlivu vymezení AOV na zvířata, na ekosystémy, na vodní poměry v území, na zemědělský půdní fond, na ekosystémy...	

Poř. č.	Připomínkové místo	Číslo jednací	Článek	AO	Připomínka	Vyhodnocení
					- NEGATIVNÍ VLIV NA KRAJINNÝ RÁZ A OKOLÍ OBCE – CHKO KOKOŘÍNSKO V DOHLEDU - HLUK A DALŠÍ OBAVY Z VTE: NAPŘÍKLAD Z ODLÉTAJÍCÍHO LEDU OD LOPATEK VRTULE BĚHEM ZIMY, I PÁD LOPATEK VRTULE - PŘEDPOKLÁDANÝ POKLES CEN NEMOVITOSTÍ	
9410.	Rut Kateřina	MMR-46727-2026-81	99czzg	AOV83	**Text připomínky** Podatel nesouhlasí s vymezením akcelerační oblasti AOV83 a žádá, aby tato akcelerační oblast nebyla ve Změně č. 2 Územního rozvojového plánu vymezena a aby nebylo vydáno územní opatření AOV83. NESOUHLASÍM Z DŮVODU NEGATIVNÍHO VLIVU NA ŽIVOTNÍ PROSTŘEDÍ. JEZDÍM DO VOLNÉHO VÝJEZDU NA CHALUPU S DĚTMI. **Odůvodněni uplatněné připomínky.** **1.Direktivní vymezeni AOV** podatel se domnívá, že není nezbytné (a neplyne to ani ze směrnice EU RED III), aby akcelerační oblasti pro VTE (dále jen ,,AOV") byly vymezeny direktivně na celostátní úrovni. je naprosto dostačujícl, když by Změna č. 2 Územního rozvojového plánu (dále jen ,,Změna č. 2°') dala obcím povinnost, aby prověřily možnosti vymezeni AOV 1 v územních plánech. Na základě tohoto pokynu by samosprávy znalé místních poměrů po dohodě s občany vymezily vhodné lokality pro VTE. Díky tomu by byly zohledněny s potřebnou pečlivostí a v nutné podrobnosti zásahy do veřejných zájmů, které není možné na úrovni Změny č. 2 zhodnotit, neboť to její velké měřítko neumožňuje. **2. Diskriminační vymezeni AOV** Ve Změně č. 2 ÚRP není dostatečně vysvětleno, proč je třeba vymezit akcelerační oblasti právě tak, jak to činí Změna č. 2, jinými slovy není pochopitelné, proč právě počet AOV, se kterým Změna č, 2 počítá, povede ke splnění klimatických a energetických cllů a proč vymezeni jiné oblasti již není zapotřebí nebo proč by klimatické a energetické cíle nemohly být plněny i bez AOV83, když není ke splněni těchto cllů (které ani nejsou ve Změně č. 2 specifikovány) zapotřebí ani o jednu AOV více. Lokalita, kde je AOV83 přitom není nijak výjimečná z hlediska potenciálu pro VTE (nebo alespoň není ve Změně č. 2 přesvědčivě popsáno, proč se AOV83 svým větrným potenciálem tak výrazně odlišuje od dalších oblastí, kde AOV vymezeny nebyly). Lze tedy předpokládat, že existujíi jiné shodné oblasti, kde však z nejasných důvodů AOV nebyly vymezeny. To považuje podatel za diskriminační. Diskriminovány jsou i samosprávy, na jejichž území jsou AOV vymezeny. Vymezeni AOV totiž představuje jakousi stavební uzávěru, kdy obec nemůže v dotčeném území měnit územní plán podle svých potřeb, ale musí respektovat vymezenou AOV. Vedle toho pak nebudou investoři VTE motivováni, aby s obci uzavřeli férovou plánovací smlouvu a poskytli obci a jejím občanům dostatečné kompenzace za negativní dopady provozu VTE. Záměry VTE povolované v AOV totiž budou protežovány a jejich výstavba výrazně usnadněna. Tato	**Akceptováno částečně.** Akcelerační oblast AOV83 Chorušice byla zmenšena. Akcelerační oblasti byly vymezeny na celostátní úrovni v Z2 ÚRP na základě Zadání Z2 ÚRP schváleného Vládou ČR. Vymezení akceleračních oblastí proběhlo na základě biologického posouzení konkrétních území podle § 11 odst. 3 resp. 4 ZOZE, jehož výsledky spolu s výsledky vyhodnocení vlivů na životní prostředí (SEA, Příloha č. 5 k odůvodnění Z2 ÚRP) byly zapracovány do návrhu Změny č. 2 ÚRP. Oblasti, u nichž autorizované osoby identifikovaly významné negativní nebo kumulativní vlivy, byly ze Z2 ÚRP vyloučeny (odůvodnění Z2 ÚRP, odst. 32). Zpracování VVURÚ odpovídá obsahem i strukturou požadavkům obsaženým v příloze č. 4 stavebního zákona, včetně posouzení kumulativních a synergických vlivů. Ve VVURÚ (včetně SEA) byly posuzovány akcelerační oblastí, nikoliv konkrétní záměry, a podrobnost odpovídá měřítku ÚRP a územních opatření. Vymezení akcelerační oblasti v ÚRP nezakládá právo na výstavbu VTE ani nevylučuje jiné využití území. Při vymezení akceleračních oblastí nelze předjímat konkrétní technické parametry či přesné umístění záměrů OZE. Obavy z negativních vlivů hluku a stroboskopického efektu řeší podmínky stanovené ve všech územních opatřeních pro akcelerační oblasti pro VTE, které ukládají zpracování hlukové studie, studie působení stroboskopického efektu, včetně minimalizace shadow flicker efektu. V případě, že by záměr nesplňoval zákonné hygienické limity (nařízení vlády č. 272/2011 Sb., o ochraně zdraví před nepříznivými účinky hluku a vibrací) a současně podmínky v územním opatření, nemůže být povolen. Jedním z podkladů pro zpracování Z2 ÚRP byl dokument *Akcelerační oblasti, předvýběr ploch k výstavbě VTE, Screening území ČR z hlediska ochrany krajinného rázu* (Roman Bukáček, Simona Vondráčková, 2025). Při vymezování akceleračních oblastí byl krajinný ráz dále

Poř. č.	Připomínkové místo	Číslo jednací	Článek	AO	Připomínka	Vyhodnocení
					diskriminace přímo ovlivňuje i občany samospráv. **3. Nedostatečné posouzeni vlivů** Vymezeni AOV s největší pravděpodobností povede k tomu, že záměry VTE v nich umisťované budou upřednostňovány a nedojde už nikdy k řádnému posouzení jejich negativních dopadů na životní prostředí, na zdraví a životy lidi. Proto by mělo být vyhodnoceni vlivů Změny č. 2 a územního opatřeni pro AOV83 extrémně podrobné a kvalitní, prakticky na úrovni EIA. Překážkou pro takové podrobné posouzeni je ale fakt, že je měřítko Územního rozvojového plánu příliš velké a neumožňuje skutečně posoudit dopady vymezení AOV(jiné by to bylo na úrovni územního plánu, resp. v procesu EIA se znalostí konkrétního záměru). Vzhledem k tomu, že na vymezeni akceleračních oblastí naváže zrychlené a zjednodušené povolovací řízeni před Dopravním a energetickým stavebním úřadem (DESÚ), v rámci kterého bude úřad prakticky pouze ověřovat, zda jsou záměry v souladu s vágními a nicneřlkajlmi podmínkami územního opatřeni AOV83. V souladu s těmito obecnými podmínkami ale budou téměř jakékoliv záměry, což znamená, že vlivy VTE realizovaných v AOV83 nebudou nikdy reálně posouzeny. Podatel se domnívá, že je nezbytné, aby všechny vlivy VTE byly skutečně a podrobně posouzeny. Vágní posouzeni Změny č. 2 nebo územního opatřeni AOV83 je naprosto nedostatečné. Podatel se domnívá, že vadné posouzení dopadů VTE může mít nejen přímý vliv na jeho zdraví včetně psychické pohody, ale také to může ovlivnit socioekonomický rozvoj obce, ve které žije. Podatel ještě připomíná, že nedošlo ke kumulativnímu zhodnoceni vlivů v důsledku vymezeni tří AOV v těsné blízkosti (AOV82, AOV83 a AOV84). **4. Zanedbatelné pozitivní vlivy vymezení AO** V odůvodnění Změny č. 2 ani územního opatření není možné dohledat vyčísleni přínosu AOV83 pro sníženi energetické závislosti anebo sníženi produkce CO_2. Ve vyhodnocení vlivů územního opatřeni AOV83 se ale uvádí k pozitivním vlivům (přínosům) vymezeni AOV a realizace VTE: ,,Zanedbatelný až mírně pozitivní vliv k ochraně klimatu uplatnění AO se uplatní v globálním měřítku, tedy i z hlediska přeshraničního působení" V dokumentaci Změny č. 2 a územního opatřeni je tedy přiznáno, že přínosy VTE realizovaných v AOV83 budou zanedbatelné, byt' chybí konkrétní čísla. V takové situaci není pochopitelné, jak mohl zájem na vymezení AOV83 převážit nad ostatními konkrétně specifikovanými veřejnými zájmy, které naopak výstavba VTE ovlivni výrazně (byť to nekvalitně zpracované vyhodnocení Změny Č. 2 a územního opatřeni nepřiznává). Dále se ve vyhodnoceni územního opatřeni AOV83 uvádí: “Vlivy na ovzduší v době výstavby zanedbatelné (prašnost při přesunu zemin, emise ze spalováni PHM, sekundární prašnost), v době provozu mírně pozitivní z důvodu náhrady spalovacích zdrojů při výrobě el. energie." Vzhledem k tomu, že se ve vyhodnoceni uvádí, že vliv AOV83 na ochranu klimatu bude zanedbatelný, bude logicky zanedbatelný rozsah, ve kterém VTE realizované v AOV83 nahradí spalovací zdroje. Změna č. 2 ani územní opatření tento závěr nevyvrací, neobsahuji totiž vyčíslení toho, v jak velkém rozsahu VTE realizované v AOV83 nahradí spalovací zdroje a jaký přesně vliv bude mít tato náhrada na cíle sledované Změnou č. 2, tedy sníženi energetické závislosti ČR a sníženi produkce CO_2. Je také třeba řádně vyhodnotit, proč těchto cílů nelze dosáhnout jinými způsobí (zvýšeni počtu bloků JEDU, popř. JETE, rozvoj vodíkové infrastruktury v souladu s Vodíkovou strategii ČR, větší důraz na rozvoj FVE). Proto ani blíže nespecifikovaná náhrada spalovacích zdrojů není důvod, proč by měl zájem na vymezení AOV83 převážit nad jinými zájmy v území. **5. Výška VTE a rozloha AO** Ve Změně č. 2 ani v územním opatřeni pro AOV83 není vysvětleno, proč byla zvolena právě tato rozloha AO a proč má AOV právě tyto konkrétní hranice a proč právě toto vymezeni AOV povede ke splněni cílů Změny č. 2.	prověřován, a to s ohledem na hodnoty území. Vlivy na krajinný ráz pak byly dále vyhodnoceny v rámci VVURÚ, a to jak z hlediska navrhovaného souboru akceleračních oblastí jako celku, tak pro jednotlivá území v kartách akceleračních oblastí, které obsahují i mapy viditelnosti (Příloha SEA). Podmínky v územních opatřeních pak dále omezují barevné řešení doprovodných staveb a rozsah trvalých terénních úprav. Samotný způsob vymezení akceleračních oblastí na základě podkladů (biologická posouzení, mapy citlivosti ptáků vůči výstavbě VTE zpracované ČSO, území významná pro netopýry dle podkladů ČESON, biotopy zvláště chráněných druhů velkých savců a další) a nařízení vlády č. 507/2025 Sb. minimalizuje vliv na složky životního prostředí. Pro všechny akcelerační oblasti jsou současně pořizována územní opatření, která obsahují opatření stanovená na základě biologických posouzení. Tato opatření dále zmírňují negativní vlivy, které nebylo možné vyloučit vymezením akcelerační oblasti. Podmínky v územních opatřeních zahrnují ochranu prvků lokálního ÚSES a všech biokoridorů, ochranu biotopů, ZPF a PUPFL, dále povinnost biologického dozoru, monitoring mortality ptáků a netopýrů, detekční systémy a další podmínky specifické vzhledem ke konkrétní akcelerační oblasti.

Poř. č.	Připomínkové místo	Číslo jednací	Článek	AO	Připomínka	Vyhodnocení
					jinými slovy není vysvětleno, proč nemůže být AO vymezena jiným způsobem tak, aby kupř. byly VTE umisťovány v dostatečné vzdálenosti od zastavěného území a zastavitelných ploch podle územních plánů (min 1,5 km) a není porovnáno, zda by toto jiné vymezení AOV třeba také nevedlo ke splnění cílů Změny č. 2. Podatel se domnívá, že to ale vzhledem k nespecifičnosti cílů Změny č. 2 není ani možné, proto by také vůbec neměla být aov83 vymezena. **6.Hluková zátěž, vibrace a stroboskopický efekt** Podatel zásadně nesouhlasí s tím, že Změna č. 2 ani příslušné územní opatření vůbec neřeší negativní dopady hluku. Hluk totiž Změna č. 2 chápe jako normální integrální součást VTE, bez které to prostě nejde a je třeba se s tím smířit. Tento přistup nejlépe demonstruje přirovnáni hluku z VTE k v podstatě příjemnému ,,šumění |esa': které mohou zaregistrovat jen neurotické osoby. Podatel se proto domnívá, že hlukové vlivy nebyly zhodnoceny a ve skutečnosti to ani není možné bez znalosti konkrétního projektu. Podatel zdůrazňuje, že nepovažuje za dostatečné, aby byla hluková zátěž řešena až v hlukové studii zpracované investorem. Takový přistup není schopný zajistit reálnou ochranu lidského zdraví. Podatel dále nesouhlasí s tím, že vůbec nedošlo k posouzeni vlivů infrazvuku, nIzkofrekvenčniho hluku a vibraci, ačkoliv odborné studie upozorňují na rizika spojená s těmito doprovodnými jevy provozu VTE. Podatel se domnívá, že nebyl ani řádně zhodnocen vliv vibraci na nemovitosti. Stejně tak nebyl řádně posouzen z hlediska vlivů tzv. stroboskopický efekt, kdy se posouzeni zejména nezaměřilo na obtěžující dopady stroboskopického efektu. **7.Vlivy na krajinný ráz** Větrné elektrárny mají zásadní vlivy na krajinný ráz. Ve Vyhodnoceni vlivů územního opatření AOV83 se uvádí: ,,Z analýzy viditelnosti vyplývá, že hodnocené území se vyznačuje vysokou koncentraci kulturně-historických hodnota zároveň velmi citlivým vztahem ke krajině Kokořínska a k ikonické dominantě Bezdězu. V bezprostředním okolí se uplatňuje kostel Nanebevzetí Panny Marie, kostel Sv. Jakuba Většího, fara, kaple Nejsvětější Trojice, zámek a historická venkovská zástavba. Ve vzdálenosti do 2 km navazuji kostel Sv. Martina, radnice, sokolovna a další objekty utvářej/cl obraz sídla. V širším území do 5 km a 15 km se pak prosazuje mimořádně bohatý soubor památek, včetně hradu Kokořín, hradu Houska, hradišť, kostelů, tvrzí, zámků a historických areálů. Rozhoduj/c/ hodnotou je zde ochrana vnitřní scenérie Kokořínska a nerušených výhledů na Bezděz. Současně je třeba zachovat obraz Mšena a jeho historického jádra v krajině, včetně vazeb na příjezdové komunikace, turistické trasy a další frekventovaná místa, odkud se uplatňuji ikonické pohledy na město i na širší krajinný rámec. Bezděz zde nepůsobí jen jako vzdálená dominanta, ale jako jeden z hlavních určuj/c/ch prvků krajinné identity celého prostoru." Jak je možné, že všechny tyto vlivy jsou hodnoceny jako zanedbatelné, když přitom VTE budou představovat novou dominantu, která jednoznačně výrazně ovlivní krajinu, to není ve Změně Č. 2 ani v územním opatření vysvětleno. Vliv vte na krajinný ráz bude mít ještě další dopady - již napořád bude hodnota krajinného rázu snížena, takže bude možné do území umisťovat i další záměry, které by jinak kvůli ochraně krajinného rázu nebyly přípustné. 8. Další negativní vlivy AOV83: Prostor pro individuální připomínky: lze doplnit např. obavy z negativního vlivu vymezení AOV na zvířata, na ekosystémy, na vodní poměry v území, na zemědělský půdní fond, na ekosystémy...	
9411.	Miroslav Novák	MMR-46729-2026-81	99czzg	AOV83	**Odůvodněni uplatněné připomínky.** **1.Direktivní vymezeni AOV**	**Akceptováno částečně.** Akcelerační oblast AOV83 Chorušice byla zmenšena.

Poř. č.	Připomínkové místo	Číslo jednací	Článek	AO	Připomínka	Vyhodnocení
					podatel se domnívá, že není nezbytné (a neplyne to ani ze směrnice EU RED III), aby akcelerační oblasti pro VTE (dále jen ,,AOV") byly vymezeny direktivně na celostátní úrovni. je naprosto dostačujícl, když by Změna č. 2 Územního rozvojového plánu (dále jen ,,Změna č. 2°') dala obcím povinnost, aby prověřily možnosti vymezeni AOV 1 v územních plánech. Na základě tohoto pokynu by samosprávy znalé místních poměrů po dohodě s občany vymezily vhodné lokality pro VTE. Díky tomu by byly zohledněny s potřebnou pečlivostí a v nutné podrobnosti zásahy do veřejných zájmů, které není možné na úrovni Změny č. 2 zhodnotit, neboť to její velké měřítko neumožňuje. **2. Diskriminační vymezeni AOV** Ve Změně č. 2 ÚRP není dostatečně vysvětleno, proč je třeba vymezit akcelerační oblasti právě tak, jak to činí Změna č. 2, jinými slovy není pochopitelné, proč právě počet AOV, se kterým Změna č, 2 počítá, povede ke splnění klimatických a energetických cllů a proč vymezeni jiné oblasti již není zapotřebí nebo proč by klimatické a energetické cíle nemohly být plněny i bez AOV83, když není ke splněni těchto cllů (které ani nejsou ve Změně č. 2 specifikovány) zapotřebí ani o jednu AOV více. Lokalita, kde je AOV83 přitom není nijak výjimečná z hlediska potenciálu pro VTE (nebo alespoň není ve Změně č. 2 přesvědčivě popsáno, proč se AOV83 svým větrným potenciálem tak výrazně odlišuje od dalších oblastí, kde AOV vymezeny nebyly). Lze tedy předpokládat, že existují jiné shodné oblasti, kde však z nejasných důvodů AOV nebyly vymezeny. To považuje podatel za diskriminační. Diskriminovány jsou i samosprávy, na jejichž území jsou AOV vymezeny. Vymezeni AOV totiž představuje jakousi stavební uzávěru, kdy obec nemůže v dotčeném území měnit územní plán podle svých potřeb, ale musí respektovat vymezenou AOV. Vedle toho pak nebudou investoři VTE motivováni, aby s obci uzavřeli férovou plánovací smlouvu a poskytli obci a jejím občanům dostatečné kompenzace za negativní dopady provozu VTE. Záměry VTE povolované v AOV totiž budou protežovány a jejich výstavba výrazně usnadněna. Tato diskriminace přímo ovlivňuje i občany samospráv. **3. Nedostatečné posouzeni vlivů** Vymezeni AOV s největší pravděpodobností povede k tomu, že záměry VTE v nich umisťované budou upřednostňovány a nedojde už nikdy k řádnému posouzení jejich negativních dopadů na životní prostředí, na zdraví a životy lidi. Proto by mělo být vyhodnoceni vlivů Změny č. 2 a územního opatřeni pro AOV83 extrémně podrobné a kvalitní, prakticky na úrovni EIA. Překážkou pro takové podrobné posouzeni je ale fakt, že je měřítko Územního rozvojového plánu příliš velké a neumožňuje skutečně posoudit dopady vymezení AOV(jiné by to bylo na úrovni územního plánu, resp. v procesu EIA se znalostí konkrétního záměru). Vzhledem k tomu, že na vymezeni akceleračních oblastí naváže zrychlené a zjednodušené povolovací řízeni před Dopravním a energetickým stavebním úřadem (DESÚ), v rámci kterého bude úřad prakticky pouze ověřovat, zda jsou záměry v souladu s vágními a nicneřlkajlmi podmínkami územního opatřeni AOV83. V souladu s těmito obecnými podmínkami ale budou téměř jakékoliv záměry, což znamená, že vlivy VTE realizovaných v AOV83 nebudou nikdy reálně posouzeny. Podatel se domnívá, že je nezbytné, aby všechny vlivy VTE byly skutečně a podrobně posouzeny. Vágní posouzeni Změny č. 2 nebo územního opatřeni AOV83 je naprosto nedostatečné. Podatel se domnívá, že vadné posouzení dopadů VTE může mít nejen přímý vliv na jeho zdraví včetně psychické pohody, ale také to může ovlivnit socioekonomický rozvoj obce, ve které žije. Podatel ještě připomíná, že nedošlo ke kumulativnímu zhodnoceni vlivů v důsledku vymezeni tří AOV v těsné blízkosti (AOV82, AOV83 a AOV84). **4. Zanedbatelné pozitivní vlivy vymezení AO**	Akcelerační oblasti byly vymezeny na celostátní úrovni v Z2 ÚRP na základě Zadání Z2 ÚRP schváleného Vládou ČR. Vymezení akceleračních oblastí proběhlo na základě biologického posouzení konkrétních území podle § 11 odst. 3 resp. 4 ZOZE, jehož výsledky spolu s výsledky vyhodnocení vlivů na životní prostředí (SEA, Příloha č. 5 k odůvodnění Z2 ÚRP) byly zapracovány do návrhu Změny č. 2 ÚRP. Oblasti, u nichž autorizované osoby identifikovaly významné negativní nebo kumulativní vlivy, byly ze Z2 ÚRP vyloučeny (odůvodnění Z2 ÚRP, odst. 32). Zpracování VVURÚ odpovídá obsahem i strukturou požadavkům obsaženým v příloze č. 4 stavebního zákona, včetně posouzení kumulativních a synergických vlivů. Ve VVURÚ (včetně SEA) byly posuzovány akcelerační oblastí, nikoliv konkrétní záměry, a podrobnost odpovídá měřítku ÚRP a územních opatření. Vymezení akcelerační oblasti v ÚRP nezakládá právo na výstavbu VTE ani nevylučuje jiné využití území. Při vymezení akceleračních oblastí nelze předjímat konkrétní technické parametry či přesné umístění záměrů OZE. Obavy z negativních vlivů hluku a stroboskopického efektu řeší podmínky stanovené ve všech územních opatřeních pro akcelerační oblasti pro VTE, které ukládají zpracování hlukové studie, studie působení stroboskopického efektu, včetně minimalizace shadow flicker efektu. V případě, že by záměr nesplňoval zákonné hygienické limity (nařízení vlády č. 272/2011 Sb., o ochraně zdraví před nepříznivými účinky hluku a vibrací) a současně podmínky v územním opatření, nemůže být povolen. Jedním z podkladů pro zpracování Z2 ÚRP byl dokument *Akcelerační oblasti, předvýběr ploch k výstavbě VTE, Screening území ČR z hlediska ochrany krajinného rázu* (Roman Bukáček, Simona Vondráčková, 2025). Při vymezování akceleračních oblastí byl krajinný ráz dále prověřován, a to s ohledem na hodnoty území. Vlivy na krajinný ráz pak byly dále vyhodnoceny v rámci VVURÚ, a to jak z hlediska navrhovaného souboru akceleračních oblastí jako celku, tak pro jednotlivá území v kartách akceleračních oblastí, které obsahují i mapy viditelnosti (Příloha SEA). Podmínky v územních opatřeních pak dále omezují barevné řešení doprovodných staveb a rozsah trvalých terénních úprav. Samotný způsob vymezení akceleračních oblastí na základě podkladů (biologická posouzení, mapy citlivosti ptáků vůči výstavbě VTE zpracované ČSO, území významná pro netopýry dle podkladů ČESON, biotopy zvláště chráněných druhů velkých savců a další) a nařízení vlády č. 507/2025 Sb. minimalizuje vliv na složky životního prostředí. Pro všechny akcelerační oblasti jsou současně pořizována územní opatření, která obsahují opatření stanovená na základě biologických

Poř. č.	Připomínkové místo	Číslo jednací	Článek	AO	Připomínka	Vyhodnocení
					V odůvodnění Změny č. 2 ani územního opatření není možné dohledat vyčísleni přínosu AOV83 pro sníženi energetické závislosti anebo sníženi produkce CO_2. Ve vyhodnocení vlivů územního opatřeni AOV83 se ale uvádí k pozitivním vlivům (přínosům) vymezeni AOV a realizace VTE: ,,Zanedbatelný až mírně pozitivní vliv k ochraně klimatu uplatnění AO se uplatní v globálním měřítku, tedy i z hlediska přeshraničního působení" V dokumentaci Změny č. 2 a územního opatřeni je tedy přiznáno, že přínosy VTE realizovaných v AOV83 budou zanedbatelné, byť chybí konkrétní čísla. V takové situaci není pochopitelné, jak mohl zájem na vymezení AOV83 převážit nad ostatními konkrétně specifikovanými veřejnými zájmy, které naopak výstavba VTE ovlivni výrazně (byť to nekvalitně zpracované vyhodnocení Změny Č. 2 a územního opatřeni nepřiznává). Dále se ve vyhodnoceni územního opatřeni AOV83 uvádí: “Vlivy na ovzduší v době výstavby zanedbatelné (prašnost při přesunu zemin, emise ze spalováni PHM, sekundární prašnost), v době provozu mírně pozitivní z důvodu náhrady spalovacích zdrojů při výrobě el. energie." Vzhledem k tomu, že se ve vyhodnoceni uvádí, že vliv AOV83 na ochranu klimatu bude zanedbatelný, bude logicky zanedbatelný rozsah, ve kterém VTE realizované v AOV83 nahradí spalovací zdroje. Změna č. 2 ani územní opatření tento závěr nevyvrací, neobsahuji totiž vyčíslení toho, v jak velkém rozsahu VTE realizované v AOV83 nahradí spalovací zdroje a jaký přesně vliv bude mít tato náhrada na cíle sledované Změnou č. 2, tedy sníženi energetické závislosti ČR a sníženi produkce CO_2. Je také třeba řádně vyhodnotit, proč těchto cílů nelze dosáhnout jinými způsobí (zvýšeni počtu bloků JEDU, popř. JETE, rozvoj vodíkové infrastruktury v souladu s Vodíkovou strategii ČR, větší důraz na rozvoj FVE). Proto ani blíže nespecifikovaná náhrada spalovacích zdrojů není důvod, proč by měl zájem na vymezení AOV83 převážit nad jinými zájmy v území. **5. Výška VTE a rozloha AO** Ve Změně č. 2 ani v územním opatřeni pro AOV83 není vysvětleno, proč byla zvolena právě tato rozloha AO a proč má AOV právě tyto konkrétní hranice a proč právě toto vymezeni AOV povede ke splněni cílů Změny č. 2. jinými slovy není vysvětleno, proč nemůže být AO vymezena jiným způsobem tak, aby kupř. byly VTE umisťovány v dostatečné vzdálenosti od zastavěného území a zastavitelných ploch podle územních plánů (min 1,5 km) a není porovnáno, zda by toto jiné vymezení AOV třeba také nevedlo ke splněni cílů Změny č. 2. Podatel se domnívá, že to ale vzhledem k nespecifičnosti cílů Změny č. 2 není ani možné, proto by také vůbec neměla být aov83 vymezena. **6.Hluková zátěž, vibrace a stroboskopický efekt** Podatel zásadně nesouhlasí s tím, že Změna č. 2 ani příslušné územní opatření vůbec neřeší negativní dopady hluku. Hluk totiž Změna č. 2 chápe jako normální integrální součást VTE, bez které to prostě nejde a je třeba se s tím smířit. Tento přistup nejlépe demonstruje přirovnáni hluku z VTE k v podstatě příjemnému ,,šumění |esa': které mohou zaregistrovat jen neurotické osoby. Podatel se proto domnívá, že hlukové vlivy nebyly zhodnoceny a ve skutečnosti to ani není možné bez znalosti konkrétního projektu. Podatel zdůrazňuje, že nepovažuje za dostatečné, aby byla hluková zátěž řešena až v hlukové studii zpracované investorem. Takový přistup není schopný zajistit reálnou ochranu lidského zdraví. Podatel dále nesouhlasí s tím, že vůbec nedošlo k posouzeni vlivů infrazvuku, nIzkofrekvenčniho hluku a vibraci, ačkoliv odborné studie upozorňují na rizika spojená s těmito doprovodnými jevy provozu VTE. Podatel se domnívá, že nebyl ani řádně zhodnocen vliv vibraci na nemovitosti. Stejně tak nebyl řádně posouzen z hlediska vlivů tzv. stroboskopický efekt, kdy se posouzeni zejména nezaměřilo na obtěžující dopady stroboskopického efektu. **7.Vlivy na krajinný ráz**	posouzení. Tato opatření dále zmírňují negativní vlivy, které nebylo možné vyloučit vymezením akcelerační oblasti. Podmínky v územních opatřeních zahrnují ochranu prvků lokálního ÚSES a všech biokoridorů, ochranu biotopů, ZPF a PUPFL, dále povinnost biologického dozoru, monitoring mortality ptáků a netopýrů, detekční systémy a další podmínky specifické vzhledem ke konkrétní akcelerační oblasti. Vymezení akcelerační oblasti v ÚRP nezakládá možnost vyvlastnění ani právo na výstavbu VTE a nevylučuje jiné využití území. Nebylo prokázáno, že by instalace VTE měla významný negativní vliv na cenu nemovitostí či provádění investic. Lokální dopady na cenu nemovitostí konkrétních záměrů nelze posuzovat na koncepční úrovni při vymezování akceleračních oblastí v ÚRP.

Poř. č.	Připomínkové místo	Číslo jednací	Článek	AO	Připomínka	Vyhodnocení
					Větrné elektrárny mají zásadní vlivy na krajinný ráz. Ve Vyhodnoceni vlivů územního opatření AOV83 se uvádí: ,,Z analýzy viditelnosti vyplývá, že hodnocené území se vyznačuje vysokou koncentraci kulturně-historických hodnota zároveň velmi citlivým vztahem ke krajině Kokořínska a k ikonické dominantě Bezdězu. V bezprostředním okolí se uplatňuje kostel Nanebevzetí Panny Marie, kostel Sv. Jakuba Většího, fara, kaple Nejsvětější Trojice, zámek a historická venkovská zástavba. Ve vzdálenosti do 2 km navazuji kostel Sv. Martina, radnice, sokolovna a další objekty utvářej/cl obraz sídla. V širším území do 5 km a 15 km se pak prosazuje mimořádně bohatý soubor památek, včetně hradu Kokořín, hradu Houska, hradišť, kostelů, tvrzí, zámků a historických areálů. Rozhoduj/c/ hodnotou je zde ochrana vnitřní scenérie Kokořínska a nerušených výhledů na Bezděz. Současně je třeba zachovat obraz Mšena a jeho historického jádra v krajině, včetně vazeb na příjezdové komunikace, turistické trasy a další frekventovaná místa, odkud se uplatňuji ikonické pohledy na město i na širší krajinný rámec. Bezděz zde nepůsobí jen jako vzdálená dominanta, ale jako jeden z hlavních určuj/c/ch prvků krajinné identity celého prostoru." Jak je možné, že všechny tyto vlivy jsou hodnoceny jako zanedbatelné, když přitom VTE budou představovat novou dominantu, která jednoznačně výrazně ovlivní krajinu, to není ve Změně Č. 2 ani v územním opatření vysvětleno. Vliv vte na krajinný ráz bude mít ještě další dopady - již napořád bude hodnota krajinného rázu snížena, takže bude možné do území umisťovat i další záměry, které by jinak kvůli ochraně krajinného rázu nebyly přípustné. 8. Další negativní vlivy AOV83: Prostor pro individuální připomínky: lze doplnit např. obavy z negativního vlivu vymezení AOV na zvířata, na ekosystémy, na vodní poměry v území, na zemědělský půdní fond, na ekosystémy... 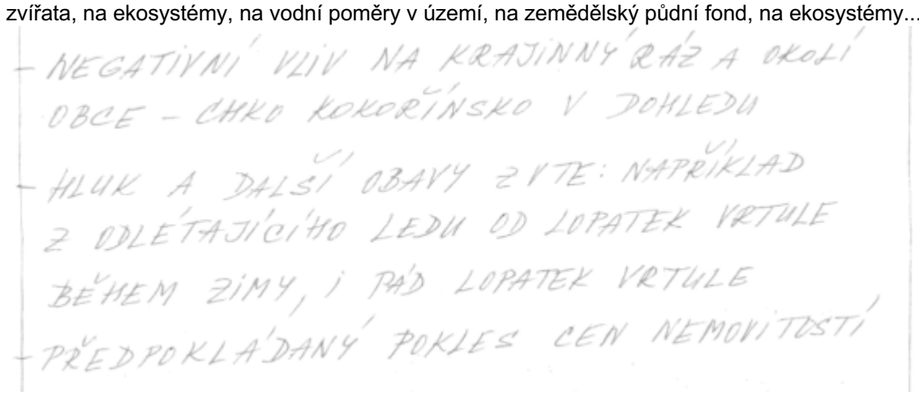 	
9412.	Smýkal Petr	MMR-46730-2026-81	99bc 99bd	AOS3 AOS4	**<u>Tímto podávám připomínku k návrhu vymezení akceleračních oblastí pro fotovoltaické elektrárny (FVE) pro AOS3 Vrbka a AOS4 Karolín</u>** Na základě níže uvedených důvodů nesouhlasím s návrhem Změny č. 2 ÚRP ČR, Vyhodnocením vlivů návrhu Změny č. 2 ÚRP na udržitelný rozvoj území (SEA) ani s návrhy jednotlivých územních opatření pro akcelerační oblasti (AO) vymezenými v návrhu Změny č. 2 ÚRP. Veškeré níže uvedené připomínky se vztahují současně ke všem výše uvedeným projednávaným částem veřejné vyhlášky. **NEDOSTATKY** **NÁVRHU:** • hrozí narušení krajiny a přírody • návrh nerespektuje dostatečně ochranu hodnot území a kvalitu bydlení • nebyly dostatečně posouzeny jiné varianty řešení, zejména využití brownfieldů, střech a areálů již zastavěných či narušených ploch, umístění oblastí na obdělávanou zemědělskou půdu • návrh neobsahuje dostatečně konkrétní údaje o skutečném rozsahu záboru území, umístění panelů,	**Neakceptováno.** Akcelerační oblasti byly vymezeny na celostátní úrovni v Z2 ÚRP na základě Zadání Z2 ÚRP schváleného Vládou ČR. Vymezení akceleračních oblastí proběhlo na základě biologického posouzení konkrétních území podle § 11 odst. 3 resp. 4 ZOZE, jehož výsledky spolu s výsledky vyhodnocení vlivů na životní prostředí (SEA, Příloha č. 5 k odůvodnění Z2 ÚRP) byly zapracovány do návrhu Změny č. 2 ÚRP. Oblasti, u nichž autorizované osoby identifikovaly významné negativní nebo kumulativní vlivy, byly ze Z2 ÚRP vyloučeny (odůvodnění Z2 ÚRP, odst. 32). Zpracování VVURÚ odpovídá obsahem i strukturou požadavkům přílohy č. 4 stavebního zákona, včetně

Poř. č.	Připomínkové místo	Číslo jednací	Článek	AO	Připomínka	Vyhodnocení
					trafostanic, kabelových tras, oplocení a obslužných komunikací Není jasně stanoveno, kdo ponese odpovědnost za případné škody na zdraví, majetku a životním prostředí. **<u>SPECIFIKACE A STŘETY V AOS3 VRBKA a AOS4 Karolín</u>** Uvedená akcelerační oblast vykazuje následující možné střety a rizika: • konkrétní dopady na místní krajinu a charakter území • možné střety s ochranou přírody a krajiny • možné zásahy do života obyvatel a kvality bydlení • možné kumulativní dopady s dalšími plánovanými záměry • nedostatečné místní podklady a vyhodnocení • nevhodné využití kvalitní zemědělské půdy pro rozsáhlý energetický areál • možné dopady souvisejících technických staveb a přípojek na okolní území **Do uvedené oblasti mohou zasahovat:** • prvky ÚSES, migrační trasy živočichů • chráněná území • evropsky významné lokality (EVL), soustava Natura 2000 • významné krajinné prvky • vodní zdroje • krajinný ráz **<u>Návrh je v rozporu zejména s:</u>** • zákonem č. 500/2004 Sb., správní řád • zákonem č. 100/2001 Sb., o posuzování vlivů na životní prostředí (EIA) • zákonem č. 114/1992 Sb., o ochraně přírody a krajiny • zákonem č. 334/1992 Sb., o ochraně zemědělského půdního fondu • zákonem č. 283/2021 Sb., stavební zákon • podmínkami směrnice EU RED III, zejména pokud jde o nevhodně zvolenou lokalitu a nevyřešené dopady • principem předběžné opatrnosti dle čl. 191 SFEU • právem na příznivé životní prostředí dle čl. 35 Listiny základních práv a svobod • právem na ochranu zdraví dle čl. 31 Listiny základních práv a svobod • právem na ochranu vlastnictví dle čl. 11 Listiny základních práv a svobod Navržená akcelerační oblast může mít zásadní střety s přírodou, krajinou, vodou, zemědělskou půdou i kvalitou života obyvatel. Tyto problémy nejsou dostatečně vyřešeny, ale pouze částečně zmírňovány. **Návrh nemá dostatečné podklady, neřeší přesvědčivě varianty řešení a nedostatečně hodnotí kumulativní dopady.** **Z uvedených důvodů požaduji vyloučení uvedené akcelerační oblasti z návrhu Změny č. 2 ÚRP**.	vyhodnocení vlivů na lokality soustavy Natura 2000 a posouzení kumulativních a synergických vlivů. Jde o hodnocení na úrovni koncepce, nikoli na úrovni konkrétních záměrů a tomu odpovídá i míra podrobnosti použitých podkladů. Ustanovení § 4 odst. 3 ZOZE a čl. 15c směrnice RED III sice upřednostňují brownfieldy a degradované plochy, avšak nevylučují vymezení akcelerační oblasti na jiných pozemcích. Vymezení výhradně na degradovaných plochách nebylo s ohledem na prostorové nároky technologie větrných elektráren proveditelné. Ochrana ZPF je řešena v souvisejících územních opatřeních. Podmínkami je zajištěno, že nebudou vznikat neobhospodařovatelné zbytkové zemědělské pozemky ani pozemky bez přístupu k veřejně přístupné pozemní komunikaci. Dále je v nich požadavek na upřednostní nižších tříd ochrany ZPF při realizaci záměrů OZE a je stanovena maximální plocha dlouhodobého nebo trvalého odnětí ZPF pro záměry OZE v celé akcelerační oblasti. Souhlas s odnětím ze ZPF bude vydán v navazujícím řízení dle stavebního zákona. Při vymezování akceleračních oblastí byly zohledněny vlivy na krajinný ráz, které byly dále posuzovány v rámci VVURÚ, a to jak z hlediska navrhovaného souboru akceleračních oblastí jako celku, tak pro jednotlivé oblasti v kartách akceleračních oblastí (Příloha SEA). Pro všechny akcelerační oblasti jsou současně pořizována územní opatření. Podmínky v územních opatřeních zahrnují ochranu prvků lokálního ÚSES a všech biokoridorů, ochranu biotopů, ZPF a PUPFL, dále povinnost biologického dozoru, monitoring mortality ptáků a netopýrů, detekční systémy a další podmínky specifické vzhledem ke konkrétní akcelerační oblasti. Při vymezení akceleračních oblastí nelze předjímat konkrétní technické parametry či přesné umístění záměrů OZE, proto všechna územní opatření pro akcelerační oblasti obsahují podmínky pro jejich umisťování. V případě, že by záměr nesplňoval zákonné hygienické limity a současně podmínky v územním opatření, nemůže být povolen.
9413.	Kotyková Kristýna	MMR-46731-2026-81	99czzg	AOV83	Podatel nesouhlasí s vymezením akcelerační oblasti AOV83 a žádá, aby tato akcelerační oblast nebyla ve Změně č. 2 Územního rozvojového plánu vymezena a aby nebylo vydáno územní opatření AOV83. **Odůvodněni uplatněné připominky.** **1.Direktivní vymezeni AOV** podatel namítá, že není nezbytné (a neplyne to ani ze směrnice EU RED III), aby akcelerační oblasti pro VTE (dále jen ,,AOV") byly vymezeny direktivně na celostátní úrovni. je naprosto dostačujIcI, když by Změna	**Akceptováno částečně.** Akcelerační oblast AOV83 Chorušice byla zmenšena. Akcelerační oblasti byly vymezeny na celostátní úrovni v Z2 ÚRP na základě Zadání Z2 ÚRP schváleného Vládou ČR. Vymezení akceleračních oblastí proběhlo na základě biologického posouzení konkrétních území podle § 11 odst. 3 resp. 4 ZOZE, jehož výsledky spolu s výsledky vyhodnocení vlivů na životní prostředí (SEA, Příloha č. 5 k odůvodnění Z2

Poř. č.	Připomínkové místo	Číslo jednací	Článek	AO	Připomínka	Vyhodnocení
					č. 2 Územního rozvojového plánu (dále jen ,,Změna č. 2°') dala obcím povinnost, aby prověřily možnosti vymezeni AOV 1 v územních plánech. Na základě tohoto pokynu by samosprávy znalé místních poměrů po dohodě s občany vymezily vhodné lokality pro VTE. Díky tomu by byly zohledněny s potřebnou pečlivostí a v nutné podrobnosti zásahy do veřejných zájmů, které není možné na úrovni Změny č. 2 zhodnotit, neboť to její velké měřítko neumožňuje. **2. Diskriminační vymezeni AOV** Ve Změně č. 2 ÚRP není dostatečně vysvětleno, proč je třeba vymezit akcelerační oblasti právě tak, jak to činí Změna č. 2, jinými slovy není pochopitelné, proč právě počet AOV, se kterým Změna č, 2 počítá, povede ke splnění klimatických a energetických cllů a proč vymezeni jiné oblasti již není zapotřebí nebo proč by klimatické a energetické cíle nemohly být plněny i bez AOV83, když není ke splněni těchto cllů (které ani nejsou ve Změně č. 2 specifikovány) zapotřebí ani o jednu AOV více. Lokalita, kde je AOV83 přitom není nijak výjimečná z hlediska potenciálu pro VTE (nebo alespoň není ve Změně č. 2 přesvědčivě popsáno, proč se AOV83 svým větrným potenciálem tak výrazně odlišuje od dalších oblastí, kde AOV vymezeny nebyly). Lze tedy předpokládat, že existují jiné shodné oblasti, kde však z nejasných důvodů AOV nebyly vymezeny. To považuje podatel za diskriminační. Diskriminovány jsou i samosprávy, na jejichž území jsou AOV vymezeny. Vymezeni AOV totiž představuje jakousi stavební uzávěru, kdy obec nemůže v dotčeném území měnit územní plán podle svých potřeb, ale musí respektovat vymezenou AOV. Vedle toho pak nebudou investoři VTE motivováni, aby s obci uzavřeli férovou plánovací smlouvu a poskytli obci a jejím občanům dostatečné kompenzace za negativní dopady provozu VTE. Záměry VTE povolované v AOV totiž budou protežovány a jejich výstavba výrazně usnadněna. Tato diskriminace přímo ovlivňuje i občany samospráv. **3. Nedostatečné posouzeni vlivů** Vymezeni AOV s největší pravděpodobností povede k tomu, že záměry VTE v nich umisťované budou upřednostňovány a nedojde už nikdy k řádnému posouzení jejich negativních dopadů na životní prostředí, na zdraví a životy lidi. Proto by mělo být vyhodnoceni vlivů Změny č. 2 a územního opatřeni pro AOV83 extrémně podrobné a kvalitní, prakticky na úrovni EIA. Překážkou pro takové podrobné posouzeni je ale fakt, že je měřítko Územního rozvojového plánu příliš velké a neumožňuje skutečně posoudit dopady vymezení AOV(jiné by to bylo na úrovni územního plánu, resp. v procesu EIA se znalostí konkrétního záměru). Vzhledem k tomu, že na vymezeni akceleračních oblastí naváže zrychlené a zjednodušené povolovací řízeni před Dopravním a energetickým stavebním úřadem (DESÚ), v rámci kterého bude úřad prakticky pouze ověřovat, zda jsou záměry v souladu s vágními a nicneřlkajlmi podmínkami územního opatřeni AOV83. V souladu s těmito obecnými podmínkami ale budou téměř jakékoliv záměry, což znamená, že vlivy VTE realizovaných v AOV83 nebudou nikdy reálně posouzeny. Podatel se domnívá, že je nezbytné, aby všechny vlivy VTE byly skutečně a podrobně posouzeny. Vágní posouzeni Změny č. 2 nebo územního opatřeni AOV83 je naprosto nedostatečné. Podatel se domnívá, že vadné posouzení dopadů VTE může mít nejen přímý vliv na jeho zdraví včetně psychické pohody, ale také to může ovlivnit socioekonomický rozvoj obce, ve které žije. Podatel ještě připomíná, že nedošlo ke kumulativnímu zhodnoceni vlivů v důsledku vymezeni tří AOV v těsné blízkosti (AOV82, AOV83 a AOV84). **4. Zanedbatelné pozitivní vlivy vymezení AO**	ÚRP) byly zapracovány do návrhu Změny č. 2 ÚRP. Oblasti, u nichž autorizované osoby identifikovaly významné negativní nebo kumulativní vlivy, byly ze Z2 ÚRP vyloučeny (odůvodnění Z2 ÚRP, odst. 32). Zpracování VVURÚ odpovídá obsahem i strukturou požadavkům obsaženým v příloze č. 4 stavebního zákona, včetně posouzení kumulativních a synergických vlivů. Ve VVURÚ (včetně SEA) byly posuzovány akcelerační oblastí, nikoliv konkrétní záměry, a podrobnost odpovídá měřítku ÚRP a územních opatření. Vymezení akcelerační oblasti v ÚRP nezakládá právo na výstavbu VTE ani nevylučuje jiné využití území. Při vymezení akceleračních oblastí nelze předjímat konkrétní technické parametry či přesné umístění záměrů OZE. Obavy z negativních vlivů hluku a stroboskopického efektu řeší podmínky stanovené ve všech územních opatřeních pro akcelerační oblasti pro VTE, které ukládají zpracování hlukové studie, studie působení stroboskopického efektu, včetně minimalizace shadow flicker efektu. V případě, že by záměr nesplňoval zákonné hygienické limity (nařízení vlády č. 272/2011 Sb., o ochraně zdraví před nepříznivými účinky hluku a vibrací) a současně podmínky v územním opatření, nemůže být povolen. Jedním z podkladů pro zpracování Z2 ÚRP byl dokument Akcelerační oblasti, předvýběr ploch k výstavbě VTE, Screening území ČR z hlediska ochrany krajinného rázu (Roman Bukáček, Simona Vondráčková, 2025). Při vymezování akceleračních oblastí byl krajinný ráz dále prověřován, a to s ohledem na hodnoty území. Vlivy na krajinný ráz pak byly dále vyhodnoceny v rámci VVURÚ, a to jak z hlediska navrhovaného souboru akceleračních oblastí jako celku, tak pro jednotlivá území v kartách akceleračních oblastí, které obsahují i mapy viditelnosti (Příloha SEA). Podmínky v územních opatřeních pak dále omezují barevné řešení doprovodných staveb a rozsah trvalých terénních úprav. Samotný způsob vymezení akceleračních oblastí na základě podkladů (biologická posouzení, mapy citlivosti ptáků vůči výstavbě VTE zpracované ČSO, území významná pro netopýry dle podkladů ČESON, biotopy zvláště chráněných druhů velkých savců a další) a nařízení vlády č. 507/2025 Sb. minimalizuje vliv na složky životního prostředí. Pro všechny akcelerační oblasti jsou současně pořizována územní opatření, která obsahují opatření stanovená na základě biologických posouzení. Tato opatření dále zmírňují negativní vlivy, které nebylo možné vyloučit vymezením akcelerační oblasti. Podmínky v územních opatřeních zahrnují ochranu prvků lokálního ÚSES a všech biokoridorů, ochranu biotopů, ZPF a PUPFL, dále povinnost biologického dozoru, monitoring mortality ptáků a netopýrů, detekční systémy a další podmínky specifické vzhledem ke konkrétní akcelerační oblasti.

Poř. č.	Připomínkové místo	Číslo jednací	Článek	AO	Připomínka	Vyhodnocení
					V odůvodnění Změny č. 2 ani územního opatření není možné dohledat vyčísleni přínosu AOV83 pro sníženi energetické závislosti anebo sníženi produkce CO,. Ve vyhodnnoceni vlivů územního opatřeni AOV83 se ale uvádí k pozitivním vlivům (přínosům) vymezeni AOV a realizace VTE: ,,Zanedbatelný až mírně pozitivní vliv k ochraně klimatu uplatnění AO se uplatní v globálním měřítku, tedy i z hlediska přeshraničního působení" V dokumentaci Změny č. 2 a územního opatřeni je tedy přiznáno, že přínosy VTE realizovaných v AOV83 budou zanedbatelné, byt' chybí konkrétní čísla. V takové situaci není pochopitelné, jak mohl zájem na vymezení AOV83 převážit nad ostatními konkrétně specifikovanými veřejnými zájmy, které naopak výstavba vte ovlivni výrazně (byť to nekvalitně zpracované vyhodnocení Změny Č. 2 a územního opatřeni nepřiznává). Dále se ve vyhodnoceni územního opatřeni AOV83 uvádí: uVliVy na ovzduší v době výstavby zanedbatelné (prašnost při přesunu zemin, emise ze spalováni PHM, sekundární prašnost), v době provozu mírně pozitivní z důvodu náhrady spalovacích zdrojů při výrobě el. energie." Vzhledem k tomu, že se ve vyhodnoceni uvádí, že vliv AOV83 na ochranu klimatu bude zanedbatelný, bude logicky zanedbatelný rozsah, ve kterém VTE realizované v AOV83 nahradí spalovací zdroje. Změna č. 2 ani územní opatření tento závěr nevyvrací, neobsahuji totiž vyčíslení toho, v jak velkém rozsahu VTE realizované v AOV83 nahradí spalovací zdroje a jaký přesně vliv bude mít tato náhrada na cíle sledované Změnou č. 2, tedy snlženi energetické závislosti ČR a sníženi produkce CO2. Je také třeba řádně vyhodnotit, proč těchto cílů nelze dosáhnout jinými způsobí (zvýšeni počtu bloků JEDU, popř. JETE, rozvoj vodíkové infrastruktury v souladu s Vodíkovou strategii ČR, větší důraz na rozvoj FVE). Proto ani blíže nespecifikovaná náhrada spalovacích zdrojů není důvod, proč by měl zájem na vymezení AOV83 převážit nad jinými zájmy v území. **5. výška VTE a rozloha AO** Ve Změně č. 2 ani v územním opatřeni pro AOV83 není vysvětleno, proč byla zvolena právě tato rozloha AO a proč má AOV právě tyto konkrétní hranice a proč právě toto vymezeni AOV povede ke splněni cílů Změny č. 2. jinými slovy není vysvětleno, proč nemůže být AO vymezena jiným způsobem tak, aby kupř. byly VTE umisťovány v dostatečné vzdálenosti od zastavěného území a zastavitelných ploch podle územních plánů (min 1,5 km) a není porovnáno, zda by toto jiné vymezení AOV třeba také nevedlo ke splněni cilů Změny č. 2. Podatel se domnívá, že to ale vzhledem k nespecifičnosti cílů Změny č. 2 není ani možné, proto by také vůbec neměla být aov83 vymezena. **6.Hluková zátěž, vibrace a stroboskopický efekt** Podatel zásadně nesouhlasí s tím, že Změna č. 2 ani příslušné územní opatření vůbec neřeší negativní dopady hluku. Hluk totiž Změna č. 2 chápe jako normální integrální součást VTE, bez které to prostě nejde a je třeba se s tím smířit. Tento přistup nejlépe demonstruje přirovnáni hluku z VTE k v podstatě příjemnému ,,šumění |esa': které mohou zaregistrovat jen neurotické osoby. Podatel se proto domnívá, že hlukové vlivy nebyly zhodnoceny a ve skutečnosti to ani není možné bez znalosti konkrétního projektu. Podatel zdůrazňuje, že nepovažuje za dostatečné, aby byla hluková zátěž řešena až v hlukové studii zpracované investorem. Takový přistup není schopný zajistit reálnou ochranu lidského zdraví. Podatel dále nesouhlasí s tím, že vůbec nedošlo k posouzeni vlivů infrazvuku, nlzkofrekvenčniho hluku a vibraci, ačkoliv odborné studie upozorňují na rizika spojená s těmito doprovodnými jevy provozu VTE. Podatel se domnívá, že nebyl ani řádně zhodnocen vliv vibraci na nemovitosti.	V souvisejících územních opatření jsou stanoveny podmínky, které zajišťují ochranu protierozních opatření, funkčních melioračních zařízení, vodních toků a ploch a rovněž omezující možné terénní úpravy. Vzhledem k charakteru a rozsahu potenciálních záměrů se při naplnění podmínek nepředpokládá realizace zpevněných ploch v takovém rozsahu, který by mohl významně ovlivnit vodní režim v rámci akceleračních oblastí. V souladu s požadavky vodního zákona se v rámci procesu povolování záměru bude vyjadřovat vodoprávní úřad. Významné ovlivnění mikroklimatu se u akceleračních oblastí pro VTE ani FVE nepředpokládá. Ochrana ZPF je řešena v souvisejících územních opatřeních. Podmínkami je zajištěno, že nebudou vznikat neobhospodařovatelné zbytkové zemědělské pozemky ani pozemky bez přístupu k veřejně přístupné pozemní komunikaci. Dále je v nich požadavek na upřednostní nižších tříd ochrany ZPF při realizaci záměrů OZE a je stanovena maximální plocha dlouhodobého nebo trvalého odnětí ZPF pro záměry OZE v celé akcelerační oblasti. Souhlas s odnětím ze ZPF bude vydán v navazujícím řízení dle stavebního zákona.

Poř. č.	Připomínkové místo	Číslo jednací	Článek	AO	Připomínka	Vyhodnocení
					Stejně tak nebyl řádně posouzen z hlediska vlivů tzv. stroboskopický efekt, kdy se posouzeni zejména nezaměřilo na obtěžující dopady stroboskopického efektu. **7.Vlivy na krajinný ráz** Větrné elektrárny mají zásadní vlivy na krajinný ráz. Ve Vyhodnoceni vlivů územního opatření AOV83 se uvádí: ,,Z analýzy viditelnosti vyplývá, že hodnocené území se vyznačuje vysokou koncentraci kulturně-historických hodnota zároveň velmi citlivým vztahem ke krajině Kokořínska a k ikonické dominantě Bezdězu. V bezprostředním okolí se uplatňuje kostel Nanebevzetí Panny Marie, kostel Sv. Jakuba Většího, fara, kaple Nejsvětější Trojice, zámek a historická venkovská zástavba. Ve vzdálenosti do 2 km navazuji kostel Sv. Martina, radnice, sokolovna a další objekty utvářej/cl obraz sídla. V širším území do 5 km a 15 km se pak prosazuje mimořádně bohatý soubor památek, včetně hradu Kokořín, hradu Houska, hradišť, kostelů, tvrzí, zámků a historických areálů. Rozhoduj/c/ hodnotou je zde ochrana vnitřníscenérie Kokořínska a nerušených výhledů na Bezděz. Současně je třeba zachovat obraz Mšena a jeho historického jádra v krajině, včetně vazeb na příjezdové komunikace, turistické trasy a další frekventovaná místa, odkud se uplatňuji ikonické pohledy na město i na širší krajinný rámec. Bezděz zde nepůsobí jen jako vzdálená dominanta, ale jako jeden z hlavních určuj/c/ch prvků krajinné identity celého prostoru." jak je možné, že všechny tyto vlivy jsou hodnoceny jako zanedbatelné, když přitom VTE budou představovat novou dominantu, která jednoznačně výrazně ovlivní krajinu, to není ve Změně Č. 2 ani v územním opatření vysvětleno. Vliv vte na krajinný ráz bude mít ještě další dopady - již napořád bude hodnota krajinného rázu snížena, takže bude možné do území umisťovat i další záměry, které by jinak kvůli ochraně krajinného rázu nebyly přípustné. **8.Vlivy na zvířata** VTE velmi silně ovlivňuji jak ptáky a letouny, tak savce a hmyz, dokonce i obojživelníky aj. Vyhodnoceni územního opatřeni AOV83 však všechny tyto vlivy zlehčuje. Vyhodnocení proto nelze považovat za dostatečné. v území, kde má být AOV vymezena se nachází řada ptáků i letounů. jejich úmrtí ale Změna č. 2 chápe jako integrální a v podstatě běžnou součást provozu VTE, se kterou je třeba se smířit a příliš ji neřešit. Ve vztahu k ptákům územní opatření neobsahuje žádná reálná a funkční kompenzační opatřeni. V podstatě jen počítá s tím, že pro ochranu ptáků bude použito ,,vhodné technické řešeni". Tím se zřejmě myslí odpuzovače, ale není vůbec vysvětleno, v jaké míře tyto odpuzovače zamezí střetům ptáků s lopatkami VTE. jiným opatřením má být zařízeni, které zastaví roztočený rotor, ale ani zde není blíže popsáno, jak přesně bude zajištěno, aby tento mechanismus byl skutečně funkční. Jde-li o letouny, pak je opatřením k jejich ochraně monitoring prováděni provozovatelem VTE. Takové opatřeni není vůbec schopno netopýry ochránit, ačkoliv právě netopýři jsou extrémně ohroženi VTE. Pro savce představuji vte především vizuální bariéru v území, čímž omezuji jich migraci, a vedle toho je nepříznivě ovlivňuji hlukové dopady provozu VTE a vibrace. Kromě toho VTE mohou poškodit i jejich biotopy, neboť ovlivňuji lokální klima a tím i ekosystémy. Odůvodněni Změny č. 2 ani územního opatřeni nevysvětluje, proč dostala AOV83 přednost před ochranou zvířat. **9. Vlivy na vodní poměry a lokální klima** Ve vyhodnoceni vlivů Změny č. 2 ani územního opatření AOV83 není popsáno, jak byly hodnoceny vlivy VTE na spodní vody a celkově na vodní poměry a na jejich možné změny v důsledku výstavby a provozu VTE. V době, kdy se celá ČR potýká s extrémními suchy a vody je stále méně, je třeba tuto otázku brát	

Poř. č.	Připomínkové místo	Číslo jednací	Článek	AO	Připomínka	Vyhodnocení
					velmi vážně a rozhodně nelze pouze stroze konstatovat, že vVTEmají přednost, ,,protože mají prostě přednost". Je totiž faktem, že VTE, zejména ty extrémně vysoké, mají železobetonové základy, které jsou schopny vodní poměry v krajině narušit. Pro VTE se také buduje infrastruktura, která také může narušit tok podzemní vody anebo snížit množstvi vody proudící do blízkých vodních toků nebo vodních zdrojů. výstavba vte také odstraňuje ochranné vrstvy půdy a podloží, čímž činí podzemní vodu pod nimi zranitelnější vůči znečištění z úniků nebo rozlitých látek z vozidel nebo zařízeni použitých k jejich výstavbě a vůči únikům a látkám z turbín a související infrastruktury během provozu. Je také známo, že vte velmi výrazně ovlivňují klima ve svém okolí (negativně). jedná se především o dopady na teplotu zemského povrchu, fyzikálně-chemické vlastnosti půdy, rychlost větru, vlhkost a srážky. Větrné elektrárny na pevnině mají významný otep|ovací v|iv na teplotu zemského povrchu v noci. V důsledku zhoršováni fyzikálně- chemických vlastností půdy dochází k vysušováni lokalit nacházejících se u VTE. Půdní vlhkost navíc ovlivňuje rovnováhu ekosystému, což ohrožuje ekologickou stabilitu krajiny a některé druhy zvířat. Z vyhodnocení územního opatřeni AOV83 ani Změny č. 2 jako celku ani z jejich odůvodněni není vůbec zřejmé, jak bylo s těmito fakty naloženo. **10. Vlivy na zemědělský půdní fond** Ve vyhodnoceni územního opatřeni se uvádí: ,,Přítomnost ZPF převažuje v I. a //. třídě ochrany, nepatrné zábory také v III. až V. třídě ochrany. S ohledem na velmi nízký rozsah záborů ve vyšší třídě ochrany dále neřešeno. V pří'padě VTE a doprovodných staveb (rozvoden, úložišť el. energie, komunikací apod.) v AO je zábor pro zajištění , bezpečnosti hodnocení považován za trvalý. Uplatnění AO nebude mít vliv na ekologické funkce půdy. Zábor půdy ; je s ohledem na relativně malou výměru a na rozlohu zemědělské půdy v AO a jejím okolí považován za mírně negativní vliv." Rozsah záborů je přitom následující 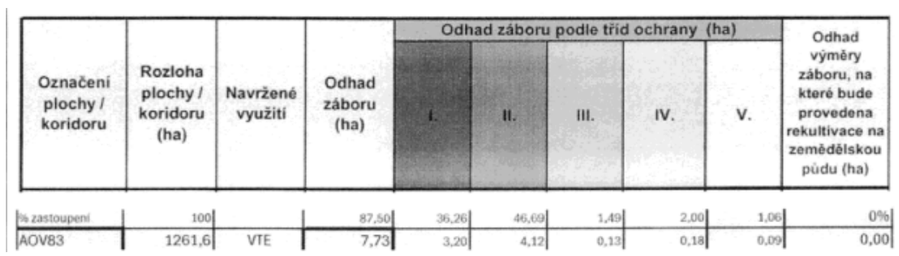 Podle názoru podatele nelze považovat trvalé zničení téměř 7,5 hektarů cenné půdy (tento odhad může být navíc podhodnocen) za něco, co není třeba řešit. Takové zdůvodněni záborů je bizarní a nedostačuje požadavkům v § 4 odst. 3 zákona č. 334/1992 Sb,, o ochraně ZPF, kde se mj. uvádí, že zemědělskou půdu I. a ||. třídy ochrany lze v územně plánovací dokumentaci určit k jinému než zemědělskému účelu nebo odejmout pouze v případech, kdy jiný veřejný zájem výrazně převažuje nad veřejným zájmem ochrany zemědělského půdního fondu.	

Označení plochy / koridoru	Rozloha plochy / koridoru (ha)	Navržené využití	Odhad záboru (ha)	Odhad záboru podle tříd ochrany (ha) I.	II.	III.	IV.	V.	Odhad výměry záboru, na které bude provedena rekultivace na zemědělskou půdu (ha)
% zastoupení	100		87,50	36,26	46,09	1,49	2,00	1,06	0%
AOV83	1261,6	VTE	7,73	3,20	4,12	0,13	0,18	0,09	0,00

Poř. č.	Připomínkové místo	Číslo jednací	Článek	AO	Připomínka	Vyhodnocení
					Podatel se ze Změny č. 2 ani územního opatření AOV83 a jejich odůvodnění nedozvěděl, jak bylo doloženo, že výrazně převažuje veřejný zájem na realizaci VTE nad zájmem na ochraně cenných částí ZPF. Nezjistil ani to, jak zábor ZPF přispěje k tomu, aby byly zmírněny dopady změny klimatu nebo aby byla zvýšena energetická soběstačnosti ČR (a v jakém rozsahu se tak stane). Podatel také neví, proč není možné VTE realizovat jinde, kde by k záborům cenných půd nedošlo. Na uvedené otázky by měla Změna Č. 2 odpovědět velmi přesně nebo akcelerační oblast nevymezovat a ponechat vše na územní plány a povolovací řízeni, kde budou moct být zábory skutečně podrobně posouzeny a vyhodnoceny. 11. Další připomínky podatele:	
9414.	Alena Semínková	MMR-46732-2026-81	99czzg	AOV83	**Odůvodněni uplatněné připomínky.** **1.Direktivní vymezeni AOV** podatel se domnívá, že není nezbytné (a neplyne to ani ze směrnice EU RED III), aby akcelerační oblasti pro VTE (dále jen ,,AOV") byly vymezeny direktivně na celostátní úrovni. je naprosto dostačujícl, když by Změna č. 2 Územního rozvojového plánu (dále jen ,,Změna č. 2°') dala obcím povinnost, aby prověřily možnosti vymezeni AOV 1 v územních plánech. Na základě tohoto pokynu by samosprávy znalé místních poměrů po dohodě s občany vymezily vhodné lokality pro VTE. Díky tomu by byly zohledněny s potřebnou pečlivostí a v nutné podrobnosti zásahy do veřejných zájmů, které není možné na úrovni Změny č. 2 zhodnotit, neboť to její velké měřítko neumožňuje. **2. Diskriminační vymezeni AOV** Ve Změně č. 2 ÚRP není dostatečně vysvětleno, proč je třeba vymezit akcelerační oblasti právě tak, jak to činí Změna č. 2, jinými slovy není pochopitelné, proč právě počet AOV, se kterým Změna č, 2 počítá, povede ke splnění klimatických a energetických cllů a proč vymezeni jiné oblasti již není zapotřebí nebo proč by klimatické a energetické cíle nemohly být plněny i bez AOV83, když není ke splněni těchto cllů (které ani nejsou ve Změně č. 2 specifikovány) zapotřebí ani o jednu AOV více. Lokalita, kde je AOV83 přitom není nijak výjimečná z hlediska potenciálu pro VTE (nebo alespoň není ve Změně č. 2 přesvědčivě popsáno, proč se AOV83 svým větrným potenciálem tak výrazně odlišuje od dalších oblastí, kde AOV vymezeny nebyly). Lze tedy předpokládat, že existujíi jiné shodné oblasti, kde však z nejasných důvodů AOV nebyly vymezeny. To považuje podatel za diskriminační. Diskriminovány jsou i samosprávy, na jejichž území jsou AOV vymezeny. Vymezeni AOV totiž představuje jakousi stavební uzávěru, kdy obec nemůže v dotčeném území měnit územní plán podle svých potřeb, ale musí respektovat vymezenou AOV. Vedle toho pak nebudou investoři VTE motivováni, aby s obci uzavřeli férovou plánovací smlouvu a poskytli obci a jejím občanům dostatečné kompenzace za negativní dopady provozu VTE. Záměry VTE povolované v AOV totiž budou protežovány a jejich výstavba výrazně usnadněna. Tato diskriminace přímo ovlivňuje i občany samospráv. **3. Nedostatečné posouzeni vlivů** Vymezeni AOV s největší pravděpodobností povede k tomu, že záměry VTE v nich umisťované budou upřednostňovány a nedojde už nikdy k řádnému posouzení jejich negativních dopadů na životní prostředí, na zdraví a životy lidi. Proto by mělo být vyhodnoceni vlivů Změny č. 2 a územního opatřeni pro AOV83 extrémně podrobné a kvalitní, prakticky na úrovni EIA. Překážkou pro takové podrobné posouzeni je ale fakt, že je měřítko Územního rozvojového plánu příliš velké a neumožňuje skutečně posoudit dopady vymezení AOV(jiné by to bylo na úrovni územního plánu, resp. v procesu EIA se znalostí konkrétního záměru). Vzhledem k tomu, že na vymezeni akceleračních oblastí naváže zrychlené a zjednodušené povolovací řízeni před Dopravním a energetickým stavebním úřadem (DESÚ), v rámci kterého bude úřad prakticky pouze ověřovat, zda jsou záměry v souladu s vágními a nicneřlkajlmi podmínkami územního opatřeni AOV83. V souladu s těmito obecnými podmínkami ale budou	**Akceptováno částečně** Akcelerační oblast AOV83 Chorušice byla zmenšena. Akcelerační oblasti byly vymezeny na celostátní úrovni v Z2 ÚRP na základě Zadání Z2 ÚRP schváleného Vládou ČR. Vymezení akceleračních oblastí proběhlo na základě biologického posouzení konkrétních území podle § 11 odst. 3 resp. 4 ZOZE, jehož výsledky spolu s výsledky vyhodnocení vlivů na životní prostředí (SEA, Příloha č. 5 k odůvodnění Z2 ÚRP) byly zapracovány do návrhu Změny č. 2 ÚRP. Oblasti, u nichž autorizované osoby identifikovaly významné negativní nebo kumulativní vlivy, byly ze Z2 ÚRP vyloučeny (odůvodnění Z2 ÚRP, odst. 32). Zpracování VVURÚ odpovídá obsahem i strukturou požadavkům obsaženým v příloze č. 4 stavebního zákona, včetně posouzení kumulativních a synergických vlivů. Ve VVURÚ (včetně SEA) byly posuzovány akcelerační oblastí, nikoliv konkrétní záměry, a podrobnost odpovídá měřítku ÚRP a územních opatření. Vymezení akcelerační oblasti v ÚRP nezakládá právo na výstavbu VTE ani nevylučuje jiné využití území. Při vymezení akceleračních oblastí nelze předjímat konkrétní technické parametry či přesné umístění záměrů OZE. Obavy z negativních vlivů hluku a stroboskopického efektu řeší podmínky stanovené ve všech územních opatřeních pro akcelerační oblasti pro VTE, které ukládají zpracování hlukové studie, studie působení stroboskopického efektu, včetně minimalizace shadow flicker efektu. V případě, že by záměr nesplňoval zákonné hygienické limity (nařízení vlády č. 272/2011 Sb., o ochraně zdraví před nepříznivými účinky hluku a vibrací) a současně podmínky v územním opatření, nemůže být povolen. Jedním z podkladů pro zpracování Z2 ÚRP byl dokument *Akcelerační oblasti, předvýběr ploch k výstavbě VTE, Screening území ČR z hlediska ochrany krajinného rázu* (Roman Bukáček, Simona Vondráčková, 2025). Při vymezování akceleračních oblastí byl krajinný ráz dále prověřován, a to s ohledem na hodnoty území. Vlivy na krajinný ráz pak byly dále vyhodnoceny v rámci VVURÚ, a to jak z hlediska navrhovaného souboru akceleračních oblastí jako

Poř. č.	Připomínkové místo	Číslo jednací	Článek	AO	Připomínka	Vyhodnocení
					téměř jakékoliv záměry, což znamená, že vlivy VTE realizovaných v AOV83 nebudou nikdy reálně posouzeny. Podatel se domnívá, že je nezbytné, aby všechny vlivy VTE byly skutečně a podrobně posouzeny. Vágní posouzeni Změny č. 2 nebo územního opatřeni AOV83 je naprosto nedostatečné. Podatel se domnívá, že vadné posouzení dopadů VTE může mít nejen přímý vliv na jeho zdraví včetně psychické pohody, ale také to může ovlivnit socioekonomický rozvoj obce, ve které žije. Podatel ještě připomíná, že nedošlo ke kumulativnímu zhodnoceni vlivů v důsledku vymezeni tří AOV v těsné blízkosti (AOV82, AOV83 a AOV84). **4. Zanedbatelné pozitivní vlivy vymezení AO** V odůvodnění Změny č. 2 ani územního opatření není možné dohledat vyčísleni přínosu AOV83 pro sníženi energetické závislosti anebo sníženi produkce CO_2. Ve vyhodnocení vlivů územního opatřeni AOV83 se ale uvádí k pozitivním vlivům (přínosům) vymezeni AOV a realizace VTE: ,,Zanedbatelný až mírně pozitivní vliv k ochraně klimatu uplatnění AO se uplatní v globálním měřítku, tedy i z hlediska přeshraničního působení" V dokumentaci Změny č. 2 a územního opatřeni je tedy přiznáno, že přínosy VTE realizovaných v AOV83 budou zanedbatelné, byt' chybí konkrétní čísla. V takové situaci není pochopitelné, jak mohl zájem na vymezení AOV83 převážit nad ostatními konkrétně specifikovanými veřejnými zájmy, které naopak výstavba VTE ovlivni výrazně (byť to nekvalitně zpracované vyhodnocení Změny Č. 2 a územního opatřeni nepřiznává). Dále se ve vyhodnoceni územního opatřeni AOV83 uvádí: “Vlivy na ovzduší v době výstavby zanedbatelné (prašnost při přesunu zemin, emise ze spalováni PHM, sekundární prašnost), v době provozu mírně pozitivní z důvodu náhrady spalovacích zdrojů při výrobě el. energie." Vzhledem k tomu, že se ve vyhodnoceni uvádí, že vliv AOV83 na ochranu klimatu bude zanedbatelný, bude logicky zanedbatelný rozsah, ve kterém VTE realizované v AOV83 nahradí spalovací zdroje. Změna č. 2 ani územní opatření tento závěr nevyvrací, neobsahuji totiž vyčíslení toho, v jak velkém rozsahu VTE realizované v AOV83 nahradí spalovací zdroje a jaký přesně vliv bude mít tato náhrada na cíle sledované Změnou č. 2, tedy sníženi energetické závislosti ČR a sníženi produkce CO_2. Je také třeba řádně vyhodnotit, proč těchto cílů nelze dosáhnout jinými způsobí (zvýšeni počtu bloků JEDU, popř. JETE, rozvoj vodíkové infrastruktury v souladu s Vodíkovou strategii ČR, větší důraz na rozvoj FVE). Proto ani blíže nespecifikovaná náhrada spalovacích zdrojů není důvod, proč by měl zájem na vymezení AOV83 převážit nad jinými zájmy v území. **5. Výška VTE a rozloha AO** Ve Změně č. 2 ani v územním opatřeni pro AOV83 není vysvětleno, proč byla zvolena právě tato rozloha AO a proč má AOV právě tyto konkrétní hranice a proč právě toto vymezeni AOV povede ke splněni cílů Změny č. 2. jinými slovy není vysvětleno, proč nemůže být AO vymezena jiným způsobem tak, aby kupř. byly VTE umisťovány v dostatečné vzdálenosti od zastavěného území a zastavitelných ploch podle územních plánů (min 1,5 km) a není porovnáno, zda by toto jiné vymezení AOV třeba také nevedlo ke splněni cílů Změny č. 2. Podatel se domnívá, že to ale vzhledem k nespecifičnosti cílů Změny č. 2 není ani možné, proto by také vůbec neměla být aov83 vymezena. **6.Hluková zátěž, vibrace a stroboskopický efekt** Podatel zásadně nesouhlasí s tím, že Změna č. 2 ani příslušné územní opatření vůbec neřeší negativní dopady hluku. Hluk totiž Změna č. 2 chápe jako normální integrální součást VTE, bez které to prostě nejde a je třeba se s tím smířit. Tento přistup nejlépe demonstruje přirovnáni hluku z VTE k v podstatě příjemnému ,,šumění |esa': které mohou zaregistrovat jen neurotické osoby. Podatel se proto domnívá, že hlukové vlivy nebyly zhodnoceny a ve skutečnosti to ani není možné bez znalosti konkrétního projektu. Podatel zdůrazňuje, že	celku, tak pro jednotlivá území v kartách akceleračních oblastí, které obsahují i mapy viditelnosti (Příloha SEA). Podmínky v územních opatřeních pak dále omezují barevné řešení doprovodných staveb a rozsah trvalých terénních úprav. Samotný způsob vymezení akceleračních oblastí na základě podkladů (biologická posouzení, mapy citlivosti ptáků vůči výstavbě VTE zpracované ČSO, území významná pro netopýry dle podkladů ČESON, biotopy zvláště chráněných druhů velkých savců a další) a nařízení vlády č. 507/2025 Sb. minimalizuje vliv na složky životního prostředí. Pro všechny akcelerační oblasti jsou současně pořizována územní opatření, která obsahují opatření stanovená na základě biologických posouzení. Tato opatření dále zmírňují negativní vlivy, které nebylo možné vyloučit vymezením akcelerační oblasti. Podmínky v územních opatřeních zahrnují ochranu prvků lokálního ÚSES a všech biokoridorů, ochranu biotopů, ZPF a PUPFL, dále povinnost biologického dozoru, monitoring mortality ptáků a netopýrů, detekční systémy a další podmínky specifické vzhledem ke konkrétní akcelerační oblasti.

Poř. č.	Připomínkové místo	Číslo jednací	Článek	AO	Připomínka	Vyhodnocení
					nepovažuje za dostatečné, aby byla hluková zátěž řešena až v hlukové studii zpracované investorem. Takový přístup není schopný zajistit reálnou ochranu lidského zdraví. Podatel dále nesouhlasí s tím, že vůbec nedošlo k posouzeni vlivů infrazvuku, nIzkofrekvenčniho hluku a vibraci, ačkoliv odborné studie upozorňují na rizika spojená s těmito doprovodnými jevy provozu VTE. Podatel se domnívá, že nebyl ani řádně zhodnocen vliv vibraci na nemovitosti. Stejně tak nebyl řádně posouzen z hlediska vlivů tzv. stroboskopický efekt, kdy se posouzeni zejména nezaměřilo na obtěžující dopady stroboskopického efektu. **7.Vlivy na krajinný ráz** Větrné elektrárny mají zásadní vlivy na krajinný ráz. Ve Vyhodnoceni vlivů územního opatření AOV83 se uvádí: ,,Z analýzy viditelnosti vyplývá, že hodnocené území se vyznačuje vysokou koncentraci kulturně-historických hodnota zároveň velmi citlivým vztahem ke krajině Kokořínska a k ikonické dominantě Bezdězu. V bezprostředním okolí se uplatňuje kostel Nanebevzetí Panny Marie, kostel Sv. Jakuba Většího, fara, kaple Nejsvětější Trojice, zámek a historická venkovská zástavba. Ve vzdálenosti do 2 km navazuji kostel Sv. Martina, radnice, sokolovna a další objekty utvářej/cl obraz sídla. V širším území do 5 km a 15 km se pak prosazuje mimořádně bohatý soubor památek, včetně hradu Kokořín, hradu Houska, hradišť, kostelů, tvrzí, zámků a historických areálů. Rozhoduj/c/ hodnotou je zde ochrana vnitřní scenérie Kokořínska a nerušených výhledů na Bezděz. Současně je třeba zachovat obraz Mšena a jeho historického jádra v krajině, včetně vazeb na příjezdové komunikace, turistické trasy a další frekventovaná místa, odkud se uplatňuji ikonické pohledy na město i na širší krajinný rámec. Bezděz zde nepůsobí jen jako vzdálená dominanta, ale jako jeden z hlavních určuj/c/ch prvků krajinné identity celého prostoru." Jak je možné, že všechny tyto vlivy jsou hodnoceny jako zanedbatelné, když přitom VTE budou představovat novou dominantu, která jednoznačně výrazně ovlivní krajinu, to není ve Změně Č. 2 ani v územním opatření vysvětleno. Vliv vte na krajinný ráz bude mít ještě další dopady - již napořád bude hodnota krajinného rázu snížena, takže bude možné do území umisťovat i další záměry, které by jinak kvůli ochraně krajinného rázu nebyly přípustné. 8. Další negativní vlivy AOV83: Prostor pro individuální připomínky: lze doplnit např. obavy z negativního vlivu vymezení AOV na zvířata, na ekosystémy, na vodní poměry v území, na zemědělský půdní fond, na ekosystémy... 	
9415.	Minařík Václav	MMR-46733-2026-81	99czzg	AOV83	**Odůvodněni uplatněné připomínky.** **1.Direktivní vymezeni AOV** podatel se domnívá, že není nezbytné (a neplyne to ani ze směrnice EU RED III), aby akcelerační oblasti pro VTE (dále jen ,,AOV") byly vymezeny direktivně na celostátní úrovni. je naprosto dostačujícl, když by Změna č. 2 Územního rozvojového plánu (dále jen ,,Změna č. 2°') dala obcím povinnost, aby prověřily možnosti vymezeni AOV 1	**Akceptováno částečně** Akcelerační oblast AOV83 Chorušice byla zmenšena. Akcelerační oblasti byly vymezeny na celostátní úrovni v Z2 ÚRP na základě Zadání Z2 ÚRP schváleného Vládou ČR.

Poř. č.	Připomínkové místo	Číslo jednací	Článek	AO	Připomínka	Vyhodnocení
					v územních plánech. Na základě tohoto pokynu by samosprávy znalé místních poměrů po dohodě s občany vymezily vhodné lokality pro VTE. Díky tomu by byly zohledněny s potřebnou pečlivostí a v nutné podrobnosti zásahy do veřejných zájmů, které není možné na úrovni Změny č. 2 zhodnotit, neboť to její velké měřítko neumožňuje. **2. Diskriminační vymezeni AOV** Ve Změně č. 2 ÚRP není dostatečně vysvětleno, proč je třeba vymezit akcelerační oblasti právě tak, jak to činí Změna č. 2, jinými slovy není pochopitelné, proč právě počet AOV, se kterým Změna č, 2 počítá, povede ke splnění klimatických a energetických cllů a proč vymezeni jiné oblasti již není zapotřebí nebo proč by klimatické a energetické cíle nemohly být plněny i bez AOV83, když není ke splněni těchto cllů (které ani nejsou ve Změně č. 2 specifikovány) zapotřebí ani o jednu AOV vÍce. Lokalita, kde je AOV83 přitom není nijak výjimečná z hlediska potenciálu pro VTE (nebo alespoň není ve Změně č. 2 přesvědčivě popsáno, proč se AOV83 svým větrným potenciálem tak výrazně odlišuje od dalších oblastí, kde AOV vymezeny nebyly). Lze tedy předpokládat, že existujíi jiné shodné oblasti, kde však z nejasných důvodů AOV nebyly vymezeny. To považuje podatel za diskriminační. Diskriminovány jsou i samosprávy, na jejichž území jsou AOV vymezeny. Vymezeni AOV totiž představuje jakousi stavební uzávěru, kdy obec nemůže v dotčeném území měnit územní plán podle svých potřeb, ale musí respektovat vymezenou AOV. Vedle toho pak nebudou investoři VTE motivováni, aby s obci uzavřeli férovou plánovací smlouvu a poskytli obci a jejím občanům dostatečné kompenzace za negativní dopady provozu VTE. Záměry VTE povolované v AOV totiž budou protežovány a jejich výstavba výrazně usnadněna. Tato diskriminace přímo ovlivňuje i občany samospráv. **3. Nedostatečné posouzeni vlivů** Vymezeni AOV s největší pravděpodobností povede k tomu, že záměry VTE v nich umisťované budou upřednostňovány a nedojde už nikdy k řádnému posouzení jejich negativních dopadů na životní prostředí, na zdraví a životy lidi. Proto by mělo být vyhodnoceni vlivů Změny č. 2 a územního opatřeni pro AOV83 extrémně podrobné a kvalitní, prakticky na úrovni EIA. Překážkou pro takové podrobné posouzeni je ale fakt, že je měřítko Územního rozvojového plánu příliš velké a neumožňuje skutečně posoudit dopady vymezení AOV(jiné by to bylo na úrovni územního plánu, resp. v procesu EIA se znalostí konkrétního záměru). Vzhledem k tomu, že na vymezeni akceleračních oblastí naváže zrychlené a zjednodušené povolovací řízeni před Dopravním a energetickým stavebním úřadem (DESÚ), v rámci kterého bude úřad prakticky pouze ověřovat, zda jsou záměry v souladu s vágními a nicneřlkajlmi podmínkami územního opatřeni AOV83. V souladu s těmito obecnými podmínkami ale budou téměř jakékoliv záměry, což znamená, že vlivy VTE realizovaných v AOV83 nebudou nikdy reálně posouzeny. Podatel se domnívá, že je nezbytné, aby všechny vlivy VTE byly skutečně a podrobně posouzeny. Vágní posouzeni Změny č. 2 nebo územního opatřeni AOV83 je naprosto nedostatečné. Podatel se domnívá, že vadné posouzení dopadů VTE může mít nejen přímý vliv na jeho zdraví včetně psychické pohody, ale také to může ovlivnit socioekonomický rozvoj obce, ve které žije. Podatel ještě připomíná, že nedošlo ke kumulativnímu zhodnoceni vlivů v důsledku vymezeni tří AOV v těsné blízkosti (AOV82, AOV83 a AOV84). **4. Zanedbatelné pozitivní vlivy vymezení AO** V odůvodnění Změny č. 2 ani územního opatření není možné dohledat vyčísleni přínosu AOV83 pro sníženi energetické závislosti anebo sníženi produkce CO_2. Ve vyhodnocení vlivů územního opatřeni AOV83 se ale uvádí k pozitivním vlivům (přínosům) vymezeni AOV a realizace VTE: ,,Zanedbatelný až mírně pozitivní vliv k ochraně klimatu uplatnění AO se uplatní v globálním měřítku, tedy i z hlediska přeshraničního působení" V dokumentaci Změny č. 2 a územního opatřeni je tedy přiznáno, že přínosy VTE realizovaných v AOV83	Vymezení akceleračních oblastí proběhlo na základě biologického posouzení konkrétních území podle § 11 odst. 3 resp. 4 ZOZE, jehož výsledky spolu s výsledky vyhodnocení vlivů na životní prostředí (SEA, Příloha č. 5 k odůvodnění Z2 ÚRP) byly zapracovány do návrhu Změny č. 2 ÚRP. Oblasti, u nichž autorizované osoby identifikovaly významné negativní nebo kumulativní vlivy, byly ze Z2 ÚRP vyloučeny (odůvodnění Z2 ÚRP, odst. 32). Zpracování VVURÚ odpovídá obsahem i strukturou požadavkům obsaženým v příloze č. 4 stavebního zákona, včetně posouzení kumulativních a synergických vlivů. Ve VVURÚ (včetně SEA) byly posuzovány akcelerační oblastí, nikoliv konkrétní záměry, a podrobnost odpovídá měřítku ÚRP a územních opatření. Vymezení akcelerační oblasti v ÚRP nezakládá právo na výstavbu VTE ani nevylučuje jiné využití území. Při vymezení akceleračních oblastí nelze předjímat konkrétní technické parametry či přesné umístění záměrů OZE. Obavy z negativních vlivů hluku a stroboskopického efektu řeší podmínky stanovené ve všech územních opatřeních pro akcelerační oblasti pro VTE, které ukládají zpracování hlukové studie, studie působení stroboskopického efektu, včetně minimalizace shadow flicker efektu. V případě, že by záměr nesplňoval zákonné hygienické limity (nařízení vlády č. 272/2011 Sb., o ochraně zdraví před nepříznivými účinky hluku a vibrací) a současně podmínky v územním opatření, nemůže být povolen. Jedním z podkladů pro zpracování Z2 ÚRP byl dokument *Akcelerační oblasti, předvýběr ploch k výstavbě VTE, Screening území ČR z hlediska ochrany krajinného rázu* (Roman Bukáček, Simona Vondráčková, 2025). Při vymezování akceleračních oblastí byl krajinný ráz dále prověřován, a to s ohledem na hodnoty území. Vlivy na krajinný ráz pak byly dále vyhodnoceny v rámci VVURÚ, a to jak z hlediska navrhovaného souboru akceleračních oblastí jako celku, tak pro jednotlivá území v kartách akceleračních oblastí, které obsahují i mapy viditelnosti (Příloha SEA). Podmínky v územních opatřeních pak dále omezují barevné řešení doprovodných staveb a rozsah trvalých terénních úprav. Samotný způsob vymezení akceleračních oblastí na základě podkladů (biologická posouzení, mapy citlivosti ptáků vůči výstavbě VTE zpracované ČSO, území významná pro netopýry dle podkladů ČESON, biotopy zvláště chráněných druhů velkých savců a další) a nařízení vlády č. 507/2025 Sb. minimalizuje vliv na složky životního prostředí. Pro všechny akcelerační oblasti jsou současně pořizována územní opatření, která obsahují opatření stanovená na základě biologických posouzení. Tato opatření dále zmírňují negativní vlivy, které nebylo možné vyloučit vymezením akcelerační oblasti. Podmínky v územních opatřeních zahrnují ochranu prvků

Poř. č.	Připomínkové místo	Číslo jednací	Článek	AO	Připomínka	Vyhodnocení
					budou zanedbatelné, byť chybí konkrétní čísla. V takové situaci není pochopitelné, jak mohl zájem na vymezení AOV83 převážit nad ostatními konkrétně specifikovanými veřejnými zájmy, které naopak výstavba VTE ovlivni výrazně (byť to nekvalitně zpracované vyhodnocení Změny Č. 2 a územního opatřeni nepřiznává). Dále se ve vyhodnoceni územního opatřeni AOV83 uvádí: “Vlivy na ovzduší v době výstavby zanedbatelné (prašnost při přesunu zemin, emise ze spalováni PHM, sekundární prašnost), v době provozu mírně pozitivní z důvodu náhrady spalovacích zdrojů při výrobě el. energie." Vzhledem k tomu, že se ve vyhodnoceni uvádí, že vliv AOV83 na ochranu klimatu bude zanedbatelný, bude logicky zanedbatelný rozsah, ve kterém VTE realizované v AOV83 nahradí spalovací zdroje. Změna č. 2 ani územní opatření tento závěr nevyvrací, neobsahuji totiž vyčíslení toho, v jak velkém rozsahu VTE realizované v AOV83 nahradí spalovací zdroje a jaký přesně vliv bude mít tato náhrada na cíle sledované Změnou č. 2, tedy sníženi energetické závislosti ČR a sníženi produkce CO2. Je také třeba řádně vyhodnotit, proč těchto cílů nelze dosáhnout jinými způsobí (zvýšeni počtu bloků JEDU, popř. JETE, rozvoj vodíkové infrastruktury v souladu s Vodíkovou strategii ČR, větší důraz na rozvoj FVE). Proto ani blíže nespecifikovaná náhrada spalovacích zdrojů není důvod, proč by měl zájem na vymezení AOV83 převážit nad jinými zájmy v území. **5. Výška VTE a rozloha AO** Ve Změně č. 2 ani v územním opatřeni pro AOV83 není vysvětleno, proč byla zvolena právě tato rozloha AO a proč má AOV právě tyto konkrétní hranice a proč právě toto vymezeni AOV povede ke splněni cílů Změny č. 2. jinými slovy není vysvětleno, proč nemůže být AO vymezena jiným způsobem tak, aby kupř. byly VTE umisťovány v dostatečné vzdálenosti od zastavěného území a zastavitelných ploch podle územních plánů (min 1,5 km) a není porovnáno, zda by toto jiné vymezení AOV třeba také nevedlo ke splněni cílů Změny č. 2. Podatel se domnívá, že to ale vzhledem k nespecifičnosti cílů Změny č. 2 není ani možné, proto by také vůbec neměla být aov83 vymezena. **6.Hluková zátěž, vibrace a stroboskopický efekt** Podatel zásadně nesouhlasí s tím, že Změna č. 2 ani příslušné územní opatření vůbec neřeší negativní dopady hluku. Hluk totiž Změna č. 2 chápe jako normální integrální součást VTE, bez které to prostě nejde a je třeba se s tím smířit. Tento přistup nejlépe demonstruje přirovnáni hluku z VTE k v podstatě příjemnému ,,šumění lesa': které mohou zaregistrovat jen neurotické osoby. Podatel se proto domnívá, že hlukové vlivy nebyly zhodnoceny a ve skutečnosti to ani není možné bez znalosti konkrétního projektu. Podatel zdůrazňuje, že nepovažuje za dostatečné, aby byla hluková zátěž řešena až v hlukové studii zpracované investorem. Takový přistup není schopný zajistit reálnou ochranu lidského zdraví. Podatel dále nesouhlasí s tím, že vůbec nedošlo k posouzeni vlivů infrazvuku, nIzkofrekvenčniho hluku a vibraci, ačkoliv odborné studie upozorňují na rizika spojená s těmito doprovodnými jevy provozu VTE. Podatel se domnívá, že nebyl ani řádně zhodnocen vliv vibraci na nemovitosti. Stejně tak nebyl řádně posouzen z hlediska vlivů tzv. stroboskopický efekt, kdy se posouzeni zejména nezaměřilo na obtěžující dopady stroboskopického efektu. **7.Vlivy na krajinný ráz** Větrné elektrárny mají zásadní vlivy na krajinný ráz. Ve Vyhodnoceni vlivů územního opatření AOV83 se uvádí: ,,Z analýzy viditelnosti vyplývá, že hodnocené území se vyznačuje vysokou koncentraci kulturně-historických hodnota zároveň velmi citlivým vztahem ke krajině Kokořínska a k ikonické dominantě Bezdězu. V bezprostředním okolí se uplatňuje kostel Nanebevzetí Panny Marie, kostel Sv. Jakuba Většího, fara, kaple Nejsvětější Trojice, zámek a historická venkovská zástavba. Ve vzdálenosti do 2 km navazuji kostel Sv. Martina, radnice, sokolovna a další objekty utvářej/cl obraz sídla. V širším území do 5 km a 15 km se pak	lokálního ÚSES a všech biokoridorů, ochranu biotopů, ZPF a PUPFL, dále povinnost biologického dozoru, monitoring mortality ptáků a netopýrů, detekční systémy a další podmínky specifické vzhledem ke konkrétní akcelerační oblasti.

Poř. č.	Připomínkové místo	Číslo jednací	Článek	AO	Připomínka	Vyhodnocení
					prosazuje mimořádně bohatý soubor památek, včetně hradu Kokořín, hradu Houska, hradišť, kostelů, tvrzí, zámků a historických areálů. Rozhoduj/c/ hodnotou je zde ochrana vnitřní scenérie Kokořínska a nerušených výhledů na Bezděz. Současně je třeba zachovat obraz Mšena a jeho historického jádra v krajině, včetně vazeb na příjezdové komunikace, turistické trasy a další frekventovaná místa, odkud se uplatňuji ikonické pohledy na město i na širší krajinný rámec. Bezděz zde nepůsobí jen jako vzdálená dominanta, ale jako jeden z hlavních určuj/c/ch prvků krajinné identity celého prostoru." Jak je možné, že všechny tyto vlivy jsou hodnoceny jako zanedbatelné, když přitom VTE budou představovat novou dominantu, která jednoznačně výrazně ovlivní krajinu, to není ve Změně Č. 2 ani v územním opatření vysvětleno. Vliv vte na krajinný ráz bude mít ještě další dopady - již napořád bude hodnota krajinného rázu snížena, takže bude možné do území umisťovat i další záměry, které by jinak kvůli ochraně krajinného rázu nebyly přípustné. 8. Další negativní vlivy AOV83: Prostor pro individuální připomínky: lze doplnit např. obavy z negativního vlivu vymezení AOV na zvířata, na ekosystémy, na vodní poměry v území, na zemědělský půdní fond, na ekosystémy...	
9416.	Marie Štíchová	MMR-46734-2026-81	99czj 99czk	AOV56 AOV57	Věc: **<u>Připomínka k návrhu Změny č. 2 Územního rozvojového plánu ČR (ÚRP ČR)</u>** Podávám připomínku k návrhu vymezení akceleračních oblasti pro větrné elektrárny (VTE) v území: **AOV č. 56 Vrabčiny a AOV č. 57 Bílá skála, Plzeňský kraj** Na základě níže uvedených důvodů nesouhlasím s tímto návrhem změny č. 2 ÚRP ČR, který se týká vymezení akceleračních oblastí pro výrobu energie z obnovitelných zdrojů. Uvádím základní **důvody**: **1) Nedostatky návrhu** · návrh není dostatečně odůvodněn a **chybí konkrétní podklady** (zákon č. 500/2004 Sb.) · nebyly dostatečně posouzeny **dopady na životní prostředí** (zákon č. 100/2001 Sb.) · hrozí **narušení krajiny a přírody** (zákon č. 114/1992 Sb.) · návrh **nerespektuje ochranu hodnot území a kvalitu bydlení** (zákon č. 283/2021 Sb.) · nebyly posouzeny jiné **varianty řešeni, zejména využití brownfieldů** (opuštěných a již narušených ploch) a návrh tak neodůvodněně zasahuje do volné krajiny · vychází **pouze z expertních odhadů** (počet věži, výkon, rozmístění) · návrh **řeší problémy až dodatečně**, místo aby jim předešel · nejsou dostatečně vyhodnoceny **kumulativní dopady více záměrů v území** **2) Příroda a krajina** · výskyt chráněných druhů (ptáci, netopýři) a zásah do migračních tras (vlk. rys apod.) · narušení prvků ÚSES (biokoridory) · zásadní změna krajiny a její industrializace · dominantní stavby (až cca 250 m vysoké) viditelné na velké vzdálenosti · chybí posouzení nočního osvětlení · nedostatečně řešen kumulativní vliv více větrných elektráren **3) Voda a klima** · narušení vsakování vody do půdy a změna odtokových poměrů · zhoršení schopnosti krajiny zadržovat vodu a riziko vysychání krajiny · nedostatečné odstupy od vodních toků (např. 8 m) · chybí posouzení vlivu na mikroklima	**Akceptováno částečně.** Akcelerační oblast AOV56 Vrabčice byla zmenšena. Akcelerační oblasti byly vymezeny na celostátní úrovni v Z2 ÚRP na základě Zadání Z2 ÚRP schváleného Vládou ČR. Vymezení akceleračních oblastí proběhlo na základě biologického posouzení konkrétních území podle § 11 odst. 3 resp. 4 ZOZE, jehož výsledky spolu s výsledky vyhodnocení vlivů na životní prostředí (SEA, Příloha č. 5 k odůvodnění Z2 ÚRP) byly zapracovány do návrhu Z2 ÚRP. Návrh Z2 ÚRP a jeho odůvodnění, návrh souvisejících územních opatření a jejich odůvodnění obsahují náležitosti v souladu s příslušnými právními předpisy, včetně správního řádu, stavebního zákona a dalších. Zpracování VVURÚ odpovídá obsahem i strukturou požadavkům obsaženým v příloze č. 4 stavebního zákona, včetně posouzení kumulativních a synergických vlivů, vlivů na zdraví a hodnocení nulové varianty (platné znění ÚRP) vůči variantě navrhované (Z2 ÚRP). Zadání Z2 ÚRP schválené Vládou ČR nepožadovalo jiná variantní řešení. Ustanovení § 4 odst. 3 ZOZE a čl. 15c směrnice RED III sice upřednostňují brownfieldy a degradované plochy, avšak nevylučují vymezení akcelerační oblasti na jiných pozemcích. Vymezení výhradně na degradovaných plochách nebylo s ohledem na prostorové nároky technologie větrných elektráren proveditelné. Samotný způsob vymezení akceleračních oblastí na základě podkladů (biologická posouzení, mapy citlivosti ptáků vůči výstavbě VTE zpracované ČSO, území významná pro netopýry dle podkladů ČESON, biotopy zvláště chráněných druhů velkých savců a další) a nařízení vlády č. 507/2025 Sb. minimalizuje vliv na složky životního prostředí. Pro všechny akcelerační oblasti jsou současně pořizována územní opatření,

Poř. č.	Připomínkové místo	Číslo jednací	Článek	AO	Připomínka	Vyhodnocení
					4) Zemědělská půda · zábor a znehodnocení kvalitní půdy · možné zásahy do půd I. a II. třídy ochrany (nejcennější pudy) · zhutnění půdy a zvýšení eroze a rozdělení (fragmentace) pozemků · nejasný stav a poškození meliorací **5) Dopady na obyvatele** · hluk a jeho dlouhodobý vliv · blikání stínů (stroboskopický efekt) · změna charakteru bydlení · pokles hodnoty nemovitosti · není dostatečně vysvětleno, jak byla stanovena vzdálenost od obytné zástavby **6) Technická a bezpečnostní rizika** · odlet ledu z rotorů v zimě · zásah bleskem · požáry zařízení (obtížně zvládnutelné zásahy) · pád části konstrukce · únik provozních kapalin · šíření požáru do krajiny · kontaminace půdy a vody Není jasné, kdo nese **odpovědnost za škody na zdraví a majetku**. **7) Kumulace vlivů** · sčítání hluku, zásahů do krajiny a vizuální zátěže · dopady více elektráren nejsou vyhodnoceny společně · výsledný dopad na životní prostředí i lidi může být výrazně vyšší **8) Rozpor se zákony ČR a EU** · správní řád (zákon č. 500/2004 Sb.) · ochrana přírody (zákon č. 114/1992 Sb.) · EIA (zákon č. 100/2001 Sb.) · ochrana půdy (zákon č. 334/1992 Sb.) · stavební zákon (zákon č. 283/2021 Sb.) · nesplnění podmínek směrnice EU RED III (nevhodně zvolená lokalita, nevyřešené dopady) · návrh může zasahovat do práva na příznivé životní prostředí a ochranu zdraví podle Listiny základních lidských práv a svobod (čl. 31, čl. 35, čl. 11) · porušení principu předběžné opatrnosti (čl. 191 SFEU), návrh je předkládán bez dostatečných podkladů a při existenci důvodných pochybností o jeho dopadech Navržená oblast **má zásadní střety s přírodou, krajinou, vodou i životem obyvatel**. Tyto problémy nejsou odstraněny, pouze částečně zmírňovány. Návrh nemá dostatečné podklady, neřeší varianty a nehodnotí kumulativní dopady, proto **požaduji vyloučení akcelerační oblasti z návrhu.**	která obsahují opatření stanovená na základě biologických posouzení. Tato opatření dále zmírňují negativní vlivy, které nebylo možné vyloučit vymezením akcelerační oblasti. Podmínky v územních opatřeních zahrnují ochranu prvků lokálního ÚSES a všech biokoridorů, ochranu biotopů, ZPF a PUPFL, dále povinnost biologického dozoru, monitoring mortality ptáků a netopýrů, detekční systémy a další podmínky specifické vzhledem ke konkrétní akcelerační oblasti. Jedním z podkladů pro zpracování Z2 ÚRP byl dokument Akcelerační oblasti, předvýběr ploch k výstavbě VTE, Screening území ČR z hlediska ochrany krajinného rázu (Roman Bukáček, Simona Vondráčková, 2025). Při vymezování akceleračních oblastí byl krajinný ráz dále prověřován, a to s ohledem na hodnoty území. Vlivy na krajinný ráz pak byly dále vyhodnoceny v rámci VVURÚ, a to jak z hlediska navrhovaného souboru akceleračních oblastí jako celku, tak pro jednotlivá území v kartách akceleračních oblastí, které obsahují i mapy viditelnosti (Příloha SEA). Podmínky v územních opatřeních pak dále omezují barevné řešení doprovodných staveb a rozsah trvalých terénních úprav. V souvisejících územních opatření jsou stanoveny podmínky, které zajišťují ochranu protierozních opatření, funkčních melioračních zařízení, vodních toků a ploch a rovněž omezující možné terénní úpravy. Vzhledem k charakteru a rozsahu potenciálních záměrů se při naplnění podmínek nepředpokládá realizace zpevněných ploch v takovém rozsahu, který by mohl významně ovlivnit vodní režim v rámci akceleračních oblastí. V souladu s požadavky vodního zákona se v rámci procesu povolování záměru bude vyjadřovat vodoprávní úřad. Významné ovlivnění mikroklimatu se u akceleračních oblastí pro VTE ani FVE nepředpokládá. Ochrana ZPF je řešena v souvisejících územních opatřeních. Podmínkami je zajištěno, že nebudou vznikat neobhospodařovatelné zbytkové zemědělské pozemky ani pozemky bez přístupu k veřejně přístupné pozemní komunikaci. Dále je v nich požadavek na upřednostní nižších tříd ochrany ZPF při realizaci záměrů OZE a je stanovena maximální plocha dlouhodobého nebo trvalého odnětí ZPF pro záměry OZE v celé akcelerační oblasti. Souhlas s odnětím ze ZPF bude vydán v navazujícím řízení dle stavebního zákona. Při vymezení akceleračních oblastí nelze předjímat konkrétní technické parametry či přesné umístění záměrů OZE. Obavy z negativních vlivů hluku a stroboskopického efektu řeší podmínky stanovené ve všech územních opatřeních pro akcelerační oblasti pro VTE, které ukládají zpracování hlukové studie, studie působení stroboskopického efektu, včetně minimalizace shadow flicker efektu, a také omezují světelné zatížení. Akcelerační oblasti pro VTE byly vymezeny s

Poř. č.	Připomínkové místo	Číslo jednací	Článek	AO	Připomínka	Vyhodnocení
						odstupem alespoň 500 m od obytné zástavby s ohledem na snížení rizik pro obyvatele. V případě, že by záměr nesplňoval zákonné hygienické limity (nařízení vlády č. 272/2011 Sb., o ochraně zdraví před nepříznivými účinky hluku a vibrací) a další požadavky vyplývající z příslušných právních předpisů (např. požární bezpečnost) a současně podmínky v územním opatření, nemůže být povolen. Odpovědnost za škody má provozovatel větrné elektrárny, který odpovídá za její technický stav a bezpečnost provozu podle občanského zákoníku (zákon č. 89/2012 Sb.). Vymezení akcelerační oblasti v ÚRP nezakládá možnost vyvlastnění ani právo na výstavbu VTE a nevylučuje jiné využití území. Nebylo prokázáno, že by instalace VTE měla významný negativní vliv na cenu nemovitostí či provádění investic. Lokální dopady na cenu nemovitostí konkrétních záměrů nelze posuzovat na koncepční úrovni při vymezování akceleračních oblastí v ÚRP. Návrh Změny č. 2 ÚRP byl připraven v souladu s platnou legislativou ČR a EU, včetně správního řádu, stavebního zákona, zákona č. 249/2025 Sb. (ZOZE) zákona č. 114/1992 Sb. (ZOPK), směrnice RED III, směrnice o ochraně volně žijících ptáků a směrnice o stanovištích. Vymezení akceleračních oblastí a podmínky v územních opatřeních jsou stanoveny na základě zákona a v jeho mezích. Dopad na veřejné zájmy byl posouzen VVURÚ.
9417.	Šťástková Jiřina	MMR-46735-2026-81	99czzg	AOV83	**Text připomínky** 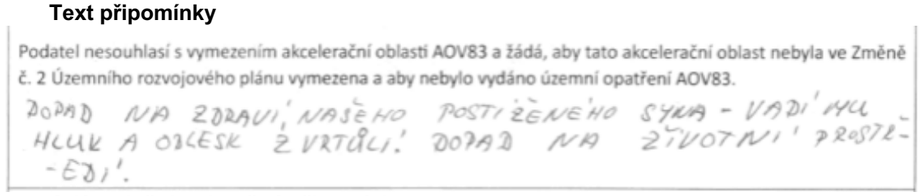 Podatel nesouhlasí s vymezením akcelerační oblasti AOV83 a žádá, aby tato akcelerační oblast nebyla ve Změně č. 2 Územního rozvojového plánu vymezena a aby nebylo vydáno územní opatření AOV83. DOPAD NA ZDRAVÍ NAŠEHO POSTIŽENÉHO SYNA - VADÍ MU HLUK A OTLESK Z VRTULÍ! DOPAD NA ŽIVOTNÍ PROSTŘE-DÍ!. **Odůvodněni uplatněné připomínky.** **1.Direktivní vymezeni AOV** Podatel se domnívá, že není nezbytné (a neplyne to ani ze směrnice EU RED III), aby akcelerační oblasti pro VTE (dále jen ,,AOV") byly vymezeny direktivně na celostátní úrovni. je naprosto dostačující, když by Změna č. 2 Územního rozvojového plánu (dále jen ,,Změna č. 2°') dala obcím povinnost, aby prověřily možnosti vymezeni AOV v územních plánech. Na základě tohoto pokynu by samosprávy znalé místních poměrů po dohodě s občany vymezily vhodné lokality pro VTE. Díky tomu by byly zohledněny s potřebnou pečlivostí a v nutné podrobnosti zásahy do veřejných zájmů, které není možné na úrovni Změny č. 2 zhodnotit, neboť to její velké měřítko neumožňuje. **2. Diskriminační vymezeni AOV** Ve Změně č. 2 ÚRP není dostatečně vysvětleno, proč je třeba vymezit akcelerační oblasti právě tak, jak to činí Změna č. 2, jinými slovy není pochopitelné, proč právě počet AOV, se kterým Změna č, 2 počítá, povede	**Akceptováno částečně** Akcelerační oblasti AOV83 Chorušice byla zmenšena. Akcelerační oblasti byly vymezeny na celostátní úrovni v Z2 ÚRP na základě Zadání Z2 ÚRP schváleného Vládou ČR. Vymezení akceleračních oblastí proběhlo na základě biologického posouzení konkrétních území podle § 11 odst. 3 resp. 4 ZOZE, jehož výsledky spolu s výsledky vyhodnocení vlivů na životní prostředí (SEA, Příloha č. 5 k odůvodnění Z2 ÚRP) byly zapracovány do návrhu Změny č. 2 ÚRP. Oblasti, u nichž autorizované osoby identifikovaly významné negativní nebo kumulativní vlivy, byly ze Z2 ÚRP vyloučeny (odůvodnění Z2 ÚRP, odst. 32). Zpracování VVURÚ odpovídá obsahem i strukturou požadavkům obsaženým v příloze č. 4 stavebního zákona, včetně posouzení kumulativních a synergických vlivů. Ve VVURÚ (včetně SEA) byly posuzovány akcelerační oblastí, nikoliv konkrétní záměry, a podrobnost odpovídá měřítku ÚRP a územních opatření. Vymezení akcelerační oblasti v ÚRP nezakládá právo na výstavbu VTE ani nevylučuje jiné využití území.

Poř. č.	Připomínkové místo	Číslo jednací	Článek	AO	Připomínka	Vyhodnocení
					ke splnění klimatických a energetických cílů a proč vymezeni jiné oblasti již není zapotřebí nebo proč by klimatické a energetické cíle nemohly být plněny i bez AOV83, když není ke splnění těchto cílů (které ani nejsou ve Změně č. 2 specifikovány) zapotřebí ani o jednu AOV více. Lokalita, kde je AOV83 přitom není nijak výjimečná z hlediska potenciálu pro VTE (nebo alespoň není ve Změně č. 2 přesvědčivě popsáno, proč se AOV83 svým větrným potenciálem tak výrazně odlišuje od dalších oblastí, kde AOV vymezeny nebyly). Lze tedy předpokládat, že existují i jiné shodné oblasti, kde však z nejasných důvodů AOV nebyly vymezeny. To považuje podatel za diskriminační. Diskriminovány jsou i samosprávy, na jejichž území jsou AOV vymezeny. Vymezeni AOV totiž představuje jakousi stavební uzávěru, kdy obec nemůže v dotčeném území měnit územní plán podle svých potřeb, ale musí respektovat vymezenou AOV. Vedle toho pak nebudou investoři VTE motivováni, aby s obci uzavřeli férovou plánovací smlouvu a poskytli obci a jejím občanům dostatečné kompenzace za negativní dopady provozu VTE. Záměry VTE povolované v AOV totiž budou protežovány a jejich výstavba výrazně usnadněna. Tato diskriminace přímo ovlivňuje i občany samospráv. **3. Nedostatečné posouzeni vlivů** Vymezeni AOV s největší pravděpodobností povede k tomu, že záměry VTE v nich umisťované budou upřednostňovány a nedojde už nikdy k řádnému posouzení jejich negativních dopadů na životní prostředí, na zdraví a životy lidi. Proto by mělo být vyhodnoceni vlivů Změny č. 2 a územního opatřeni pro AOV83 extrémně podrobné a kvalitní, prakticky na úrovni EIA. Překážkou pro takové podrobné posouzeni je ale fakt, že je měřítko Územního rozvojového plánu příliš velké a neumožňuje skutečně posoudit dopady vymezení AOV(jiné by to bylo na úrovni územního plánu, resp. v procesu EIA se znalostí konkrétního záměru). Vzhledem k tomu, že na vymezeni akceleračních oblastí naváže zrychlené a zjednodušené povolovací řízeni před Dopravním a energetickým stavebním úřadem (DESÚ), v rámci kterého bude úřad prakticky pouze ověřovat, zda jsou záměry v souladu s vágními a nicneříkajícími podmínkami územního opatřeni AOV83. V souladu s těmito obecnými podmínkami ale budou téměř jakékoliv záměry, což znamená, že vlivy VTE realizovaných v AOV83 nebudou nikdy reálně posouzeny. Podatel se domnívá, že je nezbytné, aby všechny vlivy VTE byly skutečně a podrobně posouzeny. Vágní posouzeni Změny č. 2 nebo územního opatřeni AOV83 je naprosto nedostatečné. Podatel se domnívá, že vadné posouzení dopadů VTE může mít nejen přímý vliv na jeho zdraví včetně psychické pohody, ale také to může ovlivnit socioekonomický rozvoj obce, ve které žije. Podatel ještě připomíná, že nedošlo ke kumulativnímu zhodnoceni vlivů v důsledku vymezeni tří AOV v těsné blízkosti (AOV82, AOV83 a AOV84). **4. Zanedbatelné pozitivní vlivy vymezení AO** V odůvodnění Změny č. 2 ani územního opatření není možné dohledat vyčísleni přínosu AOV83 pro sníženi energetické závislosti anebo sníženi produkce CO_2. Ve vyhodnocení vlivů územního opatřeni AOV83 se ale uvádí k pozitivním vlivům (přínosům) vymezeni AOV a realizace VTE: „Zanedbatelný až mírně pozitivní vliv k ochraně klimatu uplatnění AO se uplatní v globálním měřítku, tedy i z hlediska přeshraničního působení"	Při vymezení akceleračních oblastí nelze předjímat konkrétní technické parametry či přesné umístění záměrů OZE. Obavy z negativních vlivů hluku a stroboskopického efektu řeší podmínky stanovené ve všech územních opatřeních pro akcelerační oblasti pro VTE, které ukládají zpracování hlukové studie, studie působení stroboskopického efektu, včetně minimalizace shadow flicker efektu. V případě, že by záměr nesplňoval zákonné hygienické limity (nařízení vlády č. 272/2011 Sb., o ochraně zdraví před nepříznivými účinky hluku a vibrací) a současně podmínky v územním opatření, nemůže být povolen. Jedním z podkladů pro zpracování Z2 ÚRP byl dokument *Akcelerační oblasti, předvýběr ploch k výstavbě VTE, Screening území ČR z hlediska ochrany krajinného rázu* (Roman Bukáček, Simona Vondráčková, 2025). Při vymezování akceleračních oblastí byl krajinný ráz dále prověřován, a to s ohledem na hodnoty území. Vlivy na krajinný ráz pak byly dále vyhodnoceny v rámci VVURÚ, a to jak z hlediska navrhovaného souboru akceleračních oblastí jako celku, tak pro jednotlivá území v kartách akceleračních oblastí, které obsahují i mapy viditelnosti (Příloha SEA). Podmínky v územních opatřeních pak dále omezují barevné řešení doprovodných staveb a rozsah trvalých terénních úprav. Samotný způsob vymezení akceleračních oblastí na základě podkladů (biologická posouzení, mapy citlivosti ptáků vůči výstavbě VTE zpracované ČSO, území významná pro netopýry dle podkladů ČESON, biotopy zvláště chráněných druhů velkých savců a další) a nařízení vlády č. 507/2025 Sb. minimalizuje vliv na složky životního prostředí. Pro všechny akcelerační oblasti jsou současně pořizována územní opatření, která obsahují opatření stanovená na základě biologických posouzení. Tato opatření dále zmírňují negativní vlivy, které nebylo možné vyloučit vymezením akcelerační oblasti. Podmínky v územních opatřeních zahrnují ochranu prvků lokálního ÚSES a všech biokoridorů, ochranu biotopů, ZPF a PUPFL, dále povinnost biologického dozoru, monitoring mortality ptáků a netopýrů, detekční systémy a další podmínky specifické vzhledem ke konkrétní akcelerační oblasti.

Poř. č.	Připomínkové místo	Číslo jednací	Článek	AO	Připomínka	Vyhodnocení
					V dokumentaci Změny č. 2 a územního opatřeni je tedy přiznáno, že přínosy VTE realizovaných v AOV83 budou zanedbatelné, byť chybí konkrétní čísla. V takové situaci není pochopitelné, jak mohl zájem na vymezení AOV83 převážit nad ostatními konkrétně specifikovanými veřejnými zájmy, které naopak výstavba VTE ovlivni výrazně (byť to nekvalitně zpracované vyhodnocení Změny Č. 2 a územního opatřeni nepřiznává). Dále se ve vyhodnoceni územního opatřeni AOV83 uvádí: “Vlivy na ovzduší v době výstavby zanedbatelné (prašnost při přesunu zemin, emise ze spalováni PHM, sekundární prašnost), v době provozu mírně pozitivní z důvodu náhrady spalovacích zdrojů při výrobě el. energie." Vzhledem k tomu, že se ve vyhodnoceni uvádí, že vliv AOV83 na ochranu klimatu bude zanedbatelný, bude logicky zanedbatelný rozsah, ve kterém VTE realizované v AOV83 nahradí spalovací zdroje. Změna č. 2 ani územní opatření tento závěr nevyvrací, neobsahuji totiž vyčíslení toho, v jak velkém rozsahu VTE realizované v AOV83 nahradí spalovací zdroje a jaký přesně vliv bude mít tato náhrada na cíle sledované Změnou č. 2, tedy sníženi energetické závislosti ČR a sníženi produkce CO2. Je také třeba řádně vyhodnotit, proč těchto cílů nelze dosáhnout jinými způsobí (zvýšeni počtu bloků JEDU, popř. JETE, rozvoj vodíkové infrastruktury v souladu s Vodíkovou strategii ČR, větší důraz na rozvoj FVE). Proto ani blíže nespecifikovaná náhrada spalovacích zdrojů není důvod, proč by měl zájem na vymezení AOV83 převážit nad jinými zájmy v území. **5. Výška VTE a rozloha AO** Ve Změně č. 2 ani v územním opatřeni pro AOV83 není vysvětleno, proč byla zvolena právě tato rozloha AO a proč má AOV právě tyto konkrétní hranice a proč právě toto vymezeni AOV povede ke splněni cílů Změny č. 2. jinými slovy není vysvětleno, proč nemůže být AO vymezena jiným způsobem tak, aby kupř. byly VTE umisťovány v dostatečné vzdálenosti od zastavěného území a zastavitelných ploch podle územních plánů (min 1,5 km) a není porovnáno, zda by toto jiné vymezení AOV třeba také nevedlo ke splněni cílů Změny č. 2. Podatel se domnívá, že to ale vzhledem k nespecifičnosti cílů Změny č. 2 není ani možné, proto by také vůbec neměla být aov83 vymezena. **6.Hluková zátěž, vibrace a stroboskopický efekt** Podatel zásadně nesouhlasí s tím, že Změna č. 2 ani příslušné územní opatření vůbec neřeší negativní dopady hluku. Hluk totiž Změna č. 2 chápe jako normální integrální součást VTE, bez které to prostě nejde a je třeba se s tím smířit. Tento přistup nejlépe demonstruje přirovnáni hluku z VTE k v podstatě příjemnému „šumění |esa': které mohou zaregistrovat jen neurotické osoby. Podatel se proto domnívá, že hlukové vlivy nebyly zhodnoceny a ve skutečnosti to ani není možné bez znalosti konkrétního projektu. Podatel zdůrazňuje, že nepovažuje za dostatečné, aby byla hluková zátěž řešena až v hlukové studii zpracované investorem. Takový přistup není schopný zajistit reálnou ochranu lidského zdraví. Podatel dále nesouhlasí s tím, že vůbec nedošlo k posouzeni vlivů infrazvuku, nízkofrekvenčního hluku a vibraci, ačkoliv odborné studie upozorňují na rizika spojená s těmito doprovodnými jevy provozu VTE. Podatel se domnívá, že nebyl ani řádně zhodnocen vliv vibraci na nemovitosti. Stejně tak nebyl řádně posouzen z hlediska vlivů tzv. stroboskopický efekt, kdy se posouzeni zejména nezaměřilo na obtěžující dopady stroboskopického efektu. **7.Vlivy na krajinný ráz**	

Poř. č.	Připomínkové místo	Číslo jednací	Článek	AO	Připomínka	Vyhodnocení
					Větrné elektrárny mají zásadní vlivy na krajinný ráz. Ve Vyhodnoceni vlivů územního opatření AOV83 se uvádí: „Z analýzy viditelnosti vyplývá, že hodnocené území se vyznačuje vysokou koncentraci kulturně-historických hodnota zároveň velmi citlivým vztahem ke krajině Kokořínska a k ikonické dominantě Bezděžu. V bezprostředním okolí se uplatňuje kostel Nanebevzetí Panny Marie, kostel Sv. Jakuba Většího, fara, kaple Nejsvětější Trojice, zámek a historická venkovská zástavba. Ve vzdálenosti do 2 km navazuji kostel Sv. Martina, radnice, sokolovna a další objekty utvářej/cl obraz sídla. V širším území do 5 km a 15 km se pak prosazuje mimořádně bohatý soubor památek, včetně hradu Kokořín, hradu Houska, hradišť, kostelů, tvrzí, zámků a historických areálů. Rozhoduj/c/ hodnotou je zde ochrana vnitřní scenérie Kokořínska a nerušených výhledů na Bezděz. Současně je třeba zachovat obraz Mšena a jeho historického jádra v krajině, včetně vazeb na příjezdové komunikace, turistické trasy a další frekventovaná místa, odkud se uplatňuji ikonické pohledy na město i na širší krajinný rámec. Bezděz zde nepůsobí jen jako vzdálená dominanta, ale jako jeden z hlavních určuj/c/ch prvků krajinné identity celého prostoru." Jak je možné, že všechny tyto vlivy jsou hodnoceny jako zanedbatelné, když přitom VTE budou představovat novou dominantu, která jednoznačně výrazně ovlivní krajinu, to není ve Změně Č. 2 ani v územním opatření vysvětleno. Vliv VTE na krajinný ráz bude mít ještě další dopady - již napořád bude hodnota krajinného rázu snížena, takže bude možné do území umisťovat i další záměry, které by jinak kvůli ochraně krajinného rázu nebyly přípustné. **8. Další negativní vlivy AOV83:** Prostor pro individuální připomínky: lze doplnit např. obavy z negativního vlivu vymezení AOV na zvířata, na ekosystémy, na vodní poměry v území, na zemědělský půdní fond, na ekosystémy... 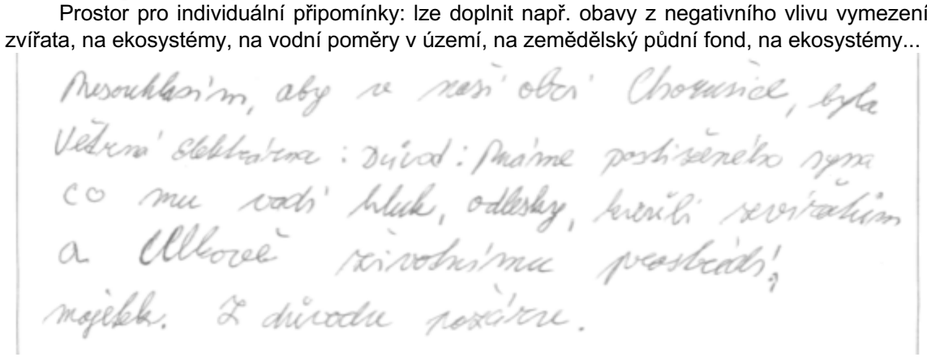	
9418.	Jaromíra Zadáková	MMR-46736-2026-81	99czj 99czk	AOV56 AOV57	Věc: **Připomínka k návrhu Změny č. 2 Územního rozvojového plánu ČR (ÚRP ČR)** Podávám připomínku k návrhu vymezení akceleračních oblasti pro větrné elektrárny (VTE) v území: **AOV č. 56 Vrabčiny a AOV č. 57 Bílá skála, Plzeňský kraj** Na základě níže uvedených důvodů nesouhlasím s tímto návrhem změny č. 2 ÚRP ČR, který se týká vymezení akceleračních oblastí pro výrobu energie z obnovitelných zdrojů. Uvádím základní **důvody**: **1) Nedostatky návrhu** · návrh není dostatečně odůvodněn a **chybí konkrétní podklady** (zákon č. 500/2004 Sb.) · nebyly dostatečně posouzeny **dopady na životní prostředí** (zákon č. 100/2001 Sb.) · hrozí **narušení krajiny a přírody** (zákon č. 114/1992 Sb.) · návrh **nerespektuje ochranu hodnot území a kvalitu bydlení** (zákon č. 283/2021 Sb.) · nebyly posouzeny jiné **varianty řešeni, zejména využití brownfieldů** (opuštěných a již narušených ploch) a návrh tak neodůvodněně zasahuje do volné krajiny	**Akceptováno částečně** Akcelerační oblast AOV56 Vrabčiny byla zmenšena. Akcelerační oblasti byly vymezeny na celostátní úrovni v Z2 ÚRP na základě Zadání Z2 ÚRP schváleného Vládou ČR. Vymezení akceleračních oblastí proběhlo na základě biologického posouzení konkrétních území podle § 11 odst. 3 resp. 4 ZOZE, jehož výsledky spolu s výsledky vyhodnocení vlivů na životní prostředí (SEA, Příloha č. 5 k odůvodnění Z2 ÚRP) byly zapracovány do návrhu Z2 ÚRP. Návrh Z2 ÚRP a jeho odůvodnění, návrh souvisejících územních opatření a jejich odůvodnění obsahují náležitosti v souladu s příslušnými právními předpisy, včetně správního řádu, stavebního zákona a dalších. Zpracování VVURÚ odpovídá obsahem i strukturou

Poř. č.	Připomínkové místo	Číslo jednací	Článek	AO	Připomínka	Vyhodnocení
					· vychází **pouze z expertních odhadů** (počet věží, výkon, rozmístění) · návrh **řeší problémy až dodatečně**, místo aby jim předešel · nejsou dostatečně vyhodnoceny **kumulativní dopady více záměrů v území** **2) Příroda a krajina** · výskyt chráněných druhů (ptáci, netopýři) a zásah do migračních tras (vlk. rys apod.) · narušení prvků ÚSES (biokoridory) · zásadní změna krajiny a její industrializace · dominantní stavby (až cca 250 m vysoké) viditelné na velké vzdálenosti · chybí posouzení nočního osvětlení · nedostatečně řešen kumulativní vliv více větrných elektráren **3) Voda a klima** · narušení vsakování vody do půdy a změna odtokových poměrů · zhoršení schopnosti krajiny zadržovat vodu a riziko vysychání krajiny · nedostatečné odstupy od vodních toků (např. 8 m) · chybí posouzení vlivu na mikroklima **4) Zemědělská půda** · zábor a znehodnocení kvalitní půdy · možné zásahy do půd I. a II. třídy ochrany (nejcennější pudy) · zhutnění půdy a zvýšení eroze a rozdělení (fragmentace) pozemků · nejasný stav a poškození meliorací **5) Dopady na obyvatele** · hluk a jeho dlouhodobý vliv · blikání stínů (stroboskopický efekt) · změna charakteru bydlení · pokles hodnoty nemovitosti · není dostatečně vysvětleno, jak byla stanovena vzdálenost od obytné zástavby **6) Technická a bezpečnostní rizika** · odlet ledu z rotorů v zimě · zásah bleskem · požáry zařízení (obtížně zvládnutelné zásahy) · pád části konstrukce · únik provozních kapalin · šíření požáru do krajiny · kontaminace půdy a vody Není jasné, kdo nese **odpovědnost za škody na zdraví a majetku**. **7) Kumulace vlivů** · sčítání hluku, zásahů do krajiny a vizuální zátěže · dopady více elektráren nejsou vyhodnoceny společně · výsledný dopad na životní prostředí i lidi může být výrazně vyšší **8) Rozpor se zákony ČR a EU** · správní řád (zákon č. 500/2004 Sb.) · ochrana přírody (zákon č. 114/1992 Sb.) · EIA (zákon č. 100/2001 Sb.) · ochrana půdy (zákon č. 334/1992 Sb.)	požadavkům obsaženým v příloze č. 4 stavebního zákona, včetně posouzení kumulativních a synergických vlivů, vlivů na zdraví a hodnocení nulové varianty (platné znění ÚRP) vůči variantě navrhované (Z2 ÚRP). Zadání Z2 ÚRP schválené Vládou ČR nepožadovalo jiná variantní řešení. Ustanovení § 4 odst. 3 ZOZE a čl. 15c směrnice RED III sice upřednostňují brownfieldy a degradované plochy, avšak nevylučují vymezení akcelerační oblasti na jiných pozemcích. Vymezení výhradně na degradovaných plochách nebylo s ohledem na prostorové nároky technologie větrných elektráren proveditelné. Samotný způsob vymezení akceleračních oblastí na základě podkladů (biologická posouzení, mapy citlivosti ptáků vůči výstavbě VTE zpracované ČSO, území významná pro netopýry dle podkladů ČESON, biotopy zvláště chráněných druhů velkých savců a další) a nařízení vlády č. 507/2025 Sb. minimalizuje vliv na složky životního prostředí. Pro všechny akcelerační oblasti jsou současně pořizována územní opatření, která obsahují opatření stanovená na základě biologických posouzení. Tato opatření dále zmírňují negativní vlivy, které nebylo možné vyloučit vymezením akcelerační oblasti. Podmínky v územních opatřeních zahrnují ochranu prvků lokálního ÚSES a všech biokoridorů, ochranu biotopů, ZPF a PUPFL, dále povinnost biologického dozoru, monitoring mortality ptáků a netopýrů, detekční systémy a další podmínky specifické vzhledem ke konkrétní akcelerační oblasti. Jedním z podkladů pro zpracování Z2 ÚRP byl dokument Akcelerační oblasti, předvýběr ploch k výstavbě VTE, Screening území ČR z hlediska ochrany krajinného rázu (Roman Bukáček, Simona Vondráčková, 2025). Při vymezování akceleračních oblastí byl krajinný ráz dále prověřován, a to s ohledem na hodnoty území. Vlivy na krajinný ráz pak byly dále vyhodnoceny v rámci VVURÚ, a to jak z hlediska navrhovaného souboru akceleračních oblastí jako celku, tak pro jednotlivá území v kartách akceleračních oblastí, které obsahují i mapy viditelnosti (Příloha SEA). Podmínky v územních opatřeních pak dále omezují barevné řešení doprovodných staveb a rozsah trvalých terénních úprav. V souvisejících územních opatření jsou stanoveny podmínky, které zajišťují ochranu protierozních opatření, funkčních melioračních zařízení, vodních toků a ploch a rovněž omezující možné terénní úpravy. Vzhledem k charakteru a rozsahu potenciálních záměrů se při naplnění podmínek nepředpokládá realizace zpevněných ploch v takovém rozsahu, který by mohl významně ovlivnit vodní režim v rámci akceleračních oblastí. V souladu s požadavky vodního zákona se v rámci procesu povolování záměru bude vyjadřovat vodoprávní úřad. Významné ovlivnění mikroklimatu se u akceleračních oblastí pro VTE ani FVE nepředpokládá.

Poř. č.	Připomínkové místo	Číslo jednací	Článek	AO	Připomínka	Vyhodnocení
					· stavební zákon (zákon č. 283/2021 Sb.) · nesplnění podmínek směrnice EU RED III (nevhodně zvolená lokalita, nevyřešené dopady) · návrh může zasahovat do práva na příznivé životní prostředí a ochranu zdraví podle Listiny základních lidských práv a svobod (čl. 31, čl. 35, čl. 11) · porušení principu předběžné opatrnosti (čl. 191 SFEU), návrh je předkládán bez dostatečných podkladů a při existenci důvodných pochybností o jeho dopadech Navržená oblast **má zásadní střety s přírodou, krajinou, vodou i životem obyvatel**. Tyto problémy nejsou odstraněny, pouze částečně zmírňovány. Návrh nemá dostatečné podklady, neřeší varianty a nehodnotí kumulativní dopady, proto **požaduji vyloučení akcelerační oblasti z návrhu.**	Ochrana ZPF je řešena v souvisejících územních opatřeních. Podmínkami je zajištěno, že nebudou vznikat neobhospodařovatelné zbytkové zemědělské pozemky ani pozemky bez přístupu k veřejně přístupné pozemní komunikaci. Dále je v nich požadavek na upřednostní nižších tříd ochrany ZPF při realizaci záměrů OZE a je stanovena maximální plocha dlouhodobého nebo trvalého odnětí ZPF pro záměry OZE v celé akcelerační oblasti. Souhlas s odnětím ze ZPF bude vydán v navazujícím řízení dle stavebního zákona. Při vymezení akceleračních oblastí nelze předjímat konkrétní technické parametry či přesné umístění záměrů OZE. Obavy z negativních vlivů hluku a stroboskopického efektu řeší podmínky stanovené ve všech územních opatřeních pro akcelerační oblasti pro VTE, které ukládají zpracování hlukové studie, studie působení stroboskopického efektu, včetně minimalizace shadow flicker efektu, a také omezují světelné zatížení. Akcelerační oblasti pro VTE byly vymezeny s odstupem alespoň 500 m od obytné zástavby s ohledem na snížení rizik pro obyvatele. V případě, že by záměr nesplňoval zákonné hygienické limity (nařízení vlády č. 272/2011 Sb., o ochraně zdraví před nepříznivými účinky hluku a vibrací) a další požadavky vyplývající z příslušných právních předpisů (např. požární bezpečnost) a současně podmínky v územním opatření, nemůže být povolen. Odpovědnost za škody má provozovatel větrné elektrárny, který odpovídá za její technický stav a bezpečnost provozu podle občanského zákoníku (zákon č. 89/2012 Sb.). Vymezení akcelerační oblasti v ÚRP nezakládá možnost vyvlastnění ani právo na výstavbu VTE a nevylučuje jiné využití území. Nebylo prokázáno, že by instalace VTE měla významný negativní vliv na cenu nemovitostí či provádění investic. Lokální dopady na cenu nemovitostí konkrétních záměrů nelze posuzovat na koncepční úrovni při vymezování akceleračních oblastí v ÚRP. Návrh Změny č. 2 ÚRP byl připraven v souladu s platnou legislativou ČR a EU, včetně správního řádu, stavebního zákona, zákona č. 249/2025 Sb. (ZOZE) zákona č. 114/1992 Sb. (ZOPK), směrnice RED III, směrnice o ochraně volně žijících ptáků a směrnice o stanovištích. Vymezení akceleračních oblastí a podmínky v územních opatřeních jsou stanoveny na základě zákona a v jeho mezích. Dopad na veřejné zájmy byl posouzen VVURÚ.
9419.	Kristina Zadáková	MMR-46738-2026-81	99czj 99czk	AOV56 AOV57	Věc: **<u>Připomínka k návrhu Změny č. 2 Územního rozvojového plánu ČR (ÚRP ČR)</u>** Podávám připomínku k návrhu vymezení akceleračních oblasti pro větrné elektrárny (VTE) v území: **AOV č. 56 Vrabčiny a AOV č. 57 Bílá skála, Plzeňský kraj**	**Akceptováno částečně** Akcelerační oblast AOV56 Vrabčiny byla zmenšena.

Poř. č.	Připomínkové místo	Číslo jednací	Článek	AO	Připomínka	Vyhodnocení
					Na základě níže uvedených důvodů nesouhlasím s tímto návrhem změny č. 2 ÚRP ČR, který se týká vymezení akceleračních oblastí pro výrobu energie z obnovitelných zdrojů. Uvádím základní **důvody**: **1) Nedostatky návrhu** · návrh není dostatečně odůvodněn a **chybí konkrétní podklady** (zákon č. 500/2004 Sb.) · nebyly dostatečně posouzeny **dopady na životní prostředí** (zákon č. 100/2001 Sb.) · hrozí **narušení krajiny a přírody** (zákon č. 114/1992 Sb.) · návrh **nerespektuje ochranu hodnot území a kvalitu bydlení** (zákon č. 283/2021 Sb.) · nebyly posouzeny jiné **varianty řešeni, zejména využití brownfieldů** (opuštěných a již narušených ploch) a návrh tak neodůvodněně zasahuje do volné krajiny · vychází **pouze z expertních odhadů** (počet věži, výkon, rozmístění) · návrh **řeší problémy až dodatečně**, místo aby jim předešel · nejsou dostatečně vyhodnoceny **kumulativní dopady více záměrů v území** **2) Příroda a krajina** · výskyt chráněných druhů (ptáci, netopýři) a zásah do migračních tras (vlk. rys apod.) · narušení prvků ÚSES (biokoridory) · zásadní změna krajiny a její industrializace · dominantní stavby (až cca 250 m vysoké) viditelné na velké vzdálenosti · chybí posouzení nočního osvětlení · nedostatečně řešen kumulativní vliv více větrných elektráren **3) Voda a klima** · narušení vsakování vody do půdy a změna odtokových poměrů · zhoršení schopnosti krajiny zadržovat vodu a riziko vysychání krajiny · nedostatečné odstupy od vodních toků (např. 8 m) · chybí posouzení vlivu na mikroklima **4) Zemědělská půda** · zábor a znehodnocení kvalitní půdy · možné zásahy do půd I. a II. třídy ochrany (nejcennější pudy) · zhutnění půdy a zvýšení eroze a rozdělení (fragmentace) pozemků · nejasný stav a poškození meliorací **5) Dopady na obyvatele** · hluk a jeho dlouhodobý vliv · blikání stínů (stroboskopický efekt) · změna charakteru bydlení · pokles hodnoty nemovitosti · není dostatečně vysvětleno, jak byla stanovena vzdálenost od obytné zástavby **6) Technická a bezpečnostní rizika** · odlet ledu z rotorů v zimě · zásah bleskem · požáry zařízení (obtížně zvládnutelné zásahy) · pád části konstrukce · únik provozních kapalin · šíření požáru do krajiny · kontaminace půdy a vody Není jasné, kdo nese **odpovědnost za škody na zdraví a majetku**.	Akcelerační oblasti byly vymezeny na celostátní úrovni v Z2 ÚRP na základě Zadání Z2 ÚRP schváleného Vládou ČR. Vymezení akceleračních oblastí proběhlo na základě biologického posouzení konkrétních území podle § 11 odst. 3 resp. 4 ZOZE, jehož výsledky spolu s výsledky vyhodnocení vlivů na životní prostředí (SEA, Příloha č. 5 k odůvodnění Z2 ÚRP) byly zapracovány do návrhu Z2 ÚRP. Návrh Z2 ÚRP a jeho odůvodnění, návrh souvisejících územních opatření a jejich odůvodnění obsahují náležitosti v souladu s příslušnými právními předpisy, včetně správního řádu, stavebního zákona a dalších. Zpracování VVURÚ odpovídá obsahem i strukturou požadavkům obsaženým v příloze č. 4 stavebního zákona, včetně posouzení kumulativních a synergických vlivů, vlivů na zdraví a hodnocení nulové varianty (platné znění ÚRP) vůči variantě navrhované (Z2 ÚRP). Zadání Z2 ÚRP schválené Vládou ČR nepožadovalo jiná variantní řešení. Ustanovení § 4 odst. 3 ZOZE a čl. 15c směrnice RED III sice upřednostňují brownfieldy a degradované plochy, avšak nevylučují vymezení akcelerační oblasti na jiných pozemcích. Vymezení výhradně na degradovaných plochách nebylo s ohledem na prostorové nároky technologie větrných elektráren proveditelné. Samotný způsob vymezení akceleračních oblastí na základě podkladů (biologická posouzení, mapy citlivosti ptáků vůči výstavbě VTE zpracované ČSO, území významná pro netopýry dle podkladů ČESON, biotopy zvláště chráněných druhů velkých savců a další) a nařízení vlády č. 507/2025 Sb. minimalizuje vliv na složky životního prostředí. Pro všechny akcelerační oblasti jsou současně pořizována územní opatření, která obsahují opatření stanovená na základě biologických posouzení. Tato opatření dále zmírňují negativní vlivy, které nebylo možné vyloučit vymezením akcelerační oblasti. Podmínky v územních opatřeních zahrnují ochranu prvků lokálního ÚSES a všech biokoridorů, ochranu biotopů, ZPF a PUPFL, dále povinnost biologického dozoru, monitoring mortality ptáků a netopýrů, detekční systémy a další podmínky specifické vzhledem ke konkrétní akcelerační oblasti. Jedním z podkladů pro zpracování Z2 ÚRP byl dokument Akcelerační oblasti, předvýběr ploch k výstavbě VTE, Screening území ČR z hlediska ochrany krajinného rázu (Roman Bukáček, Simona Vondráčková, 2025). Při vymezování akceleračních oblastí byl krajinný ráz dále prověřován, a to s ohledem na hodnoty území. Vlivy na krajinný ráz pak byly dále vyhodnoceny v rámci VVURÚ, a to jak z hlediska navrhovaného souboru akceleračních oblastí jako celku, tak pro jednotlivá území v kartách akceleračních oblastí, které obsahují i mapy viditelnosti (Příloha SEA). Podmínky v územních opatřeních pak dále omezují barevné řešení doprovodných staveb a rozsah trvalých terénních úprav.

Poř. č.	Připomínkové místo	Číslo jednací	Článek	AO	Připomínka	Vyhodnocení
					7) Kumulace vlivů · sčítání hluku, zásahů do krajiny a vizuální zátěže · dopady více elektráren nejsou vyhodnoceny společně · výsledný dopad na životní prostředí i lidi může být výrazně vyšší **8) Rozpor se zákony ČR a EU** · správní řád (zákon č. 500/2004 Sb.) · ochrana přírody (zákon č. 114/1992 Sb.) · EIA (zákon č. 100/2001 Sb.) · ochrana půdy (zákon č. 334/1992 Sb.) · stavební zákon (zákon č. 283/2021 Sb.) · nesplnění podmínek směrnice EU RED III (nevhodně zvolená lokalita, nevyřešené dopady) · návrh může zasahovat do práva na příznivé životní prostředí a ochranu zdraví podle Listiny základních lidských práv a svobod (čl. 31, čl. 35, čl. 11) · porušení principu předběžné opatrnosti (čl. 191 SFEU), návrh je předkládán bez dostatečných podkladů a při existenci důvodných pochybností o jeho dopadech Navržená oblast **má zásadní střety s přírodou, krajinou, vodou i životem obyvatel**. Tyto problémy nejsou odstraněny, pouze částečně zmírňovány. Návrh nemá dostatečné podklady, neřeší varianty a nehodnotí kumulativní dopady, proto **požaduji vyloučení akcelerační oblasti z návrhu.**	V souvisejících územních opatření jsou stanoveny podmínky, které zajišťují ochranu protierozních opatření, funkčních melioračních zařízení, vodních toků a ploch a rovněž omezující možné terénní úpravy. Vzhledem k charakteru a rozsahu potenciálních záměrů se při naplnění podmínek nepředpokládá realizace zpevněných ploch v takovém rozsahu, který by mohl významně ovlivnit vodní režim v rámci akceleračních oblastí. V souladu s požadavky vodního zákona se v rámci procesu povolování záměru bude vyjadřovat vodoprávní úřad. Významné ovlivnění mikroklimatu se u akceleračních oblastí pro VTE ani FVE nepředpokládá. Ochrana ZPF je řešena v souvisejících územních opatřeních. Podmínkami je zajištěno, že nebudou vznikat neobhospodařovatelné zbytkové zemědělské pozemky ani pozemky bez přístupu k veřejně přístupné pozemní komunikaci. Dále je v nich požadavek na upřednostní nižších tříd ochrany ZPF při realizaci záměrů OZE a je stanovena maximální plocha dlouhodobého nebo trvalého odnětí ZPF pro záměry OZE v celé akcelerační oblasti. Souhlas s odnětím ze ZPF bude vydán v navazujícím řízení dle stavebního zákona. Při vymezení akceleračních oblastí nelze předjímat konkrétní technické parametry či přesné umístění záměrů OZE. Obavy z negativních vlivů hluku a stroboskopického efektu řeší podmínky stanovené ve všech územních opatřeních pro akcelerační oblasti pro VTE, které ukládají zpracování hlukové studie, studie působení stroboskopického efektu, včetně minimalizace shadow flicker efektu, a také omezují světelné zatížení. Akcelerační oblasti pro VTE byly vymezeny s odstupem alespoň 500 m od obytné zástavby s ohledem na snížení rizik pro obyvatele. V případě, že by záměr nesplňoval zákonné hygienické limity (nařízení vlády č. 272/2011 Sb., o ochraně zdraví před nepříznivými účinky hluku a vibrací) a další požadavky vyplývající z příslušných právních předpisů (např. požární bezpečnost) a současně podmínky v územním opatření, nemůže být povolen. Odpovědnost za škody má provozovatel větrné elektrárny, který odpovídá za její technický stav a bezpečnost provozu podle občanského zákoníku (zákon č. 89/2012 Sb.). Vymezení akcelerační oblasti v ÚRP nezakládá možnost vyvlastnění ani právo na výstavbu VTE a nevylučuje jiné využití území. Nebylo prokázáno, že by instalace VTE měla významný negativní vliv na cenu nemovitostí či provádění investic. Lokální dopady na cenu nemovitostí konkrétních záměrů nelze posuzovat na koncepční úrovni při vymezování akceleračních oblastí v ÚRP. Návrh Změny č. 2 ÚRP byl připraven v souladu s platnou legislativou ČR a EU, včetně správního řádu, stavebního zákona, zákona č. 249/2025 Sb. (ZOZE) zákona č. 114/1992

Poř. č.	Připomínkové místo	Číslo jednací	Článek	AO	Připomínka	Vyhodnocení
						Sb. (ZOPK), směrnice RED III, směrnice o ochraně volně žijících ptáků a směrnice o stanovištích. Vymezení akceleračních oblastí a podmínky v územních opatřeních jsou stanoveny na základě zákona a v jeho mezích. Dopad na veřejné zájmy byl posouzen VVURÚ.
9420.	Šťástka Václav	MMR-46739-2026-81	99czzg	AOV83	**Text připomínky** 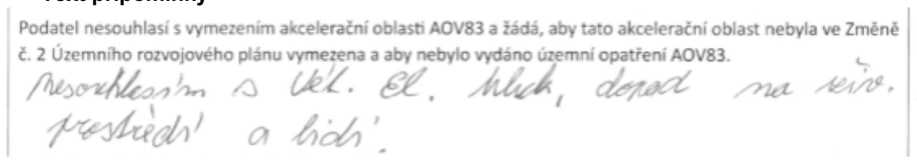 **Odůvodněni uplatněné připomínky.** **1.Direktivní vymezeni AOV** Podatel se domnívá, že není nezbytné (a neplyne to ani ze směrnice EU RED III), aby akcelerační oblasti pro VTE (dále jen ,,AOV") byly vymezeny direktivně na celostátní úrovni. je naprosto dostačující, když by Změna č. 2 Územního rozvojového plánu (dále jen ,,Změna č. 2°') dala obcím povinnost, aby prověřily možnosti vymezeni AOV v územních plánech. Na základě tohoto pokynu by samosprávy znalé místních poměrů po dohodě s občany vymezily vhodné lokality pro VTE. Díky tomu by byly zohledněny s potřebnou pečlivostí a v nutné podrobnosti zásahy do veřejných zájmů, které není možné na úrovni Změny č. 2 zhodnotit, neboť to její velké měřítko neumožňuje. **2. Diskriminační vymezeni AOV** Ve Změně č. 2 ÚRP není dostatečně vysvětleno, proč je třeba vymezit akcelerační oblasti právě tak, jak to činí Změna č. 2, jinými slovy není pochopitelné, proč právě počet AOV, se kterým Změna č, 2 počítá, povede ke splnění klimatických a energetických cílů a proč vymezeni jiné oblasti již není zapotřebí nebo proč by klimatické a energetické cíle nemohly být plněny i bez AOV83, když není ke splněni těchto cílů (které ani nejsou ve Změně č. 2 specifikovány) zapotřebí ani o jednu AOV více. Lokalita, kde je AOV83 přitom není nijak výjimečná z hlediska potenciálu pro VTE (nebo alespoň není ve Změně č. 2 přesvědčivě popsáno, proč se AOV83 svým větrným potenciálem tak výrazně odlišuje od dalších oblastí, kde AOV vymezeny nebyly). Lze tedy předpokládat, že existují i jiné shodné oblasti, kde však z nejasných důvodů AOV nebyly vymezeny. To považuje podatel za diskriminační. Diskriminovány jsou i samosprávy, na jejichž území jsou AOV vymezeny. Vymezeni AOV totiž představuje jakousi stavební uzávěru, kdy obec nemůže v dotčeném území měnit územní plán podle svých potřeb, ale musí respektovat vymezenou AOV. Vedle toho pak nebudou investoři VTE motivováni, aby s obci uzavřeli férovou plánovací smlouvu a poskytli obci a jejím občanům dostatečné kompenzace za negativní dopady provozu VTE. Záměry VTE povolované v AOV totiž budou protežovány a jejich výstavba výrazně usnadněna. Tato diskriminace přímo ovlivňuje i občany samospráv. **3. Nedostatečné posouzeni vlivů** Vymezeni AOV s největší pravděpodobností povede k tomu, že záměry VTE v nich umisťované budou upřednostňovány a nedojde už nikdy k řádnému posouzení jejich negativních dopadů na životní prostředí, na zdraví a životy lidi. Proto by mělo být vyhodnoceni vlivů Změny č. 2 a územního opatřeni pro AOV83	**Akceptováno částečně** Akcelerační oblast AOV83 Chorušice byla zemnšena. Akcelerační oblasti byly vymezeny na celostátní úrovni v Z2 ÚRP na základě Zadání Z2 ÚRP schváleného Vládou ČR. Vymezení akceleračních oblastí proběhlo na základě biologického posouzení konkrétních území podle § 11 odst. 3 resp. 4 ZOZE, jehož výsledky spolu s výsledky vyhodnocení vlivů na životní prostředí (SEA, Příloha č. 5 k odůvodnění Z2 ÚRP) byly zapracovány do návrhu Změny č. 2 ÚRP. Oblasti, u nichž autorizované osoby identifikovaly významné negativní nebo kumulativní vlivy, byly ze Z2 ÚRP vyloučeny (odůvodnění Z2 ÚRP, odst. 32). Zpracování VVURÚ odpovídá obsahem i strukturou požadavkům obsaženým v příloze č. 4 stavebního zákona, včetně posouzení kumulativních a synergických vlivů. Ve VVURÚ (včetně SEA) byly posuzovány akcelerační oblastí, nikoliv konkrétní záměry, a podrobnost odpovídá měřítku ÚRP a územních opatření. Vymezení akcelerační oblasti v ÚRP nezakládá právo na výstavbu VTE ani nevylučuje jiné využití území. Při vymezení akceleračních oblastí nelze předjímat konkrétní technické parametry či přesné umístění záměrů OZE. Obavy z negativních vlivů hluku a stroboskopického efektu řeší podmínky stanovené ve všech územních opatřeních pro akcelerační oblasti pro VTE, které ukládají zpracování hlukové studie, studie působení stroboskopického efektu, včetně minimalizace shadow flicker efektu. V případě, že by záměr nesplňoval zákonné hygienické limity (nařízení vlády č. 272/2011 Sb., o ochraně zdraví před nepříznivými účinky hluku a vibrací) a současně podmínky v územním opatření, nemůže být povolen. Jedním z podkladů pro zpracování Z2 ÚRP byl dokument *Akcelerační oblasti, předvýběr ploch k výstavbě VTE, Screening území ČR z hlediska ochrany krajinného rázu* (Roman Bukáček, Simona Vondráčková, 2025). Při vymezování akceleračních oblastí byl krajinný ráz dále prověřován, a to s ohledem na hodnoty území. Vlivy na krajinný ráz pak byly dále vyhodnoceny v rámci VVURÚ, a to jak z hlediska navrhovaného souboru akceleračních oblastí jako celku, tak pro jednotlivá území v kartách akceleračních oblastí, které obsahují i mapy viditelnosti (Příloha SEA). Podmínky v územních opatřeních pak dále omezují barevné řešení doprovodných staveb a rozsah trvalých terénních úprav.

Poř. č.	Připomínkové místo	Číslo jednací	Článek	AO	Připomínka	Vyhodnocení
					extrémně podrobné a kvalitní, prakticky na úrovni EIA. Překážkou pro takové podrobné posouzeni je ale fakt, že je měřítko Územního rozvojového plánu příliš velké a neumožňuje skutečně posoudit dopady vymezení AOV(jiné by to bylo na úrovni územního plánu, resp. v procesu EIA se znalostí konkrétního záměru). Vzhledem k tomu, že na vymezeni akceleračních oblastí naváže zrychlené a zjednodušené povolovací řízeni před Dopravním a energetickým stavebním úřadem (DESÚ), v rámci kterého bude úřad prakticky pouze ověřovat, zda jsou záměry v souladu s vágními a nicneříkajícími podmínkami územního opatřeni AOV83. V souladu s těmito obecnými podmínkami ale budou téměř jakékoliv záměry, což znamená, že vlivy VTE realizovaných v AOV83 nebudou nikdy reálně posouzeny. Podatel se domnívá, že je nezbytné, aby všechny vlivy VTE byly skutečně a podrobně posouzeny. Vágní posouzeni Změny č. 2 nebo územního opatřeni AOV83 je naprosto nedostatečné. Podatel se domnívá, že vadné posouzení dopadů VTE může mít nejen přímý vliv na jeho zdraví včetně psychické pohody, ale také to může ovlivnit socioekonomický rozvoj obce, ve které žije. Podatel ještě připomíná, že nedošlo ke kumulativnímu zhodnoceni vlivů v důsledku vymezeni tří AOV v těsné blízkosti (AOV82, AOV83 a AOV84). **4. Zanedbatelné pozitivní vlivy vymezení AO** V odůvodnění Změny č. 2 ani územního opatření není možné dohledat vyčísleni přínosu AOV83 pro sníženi energetické závislosti anebo sníženi produkce CO_2. Ve vyhodnocení vlivů územního opatřeni AOV83 se ale uvádí k pozitivním vlivům (přínosům) vymezeni AOV a realizace VTE: „Zanedbatelný až mírně pozitivní vliv k ochraně klimatu uplatnění AO se uplatní v globálním měřítku, tedy i z hlediska přeshraničního působení" V dokumentaci Změny č. 2 a územního opatřeni je tedy přiznáno, že přínosy VTE realizovaných v AOV83 budou zanedbatelné, byt' chybí konkrétní čísla. V takové situaci není pochopitelné, jak mohl zájem na vymezení AOV83 převážit nad ostatními konkrétně specifikovanými veřejnými zájmy, které naopak výstavba VTE ovlivni výrazně (byť to nekvalitně zpracované vyhodnocení Změny Č. 2 a územního opatřeni nepřiznává). Dále se ve vyhodnoceni územního opatřeni AOV83 uvádí: “Vlivy na ovzduší v době výstavby zanedbatelné (prašnost při přesunu zemin, emise ze spalováni PHM, sekundární prašnost), v době provozu mírně pozitivní z důvodu náhrady spalovacích zdrojů při výrobě el. energie." Vzhledem k tomu, že se ve vyhodnoceni uvádí, že vliv AOV83 na ochranu klimatu bude zanedbatelný, bude logicky zanedbatelný rozsah, ve kterém VTE realizované v AOV83 nahradí spalovací zdroje. Změna č. 2 ani územní opatření tento závěr nevyvrací, neobsahuji totiž vyčíslení toho, v jak velkém rozsahu VTE realizované v AOV83 nahradí spalovací zdroje a jaký přesně vliv bude mít tato náhrada na cíle sledované Změnou č. 2, tedy sníženi energetické závislosti ČR a sníženi produkce CO2. Je také třeba řádně vyhodnotit, proč těchto cílů nelze dosáhnout jinými způsobí (zvýšeni počtu bloků JEDU, popř. JETE, rozvoj vodíkové infrastruktury v souladu s Vodíkovou strategii ČR, větší důraz na rozvoj FVE). Proto ani blíže nespecifikovaná náhrada spalovacích zdrojů není důvod, proč by měl zájem na vymezení AOV83 převážit nad jinými zájmy v území. **5. Výška VTE a rozloha AO** Ve Změně č. 2 ani v územním opatřeni pro AOV83 není vysvětleno, proč byla zvolena právě tato rozloha AO a proč má AOV právě tyto konkrétní hranice a proč právě toto vymezeni AOV povede ke splněni cílů	Samotný způsob vymezení akceleračních oblastí na základě podkladů (biologická posouzení, mapy citlivosti ptáků vůči výstavbě VTE zpracované ČSO, území významná pro netopýry dle podkladů ČESON, biotopy zvláště chráněných druhů velkých savců a další) a nařízení vlády č. 507/2025 Sb. minimalizuje vliv na složky životního prostředí. Pro všechny akcelerační oblasti jsou současně pořizována územní opatření, která obsahují opatření stanovená na základě biologických posouzení. Tato opatření dále zmírňují negativní vlivy, které nebylo možné vyloučit vymezením akcelerační oblasti. Podmínky v územních opatřeních zahrnují ochranu prvků lokálního ÚSES a všech biokoridorů, ochranu biotopů, ZPF a PUPFL, dále povinnost biologického dozoru, monitoring mortality ptáků a netopýrů, detekční systémy a další podmínky specifické vzhledem ke konkrétní akcelerační oblasti.

Poř. č.	Připomínkové místo	Číslo jednací	Článek	AO	Připomínka	Vyhodnocení
					Změny č. 2. jinými slovy není vysvětleno, proč nemůže být AO vymezena jiným způsobem tak, aby kupř. byly VTE umisťovány v dostatečné vzdálenosti od zastavěného území a zastavitelných ploch podle územních plánů (min 1,5 km) a není porovnáno, zda by toto jiné vymezení AOV třeba také nevedlo ke splnění cílů Změny č. 2. Podatel se domnívá, že to ale vzhledem k nespecifičnosti cílů Změny č. 2 není ani možné, proto by také vůbec neměla být aov83 vymezena. **6.Hluková zátěž, vibrace a stroboskopický efekt** Podatel zásadně nesouhlasí s tím, že Změna č. 2 ani příslušné územní opatření vůbec neřeší negativní dopady hluku. Hluk totiž Změna č. 2 chápe jako normální integrální součást VTE, bez které to prostě nejde a je třeba se s tím smířit. Tento přistup nejlépe demonstruje přirovnáni hluku z VTE k v podstatě příjemnému „šumění |esa': které mohou zaregistrovat jen neurotické osoby. Podatel se proto domnívá, že hlukové vlivy nebyly zhodnoceny a ve skutečnosti to ani není možné bez znalosti konkrétního projektu. Podatel zdůrazňuje, že nepovažuje za dostatečné, aby byla hluková zátěž řešena až v hlukové studii zpracované investorem. Takový přistup není schopný zajistit reálnou ochranu lidského zdraví. Podatel dále nesouhlasí s tím, že vůbec nedošlo k posouzeni vlivů infrazvuku, nízkofrekvenčního hluku a vibraci, ačkoliv odborné studie upozorňují na rizika spojená s těmito doprovodnými jevy provozu VTE. Podatel se domnívá, že nebyl ani řádně zhodnocen vliv vibraci na nemovitosti. Stejně tak nebyl řádně posouzen z hlediska vlivů tzv. stroboskopický efekt, kdy se posouzeni zejména nezaměřilo na obtěžující dopady stroboskopického efektu. **7.Vlivy na krajinný ráz** Větrné elektrárny mají zásadní vlivy na krajinný ráz. Ve Vyhodnoceni vlivů územního opatření AOV83 se uvádí: „Z analýzy viditelnosti vyplývá, že hodnocené území se vyznačuje vysokou koncentraci kulturně-historických hodnota zároveň velmi citlivým vztahem ke krajině Kokořínska a k ikonické dominantě Bezděžu. V bezprostředním okolí se uplatňuje kostel Nanebevzetí Panny Marie, kostel Sv. Jakuba Většího, fara, kaple Nejsvětější Trojice, zámek a historická venkovská zástavba. Ve vzdálenosti do 2 km navazuji kostel Sv. Martina, radnice, sokolovna a další objekty utvářej/cl obraz sídla. V širším území do 5 km a 15 km se pak prosazuje mimořádně bohatý soubor památek, včetně hradu Kokořín, hradu Houska, hradišť, kostelů, tvrzí, zámků a historických areálů. Rozhoduj/c/ hodnotou je zde ochrana vnitřní scenérie Kokořínska a nerušených výhledů na Bezděz. Současně je třeba zachovat obraz Mšena a jeho historického jádra v krajině, včetně vazeb na příjezdové komunikace, turistické trasy a další frekventovaná místa, odkud se uplatňuji ikonické pohledy na město i na širší krajinný rámec. Bezděz zde nepůsobí jen jako vzdálená dominanta, ale jako jeden z hlavních určuj/c/ch prvků krajinné identity celého prostoru." Jak je možné, že všechny tyto vlivy jsou hodnoceny jako zanedbatelné, když přitom VTE budou představovat novou dominantu, která jednoznačně výrazně ovlivní krajinu, to není ve Změně Č. 2 ani v územním opatření vysvětleno. Vliv VTE na krajinný ráz bude mít ještě další dopady - již napořád bude hodnota krajinného rázu snížena, takže bude možné do území umisťovat i další záměry, které by jinak kvůli ochraně krajinného rázu nebyly přípustné. **8. Další negativní vlivy AOV83:**	

Poř. č.	Připomínkové místo	Číslo jednací	Článek	AO	Připomínka	Vyhodnocení
					Prostor pro individuální připomínky: lze doplnit např. obavy z negativního vlivu vymezení AOV na zvířata, na ekosystémy, na vodní poměry v území, na zemědělský půdní fond, na ekosystémy... 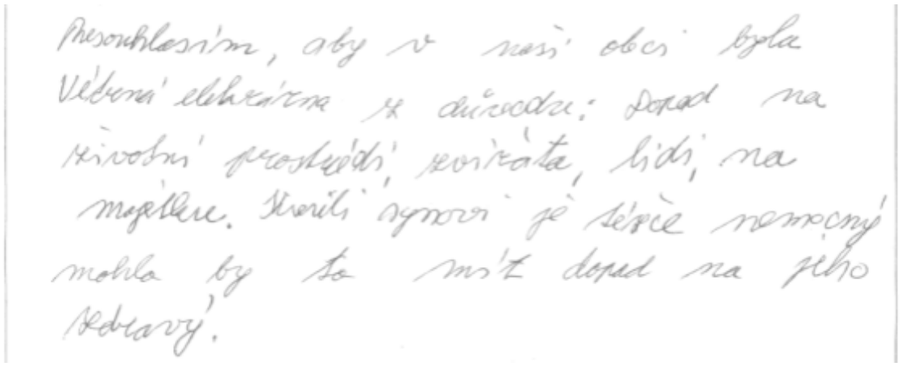 	
9421.	Norbert Zadák	MMR-46740-2026-81	99czj 99czk	AOV56 AOV57	Věc: **<u>Připomínka k návrhu Změny č. 2 Územního rozvojového plánu ČR (ÚRP ČR)</u>** Podávám připomínku k návrhu vymezení akceleračních oblasti pro větrné elektrárny (VTE) v území: **AOV č. 56 Vrabčiny a AOV č. 57 Bílá skála, Plzeňský kraj** Na základě níže uvedených důvodů nesouhlasím s tímto návrhem změny č. 2 ÚRP ČR, který se týká vymezení akceleračních oblastí pro výrobu energie z obnovitelných zdrojů. Uvádím základní **důvody**: **1) Nedostatky návrhu** · návrh není dostatečně odůvodněn a **chybí konkrétní podklady** (zákon č. 500/2004 Sb.) · nebyly dostatečně posouzeny **dopady na životní prostředí** (zákon č. 100/2001 Sb.) · hrozí **narušení krajiny a přírody** (zákon č. 114/1992 Sb.) · návrh **nerespektuje ochranu hodnot území a kvalitu bydlení** (zákon č. 283/2021 Sb.) · nebyly posouzeny jiné **varianty řešeni, zejména využití brownfieldů** (opuštěných a již narušených ploch) a návrh tak neodůvodněně zasahuje do volné krajiny · vychází **pouze z expertních odhadů** (počet věži, výkon, rozmístění) · návrh **řeší problémy až dodatečně**, místo aby jim předešel · nejsou dostatečně vyhodnoceny **kumulativní dopady více záměrů v území** **2) Příroda a krajina** · výskyt chráněných druhů (ptáci, netopýři) a zásah do migračních tras (vlk. rys apod.) · narušení prvků ÚSES (biokoridory) · zásadní změna krajiny a její industrializace · dominantní stavby (až cca 250 m vysoké) viditelné na velké vzdálenosti · chybí posouzení nočního osvětlení · nedostatečně řešen kumulativní vliv více větrných elektráren **3) Voda a klima** · narušení vsakování vody do půdy a změna odtokových poměrů · zhoršení schopnosti krajiny zadržovat vodu a riziko vysychání krajiny · nedostatečné odstupy od vodních toků (např. 8 m) · chybí posouzení vlivu na mikroklima **4) Zemědělská půda** · zábor a znehodnocení kvalitní půdy	**Akceptováno částečně** Akcelerační oblast AOV56 Vrabčiny byla zmenšena. Akcelerační oblasti byly vymezeny na celostátní úrovni v Z2 ÚRP na základě Zadání Z2 ÚRP schváleného Vládou ČR. Vymezení akceleračních oblastí proběhlo na základě biologického posouzení konkrétních území podle § 11 odst. 3 resp. 4 ZOZE, jehož výsledky spolu s výsledky vyhodnocení vlivů na životní prostředí (SEA, Příloha č. 5 k odůvodnění Z2 ÚRP) byly zapracovány do návrhu Z2 ÚRP. Návrh Z2 ÚRP a jeho odůvodnění, návrh souvisejících územních opatření a jejich odůvodnění obsahují náležitosti v souladu s příslušnými právními předpisy, včetně správního řádu, stavebního zákona a dalších. Zpracování VVURÚ odpovídá obsahem i strukturou požadavkům obsaženým v příloze č. 4 stavebního zákona, včetně posouzení kumulativních a synergických vlivů, vlivů na zdraví a hodnocení nulové varianty (platné znění ÚRP) vůči variantě navrhované (Z2 ÚRP). Zadání Z2 ÚRP schválené Vládou ČR nepožadovalo jiná variantní řešení. Ustanovení § 4 odst. 3 ZOZE a čl. 15c směrnice RED III sice upřednostňují brownfieldy a degradované plochy, avšak nevylučují vymezení akcelerační oblasti na jiných pozemcích. Vymezení výhradně na degradovaných plochách nebylo s ohledem na prostorové nároky technologie větrných elektráren proveditelné. Samotný způsob vymezení akceleračních oblastí na základě podkladů (biologická posouzení, mapy citlivosti ptáků vůči výstavbě VTE zpracované ČSO, území významná pro netopýry dle podkladů ČESON, biotopy zvláště chráněných druhů velkých savců a další) a nařízení vlády č. 507/2025 Sb. minimalizuje vliv na složky životního prostředí. Pro všechny akcelerační oblasti jsou současně pořizována územní opatření, která obsahují opatření stanovená na základě biologických posouzení. Tato opatření dále zmírňují negativní vlivy, které nebylo možné vyloučit vymezením akcelerační oblasti. Podmínky v územních opatřeních zahrnují ochranu prvků

Poř. č.	Připomínkové místo	Číslo jednací	Článek	AO	Připomínka	Vyhodnocení
					· možné zásahy do půd I. a II. třídy ochrany (nejcennější pudy) · zhutnění půdy a zvýšení eroze a rozdělení (fragmentace) pozemků · nejasný stav a poškození meliorací **5) Dopady na obyvatele** · hluk a jeho dlouhodobý vliv · blikání stínů (stroboskopický efekt) · změna charakteru bydlení · pokles hodnoty nemovitosti · není dostatečně vysvětleno, jak byla stanovena vzdálenost od obytné zástavby **6) Technická a bezpečnostní rizika** · odlet ledu z rotorů v zimě · zásah bleskem · požáry zařízení (obtížně zvládnutelné zásahy) · pád části konstrukce · únik provozních kapalin · šíření požáru do krajiny · kontaminace půdy a vody Není jasné, kdo nese **odpovědnost za škody na zdraví a majetku**. **7) Kumulace vlivů** · sčítání hluku, zásahů do krajiny a vizuální zátěže · dopady více elektráren nejsou vyhodnoceny společně · výsledný dopad na životní prostředí i lidi může být výrazně vyšší **8) Rozpor se zákony ČR a EU** · správní řád (zákon č. 500/2004 Sb.) · ochrana přírody (zákon č. 114/1992 Sb.) · EIA (zákon č. 100/2001 Sb.) · ochrana půdy (zákon č. 334/1992 Sb.) · stavební zákon (zákon č. 283/2021 Sb.) · nesplnění podmínek směrnice EU RED III (nevhodně zvolená lokalita, nevyřešené dopady) · návrh může zasahovat do práva na příznivé životní prostředí a ochranu zdraví podle Listiny základních lidských práv a svobod (čl. 31, čl. 35, čl. 11) · porušení principu předběžné opatrnosti (čl. 191 SFEU), návrh je předkládán bez dostatečných podkladů a při existenci důvodných pochybností o jeho dopadech Navržená oblast **má zásadní střety s přírodou, krajinou, vodou i životem obyvatel**. Tyto problémy nejsou odstraněny, pouze částečně zmírňovány. Návrh nemá dostatečné podklady, neřeší varianty a nehodnotí kumulativní dopady, proto **požaduji vyloučení akcelerační oblasti z návrhu.**	lokálního ÚSES a všech biokoridorů, ochranu biotopů, ZPF a PUPFL, dále povinnost biologického dozoru, monitoring mortality ptáků a netopýrů, detekční systémy a další podmínky specifické vzhledem ke konkrétní akcelerační oblasti. Jedním z podkladů pro zpracování Z2 ÚRP byl dokument Akcelerační oblasti, předvýběr ploch k výstavbě VTE, Screening území ČR z hlediska ochrany krajinného rázu (Roman Bukáček, Simona Vondráčková, 2025). Při vymezování akceleračních oblastí byl krajinný ráz dále prověřován, a to s ohledem na hodnoty území. Vlivy na krajinný ráz pak byly dále vyhodnoceny v rámci VVURÚ, a to jak z hlediska navrhovaného souboru akceleračních oblastí jako celku, tak pro jednotlivá území v kartách akceleračních oblastí, které obsahují i mapy viditelnosti (Příloha SEA). Podmínky v územních opatřeních pak dále omezují barevné řešení doprovodných staveb a rozsah trvalých terénních úprav. V souvisejících územních opatření jsou stanoveny podmínky, které zajišťují ochranu protierozních opatření, funkčních melioračních zařízení, vodních toků a ploch a rovněž omezující možné terénní úpravy. Vzhledem k charakteru a rozsahu potenciálních záměrů se při naplnění podmínek nepředpokládá realizace zpevněných ploch v takovém rozsahu, který by mohl významně ovlivnit vodní režim v rámci akceleračních oblastí. V souladu s požadavky vodního zákona se v rámci procesu povolování záměru bude vyjadřovat vodoprávní úřad. Významné ovlivnění mikroklimatu se u akceleračních oblastí pro VTE ani FVE nepředpokládá. Ochrana ZPF je řešena v souvisejících územních opatřeních. Podmínkami je zajištěno, že nebudou vznikat neobhospodařovatelné zbytkové zemědělské pozemky ani pozemky bez přístupu k veřejně přístupné pozemní komunikaci. Dále je v nich požadavek na upřednostní nižších tříd ochrany ZPF při realizaci záměrů OZE a je stanovena maximální plocha dlouhodobého nebo trvalého odnětí ZPF pro záměry OZE v celé akcelerační oblasti. Souhlas s odnětím ze ZPF bude vydán v navazujícím řízení dle stavebního zákona. Při vymezení akceleračních oblastí nelze předjímat konkrétní technické parametry či přesné umístění záměrů OZE. Obavy z negativních vlivů hluku a stroboskopického efektu řeší podmínky stanovené ve všech územních opatřeních pro akcelerační oblasti pro VTE, které ukládají zpracování hlukové studie, studie působení stroboskopického efektu, včetně minimalizace shadow flicker efektu, a také omezují světelné zatížení. Akcelerační oblasti pro VTE byly vymezeny s odstupem alespoň 500 m od obytné zástavby s ohledem na snížení rizik pro obyvatele. V případě, že by záměr nesplňoval zákonné hygienické limity (nařízení vlády č. 272/2011 Sb., o ochraně zdraví před nepříznivými účinky hluku a vibrací) a další požadavky vyplývající z příslušných právních předpisů (např. požární bezpečnost) a současně podmínky v územním opatření, nemůže být povolen. Odpovědnost za škody má provozovatel větrné elektrárny, který odpovídá za její technický

Poř. č.	Připomínkové místo	Číslo jednací	Článek	AO	Připomínka	Vyhodnocení
						stav a bezpečnost provozu podle občanského zákoníku (zákon č. 89/2012 Sb.). Vymezení akcelerační oblasti v ÚRP nezakládá možnost vyvlastnění ani právo na výstavbu VTE a nevylučuje jiné využití území. Nebylo prokázáno, že by instalace VTE měla významný negativní vliv na cenu nemovitostí či provádění investic. Lokální dopady na cenu nemovitostí konkrétních záměrů nelze posuzovat na koncepční úrovni při vymezování akceleračních oblastí v ÚRP. Návrh Změny č. 2 ÚRP byl připraven v souladu s platnou legislativou ČR a EU, včetně správního řádu, stavebního zákona, zákona č. 249/2025 Sb. (ZOZE) zákona č. 114/1992 Sb. (ZOPK), směrnice RED III, směrnice o ochraně volně žijících ptáků a směrnice o stanovištích. Vymezení akceleračních oblastí a podmínky v územních opatřeních jsou stanoveny na základě zákona a v jeho mezích. Dopad na veřejné zájmy byl posouzen VVURÚ.
9422.	Minaříková Jiřina	MMR-46741-2026-81	99czzg	AOV83	**Text připomínky** **Odůvodněni uplatněné připomínky.** **1.Direktivní vymezeni AOV** Podatel se domnívá, že není nezbytné (a neplyne to ani ze směrnice EU RED III), aby akcelerační oblasti pro VTE (dále jen ,,AOV") byly vymezeny direktivně na celostátní úrovni. je naprosto dostačující, když by Změna č. 2 Územního rozvojového plánu (dále jen ,,Změna č. 2°') dala obcím povinnost, aby prověřily možnosti vymezeni AOV v územních plánech. Na základě tohoto pokynu by samosprávy znalé místních poměrů po dohodě s občany vymezily vhodné lokality pro VTE. Díky tomu by byly zohledněny s potřebnou pečlivostí a v nutné podrobnosti zásahy do veřejných zájmů, které není možné na úrovni Změny č. 2 zhodnotit, neboť to její velké měřítko neumožňuje. **2. Diskriminační vymezeni AOV** Ve Změně č. 2 ÚRP není dostatečně vysvětleno, proč je třeba vymezit akcelerační oblasti právě tak, jak to činí Změna č. 2, jinými slovy není pochopitelné, proč právě počet AOV, se kterým Změna č, 2 počítá, povede ke splnění klimatických a energetických cílů a proč vymezeni jiné oblasti již není zapotřebí nebo proč by klimatické a energetické cíle nemohly být plněny i bez AOV83, když není ke splněni těchto cílů (které ani nejsou ve Změně č. 2 specifikovány) zapotřebí ani o jednu AOV více. Lokalita, kde je AOV83 přitom není nijak výjimečná z hlediska potenciálu pro VTE (nebo alespoň není ve Změně č. 2 přesvědčivě popsáno, proč se AOV83 svým větrným potenciálem tak výrazně odlišuje od dalších oblastí, kde AOV vymezeny nebyly). Lze tedy předpokládat, že existují i jiné shodné oblasti, kde však z nejasných důvodů AOV nebyly vymezeny. To považuje podatel za diskriminační. Diskriminovány jsou i samosprávy, na jejichž území jsou AOV vymezeny. Vymezeni AOV totiž představuje jakousi stavební uzávěru, kdy obec nemůže v dotčeném území měnit územní plán podle svých potřeb, ale musí respektovat vymezenou AOV. Vedle toho pak nebudou investoři VTE motivováni, aby s obci uzavřeli férovou plánovací smlouvu a poskytli obci a jejím občanům dostatečné kompenzace za negativní dopady	**Akceptováno částečně** Akcelerační oblast AOV83 Chorušice byla zmenšena. Akcelerační oblasti byly vymezeny na celostátní úrovni v Z2 ÚRP na základě Zadání Z2 ÚRP schváleného Vládou ČR. Vymezení akceleračních oblastí proběhlo na základě biologického posouzení konkrétních území podle § 11 odst. 3 resp. 4 ZOZE, jehož výsledky spolu s výsledky vyhodnocení vlivů na životní prostředí (SEA, Příloha č. 5 k odůvodnění Z2 ÚRP) byly zapracovány do návrhu Změny č. 2 ÚRP. Oblasti, u nichž autorizované osoby identifikovaly významné negativní nebo kumulativní vlivy, byly ze Z2 ÚRP vyloučeny (odůvodnění Z2 ÚRP, odst. 32). Zpracování VVURÚ odpovídá obsahem i strukturou požadavkům obsaženým v příloze č. 4 stavebního zákona, včetně posouzení kumulativních a synergických vlivů. Ve VVURÚ (včetně SEA) byly posuzovány akcelerační oblastí, nikoliv konkrétní záměry, a podrobnost odpovídá měřítku ÚRP a územních opatření. Vymezení akcelerační oblasti v ÚRP nezakládá právo na výstavbu VTE ani nevylučuje jiné využití území. Při vymezení akceleračních oblastí nelze předjímat konkrétní technické parametry či přesné umístění záměrů OZE. Obavy z negativních vlivů hluku a stroboskopického efektu řeší podmínky stanovené ve všech územních opatřeních pro akcelerační oblasti pro VTE, které ukládají zpracování hlukové studie, studie působení stroboskopického efektu, včetně minimalizace shadow flicker efektu. V případě, že by záměr nesplňoval zákonné hygienické limity (nařízení vlády č. 272/2011 Sb., o ochraně zdraví před nepříznivými účinky hluku a vibrací) a současně podmínky v územním opatření, nemůže být povolen.

Poř. č.	Připomínkové místo	Číslo jednací	Článek	AO	Připomínka	Vyhodnocení
					provozu VTE. Záměry VTE povolované v AOV totiž budou protežovány a jejich výstavba výrazně usnadněna. Tato diskriminace přímo ovlivňuje i občany samospráv. **3. Nedostatečné posouzeni vlivů** Vymezeni AOV s největší pravděpodobností povede k tomu, že záměry VTE v nich umisťované budou upřednostňovány a nedojde už nikdy k řádnému posouzení jejich negativních dopadů na životní prostředí, na zdraví a životy lidi. Proto by mělo být vyhodnoceni vlivů Změny č. 2 a územního opatřeni pro AOV83 extrémně podrobné a kvalitní, prakticky na úrovni EIA. Překážkou pro takové podrobné posouzeni je ale fakt, že je měřítko Územního rozvojového plánu příliš velké a neumožňuje skutečně posoudit dopady vymezení AOV(jiné by to bylo na úrovni územního plánu, resp. v procesu EIA se znalostí konkrétního záměru). Vzhledem k tomu, že na vymezeni akceleračních oblastí naváže zrychlené a zjednodušené povolovací řízeni před Dopravním a energetickým stavebním úřadem (DESÚ), v rámci kterého bude úřad prakticky pouze ověřovat, zda jsou záměry v souladu s vágními a nicneříkajícími podmínkami územního opatřeni AOV83. V souladu s těmito obecnými podmínkami ale budou téměř jakékoliv záměry, což znamená, že vlivy VTE realizovaných v AOV83 nebudou nikdy reálně posouzeny. Podatel se domnívá, že je nezbytné, aby všechny vlivy VTE byly skutečně a podrobně posouzeny. Vágní posouzeni Změny č. 2 nebo územního opatřeni AOV83 je naprosto nedostatečné. Podatel se domnívá, že vadné posouzení dopadů VTE může mít nejen přímý vliv na jeho zdraví včetně psychické pohody, ale také to může ovlivnit socioekonomický rozvoj obce, ve které žije. Podatel ještě připomíná, že nedošlo ke kumulativnímu zhodnoceni vlivů v důsledku vymezeni tří AOV v těsné blízkosti (AOV82, AOV83 a AOV84). **4. Zanedbatelné pozitivní vlivy vymezení AO** V odůvodnění Změny č. 2 ani územního opatření není možné dohledat vyčísleni přínosu AOV83 pro sníženi energetické závislosti anebo sníženi produkce CO_2. Ve vyhodnocení vlivů územního opatřeni AOV83 se ale uvádí k pozitivním vlivům (přínosům) vymezeni AOV a realizace VTE: „Zanedbatelný až mírně pozitivní vliv k ochraně klimatu uplatnění AO se uplatní v globálním měřítku, tedy i z hlediska přeshraničního působení" V dokumentaci Změny č. 2 a územního opatřeni je tedy přiznáno, že přínosy VTE realizovaných v AOV83 budou zanedbatelné, byť chybí konkrétní čísla. V takové situaci není pochopitelné, jak mohl zájem na vymezení AOV83 převážit nad ostatními konkrétně specifikovanými veřejnými zájmy, které naopak výstavba VTE ovlivni výrazně (byť to nekvalitně zpracované vyhodnocení Změny Č. 2 a územního opatřeni nepřiznává). Dále se ve vyhodnoceni územního opatřeni AOV83 uvádí: “Vlivy na ovzduší v době výstavby zanedbatelné (prašnost při přesunu zemin, emise ze spalováni PHM, sekundární prašnost), v době provozu mírně pozitivní z důvodu náhrady spalovacích zdrojů při výrobě el. energie." Vzhledem k tomu, že se ve vyhodnoceni uvádí, že vliv AOV83 na ochranu klimatu bude zanedbatelný, bude logicky zanedbatelný rozsah, ve kterém VTE realizované v AOV83 nahradí spalovací zdroje. Změna č. 2 ani územní opatření tento závěr nevyvrací, neobsahuji totiž vyčíslení toho, v jak velkém rozsahu VTE realizované v AOV83 nahradí spalovací zdroje a jaký přesně vliv bude mít tato náhrada na cíle sledované Změnou č. 2, tedy sníženi energetické závislosti ČR a sníženi produkce CO2. Je také třeba řádně vyhodnotit, proč těchto cílů	Jedním z podkladů pro zpracování Z2 ÚRP byl dokument Akcelerační oblasti, předvýběr ploch k výstavbě VTE, Screening území ČR z hlediska ochrany krajinného rázu (Roman Bukáček, Simona Vondráčková, 2025). Při vymezování akceleračních oblastí byl krajinný ráz dále prověřován, a to s ohledem na hodnoty území. Vlivy na krajinný ráz pak byly dále vyhodnoceny v rámci VVURÚ, a to jak z hlediska navrhovaného souboru akceleračních oblastí jako celku, tak pro jednotlivá území v kartách akceleračních oblastí, které obsahují i mapy viditelnosti (Příloha SEA). Podmínky v územních opatřeních pak dále omezují barevné řešení doprovodných staveb a rozsah trvalých terénních úprav. Samotný způsob vymezení akceleračních oblastí na základě podkladů (biologická posouzení, mapy citlivosti ptáků vůči výstavbě VTE zpracované ČSO, území významná pro netopýry dle podkladů ČESON, biotopy zvláště chráněných druhů velkých savců a další) a nařízení vlády č. 507/2025 Sb. minimalizuje vliv na složky životního prostředí. Pro všechny akcelerační oblasti jsou současně pořizována územní opatření, která obsahují opatření stanovená na základě biologických posouzení. Tato opatření dále zmírňují negativní vlivy, které nebylo možné vyloučit vymezením akcelerační oblasti. Podmínky v územních opatřeních zahrnují ochranu prvků lokálního ÚSES a všech biokoridorů, ochranu biotopů, ZPF a PUPFL, dále povinnost biologického dozoru, monitoring mortality ptáků a netopýrů, detekční systémy a další podmínky specifické vzhledem ke konkrétní akcelerační oblasti.

Poř. č.	Připomínkové místo	Číslo jednací	Článek	AO	Připomínka	Vyhodnocení
					nelze dosáhnout jinými způsobí (zvýšeni počtu bloků JEDU, popř. JETE, rozvoj vodíkové infrastruktury v souladu s Vodíkovou strategii ČR, větší důraz na rozvoj FVE). Proto ani blíže nespecifikovaná náhrada spalovacích zdrojů není důvod, proč by měl zájem na vymezení AOV83 převážit nad jinými zájmy v území. **5. Výška VTE a rozloha AO** Ve Změně č. 2 ani v územním opatřeni pro AOV83 není vysvětleno, proč byla zvolena právě tato rozloha AO a proč má AOV právě tyto konkrétní hranice a proč právě toto vymezeni AOV povede ke splněni cílů Změny č. 2. jinými slovy není vysvětleno, proč nemůže být AO vymezena jiným způsobem tak, aby kupř. byly VTE umisťovány v dostatečné vzdálenosti od zastavěného území a zastavitelných ploch podle územních plánů (min 1,5 km) a není porovnáno, zda by toto jiné vymezení AOV třeba také nevedlo ke splněni cílů Změny č. 2. Podatel se domnívá, že to ale vzhledem k nespecifičnosti cílů Změny č. 2 není ani možné, proto by také vůbec neměla být aov83 vymezena. **6.Hluková zátěž, vibrace a stroboskopický efekt** Podatel zásadně nesouhlasí s tím, že Změna č. 2 ani příslušné územní opatření vůbec neřeší negativní dopady hluku. Hluk totiž Změna č. 2 chápe jako normální integrální součást VTE, bez které to prostě nejde a je třeba se s tím smířit. Tento přistup nejlépe demonstruje přirovnáni hluku z VTE k v podstatě příjemnému „šumění |esa': které mohou zaregistrovat jen neurotické osoby. Podatel se proto domnívá, že hlukové vlivy nebyly zhodnoceny a ve skutečnosti to ani není možné bez znalosti konkrétního projektu. Podatel zdůrazňuje, že nepovažuje za dostatečné, aby byla hluková zátěž řešena až v hlukové studii zpracované investorem. Takový přistup není schopný zajistit reálnou ochranu lidského zdraví. Podatel dále nesouhlasí s tím, že vůbec nedošlo k posouzeni vlivů infrazvuku, nízkofrekvenčního hluku a vibraci, ačkoliv odborné studie upozorňují na rizika spojená s těmito doprovodnými jevy provozu VTE. Podatel se domnívá, že nebyl ani řádně zhodnocen vliv vibraci na nemovitosti. Stejně tak nebyl řádně posouzen z hlediska vlivů tzv. stroboskopický efekt, kdy se posouzeni zejména nezaměřilo na obtěžující dopady stroboskopického efektu. **7.Vlivy na krajinný ráz** Větrné elektrárny mají zásadní vlivy na krajinný ráz. Ve Vyhodnoceni vlivů územního opatření AOV83 se uvádí: „Z analýzy viditelnosti vyplývá, že hodnocené území se vyznačuje vysokou koncentraci kulturně-historických hodnota zároveň velmi citlivým vztahem ke krajině Kokořínska a k ikonické dominantě Bezdězu. V bezprostředním okolí se uplatňuje kostel Nanebevzetí Panny Marie, kostel Sv. Jakuba Většího, fara, kaple Nejsvětější Trojice, zámek a historická venkovská zástavba. Ve vzdálenosti do 2 km navazuji kostel Sv. Martina, radnice, sokolovna a další objekty utvářej/cl obraz sídla. V širším území do 5 km a 15 km se pak prosazuje mimořádně bohatý soubor památek, včetně hradu Kokořín, hradu Houska, hradišť, kostelů, tvrzí, zámků a historických areálů. Rozhoduj/c/ hodnotou je zde ochrana vnitřní scenérie Kokořínska a nerušených výhledů na Bezděz. Současně je třeba zachovat obraz Mšena a jeho historického jádra v krajině, včetně vazeb na příjezdové komunikace, turistické trasy a další frekventovaná místa, odkud se uplatňuji ikonické pohledy na město i na širší krajinný rámec. Bezděz zde nepůsobí jen jako vzdálená dominanta, ale jako jeden z hlavních určuj/c/ch prvků krajinné identity celého prostoru."	

Poř. č.	Připomínkové místo	Číslo jednací	Článek	AO	Připomínka	Vyhodnocení
					Jak je možné, že všechny tyto vlivy jsou hodnoceny jako zanedbatelné, když přitom VTE budou představovat novou dominantu, která jednoznačně výrazně ovlivní krajinu, to není ve Změně Č. 2 ani v územním opatření vysvětleno. Vliv VTE na krajinný ráz bude mít ještě další dopady - již napořád bude hodnota krajinného rázu snížena, takže bude možné do území umisťovat i další záměry, které by jinak kvůli ochraně krajinného rázu nebyly přípustné. **8. Další negativní vlivy AOV83:** Prostor pro individuální připomínky: lze doplnit např. obavy z negativního vlivu vymezení AOV na zvířata, na ekosystémy, na vodní poměry v území, na zemědělský půdní fond, na ekosystémy...	
9423.	Vanická Hana za Monika Fleishhansová, Jaroslava Kazdová, Božena Zíková, Oldřich Zíka, Milan Baron, Jaroslava Fleishhansová, Vladimír Fleishhans, Libuše Vondráková, Miloš Vondrák, Roman Měrka, Roman Měrka, Marek Říha, Eva Říhová, Eva Říhová, Miroslav Kazda, Jitka Měrková, Hana Drdová, Renáta Jalovecká, Lenka Janurová, Martin Křivánek, Josef Křivánek, Tomáš Křivánek, Simona Černušková, Jana Křivánková, Pavel Fiala	MMR-46742-2026-81	99ch 99cza 99czb 99czc 99czd	AOV24 AOV47 AOV48 AOV49 AOV50	Věc: PŘIPOMÍNKY K NÁVRHU ZMĚNY Č. 2 ÚZEMNÍHO ROZVOJOVÉHO PLÁNU ČR (dle § 97 zákon č. 283/2021 Sb., stavební zákon) PŘIPOMÍNKY K VYHODNOCENÍ VLIVŮ NÁVRHU ZMĚNY Č. 2 ÚZEMNÍHO ROZVOJOVÉHO PLÁNU NA UDRŽITELNÝ ROZVOJ ÚZEMÍ PŘIPOMÍNKY K NÁVRHŮM JEDNOTLIVÝCH ÚZEMNÍCH OPATŘENÍ K AKCELERAČNÍM OBLASTEM VYMEZENÝM V NÁVRHU ZMĚNY Č. 2 ÚZEMNÍHO ROZVOJOVÉHO PLÁNU V souladu s možností uplatnit připomínky k návrhu Změny č. 2 Územního rozvojového plánu ČR (ÚRP ČR) podávám připomínky k vymezení akcelerační oblasti pro rozvoj výroby energie z větrné energie. **III. NÁZEV ZÁMĚRU** **Akcelerační oblasti na území Jihočeského kraje (okresy Jindřichův Hradec a Tábor) a Kraje Vysočina (okres Pelhřimov): AOV24 – Lodhéřov, AOV47 – Bukovec, AOV48 – Chrbonín, AOV49 – Křeč a AOV50 – Obrataň.** **IV. DOTČENÉ ÚZEMÍ** **AOV24 – Lodhéřov** Rozloha plochy 3,9 km2, max. výkon 42 MW, max. počet věží 12, max. výška věží 200 m. Katastrální území: Lodhéřov, Studnice u Lodhéřova a Velký Ratmírov. **AOV47 – Bukovec** Rozloha plochy 11,8 km2, max. výkon 115,5 MW, max. počet věží 33, max. výška věží 250 m. Katastrální území: Březina u Deštné, Bořetín, Dobešov u Černovic, Drunče, Hojovice, Chválkov u Kamenice nad Lipou, Psárov, Tříklasovice a Vlkosovice. **AOV48 – Chrbonín** Rozloha plochy 4,9 km2, max. výkon 45,5 MW, max. počet věží 13 VTE, max. výška věží 250 m. Katastrální území: Hroby, Chrbonín, Kozmice u Chýnova, Mlýny u Choustníku, Radenín a Vlčeves. **AOV49 – Křeč** Rozloha plochy 8,4 km2, max. výkon 84 MW, max. počet věží 24, max. výška věží 200 m. Katastrální území: Bezděčín u Obrataně, Černovice u Tábora, Kozmice u Chýnova, Křeč, Nové Dvory u Pořína, Střítež u Černovic a Sudkův Důl. **AOV50 – Obrataň** Rozloha plochy 6,5 km2, max. výkon 63 MW, max. počet věží 18, max. výška věží 250 m. Katastrální území: Bezděčín u Obrataně, Hrobská Zahrádka, Nové Dvory u Pořína, Obrataň, Pořín a Prasetín. **V. STANOVISKO**	**Akceptováno částečně.** Akcelerační oblast AOV24 Lodhéřov byla zmenšena. Akcelerační oblast AOV47 Bukovec byla vypuštěna. Akcelerační oblast AOV49 Křeč byla vypuštěna. Vymezení akceleračních oblastí proběhlo na základě biologického posouzení konkrétních území podle § 11 odst. 3 resp. 4 ZOZE, jehož výsledky spolu s výsledky vyhodnocení vlivů na životní prostředí (SEA, Příloha č. 5 k odůvodnění Z2 ÚRP) byly zapracovány do návrhu Z2 ÚRP. Návrh Z2 ÚRP a jeho odůvodnění, návrh souvisejících územních opatření a jejich odůvodnění obsahují náležitosti v souladu s příslušnými právními předpisy, včetně správního řádu, stavebního zákona a dalších. Zpracování VVURÚ odpovídá obsahem i strukturou požadavkům obsaženým v příloze č. 4 stavebního zákona, včetně posouzení kumulativních a synergických vlivů, vlivů na krajinný ráz a vlivů na zdraví. Podmínky stanovené v příslušných územních opatřeních limitují rozsah terénních úprav u větrných elektráren na maximální hodnotu ± 5 m. Konkrétní vliv základových konstrukcí na puklinové systémy a kolektory podzemních vod bude předmětem podrobného hydrogeologického posouzení, které bude zpracováno jako součást dokumentace záměru a bude řešeno v rámci navazujícího řízení o povolení záměru dle stavebního zákona. Narušení systému podzemních vod se s ohledem na mělké založení naprosto převažující většiny VTE (do cca 5 m) a malou plochu narušení podloží (cca 20x20m) nepředpokládá. V souvisejících územních opatření jsou stanoveny podmínky, které zajišťují ochranu protierozních opatření, funkčních melioračních zařízení, vodních toků a ploch a rovněž omezující možné terénní úpravy. Vzhledem k charakteru a rozsahu potenciálních záměrů se při naplnění podmínek nepředpokládá realizace v takovém rozsahu, který by mohl významně ovlivnit vodní režim v rámci akceleračních oblastí. Narušení systému podzemních vod se s ohledem na mělké založení převažující

Poř. č.	Připomínkové místo	Číslo jednací	Článek	AO	Připomínka	Vyhodnocení
					S návrhem Územního opatření k AOV24 – Lodhéřov, AOV47 – Bukovec, AOV48 – Chrbonín, AOV49 – Křeč a AOV50 – Obrataň (UO) zásadně nesouhlasím a požaduji jejich vyřazení ze Změny č. 2 Územního rozvojového plánu ČR, případně jejich zásadní přepracování. Návrh vykazuje závažné nedostatky z hlediska zákonnosti, ochrany životního prostředí, ochrany veřejného zdraví i ochrany práv obyvatel dotčeného území. Návrh akceleračních oblastí AOV24 – Lodhéřov, AOV47 – Bukovec, AOV48 – Chrbonín, AOV49 – Křeč a AOV50 je v rozporu s principem předběžné opatrnosti, požadavky na ochranu veřejného zdraví, ochranu přírody a krajiny, ochranu vodních zdrojů i se zásadou proporcionality zásahu do území. Současně nebyly dostatečně vyhodnoceny kumulativní a synergické vlivy souběhu akceleračních oblastí AOV47 – Bukovec, AOV48 – Chrbonín, AOV49 – Křeč a AOV50 – Obrataň a zamýšlené stavby větrných elektráren (VTE) při naplnění stanovených limitů (zejména výška a množství). Dokumentace SEA (SEA) a UO v předložené podobě není dostatečně odůvodněná, neobsahuje konkrétní odborné podklady a v řadě oblastí odkládá podstatné posouzení vlivů až do budoucích navazujících řízení. Návrh je proto nepřezkoumatelný a v rozporu s právními předpisy České republiky i Evropské unie. Současně může mít závažné dopady na krajinný ráz, biodiverzitu, vodní poměry, kulturně-historické hodnoty území i kvalitu života obyvatel. Požaduji proto především vypuštění akceleračních oblastí AOV24 – Lodhéřov, AOV47 – Bukovec, AOV48 – Chrbonín, AOV49 – Křeč a AOV50 – Obrataň a souvisejícího územního opatření z návrhu Změny č. 2 Územního rozvojového plánu ČR. Pro případ, že tomuto požadavku nebude vyhověno, požaduji zásadní přepracování návrhu, zejména doplnění plného vyhodnocení kumulativních vlivů, ochrany veřejného zdraví, ochrany PUPFL, vlivů na soustavu Natura 2000, chráněné živočichy, krajinný ráz, vodní zdroje a majetková práva obyvatel. Současně žádám, aby všechny připomínky byly řádně a individuálně vypořádány v souladu se zákonem, včetně konkrétního a přezkoumatelného odůvodnění způsobu jejich vypořádání. **<u>VI. PŘIPOMÍNKY K AKCELERAČNÍM OBLASTEM AOV24, AOV47, AOV48, AOV49 a AOV50</u>** **<u>PŘIPOMÍNKY K AKCELERAČNÍ OBLASTI AOV24 – LODHÉŘOV</u>** <u>1. Nesprávně zjištěný skutkový stav – ochranná pásma vodních zdrojů, rozpor s ochranou vod</u> Dokumentace SEA nesprávně uvádí, že se v území nenacházejí ochranná pásma vodních zdrojů, přestože v území existuje ochranné pásmo evidenčního čísla 00242303 – Pluhův Žďár podzemní S1, S2. Současně není zohledněna závislost obyvatel na individuálních studních. Obec Lodhéřov a zejména místní část Studnice se dlouhodobě potýkají s nedostatkem pitné vody ve studních a s omezeným zásobováním obyvatel pitnou vodou. Dále návrh ignoruje toky, povrchové vody a prameniště v AOV. Nejsou dostatečně stanoveny limity zakládání VTE. Je ignorován vliv výstavby a trvání základů VTE na podzemní vody a místní horninové prostředí. Návrh je v rozporu s § 3 zákona č. 500/2004 Sb., správní řád, a se zákonem č. 254/2001 Sb., vodní zákon. Návrh řešení: Požaduji vypuštění akcelerační oblasti AOV24 – Lodhéřov a souvisejícího územního opatření z návrhu Změny č. 2 Územního rozvojového plánu ČR. <u>2. Rozpor s ochranou zemědělského půdního fondu (ZPF)</u> Zemědělský půdní fond tvoří přibližně 70 % území AOV24. Dokumentace připouští zábor půd I. třídy ochrany v rozsahu 0,08 ha a II. Třídy ochrany v rozsahu 0,59 ha, přesto vliv označuje pouze za „mírně negativní“. Návrh bagatelizuje rozsah výstavby VTE a její dopady, neřeší nebezpečí eroze půd, a nedostatečně hodnotí možnost poškození meliorací včetně nezjištění jejich rozsahu. Návrh je v rozporu se zákonem č. 334/1992 Sb., o ochraně zemědělského půdního fondu, který stanoví zvýšenou ochranu nejbonitnějších půd. Návrh řešení: Požaduji vypuštění akcelerační oblasti AOV24 – Lodhéřov a souvisejícího územního opatření z návrhu Změny č. 2 Územního rozvojového plánu ČR. <u>3. Rozpor s ochranou lesa (PUPFL)</u> Pozemky určené k plnění funkcí lesa (PUPFL) tvoří přibližně 30 % území AOV24, tedy téměř třetinu celé oblasti. Dokumentace značně podceňuje a nehodnotí rozsah zásahů spojených s výstavbou VTE a to	většiny VTE (do cca 5 m) a malou plochu narušení podloží (cca 20x20m) rovněž nepředpokládá. V souladu s požadavky vodního zákona se v rámci procesu povolování záměru bude vyjadřovat vodoprávní úřad. Samotný způsob vymezení akceleračních oblastí na základě podkladů (biologická posouzení, mapy citlivosti ptáků vůči výstavbě VTE zpracované ČSO, území významná pro netopýry dle podkladů ČESON, biotopy zvláště chráněných druhů velkých savců a další) a nařízení vlády č. 507/2025 Sb. minimalizuje vliv na složky životního prostředí. Pro všechny akcelerační oblasti jsou současně pořizována územní opatření, která obsahují opatření stanovená na základě biologických posouzení. Tato opatření dále zmírňují negativní vlivy, které nebylo možné vyloučit vymezením akcelerační oblasti. Podmínky v územních opatřeních zahrnují ochranu prvků lokálního ÚSES a všech biokoridorů, ochranu biotopů, ZPF a PUPFL, dále povinnost biologického dozoru, monitoring mortality ptáků a netopýrů, detekční systémy a další podmínky specifické vzhledem ke konkrétní akcelerační oblasti. Ochrana ZPF je řešena v souvisejících územních opatřeních. Podmínkami je zajištěno, že nebudou vznikat neobhospodařovatelné zbytkové zemědělské pozemky ani pozemky bez přístupu k veřejně přístupné pozemní komunikaci. Dále je v nich požadavek na upřednostní nižších tříd ochrany ZPF při realizaci záměrů OZE a je stanovena maximální plocha dlouhodobého nebo trvalého odnětí ZPF pro záměry OZE v celé akcelerační oblasti. Souhlas s odnětím ze ZPF bude vydán v navazujícím řízení dle stavebního zákona. Ochranná pásma letišť a požadavky armády byly vstupním limitem při přípravě návrhu akceleračních oblastí. Bezpečnost leteckého provozu je pak řešena při povolování konkrétního záměru, kdy se vyjadřují Úřad pro civilní letectví, Řízení letového provozu i Armáda ČR a upřesňují umístění či požadavky na denní i noční osvětlení definované v leteckém předpisu L-14. V rámci územního opatření je stanovena konkrétní podmínka. Jedním z podkladů pro zpracování Z2 ÚRP byl dokument Akcelerační oblasti, předvýběr ploch k výstavbě VTE, Screening území ČR z hlediska ochrany krajinného rázu (Roman Bukáček, Simona Vondráčková, 2025). Při vymezování akceleračních oblastí byl krajinný ráz dále prověřován, a to s ohledem na hodnoty území a dálkové pohledy na dominanty. Vlivy na krajinný ráz pak byly dále vyhodnoceny v rámci VVURÚ, a to jak z hlediska navrhovaného souboru akceleračních oblastí jako celku, tak pro jednotlivá území v kartách akceleračních oblastí. Podmínky v územních opatřeních pak dále omezují barevné řešení doprovodných staveb a rozsah trvalých terénních úprav.

Poř. č.	Připomínkové místo	Číslo jednací	Článek	AO	Připomínka	Vyhodnocení
					přístupových komunikací, manipulačních ploch a nutnou související likvidaci a fragmentaci lesních porostů a jejich vliv na migrační prostupnost živočichů.. Návrh je v rozporu se zákonem č. 289/1995 Sb., lesní zákon, a neprokazuje existenci převažujícího veřejného zájmu. Návrh řešení: Požaduji vypuštění akcelerační oblasti AOV24 – Lodhéřov a souvisejícího územního opatření z návrhu Změny č. 2 Územního rozvojového plánu ČR. 4. Nedostatečná ochrana přírody a biodiverzity SEA sama uvádí výskyt citlivých druhů ptáků a netopýrů, například čápa černého, motáka pochopa, motáka pilicha, krkavce velkého nebo netopýra rezavého. Nebyly však dostatečně vyhodnoceny migrační trasy ani možné dopady na CHKO Třeboňsko. Chybí potvrzený výskyt orla mořského a čápa černého. V oblasti nebyl vyhotoven ornitologický výzkum. Posouzení pro SEA trvalo jen 5 měsíců a není proto dostatečné. SEA a UO stanoví zcela nedostatečná opatření na ochranu netopýrů a ptáků. Postup je v rozporu se zákonem č. 114/1992 Sb., o ochraně přírody a krajiny. Návrh řešení: Požaduji vyhotovení celoročního ornitologického a chiropterologického průzkumu, včetně vyhodnocení migračních tras ptáků a netopýrů, kumulativních vlivů a dopadů na CHKO Třeboňsko. Současně požaduji doplnění biologických průzkumů o výskyt zvláště chráněných druhů, zejména orla mořského a čápa černého, a následné nové vyhodnocení vlivů v rámci SEA. Pro případ, že uvedené nedostatky nebudou řádně odstraněny, požaduji vypuštění akcelerační oblasti AOV24 – Lodhéřov a souvisejícího územního opatření z návrhu Změny č. 2 Územního rozvojového plánu ČR. 5. Nedostatečné posouzení vlivů na veřejné zdraví Dokumentace neobsahuje konkrétní akustickou studii ani posouzení infrazvuku, amplitudové modulace, vibrací a stroboskopického efektu a současně nehodnotí celkové zatížení území z hlediska souběhu těchto vlivů. Současně sama připouští riziko obtěžování v okrajové zástavbě Lodhéřova v noční době. Vzhledem k reliéfu kotliny, ve které Lodhéřov leží, existuje riziko odrazů a zesílení akustického tlaku. Návrh je v rozporu se zákonem č. 258/2000 Sb., o ochraně veřejného zdraví, a s nařízením vlády č. 272/2011 Sb. Návrh řešení: Požaduji zpracování detailní akustické studie a plného hodnocení zdravotních rizik (HRA), které posoudí hluk, infrazvuk, amplitudovou modulaci, stroboskopický efekt a kumulativní vlivy větrných elektráren na obyvatele Lodhéřova a okolních sídel, a to včetně noční doby. Současně požaduji vyhodnocení vlivu reliéfu kotliny na šíření hluku, vznik odrazů a možné zesilování akustického tlaku v zastavěném území. Dále požaduji stanovení minimální odstupové vzdálenosti větrných elektráren od obytné a rekreační zástavby v rozsahu nejméně v rozsahu nejméně šestinásobku celkové výšky větrné elektrárny (6× výška VTE), nejméně však vždy 1km. Pro případ, že uvedené vlivy nebudou spolehlivě vyloučeny, požaduji vypuštění akcelerační oblasti AOV24 – Lodhéřov a souvisejícího územního opatření z návrhu Změny č. 2 Územního rozvojového plánu ČR. 6. Rizika pro bezpečnost, letectví a IZS V území se nachází jev ÚAP 119 – Zájmové území Ministerstva obrany, který podmiňuje umisťování vysokých staveb dalším posouzením. Do území zasahuje Grid ATZ a ochranné pásmo letiště LKJH Jindřichův Hradec. Dokumentace současně nehodnotí dopady souvislého pásu VTE na zásahy vrtulníků integrovaného záchranného systému v lesním území. Postup je v rozporu se zákonem č. 49/1997 Sb., o civilním letectví, a se zákonem č. 239/2000 Sb., o integrovaném záchranném systému. Návrh řešení: Požaduji doplnění odborného posouzení vlivů akcelerační oblasti AOV24 – Lodhéřov na bezpečnost leteckého provozu, obranu státu a fungování integrovaného záchranného systému, zejména s ohledem na jev ÚAP 119 – Zájmové území Ministerstva obrany, Grid ATZ a ochranné pásmo letiště LKJH Jindřichův Hradec. Současně požaduji vyhodnocení dopadů souvislého pásu větrných elektráren na zásahy vrtulníků IZS, letecké hašení lesních požárů, zdravotnické záchranné služby a policejních vrtulníků, včetně posouzení bezpečnosti letových koridorů a omezení manévrovacích možností v lesním území. Dále požaduji stanoviska Ministerstva obrany, Úřadu pro civilní letectví, Řízení letového provozu ČR a složek IZS k umístění větrných elektráren v daném území. Pro případ, že uvedené bezpečnostní a letecké vlivy nebudou spolehlivě vyloučeny, požaduji vypuštění akcelerační oblasti AOV24 – Lodhéřov a souvisejícího územního opatření z návrhu Změny č. 2 Územního rozvojového plánu ČR. 7. Nepřiměřené zásahy do krajinného rázu Dokumentace sama připouští, že VTE budou novými výškovými dominantami viditelnými na velké vzdálenosti. Dotčeno může být působení kulturně-historických dominant, zejména zámku Červená Lhota a	Návrh Z2 ÚRP byl projednán s obcemi a veřejností v rámci veřejného projednání. Procesy územního plánování, které byly při pořizování Z2 ÚRP respektovány, jsou dlouhodobě nastaveny stavebním zákonem tak, aby byly v souladu s legislativou EU, včetně Aarhuské úmluvy atd. Při vymezení akceleračních oblastí nelze předjímat konkrétní technické parametry či přesné umístění záměrů OZE. Obavy z negativních vlivů hluku a stroboskopického efektu řeší podmínky stanovené ve všech územních opatřeních pro akcelerační oblasti pro VTE, které ukládají zpracování hlukové studie, studie působení stroboskopického efektu, včetně minimalizace shadow flicker efektu. V případě, že by záměr nesplňoval zákonné hygienické limity (nařízení vlády č. 272/2011 Sb., o ochraně zdraví před nepříznivými účinky hluku a vibrací) a současně podmínky v územním opatření, nemůže být povolen. Posouzení kumulativních vlivů na životní prostředí a veřejné zdraví proběhlo v rámci VVURÚ na úrovni koncepce, a to jak pro každou akcelerační oblast individuálně (karty AO, příloha č. 2 SEA), tak pro Změnu č. 2 ÚRP jako celek.

Poř. č.	Připomínkové místo	Číslo jednací	Článek	AO	Připomínka	Vyhodnocení
					městské památkové rezervace Jindřichův Hradec, včetně významných pohledových vazeb. Chybí vizualizace dálkových pohledů a konkrétní hodnocení dopadů na kulturní a duchovní hodnoty území. Návrh je v rozporu s § 12 zákona č. 114/1992 Sb., o ochraně přírody a krajiny. Návrh řešení: Požaduji doplnění podrobného hodnocení krajinného rázu, vizualizace dálkových pohledů a vizuálních dopadů větrných elektráren na kulturně-historické dominanty území, zejména zámek Červená Lhota, městskou památkovou rezervaci Jindřichův Hradec a související pohledové osy a krajinné horizonty. Současně požaduji zpracování vizualizací z významných vyhlídkových míst, památkově chráněných území a dálkových pohledů, včetně vyhodnocení kumulativních vizuálních dopadů s dalšími záměry větrných elektráren v širším území. Dále požaduji posouzení souladu návrhu s ochranou kulturní krajiny a charakteru historického krajinného rázu podle § 12 zákona č. 114/1992 Sb., o ochraně přírody a krajiny. Pro případ, že významné negativní dopady na krajinný ráz a kulturně-historické hodnoty území nebudou spolehlivě vyloučeny, požaduji vypuštění akcelerační oblasti AOV24 – Lodhéřov a souvisejícího územního opatření z návrhu Změny č. 2 Územního rozvojového plánu ČR. 8. Podlimitní AOV Akcelerační oblast AOV24 Lodhéřov vykazuje dle podkladů předpokládaný instalovaný výkon pouze cca 42 MW, čímž nesplňuje limit „nad 50 MW“ stanovený v odůvodnění Změny č. 2 ÚRP pro vymezování akceleračních oblastí celostátního významu. Vymezení AOV24 je proto v rozporu s vlastním odůvodněním pořizovatele a postrádá zákonnou i věcnou konzistenci. Návrh řešení: Požaduji vypuštění akcelerační oblasti AOV24 – Lodhéřov a souvisejícího územního opatření z návrhu Změny č. 2 Územního rozvojového plánu ČR. 9. Nesouhlas obce a veřejnosti Dotčená obec přijala nesouhlasné usnesení s vymezením akcelerační oblasti. Současně byla podána petice proti AOV24 s podpisy většiny místních občanů. Návrh je tak v rozporu s principem samosprávy a požadavky Aarhuské úmluvy. Návrh řešení: Požaduji vypuštění akcelerační oblasti AOV24 – Lodhéřov a souvisejícího územního opatření z návrhu Změny č. 2 Územního rozvojového plánu ČR. **PŘIPOMÍNKY K AKCELERAČNÍ OBLASTI AOV47 – BUKOVEC** 10. Nesprávně zjištěný skutkový stav – ochranná pásma vodních zdrojů, rozpor s ochranou vod Dokumentace SEA nesprávně uvádí, že se v území nenacházejí ochranná pásma vodních zdrojů, přestože v území existují ochranná pásma evidenčního čísla 00299703 – Drunče, Březina (vrt S01) a 00323810 – Hojovice (studna S). Současně nejsou zohledněny další využívané zdroje pitné vody v Psárově a Bořetíně (zejména stávající obecní vrt o hloubce 50m a vodojem, oboje ve vzdálenosti do 300m od hranice AOV47, dtto plánovaný obecní vrt a přívod k vodojemu) ani závislost obyvatel na individuálních studních. Dále návrh ignoruje toky, povrchové vody a prameniště v AOV. Nejsou dostatečně stanoveny limity zakládání VTE. Je ignorován vliv výstavby a trvání základů VTE na podzemní vody a místní horninové prostředí. Není zjištěn rozsah poddolovaných oblastí. Návrh je v rozporu s § 3 zákona č. 500/2004 Sb., správní řád, a se zákonem č. 254/2001 Sb., vodní zákon. Návrh řešení: Požaduji vypuštění akcelerační oblasti AOV47 – Bukovec a souvisejícího územního opatření z návrhu Změny č. 2 Územního rozvojového plánu ČR. 11. Rozpor s ochranou zemědělského půdního fondu (ZPF) Zemědělský půdní fond tvoří přibližně 48,32 % území AOV47. Dokumentace připouští zábor půd I. třídy ochrany v rozsahu 2,31 ha a II. Třídy ochrany v rozsahu 0,10 ha, přesto vliv označuje pouze za „mírně negativní“. Návrh bagatelizuje rozsah výstavby VTE a její dopady, neřeší nebezpečí eroze půd, a nedostatečně hodnotí možnost poškození meliorací včetně nezjištění jejich rozsahu. Návrh je v rozporu se zákonem č. 334/1992 Sb., o ochraně zemědělského půdního fondu, který stanoví zvýšenou ochranu nejbonitnějších půd. Návrh řešení: Požaduji vypuštění akcelerační oblasti AOV47 – Bukovec a souvisejícího územního opatření z návrhu Změny č. 2 Územního rozvojového plánu ČR. 12. Rozpor s ochranou lesa (PUPFL) Pozemky určené k plnění funkcí lesa (PUPFL) tvoří přibližně 51,58 % území AOV47, tedy více než polovinu celé oblasti. Dokumentace značně podceňuje, resp. ignoruje a nehodnotí rozsah zásahů spojených s výstavbou VTE a to přístupových komunikací, manipulačních ploch a související nutnou likvidaci a fragmentaci lesních porostů a jejich vliv na migrační prostupnost živočichů. Návrh je v rozporu se zákonem	

Poř. č.	Připomínkové místo	Číslo jednací	Článek	AO	Připomínka	Vyhodnocení
					č. 289/1995 Sb., lesní zákon, a neprokazuje existenci převažujícího veřejného zájmu. Návrh řešení: Požaduji vypuštění akcelerační oblasti AOV47 – Bukovec a souvisejícího územního opatření z návrhu Změny č. 2 Územního rozvojového plánu ČR. <u>13. Nedostatečná ochrana přírody a biodiverzity</u> V blízkém okolí AOV 47 se nachází řada chráněných oblastí, dokumentace nezmiňuje PP Huťský potok (vzdálenost cca 2.000 m, ochranné pásmo 330 ha), dále cenných mokřadů a pramenišť, dále významný biotop u rybníka Táta poblíž hranice AOV. SEA sama uvádí výskyt citlivých druhů ptáků a netopýrů, například motáka pilicha, datla černého nebo netopýra rezavého, a dalších druhů netopýrů, neuvádí však, že tyto výskyty jsou významné v samotné AOV, nejen v jejím blízkém okolí. Nálezy netopýrů dle ČESON jsou dle jeho evidence přímo v AOV47 (Bořetín) a dále v blízkém okolí (Předbořˇ, Choustník, Dobešov u Černovic, Lidmaň, Těmice). Nebyly dostatečně vyhodnoceny migrační trasy ani možné dopady na EVL Chýnovské jeskyně (CZ0314634) v rámci soustavy Natura 2000. Středem celého území prochází migrační koridory zvláště chráněných druhů velkých savců a lokální biokoridory a biocentra, viz územní plány všech obcí v AOV. Dokumentace zcela podceňuje dopady výstavby na tuto skutečnost. SEA a UO stanoví zcela nedostatečná opatření na ochranu netopýrů a ptáků. Výstavba 33 VTE povede k naprosté devastaci celého území ohledně dopravy obrovských dílů stavby, betonu, vybudování dostatečných přístupových komunikací na zalesněný střed celé AOV 47. Chybí potvrzený výskyt orla mořského, sokola stěhovavého, luňáka červeného, ledňáčka říčního, čápa černého. V oblasti nebyl vyhotoven ornitologický výzkum. Zásadním způsobem budou narušeny migrační koridory velkých savců a lokální biokoridory a biocentra. Vyskytují se chráněné druhy vachta trojlistá, prstnatec májový, skokan skřehotavý, kuňka obecná. Není dostatečná ochrana mokřadů (v UO bez ochranného pásma). V SEA je nedostatečně zjištěn rozsah mimolesní zeleně a je stanovena jeho nedostatečná ochrana. Provedeno vadné vyhodnocení vlivu na klima ze strany výstavby a provozu VTE. Posouzení pro SEA trvalo jen 5 měsíců a není proto dostatečné. Postup je v rozporu se zákonem č. 114/1992 Sb., o ochraně přírody a krajiny, a s mezinárodní dohodou EUROBATS. Návrh řešení: Požaduji vyhotovení celoročního ornitologického a chiropterologického průzkumu v rozsahu odpovídajícím metodikám Agentury ochrany přírody a krajiny ČR a doporučením dohody EUROBATS, a to minimálně po dobu jednoho celého biologického cyklu. Současně požaduji doplnění biologického hodnocení o výskyt a migrační trasy zvláště chráněných druhů, zejména orla mořského a čápa černého, včetně vyhodnocení hnízdních, potravních a migračních vazeb v širším území. Dále požaduji úplné posouzení vlivů na EVL Chýnovské jeskyně (CZ0314634) a soustavu Natura 2000, včetně kumulativních vlivů více akceleračních oblastí a vyhodnocení rizik mortality ptáků a netopýrů. Pro případ, že uvedené vlivy na biodiverzitu a zvláště chráněné druhy nebudou spolehlivě vyloučeny, požaduji vypuštění akcelerační oblasti AOV47 – Bukovec a souvisejícího územního opatření z návrhu Změny č. 2 Územního rozvojového plánu ČR. <u>14. Nedostatečné posouzení vlivů na veřejné zdraví</u> Dokumentace neobsahuje konkrétní akustickou studii ani posouzení vibrací, infrazvuku, amplitudové modulace a stroboskopického efektu, v tomto směru je zcela bez odůvodnění a současně nehodnotí celkové zatížení území z hlediska souběhu těchto vlivů. Dokumentace uvádí, že se předpokládá ve vzdálenosti 500m hluková hladina 37dB na 1 VTE, přičemž toto tvrzení není podloženo žádnou studií (takto vysoké a rozměrné VTE se v ČR ani nenacházejí) ani bližším zdůvodněním a nebere vůbec v úvahu kumulaci více zdrojů hluku – více VTE a ani sílu větru a specifický způsob měření u VTE. Současně sama připouští, že některé obytné objekty se nacházejí ve vzdálenostech kratších než 500 m od hranice AOV47. Řada obytných objektů se způsobem využití rodinný dům je blíže než 500 m k hranici AOV 47, jde konkrétně o tyto obytné objekty v: k.ú. Bořetín , k.ú. Dobešov (Cihelny) , k.ú. Vlkosovice , k.ú. Drunče , k.ú. Březina u JH , k.ú. Tříklasovice , k.ú. Psárov , k.ú. Hojovice , k.ú. Chválkov u KnL. , Rutov . Návrh je v rozporu se zákonem č. 258/2000 Sb., o ochraně veřejného zdraví, a s nařízením vlády č. 272/2011 Sb. Sama vzdálenost 500m je z hlediska ochrany veřejného zdraví naprosto nedostatečná. Samotná výstavba ále velmi výrazným způsobem zatíží hlukem, prašností, blokováním dopravy celé území, jedná se o tisíce m3 betonu apod. Návrh řešení: Požaduji zpracování detailní akustické studie a plného hodnocení zdravotních rizik (HRA), které posoudí hluk, infrazvuk, amplitudovou modulaci, stroboskopický efekt a kumulativní vlivy větrných elektráren na obyvatele, a to včetně noční doby. Současně požaduji vyhodnocení vlivu reliéfu kotliny na šíření hluku, vznik odrazů a	

Poř. č.	Připomínkové místo	Číslo jednací	Článek	AO	Připomínka	Vyhodnocení
					možné zesilování akustického tlaku v zastavěném území. Dále požaduji stanovení minimální odstupové vzdálenosti větrných elektráren od obytné a rekreační zástavby v rozsahu nejméně šestinásobku celkové výšky větrné elektrárny (6× výška VTE), nejméně však vždy 1km. Pro případ, že uvedené vlivy nebudou spolehlivě vyloučeny, požaduji vypuštění akcelerační oblasti AOV47 – Bukovec a souvisejícího územního opatření z návrhu Změny č. 2 Územního rozvojového plánu ČR. 15. Nepřiměřené zásahy do krajinného rázu Dokumentace sama připouští, že VTE budou novými výškovými dominantami viditelnými na velké vzdálenosti a připouští negativní vliv na krajinný ráz, byť naprosto neadekvátně vyhodnocený. Sama připouští, že dotčeno může být působení kulturně-historických dominant, zejména hradu Choustník, hradu Kámen a zámku Červená Lhota, významné kostely, památník v Mnichu, sakrální stavby a výletní místa, včetně významných pohledových vazeb, mnohé z nich jsou navíc do 1000m vzdáleny od hranice AOV47 a to zejména archeologické a kulturní památky v Mnichu, Hojovicích, Bořetíně (Mostkova kaplička na hranicích AOV47) a Drunči (např. slovanské pohřebiště na hranicích AOV47). Navrhovaná opatření v dokumentaci na zmírnění negativního vlivu jsou zcela nesmyslná a nedostatečná (zachování údajných pohledových os, barva doprovodných staveb VTE, „hnízda“ VTE) a odporují i ostatním částem dokumentace (odstupové vzdálenosti mezi VTE, přípustná hustota VTE v AOV). Např. Hrad Choustník a stejnojmenný kopec je viditelný prakticky odevšad. Žádné pohledové osy ani zbarvení věží zničení krajinného rázu neodvrátí. Plánované stavby VTE jsou při svém plánovaném množství (cca 88 věží ve všech 4 AOV47-50) a při limitní výšce 250m tak gigantické (chladicí věže JETE mají 155 m), že při běžném převýšení zdejších kopců nad zdejší mírně zvlněnou krajinu cca 100- 150m ji naprosto pohledově ovládnou, obzvlášť budou-li stát na nejvyšších bodech plánovaných AOV (což je pro investory žádoucí). Dokumentace nehodnotí kumulovaný vliv všech 4 AOV47-50, chybí vizualizace dálkových pohledů a konkrétní hodnocení dopadů na kulturní a duchovní hodnoty území. Omezení výšky VTE na 250m a prezentace tohoto omezení jako zmírňujícího opatření dle SEA a UO, přičemž právě tato výška je základní příčinou zničení místního krajinného rázu, je absurdní. Návrh je v naprostém rozporu s § 12 zákona č. 114/1992 Sb., o ochraně přírody a krajiny a dopad na krajinný ráz je silně negativní. Návrh řešení: Navrhuji doplnění podrobného hodnocení krajinného rázu, vizualizace dálkových pohledů a kumulativních vizuálních dopadů větrných elektráren v širším území, a to zejména ve vztahu k hradu Choustník, hradu Kámen, zámku Červená Lhota a dalším kulturně-historickým dominantám. Dále navrhuji zpracování realistických vizualizací z významných vyhlídkových míst, obcí, kulturních památek a krajinných horizontů, včetně posouzení souběhu akceleračních oblastí AOV47– AOV50. Současně navrhuji vyhodnocení vlivů na charakter historické kulturní krajiny, dálkové pohledové osy a krajinné dominanty podle § 12 zákona č. 114/1992 Sb., o ochraně přírody a krajiny. Pro případ, že významné negativní dopady na krajinný ráz a kulturně-historické hodnoty území nebudou spolehlivě vyloučeny, navrhuji vypuštění akcelerační oblasti AOV47 – Bukovec a souvisejícího územního opatření z návrhu Změny č. 2 Územního rozvojového plánu ČR. **PŘIPOMÍNKY K AKCELERAČNÍ OBLASTI AOV48 – CHRBONÍN** 16. Nesprávný skutkový stav – vodní zdroje a hydrogeologické poměry Dokumentace SEA nesprávně uvádí, že se v území nenacházejí ochranná pásma vodních zdrojů, přestože v území existují ochranná pásma evidenčních čísel 00306203 – Chrbonín studny 1, 2, 00222503 – Terezín studny S1, S2, S3 a 00444603 – Radenín studny S1, S2, S3. Současně však vůbec nezohledňuje obecní a individuální studny v lokalitách Vlčeves a Lišky, které slouží k zásobování obyvatel pitnou vodou. Dále návrh ignoruje toky, povrchové vody a prameniště v AOV. Nejsou dostatečně stanoveny limity zakládání VTE. Je ignorován vliv výstavby a trvání základů VTE na podzemní vody a místní horninové prostředí. Návrh je v rozporu s § 3 zákona č. 500/2004 Sb., správní řád, a se zákonem č. 254/2001 Sb., vodní zákon. Návrh řešení: Požaduji vypuštění akcelerační oblasti AOV48 – Chrbonín a souvisejícího územního opatření z návrhu Změny č. 2 Územního rozvojového plánu ČR. 17. Rozpor s ochranou zemědělského půdního fondu (ZPF) Zemědělský půdní fond tvoří přibližně 52 % území AOV48. Dokumentace připouští zábor půd I. třídy ochrany v rozsahu 0,81 ha a II. Třídy ochrany v rozsahu 0,11 ha, přesto vliv označuje pouze za „mírně negativní“. Návrh bagatelizuje rozsah výstavby VTE a její dopady, neřeší nebezpečí eroze půd, a	

Poř. č.	Připomínkové místo	Číslo jednací	Článek	AO	Připomínka	Vyhodnocení
					nedostatečně hodnotí možnost poškození meliorací včetně nezjištění jejich rozsahu. Návrh je v rozporu se zákonem č. 334/1992 Sb., o ochraně zemědělského půdního fondu, který stanoví zvýšenou ochranu nejbonitnějších půd. Návrh řešení: Požaduji vypuštění akcelerační oblasti AOV48 – Chrbonín a souvisejícího územního opatření z návrhu Změny č. 2 Územního rozvojového plánu ČR. 18. Rozpor s ochranou lesa (PUPFL) Pozemky určené k plnění funkcí lesa (PUPFL) tvoří přibližně 48 % území AOV48. Dokumentace značně podceňuje, resp. ignoruje a nehodnotí rozsah zásahů spojených s výstavbou VTE a to přístupových komunikací, manipulačních ploch a související nutnou likvidaci a fragmentaci lesních porostů a jejich vliv na migrační prostupnost živočichů. Návrh je v rozporu se zákonem č. 289/1995 Sb., lesní zákon, a neprokazuje existenci převažujícího veřejného zájmu. Návrh řešení: Požaduji vypuštění akcelerační oblasti AOV48 – Chrbonín a souvisejícího územního opatření z návrhu Změny č. 2 Územního rozvojového plánu ČR. 19. Nedostatečná ochrana přírody a biodiverzity SEA sama uvádí výskyt citlivých druhů ptáků, například luňáka červeného, káně lesní, sluka lesní, křepelka polní, hýl rudý. Biologické hodnocení neobsahuje vliv na hnízdiště orla mořského ve Mlýnech. A dále dokumentace uvádí výskyt netopýrů, např. netopýr rezavý, stromový, parkový a nejmenší. Nebyly však dostatečně vyhodnoceny migrační trasy a vazby na významné zimoviště EVL Chýnovská jeskyně (CZ0314634) v rámci Natura 2000. V blízkém okolí AOV se nachází řada chráněných oblastí, které dokumentace nezmiňuje, dále cenných mokřadů a pramenišť. Územím prochází migrační koridory zvláště chráněných druhů velkých savců a lokální biokoridory a biocentra, viz územní plán obce. Dokumentace zcela podceňuje dopady výstavby na tuto skutečnost. SEA a UO stanoví zcela nedostatečná opatření na ochranu netopýrů a ptáků. Výstavba všech v ÚO připuštěných VTE povede k naprosté devastaci celého území ohledně dopravy obrovských dílů stavby, betonu, vybudování dostatečných přístupových komunikací. V oblasti nebyl vyhotoven ornitologický výzkum. Zásadním způsobem budou narušeny migrační koridory velkých savců a lokální biokoridory a biocentra. Vyskytují se chráněné druhy rostlin a živočichů neuvedené v SEA. Není dostatečná ochrana mokřadů (v UO bez ochranného pásma). V SEA je nedostatečně zjištěn rozsah mimolesní zeleně a je stanovena jeho nedostatečná ochrana. Provedeno vadné vyhodnocení vlivu na klima ze strany výstavby a provozu VTE. Návrh je v rozporu se zákonem č. 114/1992 Sb., o ochraně přírody a krajiny, s § 45i téhož zákona a s dohodou EUROBATS. Návrh řešení: Požaduji vyhotovení celoročního ornitologického a chiropterologického průzkumu v rozsahu odpovídajícím metodikám Agentury ochrany přírody a krajiny ČR a doporučením dohody EUROBATS, a to minimálně po dobu jednoho celého biologického cyklu. Současně požaduji doplnění biologického hodnocení o výskyt a migrační trasy zvláště chráněných druhů, zejména orla mořského a čápa černého, včetně vyhodnocení hnízdních, potravních a migračních vazeb v širším území. Dále požaduji úplné posouzení vlivů na EVL Chýnovské jeskyně (CZ0314634) a soustavu Natura 2000, včetně kumulativních vlivů více akceleračních oblastí a vyhodnocení rizik mortality ptáků a netopýrů. Pro případ, že uvedené vlivy na biodiverzitu a zvláště chráněné druhy nebudou spolehlivě vyloučeny, požaduji vypuštění akcelerační oblasti AOV48 – Chrbonín a souvisejícího územního opatření z návrhu Změny č. 2 Územního rozvojového plánu ČR. 20. Nepřiměřené zásahy do krajinného rázu Dokumentace sama připouští, že VTE budou novými dominantami viditelnými na velké vzdálenosti a mohou narušit pohledové vazby na zámek Radenín, hrobku Latourů a kostel sv. Markéty, dále Sudkův Důl s tvrzí, hrad Choustník a hrad Kámen a výrazné horizonty Blaníku a Svidníku. Současně nejsou dostatečně vyhodnoceny dopady na poutní místo Svatá Anna, krajinné oblasti Pacovsko a Táborsko Soběslavsko ani na pohledové horizonty Josafatského údolí. Návrh je v rozporu s § 12 zákona č. 114/1992 Sb., o ochraně přírody a krajiny. Návrh řešení: Navrhuji doplnění podrobného hodnocení krajinného rázu, dálkových pohledů a kumulativních vizuálních dopadů větrných elektráren v širším území, zejména ve vztahu k zámku Radenín, hrobce Latourů, kostelu sv. Markéty, tvrzi Sudkův Důl, hradu Choustník, hradu Kámen a významným krajinným horizontům Blaníku a Svidníku. Dále navrhuji zpracování realistických vizualizací z obcí, vyhlídkových míst, kulturních památek a pohledových os, včetně vyhodnocení souběhu akceleračních oblastí AOV47–AOV50 a jejich společného vlivu na charakter historické kulturní krajiny. Současně navrhuji doplnění posouzení vlivů na poutní místo Svatá Anna, krajinné oblasti Pacovsko a Táborsko-Soběslavsko a pohledové horizonty Josafatského údolí podle § 12 zákona č. 114/1992 Sb., o ochraně přírody a krajiny. Pro případ, že významné negativní dopady na krajinný ráz a kulturně-historické hodnoty území nebudou	

Poř. č.	Připomínkové místo	Číslo jednací	Článek	AO	Připomínka	Vyhodnocení
					spolehlivě vyloučeny, navrhuji vypuštění akcelerační oblasti AOV48 – Chrbonín a souvisejícího územního opatření z návrhu Změny č. 2 Územního rozvojového plánu ČR. 21. Podlimitní AOV Akcelerační oblast AOV48 Chrbonín vykazuje dle podkladů předpokládaný instalovaný výkon pouze cca 45,5 MW, čímž nesplňuje limit „nad 50 MW“ stanovený v odůvodnění Změny č. 2 ÚRP pro vymezování akceleračních oblastí celostátního významu. Vymezení AOV48 je proto v rozporu s vlastním odůvodněním pořizovatele a postrádá zákonnou i věcnou konzistenci. Návrh řešení: Požaduji vypuštění akcelerační oblasti AOV48 – Chrbonín a souvisejícího územního opatření z návrhu Změny č. 2 Územního rozvojového plánu ČR. 22. Chráněný receptor – Dětský domov Radenín V bezprostřední blízkosti hranice akcelerační oblasti AOV48 – Chrbonín, přibližně ve vzdálenosti 500 m, se nachází Dětský domov Radenín, který představuje chráněný receptor ve smyslu nařízení vlády č. 272/2011 Sb., o ochraně zdraví před nepříznivými účinky hluku a vibrací. Jedná se o zařízení určené pro děti a mladistvé, tedy zvlášť citlivou skupinu obyvatelstva, u níž je nutné posuzovat zdravotní dopady s maximální mírou opatrnosti. Dokumentace SEA neobsahuje konkrétní posouzení vlivů na tento chráněný receptor, zejména z hlediska hluku, infrazvuku, vibrací, amplitudové modulace a stroboskopického efektu (flicker efektu). V navazujících řízeních EIA proto musí být zpracováno plné hodnocení zdravotních rizik (HRA – Health Risk Assessment) a detailní akustické posouzení, které prokáže, že provozem větrných elektráren nedojde k nepříznivému ovlivnění zdraví a kvality života dětí umístěných v zařízení. Návrh řešení: Požaduji vypuštění akcelerační oblasti AOV48 – Chrbonín a souvisejícího územního opatření z návrhu Změny č. 2 Územního rozvojového plánu ČR. **PŘIPOMÍNKY K AKCELERAČNÍ OBLASTI AOV49 – KŘEČ** 23. Nesprávný skutkový stav – vodní zdroje a hydrogeologické poměry Dokumentace SEA nesprávně tvrdí, že se v území nenacházejí ochranná pásma vodních zdrojů, a z toho dovozuje zanedbatelné vlivy na vody. Současně však vůbec nezohledňuje obecní a individuální studny v lokalitách Křeč, Kozmice – Za Petrovým, Černovice – V Padělkách, Vlčeves – Lišky a Svatá Anna, které slouží k zásobování obyvatel pitnou vodou. Dále návrh ignoruje toky, povrchové vody a prameniště v AOV. Nejsou dostatečně stanoveny limity zakládání VTE. Je ignorován vliv výstavby a trvání základů VTE na podzemní vody a místní horninové prostředí. Návrh je v rozporu s § 3 zákona č. 500/2004 Sb., správní řád, a se zákonem č. 254/2001 Sb., vodní zákon. Návrh řešení: Požaduji vypuštění akcelerační oblasti AOV49 – Křeč a souvisejícího územního opatření z návrhu Změny č. 2 Územního rozvojového plánu ČR. 24. Rozpor s ochranou zemědělského půdního fondu (ZPF) Zemědělský půdní fond tvoří přibližně 78 % území AOV49. Dokumentace připouští zábor půd I. třídy ochrany v rozsahu 2,45 ha a II. Třídy ochrany v rozsahu 0,27 ha, přesto vliv označuje pouze za „mírně negativní“. Návrh bagatelizuje rozsah výstavby VTE a její dopady, neřeší nebezpečí eroze půd, a nedostatečně hodnotí možnost poškození meliorací včetně nezjištění jejich rozsahu. Návrh je v rozporu se zákonem č. 334/1992 Sb., o ochraně zemědělského půdního fondu, který stanoví zvýšenou ochranu nejbonitnějších půd. Návrh řešení: Požaduji vypuštění akcelerační oblasti AOV49 – Křeč a souvisejícího územního opatření z návrhu Změny č. 2 Územního rozvojového plánu ČR. 25. Rozpor s ochranou lesa (PUPFL) Pozemky určené k plnění funkcí lesa (PUPFL) tvoří přibližně 22 % území AOV49. Dokumentace značně podceňuje, resp. ignoruje a nehodnotí rozsah zásahů spojených s výstavbou VTE a to přístupových komunikací, manipulačních ploch a související nutnou likvidaci a fragmentaci lesních porostů a jejich vliv na migrační prostupnost živočichů. Návrh je v rozporu se zákonem č. 289/1995 Sb., lesní zákon, a neprokazuje existenci převažujícího veřejného zájmu. Návrh řešení: Požaduji vypuštění akcelerační oblasti AOV49 – Křeč a souvisejícího územního opatření z návrhu Změny č. 2 Územního rozvojového plánu ČR. 26. Nedostatečná ochrana přírody a biodiverzity SEA sama uvádí výskyt citlivých druhů ptáků a netopýrů, například krkavce velkého, motáka pochopa, čápa černého či netopýra rezavého. Biologické hodnocení neobsahuje vliv na hnízdiště orla mořského ve Mlýnech. Nebyly však dostatečně vyhodnoceny migrační trasy ani vazby na EVL Chýnovská jeskyně	

Poř. č.	Připomínkové místo	Číslo jednací	Článek	AO	Připomínka	Vyhodnocení
					(CZ0314634) v rámci Natura 2000. V blízkém okolí AOV se nachází řada chráněných oblastí, které dokumentace nezmiňuje, dále cenných mokřadů a pramenišť. Územím prochází migrační koridory zvláště chráněných druhů velkých savců a lokální biokoridory a biocentra, viz územní plán obce. Dokumentace zcela podceňuje dopady výstavby na tuto skutečnost. SEA a UO stanoví zcela nedostatečná opatření na ochranu netopýrů a ptáků. Výstavba všech UO připouštěných VTE povede k naprosté devastaci celého území ohledně dopravy obrovských dílů stavby, betonu, vybudování dostatečných přístupových komunikací. V oblasti nebyl vyhotoven ornitologický výzkum. Zásadním způsobem budou narušeny migrační koridory velkých savců a lokální biokoridory a biocentra. Vyskytují se chráněné druhy rostlin a živočichů neuvedené v SEA. Není dostatečná ochrana mokřadů (v UO bez ochranného pásma). V SEA je nedostatečně zjištěn rozsah mimolesní zeleně a je stanovena jeho nedostatečná ochrana. Provedeno vadné vyhodnocení vlivu na klima ze strany výstavby a provozu VTE. Návrh je v rozporu se zákonem č. 114/1992 Sb., o ochraně přírody a krajiny, s § 45i téhož zákona a s dohodou EUROBATS. Návrh řešení: Požaduji vyhotovení celoročního ornitologického a chiropterologického průzkumu v rozsahu odpovídajícím metodikám Agentury ochrany přírody a krajiny ČR a doporučením dohody EUROBATS, a to minimálně po dobu jednoho celého biologického cyklu. Současně požaduji doplnění biologického hodnocení o výskyt a migrační trasy zvláště chráněných druhů, zejména orla mořského a čápa černého, včetně vyhodnocení hnízdních, potravních a migračních vazeb v širším území. Dále požaduji úplné posouzení vlivů na EVL Chýnovské jeskyně (CZ0314634) a soustavu Natura 2000, včetně kumulativních vlivů více akceleračních oblastí a vyhodnocení rizik mortality ptáků a netopýrů. Pro případ, že uvedené vlivy na biodiverzitu a zvláště chráněné druhy nebudou spolehlivě vyloučeny, požaduji vypuštění akcelerační oblasti AOV49 – Křeč a souvisejícího územního opatření z návrhu Změny č. 2 Územního rozvojového plánu ČR. <u>27. Nepřiměřené zásahy do krajinného rázu</u> Dokumentace sama připouští, že VTE budou novými dominantami viditelnými na velké vzdálenosti a mohou narušit pohledové osy na kostel sv. Jakuba Většího ve Křeči, hrad Choustník či historickou krajinu Sudkova Dolu. Současně nejsou dostatečně vyhodnoceny dopady na poutní místo Svatá Anna ani na tzv. Černovické vyhlídky. Obec Křeč je obklíčena z více stran v odstupové vzdálenosti 500 m. Dokumentace nehodnotí kumulovaný vliv všech 4 AOV47-50, chybí vizualizace dálkových pohledů a konkrétní hodnocení dopadů na kulturní a duchovní hodnoty území. Omezení výšky VTE na 250m a prezentace tohoto omezení jako zmírňujícího opatření dle SEA a UO, přičemž právě tato výška je základní příčinou zničení místního krajinného rázu, je absurdní. Návrh je v rozporu s § 12 zákona č. 114/1992 Sb., o ochraně přírody a krajiny. Návrh řešení: Požaduji doplnění podrobného hodnocení krajinného rázu, dálkových pohledů a kumulativních vizuálních dopadů větrných elektráren v širším území, zejména ve vztahu ke kostelu sv. Jakuba Většího ve Křeči, hradu Choustník, historické krajině Sudkova Dolu, poutnímu místu Svatá Anna a tzv. Černovickým vyhlídkám. Současně požaduji zpracování realistických vizualizací z obcí, významných vyhlídkových míst, kulturních památek a krajinných horizontů, včetně vyhodnocení souběhu akceleračních oblastí AOV47–AOV50 a jejich společného vlivu na charakter historické kulturní krajiny. Dále požaduji doplnění posouzení vlivů na pohledové osy, krajinné dominanty a dálkové horizonty podle § 12 zákona č. 114/1992 Sb., o ochraně přírody a krajiny. Pro případ, že významné negativní dopady na krajinný ráz a kulturně-historické hodnoty území nebudou spolehlivě vyloučeny, požaduji vypuštění akcelerační oblasti AOV49 – Křeč a souvisejícího územního opatření z návrhu Změny č. 2 Územního rozvojového plánu ČR. **<u>PŘIPOMÍNKY K AKCELERAČNÍ OBLASTI AOV50 – OBRATAŇ</u>** <u>28. Nesprávný skutkový stav – vodní zdroje a hydrogeologické poměry</u> Dokumentace SEA nesprávně uvádí, že se v území nenacházejí ochranná pásma vodních zdrojů, přestože v území existují ochranná pásma evidenčních čísel 00200410 – Obrataň podzemní zdroj a 00206610 – Obrataň podzemní zdroj. Současně nejsou zohledněny studny obce Pořín v lokalitě Pinach ni závislost obyvatel okolních obcí na individuálních studních. Dále návrh ignoruje toky, povrchové vody a prameniště v AOV. Nejsou dostatečně stanoveny limity zakládání VTE. Je ignorován vliv výstavby a trvání základů VTE na podzemní vody a místní horninové prostředí. Návrh je v rozporu s § 3 zákona č. 500/2004 Sb., správní řád, a se zákonem č. 254/2001 Sb., vodní zákon. Návrh řešení: Požaduji vypuštění akcelerační oblasti	

Poř. č.	Připomínkové místo	Číslo jednací	Článek	AO	Připomínka	Vyhodnocení
					AOV50 – Obrataň a souvisejícího územního opatření z návrhu Změny č. 2 Územního rozvojového plánu ČR. <u>29. Rozpor s ochranou zemědělského půdního fondu (ZPF)</u> Zemědělský půdní fond tvoří přibližně 63,43 % území AOV50. Dokumentace připouští zábor půd I. třídy ochrany v rozsahu 1,38 ha a II. Třídy ochrany v rozsahu 0,07 ha, přesto vliv označuje pouze za „mírně negativní“. Návrh bagatelizuje rozsah výstavby VTE a její dopady, neřeší nebezpečí eroze půd, a nedostatečně hodnotí možnost poškození meliorací včetně nezjištění jejich rozsahu. Návrh je v rozporu se zákonem č. 334/1992 Sb., o ochraně zemědělského půdního fondu, který stanoví zvýšenou ochranu nejbonitnějších půd. Návrh řešení: Požaduji vypuštění akcelerační oblasti AOV50 – Obrataň a souvisejícího územního opatření z návrhu Změny č. 2 Územního rozvojového plánu ČR. <u>30. Rozpor s ochranou lesa (PUPFL)</u> Pozemky určené k plnění funkcí lesa (PUPFL) tvoří přibližně 35,29 % území AOV50. Dokumentace značně podceňuje, resp. ignoruje a nehodnotí rozsah zásahů spojených s výstavbou VTE a to přístupových komunikací, manipulačních ploch a související nutnou likvidaci a fragmentaci lesních porostů a jejich vliv na migrační prostupnost živočichů. Návrh je v rozporu se zákonem č. 289/1995 Sb., lesní zákon, a neprokazuje existenci převažujícího veřejného zájmu. Návrh řešení: Požaduji vypuštění akcelerační oblasti AOV50 – Obrataň a souvisejícího územního opatření z návrhu Změny č. 2 Územního rozvojového plánu ČR. <u>31. Nedostatečná ochrana přírody a biodiverzity</u> SEA sama uvádí výskyt citlivých druhů ptáků a netopýrů, například luňáka červeného, motáka pilicha, krkavce velkého a netopýra rezavého. Nebyly však dostatečně vyhodnoceny migrační trasy, nadregionální biokoridor Čunkovský potok – Pařezitý, Roštejn ani vazby na EVL Chýnovská jeskyně (CZ0314634) v rámci Natura 2000. V blízkém okolí AOV se nachází řada chráněných oblastí, které dokumentace nezmiňuje, dále cenných mokřadů a pramenišť. Územím prochází migrační koridory zvláště chráněných druhů velkých savců a lokální biokoridory a biocentra, viz územní plán obce. Dokumentace zcela podceňuje dopady výstavby na tuto skutečnost. SEA a UO stanoví zcela nedostatečná opatření na ochranu netopýrů a ptáků. Výstavba všech UO připouštěných VTE povede k naprosté devastaci celého území ohledně dopravy obrovských dílů stavby, betonu, vybudování dostatečných přístupových komunikací. V oblasti nebyl vyhotoven ornitologický výzkum. Zásadním způsobem budou narušeny migrační koridory velkých savců a lokální biokoridory a biocentra. Vyskytují se chráněné druhy rostlin a živočichů neuvedené v SEA. Není dostatečná ochrana mokřadů (v UO bez ochranného pásma). V SEA je nedostatečně zjištěn rozsah mimolesní zeleně a je stanovena jeho nedostatečná ochrana. Provedeno vadné vyhodnocení vlivu na klima ze strany výstavby a provozu. Návrh je v rozporu se zákonem č. 114/1992 Sb., o ochraně přírody a krajiny, s § 45i téhož zákona a s dohodou EUROBATS. Návrh řešení: Navrhuji vyhotovení celoročního ornitologického a chiropterologického průzkumu v rozsahu odpovídajícím metodikám Agentury ochrany přírody a krajiny R a doporučením dohody EUROBATS, a to minimálně po dobu jednoho celého biologického cyklu. Dále navrhuji doplnění biologického hodnocení o podrobné vyhodnocení migračních tras ptáků a netopýrů, včetně posouzení funkčnosti nadregionálního biokoridoru Čunkovský potok – Pařezitý – Roštejn a kumulativních vlivů více akceleračních oblastí v širším území. Současně navrhuji úplné posouzení vlivů na EVL Chýnovská jeskyně (CZ0314634) a soustavu Natura 2000 podle § 45i zákona č. 114/1992 Sb., o ochraně přírody a krajiny, včetně vyhodnocení rizik mortality ptáků a netopýrů. Pro případ, že významné negativní vlivy na biodiverzitu, migrační prostupnost krajiny a zvláště chráněné ruhy nebudou spolehlivě vyloučeny, navrhuji vypuštění akcelerační oblasti AOV50 – Obrataň a souvisejícího územního opatření z návrhu Změny č. 2 Územního rozvojového plánu ČR. <u>32. Nepřiměřené zásahy do krajinného rázu</u> Dokumentace sama připouští, že VTE budou novými dominantami viditelnými na velké vzdálenosti a mohou narušit pohledové vazby na hrad Kámen, hrad Choustník, hrad Šelmberk a tvrz Sudkův Důl. Současně nejsou dostatečně vyhodnoceny dopady na krajinné oblasti Pacovsko a Táborsko- oběslavsko ani na pohledové horizonty Josafatského údolí. Dokumentace nehodnotí kumulovaný vliv všech 4 AOV47-50, chybí vizualizace dálkových pohledů a konkrétní hodnocení dopadů na kulturní a duchovní hodnoty území. Omezení výšky VTE na 250m a prezentace tohoto omezení jako zmírňujícího opatření dle SEA a UO, přičemž právě tato výška je základní příčinou zničení místního krajinného rázu, je absurdní. Návrh je v rozporu s § 12 zákona č. 114/1992 Sb., o ochraně přírody a krajiny. Návrh řešení: Navrhuji doplnění	

Poř. č.	Připomínkové místo	Číslo jednací	Článek	AO	Připomínka	Vyhodnocení
					podrobného hodnocení krajinného rázu, dálkových pohledů a kumulativních vizuálních dopadů větrných elektráren v širším území, zejména ve vztahu k hradu Kámen, hradu Choustník, hradu Šelmberk, tvrzi Sudkův Důl a významným krajinným horizontům Josafatského údolí. Dále navrhuji zpracování realistických vizualizací z obcí, vyhlídkových míst, kulturních památek a pohledových os, včetně vyhodnocení souběhu akceleračních oblastí AOV47–AOV50 a jejich společného vlivu na charakter historické kulturní krajiny. Současně navrhuji doplnění posouzení vlivů na krajinné oblasti Pacovsko a Táborsko-Soběslavsko podle § 12 zákona č. 114/1992 Sb., o ochraně přírody a krajiny, včetně vyhodnocení dopadů na dálkové pohledy a krajinné dominanty. Pro případ, že významné negativní dopady na krajinný ráz a kulturně-historické hodnoty území nebudou spolehlivě vyloučeny, navrhuji vypuštění akcelerační oblasti AOV50 – Obrataň a souvisejícího územního opatření z návrhu Změny č. 2 Územního rozvojového plánu ČR. **PŘIPOMÍNKY K AKCELERAČNÍM OBLASTEM AOV47 + AOV48 + AOV49 + AOV50** 33–36. Absence kumulativních a synergických vlivů Dokumentace nehodnotí souběžné působení akceleračních oblastí AOV47, AOV48, AOV49 a AOV50, přestože společně vytvářejí souvislý pás větrných elektráren v krajině. Chybí vyhodnocení souběhu hluku, světelného znečištění, překážkového leteckého značení, fragmentace (devastace) lesů a krajiny a souběhu s koridorem vedení V406/407 Kočín–Mírovka. Návrh je v rozporu se zák. č. 100/2001 Sb., o posuzování vlivů na životní prostředí (zejména s § 10g), a se směrnicí 2001/42/ES. Dále chybí vyhodnocení zablokování územního rozvoje obcí a jejich obklíčení plánovanou výstavbou. Návrh řešení: Požaduji doplnění plného kumulativního a synergického posouzení všech akceleračních oblastí AOV47–AOV50 včetně souběhu s koridorem V406/407 Kočín–Mírovka, případně vypuštění všech akceleračních oblastí AOV47–AOV50 a souvisejících územních opatření z návrhu Změny č. 2 Územního rozvojového plánu ČR. 37–40. Rizika pro bezpečnost, letectví a IZS V území se nachází jev ÚAP 119 – Zájmové území Ministerstva obrany, který podmiňuje umisťování vysokých staveb dalším posouzením. UO neobsahuje vyhodnocení vlivu na letecký provoz. Dokumentace současně nehodnotí dopady souvislého pásu VTE na zásahy vrtulníků integrovaného záchranného systému v lesním území. Nalézá se zde pásmo nízkého přeletu TSA 27 a to v bezprostřední blízkosti, v k.ú. Chválkov u KnL. dokonce v přímém dotyku. Postup je v rozporu se zákonem č. 49/1997 Sb., o civilním letectví, a se zákonem č. 239/2000 Sb., o integrovaném záchranném systému. Návrh řešení: Požaduji doplnění odborného posouzení vlivů akcelerační oblasti na bezpečnost leteckého provozu, obranu státu a fungování integrovaného záchranného systému, zejména s ohledem na jev ÚAP 119 – Zájmové území Ministerstva obrany. Dále navrhuji vyhodnocení dopadů souvislého pásu větrných elektráren na zásahy vrtulníků integrovaného záchranného systému, letecké hašení lesních požárů, zdravotnickou záchrannou službu a další složky IZS v lesním území. Současně navrhuji doplnění závazných stanovisek Ministerstva obrany, Úřadu pro civilní letectví, Řízení letového provozu ČR a složek IZS k umístění větrných elektráren v dotčeném území. Pro případ, že uvedené vlivy nebudou spolehlivě vyloučeny, požaduji vypuštění všech akceleračních oblastí AOV47–AOV50 a souvisejících územních opatření z návrhu Změny č. 2 Územního rozvojového plánu ČR. 41–44. Nesouhlas obcí a veřejnosti Dotčené obce přijaly nesouhlasná usnesení s vymezením akceleračních oblastí. Současně proběhlo referendum ve městě Černovice, které vyjádřilo nesouhlas občanů s výstavbou VTE. V obci Radenín byla podána petice proti vymezení AOV podepsaná 251 občany. Současně byla podána petice na Jihočeský kraj a Kraj Vysočinu za všechny čtyři akcelerační oblasti AOV47–AOV50 s přibližně 3.500 podpisy, což potvrzuje zásadní nesouhlas veřejnosti i samospráv, lze shrnout, že minimálně 2/3 trvale hlášených obyvatel celé oblasti jsou proti zřízení AOV47 plus uživatelé a vlastníci nemovitostí v území. Tvorba návrhu proběhla bez účasti obcí a veřejnosti, lhůta poskytnutá k připomínkám je zcela neadekvátní. Návrh je tak v rozporu s principem samosprávy a požadavky Aarhuské úmluvy. Návrh řešení: Požaduji respektování principu samosprávy a vypuštění akceleračních oblastí AOV47–AOV50 a souvisejících územních opatření z návrhu Změny č. 2 Územního rozvojového plánu ČR. **PŘIPOMÍNKY K AKCELERAČNÍM OBLASTEM AOV24 + AOV47 + AOV48 + AOV49 + AOV50**	

Poř. č.	Připomínkové místo	Číslo jednací	Článek	AO	Připomínka	Vyhodnocení
					45–49. Nepřezkoumatelnost návrhu Návrh pracuje pouze s modelovým předpokladem umístění větrných elektráren bez konkrétního rozmístění staveb a související infrastruktury. Bez znalosti konkrétní polohy nelze objektivně vyhodnotit hluk, dopady na veřejné zdraví, krajinný ráz ani dopady na obyvatele. Vyhodnocení vlivu SEA je proto naprosto formální. Návrh je proto nepřezkoumatelný podle § 172 zákona č. 500/2004 Sb., správní řád. Návrh řešení: Požaduji doplnění variant a modelů rozmístění větrných elektráren, přístupových komunikací a související infrastruktury, případně vypuštění všech akceleračních oblastí AOV24 + AOV47 + AOV48 + AOV49 + AOV50 a souvisejících územních opatření z návrhu Změny č. 2 Územního rozvojového plánu ČR. 50–54. Nepřípustné odkládání posouzení vlivů Klíčové vlivy na veřejné zdraví, hluk, vibrace, flicker efekt, ptáky a netopýry nejsou posouzeny nyní, ale až v budoucích navazujících řízeních nebo v monitoringu po realizaci záměru. Tím dochází k přenesení podstatných otázek mimo fázi SEA, kdy již nebude možné ovlivnit samotné vymezení území. Postup je v rozporu se zásadou prevence a se zákonem č. 100/2001 Sb. Návrh řešení: Požaduji doplnění posouzení vlivů již ve fázi SEA, zejména v oblasti veřejného zdraví, hluku, flicker efektu a vlivů na biodiverzitu. Případně vypuštění všech akceleračních oblastí AOV24 + AOV47 + AOV48 + AOV49 + AOV50 a souvisejících územních opatření z návrhu Změny č. 2 Územního rozvojového plánu ČR. 55–59. Nedostatečné posouzení vlivů na veřejné zdraví Dokumentace neobsahuje konkrétní akustickou studii ani posouzení infrazvuku, amplitudové modulace a stroboskopického efektu. Současně připouští obytnou nebo rekreační zástavbu ve vzdálenostech okolo 500 m od hranic AOV, přičemž ve velmi mnoha případech se zejména obytné nebo rekreační objekty nacházejí přímo na hranici akceleračních oblastí nebo ve vzdálenostech kratších než 500 m. Dokumentace současně nehodnotí kumulativní zdravotní dopady souběhu více akceleračních oblastí AOV47–AOV50 na obyvatele dotčených obcí. Návrh je v rozporu se zákonem č. 258/2000 Sb., o ochraně veřejného zdraví, a s nařízením vlády č. 272/2011 Sb. Návrh řešení: Požaduji zpracování plného hodnocení zdravotních rizik (HRA), detailní akustické studie a posouzení infrazvuku, vibrací, amplitudové modulace a flicker efektu. Současně požaduji stanovení minimální odstupové vzdálenosti větrných elektráren od zastavitelného území, obytné a rekreační zástavby v rozsahu nejméně šestinásobku celkové výšky větrné elektrárny (6× výška VTE), nejméně však vždy 1km, a to s ohledem na princip předběžné opatrnosti a ochranu veřejného zdraví. Pro případ, že uvedená odstupová vzdálenost nebude stanovena, požaduji vypuštění všech akceleračních oblastí AOV24 + AOV47 + AOV48 + AOV49 + AOV50 a souvisejících územních opatření z návrhu Změny č. 2 Územního rozvojového plánu ČR. 60–64. Nedostatečné odůvodnění výběru lokality Dokumentace vůbec nevysvětluje, proč byla zvolena právě krajina s velmi vysokým podílem lesa, kvalitní zemědělské půdy a kulturních, přírodních a zejména krajinných hodnot a vůbec dané území, co bylo (objektivně a konkrétně specifikováno) vlastně podkladem a důvodem pro volbu dané lokality. Současně nejsou porovnány méně konfliktní varianty ani brownfieldy, přestože samotný ÚRP ČR deklaruje preferenci narušených území. Postup je v rozporu s principem minimalizace dopadů a s § 172 správního řádu. Návrh řešení: Požaduji vypuštění všech akceleračních oblastí AOV24 + AOV47 + AOV48 + AOV49 + AOV50 a souvisejících územních opatření z návrhu Změny č. 2 Územního rozvojového plánu ČR. 65–69. Dopady na majetek a infrastrukturu SEA nesprávně hodnotí vlivy na hmotné statky jako nulové, přestože lze očekávat zatížení místních komunikací, pokles hodnoty nemovitostí a zásahy do obecní infrastruktury. Pozemky a budovy v okolí VTE budou zcela znehodnoceny, když hlavní devizou jejich tržní hodnoty je právě zdejší naprostý klid a zachovalá krajina. V území se nachází i vodohospodářská infrastruktura, včetně vodojemů a vrtů, jejichž ochrana nebyla posouzena. Dokumentace ignoruje FVE (např. v části obce Mnich Chválkov v bezprostřední blízkosti hranice AOV47). Místní a krajské komunikace nejsou uzpůsobeny na nezbytný rozsah plánované výstavby. Dochází tak k nepřiměřenému zásahu do vlastnických práv podle čl. 11 Listiny základních práv a svobod. Návrh řešení: Navrhuji doplnění podrobného posouzení dopadů větrných elektráren na hmotné statky, místní komunikace, technickou a vodohospodářskou infrastrukturu, včetně vodojemů, vodovodních řadů a dalších zařízení sloužících k zásobování obyvatel pitnou vodou. Dále navrhuji vyhodnocení dopadů přepravy nadrozměrných komponent na stav silnic nižších tříd, mostů a obecních komunikací, včetně	

Poř. č.	Připomínkové místo	Číslo jednací	Článek	AO	Připomínka	Vyhodnocení
					návrhu konkrétních opatření k ochraně infrastruktury a majetku obcí. Současně navrhuji doplnění posouzení vlivů na hodnotu nemovitostí, kvalitu bydlení a výkon vlastnických práv obyvatel dotčeného území podle čl. 11 Listiny základních práv a svobod. Pro případ, že významné negativní dopady na majetek, infrastrukturu a vlastnická práva nebudou spolehlivě vyloučeny, navrhuji vypuštění všech akceleračních oblastí AOV24 + AOV47 + AOV48 + AOV49 + AOV50 a souvisejících územních opatření z návrhu Změny č. 2 Územního rozvojového plánu ČR. 70–74. Rozpor s principem minimalizace dopadů a veřejným zájmem, rozpor s ústavním pořádkem Akcelerační oblasti mají být podle odůvodnění ÚRP ČR vymezovány v územích s nízkým konfliktním potenciálem. AOV24 + AOV47 + AOV48 + AOV49 + AOV50 vykazují vysoce konfliktní střety s ochranou vod, lesa, ZPF, biodiverzity, krajinného rázu i veřejného zdraví. Návrh proto neprokazuje proporcionalitu zásahu ani převahu veřejného zájmu nad negativními dopady. Nadto veřejný zájem na stavbě VTE a navíc takovýmto způsobem není nikde výslovně definován. AOV a UO neodůvodněně zvýhodňují jednu skupinu subjektů před jinými konkrétně investory VTE před občany a obyvateli zasažených obcí a vlastníky nemovitostí, což je v rozporu zejména s čl. 3 odst.1, čl. 4 odst. 3,4, čl. 7, čl. 8, čl. 101 odst.1. Ústavy ČR. Návrh řešení: Požaduji doplnění řádného vyhodnocení proporcionality zásahu do území a prokázání převahy veřejného zájmu nad negativními dopady na životní prostředí, krajinu, veřejné zdraví a majetková práva obyvatel. Současně požaduji doplnění variantního posouzení méně konfliktních lokalit, včetně brownfieldů a území s nižším střetem s ochranou vod, lesa, zemědělského půdního fondu, biodiverzity a krajinného rázu. Dále požaduji přepracování návrhu tak, aby akcelerační oblasti byly vymezovány pouze v územích s prokazatelně nízkým konfliktním potenciálem v souladu s odůvodněním ÚRP ČR a principem minimalizace dopadů. Pro případ, že proporcionalita zásahu a převaha veřejného zájmu nebudou spolehlivě prokázány, požaduji vypuštění všech akceleračních oblastí AOV24 + AOV47 + AOV48 + AOV49 + AOV50 a souvisejících územních opatření z návrhu Změny č. 2 Územního rozvojového plánu ČR. 75–79. Nedostatečnost zmírňujících opatření Stanovená opatření jsou převážně obecná, formální a deklaratorní, například omezení výšky VTE na 200 nebo 250 m, a zejména odporující zjištěním v rámci SEA. Dokumentace neobsahuje konkrétní opatření pro ochranu obyvatelstva před hlukem, dalšími výše uvedenými fyzikálními jevy, světelným znečištěním nebo pro zachování migrační prostupnosti krajiny. Závěr o dostatečnosti opatření je proto nepodložený a v rozporu se zákonem č. 100/2001 Sb. Návrh řešení: Navrhuji doplnění konkrétních a závazných zmírňujících opatření pro ochranu obyvatelstva před hlukem, infrazvukem, amplitudovou modulací, vibracemi, stroboskopickým efektem a světelným znečištěním. Dále navrhuji doplnění opatření pro zachování migrační prostupnosti krajiny, ochranu ptáků a netopýrů a omezení kumulativních dopadů více akceleračních oblastí v širším území. Současně navrhuji stanovení jasných podmínek pro monitoring, kontrolu a vyhodnocování dopadů nezávislými odbornými institucemi, nikoliv pouze provozovateli větrných elektráren. Dále navrhuji stanovení minimální odstupové vzdálenosti větrných elektráren od obytné a rekreační zástavby v rozsahu nejméně šestinásobku celkové výšky větrné elektrárny (6× výška VTE), nejméně však vždy 1km. Pro případ, že účinná a konkrétní zmírňující opatření nebudou doplněna a jejich funkčnost spolehlivě prokázána, navrhuji vypuštění všech akceleračních oblastí AOV24 + AOV47 + AOV48 + AOV49 + AOV50 a souvisejících územních opatření z návrhu Změny č. 2 Územního rozvojového plánu ČR. 80–84. Vnitřní rozpory a nedostatečný monitoring SEA současně tvrdí, že kumulativní vlivy nebyly zjištěny, ale zároveň připouští jejich existenci při souběhu více AOV. Monitoring je nepřípustně navržen až po realizaci záměru a převážně v režii provozovatelů. Dokumentace je proto vnitřně rozporná a nepřezkoumatelná. Návrh řešení: Navrhuji doplnění nezávislého a transparentního systému monitoringu, který bude prováděn již před realizací záměru a následně i v průběhu provozu větrných elektráren. Dále navrhuji, aby monitoring nebyl zajišťován pouze provozovateli větrných elektráren, ale také nezávislými odbornými institucemi a orgány ochrany přírody, veřejného zdraví a životního prostředí. Současně navrhuji doplnění konkrétních metodik, rozsahu a kontrolních mechanismů monitoringu hluku, infrazvuku, mortality ptáků a netopýrů, migračních tras, krajinného rázu a kumulativních vlivů. Pro případ, že nebude zajištěn nezávislý, odborný a přezkoumatelný monitoring vlivů záměru, navrhuji vypuštění všech akceleračních oblastí AOV24 + AOV47 + AOV48 + AOV49 + AOV50 a souvisejících územních opatření z návrhu Změny č. 2 Územního rozvojového plánu ČR. 85–89. Absence variantního řešení	

Poř. č.	Připomínkové místo	Číslo jednací	Článek	AO	Připomínka	Vyhodnocení
					Dokumentace neposuzuje alternativní lokality ani modely a varianty rozmístění, počtu či výšky VTE. Není prokázáno, že navržená varianta představuje řešení s nejmenšími dopady na životní prostředí a obyvatele. Není ani tvrzen a prokazován veřejný zájem zřízení AOV. Postup je v rozporu se směrnicí 2001/42/ES a zákonem č. 100/2001 Sb. Návrh řešení: Navrhuji doplnění variantního posouzení akcelerační oblasti, včetně alternativních lokalit, jiného rozmístění větrných elektráren, nižšího počtu staveb a variant s menší výškou větrných elektráren. Dále navrhuji vyhodnocení méně konfliktních řešení, zejména využití brownfieldů, narušených území a lokalit s nižším střetem s ochranou přírody, krajinného rázu, veřejného zdraví a obytné zástavby. Současně navrhuji doplnění srovnávací analýzy jednotlivých variant z hlediska dopadů na životní prostředí, veřejné zdraví, biodiverzitu, krajinný ráz a majetková práva obyvatel. Pro případ, že nebude prokázáno, že navržená varianta představuje řešení s nejmenšími dopady na životní prostředí a obyvatele, navrhuji vypuštění všech akceleračních oblastí AOV24 + AOV47 + AOV48 + AOV49 + AOV50 a souvisejících územních opatření z návrhu Změny č. 2 Územního rozvojového plánu ČR. 90–94. Nepřiměřenost zásahu do území Navržené řešení představuje brutální zásah do charakteru krajiny, kvality života obyvatel i majetkových práv a narušení jejich legitimního očekávání, že tyto hodnoty budou zachovány. Nebylo prokázáno (dokumentace se tím ani nezabývá), že negativní dopady nelze dosáhnout jiným, méně konfliktním řešením. Návrh tak nesplňuje princip proporcionality vyžadovaný správním právem i judikaturou správních soudů. Návrh řešení: Navrhuji doplnění řádného posouzení proporcionality zásahu do území, včetně vyhodnocení dopadů na krajinný ráz, kvalitu života obyvatel, veřejné zdraví, majetková práva a charakter venkovského prostředí. Dále navrhuji prokázání, že sledovaného veřejného zájmu nelze dosáhnout jiným, méně konfliktním řešením s nižšími dopady na obyvatele a životní prostředí. Současně navrhuji doplnění variantního řešení a vyhodnocení méně zatěžujících alternativ v souladu s principem proporcionality a minimalizace zásahů do práv obyvatel. Pro případ, že proporcionalita zásahu a nezbytnost navrženého řešení nebudou spolehlivě prokázány, navrhuji vypuštění všech akceleračních oblastí AOV24 + AOV47 + AOV48 + AOV49 + AOV50 a souvisejících územních opatření z návrhu Změny č. 2 Územního rozvojového plánu ČR. 95–99. Riziko lesních požárů a omezení možností hašení AOV24 + AOV47 + AOV48 + AOV49 + AOV50 se z významné části nacházejí v lesních porostech nebo v jejich bezprostřední blízkosti. Dokumentace SEA však vůbec nehodnotí rizika vzniku a šíření lesních požárů ani dopady souvislého pásu větrných elektráren na možnosti zásahu jednotek požární ochrany a integrovaného záchranného systému. Dokumentace současně nehodnotí kumulativní dopad souvislého pásu cca 88 větrných elektráren v AOV47–AOV50 na krizové řízení a požární bezpečnost krajiny. V podmínkách probíhající klimatické změny a narůstajícího rizika sucha představuje rozsáhlá industrializace lesních hřebenů významné zvýšení požárního rizika v území. Návrh je v rozporu se zásadou prevence podle § 2900 občanského zákoníku, s požadavky zákona č. 133/1985 Sb., o požární ochraně, a s požadavkem řádného vyhodnocení rizik podle zákona č. 100/2001 Sb., o posuzování vlivů na životní prostředí. Návrh řešení: Požaduji doplnění podrobného posouzení požárních rizik, možností zásahu HZS a dopadů souvislého pásu větrných elektráren na letecké hašení lesních požárů, krizové řízení a evakuaci obyvatel. Současně požaduji stanovisko HZS a odborné vyhodnocení dostupnosti území pro zásahovou techniku v podmínkách rozsáhlých lesních požárů. Pro případ, že uvedená rizika nebudou spolehlivě vyloučena, požaduji vypuštění akceleračních oblastí AOV24 + AOV47 + AOV48 + AOV49 + AOV50 a souvisejících územních opatření z návrhu Změny č. 2 Územního rozvojového plánu ČR. 100. Procesní vada – neúplné zveřejnění koordinačního výkresu Proces zveřejnění návrhu Změny č. 2 ÚRP vykazuje vady, neboť koordinační výkres nebyl zveřejněn v úplné podobě a chybí zde údaje k identifikaci katastrálních parcel k přesnému určení hranice AOV. Ve zveřejněné dokumentaci absentovaly záměry FVE, přestože představují významnou součást navrhovaného využití území a mají zásadní význam pro posouzení kumulativních a synergických vlivů. Veřejnosti tak nebyla umožněna řádná orientace v návrhu ani efektivní uplatnění připomínek, čímž mohlo dojít ke zkrácení procesních práv veřejnosti. Návrh řešení: Požadujeme vypořádání této procesní vady v souladu se zásadou ochrany práv veřejnosti a transparentnosti procesu pořizování opatření obecné povahy.	
9424.	Jakub Zadák	MMR-46743-2026-81	99czj	AOV56	Věc: **Připomínka k návrhu Změny č. 2 Územního rozvojového plánu ČR (ÚRP ČR)**	**Akceptováno částečně**

Poř. č.	Připomínkové místo	Číslo jednací	Článek	AO	Připomínka	Vyhodnocení
			99czk	AOV57	Podávám připomínku k návrhu vymezení akceleračních oblasti pro větrné elektrárny (VTE) v území: **AOV č. 56 Vrabčiny a AOV č. 57 Bílá skála, Plzeňský kraj** Na základě níže uvedených důvodů nesouhlasím s tímto návrhem změny č. 2 ÚRP ČR, který se týká vymezení akceleračních oblastí pro výrobu energie z obnovitelných zdrojů. Uvádím základní **důvody**: **1) Nedostatky návrhu** · návrh není dostatečně odůvodněn a **chybí konkrétní podklady** (zákon č. 500/2004 Sb.) · nebyly dostatečně posouzeny **dopady na životní prostředí** (zákon č. 100/2001 Sb.) · hrozí **narušení krajiny a přírody** (zákon č. 114/1992 Sb.) · návrh **nerespektuje ochranu hodnot území a kvalitu bydlení** (zákon č. 283/2021 Sb.) · nebyly posouzeny jiné **varianty řešeni, zejména využití brownfieldů** (opuštěných a již narušených ploch) a návrh tak neodůvodněně zasahuje do volné krajiny · vychází **pouze z expertních odhadů** (počet věži, výkon, rozmístění) · návrh **řeší problémy až dodatečně**, místo aby jim předešel · nejsou dostatečně vyhodnoceny **kumulativní dopady více záměrů v území** **2) Příroda a krajina** · výskyt chráněných druhů (ptáci, netopýři) a zásah do migračních tras (vlk. rys apod.) · narušení prvků ÚSES (biokoridory) · zásadní změna krajiny a její industrializace · dominantní stavby (až cca 250 m vysoké) viditelné na velké vzdálenosti · chybí posouzení nočního osvětlení · nedostatečně řešen kumulativní vliv více větrných elektráren **3) Voda a klima** · narušení vsakování vody do půdy a změna odtokových poměrů · zhoršení schopnosti krajiny zadržovat vodu a riziko vysychání krajiny · nedostatečné odstupy od vodních toků (např. 8 m) · chybí posouzení vlivu na mikroklima **4) Zemědělská půda** · zábor a znehodnocení kvalitní půdy · možné zásahy do půd I. a II. třídy ochrany (nejcennější pudy) · zhutnění půdy a zvýšení eroze a rozdělení (fragmentace) pozemků · nejasný stav a poškození meliorací **5) Dopady na obyvatele** · hluk a jeho dlouhodobý vliv · blikání stínů (stroboskopický efekt) · změna charakteru bydlení · pokles hodnoty nemovitosti · není dostatečně vysvětleno, jak byla stanovena vzdálenost od obytné zástavby **6) Technická a bezpečnostní rizika** · odlet ledu z rotorů v zimě · zásah bleskem · požáry zařízení (obtížně zvládnutelné zásahy) · pád části konstrukce · únik provozních kapalin · šíření požáru do krajiny	Akcelerační oblast AOV56 Vrabčiny byla zmenšena. Akcelerační oblasti byly vymezeny na celostátní úrovni v Z2 ÚRP na základě Zadání Z2 ÚRP schváleného Vládou ČR. Vymezení akceleračních oblastí proběhlo na základě biologického posouzení konkrétních území podle § 11 odst. 3 resp. 4 ZOZE, jehož výsledky spolu s výsledky vyhodnocení vlivů na životní prostředí (SEA, Příloha č. 5 k odůvodnění Z2 ÚRP) byly zapracovány do návrhu Z2 ÚRP. Návrh Z2 ÚRP a jeho odůvodnění, návrh souvisejících územních opatření a jejich odůvodnění obsahují náležitosti v souladu s příslušnými právními předpisy, včetně správního řádu, stavebního zákona a dalších. Zpracování VVURÚ odpovídá obsahem i strukturou požadavkům obsaženým v příloze č. 4 stavebního zákona, včetně posouzení kumulativních a synergických vlivů, vlivů na zdraví a hodnocení nulové varianty (platné znění ÚRP) vůči variantě navrhované (Z2 ÚRP). Zadání Z2 ÚRP schválené Vládou ČR nepožadovalo jiná variantní řešení. Ustanovení § 4 odst. 3 ZOZE a čl. 15c směrnice RED III sice upřednostňují brownfieldy a degradované plochy, avšak nevylučují vymezení akcelerační oblasti na jiných pozemcích. Vymezení výhradně na degradovaných plochách nebylo s ohledem na prostorové nároky technologie větrných elektráren proveditelné. Samotný způsob vymezení akceleračních oblastí na základě podkladů (biologická posouzení, mapy citlivosti ptáků vůči výstavbě VTE zpracované ČSO, území významná pro netopýry dle podkladů ČESON, biotopy zvláště chráněných druhů velkých savců a další) a nařízení vlády č. 507/2025 Sb. minimalizuje vliv na složky životního prostředí. Pro všechny akcelerační oblasti jsou současně pořizována územní opatření, která obsahují opatření stanovená na základě biologických posouzení. Tato opatření dále zmírňují negativní vlivy, které nebylo možné vyloučit vymezením akcelerační oblasti. Podmínky v územních opatřeních zahrnují ochranu prvků lokálního ÚSES a všech biokoridorů, ochranu biotopů, ZPF a PUPFL, dále povinnost biologického dozoru, monitoring mortality ptáků a netopýrů, detekční systémy a další podmínky specifické vzhledem ke konkrétní akcelerační oblasti. Jedním z podkladů pro zpracování Z2 ÚRP byl dokument Akcelerační oblasti, předvýběr ploch k výstavbě VTE, Screening území ČR z hlediska ochrany krajinného rázu (Roman Bukáček, Simona Vondráčková, 2025). Při vymezování akceleračních oblastí byl krajinný ráz dále prověřován, a to s ohledem na hodnoty území. Vlivy na krajinný ráz pak byly dále vyhodnoceny v rámci VVURÚ, a to jak z hlediska navrhovaného souboru akceleračních oblastí jako celku, tak pro jednotlivá území v kartách akceleračních oblastí, které obsahují i mapy viditelnosti (Příloha SEA). Podmínky v

Poř. č.	Připomínkové místo	Číslo jednací	Článek	AO	Připomínka	Vyhodnocení
					· kontaminace půdy a vody Není jasné, kdo nese **odpovědnost za škody na zdraví a majetku**. **7) Kumulace vlivů** · sčítání hluku, zásahů do krajiny a vizuální zátěže · dopady více elektráren nejsou vyhodnoceny společně · výsledný dopad na životní prostředí i lidi může být výrazně vyšší **8) Rozpor se zákony ČR a EU** · správní řád (zákon č. 500/2004 Sb.) · ochrana přírody (zákon č. 114/1992 Sb.) · EIA (zákon č. 100/2001 Sb.) · ochrana půdy (zákon č. 334/1992 Sb.) · stavební zákon (zákon č. 283/2021 Sb.) · nesplnění podmínek směrnice EU RED III (nevhodně zvolená lokalita, nevyřešené dopady) · návrh může zasahovat do práva na příznivé životní prostředí a ochranu zdraví podle Listiny základních lidských práv a svobod (čl. 31, čl. 35, čl. 11) · porušení principu předběžné opatrnosti (čl. 191 SFEU), návrh je předkládán bez dostatečných podkladů a při existenci důvodných pochybností o jeho dopadech Navržená oblast **má zásadní střety s přírodou, krajinou, vodou i životem obyvatel**. Tyto problémy nejsou odstraněny, pouze částečně zmírňovány. Návrh nemá dostatečné podklady, neřeší varianty a nehodnotí kumulativní dopady, proto **požaduji vyloučení akcelerační oblasti z návrhu.**	územních opatřeních pak dále omezují barevné řešení doprovodných staveb a rozsah trvalých terénních úprav. V souvisejících územních opatření jsou stanoveny podmínky, které zajišťují ochranu protierozních opatření, funkčních melioračních zařízení, vodních toků a ploch a rovněž omezující možné terénní úpravy. Vzhledem k charakteru a rozsahu potenciálních záměrů se při naplnění podmínek nepředpokládá realizace zpevněných ploch v takovém rozsahu, který by mohl významně ovlivnit vodní režim v rámci akceleračních oblastí. V souladu s požadavky vodního zákona se v rámci procesu povolování záměru bude vyjadřovat vodoprávní úřad. Významné ovlivnění mikroklimatu se u akceleračních oblastí pro VTE ani FVE nepředpokládá. Ochrana ZPF je řešena v souvisejících územních opatřeních. Podmínkami je zajištěno, že nebudou vznikat neobhospodařovatelné zbytkové zemědělské pozemky ani pozemky bez přístupu k veřejně přístupné pozemní komunikaci. Dále je v nich požadavek na upřednostní nižších tříd ochrany ZPF při realizaci záměrů OZE a je stanovena maximální plocha dlouhodobého nebo trvalého odnětí ZPF pro záměry OZE v celé akcelerační oblasti. Souhlas s odnětím ze ZPF bude vydán v navazujícím řízení dle stavebního zákona. Při vymezení akceleračních oblastí nelze předjímat konkrétní technické parametry či přesné umístění záměrů OZE. Obavy z negativních vlivů hluku a stroboskopického efektu řeší podmínky stanovené ve všech územních opatřeních pro akcelerační oblasti pro VTE, které ukládají zpracování hlukové studie, studie působení stroboskopického efektu, včetně minimalizace shadow flicker efektu, a také omezují světelné zatížení. Akcelerační oblasti pro VTE byly vymezeny s odstupem alespoň 500 m od obytné zástavby s ohledem na snížení rizik pro obyvatele. V případě, že by záměr nesplňoval zákonné hygienické limity (nařízení vlády č. 272/2011 Sb., o ochraně zdraví před nepříznivými účinky hluku a vibrací) a další požadavky vyplývající z příslušných právních předpisů (např. požární bezpečnost) a současně podmínky v územním opatření, nemůže být povolen. Odpovědnost za škody má provozovatel větrné elektrárny, který odpovídá za její technický stav a bezpečnost provozu podle občanského zákoníku (zákon č. 89/2012 Sb.). Vymezení akcelerační oblasti v ÚRP nezakládá možnost vyvlastnění ani právo na výstavbu VTE a nevylučuje jiné využití území. Nebylo prokázáno, že by instalace VTE měla významný negativní vliv na cenu nemovitostí či provádění investic. Lokální dopady na cenu nemovitostí konkrétních záměrů nelze posuzovat na koncepční úrovni při vymezování akceleračních oblastí v ÚRP.

Poř. č.	Připomínkové místo	Číslo jednací	Článek	AO	Připomínka	Vyhodnocení
						Návrh Změny č. 2 ÚRP byl připraven v souladu s platnou legislativou ČR a EU, včetně správního řádu, stavebního zákona, zákona č. 249/2025 Sb. (ZOZE) zákona č. 114/1992 Sb. (ZOPK), směrnice RED III, směrnice o ochraně volně žijících ptáků a směrnice o stanovištích. Vymezení akceleračních oblastí a podmínky v územních opatřeních jsou stanoveny na základě zákona a v jeho mezích. Dopad na veřejné zájmy byl posouzen VVURÚ.
9425.	Vinderová Alena	MMR-46744-2026-81	99czzg	AOV83	**Text připomínky** **Odůvodněni uplatněné připomínky.** **1.Direktivní vymezeni AOV** Podatel se domnívá, že není nezbytné (a neplyne to ani ze směrnice EU RED III), aby akcelerační oblasti pro VTE (dále jen ,,AOV") byly vymezeny direktivně na celostátní úrovni. je naprosto dostačující, když by Změna č. 2 Územního rozvojového plánu (dále jen ,,Změna č. 2°') dala obcím povinnost, aby prověřily možnosti vymezeni AOV v územních plánech. Na základě tohoto pokynu by samosprávy znalé místních poměrů po dohodě s občany vymezily vhodné lokality pro VTE. Díky tomu by byly zohledněny s potřebnou pečlivostí a v nutné podrobnosti zásahy do veřejných zájmů, které není možné na úrovni Změny č. 2 zhodnotit, neboť to její velké měřítko neumožňuje. **2. Diskriminační vymezeni AOV** Ve Změně č. 2 ÚRP není dostatečně vysvětleno, proč je třeba vymezit akcelerační oblasti právě tak, jak to činí Změna č. 2, jinými slovy není pochopitelné, proč právě počet AOV, se kterým Změna č, 2 počítá, povede ke splnění klimatických a energetických cílů a proč vymezeni jiné oblasti již není zapotřebí nebo proč by klimatické a energetické cíle nemohly být plněny i bez AOV83, když není ke splněni těchto cílů (které ani nejsou ve Změně č. 2 specifikovány) zapotřebí ani o jednu AOV více. Lokalita, kde je AOV83 přitom není nijak výjimečná z hlediska potenciálu pro VTE (nebo alespoň není ve Změně č. 2 přesvědčivě popsáno, proč se AOV83 svým větrným potenciálem tak výrazně odlišuje od dalších oblastí, kde AOV vymezeny nebyly). Lze tedy předpokládat, že existují i jiné shodné oblasti, kde však z nejasných důvodů AOV nebyly vymezeny. To považuje podatel za diskriminační. Diskriminovány jsou i samosprávy, na jejichž území jsou AOV vymezeny. Vymezeni AOV totiž představuje jakousi stavební uzávěru, kdy obec nemůže v dotčeném území měnit územní plán podle svých potřeb, ale musí respektovat vymezenou AOV. Vedle toho pak nebudou investoři VTE motivováni, aby s obci uzavřeli férovou plánovací smlouvu a poskytli obci a jejím občanům dostatečné kompenzace za negativní dopady provozu VTE. Záměry VTE povolované v AOV totiž budou protežovány a jejich výstavba výrazně usnadněna. Tato diskriminace přímo ovlivňuje i občany samospráv. **3. Nedostatečné posouzeni vlivů** Vymezeni AOV s největší pravděpodobností povede k tomu, že záměry VTE v nich umisťované budou upřednostňovány a nedojde už nikdy k řádnému posouzení jejich negativních dopadů na životní prostředí, na zdraví a životy lidi. Proto by mělo být vyhodnoceni vlivů Změny č. 2 a územního opatřeni pro AOV83	**Akceptováno částečně** Akcelerační oblast AOV83 Chorušice byla zmenšena. Akcelerační oblasti byly vymezeny na celostátní úrovni v Z2 ÚRP na základě Zadání Z2 ÚRP schváleného Vládou ČR. Vymezení akceleračních oblastí proběhlo na základě biologického posouzení konkrétních území podle § 11 odst. 3 resp. 4 ZOZE, jehož výsledky spolu s výsledky vyhodnocení vlivů na životní prostředí (SEA, Příloha č. 5 k odůvodnění Z2 ÚRP) byly zapracovány do návrhu Změny č. 2 ÚRP. Oblasti, u nichž autorizované osoby identifikovaly významné negativní nebo kumulativní vlivy, byly ze Z2 ÚRP vyloučeny (odůvodnění Z2 ÚRP, odst. 32). Zpracování VVURÚ odpovídá obsahem i strukturou požadavkům obsaženým v příloze č. 4 stavebního zákona, včetně posouzení kumulativních a synergických vlivů. Ve VVURÚ (včetně SEA) byly posuzovány akcelerační oblastí, nikoliv konkrétní záměry, a podrobnost odpovídá měřítku ÚRP a územních opatření. Vymezení akcelerační oblasti v ÚRP nezakládá právo na výstavbu VTE ani nevylučuje jiné využití území. Při vymezení akceleračních oblastí nelze předjímat konkrétní technické parametry či přesné umístění záměrů OZE. Obavy z negativních vlivů hluku a stroboskopického efektu řeší podmínky stanovené ve všech územních opatřeních pro akcelerační oblasti pro VTE, které ukládají zpracování hlukové studie, studie působení stroboskopického efektu, včetně minimalizace shadow flicker efektu. V případě, že by záměr nesplňoval zákonné hygienické limity (nařízení vlády č. 272/2011 Sb., o ochraně zdraví před nepříznivými účinky hluku a vibrací) a současně podmínky v územním opatření, nemůže být povolen. Jedním z podkladů pro zpracování Z2 ÚRP byl dokument Akcelerační oblasti, předvýběr ploch k výstavbě VTE, Screening území ČR z hlediska ochrany krajinného rázu (Roman Bukáček, Simona Vondráčková, 2025). Při vymezování akceleračních oblastí byl krajinný ráz dále prověřován, a to s ohledem na hodnoty území. Vlivy na krajinný ráz pak byly dále vyhodnoceny v rámci VVURÚ, a to jak z hlediska navrhovaného souboru akceleračních oblastí jako

Poř. č.	Připomínkové místo	Číslo jednací	Článek	AO	Připomínka	Vyhodnocení
					extrémně podrobné a kvalitní, prakticky na úrovni EIA. Překážkou pro takové podrobné posouzeni je ale fakt, že je měřítko Územního rozvojového plánu příliš velké a neumožňuje skutečně posoudit dopady vymezení AOV(jiné by to bylo na úrovni územního plánu, resp. v procesu EIA se znalostí konkrétního záměru). Vzhledem k tomu, že na vymezeni akceleračních oblastí naváže zrychlené a zjednodušené povolovací řízeni před Dopravním a energetickým stavebním úřadem (DESÚ), v rámci kterého bude úřad prakticky pouze ověřovat, zda jsou záměry v souladu s vágními a nicneříkajícími podmínkami územního opatřeni AOV83. V souladu s těmito obecnými podmínkami ale budou téměř jakékoliv záměry, což znamená, že vlivy VTE realizovaných v AOV83 nebudou nikdy reálně posouzeny. Podatel se domnívá, že je nezbytné, aby všechny vlivy VTE byly skutečně a podrobně posouzeny. Vágní posouzeni Změny č. 2 nebo územního opatřeni AOV83 je naprosto nedostatečné. Podatel se domnívá, že vadné posouzení dopadů VTE může mít nejen přímý vliv na jeho zdraví včetně psychické pohody, ale také to může ovlivnit socioekonomický rozvoj obce, ve které žije. Podatel ještě připomíná, že nedošlo ke kumulativnímu zhodnoceni vlivů v důsledku vymezeni tří AOV v těsné blízkosti (AOV82, AOV83 a AOV84). **4. Zanedbatelné pozitivní vlivy vymezení AO** V odůvodnění Změny č. 2 ani územního opatření není možné dohledat vyčísleni přínosu AOV83 pro sníženi energetické závislosti anebo sníženi produkce CO_2. Ve vyhodnocení vlivů územního opatřeni AOV83 se ale uvádí k pozitivním vlivům (přínosům) vymezeni AOV a realizace VTE: „Zanedbatelný až mírně pozitivní vliv k ochraně klimatu uplatnění AO se uplatní v globálním měřítku, tedy i z hlediska přeshraničního působení" V dokumentaci Změny č. 2 a územního opatřeni je tedy přiznáno, že přínosy VTE realizovaných v AOV83 budou zanedbatelné, byt' chybí konkrétní čísla. V takové situaci není pochopitelné, jak mohl zájem na vymezení AOV83 převážit nad ostatními konkrétně specifikovanými veřejnými zájmy, které naopak výstavba VTE ovlivni výrazně (byť to nekvalitně zpracované vyhodnocení Změny Č. 2 a územního opatřeni nepřiznává). Dále se ve vyhodnoceni územního opatřeni AOV83 uvádí: “Vlivy na ovzduší v době výstavby zanedbatelné (prašnost při přesunu zemin, emise ze spalováni PHM, sekundární prašnost), v době provozu mírně pozitivní z důvodu náhrady spalovacích zdrojů při výrobě el. energie." Vzhledem k tomu, že se ve vyhodnoceni uvádí, že vliv AOV83 na ochranu klimatu bude zanedbatelný, bude logicky zanedbatelný rozsah, ve kterém VTE realizované v AOV83 nahradí spalovací zdroje. Změna č. 2 ani územní opatření tento závěr nevyvrací, neobsahuji totiž vyčíslení toho, v jak velkém rozsahu VTE realizované v AOV83 nahradí spalovací zdroje a jaký přesně vliv bude mít tato náhrada na cíle sledované Změnou č. 2, tedy sníženi energetické závislosti ČR a sníženi produkce CO_2. Je také třeba řádně vyhodnotit, proč těchto cílů nelze dosáhnout jinými způsobí (zvýšeni počtu bloků JEDU, popř. JETE, rozvoj vodíkové infrastruktury v souladu s Vodíkovou strategii ČR, větší důraz na rozvoj FVE). Proto ani blíže nespecifikovaná náhrada spalovacích zdrojů není důvod, proč by měl zájem na vymezení AOV83 převážit nad jinými zájmy v území. **5. Výška VTE a rozloha AO** Ve Změně č. 2 ani v územním opatřeni pro AOV83 není vysvětleno, proč byla zvolena právě tato rozloha AO a proč má AOV právě tyto konkrétní hranice a proč právě toto vymezeni AOV povede ke splněni cílů	celku, tak pro jednotlivá území v kartách akceleračních oblastí, které obsahují i mapy viditelnosti (Příloha SEA). Podmínky v územních opatřeních pak dále omezují barevné řešení doprovodných staveb a rozsah trvalých terénních úprav. Samotný způsob vymezení akceleračních oblastí na základě podkladů (biologická posouzení, mapy citlivosti ptáků vůči výstavbě VTE zpracované ČSO, území významná pro netopýry dle podkladů ČESON, biotopy zvláště chráněných druhů velkých savců a další) a nařízení vlády č. 507/2025 Sb. minimalizuje vliv na složky životního prostředí. Pro všechny akcelerační oblasti jsou současně pořizována územní opatření, která obsahují opatření stanovená na základě biologických posouzení. Tato opatření dále zmírňují negativní vlivy, které nebylo možné vyloučit vymezením akcelerační oblasti. Podmínky v územních opatřeních zahrnují ochranu prvků lokálního ÚSES a všech biokoridorů, ochranu biotopů, ZPF a PUPFL, dále povinnost biologického dozoru, monitoring mortality ptáků a netopýrů, detekční systémy a další podmínky specifické vzhledem ke konkrétní akcelerační oblasti.

Poř. č.	Připomínkové místo	Číslo jednací	Článek	AO	Připomínka	Vyhodnocení
					Změny č. 2. jinými slovy není vysvětleno, proč nemůže být AO vymezena jiným způsobem tak, aby kupř. byly VTE umisťovány v dostatečné vzdálenosti od zastavěného území a zastavitelných ploch podle územních plánů (min 1,5 km) a není porovnáno, zda by toto jiné vymezení AOV třeba také nevedlo ke splnění cílů Změny č. 2. Podatel se domnívá, že to ale vzhledem k nespecifičnosti cílů Změny č. 2 není ani možné, proto by také vůbec neměla být aov83 vymezena. **6.Hluková zátěž, vibrace a stroboskopický efekt** Podatel zásadně nesouhlasí s tím, že Změna č. 2 ani příslušné územní opatření vůbec neřeší negativní dopady hluku. Hluk totiž Změna č. 2 chápe jako normální integrální součást VTE, bez které to prostě nejde a je třeba se s tím smířit. Tento přistup nejlépe demonstruje přirovnáni hluku z VTE k v podstatě příjemnému „šumění |esa': které mohou zaregistrovat jen neurotické osoby. Podatel se proto domnívá, že hlukové vlivy nebyly zhodnoceny a ve skutečnosti to ani není možné bez znalosti konkrétního projektu. Podatel zdůrazňuje, že nepovažuje za dostatečné, aby byla hluková zátěž řešena až v hlukové studii zpracované investorem. Takový přistup není schopný zajistit reálnou ochranu lidského zdraví. Podatel dále nesouhlasí s tím, že vůbec nedošlo k posouzeni vlivů infrazvuku, nízkofrekvenčního hluku a vibraci, ačkoliv odborné studie upozorňují na rizika spojená s těmito doprovodnými jevy provozu VTE. Podatel se domnívá, že nebyl ani řádně zhodnocen vliv vibraci na nemovitosti. Stejně tak nebyl řádně posouzen z hlediska vlivů tzv. stroboskopický efekt, kdy se posouzeni zejména nezaměřilo na obtěžující dopady stroboskopického efektu. **7.Vlivy na krajinný ráz** Větrné elektrárny mají zásadní vlivy na krajinný ráz. Ve Vyhodnoceni vlivů územního opatření AOV83 se uvádí: „Z analýzy viditelnosti vyplývá, že hodnocené území se vyznačuje vysokou koncentraci kulturně-historických hodnota zároveň velmi citlivým vztahem ke krajině Kokořínska a k ikonické dominantě Bezděžu. V bezprostředním okolí se uplatňuje kostel Nanebevzetí Panny Marie, kostel Sv. Jakuba Většího, fara, kaple Nejsvětější Trojice, zámek a historická venkovská zástavba. Ve vzdálenosti do 2 km navazuji kostel Sv. Martina, radnice, sokolovna a další objekty utvářej/cl obraz sídla. V širším území do 5 km a 15 km se pak prosazuje mimořádně bohatý soubor památek, včetně hradu Kokořín, hradu Houska, hradišť, kostelů, tvrzí, zámků a historických areálů. Rozhoduj/c/ hodnotou je zde ochrana vnitřní scenérie Kokořínska a nerušených výhledů na Bezděz. Současně je třeba zachovat obraz Mšena a jeho historického jádra v krajině, včetně vazeb na příjezdové komunikace, turistické trasy a další frekventovaná místa, odkud se uplatňuji ikonické pohledy na město i na širší krajinný rámec. Bezděz zde nepůsobí jen jako vzdálená dominanta, ale jako jeden z hlavních určuj/c/ch prvků krajinné identity celého prostoru." Jak je možné, že všechny tyto vlivy jsou hodnoceny jako zanedbatelné, když přitom VTE budou představovat novou dominantu, která jednoznačně výrazně ovlivní krajinu, to není ve Změně Č. 2 ani v územním opatření vysvětleno. Vliv VTE na krajinný ráz bude mít ještě další dopady - již napořád bude hodnota krajinného rázu snížena, takže bude možné do území umisťovat i další záměry, které by jinak kvůli ochraně krajinného rázu nebyly přípustné. **8. Další negativní vlivy AOV83:**	

Poř. č.	Připomínkové místo	Číslo jednací	Článek	AO	Připomínka	Vyhodnocení
					Prostor pro individuální připomínky: lze doplnit např. obavy z negativního vlivu vymezení AOV na zvířata, na ekosystémy, na vodní poměry v území, na zemědělský půdní fond, na ekosystémy... 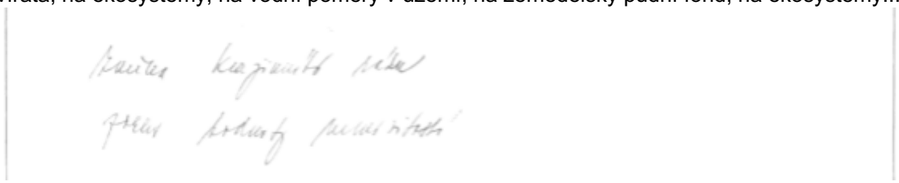	
9426.	Vanická Hana za Monika Fialová, Tomáš Zikmund, Marie Zikmundová, Žaneta Málková, Michael Průcha, Tereza Rollová, Romana Rollová, Vladimír Roll, Marie Kalinová, Jaroslava Krchová, Radek Paclt, Jiří Miiller, Jana Kautská, Jana Švidrová, Štěpán Otto Kautský, Petr Zelenka, Ladislav Boháč, Josef Procházka, Lenka Forsterová, Michal Forster, Alena Bělohvadská, Jan Vacek, Věra Jelínková, Miroslav Jelínek, Jan Jelínek	MMR-46746-2026-81	99ch 99cza 99czb 99czc 99czd	AOV24 AOV47 AOV48 AOV49 AOV50	Věc: PŘIPOMÍNKY K NÁVRHU ZMĚNY Č. 2 ÚZEMNÍHO ROZVOJOVÉHO PLÁNU ČR (dle § 97 zákon č. 283/2021 Sb., stavební zákon) PŘIPOMÍNKY K VYHODNOCENÍ VLIVŮ NÁVRHU ZMĚNY Č. 2 ÚZEMNÍHO ROZVOJOVÉHO PLÁNU NA UDRŽITELNÝ ROZVOJ ÚZEMÍ PŘIPOMÍNKY K NÁVRHŮM JEDNOTLIVÝCH ÚZEMNÍCH OPATŘENÍ K AKCELERAČNÍM OBLASTEM VYMEZENÝM V NÁVRHU ZMĚNY Č. 2 ÚZEMNÍHO ROZVOJOVÉHO PLÁNU V souladu s možností uplatnit připomínky k návrhu Změny č. 2 Územního rozvojového plánu ČR (ÚRP ČR) podávám připomínky k vymezení akcelerační oblasti pro rozvoj výroby energie z větrné energie. **III. NÁZEV ZÁMĚRU** **Akcelerační oblasti na území Jihočeského kraje (okresy Jindřichův Hradec a Tábor) a Kraje Vysočina (okres Pelhřimov): AOV24 – Lodhéřov, AOV47 – Bukovec, AOV48 – Chrbonín, AOV49 – Křeč a AOV50 – Obrataň.** **IV. DOTČENÉ ÚZEMÍ** **AOV24 – Lodhéřov** Rozloha plochy 3,9 km2, max. výkon 42 MW, max. počet věží 12, max. výška věží 200 m. Katastrální území: Lodhéřov, Studnice u Lodhéřova a Velký Ratmírov. **AOV47 – Bukovec** Rozloha plochy 11,8 km2, max. výkon 115,5 MW, max. počet věží 33, max. výška věží 250 m. Katastrální území: Březina u Deštné, Bořetín, Dobešov u Černovic, Drunče, Hojovice, Chválkov u Kamenice nad Lipou, Psárov, Tříklasovice a Vlkosovice. **AOV48 – Chrbonín** Rozloha plochy 4,9 km2, max. výkon 45,5 MW, max. počet věží 13 VTE, max. výška věží 250 m. Katastrální území: Hroby, Chrbonín, Kozmice u Chýnova, Mlýny u Choustníku, Radenín a Vlčeves. **AOV49 – Křeč** Rozloha plochy 8,4 km2, max. výkon 84 MW, max. počet věží 24, max. výška věží 200 m. Katastrální území: Bezděčín u Obrataně, Černovice u Tábora, Kozmice u Chýnova, Křeč, Nové Dvory u Pořína, Střítež u Černovic a Sudkův Důl. **AOV50 – Obrataň** Rozloha plochy 6,5 km2, max. výkon 63 MW, max. počet věží 18, max. výška věží 250 m. Katastrální území: Bezděčín u Obrataně, Hrobská Zahrádka, Nové Dvory u Pořína, Obrataň, Pořín a Prasetín. **V. STANOVISKO** **S návrhem Územního opatření k AOV24 – Lodhéřov, AOV47 – Bukovec, AOV48 – Chrbonín, AOV49 – Křeč a AOV50 – Obrataň (UO) zásadně nesouhlasím a požaduji jejich vyřazení ze Změny č. 2 Územního rozvojového plánu ČR, případně jejich zásadní přepracování. Návrh vykazuje závažné**	**Akceptováno částečně.** Akcelerační oblast AOV24 Lodhéřov byla zmenšena. Akcelerační oblast AOV47 Bukovec byla vypuštěna. Akcelerační oblast AOV49 Křeč byla vypuštěna. Vymezení akceleračních oblastí proběhlo na základě biologického posouzení konkrétních území podle § 11 odst. 3 resp. 4 ZOZE, jehož výsledky spolu s výsledky vyhodnocení vlivů na životní prostředí (SEA, Příloha č. 5 k odůvodnění Z2 ÚRP) byly zapracovány do návrhu Z2 ÚRP. Návrh Z2 ÚRP a jeho odůvodnění, návrh souvisejících územních opatření a jejich odůvodnění obsahují náležitosti v souladu s příslušnými právními předpisy, včetně správního řádu, stavebního zákona a dalších. Zpracování VVURÚ odpovídá obsahem i strukturou požadavkům obsaženým v příloze č. 4 stavebního zákona, včetně posouzení kumulativních a synergických vlivů, vlivů na krajinný ráz a vlivů na zdraví. Podmínky stanovené v příslušných územních opatřeních limitují rozsah terénních úprav u větrných elektráren na maximální hodnotu ± 5 m. Konkrétní vliv základových konstrukcí na puklinové systémy a kolektory podzemních vod bude předmětem podrobného hydrogeologického posouzení, které bude zpracováno jako součást dokumentace záměru a bude řešeno v rámci navazujícího řízení o povolení záměru dle stavebního zákona. Narušení systému podzemních vod se s ohledem na mělké založení naprosto převažující většiny VTE (do cca 5 m) a malou plochu narušení podloží (cca 20x20m) nepředpokládá. V souvisejících územních opatření jsou stanoveny podmínky, které zajišťují ochranu protierozních opatření, funkčních melioračních zařízení, vodních toků a ploch a rovněž omezující možné terénní úpravy. Vzhledem k charakteru a rozsahu potenciálních záměrů se při naplnění podmínek nepředpokládá realizace v takovém rozsahu, který by mohl významně ovlivnit vodní režim v rámci akceleračních oblastí. Narušení systému podzemních vod se s ohledem na mělké založení převažující většiny VTE (do cca 5 m) a malou plochu narušení podloží (cca 20x20m) rovněž nepředpokládá. V souladu s požadavky vodního zákona se v rámci procesu povolování záměru bude vyjadřovat vodoprávní úřad.

Poř. č.	Připomínkové místo	Číslo jednací	Článek	AO	Připomínka	Vyhodnocení
					nedostatky z hlediska zákonnosti, ochrany životního prostředí, ochrany veřejného zdraví i ochrany práv obyvatel dotčeného území. Návrh akceleračních oblastí AOV24 – Lodhéřov, AOV47 – Bukovec, AOV48 – Chrbonín, AOV49 – Křeč a AOV50 je v rozporu s principem předběžné opatrnosti, požadavky na ochranu veřejného zdraví, ochranu přírody a krajiny, ochranu vodních zdrojů i se zásadou proporcionality zásahu do území. Současně nebyly dostatečně vyhodnoceny kumulativní a synergické vlivy souběhu akceleračních oblastí AOV47 – Bukovec, AOV48 – Chrbonín, AOV49 – Křeč a AOV50 – Obrataň a zamýšlené stavby větrných elektráren (VTE) při naplnění stanovených limitů (zejména výška a množství). Dokumentace SEA (SEA) a UO v předložené podobě není dostatečně odůvodněná, neobsahuje konkrétní odborné podklady a v řadě oblastí odkládá podstatné posouzení vlivů až do budoucích navazujících řízení. Návrh je proto nepřezkoumatelný a v rozporu s právními předpisy České republiky i Evropské unie. Současně může mít závažné dopady na krajinný ráz, biodiverzitu, vodní poměry, kulturně-historické hodnoty území i kvalitu života obyvatel. Požaduji proto především vypuštění akceleračních oblastí AOV24 – Lodhéřov, AOV47 – Bukovec, AOV48 – Chrbonín, AOV49 – Křeč a AOV50 – Obrataň a souvisejícího územního opatření z návrhu Změny č. 2 Územního rozvojového plánu ČR. Pro případ, že tomuto požadavku nebude vyhověno, požaduji zásadní přepracování návrhu, zejména doplnění plného vyhodnocení kumulativních vlivů, ochrany veřejného zdraví, ochrany PUPFL, vlivů na soustavu Natura 2000, chráněné živočichy, krajinný ráz, vodní zdroje a majetková práva obyvatel. Současně žádám, aby všechny připomínky byly řádně a individuálně vypořádány v souladu se zákonem, včetně konkrétního a přezkoumatelného odůvodnění způsobu jejich vypořádání. **VI. PŘIPOMÍNKY K AKCELERAČNÍM OBLASTEM AOV24, AOV47, AOV48, AOV49 a AOV50** **PŘIPOMÍNKY K AKCELERAČNÍ OBLASTI AOV24 – LODHÉŘOV** 1. Nesprávně zjištěný skutkový stav – ochranná pásma vodních zdrojů, rozpor s ochranou vod Dokumentace SEA nesprávně uvádí, že se v území nenacházejí ochranná pásma vodních zdrojů, přestože v území existuje ochranné pásmo evidenčního čísla 00242303 – Pluhův Žďár podzemní S1, S2. Současně není zohledněna závislost obyvatel na individuálních studních. Obec Lodhéřov a zejména místní část Studnice se dlouhodobě potýkají s nedostatkem pitné vody ve studních a s omezeným zásobováním obyvatel pitnou vodou. Dále návrh ignoruje toky, povrchové vody a prameniště v AOV. Nejsou dostatečně stanoveny limity zakládání VTE. Je ignorován vliv výstavby a trvání základů VTE na podzemní vody a místní horninové prostředí. Návrh je v rozporu s § 3 zákona č. 500/2004 Sb., správní řád, a se zákonem č. 254/2001 Sb., vodní zákon. Návrh řešení: Požaduji vypuštění akcelerační oblasti AOV24 – Lodhéřov a souvisejícího územního opatření z návrhu Změny č. 2 Územního rozvojového plánu ČR. 2. Rozpor s ochranou zemědělského půdního fondu (ZPF) Zemědělský půdní fond tvoří přibližně 70 % území AOV24. Dokumentace připouští zábor půd I. třídy ochrany v rozsahu 0,08 ha a II. Třídy ochrany v rozsahu 0,59 ha, přesto vliv označuje pouze za „mírně negativní“. Návrh bagatelizuje rozsah výstavby VTE a její dopady, neřeší nebezpečí eroze půd, a nedostatečně hodnotí možnost poškození meliorací včetně nezjištění jejich rozsahu. Návrh je v rozporu se zákonem č. 334/1992 Sb., o ochraně zemědělského půdního fondu, který stanoví zvýšenou ochranu nejbonitnějších půd. Návrh řešení: Požaduji vypuštění akcelerační oblasti AOV24 – Lodhéřov a souvisejícího územního opatření z návrhu Změny č. 2 Územního rozvojového plánu ČR. 3. Rozpor s ochranou lesa (PUPFL) Pozemky určené k plnění funkcí lesa (PUPFL) tvoří přibližně 30 % území AOV24, tedy téměř třetinu celé oblasti. Dokumentace značně podceňuje a nehodnotí rozsah zásahů spojených s výstavbou VTE a to přístupových komunikací, manipulačních ploch a nutnou související likvidaci a fragmentaci lesních porostů a jejich vliv na migrační prostupnost živočichů.. Návrh je v rozporu se zákonem č. 289/1995 Sb., lesní zákon, a neprokazuje existenci převažujícího veřejného zájmu. Návrh řešení: Požaduji vypuštění akcelerační	Samotný způsob vymezení akceleračních oblastí na základě podkladů (biologická posouzení, mapy citlivosti ptáků vůči výstavbě VTE zpracované ČSO, území významná pro netopýry dle podkladů ČESON, biotopy zvláště chráněných druhů velkých savců a další) a nařízení vlády č. 507/2025 Sb. minimalizuje vliv na složky životního prostředí. Pro všechny akcelerační oblasti jsou současně pořizována územní opatření, která obsahují opatření stanovená na základě biologických posouzení. Tato opatření dále zmírňují negativní vlivy, které nebylo možné vyloučit vymezením akcelerační oblasti. Podmínky v územních opatřeních zahrnují ochranu prvků lokálního ÚSES a všech biokoridorů, ochranu biotopů, ZPF a PUPFL, dále povinnost biologického dozoru, monitoring mortality ptáků a netopýrů, detekční systémy a další podmínky specifické vzhledem ke konkrétní akcelerační oblasti. Ochrana ZPF je řešena v souvisejících územních opatřeních. Podmínkami je zajištěno, že nebudou vznikat neobhospodařovatelné zbytkové zemědělské pozemky ani pozemky bez přístupu k veřejně přístupné pozemní komunikaci. Dále je v nich požadavek na upřednostní nižších tříd ochrany ZPF při realizaci záměrů OZE a je stanovena maximální plocha dlouhodobého nebo trvalého odnětí ZPF pro záměry OZE v celé akcelerační oblasti. Souhlas s odnětím ze ZPF bude vydán v navazujícím řízení dle stavebního zákona. Ochranná pásma letišť a požadavky armády byly vstupním limitem při přípravě návrhu akceleračních oblastí. Bezpečnost leteckého provozu je pak řešena při povolování konkrétního záměru, kdy se vyjadřují Úřad pro civilní letectví, Řízení letového provozu i Armáda ČR a upřesňují umístění či požadavky na denní i noční osvětlení definované v leteckém předpisu L-14. V rámci územního opatření je stanovena konkrétní podmínka. Jedním z podkladů pro zpracování Z2 ÚRP byl dokument Akcelerační oblasti, předvýběr ploch k výstavbě VTE, Screening území ČR z hlediska ochrany krajinného rázu (Roman Bukáček, Simona Vondráčková, 2025). Při vymezování akceleračních oblastí byl krajinný ráz dále prověřován, a to s ohledem na hodnoty území a dálkové pohledy na dominanty. Vlivy na krajinný ráz pak byly dále vyhodnoceny v rámci VVURÚ, a to jak z hlediska navrhovaného souboru akceleračních oblastí jako celku, tak pro jednotlivá území v kartách akceleračních oblastí. Podmínky v územních opatřeních pak dále omezují barevné řešení doprovodných staveb a rozsah trvalých terénních úprav. Návrh Z2 ÚRP byl projednán s obcemi a veřejností v rámci veřejného projednání. Procesy územního plánování, které byly při pořizování Z2 ÚRP respektovány, jsou dlouhodobě

Poř. č.	Připomínkové místo	Číslo jednací	Článek	AO	Připomínka	Vyhodnocení
					oblasti AOV24 – Lodhéřov a souvisejícího územního opatření z návrhu Změny č. 2 Územního rozvojového plánu ČR. 4. Nedostatečná ochrana přírody a biodiverzity SEA sama uvádí výskyt citlivých druhů ptáků a netopýrů, například čápa černého, motáka pochopa, motáka pilicha, krkavce velkého nebo netopýra rezavého. Nebyly však dostatečně vyhodnoceny migrační trasy ani možné dopady na CHKO Třeboňsko. Chybí potvrzený výskyt orla mořského a čápa černého. V oblasti nebyl vyhotoven ornitologický výzkum. Posouzení pro SEA trvalo jen 5 měsíců a není proto dostatečné. SEA a UO stanoví zcela nedostatečná opatření na ochranu netopýrů a ptáků. Postup je v rozporu se zákonem č. 114/1992 Sb., o ochraně přírody a krajiny. Návrh řešení: Požaduji vyhotovení celoročního ornitologického a chiropterologického průzkumu, včetně vyhodnocení migračních tras ptáků a netopýrů, kumulativních vlivů a dopadů na CHKO Třeboňsko. Současně požaduji doplnění biologických průzkumů o výskyt zvláště chráněných druhů, zejména orla mořského a čápa černého, a následné nové vyhodnocení vlivů v rámci SEA. Pro případ, že uvedené nedostatky nebudou řádně odstraněny, požaduji vypuštění akcelerační oblasti AOV24 – Lodhéřov a souvisejícího územního opatření z návrhu Změny č. 2 Územního rozvojového plánu ČR. 5. Nedostatečné posouzení vlivů na veřejné zdraví Dokumentace neobsahuje konkrétní akustickou studii ani posouzení infrazvuku, amplitudové modulace, vibrací a stroboskopického efektu a současně nehodnotí celkové zatížení území z hlediska souběhu těchto vlivů. Současně sama připouští riziko obtěžování v okrajové zástavbě Lodhéřova v noční době. Vzhledem k reliéfu kotliny, ve které Lodhéřov leží, existuje riziko odrazů a zesílení akustického tlaku. Návrh je v rozporu se zákonem č. 258/2000 Sb., o ochraně veřejného zdraví, a s nařízením vlády č. 272/2011 Sb. Návrh řešení: Požaduji zpracování detailní akustické studie a plného hodnocení zdravotních rizik (HRA), které posoudí hluk, infrazvuk, amplitudovou modulaci, stroboskopický efekt a kumulativní vlivy větrných elektráren na obyvatele Lodhéřova a okolních sídel, a to včetně noční doby. Současně požaduji vyhodnocení vlivu reliéfu kotliny na šíření hluku, vznik odrazů a možné zesilování akustického tlaku v zastavěném území. Dále požaduji stanovení minimální odstupové vzdálenosti větrných elektráren od obytné a rekreační zástavby v rozsahu nejméně v rozsahu nejméně šestinásobku celkové výšky větrné elektrárny (6× výška VTE), nejméně však vždy 1km. Pro případ, že uvedené vlivy nebudou spolehlivě vyloučeny, požaduji vypuštění akcelerační oblasti AOV24 – Lodhéřov a souvisejícího územního opatření z návrhu Změny č. 2 Územního rozvojového plánu ČR. 6. Rizika pro bezpečnost, letectví a IZS V území se nachází jev ÚAP 119 – Zájmové území Ministerstva obrany, který podmiňuje umisťování vysokých staveb dalším posouzením. Do území zasahuje Grid ATZ a ochranné pásmo letiště LKJH Jindřichův Hradec. Dokumentace současně nehodnotí dopady souvislého pásu VTE na zásahy vrtulníků integrovaného záchranného systému v lesním území. Postup je v rozporu se zákonem č. 49/1997 Sb., o civilním letectví, a se zákonem č. 239/2000 Sb., o integrovaném záchranném systému. Návrh řešení: Požaduji doplnění odborného posouzení vlivů akcelerační oblasti AOV24 – Lodhéřov na bezpečnost leteckého provozu, obranu státu a fungování integrovaného záchranného systému, zejména s ohledem na jev ÚAP 119 – Zájmové území Ministerstva obrany, Grid ATZ a ochranné pásmo letiště LKJH Jindřichův Hradec. Současně požaduji vyhodnocení dopadů souvislého pásu větrných elektráren na zásahy vrtulníků IZS, letecké hašení lesních požárů, zdravotnické záchranné služby a policejních vrtulníků, včetně posouzení bezpečnosti letových koridorů a omezení manévrovacích možností v lesním území. Dále požaduji stanoviska Ministerstva obrany, Úřadu pro civilní letectví, Řízení letového provozu ČR a složek IZS k umístění větrných elektráren v daném území. Pro případ, že uvedené bezpečnostní a letecké vlivy nebudou spolehlivě vyloučeny, požaduji vypuštění akcelerační oblasti AOV24 – Lodhéřov a souvisejícího územního opatření z návrhu Změny č. 2 Územního rozvojového plánu ČR. 7. Nepřiměřené zásahy do krajinného rázu Dokumentace sama připouští, že VTE budou novými výškovými dominantami viditelnými na velké vzdálenosti. Dotčeno může být působení kulturně-historických dominant, zejména zámku Červená Lhota a městské památkové rezervace Jindřichův Hradec, včetně významných pohledových vazeb. Chybí vizualizace dálkových pohledů a konkrétní hodnocení dopadů na kulturní a duchovní hodnoty území. Návrh je v rozporu s § 12 zákona č. 114/1992 Sb., o ochraně přírody a krajiny. Návrh řešení: Požaduji doplnění	nastaveny stavebním zákonem tak, aby byly v souladu s legislativou EU, včetně Aarhuské úmluvy atd. Při vymezení akceleračních oblastí nelze předjímat konkrétní technické parametry či přesné umístění záměrů OZE. Obavy z negativních vlivů hluku a stroboskopického efektu řeší podmínky stanovené ve všech územních opatřeních pro akcelerační oblasti pro VTE, které ukládají zpracování hlukové studie, studie působení stroboskopického efektu, včetně minimalizace shadow flicker efektu. V případě, že by záměr nesplňoval zákonné hygienické limity (nařízení vlády č. 272/2011 Sb., o ochraně zdraví před nepříznivými účinky hluku a vibrací) a současně podmínky v územním opatření, nemůže být povolen. Posouzení kumulativních vlivů na životní prostředí a veřejné zdraví proběhlo v rámci VVURÚ na úrovni koncepce, a to jak pro každou akcelerační oblast individuálně (karty AO, příloha č. 2 SEA), tak pro Změnu č. 2 ÚRP jako celek.

Poř. č.	Připomínkové místo	Číslo jednací	Článek	AO	Připomínka	Vyhodnocení
					podrobného hodnocení krajinného rázu, vizualizace dálkových pohledů a vizuálních dopadů větrných elektráren na kulturně-historické dominanty území, zejména zámek Červená Lhota, městskou památkovou rezervaci Jindřichův Hradec a související pohledové osy a krajinné horizonty. Současně požaduji zpracování vizualizací z významných vyhlídkových míst, památkově chráněných území a dálkových pohledů, včetně vyhodnocení kumulativních vizuálních dopadů s dalšími záměry větrných elektráren v širším území. Dále požaduji posouzení souladu návrhu s ochranou kulturní krajiny a charakteru historického krajinného rázu podle § 12 zákona č. 114/1992 Sb., o ochraně přírody a krajiny. Pro případ, že významné negativní dopady na krajinný ráz a kulturně-historické hodnoty území nebudou spolehlivě vyloučeny, požaduji vypuštění akcelerační oblasti AOV24 – Lodhéřov a souvisejícího územního opatření z návrhu Změny č. 2 Územního rozvojového plánu ČR. 8. Podlimitní AOV Akcelerační oblast AOV24 Lodhéřov vykazuje dle podkladů předpokládaný instalovaný výkon pouze cca 42 MW, čímž nesplňuje limit „nad 50 MW“ stanovený v odůvodnění Změny č. 2 ÚRP pro vymezování akceleračních oblastí celostátního významu. Vymezení AOV24 je proto v rozporu s vlastním odůvodněním pořizovatele a postrádá zákonnou i věcnou konzistenci. Návrh řešení: Požaduji vypuštění akcelerační oblasti AOV24 – Lodhéřov a souvisejícího územního opatření z návrhu Změny č. 2 Územního rozvojového plánu ČR. 9. Nesouhlas obce a veřejnosti Dotčená obec přijala nesouhlasné usnesení s vymezením akcelerační oblasti. Současně byla podána petice proti AOV24 s podpisy většiny místních občanů. Návrh je tak v rozporu s principem samosprávy a požadavky Aarhuské úmluvy. Návrh řešení: Požaduji vypuštění akcelerační oblasti AOV24 – Lodhéřov a souvisejícího územního opatření z návrhu Změny č. 2 Územního rozvojového plánu ČR. **PŘIPOMÍNKY K AKCELERAČNÍ OBLASTI AOV47 – BUKOVEC** 10. Nesprávně zjištěný skutkový stav – ochranná pásma vodních zdrojů, rozpor s ochranou vod Dokumentace SEA nesprávně uvádí, že se v území nenacházejí ochranná pásma vodních zdrojů, přestože v území existují ochranná pásma evidenčního čísla 00299703 – Drunče, Březina (vrt S01) a 00323810 – Hojovice (studna S). Současně nejsou zohledněny další využívané zdroje pitné vody v Psárově a Bořetíně (zejména stávající obecní vrt o hloubce 50m a vodojem, oboje ve vzdálenosti do 300m od hranice AOV47, dtto plánovaný obecní vrt a přívod k vodojemu) ani závislost obyvatel na individuálních studních. Dále návrh ignoruje toky, povrchové vody a prameniště v AOV. Nejsou dostatečně stanoveny limity zakládání VTE. Je ignorován vliv výstavby a trvání základů VTE na podzemní vody a místní horninové prostředí. Není zjištěn rozsah poddolovaných oblastí. Návrh je v rozporu s § 3 zákona č. 500/2004 Sb., správní řád, a se zákonem č. 254/2001 Sb., vodní zákon. Návrh řešení: Požaduji vypuštění akcelerační oblasti AOV47 – Bukovec a souvisejícího územního opatření z návrhu Změny č. 2 Územního rozvojového plánu ČR. 11. Rozpor s ochranou zemědělského půdního fondu (ZPF) Zemědělský půdní fond tvoří přibližně 48,32 % území AOV47. Dokumentace připouští zábor půd I. třídy ochrany v rozsahu 2,31 ha a II. Třídy ochrany v rozsahu 0,10 ha, přesto vliv označuje pouze za „mírně negativní“. Návrh bagatelizuje rozsah výstavby VTE a její dopady, neřeší nebezpečí eroze půd, a nedostatečně hodnotí možnost poškození meliorací včetně nezjištění jejich rozsahu. Návrh je v rozporu se zákonem č. 334/1992 Sb., o ochraně zemědělského půdního fondu, který stanoví zvýšenou ochranu nejbonitnějších půd. Návrh řešení: Požaduji vypuštění akcelerační oblasti AOV47 – Bukovec a souvisejícího územního opatření z návrhu Změny č. 2 Územního rozvojového plánu ČR. 12. Rozpor s ochranou lesa (PUPFL) Pozemky určené k plnění funkcí lesa (PUPFL) tvoří přibližně 51,58 % území AOV47, tedy více než polovinu celé oblasti. Dokumentace značně podceňuje, resp. ignoruje a nehodnotí rozsah zásahů spojených s výstavbou VTE a to přístupových komunikací, manipulačních ploch a související nutnou likvidaci a fragmentaci lesních porostů a jejich vliv na migrační prostupnost živočichů. Návrh je v rozporu se zákonem č. 289/1995 Sb., lesní zákon, a neprokazuje existenci převažujícího veřejného zájmu. Návrh řešení: Požaduji vypuštění akcelerační oblasti AOV47 – Bukovec a souvisejícího územního opatření z návrhu Změny č. 2 Územního rozvojového plánu ČR.	

Poř. č.	Připomínkové místo	Číslo jednací	Článek	AO	Připomínka	Vyhodnocení
					13. Nedostatečná ochrana přírody a biodiverzity V blízkém okolí AOV 47 se nachází řada chráněných oblastí, dokumentace nezmiňuje PP Huťský potok (vzdálenost cca 2.000 m, ochranné pásmo 330 ha), dále cenných mokřadů a pramenišť, dále významný biotop u rybníka Táta poblíž hranice AOV. SEA sama uvádí výskyt citlivých druhů ptáků a netopýrů, například motáka pilicha, datla černého nebo netopýra rezavého, a dalších druhů netopýrů, neuvádí však, že tyto výskyty jsou významné v samotné AOV, nejen v jejím blízkém okolí. Nálezy netopýrů dle ČESON jsou dle jeho evidence přímo v AOV47 (Bořetín) a dále v blízkém okolí (Předbor, Choustník, Dobešov u Černovic, Lidmaň, Těmice). Nebyly dostatečně vyhodnoceny migrační trasy ani možné dopady na EVL Chýnovské jeskyně (CZ0314634) v rámci soustavy Natura 2000. Středem celého území prochází migrační koridory zvláště chráněných druhů velkých savců a lokální biokoridory a biocentra, viz územní plány všech obcí v AOV. Dokumentace zcela podceňuje dopady výstavby na tuto skutečnost. SEA a UO stanoví zcela nedostatečná opatření na ochranu netopýrů a ptáků. Výstavba 33 VTE povede k naprosté devastaci celého území ohledně dopravy obrovských dílů stavby, betonu, vybudování dostatečných přístupových komunikací na zalesněný střed celé AOV 47. Chybí potvrzený výskyt orla mořského, sokola stěhovavého, luňáka červeného, ledňáčka říčního, čápa černého. V oblasti nebyl vyhotoven ornitologický výzkum. Zásadním způsobem budou narušeny migrační koridory velkých savců a lokální biokoridory a biocentra. Vyskytují se chráněné druhy vachta trojlistá, prstnatec májový, skokan skřehotavý, kuňka obecná. Není dostatečná ochrana mokřadů (v UO bez ochranného pásma). V SEA je nedostatečně zjištěn rozsah mimolesní zeleně a je stanovena jeho nedostatečná ochrana. Provedeno vadné vyhodnocení vlivu na klima ze strany výstavby a provozu VTE. Posouzení pro SEA trvalo jen 5 měsíců a není proto dostatečné. Postup je v rozporu se zákonem č. 114/1992 Sb., o ochraně přírody a krajiny, a s mezinárodní dohodou EUROBATS. Návrh řešení: Požaduji vyhotovení celoročního ornitologického a chiropterologického průzkumu v rozsahu odpovídajícím metodikám Agentury ochrany přírody a krajiny ČR a doporučením dohody EUROBATS, a to minimálně po dobu jednoho celého biologického cyklu. Současně požaduji doplnění biologického hodnocení o výskyt a migrační trasy zvláště chráněných druhů, zejména orla mořského a čápa černého, včetně vyhodnocení hnízdních, potravních a migračních vazeb v širším území. Dále požaduji úplné posouzení vlivů na EVL Chýnovské jeskyně (CZ0314634) a soustavu Natura 2000, včetně kumulativních vlivů více akceleračních oblastí a vyhodnocení rizik mortality ptáků a netopýrů. Pro případ, že uvedené vlivy na biodiverzitu a zvláště chráněné druhy nebudou spolehlivě vyloučeny, požaduji vypuštění akcelerační oblasti AOV47 – Bukovec a souvisejícího územního opatření z návrhu Změny č. 2 Územního rozvojového plánu ČR. 14. Nedostatečné posouzení vlivů na veřejné zdraví Dokumentace neobsahuje konkrétní akustickou studii ani posouzení vibrací, infrazvuku, amplitudové modulace a stroboskopického efektu, v tomto směru je zcela bez odůvodnění a současně nehodnotí celkové zatížení území z hlediska souběhu těchto vlivů. Dokumentace uvádí, že se předpokládá ve vzdálenosti 500m hluková hladina 37dB na 1 VTE, přičemž toto tvrzení není podloženo žádnou studií (takto vysoké a rozměrné VTE se v ČR ani nenacházejí) ani bližším zdůvodněním a nebere vůbec v úvahu kumulaci více zdrojů hluku – více VTE a ani sílu větru a specifický způsob měření u VTE. Současně sama připouští, že některé obytné objekty se nacházejí ve vzdálenostech kratších než 500 m od hranice AOV47. Řada obytných objektů se způsobem využití rodinný dům je blíže než 500 m k hranici AOV 47, jde konkrétně o tyto obytné objekty v: k.ú. Bořetín , k.ú. Dobešov (Cihelny) , k.ú. Vlkosovice , k.ú. Drunče , k.ú. Březina u JH , k.ú. Tříklasovice , k.ú. Psárov , k.ú. Hojovice , k.ú. Chválkov u KnL. , Rutov . Návrh je v rozporu se zákonem č. 258/2000 Sb., o ochraně veřejného zdraví, a s nařízením vlády č. 272/2011 Sb. Sama vzdálenost 500m je z hlediska ochrany veřejného zdraví naprosto nedostatečná. Samotná výstavba ále velmi výrazným způsobem zatíží hlukem, prašností, blokováním dopravy celé území, jedná se o tisíce m3 betonu apod. Návrh řešení: Požaduji zpracování detailní akustické studie a plného hodnocení zdravotních rizik (HRA), které posoudí hluk, infrazvuk, amplitudovou modulaci, stroboskopický efekt a kumulativní vlivy větrných elektráren na obyvatele, a to včetně noční doby. Současně požaduji vyhodnocení vlivu reliéfu kotliny na šíření hluku, vznik odrazů a možné zesilování akustického tlaku v zastavěném území. Dále požaduji stanovení minimální odstupové vzdálenosti větrných elektráren od obytné a rekreační zástavby v rozsahu nejméně šestinásobku celkové výšky větrné elektrárny (6× výška VTE), nejméně však vždy 1km. Pro případ, že uvedené vlivy nebudou	

Poř. č.	Připomínkové místo	Číslo jednací	Článek	AO	Připomínka	Vyhodnocení
					spolehlivě vyloučeny, požaduji vypuštění akcelerační oblasti AOV47 – Bukovec a souvisejícího územního opatření z návrhu Změny č. 2 Územního rozvojového plánu ČR. <u>15. Nepřiměřené zásahy do krajinného rázu</u> Dokumentace sama připouští, že VTE budou novými výškovými dominantami viditelnými na velké vzdálenosti a připouští negativní vliv na krajinný ráz, byť naprosto neadekvátně vyhodnocený. Sama připouští, že dotčeno může být působení kulturně-historických dominant, zejména hradu Choustník, hradu Kámen a zámku Červená Lhota, významné kostely, památník v Mnichu, sakrální stavby a výletní místa, včetně významných pohledových vazeb, mnohé z nich jsou navíc do 1000m vzdáleny od hranice AOV47 a to zejména archeologické a kulturní památky v Mnichu, Hojovicích, Bořetíně (Mostkova kaplička na hranicích AOV47) a Drunči (např. slovanské pohřebiště na hranicích AOV47). Navrhovaná opatření v dokumentaci na zmírnění negativního vlivu jsou zcela nesmyslná a nedostatečná (zachování údajných pohledových os, barva doprovodných staveb VTE, „hnízda“ VTE) a odporují i ostatním částem dokumentace (odstupové vzdálenosti mezi VTE, přípustná hustota VTE v AOV). Např. Hrad Choustník a stejnojmenný kopec je viditelný prakticky odevšad. Žádné pohledové osy ani zbarvení věží zničení krajinného rázu neodvrátí. Plánované stavby VTE jsou při svém plánovaném množství (cca 88 věží ve všech 4 AOV47-50) a při limitní výšce 250m tak gigantické (chladicí věže JETE mají 155 m), že při běžném převýšení zdejších kopců nad zdejší mírně zvlněnou krajinu cca 100- 150m ji naprosto pohledově ovládnou, obzvlášť budou-li stát na nejvyšších bodech plánovaných AOV (což je pro investory žádoucí). Dokumentace nehodnotí kumulovaný vliv všech 4 AOV47-50, chybí vizualizace dálkových pohledů a konkrétní hodnocení dopadů na kulturní a duchovní hodnoty území. Omezení výšky VTE na 250m a prezentace tohoto omezení jako zmírňujícího opatření dle SEA a UO, přičemž právě tato výška je základní příčinou zničení místního krajinného rázu, je absurdní. Návrh je v naprostém rozporu s § 12 zákona č. 114/1992 Sb., o ochraně přírody a krajiny a dopad na krajinný ráz je silně negativní. Návrh řešení: Navrhuji doplnění podrobného hodnocení krajinného rázu, vizualizace dálkových pohledů a kumulativních vizuálních dopadů větrných elektráren v širším území, a to zejména ve vztahu k hradu Choustník, hradu Kámen, zámku Červená Lhota a dalším kulturně-historickým dominantám. Dále navrhuji zpracování realistických vizualizací z významných vyhlídkových míst, obcí, kulturních památek a krajinných horizontů, včetně posouzení souběhu akceleračních oblastí AOV47– AOV50. Současně navrhuji vyhodnocení vlivů na charakter historické kulturní krajiny, dálkové pohledové osy a krajinné dominanty podle § 12 zákona č. 114/1992 Sb., o ochraně přírody a krajiny. Pro případ, že významné negativní dopady na krajinný ráz a kulturně-historické hodnoty území nebudou spolehlivě vyloučeny, navrhuji vypuštění akcelerační oblasti AOV47 – Bukovec a souvisejícího územního opatření z návrhu Změny č. 2 Územního rozvojového plánu ČR. **<u>PŘIPOMÍNKY K AKCELERAČNÍ OBLASTI AOV48 – CHRBONÍN</u>** <u>16. Nesprávný skutkový stav – vodní zdroje a hydrogeologické poměry</u> Dokumentace SEA nesprávně uvádí, že se v území nenacházejí ochranná pásma vodních zdrojů, přestože v území existují ochranná pásma evidenčních čísel 00306203 – Chrbonín studny 1, 2, 00222503 – Terezín studny S1, S2, S3 a 00444603 – Radenín studny S1, S2, S3. Současně však vůbec nezohledňuje obecní a individuální studny v lokalitách Vlčeves a Lišky, které slouží k zásobování obyvatel pitnou vodou. Dále návrh ignoruje toky, povrchové vody a prameniště v AOV. Nejsou dostatečně stanoveny limity zakládání VTE. Je ignorován vliv výstavby a trvání základů VTE na podzemní vody a místní horninové prostředí. Návrh je v rozporu s § 3 zákona č. 500/2004 Sb., správní řád, a se zákonem č. 254/2001 Sb., vodní zákon. Návrh řešení: Požaduji vypuštění akcelerační oblasti AOV48 – Chrbonín a souvisejícího územního opatření z návrhu Změny č. 2 Územního rozvojového plánu ČR. <u>17. Rozpor s ochranou zemědělského půdního fondu (ZPF)</u> Zemědělský půdní fond tvoří přibližně 52 % území AOV48. Dokumentace připouští zábor půd I. třídy ochrany v rozsahu 0,81 ha a II. Třídy ochrany v rozsahu 0,11 ha, přesto vliv označuje pouze za „mírně negativní“. Návrh bagatelizuje rozsah výstavby VTE a její dopady, neřeší nebezpečí eroze půd, a nedostatečně hodnotí možnost poškození meliorací včetně nezjištění jejich rozsahu. Návrh je v rozporu se zákonem č. 334/1992 Sb., o ochraně zemědělského půdního fondu, který stanoví zvýšenou ochranu	

Poř. č.	Připomínkové místo	Číslo jednací	Článek	AO	Připomínka	Vyhodnocení
					nejbonitnějších půd. Návrh řešení: Požaduji vypuštění akcelerační oblasti AOV48 – Chrbonín a souvisejícího územního opatření z návrhu Změny č. 2 Územního rozvojového plánu ČR. <u>18. Rozpor s ochranou lesa (PUPFL)</u> Pozemky určené k plnění funkcí lesa (PUPFL) tvoří přibližně 48 % území AOV48. Dokumentace značně podceňuje, resp. ignoruje a nehodnotí rozsah zásahů spojených s výstavbou VTE a to přístupových komunikací, manipulačních ploch a související nutnou likvidaci a fragmentaci lesních porostů a jejich vliv na migrační prostupnost živočichů. Návrh je v rozporu se zákonem č. 289/1995 Sb., lesní zákon, a neprokazuje existenci převažujícího veřejného zájmu. Návrh řešení: Požaduji vypuštění akcelerační oblasti AOV48 – Chrbonín a souvisejícího územního opatření z návrhu Změny č. 2 Územního rozvojového plánu ČR. <u>19. Nedostatečná ochrana přírody a biodiverzity</u> SEA sama uvádí výskyt citlivých druhů ptáků, například luňáka červeného, káně lesní, sluka lesní, křepelka polní, hýl rudý. Biologické hodnocení neobsahuje vliv na hnízdiště orla mořského ve Mlýnech. A dále dokumentace uvádí výskyt netopýrů, např. netopýr rezavý, stromový, parkový a nejmenší. Nebyly však dostatečně vyhodnoceny migrační trasy a vazby na významné zimoviště EVL Chýnovská jeskyně (CZ0314634) v rámci Natura 2000. V blízkém okolí AOV se nachází řada chráněných oblastí, které dokumentace nezmiňuje, dále cenných mokřadů a pramenišť. Územím prochází migrační koridory zvláště chráněných druhů velkých savců a lokální biokoridory a biocentra, viz územní plán obce. Dokumentace zcela podceňuje dopady výstavby na tuto skutečnost. SEA a UO stanoví zcela nedostatečná opatření na ochranu netopýrů a ptáků. Výstavba všech v ÚO připuštěných VTE povede k naprosté devastaci celého území ohledně dopravy obrovských dílů stavby, betonu, vybudování dostatečných přístupových komunikací. V oblasti nebyl vyhotoven ornitologický výzkum. Zásadním způsobem budou narušeny migrační koridory velkých savců a lokální biokoridory a biocentra. Vyskytují se chráněné druhy rostlin a živočichů neuvedené v SEA. Není dostatečná ochrana mokřadů (v UO bez ochranného pásma). V SEA je nedostatečně zjištěn rozsah mimolesní zeleně a je stanovena jeho nedostatečná ochrana. Provedeno vadné vyhodnocení vlivu na klima ze strany výstavby a provozu VTE. Návrh je v rozporu se zákonem č. 114/1992 Sb., o ochraně přírody a krajiny, s § 45i téhož zákona a s dohodou EUROBATS. Návrh řešení: Požaduji vyhotovení celoročního ornitologického a chiropterologického průzkumu v rozsahu odpovídajícím metodikám Agentury ochrany přírody a krajiny ČR a doporučením dohody EUROBATS, a to minimálně po dobu jednoho celého biologického cyklu. Současně požaduji doplnění biologického hodnocení o výskyt a migrační trasy zvláště chráněných druhů, zejména orla mořského a čápa černého, včetně vyhodnocení hnízdních, potravních a migračních vazeb v širším území. Dále požaduji úplné posouzení vlivů na EVL Chýnovské jeskyně (CZ0314634) a soustavu Natura 2000, včetně kumulativních vlivů více akceleračních oblastí a vyhodnocení rizik mortality ptáků a netopýrů. Pro případ, že uvedené vlivy na biodiverzitu a zvláště chráněné druhy nebudou spolehlivě vyloučeny, požaduji vypuštění akcelerační oblasti AOV48 – Chrbonín a souvisejícího územního opatření z návrhu Změny č. 2 Územního rozvojového plánu ČR. <u>20. Nepřiměřené zásahy do krajinného rázu</u> Dokumentace sama připouští, že VTE budou novými dominantami viditelnými na velké vzdálenosti a mohou narušit pohledové vazby na zámek Radenín, hrobku Latourů a kostel sv. Markéty, dále Sudkův Důl s tvrzí, hrad Choustník a hrad Kámen a výrazné horizonty Blaníku a Svidníku. Současně nejsou dostatečně vyhodnoceny dopady na poutní místo Svatá Anna, krajinné oblasti Pacovsko a Táborsko Soběslavsko ani na pohledové horizonty Josafatského údolí. Návrh je v rozporu s § 12 zákona č. 114/1992 Sb., o ochraně přírody a krajiny. Návrh řešení: Navrhuji doplnění podrobného hodnocení krajinného rázu, dálkových pohledů a kumulativních vizuálních dopadů větrných elektráren v širším území, zejména ve vztahu k zámku Radenín, hrobce Latourů, kostelu sv. Markéty, tvrzi Sudkův Důl, hradu Choustník, hradu Kámen a významným krajinným horizontům Blaníku a Svidníku. Dále navrhuji zpracování realistických vizualizací z obcí, vyhlídkových míst, kulturních památek a pohledových os, včetně vyhodnocení souběhu akceleračních oblastí AOV47–AOV50 a jejich společného vlivu na charakter historické kulturní krajiny. Současně navrhuji doplnění posouzení vlivů na poutní místo Svatá Anna, krajinné oblasti Pacovsko a Táborsko-Soběslavsko a pohledové horizonty Josafatského údolí podle § 12 zákona č. 114/1992 Sb., o ochraně přírody a krajiny. Pro případ, že významné negativní dopady na krajinný ráz a kulturně-historické hodnoty území nebudou spolehlivě vyloučeny, navrhuji vypuštění akcelerační oblasti AOV48 – Chrbonín a souvisejícího územního opatření z návrhu Změny č. 2 Územního rozvojového plánu ČR.	

Poř. č.	Připomínkové místo	Číslo jednací	Článek	AO	Připomínka	Vyhodnocení
					21. Podlimitní AOV Akcelerační oblast AOV48 Chrbonín vykazuje dle podkladů předpokládaný instalovaný výkon pouze cca 45,5 MW, čímž nesplňuje limit „nad 50 MW“ stanovený v odůvodnění Změny č. 2 ÚRP pro vymezování akceleračních oblastí celostátního významu. Vymezení AOV48 je proto v rozporu s vlastním odůvodněním pořizovatele a postrádá zákonnou i věcnou konzistenci. Návrh řešení: Požaduji vypuštění akcelerační oblasti AOV48 – Chrbonín a souvisejícího územního opatření z návrhu Změny č. 2 Územního rozvojového plánu ČR. 22. Chráněný receptor – Dětský domov Radenín V bezprostřední blízkosti hranice akcelerační oblasti AOV48 – Chrbonín, přibližně ve vzdálenosti 500 m, se nachází Dětský domov Radenín, který představuje chráněný receptor ve smyslu nařízení vlády č. 272/2011 Sb., o ochraně zdraví před nepříznivými účinky hluku a vibrací. Jedná se o zařízení určené pro děti a mladistvé, tedy zvlášť citlivou skupinu obyvatelstva, u níž je nutné posuzovat zdravotní dopady s maximální mírou opatrnosti. Dokumentace SEA neobsahuje konkrétní posouzení vlivů na tento chráněný receptor, zejména z hlediska hluku, infrazvuku, vibrací, amplitudové modulace a stroboskopického efektu (flicker efektu). V navazujících řízeních EIA proto musí být zpracováno plné hodnocení zdravotních rizik (HRA – Health Risk Assessment) a detailní akustické posouzení, které prokáže, že provozem větrných elektráren nedojde k nepříznivému ovlivnění zdraví a kvality života dětí umístěných v zařízení. Návrh řešení: Požaduji vypuštění akcelerační oblasti AOV48 – Chrbonín a souvisejícího územního opatření z návrhu Změny č. 2 Územního rozvojového plánu ČR. **PŘIPOMÍNKY K AKCELERAČNÍ OBLASTI AOV49 – KŘEČ** 23. Nesprávný skutkový stav – vodní zdroje a hydrogeologické poměry Dokumentace SEA nesprávně tvrdí, že se v území nenacházejí ochranná pásma vodních zdrojů, a z toho dovozuje zanedbatelné vlivy na vody. Současně však vůbec nezohledňuje obecní a individuální studny v lokalitách Křeč, Kozmice – Za Petrovým, Černovice – V Padělkách, Vlčeves – Lišky a Svatá Anna, které slouží k zásobování obyvatel pitnou vodou. Dále návrh ignoruje toky, povrchové vody a prameniště v AOV. Nejsou dostatečně stanoveny limity zakládání VTE. Je ignorován vliv výstavby a trvání základů VTE na podzemní vody a místní horninové prostředí. Návrh je v rozporu s § 3 zákona č. 500/2004 Sb., správní řád, a se zákonem č. 254/2001 Sb., vodní zákon. Návrh řešení: Požaduji vypuštění akcelerační oblasti AOV49 – Křeč a souvisejícího územního opatření z návrhu Změny č. 2 Územního rozvojového plánu ČR. 24. Rozpor s ochranou zemědělského půdního fondu (ZPF) Zemědělský půdní fond tvoří přibližně 78 % území AOV49. Dokumentace připouští zábor půd I. třídy ochrany v rozsahu 2,45 ha a II. Třídy ochrany v rozsahu 0,27 ha, přesto vliv označuje pouze za „mírně negativní“. Návrh bagatelizuje rozsah výstavby VTE a její dopady, neřeší nebezpečí eroze půd, a nedostatečně hodnotí možnost poškození meliorací včetně nezjištění jejich rozsahu. Návrh je v rozporu se zákonem č. 334/1992 Sb., o ochraně zemědělského půdního fondu, který stanoví zvýšenou ochranu nejbonitnějších půd. Návrh řešení: Požaduji vypuštění akcelerační oblasti AOV49 – Křeč a souvisejícího územního opatření z návrhu Změny č. 2 Územního rozvojového plánu ČR. 25. Rozpor s ochranou lesa (PUPFL) Pozemky určené k plnění funkcí lesa (PUPFL) tvoří přibližně 22 % území AOV49. Dokumentace značně podceňuje, resp. ignoruje a nehodnotí rozsah zásahů spojených s výstavbou VTE a to přístupových komunikací, manipulačních ploch a související nutnou likvidaci a fragmentaci lesních porostů a jejich vliv na migrační prostupnost živočichů. Návrh je v rozporu se zákonem č. 289/1995 Sb., lesní zákon, a neprokazuje existenci převažujícího veřejného zájmu. Návrh řešení: Požaduji vypuštění akcelerační oblasti AOV49 – Křeč a souvisejícího územního opatření z návrhu Změny č. 2 Územního rozvojového plánu ČR. 26. Nedostatečná ochrana přírody a biodiverzity SEA sama uvádí výskyt citlivých druhů ptáků a netopýrů, například krkavce velkého, motáka pochopa, čápa černého či netopýra rezavého. Biologické hodnocení neobsahuje vliv na hnízdiště orla mořského ve Mlýnech. Nebyly však dostatečně vyhodnoceny migrační trasy ani vazby na EVL Chýnovská jeskyně (CZ0314634) v rámci Natura 2000. V blízkém okolí AOV se nachází řada chráněných oblastí, které dokumentace nezmiňuje, dále cenných mokřadů a pramenišť. Územím prochází migrační koridory zvláště	

Poř. č.	Připomínkové místo	Číslo jednací	Článek	AO	Připomínka	Vyhodnocení
					chráněných druhů velkých savců a lokální biokoridory a biocentra, viz územní plán obce. Dokumentace zcela podceňuje dopady výstavby na tuto skutečnost. SEA a UO stanoví zcela nedostatečná opatření na ochranu netopýrů a ptáků. Výstavba všech UO připouštěných VTE povede k naprosté devastaci celého území ohledně dopravy obrovských dílů stavby, betonu, vybudování dostatečných přístupových komunikací. V oblasti nebyl vyhotoven ornitologický výzkum. Zásadním způsobem budou narušeny migrační koridory velkých savců a lokální biokoridory a biocentra. Vyskytují se chráněné druhy rostlin a živočichů neuvedené v SEA. Není dostatečná ochrana mokřadů (v UO bez ochranného pásma). V SEA je nedostatečně zjištěn rozsah mimolesní zeleně a je stanovena jeho nedostatečná ochrana. Provedeno vadné vyhodnocení vlivu na klima ze strany výstavby a provozu VTE. Návrh je v rozporu se zákonem č. 114/1992 Sb., o ochraně přírody a krajiny, s § 45i téhož zákona a s dohodou EUROBATS. Návrh řešení: Požaduji vyhotovení celoročního ornitologického a chiropterologického průzkumu v rozsahu odpovídajícím metodikám Agentury ochrany přírody a krajiny ČR a doporučením dohody EUROBATS, a to minimálně po dobu jednoho celého biologického cyklu. Současně požaduji doplnění biologického hodnocení o výskyt a migrační trasy zvláště chráněných druhů, zejména orla mořského a čápa černého, včetně vyhodnocení hnízdních, potravních a migračních vazeb v širším území. Dále požaduji úplné posouzení vlivů na EVL Chýnovské jeskyně (CZ0314634) a soustavu Natura 2000, včetně kumulativních vlivů více akceleračních oblastí a vyhodnocení rizik mortality ptáků a netopýrů. Pro případ, že uvedené vlivy na biodiverzitu a zvláště chráněné druhy nebudou spolehlivě vyloučeny, požaduji vypuštění akcelerační oblasti AOV49 – Křeč a souvisejícího územního opatření z návrhu Změny č. 2 Územního rozvojového plánu ČR. <u>27. Nepřiměřené zásahy do krajinného rázu</u> Dokumentace sama připouští, že VTE budou novými dominantami viditelnými na velké vzdálenosti a mohou narušit pohledové osy na kostel sv. Jakuba Většího ve Křeči, hrad Choustník či historickou krajinu Sudkova Dolu. Současně nejsou dostatečně vyhodnoceny dopady na poutní místo Svatá Anna ani na tzv. Černovické vyhlídky. Obec Křeč je obklíčena z více stran v odstupové vzdálenosti 500 m. Dokumentace nehodnotí kumulovaný vliv všech 4 AOV47-50, chybí vizualizace dálkových pohledů a konkrétní hodnocení dopadů na kulturní a duchovní hodnoty území. Omezení výšky VTE na 250m a prezentace tohoto omezení jako zmírňujícího opatření dle SEA a UO, přičemž právě tato výška je základní příčinou zničení místního krajinného rázu, je absurdní. Návrh je v rozporu s § 12 zákona č. 114/1992 Sb., o ochraně přírody a krajiny. Návrh řešení: Požaduji doplnění podrobného hodnocení krajinného rázu, dálkových pohledů a kumulativních vizuálních dopadů větrných elektráren v širším území, zejména ve vztahu ke kostelu sv. Jakuba Většího ve Křeči, hradu Choustník, historické krajině Sudkova Dolu, poutnímu místu Svatá Anna a tzv. Černovickým vyhlídkám. Současně požaduji zpracování realistických vizualizací z obcí, významných vyhlídkových míst, kulturních památek a krajinných horizontů, včetně vyhodnocení souběhu akceleračních oblastí AOV47–AOV50 a jejich společného vlivu na charakter historické kulturní krajiny. Dále požaduji doplnění posouzení vlivů na pohledové osy, krajinné dominanty a dálkové horizonty podle § 12 zákona č. 114/1992 Sb., o ochraně přírody a krajiny. Pro případ, že významné negativní dopady na krajinný ráz a kulturně-historické hodnoty území nebudou spolehlivě vyloučeny, požaduji vypuštění akcelerační oblasti AOV49 – Křeč a souvisejícího územního opatření z návrhu Změny č. 2 Územního rozvojového plánu ČR. **<u>PŘIPOMÍNKY K AKCELERAČNÍ OBLASTI AOV50 – OBRATAŇ</u>** <u>28. Nesprávný skutkový stav – vodní zdroje a hydrogeologické poměry</u> Dokumentace SEA nesprávně uvádí, že se v území nenacházejí ochranná pásma vodních zdrojů, přestože v území existují ochranná pásma evidenčních čísel 00200410 – Obrataň podzemní zdroj a 00206610 – Obrataň podzemní zdroj. Současně nejsou zohledněny studny obce Pořín v lokalitě Pinach ni závislost obyvatel okolních obcí na individuálních studních. Dále návrh ignoruje toky, povrchové vody a prameniště v AOV. Nejsou dostatečně stanoveny limity zakládání VTE. Je ignorován vliv výstavby a trvání základů VTE na podzemní vody a místní horninové prostředí. Návrh je v rozporu s § 3 zákona č. 500/2004 Sb., správní řád, a se zákonem č. 254/2001 Sb., vodní zákon. Návrh řešení: Požaduji vypuštění akcelerační oblasti AOV50 – Obrataň a souvisejícího územního opatření z návrhu Změny č. 2 Územního rozvojového plánu ČR. <u>29. Rozpor s ochranou zemědělského půdního fondu (ZPF)</u>	

Poř. č.	Připomínkové místo	Číslo jednací	Článek	AO	Připomínka	Vyhodnocení
					Zemědělský půdní fond tvoří přibližně 63,43 % území AOV50. Dokumentace připouští zábor půd I. třídy ochrany v rozsahu 1,38 ha a II. Třídy ochrany v rozsahu 0,07 ha, přesto vliv označuje pouze za „mírně negativní“. Návrh bagatelizuje rozsah výstavby VTE a její dopady, neřeší nebezpečí eroze půd, a nedostatečně hodnotí možnost poškození meliorací včetně nezjištění jejich rozsahu. Návrh je v rozporu se zákonem č. 334/1992 Sb., o ochraně zemědělského půdního fondu, který stanoví zvýšenou ochranu nejbonitnějších půd. Návrh řešení: Požaduji vypuštění akcelerační oblasti AOV50 – Obrataň a souvisejícího územního opatření z návrhu Změny č. 2 Územního rozvojového plánu ČR. 30. Rozpor s ochranou lesa (PUPFL) Pozemky určené k plnění funkcí lesa (PUPFL) tvoří přibližně 35,29 % území AOV50. Dokumentace značně podceňuje, resp. ignoruje a nehodnotí rozsah zásahů spojených s výstavbou VTE a to přístupových komunikací, manipulačních ploch a související nutnou likvidaci a fragmentaci lesních porostů a jejich vliv na migrační prostupnost živočichů. Návrh je v rozporu se zákonem č. 289/1995 Sb., lesní zákon, a neprokazuje existenci převažujícího veřejného zájmu. Návrh řešení: Požaduji vypuštění akcelerační oblasti AOV50 – Obrataň a souvisejícího územního opatření z návrhu Změny č. 2 Územního rozvojového plánu ČR. 31. Nedostatečná ochrana přírody a biodiverzity SEA sama uvádí výskyt citlivých druhů ptáků a netopýrů, například luňáka červeného, motáka pilicha, krkavce velkého a netopýra rezavého. Nebyly však dostatečně vyhodnoceny migrační trasy, nadregionální biokoridor Čunkovský potok – Pařezitý, Roštejn ani vazby na EVL Chýnovská jeskyně (CZ0314634) v rámci Natura 2000. V blízkém okolí AOV se nachází řada chráněných oblastí, které dokumentace nezmiňuje, dále cenných mokřadů a pramenišť. Územím prochází migrační koridory zvláště chráněných druhů velkých savců a lokální biokoridory a biocentra, viz územní plán obce. Dokumentace zcela podceňuje dopady výstavby na tuto skutečnost. SEA a UO stanoví zcela nedostatečná opatření na ochranu netopýrů a ptáků. Výstavba všech UO připouštěných VTE povede k naprosté devastaci celého území ohledně dopravy obrovských dílů stavby, betonu, vybudování dostatečných přístupových komunikací. V oblasti nebyl vyhotoven ornitologický výzkum. Zásadním způsobem budou narušeny migrační koridory velkých savců a lokální biokoridory a biocentra. Vyskytují se chráněné druhy rostlin a živočichů neuvedené v SEA. Není dostatečná ochrana mokřadů (v UO bez ochranného pásma). V SEA je nedostatečně zjištěn rozsah mimolesní zeleně a je stanovena jeho nedostatečná ochrana. Provedeno vadné vyhodnocení vlivu na klima ze strany výstavby a provozu. Návrh je v rozporu se zákonem č. 114/1992 Sb., o ochraně přírody a krajiny, s § 45i téhož zákona a s dohodou EUROBATS. Návrh řešení: Navrhuji vyhotovení celoročního ornitologického a chiropterologického průzkumu v rozsahu odpovídajícím metodikám Agentury ochrany přírody a krajiny R a doporučením dohody EUROBATS, a to minimálně po dobu jednoho celého biologického cyklu. Dále navrhuji doplnění biologického hodnocení o podrobné vyhodnocení migračních tras ptáků a netopýrů, včetně posouzení funkčnosti nadregionálního biokoridoru Čunkovský potok – Pařezitý – Roštejn a kumulativních vlivů více akceleračních oblastí v širším území. Současně navrhuji úplné posouzení vlivů na EVL Chýnovská jeskyně (CZ0314634) a soustavu Natura 2000 podle § 45i zákona č. 114/1992 Sb., o ochraně přírody a krajiny, včetně vyhodnocení rizik mortality ptáků a netopýrů. Pro případ, že významné negativní vlivy na biodiverzitu, migrační prostupnost krajiny a zvláště chráněné ruhy nebudou spolehlivě vyloučeny, navrhuji vypuštění akcelerační oblasti AOV50 – Obrataň a souvisejícího územního opatření z návrhu Změny č. 2 Územního rozvojového plánu ČR. 32. Nepřiměřené zásahy do krajinného rázu Dokumentace sama připouští, že VTE budou novými dominantami viditelnými na velké vzdálenosti a mohou narušit pohledové vazby na hrad Kámen, hrad Choustník, hrad Šelmberk a tvrz Sudkův Důl. Současně nejsou dostatečně vyhodnoceny dopady na krajinné oblasti Pacovsko a Táborsko- oběslavsko ani na pohledové horizonty Josafatského údolí. Dokumentace nehodnotí kumulovaný vliv všech 4 AOV47-50, chybí vizualizace dálkových pohledů a konkrétní hodnocení dopadů na kulturní a duchovní hodnoty území. Omezení výšky VTE na 250m a prezentace tohoto omezení jako zmírňujícího opatření dle SEA a UO, přičemž právě tato výška je základní příčinou zničení místního krajinného rázu, je absurdní. Návrh je v rozporu s § 12 zákona č. 114/1992 Sb., o ochraně přírody a krajiny. Návrh řešení: Navrhuji doplnění podrobného hodnocení krajinného rázu, dálkových pohledů a kumulativních vizuálních dopadů větrných elektráren v širším území, zejména ve vztahu k hradu Kámen, hradu Choustník, hradu Šelmberk, tvrzi Sudkův Důl a významným krajinným horizontům Josafatského údolí. Dále navrhuji zpracování realistických	

Poř. č.	Připomínkové místo	Číslo jednací	Článek	AO	Připomínka	Vyhodnocení
					vizualizací z obcí, vyhlídkových míst, kulturních památek a pohledových os, včetně vyhodnocení souběhu akceleračních oblastí AOV47–AOV50 a jejich společného vlivu na charakter historické kulturní krajiny. Současně navrhuji doplnění posouzení vlivů na krajinné oblasti Pacovsko a Táborsko-Soběslavsko podle § 12 zákona č. 114/1992 Sb., o ochraně přírody a krajiny, včetně vyhodnocení dopadů na dálkové pohledy a krajinné dominanty. Pro případ, že významné negativní dopady na krajinný ráz a kulturně-historické hodnoty území nebudou spolehlivě vyloučeny, navrhuji vypuštění akcelerační oblasti AOV50 – Obrataň a souvisejícího územního opatření z návrhu Změny č. 2 Územního rozvojového plánu ČR. **PŘIPOMÍNKY K AKCELERAČNÍM OBLASTEM AOV47 + AOV48 + AOV49 + AOV50** 33–36. Absence kumulativních a synergických vlivů Dokumentace nehodnotí souběžné působení akceleračních oblastí AOV47, AOV48, AOV49 a AOV50, přestože společně vytvářejí souvislý pás větrných elektráren v krajině. Chybí vyhodnocení souběhu hluku, světelného znečištění, překážkového leteckého značení, fragmentace (devastace) lesů a krajiny a souběhu s koridorem vedení V406/407 Kočín–Mírovka. Návrh je v rozporu se zák. č. 100/2001 Sb., o posuzování vlivů na životní prostředí (zejména s § 10g), a se směrnicí 2001/42/ES. Dále chybí vyhodnocení zablokování územního rozvoje obcí a jejich obklíčení plánovanou výstavbou. Návrh řešení: Požaduji doplnění plného kumulativního a synergického posouzení všech akceleračních oblastí AOV47–AOV50 včetně souběhu s koridorem V406/407 Kočín–Mírovka, případně vypuštění všech akceleračních oblastí AOV47–AOV50 a souvisejících územních opatření z návrhu Změny č. 2 Územního rozvojového plánu ČR. 37–40. Rizika pro bezpečnost, letectví a IZS V území se nachází jev ÚAP 119 – Zájmové území Ministerstva obrany, který podmiňuje umisťování vysokých staveb dalším posouzením. UO neobsahuje vyhodnocení vlivu na letecký provoz. Dokumentace současně nehodnotí dopady souvislého pásu VTE na zásahy vrtulníků integrovaného záchranného systému v lesním území. Nalézá se zde pásmo nízkého přeletu TSA 27 a to v bezprostřední blízkosti, v k.ú. Chválkov u KnL. dokonce v přímém dotyku. Postup je v rozporu se zákonem č. 49/1997 Sb., o civilním letectví, a se zákonem č. 239/2000 Sb., o integrovaném záchranném systému. Návrh řešení: Požaduji doplnění odborného posouzení vlivů akcelerační oblasti na bezpečnost leteckého provozu, obranu státu a fungování integrovaného záchranného systému, zejména s ohledem na jev ÚAP 119 – Zájmové území Ministerstva obrany. Dále navrhuji vyhodnocení dopadů souvislého pásu větrných elektráren na zásahy vrtulníků integrovaného záchranného systému, letecké hašení lesních požárů, zdravotnickou záchrannou službu a další složky IZS v lesním území. Současně navrhuji doplnění závazných stanovisek Ministerstva obrany, Úřadu pro civilní letectví, Řízení letového provozu ČR a složek IZS k umístění větrných elektráren v dotčeném území. Pro případ, že uvedené vlivy nebudou spolehlivě vyloučeny, požaduji vypuštění všech akceleračních oblastí AOV47–AOV50 a souvisejících územních opatření z návrhu Změny č. 2 Územního rozvojového plánu ČR. 41–44. Nesouhlas obcí a veřejnosti Dotčené obce přijaly nesouhlasná usnesení s vymezením akceleračních oblastí. Současně proběhlo referendum ve městě Černovice, které vyjádřilo nesouhlas občanů s výstavbou VTE. V obci Radenín byla podána petice proti vymezení AOV podepsaná 251 občany. Současně byla podána petice na Jihočeský kraj a Kraj Vysočinu za všechny čtyři akcelerační oblasti AOV47–AOV50 s přibližně 3.500 podpisy, což potvrzuje zásadní nesouhlas veřejnosti i samospráv, lze shrnout, že minimálně 2/3 trvale hlášených obyvatel celé oblasti jsou proti zřízení AOV47 plus uživatelé a vlastníci nemovitostí v území. Tvorba návrhu proběhla bez účasti obcí a veřejnosti, lhůta poskytnutá k připomínkám je zcela neadekvátní. Návrh je tak v rozporu s principem samosprávy a požadavky Aarhuské úmluvy. Návrh řešení: Požaduji respektování principu samosprávy a vypuštění akceleračních oblastí AOV47–AOV50 a souvisejících územních opatření z návrhu Změny č. 2 Územního rozvojového plánu ČR. **PŘIPOMÍNKY K AKCELERAČNÍM OBLASTEM AOV24 + AOV47 + AOV48 + AOV49 + AOV50** 45–49. Nepřezkoumatelnost návrhu	

Poř. č.	Připomínkové místo	Číslo jednací	Článek	AO	Připomínka	Vyhodnocení
					Návrh pracuje pouze s modelovým předpokladem umístění větrných elektráren bez konkrétního rozmístění staveb a související infrastruktury. Bez znalosti konkrétní polohy nelze objektivně vyhodnotit hluk, dopady na veřejné zdraví, krajinný ráz ani dopady na obyvatele. Vyhodnocení vlivu SEA je proto naprosto formální. Návrh je proto nepřezkoumatelný podle § 172 zákona č. 500/2004 Sb., správní řád. Návrh řešení: Požaduji doplnění variant a modelů rozmístění větrných elektráren, přístupových komunikací a související infrastruktury, případně vypuštění všech akceleračních oblastí AOV24 + AOV47 + AOV48 + AOV49 + AOV50 a souvisejících územních opatření z návrhu Změny č. 2 Územního rozvojového plánu ČR. 50–54. Nepřípustné odkládání posouzení vlivů Klíčové vlivy na veřejné zdraví, hluk, vibrace, flicker efekt, ptáky a netopýry nejsou posouzeny nyní, ale až v budoucích navazujících řízeních nebo v monitoringu po realizaci záměru. Tím dochází k přenesení podstatných otázek mimo fázi SEA, kdy již nebude možné ovlivnit samotné vymezení území. Postup je v rozporu se zásadou prevence a se zákonem č. 100/2001 Sb. Návrh řešení: Požaduji doplnění posouzení vlivů již ve fázi SEA, zejména v oblasti veřejného zdraví, hluku, flicker efektu a vlivů na biodiverzitu. Případně vypuštění všech akceleračních oblastí AOV24 + AOV47 + AOV48 + AOV49 + AOV50 a souvisejících územních opatření z návrhu Změny č. 2 Územního rozvojového plánu ČR. 55–59. Nedostatečné posouzení vlivů na veřejné zdraví Dokumentace neobsahuje konkrétní akustickou studii ani posouzení infrazvuku, amplitudové modulace a stroboskopického efektu. Současně připouští obytnou nebo rekreační zástavbu ve vzdálenostech okolo 500 m od hranic AOV, přičemž ve velmi mnoha případech se zejména obytné nebo rekreační objekty nacházejí přímo na hranici akceleračních oblastí nebo ve vzdálenostech kratších než 500 m. Dokumentace současně nehodnotí kumulativní zdravotní dopady souběhu více akceleračních oblastí AOV47–AOV50 na obyvatele dotčených obcí. Návrh je v rozporu se zákonem č. 258/2000 Sb., o ochraně veřejného zdraví, a s nařízením vlády č. 272/2011 Sb. Návrh řešení: Požaduji zpracování plného hodnocení zdravotních rizik (HRA), detailní akustické studie a posouzení infrazvuku, vibrací, amplitudové modulace a flicker efektu. Současně požaduji stanovení minimální odstupové vzdálenosti větrných elektráren od zastavitelného území, obytné a rekreační zástavby v rozsahu nejméně šestinásobku celkové výšky větrné elektrárny (6× výška VTE), nejméně však vždy 1km, a to s ohledem na princip předběžné opatrnosti a ochranu veřejného zdraví. Pro případ, že uvedená odstupová vzdálenost nebude stanovena, požaduji vypuštění všech akceleračních oblastí AOV24 + AOV47 + AOV48 + AOV49 + AOV50 a souvisejících územních opatření z návrhu Změny č. 2 Územního rozvojového plánu ČR. 60–64. Nedostatečné odůvodnění výběru lokality Dokumentace vůbec nevysvětluje, proč byla zvolena právě krajina s velmi vysokým podílem lesa, kvalitní zemědělské půdy a kulturních, přírodních a zejména krajinných hodnot a vůbec dané území, co bylo (objektivně a konkrétně specifikováno) vlastně podkladem a důvodem pro volbu dané lokality. Současně nejsou porovnány méně konfliktní varianty ani brownfieldy, přestože samotný ÚRP ČR deklaruje preferenci narušených území. Postup je v rozporu s principem minimalizace dopadů a s § 172 správního řádu. Návrh řešení: Požaduji vypuštění všech akceleračních oblastí AOV24 + AOV47 + AOV48 + AOV49 + AOV50 a souvisejících územních opatření z návrhu Změny č. 2 Územního rozvojového plánu ČR. 65–69. Dopady na majetek a infrastrukturu SEA nesprávně hodnotí vlivy na hmotné statky jako nulové, přestože lze očekávat zatížení místních komunikací, pokles hodnoty nemovitostí a zásahy do obecní infrastruktury. Pozemky a budovy v okolí VTE budou zcela znehodnoceny, když hlavní devizou jejich tržní hodnoty je právě zdejší naprostý klid a zachovalá krajina. V území se nachází i vodohospodářská infrastruktura, včetně vodojemů a vrtů, jejichž ochrana nebyla posouzena. Dokumentace ignoruje FVE (např. v části obce Mnich Chválkov v bezprostřední blízkosti hranice AOV47). Místní a krajské komunikace nejsou uzpůsobeny na nezbytný rozsah plánované výstavby. Dochází tak k nepřiměřenému zásahu do vlastnických práv podle čl. 11 Listiny základních práv a svobod. Návrh řešení: Navrhuji doplnění podrobného posouzení dopadů větrných elektráren na hmotné statky, místní komunikace, technickou a vodohospodářskou infrastrukturu, včetně vodojemů, vodovodních řadů a dalších zařízení sloužících k zásobování obyvatel pitnou vodou. Dále navrhuji vyhodnocení dopadů přepravy nadrozměrných komponent na stav silnic nižších tříd, mostů a obecních komunikací, včetně návrhu konkrétních opatření k ochraně infrastruktury a majetku obcí. Současně navrhuji doplnění posouzení vlivů na hodnotu nemovitostí, kvalitu bydlení a výkon vlastnických práv obyvatel dotčeného území podle čl.	

Poř. č.	Připomínkové místo	Číslo jednací	Článek	AO	Připomínka	Vyhodnocení
					11 Listiny základních práv a svobod. Pro případ, že významné negativní dopady na majetek, infrastrukturu a vlastnická práva nebudou spolehlivě vyloučeny, navrhuji vypuštění všech akceleračních oblastí AOV24 + AOV47 + AOV48 + AOV49 + AOV50 a souvisejících územních opatření z návrhu Změny č. 2 Územního rozvojového plánu ČR. 70–74. Rozpor s principem minimalizace dopadů a veřejným zájmem, rozpor s ústavním pořádkem Akcelerační oblasti mají být podle odůvodnění ÚRP ČR vymezovány v územích s nízkým konfliktním potenciálem. AOV24 + AOV47 + AOV48 + AOV49 + AOV50 vykazují vysoce konfliktní střety s ochranou vod, lesa, ZPF, biodiverzity, krajinného rázu i veřejného zdraví. Návrh proto neprokazuje proporcionalitu zásahu ani převahu veřejného zájmu nad negativními dopady. Nadto veřejný zájem na stavbě VTE a navíc takovýmto způsobem není nikde výslovně definován. AOV a UO neodůvodněně zvýhodňují jednu skupinu subjektů před jinými konkrétně investory VTE před občany a obyvateli zasažených obcí a vlastníky nemovitostí, což je v rozporu zejména s čl. 3 odst.1, čl. 4 odst. 3,4, čl. 7, čl. 8, čl. 101 odst.1. Ústavy ČR. Návrh řešení: Požaduji doplnění řádného vyhodnocení proporcionality zásahu do území a prokázání převahy veřejného zájmu nad negativními dopady na životní prostředí, krajinu, veřejné zdraví a majetková práva obyvatel. Současně požaduji doplnění variantního posouzení méně konfliktních lokalit, včetně brownfieldů a území s nižším střetem s ochranou vod, lesa, zemědělského půdního fondu, biodiverzity a krajinného rázu. Dále požaduji přepracování návrhu tak, aby akcelerační oblasti byly vymezovány pouze v územích s prokazatelně nízkým konfliktním potenciálem v souladu s odůvodněním ÚRP ČR a principem minimalizace dopadů. Pro případ, že proporcionalita zásahu a převaha veřejného zájmu nebudou spolehlivě prokázány, požaduji vypuštění všech akceleračních oblastí AOV24 + AOV47 + AOV48 + AOV49 + AOV50 a souvisejících územních opatření z návrhu Změny č. 2 Územního rozvojového plánu ČR. 75–79. Nedostatečnost zmírňujících opatření Stanovená opatření jsou převážně obecná, formální a deklaratorní, například omezení výšky VTE na 200 nebo 250 m, a zejména odporující zjištěním v rámci SEA. Dokumentace neobsahuje konkrétní opatření pro ochranu obyvatelstva před hlukem, dalšími výše uvedenými fyzikálními jevy, světelným znečištěním nebo pro zachování migrační prostupnosti krajiny. Závěr o dostatečnosti opatření je proto nepodložený a v rozporu se zákonem č. 100/2001 Sb. Návrh řešení: Navrhuji doplnění konkrétních a závazných zmírňujících opatření pro ochranu obyvatelstva před hlukem, infrazvukem, amplitudovou modulací, vibracemi, stroboskopickým efektem a světelným znečištěním. Dále navrhuji doplnění opatření pro zachování migrační prostupnosti krajiny, ochranu ptáků a netopýrů a omezení kumulativních dopadů více akceleračních oblastí v širším území. Současně navrhuji stanovení jasných podmínek pro monitoring, kontrolu a vyhodnocování dopadů nezávislými odbornými institucemi, nikoliv pouze provozovateli větrných elektráren. Dále navrhuji stanovení minimální odstupové vzdálenosti větrných elektráren od obytné a rekreační zástavby v rozsahu nejméně šestinásobku celkové výšky větrné elektrárny (6× výška VTE), nejméně však vždy 1km. Pro případ, že účinná a konkrétní zmírňující opatření nebudou doplněna a jejich funkčnost spolehlivě prokázána, navrhuji vypuštění všech akceleračních oblastí AOV24 + AOV47 + AOV48 + AOV49 + AOV50 a souvisejících územních opatření z návrhu Změny č. 2 Územního rozvojového plánu ČR. 80–84. Vnitřní rozpory a nedostatečný monitoring SEA současně tvrdí, že kumulativní vlivy nebyly zjištěny, ale zároveň připouští jejich existenci při souběhu více AOV. Monitoring je nepřípustně navržen až po realizaci záměru a převážně v režii provozovatelů. Dokumentace je proto vnitřně rozporná a nepřezkoumatelná. Návrh řešení: Navrhuji doplnění nezávislého a transparentního systému monitoringu, který bude prováděn již před realizací záměru a následně i v průběhu provozu větrných elektráren. Dále navrhuji, aby monitoring nebyl zajišťován pouze provozovateli větrných elektráren, ale také nezávislými odbornými institucemi a orgány ochrany přírody, veřejného zdraví a životního prostředí. Současně navrhuji doplnění konkrétních metodik, rozsahu a kontrolních mechanismů monitoringu hluku, infrazvuku, mortality ptáků a netopýrů, migračních tras, krajinného rázu a kumulativních vlivů. Pro případ, že nebude zajištěn nezávislý, odborný a přezkoumatelný monitoring vlivů záměru, navrhuji vypuštění všech akceleračních oblastí AOV24 + AOV47 + AOV48 + AOV49 + AOV50 a souvisejících územních opatření z návrhu Změny č. 2 Územního rozvojového plánu ČR. 85–89. Absence variantního řešení Dokumentace neposuzuje alternativní lokality ani modely a varianty rozmístění, počtu či výšky VTE. Není prokázáno, že navržená varianta představuje řešení s nejmenšími dopady na životní prostředí a obyvatele.	

Poř. č.	Připomínkové místo	Číslo jednací	Článek	AO	Připomínka	Vyhodnocení
					Není ani tvrzen a prokazován veřejný zájem zřízení AOV. Postup je v rozporu se směrnicí 2001/42/ES a zákonem č. 100/2001 Sb. Návrh řešení: Navrhuji doplnění variantního posouzení akcelerační oblasti, včetně alternativních lokalit, jiného rozmístění větrných elektráren, nižšího počtu staveb a variant s menší výškou větrných elektráren. Dále navrhuji vyhodnocení méně konfliktních řešení, zejména využití brownfieldů, narušených území a lokalit s nižším střetem s ochranou přírody, krajinného rázu, veřejného zdraví a obytné zástavby. Současně navrhuji doplnění srovnávací analýzy jednotlivých variant z hlediska dopadů na životní prostředí, veřejné zdraví, biodiverzitu, krajinný ráz a majetková práva obyvatel. Pro případ, že nebude prokázáno, že navržená varianta představuje řešení s nejmenšími dopady na životní prostředí a obyvatele, navrhuji vypuštění všech akceleračních oblastí AOV24 + AOV47 + AOV48 + AOV49 + AOV50 a souvisejících územních opatření z návrhu Změny č. 2 Územního rozvojového plánu ČR. 90–94. Nepřiměřenost zásahu do území Navržené řešení představuje brutální zásah do charakteru krajiny, kvality života obyvatel i majetkových práv a narušení jejich legitimního očekávání, že tyto hodnoty budou zachovány. Nebylo prokázáno (dokumentace se tím ani nezabývá), že negativní dopady nelze dosáhnout jiným, méně konfliktním řešením. Návrh tak nesplňuje princip proporcionality vyžadovaný správním právem i judikaturou správních soudů. Návrh řešení: Navrhuji doplnění řádného posouzení proporcionality zásahu do území, včetně vyhodnocení dopadů na krajinný ráz, kvalitu života obyvatel, veřejné zdraví, majetková práva a charakter venkovského prostředí. Dále navrhuji prokázání, že sledovaného veřejného zájmu nelze dosáhnout jiným, méně konfliktním řešením s nižšími dopady na obyvatele a životní prostředí. Současně navrhuji doplnění variantního řešení a vyhodnocení méně zatěžujících alternativ v souladu s principem proporcionality a minimalizace zásahů do práv obyvatel. Pro případ, že proporcionalita zásahu a nezbytnost navrženého řešení nebudou spolehlivě prokázány, navrhuji vypuštění všech akceleračních oblastí AOV24 + AOV47 + AOV48 + AOV49 + AOV50 a souvisejících územních opatření z návrhu Změny č. 2 Územního rozvojového plánu ČR. 95–99. Riziko lesních požárů a omezení možností hašení AOV24 + AOV47 + AOV48 + AOV49 + AOV50 se z významné části nacházejí v lesních porostech nebo v jejich bezprostřední blízkosti. Dokumentace SEA však vůbec nehodnotí rizika vzniku a šíření lesních požárů ani dopady souvislého pásu větrných elektráren na možnosti zásahu jednotek požární ochrany a integrovaného záchranného systému. Dokumentace současně nehodnotí kumulativní dopad souvislého pásu cca 88 větrných elektráren v AOV47–AOV50 na krizové řízení a požární bezpečnost krajiny. V podmínkách probíhající klimatické změny a narůstajícího rizika sucha představuje rozsáhlá industrializace lesních hřebenů významné zvýšení požárního rizika v území. Návrh je v rozporu se zásadou prevence podle § 2900 občanského zákoníku, s požadavky zákona č. 133/1985 Sb., o požární ochraně, a s požadavkem řádného vyhodnocení rizik podle zákona č. 100/2001 Sb., o posuzování vlivů na životní prostředí. Návrh řešení: Požaduji doplnění podrobného posouzení požárních rizik, možností zásahu HZS a dopadů souvislého pásu větrných elektráren na letecké hašení lesních požárů, krizové řízení a evakuaci obyvatel. Současně požaduji stanovisko HZS a odborné vyhodnocení dostupnosti území pro zásahovou techniku v podmínkách rozsáhlých lesních požárů. Pro případ, že uvedená rizika nebudou spolehlivě vyloučena, požaduji vypuštění akceleračních oblastí AOV24 + AOV47 + AOV48 + AOV49 + AOV50 a souvisejících územních opatření z návrhu Změny č. 2 Územního rozvojového plánu ČR. 100. Procesní vada – neúplné zveřejnění koordinačního výkresu Proces zveřejnění návrhu Změny č. 2 ÚRP vykazuje vady, neboť koordinační výkres nebyl zveřejněn v úplné podobě a chybí zde údaje k identifikaci katastrálních parcel k přesnému určení hranice AOV. Ve zveřejněné dokumentaci absentovaly záměry FVE, přestože představují významnou součást navrhovaného využití území a mají zásadní význam pro posouzení kumulativních a synergických vlivů. Veřejnosti tak nebyla umožněna řádná orientace v návrhu ani efektivní uplatnění připomínek, čímž mohlo dojít ke zkrácení procesních práv veřejnosti. Návrh řešení: Požadujeme vypořádání této procesní vady v souladu se zásadou ochrany práv veřejnosti a transparentnosti procesu pořizování opatření obecné povahy.	
9427.	Hana Vomáčková	MMR-46747-2026-81	99czj 99czk	AOV56 AOV57	Věc: **Připomínka k návrhu Změny č. 2 Územního rozvojového plánu ČR (ÚRP ČR)** Podávám připomínku k návrhu vymezení akceleračních oblasti pro větrné elektrárny (VTE) v území:	**Akceptováno částečně** Akcelerační oblast AOV56 Vrabčiny byla zmenšena.

Poř. č.	Připomínkové místo	Číslo jednací	Článek	AO	Připomínka	Vyhodnocení
					AOV č. 56 Vrabčiny a AOV č. 57 Bílá skála, Plzeňský kraj Na základě níže uvedených důvodů nesouhlasím s tímto návrhem změny č. 2 ÚRP ČR, který se týká vymezení akceleračních oblastí pro výrobu energie z obnovitelných zdrojů. Uvádím základní **důvody**: **1) Nedostatky návrhu** · návrh není dostatečně odůvodněn a **chybí konkrétní podklady** (zákon č. 500/2004 Sb.) · nebyly dostatečně posouzeny **dopady na životní prostředí** (zákon č. 100/2001 Sb.) · hrozí **narušení krajiny a přírody** (zákon č. 114/1992 Sb.) · návrh **nerespektuje ochranu hodnot území a kvalitu bydlení** (zákon č. 283/2021 Sb.) · nebyly posouzeny jiné **varianty řešeni, zejména využití brownfieldů** (opuštěných a již narušených ploch) a návrh tak neodůvodněně zasahuje do volné krajiny · vychází **pouze z expertních odhadů** (počet věži, výkon, rozmístění) · návrh **řeší problémy až dodatečně**, místo aby jim předešel · nejsou dostatečně vyhodnoceny **kumulativní dopady více záměrů v území** **2) Příroda a krajina** · výskyt chráněných druhů (ptáci, netopýři) a zásah do migračních tras (vlk. rys apod.) · narušení prvků ÚSES (biokoridory) · zásadní změna krajiny a její industrializace · dominantní stavby (až cca 250 m vysoké) viditelné na velké vzdálenosti · chybí posouzení nočního osvětlení · nedostatečně řešen kumulativní vliv více větrných elektráren **3) Voda a klima** · narušení vsakování vody do půdy a změna odtokových poměrů · zhoršení schopnosti krajiny zadržovat vodu a riziko vysychání krajiny · nedostatečné odstupy od vodních toků (např. 8 m) · chybí posouzení vlivu na mikroklima **4) Zemědělská půda** · zábor a znehodnocení kvalitní půdy · možné zásahy do půd I. a II. třídy ochrany (nejcennější pudy) · zhutnění půdy a zvýšení eroze a rozdělení (fragmentace) pozemků · nejasný stav a poškození meliorací **5) Dopady na obyvatele** · hluk a jeho dlouhodobý vliv · blikání stínů (stroboskopický efekt) · změna charakteru bydlení · pokles hodnoty nemovitosti · není dostatečně vysvětleno, jak byla stanovena vzdálenost od obytné zástavby **6) Technická a bezpečnostní rizika** · odlet ledu z rotorů v zimě · zásah bleskem · požáry zařízení (obtížně zvládnutelné zásahy) · pád části konstrukce · únik provozních kapalin · šíření požáru do krajiny · kontaminace půdy a vody	Akcelerační oblasti byly vymezeny na celostátní úrovni v Z2 ÚRP na základě Zadání Z2 ÚRP schváleného Vládou ČR. Vymezení akceleračních oblastí proběhlo na základě biologického posouzení konkrétních území podle § 11 odst. 3 resp. 4 ZOZE, jehož výsledky spolu s výsledky vyhodnocení vlivů na životní prostředí (SEA, Příloha č. 5 k odůvodnění Z2 ÚRP) byly zapracovány do návrhu Z2 ÚRP. Návrh Z2 ÚRP a jeho odůvodnění, návrh souvisejících územních opatření a jejich odůvodnění obsahují náležitosti v souladu s příslušnými právními předpisy, včetně správního řádu, stavebního zákona a dalších. Zpracování VVURÚ odpovídá obsahem i strukturou požadavkům obsaženým v příloze č. 4 stavebního zákona, včetně posouzení kumulativních a synergických vlivů, vlivů na zdraví a hodnocení nulové varianty (platné znění ÚRP) vůči variantě navrhované (Z2 ÚRP). Zadání Z2 ÚRP schválené Vládou ČR nepožadovalo jiná variantní řešení. Ustanovení § 4 odst. 3 ZOZE a čl. 15c směrnice RED III sice upřednostňují brownfieldy a degradované plochy, avšak nevylučují vymezení akcelerační oblasti na jiných pozemcích. Vymezení výhradně na degradovaných plochách nebylo s ohledem na prostorové nároky technologie větrných elektráren proveditelné. Samotný způsob vymezení akceleračních oblastí na základě podkladů (biologická posouzení, mapy citlivosti ptáků vůči výstavbě VTE zpracované ČSO, území významná pro netopýry dle podkladů ČESON, biotopy zvláště chráněných druhů velkých savců a další) a nařízení vlády č. 507/2025 Sb. minimalizuje vliv na složky životního prostředí. Pro všechny akcelerační oblasti jsou současně pořizována územní opatření, která obsahují opatření stanovená na základě biologických posouzení. Tato opatření dále zmírňují negativní vlivy, které nebylo možné vyloučit vymezením akcelerační oblasti. Podmínky v územních opatřeních zahrnují ochranu prvků lokálního ÚSES a všech biokoridorů, ochranu biotopů, ZPF a PUPFL, dále povinnost biologického dozoru, monitoring mortality ptáků a netopýrů, detekční systémy a další podmínky specifické vzhledem ke konkrétní akcelerační oblasti. Jedním z podkladů pro zpracování Z2 ÚRP byl dokument Akcelerační oblasti, předvýběr ploch k výstavbě VTE, Screening území ČR z hlediska ochrany krajinného rázu (Roman Bukáček, Simona Vondráčková, 2025). Při vymezování akceleračních oblastí byl krajinný ráz dále prověřován, a to s ohledem na hodnoty území. Vlivy na krajinný ráz pak byly dále vyhodnoceny v rámci VVURÚ, a to jak z hlediska navrhovaného souboru akceleračních oblastí jako celku, tak pro jednotlivá území v kartách akceleračních oblastí, které obsahují i mapy viditelnosti (Příloha SEA). Podmínky v územních opatřeních pak dále omezují barevné řešení doprovodných staveb a rozsah trvalých terénních úprav. V souvisejících územních opatření jsou stanoveny podmínky, které zajišťují ochranu protierozních opatření, funkčních melioračních zařízení, vodních toků a ploch a rovněž omezující možné terénní úpravy. Vzhledem k charakteru a rozsahu potenciálních záměrů se při naplnění podmínek nepředpokládá

Poř. č.	Připomínkové místo	Číslo jednací	Článek	AO	Připomínka	Vyhodnocení
					Není jasné, kdo nese **odpovědnost za škody na zdraví a majetku**. **7) Kumulace vlivů** · sčítání hluku, zásahů do krajiny a vizuální zátěže · dopady více elektráren nejsou vyhodnoceny společně · výsledný dopad na životní prostředí i lidi může být výrazně vyšší **8) Rozpor se zákony ČR a EU** · správní řád (zákon č. 500/2004 Sb.) · ochrana přírody (zákon č. 114/1992 Sb.) · EIA (zákon č. 100/2001 Sb.) · ochrana půdy (zákon č. 334/1992 Sb.) · stavební zákon (zákon č. 283/2021 Sb.) · nesplnění podmínek směrnice EU RED III (nevhodně zvolená lokalita, nevyřešené dopady) · návrh může zasahovat do práva na příznivé životní prostředí a ochranu zdraví podle Listiny základních lidských práv a svobod (čl. 31, čl. 35, čl. 11) · porušení principu předběžné opatrnosti (čl. 191 SFEU), návrh je předkládán bez dostatečných podkladů a při existenci důvodných pochybností o jeho dopadech Navržená oblast **má zásadní střety s přírodou, krajinou, vodou i životem obyvatel**. Tyto problémy nejsou odstraněny, pouze částečně zmírňovány. Návrh nemá dostatečné podklady, neřeší varianty a nehodnotí kumulativní dopady, proto **požaduji vyloučení akcelerační oblasti z návrhu.**	realizace zpevněných ploch v takovém rozsahu, který by mohl významně ovlivnit vodní režim v rámci akceleračních oblastí. V souladu s požadavky vodního zákona se v rámci procesu povolování záměru bude vyjadřovat vodoprávní úřad. Významné ovlivnění mikroklimatu se u akceleračních oblastí pro VTE ani FVE nepředpokládá. Ochrana ZPF je řešena v souvisejících územních opatřeních. Podmínkami je zajištěno, že nebudou vznikat neobhospodařovatelné zbytkové zemědělské pozemky ani pozemky bez přístupu k veřejně přístupné pozemní komunikaci. Dále je v nich požadavek na upřednostní nižších tříd ochrany ZPF při realizaci záměrů OZE a je stanovena maximální plocha dlouhodobého nebo trvalého odnětí ZPF pro záměry OZE v celé akcelerační oblasti. Souhlas s odnětím ze ZPF bude vydán v navazujícím řízení dle stavebního zákona. Při vymezení akceleračních oblastí nelze předjímat konkrétní technické parametry či přesné umístění záměrů OZE. Obavy z negativních vlivů hluku a stroboskopického efektu řeší podmínky stanovené ve všech územních opatřeních pro akcelerační oblasti pro VTE, které ukládají zpracování hlukové studie, studie působení stroboskopického efektu, včetně minimalizace shadow flicker efektu, a také omezují světelné zatížení. Akcelerační oblasti pro VTE byly vymezeny s odstupem alespoň 500 m od obytné zástavby s ohledem na snížení rizik pro obyvatele. V případě, že by záměr nesplňoval zákonné hygienické limity (nařízení vlády č. 272/2011 Sb., o ochraně zdraví před nepříznivými účinky hluku a vibrací) a další požadavky vyplývající z příslušných právních předpisů (např. požární bezpečnost) a současně podmínky v územním opatření, nemůže být povolen. Odpovědnost za škody má provozovatel větrné elektrárny, který odpovídá za její technický stav a bezpečnost provozu podle občanského zákoníku (zákon č. 89/2012 Sb.). Vymezení akcelerační oblasti v ÚRP nezakládá možnost vyvlastnění ani právo na výstavbu VTE a nevylučuje jiné využití území. Nebylo prokázáno, že by instalace VTE měla významný negativní vliv na cenu nemovitostí či provádění investic. Lokální dopady na cenu nemovitostí konkrétních záměrů nelze posuzovat na koncepční úrovni při vymezování akceleračních oblastí v ÚRP. Návrh Změny č. 2 ÚRP byl připraven v souladu s platnou legislativou ČR a EU, včetně správního řádu, stavebního zákona, zákona č. 249/2025 Sb. (ZOZE) zákona č. 114/1992 Sb. (ZOPK), směrnice RED III, směrnice o ochraně volně žijících ptáků a směrnice o stanovištích. Vymezení akceleračních oblastí a podmínky v územních opatřeních jsou stanoveny na základě zákona a v jeho mezích. Dopad na veřejné zájmy byl posouzen VVURÚ.
9428.	Faifruk Liubov	MMR-46748-2026-81	99czj 99czk	AOV56 AOV57	Věc: **<u>Připomínka k návrhu Změny č. 2 Územního rozvojového plánu ČR (ÚRP ČR)</u>** Podávám připomínku k návrhu vymezení akceleračních oblasti pro větrné elektrárny (VTE) v území:	**Akceptováno částečně.**

Poř. č.	Připomínkové místo	Číslo jednací	Článek	AO	Připomínka	Vyhodnocení
					AOV č. 56 Vrabčiny a AOV č. 57 Bílá skála, Plzeňský kraj Na základě níže uvedených důvodů nesouhlasím s tímto návrhem změny č. 2 ÚRP ČR, který se týká vymezení akceleračních oblastí pro výrobu energie z obnovitelných zdrojů. Uvádím základní **důvody**: **1) Nedostatky návrhu** · návrh není dostatečně odůvodněn a **chybí konkrétní podklady** (zákon č. 500/2004 Sb.) · nebyly dostatečně posouzeny **dopady na životní prostředí** (zákon č. 100/2001 Sb.) · hrozí **narušení krajiny a přírody** (zákon č. 114/1992 Sb.) · návrh **nerespektuje ochranu hodnot území a kvalitu bydlení** (zákon č. 283/2021 Sb.) · nebyly posouzeny jiné **varianty řešeni, zejména využití brownfieldů** (opuštěných a již narušených ploch) a návrh tak neodůvodněně zasahuje do volné krajiny · vychází **pouze z expertních odhadů** (počet věží, výkon, rozmístění) · návrh **řeší problémy až dodatečně**, místo aby jim předešel · nejsou dostatečně vyhodnoceny **kumulativní dopady více záměrů v území** **2) Příroda a krajina** · výskyt chráněných druhů (ptáci, netopýři) a zásah do migračních tras (vlk. rys apod.) · narušení prvků ÚSES (biokoridory) · zásadní změna krajiny a její industrializace · dominantní stavby (až cca 250 m vysoké) viditelné na velké vzdálenosti · chybí posouzení nočního osvětlení · nedostatečně řešen kumulativní vliv více větrných elektráren **3) Voda a klima** · narušení vsakování vody do půdy a změna odtokových poměrů · zhoršení schopnosti krajiny zadržovat vodu a riziko vysychání krajiny · nedostatečné odstupy od vodních toků (např. 8 m) · chybí posouzení vlivu na mikroklima **4) Zemědělská půda** · zábor a znehodnocení kvalitní půdy · možné zásahy do půd I. a II. třídy ochrany (nejcennější pudy) · zhutnění půdy a zvýšení eroze a rozdělení (fragmentace) pozemků · nejasný stav a poškození meliorací **5) Dopady na obyvatele** · hluk a jeho dlouhodobý vliv · blikání stínů (stroboskopický efekt) · změna charakteru bydlení · pokles hodnoty nemovitosti · není dostatečně vysvětleno, jak byla stanovena vzdálenost od obytné zástavby **6) Technická a bezpečnostní rizika** · odlet ledu z rotorů v zimě · zásah bleskem · požáry zařízení (obtížně zvládnutelné zásahy) · pád části konstrukce · únik provozních kapalin · šíření požáru do krajiny · kontaminace půdy a vody	Akcelerační oblast AOV56 Vrabčiny byla zmenšena. Akcelerační oblasti byly vymezeny na celostátní úrovni v Z2 ÚRP na základě Zadání Z2 ÚRP schváleného Vládou ČR. Vymezení akceleračních oblastí proběhlo na základě biologického posouzení konkrétních území podle § 11 odst. 3 resp. 4 ZOZE, jehož výsledky spolu s výsledky vyhodnocení vlivů na životní prostředí (SEA, Příloha č. 5 k odůvodnění Z2 ÚRP) byly zapracovány do návrhu Z2 ÚRP. Návrh Z2 ÚRP a jeho odůvodnění, návrh souvisejících územních opatření a jejich odůvodnění obsahují náležitosti v souladu s příslušnými právními předpisy, včetně správního řádu, stavebního zákona a dalších. Zpracování VVURÚ odpovídá obsahem i strukturou požadavkům obsaženým v příloze č. 4 stavebního zákona, včetně posouzení kumulativních a synergických vlivů, vlivů na zdraví a hodnocení nulové varianty (platné znění ÚRP) vůči variantě navrhované (Z2 ÚRP). Zadání Z2 ÚRP schválené Vládou ČR nepožadovalo jiná variantní řešení. Ustanovení § 4 odst. 3 ZOZE a čl. 15c směrnice RED III sice upřednostňují brownfieldy a degradované plochy, avšak nevylučují vymezení akcelerační oblasti na jiných pozemcích. Vymezení výhradně na degradovaných plochách nebylo s ohledem na prostorové nároky technologie větrných elektráren proveditelné. Samotný způsob vymezení akceleračních oblastí na základě podkladů (biologická posouzení, mapy citlivosti ptáků vůči výstavbě VTE zpracované ČSO, území významná pro netopýry dle podkladů ČESON, biotopy zvláště chráněných druhů velkých savců a další) a nařízení vlády č. 507/2025 Sb. minimalizuje vliv na složky životního prostředí. Pro všechny akcelerační oblasti jsou současně pořizována územní opatření, která obsahují opatření stanovená na základě biologických posouzení. Tato opatření dále zmírňují negativní vlivy, které nebylo možné vyloučit vymezením akcelerační oblasti. Podmínky v územních opatřeních zahrnují ochranu prvků lokálního ÚSES a všech biokoridorů, ochranu biotopů, ZPF a PUPFL, dále povinnost biologického dozoru, monitoring mortality ptáků a netopýrů, detekční systémy a další podmínky specifické vzhledem ke konkrétní akcelerační oblasti. Jedním z podkladů pro zpracování Z2 ÚRP byl dokument Akcelerační oblasti, předvýběr ploch k výstavbě VTE, Screening území ČR z hlediska ochrany krajinného rázu (Roman Bukáček, Simona Vondráčková, 2025). Při vymezování akceleračních oblastí byl krajinný ráz dále prověřován, a to s ohledem na hodnoty území. Vlivy na krajinný ráz pak byly dále vyhodnoceny v rámci VVURÚ, a to jak z hlediska navrhovaného souboru akceleračních oblastí jako celku, tak pro jednotlivá území v kartách akceleračních oblastí, které obsahují i mapy viditelnosti (Příloha SEA). Podmínky v územních opatřeních pak dále omezují barevné řešení doprovodných staveb a rozsah trvalých terénních úprav.

Poř. č.	Připomínkové místo	Číslo jednací	Článek	AO	Připomínka	Vyhodnocení
					Není jasné, kdo nese **odpovědnost za škody na zdraví a majetku**. **7) Kumulace vlivů** · sčítání hluku, zásahů do krajiny a vizuální zátěže · dopady více elektráren nejsou vyhodnoceny společně · výsledný dopad na životní prostředí i lidi může být výrazně vyšší **8) Rozpor se zákony ČR a EU** · správní řád (zákon č. 500/2004 Sb.) · ochrana přírody (zákon č. 114/1992 Sb.) · EIA (zákon č. 100/2001 Sb.) · ochrana půdy (zákon č. 334/1992 Sb.) · stavební zákon (zákon č. 283/2021 Sb.) · nesplnění podmínek směrnice EU RED III (nevhodně zvolená lokalita, nevyřešené dopady) · návrh může zasahovat do práva na příznivé životní prostředí a ochranu zdraví podle Listiny základních lidských práv a svobod (čl. 31, čl. 35, čl. 11) · porušení principu předběžné opatrnosti (čl. 191 SFEU), návrh je předkládán bez dostatečných podkladů a při existenci důvodných pochybností o jeho dopadech Navržená oblast **má zásadní střety s přírodou, krajinou, vodou i životem obyvatel**. Tyto problémy nejsou odstraněny, pouze částečně zmírňovány. Návrh nemá dostatečné podklady, neřeší varianty a nehodnotí kumulativní dopady, proto **požaduji vyloučení akcelerační oblasti z návrhu.**	V souvisejících územních opatření jsou stanoveny podmínky, které zajišťují ochranu protierozních opatření, funkčních melioračních zařízení, vodních toků a ploch a rovněž omezující možné terénní úpravy. Vzhledem k charakteru a rozsahu potenciálních záměrů se při naplnění podmínek nepředpokládá realizace zpevněných ploch v takovém rozsahu, který by mohl významně ovlivnit vodní režim v rámci akceleračních oblastí. V souladu s požadavky vodního zákona se v rámci procesu povolování záměru bude vyjadřovat vodoprávní úřad. Významné ovlivnění mikroklimatu se u akceleračních oblastí pro VTE ani FVE nepředpokládá. Ochrana ZPF je řešena v souvisejících územních opatřeních. Podmínkami je zajištěno, že nebudou vznikat neobhospodařovatelné zbytkové zemědělské pozemky ani pozemky bez přístupu k veřejně přístupné pozemní komunikaci. Dále je v nich požadavek na upřednostní nižších tříd ochrany ZPF při realizaci záměrů OZE a je stanovena maximální plocha dlouhodobého nebo trvalého odnětí ZPF pro záměry OZE v celé akcelerační oblasti. Souhlas s odnětím ze ZPF bude vydán v navazujícím řízení dle stavebního zákona. Při vymezení akceleračních oblastí nelze předjímat konkrétní technické parametry či přesné umístění záměrů OZE. Obavy z negativních vlivů hluku a stroboskopického efektu řeší podmínky stanovené ve všech územních opatřeních pro akcelerační oblasti pro VTE, které ukládají zpracování hlukové studie, studie působení stroboskopického efektu, včetně minimalizace shadow flicker efektu, a také omezují světelné zatížení. Akcelerační oblasti pro VTE byly vymezeny s odstupem alespoň 500 m od obytné zástavby s ohledem na snížení rizik pro obyvatele. V případě, že by záměr nesplňoval zákonné hygienické limity (nařízení vlády č. 272/2011 Sb., o ochraně zdraví před nepříznivými účinky hluku a vibrací) a další požadavky vyplývající z příslušných právních předpisů (např. požární bezpečnost) a současně podmínky v územním opatření, nemůže být povolen. Odpovědnost za škody má provozovatel větrné elektrárny, který odpovídá za její technický stav a bezpečnost provozu podle občanského zákoníku (zákon č. 89/2012 Sb.). Vymezení akcelerační oblasti v ÚRP nezakládá možnost vyvlastnění ani právo na výstavbu VTE a nevylučuje jiné využití území. Nebylo prokázáno, že by instalace VTE měla významný negativní vliv na cenu nemovitostí či provádění investic. Lokální dopady na cenu nemovitostí konkrétních záměrů nelze posuzovat na koncepční úrovni při vymezování akceleračních oblastí v ÚRP. Návrh Změny č. 2 ÚRP byl připraven v souladu s platnou legislativou ČR a EU, včetně správního řádu, stavebního

Poř. č.	Připomínkové místo	Číslo jednací	Článek	AO	Připomínka	Vyhodnocení
						zákona, zákona č. 249/2025 Sb. (ZOZE) zákona č. 114/1992 Sb. (ZOPK), směrnice RED III, směrnice o ochraně volně žijících ptáků a směrnice o stanovištích. Vymezení akceleračních oblastí a podmínky v územních opatřeních jsou stanoveny na základě zákona a v jeho mezích. Dopad na veřejné zájmy byl posouzen VVURÚ.
9429.	Vidner Jan	MMR-46749-2026-81	99czzg	AOV83	**Text připomínky** **Odůvodněni uplatněné připomínky.** **1.Direktivní vymezeni AOV** Podatel se domnívá, že není nezbytné (a neplyne to ani ze směrnice EU RED III), aby akcelerační oblasti pro VTE (dále jen ,,AOV") byly vymezeny direktivně na celostátní úrovni. je naprosto dostačující, když by Změna č. 2 Územního rozvojového plánu (dále jen ,,Změna č. 2°') dala obcím povinnost, aby prověřily možnosti vymezeni AOV v územních plánech. Na základě tohoto pokynu by samosprávy znalé místních poměrů po dohodě s občany vymezily vhodné lokality pro VTE. Díky tomu by byly zohledněny s potřebnou pečlivostí a v nutné podrobnosti zásahy do veřejných zájmů, které není možné na úrovni Změny č. 2 zhodnotit, neboť to její velké měřítko neumožňuje. **2. Diskriminační vymezeni AOV** Ve Změně č. 2 ÚRP není dostatečně vysvětleno, proč je třeba vymezit akcelerační oblasti právě tak, jak to činí Změna č. 2, jinými slovy není pochopitelné, proč právě počet AOV, se kterým Změna č, 2 počítá, povede ke splnění klimatických a energetických cílů a proč vymezeni jiné oblasti již není zapotřebí nebo proč by klimatické a energetické cíle nemohly být plněny i bez AOV83, když není ke splněni těchto cílů (které ani nejsou ve Změně č. 2 specifikovány) zapotřebí ani o jednu AOV více. Lokalita, kde je AOV83 přitom není nijak výjimečná z hlediska potenciálu pro VTE (nebo alespoň není ve Změně č. 2 přesvědčivě popsáno, proč se AOV83 svým větrným potenciálem tak výrazně odlišuje od dalších oblastí, kde AOV vymezeny nebyly). Lze tedy předpokládat, že existují i jiné shodné oblasti, kde však z nejasných důvodů AOV nebyly vymezeny. To považuje podatel za diskriminační. Diskriminovány jsou i samosprávy, na jejichž území jsou AOV vymezeny. Vymezeni AOV totiž představuje jakousi stavební uzávěru, kdy obec nemůže v dotčeném území měnit územní plán podle svých potřeb, ale musí respektovat vymezenou AOV. Vedle toho pak nebudou investoři VTE motivováni, aby s obci uzavřeli férovou plánovací smlouvu a poskytli obci a jejím občanům dostatečné kompenzace za negativní dopady provozu VTE. Záměry VTE povolované v AOV totiž budou protežovány a jejich výstavba výrazně usnadněna. Tato diskriminace přímo ovlivňuje i občany samospráv. **3. Nedostatečné posouzeni vlivů** Vymezeni AOV s největší pravděpodobností povede k tomu, že záměry VTE v nich umisťované budou upřednostňovány a nedojde už nikdy k řádnému posouzení jejich negativních dopadů na životní prostředí, na zdraví a životy lidi. Proto by mělo být vyhodnoceni vlivů Změny č. 2 a územního opatřeni pro AOV83 extrémně podrobné a kvalitní, prakticky na úrovni EIA.	**Akceptováno částečně** Akcelerační oblast AOV83 Chorušice byla zmenšena. Akcelerační oblasti byly vymezeny na celostátní úrovni v Z2 ÚRP na základě Zadání Z2 ÚRP schváleného Vládou ČR. Vymezení akceleračních oblastí proběhlo na základě biologického posouzení konkrétních území podle § 11 odst. 3 resp. 4 ZOZE, jehož výsledky spolu s výsledky vyhodnocení vlivů na životní prostředí (SEA, Příloha č. 5 k odůvodnění Z2 ÚRP) byly zapracovány do návrhu Změny č. 2 ÚRP. Oblasti, u nichž autorizované osoby identifikovaly významné negativní nebo kumulativní vlivy, byly ze Z2 ÚRP vyloučeny (odůvodnění Z2 ÚRP, odst. 32). Zpracování VVURÚ odpovídá obsahem i strukturou požadavkům obsaženým v příloze č. 4 stavebního zákona, včetně posouzení kumulativních a synergických vlivů. Ve VVURÚ (včetně SEA) byly posuzovány akcelerační oblastí, nikoliv konkrétní záměry, a podrobnost odpovídá měřítku ÚRP a územních opatření. Vymezení akcelerační oblasti v ÚRP nezakládá právo na výstavbu VTE ani nevylučuje jiné využití území. Při vymezení akceleračních oblastí nelze předjímat konkrétní technické parametry či přesné umístění záměrů OZE. Obavy z negativních vlivů hluku a stroboskopického efektu řeší podmínky stanovené ve všech územních opatřeních pro akcelerační oblasti pro VTE, které ukládají zpracování hlukové studie, studie působení stroboskopického efektu, včetně minimalizace shadow flicker efektu. V případě, že by záměr nesplňoval zákonné hygienické limity (nařízení vlády č. 272/2011 Sb., o ochraně zdraví před nepříznivými účinky hluku a vibrací) a současně podmínky v územním opatření, nemůže být povolen. Jedním z podkladů pro zpracování Z2 ÚRP byl dokument Akcelerační oblasti, předvýběr ploch k výstavbě VTE, Screening území ČR z hlediska ochrany krajinného rázu (Roman Bukáček, Simona Vondráčková, 2025). Při vymezování akceleračních oblastí byl krajinný ráz dále prověřován, a to s ohledem na hodnoty území. Vlivy na krajinný ráz pak byly dále vyhodnoceny v rámci VVURÚ, a to jak z hlediska navrhovaného souboru akceleračních oblastí jako celku, tak pro jednotlivá území v kartách akceleračních oblastí, které obsahují i mapy viditelnosti (Příloha SEA). Podmínky v

Poř. č.	Připomínkové místo	Číslo jednací	Článek	AO	Připomínka	Vyhodnocení
					Překážkou pro takové podrobné posouzeni je ale fakt, že je měřítko Územního rozvojového plánu příliš velké a neumožňuje skutečně posoudit dopady vymezení AOV(jiné by to bylo na úrovni územního plánu, resp. v procesu EIA se znalostí konkrétního záměru). Vzhledem k tomu, že na vymezeni akceleračních oblastí naváže zrychlené a zjednodušené povolovací řízeni před Dopravním a energetickým stavebním úřadem (DESÚ), v rámci kterého bude úřad prakticky pouze ověřovat, zda jsou záměry v souladu s vágními a nicneříkajícími podmínkami územního opatřeni AOV83. V souladu s těmito obecnými podmínkami ale budou téměř jakékoliv záměry, což znamená, že vlivy VTE realizovaných v AOV83 nebudou nikdy reálně posouzeny. Podatel se domnívá, že je nezbytné, aby všechny vlivy VTE byly skutečně a podrobně posouzeny. Vágní posouzeni Změny č. 2 nebo územního opatřeni AOV83 je naprosto nedostatečné. Podatel se domnívá, že vadné posouzení dopadů VTE může mít nejen přímý vliv na jeho zdraví včetně psychické pohody, ale také to může ovlivnit socioekonomický rozvoj obce, ve které žije. Podatel ještě připomíná, že nedošlo ke kumulativnímu zhodnoceni vlivů v důsledku vymezeni tří AOV v těsné blízkosti (AOV82, AOV83 a AOV84). **4. Zanedbatelné pozitivní vlivy vymezení AO** V odůvodnění Změny č. 2 ani územního opatření není možné dohledat vyčísleni přínosu AOV83 pro sníženi energetické závislosti anebo sníženi produkce CO_2. Ve vyhodnocení vlivů územního opatřeni AOV83 se ale uvádí k pozitivním vlivům (přínosům) vymezeni AOV a realizace VTE: „Zanedbatelný až mírně pozitivní vliv k ochraně klimatu uplatnění AO se uplatní v globálním měřítku, tedy i z hlediska přeshraničního působení" V dokumentaci Změny č. 2 a územního opatřeni je tedy přiznáno, že přínosy VTE realizovaných v AOV83 budou zanedbatelné, byt' chybí konkrétní čísla. V takové situaci není pochopitelné, jak mohl zájem na vymezení AOV83 převážit nad ostatními konkrétně specifikovanými veřejnými zájmy, které naopak výstavba VTE ovlivni výrazně (byť to nekvalitně zpracované vyhodnocení Změny Č. 2 a územního opatřeni nepřiznává). Dále se ve vyhodnoceni územního opatřeni AOV83 uvádí: “Vlivy na ovzduší v době výstavby zanedbatelné (prašnost při přesunu zemin, emise ze spalováni PHM, sekundární prašnost), v době provozu mírně pozitivní z důvodu náhrady spalovacích zdrojů při výrobě el. energie." Vzhledem k tomu, že se ve vyhodnoceni uvádí, že vliv AOV83 na ochranu klimatu bude zanedbatelný, bude logicky zanedbatelný rozsah, ve kterém VTE realizované v AOV83 nahradí spalovací zdroje. Změna č. 2 ani územní opatření tento závěr nevyvrací, neobsahuji totiž vyčíslení toho, v jak velkém rozsahu VTE realizované v AOV83 nahradí spalovací zdroje a jaký přesně vliv bude mít tato náhrada na cíle sledované Změnou č. 2, tedy sníženi energetické závislosti ČR a sníženi produkce CO2. Je také třeba řádně vyhodnotit, proč těchto cílů nelze dosáhnout jinými způsobí (zvýšeni počtu bloků JEDU, popř. JETE, rozvoj vodíkové infrastruktury v souladu s Vodíkovou strategii ČR, větší důraz na rozvoj FVE). Proto ani blíže nespecifikovaná náhrada spalovacích zdrojů není důvod, proč by měl zájem na vymezení AOV83 převážit nad jinými zájmy v území. **5. Výška VTE a rozloha AO** Ve Změně č. 2 ani v územním opatřeni pro AOV83 není vysvětleno, proč byla zvolena právě tato rozloha AO a proč má AOV právě tyto konkrétní hranice a proč právě toto vymezeni AOV povede ke splněni cílů Změny č. 2.	územních opatřeních pak dále omezují barevné řešení doprovodných staveb a rozsah trvalých terénních úprav. Samotný způsob vymezení akceleračních oblastí na základě podkladů (biologická posouzení, mapy citlivosti ptáků vůči výstavbě VTE zpracované ČSO, území významná pro netopýry dle podkladů ČESON, biotopy zvláště chráněných druhů velkých savců a další) a nařízení vlády č. 507/2025 Sb. minimalizuje vliv na složky životního prostředí. Pro všechny akcelerační oblasti jsou současně pořizována územní opatření, která obsahují opatření stanovená na základě biologických posouzení. Tato opatření dále zmírňují negativní vlivy, které nebylo možné vyloučit vymezením akcelerační oblasti. Podmínky v územních opatřeních zahrnují ochranu prvků lokálního ÚSES a všech biokoridorů, ochranu biotopů, ZPF a PUPFL, dále povinnost biologického dozoru, monitoring mortality ptáků a netopýrů, detekční systémy a další podmínky specifické vzhledem ke konkrétní akcelerační oblasti. Vymezení akcelerační oblasti v ÚRP nezakládá možnost vyvlastnění ani právo na výstavbu VTE a nevylučuje jiné využití území. Nebylo prokázáno, že by instalace VTE měla významný negativní vliv na cenu nemovitostí či provádění investic. Lokální dopady na cenu nemovitostí konkrétních záměrů nelze posuzovat na koncepční úrovni při vymezování akceleračních oblastí v ÚRP. Odstranění záměru bude probíhat v souladu s vydaným povolením záměru. Z2 ÚPR jej nepředjímá.

Poř. č.	Připomínkové místo	Číslo jednací	Článek	AO	Připomínka	Vyhodnocení
					jinými slovy není vysvětleno, proč nemůže být AO vymezena jiným způsobem tak, aby kupř. byly VTE umisťovány v dostatečné vzdálenosti od zastavěného území a zastavitelných ploch podle územních plánů (min 1,5 km) a není porovnáno, zda by toto jiné vymezení AOV třeba také nevedlo ke splnění cílů Změny č. 2. Podatel se domnívá, že to ale vzhledem k nespecifičnosti cílů Změny č. 2 není ani možné, proto by také vůbec neměla být aov83 vymezena. **6.Hluková zátěž, vibrace a stroboskopický efekt** Podatel zásadně nesouhlasí s tím, že Změna č. 2 ani příslušné územní opatření vůbec neřeší negativní dopady hluku. Hluk totiž Změna č. 2 chápe jako normální integrální součást VTE, bez které to prostě nejde a je třeba se s tím smířit. Tento přistup nejlépe demonstruje přirovnáni hluku z VTE k v podstatě příjemnému „šumění |esa': které mohou zaregistrovat jen neurotické osoby. Podatel se proto domnívá, že hlukové vlivy nebyly zhodnoceny a ve skutečnosti to ani není možné bez znalosti konkrétního projektu. Podatel zdůrazňuje, že nepovažuje za dostatečné, aby byla hluková zátěž řešena až v hlukové studii zpracované investorem. Takový přistup není schopný zajistit reálnou ochranu lidského zdraví. Podatel dále nesouhlasí s tím, že vůbec nedošlo k posouzeni vlivů infrazvuku, nízkofrekvenčního hluku a vibraci, ačkoliv odborné studie upozorňují na rizika spojená s těmito doprovodnými jevy provozu VTE. Podatel se domnívá, že nebyl ani řádně zhodnocen vliv vibraci na nemovitosti. Stejně tak nebyl řádně posouzen z hlediska vlivů tzv. stroboskopický efekt, kdy se posouzeni zejména nezaměřilo na obtěžující dopady stroboskopického efektu. **7.Vlivy na krajinný ráz** Větrné elektrárny mají zásadní vlivy na krajinný ráz. Ve Vyhodnoceni vlivů územního opatření AOV83 se uvádí: „Z analýzy viditelnosti vyplývá, že hodnocené území se vyznačuje vysokou koncentraci kulturně-historických hodnota zároveň velmi citlivým vztahem ke krajině Kokořínska a k ikonické dominantě Bezděžu. V bezprostředním okolí se uplatňuje kostel Nanebevzetí Panny Marie, kostel Sv. Jakuba Většího, fara, kaple Nejsvětější Trojice, zámek a historická venkovská zástavba. Ve vzdálenosti do 2 km navazuji kostel Sv. Martina, radnice, sokolovna a další objekty utvářej/cl obraz sídla. V širším území do 5 km a 15 km se pak prosazuje mimořádně bohatý soubor památek, včetně hradu Kokořín, hradu Houska, hradišť, kostelů, tvrzí, zámků a historických areálů. Rozhoduj/c/ hodnotou je zde ochrana vnitřní scenérie Kokořínska a nerušených výhledů na Bezděz. Současně je třeba zachovat obraz Mšena a jeho historického jádra v krajině, včetně vazeb na příjezdové komunikace, turistické trasy a další frekventovaná místa, odkud se uplatňuji ikonické pohledy na město i na širší krajinný rámec. Bezděz zde nepůsobí jen jako vzdálená dominanta, ale jako jeden z hlavních určuj/c/ch prvků krajinné identity celého prostoru." Jak je možné, že všechny tyto vlivy jsou hodnoceny jako zanedbatelné, když přitom VTE budou představovat novou dominantu, která jednoznačně výrazně ovlivní krajinu, to není ve Změně Č. 2 ani v územním opatření vysvětleno. Vliv VTE na krajinný ráz bude mít ještě další dopady - již napořád bude hodnota krajinného rázu snížena, takže bude možné do území umisťovat i další záměry, které by jinak kvůli ochraně krajinného rázu nebyly přípustné. **8. Další negativní vlivy AOV83:** Prostor pro individuální připomínky: lze doplnit např. obavy z negativního vlivu vymezení AOV na zvířata, na ekosystémy, na vodní poměry v území, na zemědělský půdní fond, na ekosystémy...	

Poř. č.	Připomínkové místo	Číslo jednací	Článek	AO	Připomínka	Vyhodnocení
					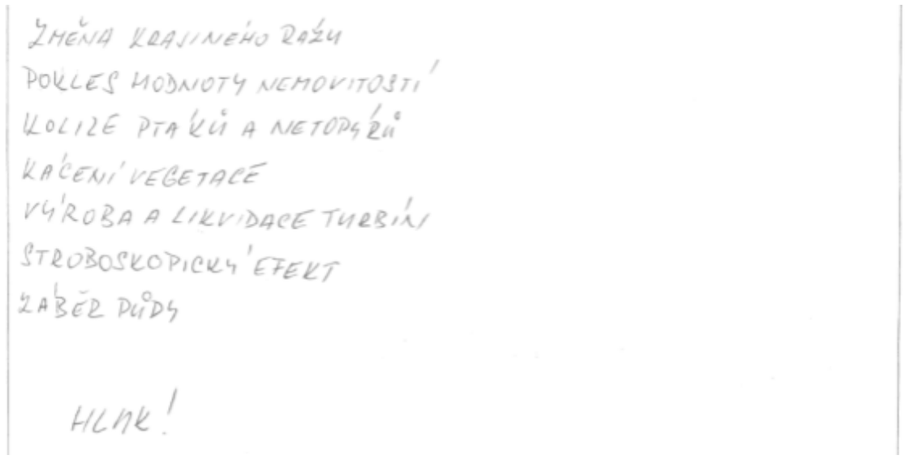	
9430.	Irena Poláková	MMR-46750-2026-81	99czj 99czk	AOV56 AOV57	Věc: **<u>Připomínka k návrhu Změny č. 2 Územního rozvojového plánu ČR (ÚRP ČR)</u>** Podávám připomínku k návrhu vymezení akceleračních oblasti pro větrné elektrárny (VTE) v území: **AOV č. 56 Vrabčiny a AOV č. 57 Bílá skála, Plzeňský kraj** Na základě níže uvedených důvodů nesouhlasím s tímto návrhem změny č. 2 ÚRP ČR, který se týká vymezení akceleračních oblastí pro výrobu energie z obnovitelných zdrojů. Uvádím základní **důvody**: **1) Nedostatky návrhu** · návrh není dostatečně odůvodněn a **chybí konkrétní podklady** (zákon č. 500/2004 Sb.) · nebyly dostatečně posouzeny **dopady na životní prostředí** (zákon č. 100/2001 Sb.) · hrozí **narušení krajiny a přírody** (zákon č. 114/1992 Sb.) · návrh **nerespektuje ochranu hodnot území a kvalitu bydlení** (zákon č. 283/2021 Sb.) · nebyly posouzeny jiné **varianty řešeni, zejména využití brownfieldů** (opuštěných a již narušených ploch) a návrh tak neodůvodněně zasahuje do volné krajiny · vychází **pouze z expertních odhadů** (počet věži, výkon, rozmístění) · návrh **řeší problémy až dodatečně**, místo aby jim předešel · nejsou dostatečně vyhodnoceny **kumulativní dopady více záměrů v území** **2) Příroda a krajina** · výskyt chráněných druhů (ptáci, netopýři) a zásah do migračních tras (vlk. rys apod.) · narušení prvků ÚSES (biokoridory) · zásadní změna krajiny a její industrializace · dominantní stavby (až cca 250 m vysoké) viditelné na velké vzdálenosti · chybí posouzení nočního osvětlení · nedostatečně řešen kumulativní vliv více větrných elektráren **3) Voda a klima** · narušení vsakování vody do půdy a změna odtokových poměrů · zhoršení schopnosti krajiny zadržovat vodu a riziko vysychání krajiny · nedostatečné odstupy od vodních toků (např. 8 m) · chybí posouzení vlivu na mikroklima **4) Zemědělská půda**	**Akceptováno částečně** Akcelerační oblast AOV56 Vrabčiny byla zmenšena. Akcelerační oblasti byly vymezeny na celostátní úrovni v Z2 ÚRP na základě Zadání Z2 ÚRP schváleného Vládou ČR. Vymezení akceleračních oblastí proběhlo na základě biologického posouzení konkrétních území podle § 11 odst. 3 resp. 4 ZOZE, jehož výsledky spolu s výsledky vyhodnocení vlivů na životní prostředí (SEA, Příloha č. 5 k odůvodnění Z2 ÚRP) byly zapracovány do návrhu Z2 ÚRP. Návrh Z2 ÚRP a jeho odůvodnění, návrh souvisejících územních opatření a jejich odůvodnění obsahují náležitosti v souladu s příslušnými právními předpisy, včetně správního řádu, stavebního zákona a dalších. Zpracování VVURÚ odpovídá obsahem i strukturou požadavkům obsaženým v příloze č. 4 stavebního zákona, včetně posouzení kumulativních a synergických vlivů, vlivů na zdraví a hodnocení nulové varianty (platné znění ÚRP) vůči variantě navrhované (Z2 ÚRP). Zadání Z2 ÚRP schválené Vládou ČR nepožadovalo jiná variantní řešení. Ustanovení § 4 odst. 3 ZOZE a čl. 15c směrnice RED III sice upřednostňují brownfieldy a degradované plochy, avšak nevylučují vymezení akcelerační oblasti na jiných pozemcích. Vymezení výhradně na degradovaných plochách nebylo s ohledem na prostorové nároky technologie větrných elektráren proveditelné. Samotný způsob vymezení akceleračních oblastí na základě podkladů (biologická posouzení, mapy citlivosti ptáků vůči výstavbě VTE zpracované ČSO, území významná pro netopýry dle podkladů ČESON, biotopy zvláště chráněných druhů velkých savců a další) a nařízení vlády č. 507/2025 Sb. minimalizuje vliv na složky životního prostředí. Pro všechny akcelerační oblasti jsou současně pořizována územní opatření, která obsahují opatření stanovená na základě biologických

Poř. č.	Připomínkové místo	Číslo jednací	Článek	AO	Připomínka	Vyhodnocení
					· zábor a znehodnocení kvalitní půdy · možné zásahy do půd I. a II. třídy ochrany (nejcennější pudy) · zhutnění půdy a zvýšení eroze a rozdělení (fragmentace) pozemků · nejasný stav a poškození meliorací **5) Dopady na obyvatele** · hluk a jeho dlouhodobý vliv · blikání stínů (stroboskopický efekt) · změna charakteru bydlení · pokles hodnoty nemovitosti · není dostatečně vysvětleno, jak byla stanovena vzdálenost od obytné zástavby **6) Technická a bezpečnostní rizika** · odlet ledu z rotorů v zimě · zásah bleskem · požáry zařízení (obtížně zvládnutelné zásahy) · pád části konstrukce · únik provozních kapalin · šíření požáru do krajiny · kontaminace půdy a vody Není jasné, kdo nese **odpovědnost za škody na zdraví a majetku**. **7) Kumulace vlivů** · sčítání hluku, zásahů do krajiny a vizuální zátěže · dopady více elektráren nejsou vyhodnoceny společně · výsledný dopad na životní prostředí i lidi může být výrazně vyšší **8) Rozpor se zákony ČR a EU** · správní řád (zákon č. 500/2004 Sb.) · ochrana přírody (zákon č. 114/1992 Sb.) · EIA (zákon č. 100/2001 Sb.) · ochrana půdy (zákon č. 334/1992 Sb.) · stavební zákon (zákon č. 283/2021 Sb.) · nesplnění podmínek směrnice EU RED III (nevhodně zvolená lokalita, nevyřešené dopady) · návrh může zasahovat do práva na příznivé životní prostředí a ochranu zdraví podle Listiny základních lidských práv a svobod (čl. 31, čl. 35, čl. 11) · porušení principu předběžné opatrnosti (čl. 191 SFEU), návrh je předkládán bez dostatečných podkladů a při existenci důvodných pochybností o jeho dopadech Navržená oblast **má zásadní střety s přírodou, krajinou, vodou i životem obyvatel**. Tyto problémy nejsou odstraněny, pouze částečně zmírňovány. Návrh nemá dostatečné podklady, neřeší varianty a nehodnotí kumulativní dopady, proto **požaduji vyloučení akcelerační oblasti z návrhu.**	posouzení. Tato opatření dále zmírňují negativní vlivy, které nebylo možné vyloučit vymezením akcelerační oblasti. Podmínky v územních opatřeních zahrnují ochranu prvků lokálního ÚSES a všech biokoridorů, ochranu biotopů, ZPF a PUPFL, dále povinnost biologického dozoru, monitoring mortality ptáků a netopýrů, detekční systémy a další podmínky specifické vzhledem ke konkrétní akcelerační oblasti. Jedním z podkladů pro zpracování Z2 ÚRP byl dokument Akcelerační oblasti, předvýběr ploch k výstavbě VTE, Screening území ČR z hlediska ochrany krajinného rázu (Roman Bukáček, Simona Vondráčková, 2025). Při vymezování akceleračních oblastí byl krajinný ráz dále prověřován, a to s ohledem na hodnoty území. Vlivy na krajinný ráz pak byly dále vyhodnoceny v rámci VVURÚ, a to jak z hlediska navrhovaného souboru akceleračních oblastí jako celku, tak pro jednotlivá území v kartách akceleračních oblastí, které obsahují i mapy viditelnosti (Příloha SEA). Podmínky v územních opatřeních pak dále omezují barevné řešení doprovodných staveb a rozsah trvalých terénních úprav. V souvisejících územních opatření jsou stanoveny podmínky, které zajišťují ochranu protierozních opatření, funkčních melioračních zařízení, vodních toků a ploch a rovněž omezující možné terénní úpravy. Vzhledem k charakteru a rozsahu potenciálních záměrů se při naplnění podmínek nepředpokládá realizace zpevněných ploch v takovém rozsahu, který by mohl významně ovlivnit vodní režim v rámci akceleračních oblastí. V souladu s požadavky vodního zákona se v rámci procesu povolování záměru bude vyjadřovat vodoprávní úřad. Významné ovlivnění mikroklimatu se u akceleračních oblastí pro VTE ani FVE nepředpokládá. Ochrana ZPF je řešena v souvisejících územních opatřeních. Podmínkami je zajištěno, že nebudou vznikat neobhospodařovatelné zbytkové zemědělské pozemky ani pozemky bez přístupu k veřejně přístupné pozemní komunikaci. Dále je v nich požadavek na upřednostní nižších tříd ochrany ZPF při realizaci záměrů OZE a je stanovena maximální plocha dlouhodobého nebo trvalého odnětí ZPF pro záměry OZE v celé akcelerační oblasti. Souhlas s odnětím ze ZPF bude vydán v navazujícím řízení dle stavebního zákona. Při vymezení akceleračních oblastí nelze předjímat konkrétní technické parametry či přesné umístění záměrů OZE. Obavy z negativních vlivů hluku a stroboskopického efektu řeší podmínky stanovené ve všech územních opatřeních pro akcelerační oblasti pro VTE, které ukládají zpracování hlukové studie, studie působení stroboskopického efektu, včetně minimalizace shadow flicker efektu, a také omezují světelné zatížení. Akcelerační oblasti pro VTE byly vymezeny s odstupem alespoň 500 m od obytné zástavby s ohledem na

Poř. č.	Připomínkové místo	Číslo jednací	Článek	AO	Připomínka	Vyhodnocení
						snížení rizik pro obyvatele. V případě, že by záměr nesplňoval zákonné hygienické limity (nařízení vlády č. 272/2011 Sb., o ochraně zdraví před nepříznivými účinky hluku a vibrací) a další požadavky vyplývající z příslušných právních předpisů (např. požární bezpečnost) a současně podmínky v územním opatření, nemůže být povolen. Odpovědnost za škody má provozovatel větrné elektrárny, který odpovídá za její technický stav a bezpečnost provozu podle občanského zákoníku (zákon č. 89/2012 Sb.). Vymezení akcelerační oblasti v ÚRP nezakládá možnost vyvlastnění ani právo na výstavbu VTE a nevylučuje jiné využití území. Nebylo prokázáno, že by instalace VTE měla významný negativní vliv na cenu nemovitostí či provádění investic. Lokální dopady na cenu nemovitostí konkrétních záměrů nelze posuzovat na koncepční úrovni při vymezování akceleračních oblastí v ÚRP. Návrh Změny č. 2 ÚRP byl připraven v souladu s platnou legislativou ČR a EU, včetně správního řádu, stavebního zákona, zákona č. 249/2025 Sb. (ZOZE) zákona č. 114/1992 Sb. (ZOPK), směrnice RED III, směrnice o ochraně volně žijících ptáků a směrnice o stanovištích. Vymezení akceleračních oblastí a podmínky v územních opatřeních jsou stanoveny na základě zákona a v jeho mezích. Dopad na veřejné zájmy byl posouzen VVURÚ.
9431.	Kříž Petr	MMR-46752-2026-81	99czzg	AOV83	**Text připomínky** **Odůvodněni uplatněné připomínky.** **1.Direktivní vymezeni AOV** Podatel se domnívá, že není nezbytné (a neplyne to ani ze směrnice EU RED III), aby akcelerační oblasti pro VTE (dále jen ,,AOV") byly vymezeny direktivně na celostátní úrovni. je naprosto dostačující, když by Změna č. 2 Územního rozvojového plánu (dále jen ,,Změna č. 2°') dala obcím povinnost, aby prověřily možnosti vymezeni AOV v územních plánech. Na základě tohoto pokynu by samosprávy znalé místních poměrů po dohodě s občany vymezily vhodné lokality pro VTE. Díky tomu by byly zohledněny s potřebnou pečlivostí a v nutné podrobnosti zásahy do veřejných zájmů, které není možné na úrovni Změny č. 2 zhodnotit, neboť to její velké měřítko neumožňuje. **2. Diskriminační vymezeni AOV** Ve Změně č. 2 ÚRP není dostatečně vysvětleno, proč je třeba vymezit akcelerační oblasti právě tak, jak to činí Změna č. 2, jinými slovy není pochopitelné, proč právě počet AOV, se kterým Změna č, 2 počítá, povede ke splnění klimatických a energetických cílů a proč vymezeni jiné oblasti již není zapotřebí nebo proč by klimatické a energetické cíle nemohly být plněny i bez AOV83, když není ke splnění těchto cílů (které ani nejsou ve Změně č. 2 specifikovány) zapotřebí ani o jednu AOV více.	**Akceptováno částečně** Akcelerační oblast AOV83 Chorušice byla zmenšena. Akcelerační oblasti byly vymezeny na celostátní úrovni v Z2 ÚRP na základě Zadání Z2 ÚRP schváleného Vládou ČR. Vymezení akceleračních oblastí proběhlo na základě biologického posouzení konkrétních území podle § 11 odst. 3 resp. 4 ZOZE, jehož výsledky spolu s výsledky vyhodnocení vlivů na životní prostředí (SEA, Příloha č. 5 k odůvodnění Z2 ÚRP) byly zapracovány do návrhu Změny č. 2 ÚRP. Oblasti, u nichž autorizované osoby identifikovaly významné negativní nebo kumulativní vlivy, byly ze Z2 ÚRP vyloučeny (odůvodnění Z2 ÚRP, odst. 32). Zpracování VVURÚ odpovídá obsahem i strukturou požadavkům obsaženým v příloze č. 4 stavebního zákona, včetně posouzení kumulativních a synergických vlivů. Ve VVURÚ (včetně SEA) byly posuzovány akcelerační oblastí, nikoliv konkrétní záměry, a podrobnost odpovídá měřítku ÚRP a územních opatření. Vymezení akcelerační oblasti v ÚRP nezakládá právo na výstavbu VTE ani nevylučuje jiné využití území. Při vymezení akceleračních oblastí nelze předjímat konkrétní technické parametry či přesné umístění záměrů OZE. Obavy z

Poř. č.	Připomínkové místo	Číslo jednací	Článek	AO	Připomínka	Vyhodnocení
					Lokalita, kde je AOV83 přitom není nijak výjimečná z hlediska potenciálu pro VTE (nebo alespoň není ve Změně č. 2 přesvědčivě popsáno, proč se AOV83 svým větrným potenciálem tak výrazně odlišuje od dalších oblastí, kde AOV vymezeny nebyly). Lze tedy předpokládat, že existují i jiné shodné oblasti, kde však z nejasných důvodů AOV nebyly vymezeny. To považuje podatel za diskriminační. Diskriminovány jsou i samosprávy, na jejichž území jsou AOV vymezeny. Vymezeni AOV totiž představuje jakousi stavební uzávěru, kdy obec nemůže v dotčeném území měnit územní plán podle svých potřeb, ale musí respektovat vymezenou AOV. Vedle toho pak nebudou investoři VTE motivováni, aby s obci uzavřeli férovou plánovací smlouvu a poskytli obci a jejím občanům dostatečné kompenzace za negativní dopady provozu VTE. Záměry VTE povolované v AOV totiž budou protežovány a jejich výstavba výrazně usnadněna. Tato diskriminace přímo ovlivňuje i občany samospráv. **3. Nedostatečné posouzeni vlivů** Vymezeni AOV s největší pravděpodobností povede k tomu, že záměry VTE v nich umisťované budou upřednostňovány a nedojde už nikdy k řádnému posouzení jejich negativních dopadů na životní prostředí, na zdraví a životy lidi. Proto by mělo být vyhodnoceni vlivů Změny č. 2 a územního opatřeni pro AOV83 extrémně podrobné a kvalitní, prakticky na úrovni EIA. Překážkou pro takové podrobné posouzeni je ale fakt, že je měřítko Územního rozvojového plánu příliš velké a neumožňuje skutečně posoudit dopady vymezení AOV(jiné by to bylo na úrovni územního plánu, resp. v procesu EIA se znalostí konkrétního záměru). Vzhledem k tomu, že na vymezeni akceleračních oblastí naváže zrychlené a zjednodušené povolovací řízeni před Dopravním a energetickým stavebním úřadem (DESÚ), v rámci kterého bude úřad prakticky pouze ověřovat, zda jsou záměry v souladu s vágními a nicneříkajícími podmínkami územního opatřeni AOV83. V souladu s těmito obecnými podmínkami ale budou téměř jakékoliv záměry, což znamená, že vlivy VTE realizovaných v AOV83 nebudou nikdy reálně posouzeny. Podatel se domnívá, že je nezbytné, aby všechny vlivy VTE byly skutečně a podrobně posouzeny. Vágní posouzeni Změny č. 2 nebo územního opatřeni AOV83 je naprosto nedostatečné. Podatel se domnívá, že vadné posouzení dopadů VTE může mít nejen přímý vliv na jeho zdraví včetně psychické pohody, ale také to může ovlivnit socioekonomický rozvoj obce, ve které žije. Podatel ještě připomíná, že nedošlo ke kumulativnímu zhodnoceni vlivů v důsledku vymezeni tří AOV v těsné blízkosti (AOV82, AOV83 a AOV84). **4. Zanedbatelné pozitivní vlivy vymezení AO** V odůvodnění Změny č. 2 ani územního opatření není možné dohledat vyčísleni přínosu AOV83 pro sníženi energetické závislosti anebo sníženi produkce CO_2. Ve vyhodnocení vlivů územního opatřeni AOV83 se ale uvádí k pozitivním vlivům (přínosům) vymezeni AOV a realizace VTE: „Zanedbatelný až mírně pozitivní vliv k ochraně klimatu uplatnění AO se uplatní v globálním měřítku, tedy i z hlediska přeshraničního působení" V dokumentaci Změny č. 2 a územního opatřeni je tedy přiznáno, že přínosy VTE realizovaných v AOV83 budou zanedbatelné, byť chybí konkrétní čísla. V takové situaci není pochopitelné, jak mohl zájem na vymezení AOV83 převážit nad ostatními konkrétně specifikovanými veřejnými zájmy, které naopak výstavba VTE ovlivni výrazně (byť to nekvalitně zpracované vyhodnocení Změny Č. 2 a územního opatřeni nepřiznává).	negativních vlivů hluku a stroboskopického efektu řeší podmínky stanovené ve všech územních opatřeních pro akcelerační oblasti pro VTE, které ukládají zpracování hlukové studie, studie působení stroboskopického efektu, včetně minimalizace shadow flicker efektu. V případě, že by záměr nesplňoval zákonné hygienické limity (nařízení vlády č. 272/2011 Sb., o ochraně zdraví před nepříznivými účinky hluku a vibrací) a současně podmínky v územním opatření, nemůže být povolen. Jedním z podkladů pro zpracování Z2 ÚRP byl dokument Akcelerační oblasti, předvýběr ploch k výstavbě VTE, Screening území ČR z hlediska ochrany krajinného rázu (Roman Bukáček, Simona Vondráčková, 2025). Při vymezování akceleračních oblastí byl krajinný ráz dále prověřován, a to s ohledem na hodnoty území. Vlivy na krajinný ráz pak byly dále vyhodnoceny v rámci VVURÚ, a to jak z hlediska navrhovaného souboru akceleračních oblastí jako celku, tak pro jednotlivá území v kartách akceleračních oblastí, které obsahují i mapy viditelnosti (Příloha SEA). Podmínky v územních opatřeních pak dále omezují barevné řešení doprovodných staveb a rozsah trvalých terénních úprav. Samotný způsob vymezení akceleračních oblastí na základě podkladů (biologická posouzení, mapy citlivosti ptáků vůči výstavbě VTE zpracované ČSO, území významná pro netopýry dle podkladů ČESON, biotopy zvláště chráněných druhů velkých savců a další) a nařízení vlády č. 507/2025 Sb. minimalizuje vliv na složky životního prostředí. Pro všechny akcelerační oblasti jsou současně pořizována územní opatření, která obsahují opatření stanovená na základě biologických posouzení. Tato opatření dále zmírňují negativní vlivy, které nebylo možné vyloučit vymezením akcelerační oblasti. Podmínky v územních opatřeních zahrnují ochranu prvků lokálního ÚSES a všech biokoridorů, ochranu biotopů, ZPF a PUPFL, dále povinnost biologického dozoru, monitoring mortality ptáků a netopýrů, detekční systémy a další podmínky specifické vzhledem ke konkrétní akcelerační oblasti. Při vymezení akceleračních oblastí nelze předjímat konkrétní technické parametry či přesné umístění záměrů OZE. Bezpečnost leteckého provozu je pak řešena při povolování konkrétního záměru, kdy se vyjadřují Úřad pro civilní letectví, Řízení letového provozu i Armáda ČR a upřesňují umístění či požadavky na denní i noční osvětlení definované v leteckém předpisu L-14. Vymezení akcelerační oblasti v ÚRP nezakládá možnost vyvlastnění ani právo na výstavbu VTE a nevylučuje jiné využití území. Nebylo prokázáno, že by instalace VTE měla významný negativní vliv na cenu nemovitostí či provádění investic. Lokální dopady na cenu nemovitostí konkrétních záměrů nelze

Poř. č.	Připomínkové místo	Číslo jednací	Článek	AO	Připomínka	Vyhodnocení
					Dále se ve vyhodnoceni územního opatřeni AOV83 uvádí: “Vlivy na ovzduší v době výstavby zanedbatelné (prašnost při přesunu zemin, emise ze spalováni PHM, sekundární prašnost), v době provozu mírně pozitivní z důvodu náhrady spalovacích zdrojů při výrobě el. energie." Vzhledem k tomu, že se ve vyhodnoceni uvádí, že vliv AOV83 na ochranu klimatu bude zanedbatelný, bude logicky zanedbatelný rozsah, ve kterém VTE realizované v AOV83 nahradí spalovací zdroje. Změna č. 2 ani územní opatření tento závěr nevyvrací, neobsahuji totiž vyčíslení toho, v jak velkém rozsahu VTE realizované v AOV83 nahradí spalovací zdroje a jaký přesně vliv bude mít tato náhrada na cíle sledované Změnou č. 2, tedy sníženi energetické závislosti ČR a sníženi produkce CO2. Je také třeba řádně vyhodnotit, proč těchto cílů nelze dosáhnout jinými způsobí (zvýšeni počtu bloků JEDU, popř. JETE, rozvoj vodíkové infrastruktury v souladu s Vodíkovou strategii ČR, větší důraz na rozvoj FVE). Proto ani blíže nespecifikovaná náhrada spalovacích zdrojů není důvod, proč by měl zájem na vymezení AOV83 převážit nad jinými zájmy v území. **5. Výška VTE a rozloha AO** Ve Změně č. 2 ani v územním opatřeni pro AOV83 není vysvětleno, proč byla zvolena právě tato rozloha AO a proč má AOV právě tyto konkrétní hranice a proč právě toto vymezeni AOV povede ke splněni cílů Změny č. 2. jinými slovy není vysvětleno, proč nemůže být AO vymezena jiným způsobem tak, aby kupř. byly VTE umisťovány v dostatečné vzdálenosti od zastavěného území a zastavitelných ploch podle územních plánů (min 1,5 km) a není porovnáno, zda by toto jiné vymezení AOV třeba také nevedlo ke splněni cílů Změny č. 2. Podatel se domnívá, že to ale vzhledem k nespecifičnosti cílů Změny č. 2 není ani možné, proto by také vůbec neměla být aov83 vymezena. **6.Hluková zátěž, vibrace a stroboskopický efekt** Podatel zásadně nesouhlasí s tím, že Změna č. 2 ani příslušné územní opatření vůbec neřeší negativní dopady hluku. Hluk totiž Změna č. 2 chápe jako normální integrální součást VTE, bez které to prostě nejde a je třeba se s tím smířit. Tento přistup nejlépe demonstruje přirovnáni hluku z VTE k v podstatě příjemnému „šumění |esa': které mohou zaregistrovat jen neurotické osoby. Podatel se proto domnívá, že hlukové vlivy nebyly zhodnoceny a ve skutečnosti to ani není možné bez znalosti konkrétního projektu. Podatel zdůrazňuje, že nepovažuje za dostatečné, aby byla hluková zátěž řešena až v hlukové studii zpracované investorem. Takový přistup není schopný zajistit reálnou ochranu lidského zdraví. Podatel dále nesouhlasí s tím, že vůbec nedošlo k posouzeni vlivů infrazvuku, nízkofrekvenčního hluku a vibraci, ačkoliv odborné studie upozorňují na rizika spojená s těmito doprovodnými jevy provozu VTE. Podatel se domnívá, že nebyl ani řádně zhodnocen vliv vibraci na nemovitosti. Stejně tak nebyl řádně posouzen z hlediska vlivů tzv. stroboskopický efekt, kdy se posouzeni zejména nezaměřilo na obtěžující dopady stroboskopického efektu. **7.Vlivy na krajinný ráz** Větrné elektrárny mají zásadní vlivy na krajinný ráz. Ve Vyhodnoceni vlivů územního opatření AOV83 se uvádí: „Z analýzy viditelnosti vyplývá, že hodnocené území se vyznačuje vysokou koncentraci kulturně-historických hodnota zároveň velmi citlivým vztahem ke krajině Kokořínska a k ikonické dominantě Bezděžu. V bezprostředním okolí se uplatňuje kostel Nanebevzetí Panny Marie, kostel Sv. Jakuba Většího, fara, kaple	posuzovat na koncepční úrovni při vymezování akceleračních oblastí v ÚRP.

Poř. č.	Připomínkové místo	Číslo jednací	Článek	AO	Připomínka	Vyhodnocení
					Nejsvětější Trojice, zámek a historická venkovská zástavba. Ve vzdálenosti do 2 km navazuji kostel Sv. Martina, radnice, sokolovna a další objekty utvářej/cl obraz sídla. V širším území do 5 km a 15 km se pak prosazuje mimořádně bohatý soubor památek, včetně hradu Kokořín, hradu Houska, hradišť, kostelů, tvrzí, zámků a historických areálů. Rozhoduj/c/ hodnotou je zde ochrana vnitřní scenérie Kokořínska a nerušených výhledů na Bezděz. Současně je třeba zachovat obraz Mšena a jeho historického jádra v krajině, včetně vazeb na příjezdové komunikace, turistické trasy a další frekventovaná místa, odkud se uplatňuji ikonické pohledy na město i na širší krajinný rámec. Bezděz zde nepůsobí jen jako vzdálená dominanta, ale jako jeden z hlavních určuj/c/ch prvků krajinné identity celého prostoru." Jak je možné, že všechny tyto vlivy jsou hodnoceny jako zanedbatelné, když přitom VTE budou představovat novou dominantu, která jednoznačně výrazně ovlivní krajinu, to není ve Změně Č. 2 ani v územním opatření vysvětleno. Vliv VTE na krajinný ráz bude mít ještě další dopady - již napořád bude hodnota krajinného rázu snížena, takže bude možné do území umisťovat i další záměry, které by jinak kvůli ochraně krajinného rázu nebyly přípustné. **8. Další negativní vlivy AOV83:** Prostor pro individuální připomínky: lze doplnit např. obavy z negativního vlivu vymezení AOV na zvířata, na ekosystémy, na vodní poměry v území, na zemědělský půdní fond, na ekosystémy... 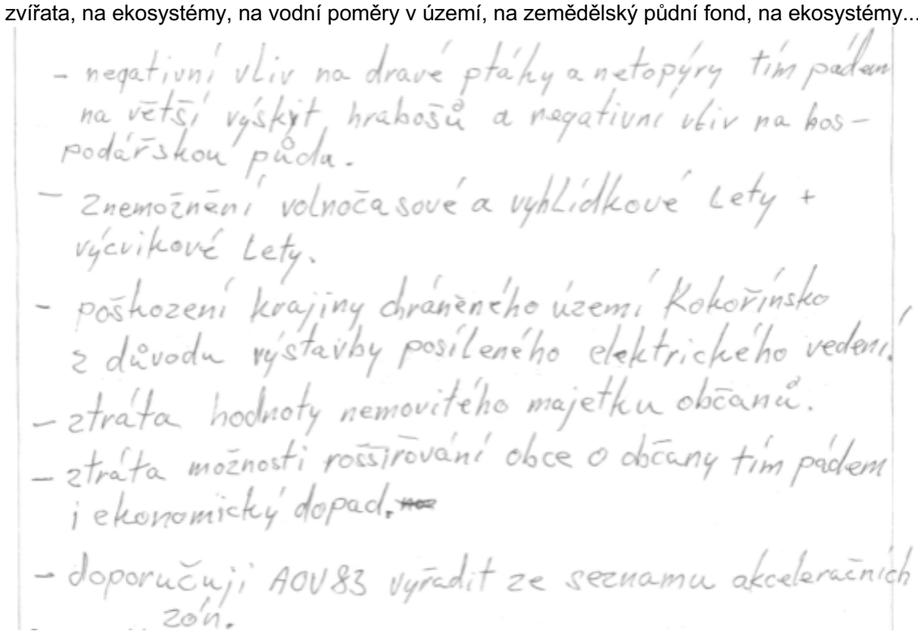 - negativní vliv na dravé ptáky a netopýry tím pádem na větší výskyt hrabošů a negativní vliv na hospodářskou půdu. - znemožnění volnočasové a vyhlídkové lety + výcvikové lety. - poškození krajiny dráženého území Kokořínsko z důvodu výstavby posíleného elektrického vedení. - ztráta hodnoty nemovitého majetku občanů. - ztráta možnosti rozšiřování obce o občany tím pádem i ekonomický dopad. - doporučuji AOV83 vyřadit ze seznamu akceleračních zón.	
9432.	ZO ČSOP Jemnice	MMR-46753-2026-81	99czz 99czza 99czzb 99czzza	AOV73 AOV74 AOV75 AOV106	Věc: **PŘIPOMÍNKY K NÁVRHU ZMĚNY Č. 2 ÚZEMNÍHO ROZVOJOVÉHO PLÁNU ČR (§ 97 zák. č. 283/2021 Sb., stavební zákon)** **PŘIPOMÍNKY K VYHODNOCENÍ VLIVŮ NÁVRHU ZMĚNY Č. 2 ÚZEMNÍHO ROZVOJOVÉHO PLÁNU NA UDRŽITELNÝ ROZVOJ ÚZEMÍ** **PŘIPOMÍNKY K NÁVRHŮM JEDNOTLIVÝCH ÚZEMNÍCH OPATŘENÍ K AKCELERAČNÍM OBLASTEM VYMEZENÝM V NÁVRHU ZMĚNY Č. 2 ÚZEMNÍHO ROZVOJOVÉHO PLÁNU** I. Úvod	**Akceptováno částečně.** Akcelerační oblast AOV73 Jemnice byla zmenšena. Akcelerační oblast AOV75 Jiratice byla zmenšena. Akcelerační oblast AOV106 Dešov byla zmenšena. Vymezení akceleračních oblastí proběhlo na základě biologického posouzení konkrétních území podle § 11 odst. 3 resp. 4 ZOZE, jehož výsledky spolu s výsledky vyhodnocení

Poř. č.	Připomínkové místo	Číslo jednací	Článek	AO	Připomínka	Vyhodnocení
					V souladu s § 97 odst. 1 zákona č. 283/2021 Sb., stavební zákon, ve znění pozdějších předpisů (dále jen „stavební zákon“), tímto uplatňujeme/uplatňuji připomínky k návrhu Změny č. 2 Územního rozvojového plánu ČR (ÚRP ČR) k vymezení akceleračních oblastí pro rozvoj výroby energie z větrné energie a rozvoj výroby energie z energie slunečního záření. **Územní opatření k AOV73 Jemnice, AOV74 Lomy, AOV75 Jiratice, AOV 106 Dešov (dále v textu jako „akcelerační oblasti“)** **Vymezení katastrálních území dotčených připomínkami: Třebětice u Dačic (okres Jindřichův Hradec), Ostojkovice (okres Jindřichův Hradec), Louka u Jemnice (okres Třebíč), Jemnice (okres Třebíč), Lomy u Jemnice (okres Třebíč), Oponešice (okres Třebíč), Třebelovice (okres Třebíč), Mladoňovice na Moravě (okres Třebíč), Budkov (okres Třebíč), Rácovice (okres Třebíč), Bačkovice (okres Třebíč), Radotice (okres Třebíč), Kdousov (okres Třebíč), Kostníky (okres Třebíč), Jiratice (okres Třebíč), Lovčovice (okres Třebíč), Menhartice (okres Třebíč), Kojatice (okres Třebíč), Velký Újezd u Kojatic (okres Třebíč), Dědice (okres Třebíč), Velký Dešov (okres Třebíč), Nové Syrovice (okres Třebíč)** a současně na širší území, které může být navrženým řešením přímo či nepřímo ovlivněno. Jedná se o území s významnými krajinnými, přírodními a obytnými hodnotami, které nejsou návrhem dostatečně respektovány. V akceleračních zónách bude možno zrychleným a zjednodušeným způsobem povolovat výstavbu větrných elektráren (větrné elektrárny označeny dále v textu také jako „VTE“). Připomínky podáváme jako spolek mající ve stanovách ochranu a obnovu přírody, krajiny a životního prostředí. S návrhem týkajícím se Územního opatření k AOV73 Jemnice, AOV74 Lomy, AOV75 Jiratice, AOV 106 Dešov nesouhlasíme a požadujeme jejich zrušení a vyřazení, neboť vykazují závažné nedostatky z hlediska zákonnosti, ochrany životního prostředí i dopadů na obyvatele v dané oblasti. **II. Právní základ** **A) Ústavní základ – Listina základních práv a svobod a Ústava ČR** Čl. 31 Listiny (úst. zákon č. 2/1993 Sb.) – každý má právo na ochranu zdraví. Čl. 35 odst. 1 Listiny – každý má právo na příznivé životní prostředí. Čl. 35 odst. 2 Listiny – každý má právo na včasné a úplné informace o stavu životního prostředí. Čl. 7 Ústavy ČR (úst. zákon č. 1/1993 Sb.) – stát dbá o šetrné využívání přírodních zdrojů a ochranu přírodního bohatství. Čl. 11 odst. 3 Listiny – výkon vlastnického práva nesmí poškozovat lidské zdraví nad míru stanovenou zákonem. Vymezení výše uvedených akceleračních oblastí představuje ohrožení výše citovaných ústavních práv obyvatel Jemnice a okolních obcí, neboť umožňuje urychlené povolení záměrů, jejichž skutečné dopady na zdraví nebyly v konkrétní terénní konfiguraci adekvátně kvantifikovány. **B) Zákonný základ** **Zákon č. 100/2001 Sb. (zákon o EIA)**: § 10a a násl. stanoví povinnost SEA pro strategické dokumenty s potenciálně významným vlivem na životní prostředí. Biologické posouzení dle § 11 odst. 4 ZOZE (dokončeno 10. 12. 2025) nahradit SEA/EIA nemůže – zabývalo se výhradně faunou,	vlivů na životní prostředí (SEA, Příloha č. 5 k odůvodnění Z2 ÚRP) byly zapracovány do návrhu Změny č. 2 ÚRP. Návrh Z2 ÚRP a jeho odůvodnění, návrh souvisejících územních opatření a jejich odůvodnění, i vyhodnocení vlivů na udržitelný rozvoj území (VVURÚ) obsahují náležitosti v souladu s příslušnými právními předpisy, včetně správního řádu, stavebního zákona, zákona č. 249/2025 Sb. (ZOZE), zákona č. 114/1992 Sb. (ZOPK), směrnice o ochraně volně žijících ptáků a směrnice o stanovištích. Ustanovení § 4 odst. 3 ZOZE a čl. 15c směrnice RED III sice upřednostňují brownfieldy a degradované plochy, avšak nevylučují vymezení akcelerační oblasti na jiných pozemcích. Vymezení výhradně na degradovaných plochách nebylo s ohledem na prostorové nároky technologie větrných elektráren proveditelné. Návrh Z2 ÚRP byl projednán s obcemi a veřejností v rámci veřejného projednání. Procesy územního plánování, které byly při pořizování Z2 ÚRP respektovány, jsou dlouhodobě nastaveny stavebním zákonem tak, aby byly v souladu s legislativou EU, včetně Aarhuské úmluvy atd. Do návrhu Změny č. 2 ÚRP byly zapracovány výsledky vyhodnocení vlivů na životní prostředí (SEA, Příloha č. 5 k odůvodnění Z2 ÚRP). Oblasti, u nichž autorizované osoby identifikovaly významné negativní nebo kumulativní vlivy, byly ze Z2 ÚRP vyloučeny (odůvodnění Z2 ÚRP, odst. 32). Zpracování VVURÚ odpovídá obsahem i strukturou požadavkům obsaženým v příloze č. 4 stavebního zákona, včetně posouzení kumulativních a synergických vlivů, vlivů na zdraví a hodnocení nulové varianty (platné znění ÚRP) vůči variantě navrhované (Změna č. 2 ÚRP). Zadání Z2 ÚRP schválené Vládou ČR nepožadovalo jiná variantní řešení. Posouzení vlivů na lokality NATURA 2000 je součástí VVURÚ. Pro všechny akcelerační oblasti jsou současně pořizována územní opatření, která obsahují opatření stanovená na základě biologických posouzení. Tato opatření dále zmírňují negativní vlivy, které nebylo možné vyloučit vymezením akcelerační oblasti. Podmínky v územních opatřeních zahrnují ochranu prvků lokálního ÚSES a všech biokoridorů, ochranu biotopů, ZPF a PUPFL, dále povinnost biologického dozoru, monitoring mortality ptáků a netopýrů, detekční systémy a další podmínky specifické vzhledem ke konkrétní akcelerační oblasti. Při vymezení akceleračních oblastí nelze předjímat konkrétní technické parametry či přesné umístění záměrů OZE. Obavy z negativních vlivů hluku a stroboskopického efektu řeší podmínky stanovené ve všech územních opatřeních pro akcelerační oblasti pro VTE, které ukládají zpracování hlukové studie, studie působení stroboskopického efektu, včetně minimalizace shadow flicker efektu, a také omezují světelné

Poř. č.	Připomínkové místo	Číslo jednací	Článek	AO	Připomínka	Vyhodnocení
					florou a biotopy, nikoli vlivy na zdraví lidí. **Nařízení vlády č. 272/2011 Sb.** (o ochraně zdraví před nepříznivými účinky hluku): noční limit v chráněném venkovním prostoru LAeq,8h = 40 dB, vnitřní prostor (ložnice) = 30 dB. Splnitelnost těchto limitů musí být prokazatelná po celou dobu životnosti záměru; bez akustické studie pro specifický terén kotliny to nelze garantovat. Princip předběžné opatrnosti (čl. 191 SFEU, § 13 zákona č. 17/1992 Sb.): v případě vědecké nejistoty ohledně zdravotních dopadů je povinností orgánů veřejné moci přijmout ochranná opatření, aniž by bylo nutné čekat na úplné prokázání újmy. **III. Zákonnost a nesoulad s právními předpisy ČR** Návrh výše uvedených akceleračních zón znamená zjednodušený a zrychlený systém povolování záměrů výstavby větrných elektráren VTE. Celé návrhové území je silně obydleno, jednotlivé obce jsou od sebe vzájemně rozmístěny na dohledovou vzdálenost. Výstavba velkého počtu VTE je nepochybně obrovským zásahem, který může přinést mnoho negativního. Neuváženým zrychleným povolováním VTE hrozí nevratné poškození krajinného rázu, kulturních a přírodních hodnot, snížení kvality života obyvatel. Nesouhlasíme proto s vymezením výše uvedených akceleračních zón, neboť by tím bylo popřen princip posouzení vlivů konkrétního záměru na jeho okolí, tedy bylo by znemožněno odborně a v demokratické šíři zhodnotit negativa a přijímat opatření k jejich eliminaci. **1) Rozpor se zákonem č. 500/2004 Sb., správní řád** > 83- nebyl zjištěn stav bez důvodných pochybností > § 68 — nedostatečné odůvodnění Návrh je **nepřezkoumatelný**, protože neobsahuje konkrétní podklady pro dané území. **2) Rozpor se zákonem č. 100/2001 Sb. (EIA/SEA),** chybí posouzení: > kumulativních vlivů > variantního řešení > konkrétních dopadů na území Dokumentace SEA **je neúplná a věcně nedostatečná**. **3) Rozpor se zákonem č. 114/1992 Sb. (ochrana přírody a krajiny)** > ohrožení krajinného rázu (§ 12) > narušení ekologické stability > zásah do biotopů a migračních tras **4) Rozpor se stavebním zákonem** > § 18 a § 19 – ochrana hodnot území > požadavek na udržitelný rozvoj Návrh představuje industrializaci volné krajiny **bez dostatečného odůvodnění**. **IV. Nesoulad s právem Evropské unie** **1) Směrnice o ptácích (2009/147/ES) a o stanovištích (92/43/EHS)** > nelze vyloučit negativní vliv na chráněné druhy > chybí dostatečné biologické podklady	zatížení. V případě, že by záměr nesplňoval zákonné hygienické limity (nařízení vlády č. 272/2011 Sb., o ochraně zdraví před nepříznivými účinky hluku a vibrací) a další požadavky vyplývající z příslušných právních předpisů (např. požární bezpečnost) a současně podmínky v územním opatření, nemůže být povolen. Vymezení akcelerační oblasti v ÚRP nezakládá možnost vyvlastnění ani právo na výstavbu VTE a nevylučuje jiné využití území. Nebylo prokázáno, že by instalace VTE měla významný negativní vliv na cenu nemovitostí či provádění investic. Lokální dopady na cenu nemovitostí konkrétních záměrů nelze posuzovat na koncepční úrovni při vymezování akceleračních oblastí v ÚRP. Z2 ÚRP zohledňuje ochranu hodnot území jako jednu ze základních zásad územního plánování dle ustanovení § 38 a § 39 stavebního zákona. Akcelerační oblasti jsou vymezovány přednostně v lokalitách s nižší krajinnou a rekreační hodnotou. Dopady na rekreaci a turistiku na lokální úrovni Z2 ÚRP nepředjímá. Nepředpokládá se významný negativní vliv na rekreační potenciál a cestovní ruch. Vybudování navazujících přístupových obslužných komunikací zlepší dostupnost území. Při vymezení akceleračních oblastí nelze předjímat konkrétní technické parametry či přesné umístění záměrů OZE. Bezpečnost leteckého provozu je pak řešena při povolování konkrétního záměru, kdy se vyjadřují Úřad pro civilní letectví, Řízení letového provozu i Armáda ČR a upřesňují umístění či požadavky na denní i noční osvětlení definované v leteckém předpisu L-14.

Poř. č.	Připomínkové místo	Číslo jednací	Článek	AO	Připomínka	Vyhodnocení
					Rozpor s požadavkem vyloučení významného vlivu. **2) Směrnice EIA (2011/92/EU)** > nedostatečné zapojení veřejnosti > nedostatečné vyhodnocení vlivů **3) Směrnice RED III (2023/2413)** nebyla doložena priorita využití: > zastavěných ploch > brownfieldů > technicky narušených území Vymezení ve volné krajině je v **rozporu s principem minimalizace dopadů**. **4) Princip předběžné opatrnosti (čl. 191 SFEU)** Politika Unie v oblasti životního prostředí přispívá k sledování následujících cílů: > zachování, ochrana a zlepšování kvality životního prostředí, > ochrana lidského zdraví, > uvážlivé a racionální využívání přírodních zdrojů, **5) Evropská úmluva o krajině (European Landscape Convention), ETS No. 176** > nedostatečná ochrana krajiny jako základní složky životního prostředí > ignorování charakteru území > nedostatečné zapojení veřejnosti do rozhodování o zásazích do krajiny **6) Aarhuská úmluva (Convention on Access to Information, Public Participation in Decision-making and Access to Justice in Environmental Matters), 1998** > omezení práva veřejnosti na informace > omezení účasti veřejnosti na rozhodovacích procesech (pouze formální zapojení) > omezení práva veřejnosti na přístup k právní ochraně v záležitostech životního prostředí **V. Nedostatky SEA a podkladů** > absence terénních biologických průzkumů > práce pouze s mapovými podklady (nedostatečné) > chybí reálná data o výskytu druhů > variantní řešení > posouzení vlivu na zdraví Bez těchto podkladů **nelze učinit kvalifikovaný závěr**. Ministerstvo dopravy ve svém vyjádření č. j. MD-22459/2026-940/3 potvrdilo, že v České republice dosud neexistuje samostatná metodika pro posuzování vlivu větrných elektráren na bezpečnost silničního provozu. Tuto oblast označilo za metodickou mezeru a současně připustilo existenci odborně diskutovaných vizuálních a percepčních viivů (např. vizuální distrakce, stínové efekty, noční překážkové osvětleni). Ministerstvo dopravy rovněž připustilo existenci identifikovatelných bezpečnostních rizik, jako je odlet ledu, havárie či odlet části stavby. Tyto skutečnosti potvrzuji, že podklady návrhu nejsou úplné a neumožňují kvalifikované posouzení bezpečnostních dopadů na dopravu.	

Poř. č.	Připomínkové místo	Číslo jednací	Článek	AO	Připomínka	Vyhodnocení
					<u>VI. Narušení krajiny a životního prostředí</u> Navržené řešení povede k: > zásadní změně krajinného rázu > narušení horizontů a dálkových pohledů > vzniku bariér v krajině > narušení ekologické konektivity > znehodnocení zemědělské půdy > zničení migračních tras živočichů Výška staveb (180 m a vyšší) **znamená nadregionální dopad**. Jakékoli umisťování je v rozporu s ochranou rázu krajiny. Směrem k centrální Vysočině oblast ohraničuje soustava výrazných asymetrických předělů s jednotlivými vrcholy. Ze samostatných krajinných dominant jsou pohledově nejvýraznější Javorní hora a Sedlo na Jemnicku. Součástí krajinného rázu jsou i výrazné siluety sídel a historických staveb (viz dále v textu). Současně mimo výstavbu vlastních věžových VTE je cílem stanovených zón umožnění výstavby/umisťování zařízení akumulace energií, které by mohly dosahovat plošné velikosti až desítek tisíc metrů čtverečních, což by samozřejmě také vytvořilo hmotovou pohledovou dominantu narušující krajinný ráz. Je třeba zdůraznit, že podle zákona o urychlení některých OZE a směrnice RED III (EU 2023/2413) mají být akcelerační oblasti vymezovány přednostně na umělých, zastavěných nebo jinak znehodnocených plochách (např. střechy, dopravní a technická infrastruktura, průmyslové areály, brownfieldy), tedy tam, kde nehrozí významné dopady na přírodu a krajinu. Uvedené je však zcela v rozporu s aktuální podobou vymezených akceleračních zón. **Rozpor se strategií ochrany krajinného rázu Kraje Vysočina a odbornými doporučeními** Strategie ochrany krajinného rázu Kraje Vysočina (též SOKR) (Roman Bukáček, Martin Culek, Pavlína Bukáčková, Petr Matějka, Jiří Chroust, Josef Rusňák STUDIO B&M 19. 9. 2008 až prosinec 2010, ve znění 2024 revize Krajský úřad Kraje Vysočina) vytváří Zásady ochrany krajinného rázu, stanovuje Základní ochranné podmínky a zásady a navrhuje ochranné podmínky vymezených územních jednotek. Výše uvedený dokument je Podkladem pro územně plánovací dokumentaci kraje Vysočina. V závěrech pak jednoznačně uvádí (cit.): .....Vzhledem ke koncentraci krajinných i kulturněhistorických dominant nelze VTE umisťovat do krajinných prostorů Jemnicka, Třebíčska a Jaroměřicka. **Negativní ovlivnění fauny a flory** **Biologické posouzení zcela opomíjí výskyt několika zvláště chráněných – i kriticky ohrožených druhů- ptáků, přestože jejich pravidelný výskyt v území je doložen (viz stanovisko Městského úřadu Dačice, odboru životního prostředí č.j. DACI/12088/26/OŽP ze dne 19.5.2026).** Ve stanovisku je uvedeno, že přímo při severním okraji **AOV 73 Jemnice je doloženo aktivní hnízdo orla královského, který je kriticky ohroženým druhem podle zákona č. 114/1992 Sb. Současně je pravidelně pozorován při lovu v prostoru vymezeném pro AOV 73 Jemnice a AOV 75 Jiratice.** Další hnízdící pár orla královského je evidován v katastrálním území Hluboká u Dačic, přičemž jeho potravní teritorium rovněž zasahuje do území navržených akceleračních oblastí Jemnice a Jiratice. Dle stanoviska MÚ Dačice je každé zahnízdění tohoto druhu považováno za mimořádný a ojedinělý jev.	

Poř. č.	Připomínkové místo	Číslo jednací	Článek	AO	Připomínka	Vyhodnocení
					V zájmovém území a v bezprostředním okolí byl prokázán výskyt citlivých, vzácných a ohrožených druhů ptáků: krkavec velký (Corvus corax), káně lesní (Buteo buteo), moták pochop (Circus aeruginosus), moták lužní (Circus pygargus), volavka popelavá (Ardea cinerea), výr velký (Bubo bubo), čáp černý (Ciconia nigra). Nutné je apelovat na ornitologický význam oblastí jako lokality hnízdiště čápa černého, orla mořského a orla královského. Samotná dokumentace přiznává, že akcelerační zony přímo zasahují do detekovaných míst výskytu výše uvedených druhů. Dále akcelerační oblasti zasahují přímo do migračního koridoru vymezeného jako součást biotopu vybraných zvláště chráněných druhů velkých savců: los evropský (Alces alces), vlk obecný (Canis lupus), rys ostrovid (Lynx lynx) a medvěd hnědý (Ursus arctos), který prochází podél severozápadního okraje akcelerační oblasti AOV73. Lokality připravovaných akceleračních zón jsou velmi významné z pohledu fauny i flóry. V daných oblastech se nachází řada přírodních památek například Přírodní rezervace Habrová seč, Přírodní rezervace Suchá hora, Přírodní památka Černá blata a Přírodní památka U Lusthausu atd . Navrhovaná akcelerační zóna AOV106 se nachází v přímé či nepřímé kolizi s územím soustavy Natura 2000, resp. v jeho ochranném vlivovém pásmu. Akcelerační oblasti se nachází v zemědělsky obhospodařované kulturní krajině. Jakákoli činnost zemědělské techniky na poli často přitahuje ptáky, zejména dravce nebo čápy, kteří na poli hledají potravu. Pokud se tyto aktivity odehrávají v blízkosti VTE, může dojít ke zvýšené koncentraci ptáků v rizikové zóně. Navrhované vypínání VTE v době orby a polní sklizně je naprosto nedostatečné a obtížně definovatelné, nekontrolovatelné a vzhledem k rychlým průletům ptactva navíc prakticky technicky neřešitelné. V dnešní době reakce na klimatické změny se zavádí různé druhy plodin s jinými sklizňovými periodami a nové pěstební technologie (nahrazující orbu), které se provádí v jiných obdobích či průběžně po celý rok. To vše má pozitivní vliv na přítomnost ptáků. Navrhované vypínání v průběhu orby a polní sklizně a po pět kalendářních dnů po těchto událostech následujících na pozemcích v perimetru 1000 m od stožáru VTE tak nekoresponduje se skutečností a v praxi by bylo stejně absolutně nekontrolovatelné. Opomenutí výskytu výše uvedených zvláště chráněných (kriticky ohrožených druhů, ohrožených druhů) druhů živočichů v biologickém posouzení představuje zásadní nedostatek SEA i návrhu opatření obecné povahy. Dokumentace neobsahuje odpovídající vyhodnocení vlivů navržených větrných elektráren na jejich biotopy, potravní teritorium, migrační trasy ani riziko kolizí a rušení, přestože jde o druhy mimořádně citlivé na zásahy do krajiny a jejich výskyt v území je doložen. **Takto zásadní opomenutí znemožňuje řádné posouzení vlivů koncepce na zvláště chráněné druhy a činí závěry biologického hodnocení i SEA nepřezkoumatelnými. Bez úplného a odborně podloženého vyhodnocení vlivů na biotopy, potravní niky, migrační koridory a kumulativní rizika střetů nelze učinit závěr, že navržené akcelerační oblasti nebudou mít významný negativní vliv na předměty ochrany přírody.** Podatel dále považuje za nezbytné akcentovat celé nesouhlasné stanovisko Krajského úřadu Vysočina, odboru životního prostředí a zemědělství (dále jen „krajský úřad“), **č.j. KUJI 40784/2026, OZPZ 858/2026 ze dne 12.5.2026**. V něm krajský úřad mj. uvedl: *„Stanovisko je vydáno jako nesouhlasné ve vztahu ke správním úkonům podle ust. § 13 odst. 2 písmeno a) ZOZE – nesouhlas k zásahu do významných krajinných prvků podle ust. § 4 odst. 2 zákona o ochraně přírody, podle ust. § 13 odst. 2 písmeno b) ZOZE – nepovolení odchylného postupu při ochraně volně žijících ptáků podle § 5b odst. 1 zákona o ochraně přírody, podle ust. § 13 odst. 2 písmeno d) ZOZE nesouhlas k činnostem, které by mohly snížit nebo změnit krajinný ráz podle § 12 odst. 2 zákona o ochraně přírody a podle ust. § 13 odst. 2 písmeno e) ZOZE nepovolení*	

Poř. č.	Připomínkové místo	Číslo jednací	Článek	AO	Připomínka	Vyhodnocení
					výjimky ze zákazů u zvláště chráněných druhů rostlin a živočichů podle § 56 zákona o ochraně přírody.“ Dále podatel Podatel dále považuje za nezbytné akcentovat také celé nesouhlasné stanovisko Krajského úřadu Vysočina, odboru životního prostředí a zemědělství (dále jen „krajský úřad“), č.j. KUJI 40667/2026, OZPZ 858/2026 ze dne 12.5.2026. V něm krajský úřad mj. uvedl: „Tzv. přírodovědné průzkumy probíhaly mezi srpnem a říjnem 2025. To neodpovídá ani pokřivenému návrhu novely vyhlášky MŽP č. 142/2018 Sb., natožpak běžnému zákonnému postupu při hodnocení kauzálních záměrů. Tzv. průzkumy byly provedeny doslova skandálním způsobem bez terénního průzkumu, pouze na základě údajů u NDOP či literárních rešerší. Průzkumy jsou tedy neadekvátní vzhledem k závažnosti dopadů předpokládaných záměrů na zákonné zájmy ochrany přírody a navíc jsou provedeny neautorizovanými osobami. Na tuto skutečnost Kraj Vysočina výslovně upozornil Ministerstvo životního prostředí přípisem z prosince 2025.“ **<u>VII. Poškození kulturního dědictví</u>** Centrální část Jemnice tvoří městskou památkovou zónu MPZ s typickou věží kostela sv. Stanislava, se zachovalými středověkými hradbami a historickou zástavbou, umístěnou na vyvýšenině a tvořící typicky známou pohledovou lokaci (podobně jako například silueta Hradčan v Praze). Viditelnost typické historické veduty města je ze vzdálenosti 10-15 km. Jakýkoli stavební zásah například do střech domů je nyní z hlediska vzhledu a památkové ochrany příslušnými úřady přísně posuzován. Přitom se nyní navrhují akcelerační zóny ve vzdálenosti pouhých 2,5 km od dominující veduty městské památkové zóny Jemnice! Je zřejmé, že výstavba VTE by nevratně zničila dálkové pohledy na typickou historickou siluetu města Jemnice. Nutno zdůraznit, že městská památková zóna tvoří historické a kulturní dědictví, jehož ochrana je veřejným zájmem. Paradoxně samotná návrhová dokumentace dokonce konstatuje cit. „ relativně značný negativní vjem ve vztahu ke kulturním a historickým hodnotám byl identifikován u AOV73 Jemnice nebo AOV75 Jiratice z důvodu blízkosti MPZ Jemnice“. Dokumentace sice navrhuje omezující podmínky pro záměry VTE, přesto stále negativní vlivy hodnotí jako přímé a dlouhodobé (!). V přímém okolí Jemnice jsou pro oblast typické další výrazně se pohledově dobře uplatňující sakrální stavby na vyvýšených polohách mimo centra sídel (kostely ve Velkém Újezdě, Slavíkovicích, velmi cenný barokní kostel v Kdousově. Je nepředstavitelné, že do těsné blízkosti těchto dominujících sakrálních staveb jsou umisťovány akcelerační zóny. Obec Dešov je taktéž významnou vesnickou památkovou rezervací (rejstříkové číslo 1106 v ÚSKP), přičemž vznik akceleračních zón a výstavba větrných elektráren by jednoznačně narušila snahu o uchování tradičních hodnot vesnického prostředí a charakteristik intravilánu vesnické památkové rezervace. **VIII. Dopady na obyvatele** Návrh nedostatečně řeší negativní vliv na: hluk a nízkofrekvenční hluk stroboskopický efekt světelné zatížení kvalitu bydlení hodnotu nemovitostí	

Poř. č.	Připomínkové místo	Číslo jednací	Článek	AO	Připomínka	Vyhodnocení
					Tyto vlivy nejsou řádně vyhodnoceny. **DOPAD NA ZDRAVÍ – KAUZÁLNÍ ŘETĚZEC** V odborné literatuře je dlouhodobě doloženo, že environmentální hluk souvisí s poruchami spánku a s vyšším kardiovaskulárním rizikem; přehledový článek Münzel, Gori, Babisch a Basner v European Heart Journal shrnuje souvislosti mezi hlukovou expozicí, stresovou reakcí organismu a kardiovaskulárními dopady. [cite:22][cite:28] o Chronická noční expozice hluku narušuje spánek a aktivuje stresové mechanismy organismu. [cite:22] [cite:28] o Dlouhodobá stresová aktivace je spo jována s vyšším rizikem hypertenze, ischemické choroby srdeční a dalších kardiovaskulárních onemocnění. [cite:22] [cite:28] o WHO proto u hluku z větrných elektráren doporučuje ochranný přístup i při omezenější kvalitě důkazů. [cite:2] Právo na ochranu zdraví dle čl. 31 Listiny nelze reálně naplnit, jsou-li záměry s možným rizikem chronické hlukové expozice posouvány do navazujících řízení bez předchozího lokálně specifického vyhodnocení dopadů na obyvatelstvo. **PROCESNÍ VADA: ABSENCE LOKÁLNĚ SPECIFICKÉ HLUKOVÉ ANALÝZY** Odůvodnění územního opatření pro výše uvedené akcelerační oblasti vykazuje tyto procesní nedostatky: Biologické posouzení dle § 11 odst. 4 ZOZE (dokončeno 10. 12. 2025) nehodnotilo dopady na lidské zdraví – ve výslovném rozporu s rozsahem SEA dle zákona č. 100/2001 Sb. • Hluková podmínka je přenesena do navazujícího stavebního řízení (odst. 3.1 písm. k) OOP) – tj. povinnost provést hlukovou studii je uložena až investorovi v rámci konkrétního stavebního povolení. Tento přístup je v rozporu s principem prevence a předběžné opatrnosti. • SEA zpracovaná pro celou Změnu č. 2 ÚRP jako celek nemůže nahradit lokálně specifické posouzení terénní konfigurace konkrétního místa a jeho akustických vlastností. • JRC109698 výslovně uvádí, že při setback výpočtech nebere v úvahu rozdíly terénu; o to více je nutné lokální měření a modelování. [cite:10] **Negativní ovlivnění pohody bydlení a zdraví člověka** • Je třeba vyjádřit vážné znepokojení nad možnými negativními dopady VTE na zdraví obyvatel (hluková zátěž a dosud ne zcela prozkoumaný vliv ultrazvuku), stroboskopický efekt (míhání stínů), které prokazatelně snižují kvalitu života v okolí a prokazatelně negativně ovlivňují zdraví člověka. • Státní zdravotní ústav uvádí účinky hluku z větrných elektráren na zdraví, zde odkazujeme na jeho přehledovou práci: https://hygiena.szu.cz/pdfs/hyg/2023/04/05.pdf Dlouhodobé obtěžování může způsobovat stres a negativní zdravotní účinky, což je uvedeno na oficiálních stránkách Státního zdravotního ústavu: https://szu.gov.cz/temata-zdravi-abezpecnosti/zivotni-prostredi/hluk/zdravotni-ucinky-hluku/ • Zdůrazňujeme, že francouzský soud ve Štrasburku v listopadu 2025 rozhodl, že provoz větrných elektráren může být přímou a jednoznačnou příčinou zdravotních potíží (k tomu blíže https://www.epochtimes.cz/2026/02/05/vetrne-elektrarny-soud-je-vidi-jako-jednoznacnoupricinu-zdravotnich-nasledku/). Podle rozsudku soud uznal souvislost mezi provozem zařízení a stresem, úzkostmi a dalšími obtížemi: https://www.epochtimes.cz/2026/02/05/vetrneelektrarny-soud-je-vidi-jako-jednoznacnou-pricinu-zdravotnich-nasledku/ **IX. Snížení atraktivity území a ztráta jeho volnočasového a rekreačního potenciálu**	

Poř. č.	Připomínkové místo	Číslo jednací	Článek	AO	Připomínka	Vyhodnocení
					Celý region má vzhledem k dochovanosti přírodních a kulturně historických hodnot potenciál rekreačního území (přímá návaznost na Podyjí, Českou Kanadu, Telčsko. Výstavba VTE by znamenala zničení turistiky, snížení návštěvnosti a tím zánik ubytovacích služeb. Výstavba VTE také nepochybně sníží hodnotu nemovitostí (rekreačních i pro trvalé bydlení) v regionu. Dokumentace vůbec neuvažuje tyto vlivy a nezabývá se jimi. Vznik akceleračních zón a případná výstavba větrných elektráren výrazně sníží hodnotu nemovitostí a pozemků. Tím bylo ohroženo místní podnikání v agroturistice a ubytovacích službách, jež je přímo závislé na zachování klidného a nenarušeného rázu krajiny. Uvedeným dojde k zásahu do ústavně zaručených práv, tj. do práva na podnikání (čl. 26 Listiny) či vlastnického práva (čl. 11 Listiny). V této souvislosti je třeba též zmínit též ochranu vlastnických práv na mezinárodní úrovni (Evropská úmluva o lidských právech či Všeobecná deklarace lidských práv), kdy je garantováno právo pokojně užívat svůj majetek. **X. Kumulativní a systémové dopady** Není řešeno: o souběžné působení více projektů o celkové zatížení území o únosnost krajiny Hrozí nevratná degradace území. **Nevhodná lokace akceleračních zón** Při pohledu na mapu celé ČR, kde je navrhováno rozmístění akceleračních zón dojdeme nutně k úvaze, že se jedná o účelové seskupování akceleračních zón a jejich koncentraci zřejmě z důvodu efektivního budování připojení velmi vysokého napětí (akcelerační zóny jsou čtyři velmi blízko sebe v jedné lokalitě Navrhované rozmístění vůbec neprošlo testem proporcionality. Např. do k.ú. Jemnice zasahují dokonce hned tři akcelerační zóny plus čtvrtá je velmi blízko. Obyvatelé určitých oblastí tak mají být nedůvodně nadměrně zatěžováni vysokou lokální koncentrací VTE. Jedná se o poměrně silně obydlené území, kde vzdálenosti mezi sídly dosahují cca 2,5 km s velkou koncentrací krajinných i kulturněhistorických dominant. Jakékoli umístění VTE do této oblasti bude vždy znamenat silný zásah do krajinných prostorů Jemnicka, negativní ovlivnění místních historických a kulturních dominant a přímý vliv na mnoho obyvatel, jejich životy i majetky. Oblast kolem Jemnice je také na mnoha místech poddolováno středověkou hornickou činností (což dokumentace ani neuvažuje), přičemž celá řada důlních děl zřejmě nebyla dosud zmapována. Umístění VTE do poddolovaného území znamená mimo zničení kulturního dědictví také extrémní ohrožení životů a majetku osob vlivem nestabilního podloží a jeho ohrožení degradací vibracemi ze základů VTE. **Absence kumulativního působení** V okolí Jemnice se navrhují hned čtyři akcelerační zóny v bezprostřední blízkosti mezi sebou. Je zřejmé, že viditelnost a ovlivnění krajiny tak bude podstatně více významné a vzájemné. Dokumentace se vůbec nezabývá kumulativními a synergickými efekty. V této souvislosti odkazujeme též na judikaturu Soudního dvora EU. „Rozsah této povinnosti posouzení vlivu na životní prostředí vyplývá z článku 3 pozměněné směrnice 85/337, podle něhož posouzení vlivu na životní prostředí vhodným způsobem určí, popíše a posoudí v každém jednotlivém případě a v souladu s články 4 až 11 této směrnice přímé a nepřímé vlivy záměru na člověka, faunu a flóru,	

Poř. č.	Připomínkové místo	Číslo jednací	Článek	AO	Připomínka	Vyhodnocení
					půdu, vodu, ovzduší, podnebí a krajinu, hmotný majetek a kulturní dědictví, jakož i na vzájemné působení mezi těmito faktory. N Tento článek je tudíž nutno chápat v tom smyslu, že jelikož posouzení vlivu na životní prostředí musí zejména vhodně identifikovat, popsat a posoudit nepřímé vlivy záměru, musí toto posouzení zahrnovat i analýzu kumulativních vlivů na životní prostředí, které může mít tento záměr, je-li posuzován společně s ostatními záměry, neboť takováto analýza je nezbytná pro zajištění toho, aby posouzení zahrnulo přezkum všech významných vlivů dotčeného záměru na životní prostředí.“ (C-404/09, Rozsudek Soudního dvora (čtvrtého senátu) ze dne 24. listopadu 2011 — Evropská komise v. Španělské království). **XI. Absence variantního řešení** Není doloženo, že byly posuzovány jiné lokality a méně konfliktní varianty, jedná se o porušení základního principu plánování. Nebyla rovněž posouzena tzv. nulová varianta (varianta 0), tedy stav území před realizací záměru, což znemožňuje objektivní hodnocení dopadů. Celý návrh akceleračních zón je předkládán na principu potřeby jejich stanovení a argumentačního obhájení. Nezabývá se vůbec srovnáním s nulovou variantou ani s hledáním jiných, vhodnějších řešení. Namítáme zásadní procesní a věcnou vadu předloženého návrhu akceleračních zón, která spočívá v absolutní absenci variantního hodnocení. Předkladatel zcela pominul povinnost posoudit tzv. nulovou variantu (ponechání území bez vymezení zón), čímž znemožnil objektivní zhodnocení dopadů záměru na životní prostředí a krajinný ráz Jemnicka. Návrh vykazuje znaky účelovosti, neboť se omezuje pouze na argumentační obhájení předem zvoleného území, aniž by byla zkoumána jiná, pro daný účel vhodnější a environmentálně méně konfliktní území (např. území s nižší krajinářskou hodnotou či průmyslové zóny). Rozhodování bez znalosti alternativ je svévolné, což je znakem nezákonnosti. Tímto postupem dochází k porušení zákona č. 100/2001 Sb., o posuzování vlivů na životní prostředí, a zásad řádného správního uvažování dle správního řádu. Absence srovnávací analýzy variant činí celý návrh nepřezkoumatelným a v rozporu s evropskou legislativou (Směrnice RED III), která ukládá povinnost minimalizovat environmentální dopady při vymezení zón." **XII. Vyloučení EIA a nedostatečné posouzení vlivů** Navržené vymezení akceleračních oblastí má zásadní dopad i z hlediska následného povolování záměrů, neboť v těchto oblastech dochází k omezení, resp. vyloučení standardního posuzování vlivů na životní prostředí (EIA). O to vyšší nároky musí být kladeny na kvalitu, úplnost a konkrétnost podkladů a vyhodnocení vlivů na životní prostředí již na úrovni tohoto návrhu, neboť územní opatření dle ZOZE nemůže plnohodnotně nahradit individuální posouzení konkrétních záměrů. Předložený návrh však tyto požadavky nenaplňuje, zejména postrádá dostatečné vyhodnocení konkrétních lokálních dopadů, kumulativních vlivů více záměrů v území a jejich dopadů na krajinný ráz, obytné prostředí a veřejné zdraví. **XIII. Přeshraniční vliv** Je třeba uvést, že navržené akcelerační zóny budou mít přeshraniční vliv. Vzhledem k tomu, že posuzování záměrů VTE v těchto zóna bude vyloučena z posuzování dle zákona č. 100/2001 Sb.	

Poř. č.	Připomínkové místo	Číslo jednací	Článek	AO	Připomínka	Vyhodnocení
					Podle § 11 odst. 1 písm. a) zákona č. 100/2001 Sb. předmětem posuzování vlivů na životní prostředí přesahujících hranice České republiky (dále jen "mezistátní posuzování") je záměr podle § 4 odst. 1 a koncepce podle tohoto zákona, pokud dotčené území může zasahovat i mimo území České republiky. Vzhledem k tomu, že navržené akcelerační zóny zasahují do příhraniční oblasti, lze předpokládat, že dojde k ovlivnění území i na druhé straně státní hranice v Rakousku. Rovněž je třeba připomenout, že i na rakouské straně je plánováno množství VTE, které budou bezpochyby mít synergické a kumulativní vlivy se záměry na české straně. Podatel uvádí, že je nezbytné, aby takové záměry byly posouzeny podle § 11 a násl. zákona č. 100/2001 Sb., aby měl možnost se k nim vyjádřit i dotčený stát. Je tedy zřejmé, že je zcela nevhodné zařazovat dané lokality do akcelerační zóny, neboť tím dojde k porušení zákona č. 100/2001 Sb. **XIV. Vliv na změnu klimatu** Dále namítáme, že dokumentace zcela absentuje hodnocení z hlediska jeho dopadů na mikroklima, srážkový vodní režim a erozi v území náchylném k suchu. Jemnicko je přitom zařazeno mezi území s vysokým rizikem ohrožení suchem. V této souvislosti je třeba připomenout Politiku územního rozvoje a její čl. 14, podle něhož cit.: „Ve veřejném zájmu chránit a rozvíjet přírodní, civilizační a kulturní hodnoty území, včetně urbanistického, architektonického a archeologického dědictví. Zachovat ráz jedinečné urbanistické struktury území, struktury osídlení a jedinečné kulturní krajiny, které jsou výrazem identity území, jeho historie a tradice. Tato území mají značnou hodnotu, např. i jako turistické atraktivity. Jejich ochrana by měla být provázána s potřebami ekonomického a sociálního rozvoje v souladu s principy udržitelného rozvoje. V některých případech je nutná cílená ochrana míst zvláštního zájmu, v jiných případech je třeba chránit, respektive obnovit celé krajinné celky. Krajina je živým v čase proměnným celkem, který vyžaduje tvůrčí, avšak citlivý přístup k vyváženému všestrannému rozvoji tak, aby byly zachovány její stěžejní kulturní, přírodní a užitné hodnoty.“ a dále čl. 25, podle kterého: „Vytvářet podmínky pro preventivní ochranu území a obyvatelstva před potenciálními riziky a přírodními katastrofami v území (záplavy, sesuvy půdy, eroze, sucho, přehřívání atd.) s cílem jim předcházet a minimalizovat jejich negativní dopady. Zejména zajistit územní ochranu ploch potřebných pro umísťování staveb a opatření na ochranu před povodněmi a pro vymezení území určených k řízeným rozlivům povodní. Vytvářet podmínky pro zvýšení přirozené retence srážkových vod v území a využívání přírodě blízkých opatření pro zadržování a akumulaci povrchové vody tam, kde je to možné s ohledem na strukturu osídlení a kulturní krajinu, jako jedno z adaptačních opatření v případě dopadů změny klimatu. V území vytvářet podmínky pro zadržování, vsakování i využívání srážkových vod jako zdroje vody a s cílem zmírňování účinků povodní a sucha.“ **XV. Bezpečnostní rizika** Okolo obcí jsou rozmístěna tzv. polní letiště, která jsou zanesena v územních plánech obcí. Jsou záložního charakteru a mohou být využívána integrovaným záchranným systémem při mimořádných opatřeních. Kumulace záměrů VTE do jednotlivých zón (či dokonce kumulace zón blízko sebe) znamená, že lokalita bude prakticky bez možnosti obsluhy leteckou technikou. V krizových situacích (rozsáhlé lesní požáry, první pomoc atd) nebude možno vyžívat rychlou a efektivní techniku (vrtulníky).	

Poř. č.	Připomínkové místo	Číslo jednací	Článek	AO	Připomínka	Vyhodnocení
					XVI. Hlavní požadavek Požadujeme: **Vyřazení výše uvedených akceleračních oblastí z návrhu** Změny č. 2 Územního rozvojového plánu. Pro případ, že tomuto požadavku nebude vyhověno, požadujeme zásadní přepracování Návrhu Změny č. 2 ÚRP ČR tak, aby byl v souladu s právními předpisy a byly řádně vyhodnoceny jeho dopady. Žádáme, aby tyto připomínky byly řádně vypořádány v souladu se zákonem a aby bylo uvedeno konkrétní odůvodnění přijatého řešení. **XVII. Závěr** Návrh v předložené podobě není dostatečně odůvodněný, není podložen odbornými daty, je v rozporu s právními předpisy ČR i EU a může mít závažné dopady na krajinu, životní prostředí i obyvatele, proto požaduji především vyřazení Územního opatření k AOV74, AOV74, AOV75, AOV106 z návrhu Změny č. 2 Územního rozvojového plánu ČR. Návrh akceleračních zón nezjišťuje dostatečně skutkový stav, je v mnoha ohledech nepřezkoumatelný, v rozporu se zákonem a některými zákonnými a ústavními principy a jako takový je nutno ho odmítnout.	
9433.	Špalková Helena	MMR-46754-2026-81	99czzf 99czzg 99czzh	AOV82 AOV83 AOV84	**Vymezení akcelerační oblasti AOV82, AOV83 a AOV84** Jako občan České republiky tímto v zákonné lhůtě podávám připomínku k návrhu Změny č. 2 Územního rozvojového plán j (ÚRP), konkrétně k vymezení akceleračních oblastí pro větrnou energii s označením AOV82, AOV83 a AOV84. Ačkoliv v dotčených lokalitách nevlastním nemovitý majetek, jako občan uplatňuji své právo vyjádřit se k celostátní koncepci, která má zásadní a nevratný dopad na krajinný ráz, ochranu přírody a životní podmínky obyvatel dotčených regionů. **II. OZNAČENÍ ČÁSTI NÁVRHU, KTERÉ SE PŘIPOMÍNKA TÝKÁ** Tato připomínka směřuje proti plošnému vymezeni a stanoveným podmínkám u následujících akceleračních oblastí pro větrné elektrárny na území Středočeského kraje: 1. AOV82 Boreč (rozloha 11,6 km', plánovaný výkon 115,5 MW) zasahující do území obci Vrátno, Boreč, Sovínky, Velké Všelisy, Kovanec, Doubravička, Kluky, Niměřice, Skalsko. 2. AOV83 Chorušice (rozloha 12,6 km', plánovaný výkon 126,0 MW) zasahující do území obcí Stránka, Chorušice, Kadlín, Mělnické Vtelno, Mšeno, Nemyslovice, Velké Všelisy. 3. AOV84 Doubravice (rozloha 7,9 km', plánovaný výkon 77,0 MW) zasahující do území obci Nosálov, Lobeč, Mšeno, Březovice, Vrátno, Katusice, Sudoměř. III. ODŮVODNĚNÍ PŘIPOMÍNKY S vymezením výše uvedených akceleračních oblasti v navržené podobě zásadně nesouhlasím a požaduji jejich přehodnocení z těchto věcných důvodů: **1. Nedostatečný odstup od obytné zástavby (ochrana před hlukem a infrazvukem)**	**Akceptováno částečně.** Akcelerační oblast AOV84 byla vypuštěna. Akcelerační oblast AOV83 Chorušice byla zmenšena. Akcelerační oblasti byly vymezeny na celostátní úrovni v Z2 ÚRP na základě Zadání Z2 ÚRP schváleného Vládou ČR. Vymezení akceleračních oblastí proběhlo na základě biologického posouzení konkrétních území podle § 11 odst. 3 resp. 4 ZOZE, jehož výsledky spolu s výsledky vyhodnocení vlivů na životní prostředí (SEA, Příloha č. 5 k odůvodnění Z2 ÚRP) byly zapracovány do návrhu Změny č. 2 ÚRP. Oblasti, u nichž autorizované osoby identifikovaly významné negativní nebo kumulativní vlivy, byly ze Z2 ÚRP vyloučeny (odůvodnění Z2 ÚRP, odst. 32). Zpracování VVURÚ odpovídá obsahem i strukturou požadavkům přílohy č. 4 stavebního zákona, včetně vyhodnocení vlivů na lokality soustavy Natura 2000 a posouzení kumulativních a synergických vlivů. Jde o hodnocení na úrovni koncepce, nikoli na úrovni konkrétních záměrů a tomu odpovídá i míra podrobnosti použitých podkladů. Při vymezování akceleračních oblastí byly zohledněny vlivy na krajinný ráz, které byly dále posuzovány v rámci VVURÚ, a to jak z hlediska navrhovaného souboru akceleračních oblastí jako celku, tak pro jednotlivé oblasti v kartách akceleračních oblastí (Příloha SEA). S ohledem na průběžné výsledky hodnocení vlivů na krajinný ráz byly některé akcelerační oblasti plošně redukovány a také docházelo ke snížení maximální

Poř. č.	Připomínkové místo	Číslo jednací	Článek	AO	Připomínka	Vyhodnocení
					U všech tří oblasti (AOV82, AOV83, AOV84) byla distanční vzdálenost od obytné zástavy dotčených sídel (např. Boreč, Skalsko, Kluky, Chorušice, Kadlín, Stránka, Lobeč, Bezdědice a dalších) stanovena na pouhých 0,5 km. Vzhledem k rozměrům moderních větrných elektráren (VTE) je tato vzdálenost z hlediska hlukové zátěže, stroboskopického efektu a vlivu infrazvuku na lidské zdraví zcela nedostatečná pro zachováni odpovídající kvality života obyvatel. **2. Negativní vliv na biodiverzitu a chráněné druhy fauny** Sám předložený návrh přiznává, že v těchto lokalitách dojde k dotčeni fauny přírodních biotopů, lesů, křovin či mokřadů Košáteckého a Strenického potoka. Výstavba přímo ohrožuje řadu chráněných a citlivých ptačích druhů, jako jsou luňák červený, moták pilich, moták pochop, moták lužní, káně lesní, káně rousná, volavka popelavá, výr velký či krkavec velký. stejně jako populace netopýrů. Oblasti AOV83 a AOV84 navíc prokazatelně zasahují do jádrového území a migračního koridoru vybraných chráněných velkých savců. Vzhledem k tomu, že tyto tři oblasti tvoří 3brovský souvislý komplex o celkové rozloze přes 32 km', vznikne v krajině masivní bariéra s fatálním kumulativním dopadem na biotu, kterou nelze jednoduše vyřešit proklamovaným “územním opatřením". **3. Narušení krajinného rázu a blízkost CHKO Kokořínsko - Máchův kraj** Všechny tři navržené akcelerační zóny bezprostředně sousedi s Chráněnou krajinnou oblasti Kokořínsko - Máchův kraj. Plánovaná výstavba desítek větrných elektráren o celkovém instalovaném výkonu až 318,5 MW nevratně znehodnotí krajinný ráz, dálkové pohledy a panoramata této vysoce cenné a turisticky exponované oblasti. Nesouhlasím s tvrzením návrhu, že vizuální ochrana národních kulturních památek v okolí (hrad Bezděz, hrad Kokořín) nebude ohrožena z důvodu převládajícího směru pohledů. Vztyčeni těchto průmyslových dominant v těsné blízkosti památek zásadně naruší vnímáni historického kontextu krajiny. **4. Vliv na zemědělský půdní fond a životní prostředí** Zabíráním a trvalým zničením bonitní zemědělské půdy může vzniknout její nedostatek i ztráta její kvality. Zemědělská půda je součásti trvale udržitelného rozvoje a již déle jak 1 500 let slouží k výrobě potravin, nikoli k výrobě elektřiny. Vzhledem k existujícím válečným konfliktům vnímám ničení orné půdy jako ohroženi potravinové bezpečnosti pro sebe i svoji rodinu. U větrných elektráren není v současnosti žádným známým způsobem vyřešena recyklace a zpracováni odpadu z plastových části, listů vrtule. Látky, ze kterých jsou tyto listy vyrobeny, jsou toxické, není možno je skladovat někde na hromadě a na rozdíl od jaderného odpadu jde o značné objemy. Nechci sám/sama ani v budoucí generaci žít v zemi s hromadami nezlikvidovatelného toxického odpadu. Lopatky větrných elektráren vytvářejí erozi deštěm, prachem, sněhem, kroupami nezanedbatelné množství mikroskopického toxického prachu, který se trvale ukládá v půdě, a pokud jsou umístěny v blízkosti zemědělské a lesní půdy, dostává se tento škodlivý materiál nevratným způsobem do celého potravního řetězce. Umisťováni větrných elektráren do blízkosti zemědělství a lesních honiteb vnímám jako ohrožení svého zdraví, nechci být nedobrovolnou součásti takovéhoto potravního řetězce. **IV. NÁVRH ŘEŠENÍ (POŽADAJKY PODATELE)** Na základě výše uvedených argumentů požaduji: aby byly akcelerační oblasti AOV82, AOV83 a AOV84 z návrhu Změny č. 2 Územního rozvojového plánu zcela vyjmuty.	možné výšky VTE v akceleračních oblastech z původní hodnoty 250 m na hodnotu nižší (nejčastěji 200 nebo 185 m). Ochrana ZPF je řešena v souvisejících územních opatřeních. Podmínkami je zajištěno, že nebudou vznikat neobhospodařovatelné zbytkové zemědělské pozemky ani pozemky bez přístupu k veřejně přístupné pozemní komunikaci. Dále je v nich požadavek na upřednostní nižších tříd ochrany ZPF při realizaci záměrů OZE a je stanovena maximální plocha dlouhodobého nebo trvalého odnětí ZPF pro záměry OZE v celé akcelerační oblasti. Souhlas s odnětím ze ZPF bude vydán v navazujícím řízení dle stavebního zákona. Při vymezení akceleračních oblastí nelze předjímat konkrétní technické parametry či přesné umístění záměrů OZE, proto všechna územní opatření pro akcelerační oblasti pro VTE obsahují podmínky, které ukládají zpracování hlukové studie, studie působení stroboskopického efektu, včetně minimalizace shadow flicker efektu. V případě, že by záměr nesplňoval zákonné hygienické limity a současně podmínky v územním opatření, nemůže být povolen.
9434.	Petr Petrželka	MMR-46755-2026-81	99czj 99czk	AOV56 AOV57	Věc: **<u>Připomínka k návrhu Změny č. 2 Územního rozvojového plánu ČR (ÚRP ČR)</u>** Podávám připomínku k návrhu vymezení akceleračních oblasti pro větrné elektrárny (VTE) v území:	**Akceptováno částečně**

Poř. č.	Připomínkové místo	Číslo jednací	Článek	AO	Připomínka	Vyhodnocení
					AOV č. 56 Vrabčiny a AOV č. 57 Bílá skála, Plzeňský kraj Na základě níže uvedených důvodů nesouhlasím s tímto návrhem změny č. 2 ÚRP ČR, který se týká vymezení akceleračních oblastí pro výrobu energie z obnovitelných zdrojů. Uvádím základní **důvody**: **1) Nedostatky návrhu** · návrh není dostatečně odůvodněn a **chybí konkrétní podklady** (zákon č. 500/2004 Sb.) · nebyly dostatečně posouzeny **dopady na životní prostředí** (zákon č. 100/2001 Sb.) · hrozí **narušení krajiny a přírody** (zákon č. 114/1992 Sb.) · návrh **nerespektuje ochranu hodnot území a kvalitu bydlení** (zákon č. 283/2021 Sb.) · nebyly posouzeny jiné **varianty řešeni, zejména využití brownfieldů** (opuštěných a již narušených ploch) a návrh tak neodůvodněně zasahuje do volné krajiny · vychází **pouze z expertních odhadů** (počet věží, výkon, rozmístění) · návrh **řeší problémy až dodatečně**, místo aby jim předešel · nejsou dostatečně vyhodnoceny **kumulativní dopady více záměrů v území** **2) Příroda a krajina** · výskyt chráněných druhů (ptáci, netopýři) a zásah do migračních tras (vlk. rys apod.) · narušení prvků ÚSES (biokoridory) · zásadní změna krajiny a její industrializace · dominantní stavby (až cca 250 m vysoké) viditelné na velké vzdálenosti · chybí posouzení nočního osvětlení · nedostatečně řešen kumulativní vliv více větrných elektráren **3) Voda a klima** · narušení vsakování vody do půdy a změna odtokových poměrů · zhoršení schopnosti krajiny zadržovat vodu a riziko vysychání krajiny · nedostatečné odstupy od vodních toků (např. 8 m) · chybí posouzení vlivu na mikroklima **4) Zemědělská půda** · zábor a znehodnocení kvalitní půdy · možné zásahy do půd I. a II. třídy ochrany (nejcennější pudy) · zhutnění půdy a zvýšení eroze a rozdělení (fragmentace) pozemků · nejasný stav a poškození meliorací **5) Dopady na obyvatele** · hluk a jeho dlouhodobý vliv · blikání stínů (stroboskopický efekt) · změna charakteru bydlení · pokles hodnoty nemovitosti · není dostatečně vysvětleno, jak byla stanovena vzdálenost od obytné zástavby **6) Technická a bezpečnostní rizika** · odlet ledu z rotorů v zimě · zásah bleskem · požáry zařízení (obtížně zvládnutelné zásahy) · pád části konstrukce · únik provozních kapalin · šíření požáru do krajiny · kontaminace půdy a vody	Akcelerační oblast AOV56 Vrabčiny byla zmenšena. Akcelerační oblasti byly vymezeny na celostátní úrovni v Z2 ÚRP na základě Zadání Z2 ÚRP schváleného Vládou ČR. Vymezení akceleračních oblastí proběhlo na základě biologického posouzení konkrétních území podle § 11 odst. 3 resp. 4 ZOZE, jehož výsledky spolu s výsledky vyhodnocení vlivů na životní prostředí (SEA, Příloha č. 5 k odůvodnění Z2 ÚRP) byly zapracovány do návrhu Z2 ÚRP. Návrh Z2 ÚRP a jeho odůvodnění, návrh souvisejících územních opatření a jejich odůvodnění obsahují náležitosti v souladu s příslušnými právními předpisy, včetně správního řádu, stavebního zákona a dalších. Zpracování VVURÚ odpovídá obsahem i strukturou požadavkům obsaženým v příloze č. 4 stavebního zákona, včetně posouzení kumulativních a synergických vlivů, vlivů na zdraví a hodnocení nulové varianty (platné znění ÚRP) vůči variantě navrhované (Z2 ÚRP). Zadání Z2 ÚRP schválené Vládou ČR nepožadovalo jiná variantní řešení. Ustanovení § 4 odst. 3 ZOZE a čl. 15c směrnice RED III sice upřednostňují brownfieldy a degradované plochy, avšak nevylučují vymezení akcelerační oblasti na jiných pozemcích. Vymezení výhradně na degradovaných plochách nebylo s ohledem na prostorové nároky technologie větrných elektráren proveditelné. Samotný způsob vymezení akceleračních oblastí na základě podkladů (biologická posouzení, mapy citlivosti ptáků vůči výstavbě VTE zpracované ČSO, území významná pro netopýry dle podkladů ČESON, biotopy zvláště chráněných druhů velkých savců a další) a nařízení vlády č. 507/2025 Sb. minimalizuje vliv na složky životního prostředí. Pro všechny akcelerační oblasti jsou současně pořizována územní opatření, která obsahují opatření stanovená na základě biologických posouzení. Tato opatření dále zmírňují negativní vlivy, které nebylo možné vyloučit vymezením akcelerační oblasti. Podmínky v územních opatřeních zahrnují ochranu prvků lokálního ÚSES a všech biokoridorů, ochranu biotopů, ZPF a PUPFL, dále povinnost biologického dozoru, monitoring mortality ptáků a netopýrů, detekční systémy a další podmínky specifické vzhledem ke konkrétní akcelerační oblasti. Jedním z podkladů pro zpracování Z2 ÚRP byl dokument Akcelerační oblasti, předvýběr ploch k výstavbě VTE, Screening území ČR z hlediska ochrany krajinného rázu (Roman Bukáček, Simona Vondráčková, 2025). Při vymezování akceleračních oblastí byl krajinný ráz dále prověřován, a to s ohledem na hodnoty území. Vlivy na krajinný ráz pak byly dále vyhodnoceny v rámci VVURÚ, a to jak z hlediska navrhovaného souboru akceleračních oblastí jako celku, tak pro jednotlivá území v kartách akceleračních oblastí, které obsahují i mapy viditelnosti (Příloha SEA). Podmínky v územních opatřeních pak dále omezují barevné řešení doprovodných staveb a rozsah trvalých terénních úprav.

Poř. č.	Připomínkové místo	Číslo jednací	Článek	AO	Připomínka	Vyhodnocení
					Není jasné, kdo nese **odpovědnost za škody na zdraví a majetku**. **7) Kumulace vlivů** · sčítání hluku, zásahů do krajiny a vizuální zátěže · dopady více elektráren nejsou vyhodnoceny společně · výsledný dopad na životní prostředí i lidi může být výrazně vyšší **8) Rozpor se zákony ČR a EU** · správní řád (zákon č. 500/2004 Sb.) · ochrana přírody (zákon č. 114/1992 Sb.) · EIA (zákon č. 100/2001 Sb.) · ochrana půdy (zákon č. 334/1992 Sb.) · stavební zákon (zákon č. 283/2021 Sb.) · nesplnění podmínek směrnice EU RED III (nevhodně zvolená lokalita, nevyřešené dopady) · návrh může zasahovat do práva na příznivé životní prostředí a ochranu zdraví podle Listiny základních lidských práv a svobod (čl. 31, čl. 35, čl. 11) · porušení principu předběžné opatrnosti (čl. 191 SFEU), návrh je předkládán bez dostatečných podkladů a při existenci důvodných pochybností o jeho dopadech Navržená oblast **má zásadní střety s přírodou, krajinou, vodou i životem obyvatel**. Tyto problémy nejsou odstraněny, pouze částečně zmírňovány. Návrh nemá dostatečné podklady, neřeší varianty a nehodnotí kumulativní dopady, proto **požaduji vyloučení akcelerační oblasti z návrhu.**	V souvisejících územních opatření jsou stanoveny podmínky, které zajišťují ochranu protierozních opatření, funkčních melioračních zařízení, vodních toků a ploch a rovněž omezující možné terénní úpravy. Vzhledem k charakteru a rozsahu potenciálních záměrů se při naplnění podmínek nepředpokládá realizace zpevněných ploch v takovém rozsahu, který by mohl významně ovlivnit vodní režim v rámci akceleračních oblastí. V souladu s požadavky vodního zákona se v rámci procesu povolování záměru bude vyjadřovat vodoprávní úřad. Významné ovlivnění mikroklimatu se u akceleračních oblastí pro VTE ani FVE nepředpokládá. Ochrana ZPF je řešena v souvisejících územních opatřeních. Podmínkami je zajištěno, že nebudou vznikat neobhospodařovatelné zbytkové zemědělské pozemky ani pozemky bez přístupu k veřejně přístupné pozemní komunikaci. Dále je v nich požadavek na upřednostní nižších tříd ochrany ZPF při realizaci záměrů OZE a je stanovena maximální plocha dlouhodobého nebo trvalého odnětí ZPF pro záměry OZE v celé akcelerační oblasti. Souhlas s odnětím ze ZPF bude vydán v navazujícím řízení dle stavebního zákona. Při vymezení akceleračních oblastí nelze předjímat konkrétní technické parametry či přesné umístění záměrů OZE. Obavy z negativních vlivů hluku a stroboskopického efektu řeší podmínky stanovené ve všech územních opatřeních pro akcelerační oblasti pro VTE, které ukládají zpracování hlukové studie, studie působení stroboskopického efektu, včetně minimalizace shadow flicker efektu, a také omezují světelné zatížení. Akcelerační oblasti pro VTE byly vymezeny s odstupem alespoň 500 m od obytné zástavby s ohledem na snížení rizik pro obyvatele. V případě, že by záměr nesplňoval zákonné hygienické limity (nařízení vlády č. 272/2011 Sb., o ochraně zdraví před nepříznivými účinky hluku a vibrací) a další požadavky vyplývající z příslušných právních předpisů (např. požární bezpečnost) a současně podmínky v územním opatření, nemůže být povolen. Odpovědnost za škody má provozovatel větrné elektrárny, který odpovídá za její technický stav a bezpečnost provozu podle občanského zákoníku (zákon č. 89/2012 Sb.). Vymezení akcelerační oblasti v ÚRP nezakládá možnost vyvlastnění ani právo na výstavbu VTE a nevylučuje jiné využití území. Nebylo prokázáno, že by instalace VTE měla významný negativní vliv na cenu nemovitostí či provádění investic. Lokální dopady na cenu nemovitostí konkrétních záměrů nelze posuzovat na koncepční úrovni při vymezování akceleračních oblastí v ÚRP. Návrh Změny č. 2 ÚRP byl připraven v souladu s platnou legislativou ČR a EU, včetně správního řádu, stavebního

Poř. č.	Připomínkové místo	Číslo jednací	Článek	AO	Připomínka	Vyhodnocení
						zákona, zákona č. 249/2025 Sb. (ZOZE) zákona č. 114/1992 Sb. (ZOPK), směrnice RED III, směrnice o ochraně volně žijících ptáků a směrnice o stanovištích. Vymezení akceleračních oblastí a podmínky v územních opatřeních jsou stanoveny na základě zákona a v jeho mezích. Dopad na veřejné zájmy byl posouzen VVURÚ.
9435.	Chorouš Jiří	MMR-46756-2026-81	99czzg	AOV83	Podatel nesouhlasí s vymezením akcelerační oblasti AOV83 a žádá, aby tato akcelerační oblast nebyla ve Změně č. 2 Územního rozvojového plánu vymezena a aby nebylo vydáno územní opatření AOV83. **Odůvodněni uplatněné připominky.** **1.Direktivní vymezeni AOV** podatel namítá, že není nezbytné (a neplyne to ani ze směrnice EU RED III), aby akcelerační oblasti pro VTE (dále jen ,,AOV") byly vymezeny direktivně na celostátní úrovni. je naprosto dostačujIcI, když by Změna č. 2 Územního rozvojového plánu (dále jen ,,Změna č. 2°') dala obcím povinnost, aby prověřily možnosti vymezeni AOV 1 v územních plánech. Na základě tohoto pokynu by samosprávy znalé místních poměrů po dohodě s občany vymezily vhodné lokality pro VTE. Díky tomu by byly zohledněny s potřebnou pečlivostí a v nutné podrobnosti zásahy do veřejných zájmů, které není možné na úrovni Změny č. 2 zhodnotit, neboť to její velké měřítko neumožňuje. **2. Diskriminační vymezeni AOV** Ve Změně č. 2 ÚRP není dostatečně vysvětleno, proč je třeba vymezit akcelerační oblasti právě tak, jak to činí Změna č. 2, jinými slovy není pochopitelné, proč právě počet AOV, se kterým Změna č, 2 počítá, povede ke splnění klimatických a energetických cIlů a proč vymezeni jiné oblasti již není zapotřebí nebo proč by klimatické a energetické cíle nemohly být plněny i bez AOV83, když není ke splněni těchto cIlů (které ani nejsou ve Změně č. 2 specifikovány) zapotřebí ani o jednu AOV více. Lokalita, kde je AOV83 přitom není nijak výjimečná z hlediska potenciálu pro VTE (nebo alespoň není ve Změně č. 2 přesvědčivě popsáno, proč se AOV83 svým větrným potenciálem tak výrazně odlišuje od dalších oblastí, kde AOV vymezeny nebyly). Lze tedy předpokládat, že existují jiné shodné oblasti, kde však z nejasných důvodů AOV nebyly vymezeny. To považuje podatel za diskriminační. Diskriminovány jsou i samosprávy, na jejichž území jsou AOV vymezeny. Vymezeni AOV totiž představuje jakousi stavební uzávěru, kdy obec nemůže v dotčeném území měnit územní plán podle svých potřeb, ale musí respektovat vymezenou AOV. Vedle toho pak nebudou investoři VTE motivováni, aby s obci uzavřeli férovou plánovací smlouvu a poskytli obci a jejím občanům dostatečné kompenzace za negativní dopady provozu VTE. Záměry VTE povolované v AOV totiž budou protežovány a jejich výstavba výrazně usnadněna. Tato diskriminace přímo ovlivňuje i občany samospráv. **3. Nedostatečné posouzeni vlivů** Vymezeni AOV s největší pravděpodobností povede k tomu, že záměry VTE v nich umisťované budou upřednostňovány a nedojde už nikdy k řádnému posouzení jejich negativních dopadů na životní prostředí, na zdraví a životy lidi. Proto by mělo být vyhodnoceni vlivů Změny č. 2 a územního opatřeni pro AOV83 extrémně podrobné a kvalitní, prakticky na úrovni EIA. Překážkou pro takové podrobné posouzeni je ale fakt, že je měřítko Územního rozvojového plánu příliš	**Akceptováno částečně.** Akcelerační oblast AOV83 Chorušice byla redukována. Akcelerační oblasti byly vymezeny na celostátní úrovni v Z2 ÚRP na základě Zadání Z2 ÚRP schváleného Vládou ČR. Vymezení akceleračních oblastí proběhlo na základě biologického posouzení konkrétních území podle § 11 odst. 3 resp. 4 ZOZE, jehož výsledky spolu s výsledky vyhodnocení vlivů na životní prostředí (SEA, Příloha č. 5 k odůvodnění Z2 ÚRP) byly zapracovány do návrhu Změny č. 2 ÚRP. Oblasti, u nichž autorizované osoby identifikovaly významné negativní nebo kumulativní vlivy, byly ze Z2 ÚRP vyloučeny (odůvodnění Z2 ÚRP, odst. 32). Zpracování VVURÚ odpovídá obsahem i strukturou požadavkům obsaženým v příloze č. 4 stavebního zákona, včetně posouzení kumulativních a synergických vlivů. Ve VVURÚ (včetně SEA) byly posuzovány akcelerační oblastí, nikoliv konkrétní záměry, a podrobnost odpovídá měřítku ÚRP a územních opatření. Vymezení akcelerační oblasti v ÚRP nezakládá právo na výstavbu VTE ani nevylučuje jiné využití území. Při vymezení akceleračních oblastí nelze předjímat konkrétní technické parametry či přesné umístění záměrů OZE. Obavy z negativních vlivů hluku a stroboskopického efektu řeší podmínky stanovené ve všech územních opatřeních pro akcelerační oblasti pro VTE, které ukládají zpracování hlukové studie, studie působení stroboskopického efektu, včetně minimalizace shadow flicker efektu. V případě, že by záměr nesplňoval zákonné hygienické limity (nařízení vlády č. 272/2011 Sb., o ochraně zdraví před nepříznivými účinky hluku a vibrací) a současně podmínky v územním opatření, nemůže být povolen. Jedním z podkladů pro zpracování Z2 ÚRP byl dokument Akcelerační oblasti, předvýběr ploch k výstavbě VTE, Screening území ČR z hlediska ochrany krajinného rázu (Roman Bukáček, Simona Vondráčková, 2025). Při vymezování akceleračních oblastí byl krajinný ráz dále prověřován, a to s ohledem na hodnoty území. Vlivy na krajinný ráz pak byly dále vyhodnoceny v rámci VVURÚ, a to jak z hlediska navrhovaného souboru akceleračních oblastí jako celku, tak pro jednotlivá území v kartách akceleračních oblastí, které obsahují i mapy viditelnosti (Příloha SEA). Podmínky v

Poř. č.	Připomínkové místo	Číslo jednací	Článek	AO	Připomínka	Vyhodnocení
					velké a neumožňuje skutečně posoudit dopady vymezení AOV(jiné by to bylo na úrovni územního plánu, resp. v procesu EIA se znalostí konkrétního záměru). Vzhledem k tomu, že na vymezeni akceleračních oblastí naváže zrychlené a zjednodušené povolovací řízeni před Dopravním a energetickým stavebním úřadem (DESÚ), v rámci kterého bude úřad prakticky pouze ověřovat, zda jsou záměry v souladu s vágními a nicneřlkajlmi podmínkami územního opatřeni AOV83. V souladu s těmito obecnými podmínkami ale budou téměř jakékoliv záměry, což znamená, že vlivy VTE realizovaných v AOV83 nebudou nikdy reálně posouzeny. Podatel se domnívá, že je nezbytné, aby všechny vlivy VTE byly skutečně a podrobně posouzeny. Vágní posouzeni Změny č. 2 nebo územního opatřeni AOV83 je naprosto nedostatečné. Podatel se domnívá, že vadné posouzení dopadů VTE může mít nejen přímý vliv na jeho zdraví včetně psychické pohody, ale také to může ovlivnit socioekonomický rozvoj obce, ve které žije. Podatel ještě připomíná, že nedošlo ke kumulativnímu zhodnoceni vlivů v důsledku vymezeni tří AOV v těsné blízkosti (AOV82, AOV83 a AOV84). **4. Zanedbatelné pozitivní vlivy vymezení AO** V odůvodnění Změny č. 2 ani územního opatření není možné dohledat vyčísleni přínosu AOV83 pro sníženi energetické závislosti anebo sníženi produkce CO,. Ve vyhodnnoceni vlivů územního opatřeni AOV83 se ale uvádí k pozitivním vlivům (přínosům) vymezeni AOV a realizace VTE: ,,Zanedbatelný až mírně pozitivní vliv k ochraně klimatu uplatnění AO se uplatní v globálním měřítku, tedy i z hlediska přeshraničního působení" V dokumentaci Změny č. 2 a územního opatřeni je tedy přiznáno, že přínosy VTE realizovaných v AOV83 budou zanedbatelné, byt' chybí konkrétní čísla. V takové situaci není pochopitelné, jak mohl zájem na vymezení AOV83 převážit nad ostatními konkrétně specifikovanými veřejnými zájmy, které naopak výstavba vte ovlivni výrazně (byť to nekvalitně zpracované vyhodnocení Změny Č. 2 a územního opatřeni nepřiznává). Dále se ve vyhodnoceni územního opatřeni AOV83 uvádí: uVliVy na ovzduší v době výstavby zanedbatelné (prašnost při přesunu zemin, emise ze spalováni PHM, sekundární prašnost), v době provozu mírně pozitivní z důvodu náhrady spalovacích zdrojů při výrobě el. energie." Vzhledem k tomu, že se ve vyhodnoceni uvádí, že vliv AOV83 na ochranu klimatu bude zanedbatelný, bude logicky zanedbatelný rozsah, ve kterém VTE realizované v AOV83 nahradí spalovací zdroje. Změna č. 2 ani územní opatření tento závěr nevyvrací, neobsahuji totiž vyčíslení toho, v jak velkém rozsahu VTE realizované v AOV83 nahradí spalovací zdroje a jaký přesně vliv bude mít tato náhrada na cíle sledované Změnou č. 2, tedy snIženi energetické závislosti ČR a sníženi produkce CO2. Je také třeba řádně vyhodnotit, proč těchto cílů nelze dosáhnout jinými způsobí (zvýšeni počtu bloků JEDU, popř. JETE, rozvoj vodíkové infrastruktury v souladu s Vodíkovou strategii ČR, větší důraz na rozvoj FVE). Proto ani blíže nespecifikovaná náhrada spalovacích zdrojů není důvod, proč by měl zájem na vymezení AOV83 převážit nad jinými zájmy v území. **5. výška VTE a rozloha AO** Ve Změně č. 2 ani v územním opatřeni pro AOV83 není vysvětleno, proč byla zvolena právě tato rozloha AO a proč má AOV právě tyto konkrétní hranice a proč právě toto vymezeni AOV povede ke splněni cílů Změny č. 2. jinými slovy není vysvětleno, proč nemůže být AO vymezena jiným způsobem tak, aby kupř. byly VTE umisťovány v dostatečné vzdálenosti od zastavěného území a zastavitelných ploch podle územních plánů (min 1,5 km) a není porovnáno, zda by toto jiné vymezení AOV třeba také nevedlo ke splněni cilů Změny č. 2. Podatel se domnívá, že to ale vzhledem k nespecifičnosti cílů Změny č. 2 není ani možné, proto by také vůbec neměla být aov83 vymezena.	územních opatřeních pak dále omezují barevné řešení doprovodných staveb a rozsah trvalých terénních úprav. Samotný způsob vymezení akceleračních oblastí na základě podkladů (biologická posouzení, mapy citlivosti ptáků vůči výstavbě VTE zpracované ČSO, území významná pro netopýry dle podkladů ČESON, biotopy zvláště chráněných druhů velkých savců a další) a nařízení vlády č. 507/2025 Sb. minimalizuje vliv na složky životního prostředí. Pro všechny akcelerační oblasti jsou současně pořizována územní opatření, která obsahují opatření stanovená na základě biologických posouzení. Tato opatření dále zmírňují negativní vlivy, které nebylo možné vyloučit vymezením akcelerační oblasti. Podmínky v územních opatřeních zahrnují ochranu prvků lokálního ÚSES a všech biokoridorů, ochranu biotopů, ZPF a PUPFL, dále povinnost biologického dozoru, monitoring mortality ptáků a netopýrů, detekční systémy a další podmínky specifické vzhledem ke konkrétní akcelerační oblasti. V souvisejících územních opatření jsou stanoveny podmínky, které zajišťují ochranu protierozních opatření, funkčních melioračních zařízení, vodních toků a ploch a rovněž omezující možné terénní úpravy. Vzhledem k charakteru a rozsahu potenciálních záměrů se při naplnění podmínek nepředpokládá realizace zpevněných ploch v takovém rozsahu, který by mohl významně ovlivnit vodní režim v rámci akceleračních oblastí. V souladu s požadavky vodního zákona se v rámci procesu povolování záměru bude vyjadřovat vodoprávní úřad. Významné ovlivnění mikroklimatu se u akceleračních oblastí pro VTE ani FVE nepředpokládá. Ochrana ZPF je řešena v souvisejících územních opatřeních. Podmínkami je zajištěno, že nebudou vznikat neobhospodařovatelné zbytkové zemědělské pozemky ani pozemky bez přístupu k veřejně přístupné pozemní komunikaci. Dále je v nich požadavek na upřednostní nižších tříd ochrany ZPF při realizaci záměrů OZE a je stanovena maximální plocha dlouhodobého nebo trvalého odnětí ZPF pro záměry OZE v celé akcelerační oblasti. Souhlas s odnětím ze ZPF bude vydán v navazujícím řízení dle stavebního zákona.

Poř. č.	Připomínkové místo	Číslo jednací	Článek	AO	Připomínka	Vyhodnocení
					6.Hluková zátěž, vibrace a stroboskopický efekt Podatel zásadně nesouhlasí s tím, že Změna č. 2 ani příslušné územní opatření vůbec neřeší negativní dopady hluku. Hluk totiž Změna č. 2 chápe jako normální integrální součást VTE, bez které to prostě nejde a je třeba se s tím smířit. Tento přistup nejlépe demonstruje přirovnáni hluku z VTE k v podstatě příjemnému ,,šumění |esa': které mohou zaregistrovat jen neurotické osoby. Podatel se proto domnívá, že hlukové vlivy nebyly zhodnoceny a ve skutečnosti to ani není možné bez znalosti konkrétního projektu. Podatel zdůrazňuje, že nepovažuje za dostatečné, aby byla hluková zátěž řešena až v hlukové studii zpracované investorem. Takový přistup není schopný zajistit reálnou ochranu lidského zdraví. Podatel dále nesouhlasí s tím, že vůbec nedošlo k posouzeni vlivů infrazvuku, nIzkofrekvenčniho hluku a vibraci, ačkoliv odborné studie upozorňují na rizika spojená s těmito doprovodnými jevy provozu VTE. Podatel se domnívá, že nebyl ani řádně zhodnocen vliv vibraci na nemovitosti. Stejně tak nebyl řádně posouzen z hlediska vlivů tzv. stroboskopický efekt, kdy se posouzeni zejména nezaměřilo na obtěžující dopady stroboskopického efektu. **7.Vlivy na krajinný ráz** Větrné elektrárny mají zásadní vlivy na krajinný ráz. Ve Vyhodnoceni vlivů územního opatření AOV83 se uvádí: ,,Z analýzy viditelnosti vyplývá, že hodnocené území se vyznačuje vysokou koncentraci kulturně-historických hodnota zároveň velmi citlivým vztahem ke krajině Kokořínska a k ikonické dominantě Bezděžu. V bezprostředním okolí se uplatňuje kostel Nanebevzetí Panny Marie, kostel Sv. Jakuba Většího, fara, kaple Nejsvětější Trojice, zámek a historická venkovská zástavba. Ve vzdálenosti do 2 km navazuji kostel Sv. Martina, radnice, sokolovna a další objekty utvářej/cl obraz sídla. V širším území do 5 km a 15 km se pak prosazuje mimořádně bohatý soubor památek, včetně hradu Kokořín, hradu Houska, hradišť, kostelů, tvrzí, zámků a historických areálů. Rozhoduj/c/ hodnotou je zde ochrana vnitřníscenérie Kokořínska a nerušených výhledů na Bezděz. Současně je třeba zachovat obraz Mšena a jeho historického jádra v krajině, včetně vazeb na příjezdové komunikace, turistické trasy a další frekventovaná místa, odkud se uplatňuji ikonické pohledy na město i na širší krajinný rámec. Bezděz zde nepůsobí jen jako vzdálená dominanta, ale jako jeden z hlavních určuj/c/ch prvků krajinné identity celého prostoru." jak je možné, že všechny tyto vlivy jsou hodnoceny jako zanedbatelné, když přitom VTE budou představovat novou dominantu, která jednoznačně výrazně ovlivní krajinu, to není ve Změně Č. 2 ani v územním opatření vysvětleno. Vliv vte na krajinný ráz bude mít ještě další dopady - již napořád bude hodnota krajinného rázu snížena, takže bude možné do území umisťovat i další záměry, které by jinak kvůli ochraně krajinného rázu nebyly přípustné. **8.Vlivy na zvířata** VTE velmi silně ovlivňuji jak ptáky a letouny, tak savce a hmyz, dokonce i obojživelníky aj. Vyhodnoceni územního opatřeni AOV83 však všechny tyto vlivy zlehčuje. Vyhodnocení proto nelze považovat za dostatečné. v území, kde má být AOV vymezena se nachází řada ptáků i letounů. jejich úmrtí ale Změna č. 2 chápe jako integrální a v podstatě běžnou součást provozu VTE, se kterou je třeba se smířit a příliš ji neřešit. Ve vztahu k ptákům územní opatření neobsahuje žádná reálná a funkční kompenzační opatřeni. V podstatě jen počítá s tím, že pro ochranu ptáků bude použito ,,vhodné technické řešeni". Tím se zřejmě myslí odpuzovače, ale není vůbec vysvětleno, v jaké míře tyto odpuzovače zamezí střetům ptáků s lopatkami VTE. jiným opatřením má být zařízeni, které zastaví roztočený rotor, ale ani zde není blíže popsáno, jak	

Poř. č.	Připomínkové místo	Číslo jednací	Článek	AO	Připomínka	Vyhodnocení
					přesně bude zajištěno, aby tento mechanismus byl skutečně funkční. Jde-li o letouny, pak je opatřením k jejich ochraně monitoring prováděni provozovatelem VTE. Takové opatřeni není vůbec schopno netopýry ochránit, ačkoliv právě netopýři jsou extrémně ohroženi VTE. Pro savce představuji vte především vizuální bariéru v území, čímž omezuji jich migraci, a vedle toho je nepříznivě ovlivňuji hlukové dopady provozu VTE a vibrace. Kromě toho VTE mohou poškodit i jejich biotopy, neboť ovlivňuji lokální klima a tím i ekosystémy. Odůvodněni Změny č. 2 ani územního opatřeni nevysvětluje, proč dostala AOV83 přednost před ochranou zvířat. **9. Vlivy na vodní poměry a lokální klima** Ve vyhodnoceni vlivů Změny č. 2 ani územního opatření AOV83 není popsáno, jak byly hodnoceny vlivy VTE na spodní vody a celkově na vodní poměry a na jejich možné změny v důsledku výstavby a provozu VTE. V době, kdy se celá ČR potýká s extrémními suchy a vody je stále méně, je třeba tuto otázku brát velmi vážně a rozhodně nelze pouze stroze konstatovat, že vVTEmají přednost, ,,protože mají prostě přednost". Je totiž faktem, že VTE, zejména ty extrémně vysoké, mají železobetonové základy, které jsou schopny vodní poměry v krajině narušit. Pro VTE se také buduje infrastruktura, která také může narušit tok podzemní vody anebo snížit množstvi vody proudící do blízkých vodních toků nebo vodních zdrojů. výstavba vte také odstraňuje ochranné vrstvy půdy a podloží, čímž činí podzemní vodu pod nimi zranitelnější vůči znečištění z úniků nebo rozlitých látek z vozidel nebo zařízeni použitých k jejich výstavbě a vůči únikům a látkám z turbín a související infrastruktury během provozu. Je také známo, že vte velmi výrazně ovlivňují klima ve svém okolí (negativně). jedná se především o dopady na teplotu zemského povrchu, fyzikálně-chemické vlastnosti půdy, rychlost větru, vlhkost a srážky. Větrné elektrárny na pevnině mají významný otep|ovací v|iv na teplotu zemského povrchu v noci. V důsledku zhoršováni fyzikálně- chemických vlastností půdy dochází k vysušováni lokalit nacházejících se u VTE. Půdní vlhkost navíc ovlivňuje rovnováhu ekosystému, což ohrožuje ekologickou stabilitu krajiny a některé druhy zvířat. Z vyhodnocení územního opatřeni AOV83 ani Změny č. 2 jako celku ani z jejich odůvodněni není vůbec zřejmé, jak bylo s těmito fakty naloženo. **10. Vlivy na zemědělský půdní fond** Ve vyhodnoceni územního opatřeni se uvádí: ,,Přítomnost ZPF převažuje v I. a //. třídě ochrany, nepatrné zábory také v III. až V. třídě ochrany. S ohledem na velmi nízký rozsah záborů ve vyšší třídě ochrany dále neřešeno. V pří'padě VTE a doprovodných staveb (rozvoden, úložišť el. energie, komunikací apod.) v AO je zábor pro zajištění , bezpečnosti hodnocení považován za trvalý. Uplatnění AO nebude mít vliv na ekologické funkce půdy. Zábor půdy ; je s ohledem na relativně malou výměru a na rozlohu zemědělské půdy v AO a jejím okolí považován za mírně negativní vliv." Rozsah záborů je přitom následující	

<table>
<tr><th>Poř. č.</th><th>Připomínkové místo</th><th>Číslo jednací</th><th>Článek</th><th>AO</th><th>Připomínka</th><th>Vyhodnocení</th></tr>
<tr><td></td><td></td><td></td><td></td><td></td><td>
<table>
<tr><th rowspan="2">Označení plochy / koridoru</th><th rowspan="2">Rozloha plochy / koridoru (ha)</th><th rowspan="2">Navržené využití</th><th rowspan="2">Odhad záboru (ha)</th><th colspan="5">Odhad záboru podle tříd ochrany (ha)</th><th rowspan="2">Odhad výměry záboru, na které bude provedena rekultivace na zemědělskou půdu (ha)</th></tr>
<tr><th>I.</th><th>II.</th><th>III.</th><th>IV.</th><th>V.</th></tr>
<tr><td>% zastoupení</td><td>100</td><td></td><td>87,50</td><td>36,26</td><td>46,69</td><td>1,49</td><td>2,00</td><td>1,06</td><td>0%</td></tr>
<tr><td>AOV83</td><td>1261,6</td><td>VTE</td><td>7,73</td><td>3,20</td><td>4,12</td><td>0,13</td><td>0,18</td><td>0,09</td><td>0,00</td></tr>
</table>

Podle názoru podatele nelze považovat trvalé zničení téměř 7,5 hektarů cenné půdy (tento odhad může být navíc podhodnocen) za něco, co není třeba řešit. Takové zdůvodněni záborů je bizarní a nedostačuje požadavkům v § 4 odst. 3 zákona č. 334/1992 Sb,, o ochraně ZPF, kde se mj. uvádí, že zemědělskou půdu I. a ||. třídy ochrany lze v územně plánovací dokumentaci určit k jinému než zemědělskému účelu nebo odejmout pouze v případech, kdy jiný veřejný zájem výrazně převažuje nad veřejným zájmem ochrany zemědělského půdního fondu.

Podatel se ze Změny č. 2 ani územního opatření AOV83 a jejich odůvodnění nedozvěděl, jak bylo doloženo, že výrazně převažuje veřejný zájem na realizaci VTE nad zájmem na ochraně cenných částí ZPF. Nezjistil ani to, jak zábor ZPF přispěje k tomu, aby byly zmírněny dopady změny klimatu nebo aby byla zvýšena energetická soběstačnosti ČR (a v jakém rozsahu se tak stane). Podatel také neví, proč není možné VTE realizovat jinde, kde by k záborům cenných půd nedošlo. Na uvedené otázky by měla Změna Č. 2 odpovědět velmi přesně nebo akcelerační oblast nevymezovat a ponechat vše na územní plány a povolovací řízeni, kde budou moct být zábory skutečně podrobně posouzeny a vyhodnoceny.

11. Další připomínky podatele:
NEGATIVNÍ VLIV NA ZVĚŘ</td><td></td></tr>
<tr><td>9436.</td><td>Nejedlý Dominik</td><td>MMR-46757-2026-81</td><td>99czj
99czk</td><td>AOV56
AOV57</td><td>Věc: <u>Připomínka k návrhu Změny č. 2 Územního rozvojového plánu ČR (ÚRP ČR)</u>
Podávám připomínku k návrhu vymezení akceleračních oblasti pro větrné elektrárny (VTE) v území:

AOV č. 56 Vrabčiny a AOV č. 57 Bílá skála, Plzeňský kraj

Na základě níže uvedených důvodů nesouhlasím s tímto návrhem změny č. 2 ÚRP ČR, který se týká vymezení akceleračních oblastí pro výrobu energie z obnovitelných zdrojů. Uvádím základní důvody:

1) Nedostatky návrhu
· návrh není dostatečně odůvodněn a chybí konkrétní podklady (zákon č. 500/2004 Sb.)
· nebyly dostatečně posouzeny dopady na životní prostředí (zákon č. 100/2001 Sb.)
· hrozí narušení krajiny a přírody (zákon č. 114/1992 Sb.)
· návrh nerespektuje ochranu hodnot území a kvalitu bydlení (zákon č. 283/2021 Sb.)
· nebyly posouzeny jiné varianty řešeni, zejména využití brownfieldů (opuštěných a již narušených ploch) a návrh tak neodůvodněně zasahuje do volné krajiny
· vychází pouze z expertních odhadů (počet věži, výkon, rozmístění)
· návrh řeší problémy až dodatečně, místo aby jim předešel
· nejsou dostatečně vyhodnoceny kumulativní dopady více záměrů v území

2) Příroda a krajina
· výskyt chráněných druhů (ptáci, netopýři) a zásah do migračních tras (vlk. rys apod.)</td><td>Akceptováno částečně

Akcelerační oblast AOV56 Vrabčiny byla zmenšena.

Akcelerační oblasti byly vymezeny na celostátní úrovni v Z2 ÚRP na základě Zadání Z2 ÚRP schváleného Vládou ČR. Vymezení akceleračních oblastí proběhlo na základě biologického posouzení konkrétních území podle § 11 odst. 3 resp. 4 ZOZE, jehož výsledky spolu s výsledky vyhodnocení vlivů na životní prostředí (SEA, Příloha č. 5 k odůvodnění Z2 ÚRP) byly zapracovány do návrhu Z2 ÚRP. Návrh Z2 ÚRP a jeho odůvodnění, návrh souvisejících územních opatření a jejich odůvodnění obsahují náležitosti v souladu s příslušnými právními předpisy, včetně správního řádu, stavebního zákona a dalších. Zpracování VVURÚ odpovídá obsahem i strukturou požadavkům obsaženým v příloze č. 4 stavebního zákona, včetně posouzení kumulativních a synergických vlivů, vlivů na zdraví a hodnocení nulové varianty (platné znění ÚRP) vůči variantě navrhované (Z2 ÚRP). Zadání Z2 ÚRP schválené Vládou ČR nepožadovalo jiná variantní řešení. Ustanovení § 4 odst. 3 ZOZE a čl. 15c směrnice RED III sice upřednostňují</td></tr>
</table>

Poř. č.	Připomínkové místo	Číslo jednací	Článek	AO	Připomínka	Vyhodnocení
					· narušení prvků ÚSES (biokoridory) · zásadní změna krajiny a její industrializace · dominantní stavby (až cca 250 m vysoké) viditelné na velké vzdálenosti · chybí posouzení nočního osvětlení · nedostatečně řešen kumulativní vliv více větrných elektráren **3) Voda a klima** · narušení vsakování vody do půdy a změna odtokových poměrů · zhoršení schopnosti krajiny zadržovat vodu a riziko vysychání krajiny · nedostatečné odstupy od vodních toků (např. 8 m) · chybí posouzení vlivu na mikroklima **4) Zemědělská půda** · zábor a znehodnocení kvalitní půdy · možné zásahy do půd I. a II. třídy ochrany (nejcennější pudy) · zhutnění půdy a zvýšení eroze a rozdělení (fragmentace) pozemků · nejasný stav a poškození meliorací **5) Dopady na obyvatele** · hluk a jeho dlouhodobý vliv · blikání stínů (stroboskopický efekt) · změna charakteru bydlení · pokles hodnoty nemovitosti · není dostatečně vysvětleno, jak byla stanovena vzdálenost od obytné zástavby **6) Technická a bezpečnostní rizika** · odlet ledu z rotorů v zimě · zásah bleskem · požáry zařízení (obtížně zvládnutelné zásahy) · pád části konstrukce · únik provozních kapalin · šíření požáru do krajiny · kontaminace půdy a vody Není jasné, kdo nese **odpovědnost za škody na zdraví a majetku**. **7) Kumulace vlivů** · sčítání hluku, zásahů do krajiny a vizuální zátěže · dopady více elektráren nejsou vyhodnoceny společně · výsledný dopad na životní prostředí i lidi může být výrazně vyšší **8) Rozpor se zákony ČR a EU** · správní řád (zákon č. 500/2004 Sb.) · ochrana přírody (zákon č. 114/1992 Sb.) · EIA (zákon č. 100/2001 Sb.) · ochrana půdy (zákon č. 334/1992 Sb.) · stavební zákon (zákon č. 283/2021 Sb.) · nesplnění podmínek směrnice EU RED III (nevhodně zvolená lokalita, nevyřešené dopady) · návrh může zasahovat do práva na příznivé životní prostředí a ochranu zdraví podle Listiny základních lidských práv a svobod (čl. 31, čl. 35, čl. 11) · porušení principu předběžné opatrnosti (čl. 191 SFEU), návrh je předkládán bez dostatečných podkladů a při existenci důvodných pochybností o jeho dopadech	brownfieldy a degradované plochy, avšak nevylučují vymezení akcelerační oblasti na jiných pozemcích. Vymezení výhradně na degradovaných plochách nebylo s ohledem na prostorové nároky technologie větrných elektráren proveditelné. Samotný způsob vymezení akceleračních oblastí na základě podkladů (biologická posouzení, mapy citlivosti ptáků vůči výstavbě VTE zpracované ČSO, území významná pro netopýry dle podkladů ČESON, biotopy zvláště chráněných druhů velkých savců a další) a nařízení vlády č. 507/2025 Sb. minimalizuje vliv na složky životního prostředí. Pro všechny akcelerační oblasti jsou současně pořizována územní opatření, která obsahují opatření stanovená na základě biologických posouzení. Tato opatření dále zmírňují negativní vlivy, které nebylo možné vyloučit vymezením akcelerační oblasti. Podmínky v územních opatřeních zahrnují ochranu prvků lokálního ÚSES a všech biokoridorů, ochranu biotopů, ZPF a PUPFL, dále povinnost biologického dozoru, monitoring mortality ptáků a netopýrů, detekční systémy a další podmínky specifické vzhledem ke konkrétní akcelerační oblasti. Jedním z podkladů pro zpracování Z2 ÚRP byl dokument Akcelerační oblasti, předvýběr ploch k výstavbě VTE, Screening území ČR z hlediska ochrany krajinného rázu (Roman Bukáček, Simona Vondráčková, 2025). Při vymezování akceleračních oblastí byl krajinný ráz dále prověřován, a to s ohledem na hodnoty území. Vlivy na krajinný ráz pak byly dále vyhodnoceny v rámci VVURÚ, a to jak z hlediska navrhovaného souboru akceleračních oblastí jako celku, tak pro jednotlivá území v kartách akceleračních oblastí, které obsahují i mapy viditelnosti (Příloha SEA). Podmínky v územních opatřeních pak dále omezují barevné řešení doprovodných staveb a rozsah trvalých terénních úprav. V souvisejících územních opatření jsou stanoveny podmínky, které zajišťují ochranu protierozních opatření, funkčních melioračních zařízení, vodních toků a ploch a rovněž omezující možné terénní úpravy. Vzhledem k charakteru a rozsahu potenciálních záměrů se při naplnění podmínek nepředpokládá realizace zpevněných ploch v takovém rozsahu, který by mohl významně ovlivnit vodní režim v rámci akceleračních oblastí. V souladu s požadavky vodního zákona se v rámci procesu povolování záměru bude vyjadřovat vodoprávní úřad. Významné ovlivnění mikroklimatu se u akceleračních oblastí pro VTE ani FVE nepředpokládá. Ochrana ZPF je řešena v souvisejících územních opatřeních. Podmínkami je zajištěno, že nebudou vznikat neobhospodařovatelné zbytkové zemědělské pozemky ani pozemky bez přístupu k veřejně přístupné pozemní komunikaci. Dále je v nich požadavek na upřednostní nižších tříd ochrany ZPF při realizaci záměrů OZE a je stanovena maximální plocha

Poř. č.	Připomínkové místo	Číslo jednací	Článek	AO	Připomínka	Vyhodnocení
					Navržená oblast **má zásadní střety s přírodou, krajinou, vodou i životem obyvatel**. Tyto problémy nejsou odstraněny, pouze částečně zmírňovány. Návrh nemá dostatečné podklady, neřeší varianty a nehodnotí kumulativní dopady, proto **požaduji vyloučení akcelerační oblasti z návrhu.**	dlouhodobého nebo trvalého odnětí ZPF pro záměry OZE v celé akcelerační oblasti. Souhlas s odnětím ze ZPF bude vydán v navazujícím řízení dle stavebního zákona. Při vymezení akceleračních oblastí nelze předjímat konkrétní technické parametry či přesné umístění záměrů OZE. Obavy z negativních vlivů hluku a stroboskopického efektu řeší podmínky stanovené ve všech územních opatřeních pro akcelerační oblasti pro VTE, které ukládají zpracování hlukové studie, studie působení stroboskopického efektu, včetně minimalizace shadow flicker efektu, a také omezují světelné zatížení. Akcelerační oblasti pro VTE byly vymezeny s odstupem alespoň 500 m od obytné zástavby s ohledem na snížení rizik pro obyvatele. V případě, že by záměr nesplňoval zákonné hygienické limity (nařízení vlády č. 272/2011 Sb., o ochraně zdraví před nepříznivými účinky hluku a vibrací) a další požadavky vyplývající z příslušných právních předpisů (např. požární bezpečnost) a současně podmínky v územním opatření, nemůže být povolen. Odpovědnost za škody má provozovatel větrné elektrárny, který odpovídá za její technický stav a bezpečnost provozu podle občanského zákoníku (zákon č. 89/2012 Sb.). Vymezení akcelerační oblasti v ÚRP nezakládá možnost vyvlastnění ani právo na výstavbu VTE a nevylučuje jiné využití území. Nebylo prokázáno, že by instalace VTE měla významný negativní vliv na cenu nemovitostí či provádění investic. Lokální dopady na cenu nemovitostí konkrétních záměrů nelze posuzovat na koncepční úrovni při vymezování akceleračních oblastí v ÚRP. Návrh Změny č. 2 ÚRP byl připraven v souladu s platnou legislativou ČR a EU, včetně správního řádu, stavebního zákona, zákona č. 249/2025 Sb. (ZOZE) zákona č. 114/1992 Sb. (ZOPK), směrnice RED III, směrnice o ochraně volně žijících ptáků a směrnice o stanovištích. Vymezení akceleračních oblastí a podmínky v územních opatřeních jsou stanoveny na základě zákona a v jeho mezích. Dopad na veřejné zájmy byl posouzen VVURÚ. Kumulativní a synergické vlivy byly posuzovány v rámci SEA/VVURÚ; jejich výsledky byly promítnuty do vymezení akceleračních oblastí a podmínek územních opatření. Variantní řešení nejsou relevantním územně plánovacím nástrojem pro vymezování lokalit pro OZE. Ustanovení § 4 odst. 3 ZOZE ve spojení s čl. 15c směrnice RED III stanoví typová území, která mají být při vymezování akceleračních oblastí upřednostněna; tato ustanovení nevylučují vymezení akceleračních oblastí na jiných plochách. Vymezení akceleračních oblastí pro VTE výhradně na degradovaných nebo brownfieldových plochách nebylo s ohledem na

Poř. č.	Připomínkové místo	Číslo jednací	Článek	AO	Připomínka	Vyhodnocení
						prostorové nároky technologie větrných elektráren proveditelné. Záměry v akceleračních oblastech podléhají posouzení vlivů dle § 11 ZOZE v rámci jednotného environmentálního stanoviska; EIA dle zákona č. 100/2001 Sb. se pro záměry ve vymezených akceleračních oblastech nebude opakovaně vyhotovovat v rámci stavebního řízení (§ 11 odst. 5 ZOZE). Konkrétní záměry se nadále povolují v souladu se stavebním zákonem za podmínek stanovených v územním opatření.
9437.	Lenka Giovagnoni	MMR-46758-2026-81	99czj 99czk	AOV56 AOV57	Věc: **Připomínka k návrhu Změny č. 2 Územního rozvojového plánu ČR (ÚRP ČR)** Podávám připomínku k návrhu vymezení akceleračních oblasti pro větrné elektrárny (VTE) v území: **AOV č. 56 Vrabčiny a AOV č. 57 Bílá skála, Plzeňský kraj** Na základě níže uvedených důvodů nesouhlasím s tímto návrhem změny č. 2 ÚRP ČR, který se týká vymezení akceleračních oblastí pro výrobu energie z obnovitelných zdrojů. Uvádím základní **důvody**: **1) Nedostatky návrhu** · návrh není dostatečně odůvodněn a **chybí konkrétní podklady** (zákon č. 500/2004 Sb.) · nebyly dostatečně posouzeny **dopady na životní prostředí** (zákon č. 100/2001 Sb.) · hrozí **narušení krajiny a přírody** (zákon č. 114/1992 Sb.) · návrh **nerespektuje ochranu hodnot území a kvalitu bydlení** (zákon č. 283/2021 Sb.) · nebyly posouzeny jiné **varianty řešeni, zejména využití brownfieldů** (opuštěných a již narušených ploch) a návrh tak neodůvodněně zasahuje do volné krajiny · vychází **pouze z expertních odhadů** (počet věži, výkon, rozmístění) · návrh **řeší problémy až dodatečně**, místo aby jim předešel · nejsou dostatečně vyhodnoceny **kumulativní dopady více záměrů v území** **2) Příroda a krajina** · výskyt chráněných druhů (ptáci, netopýři) a zásah do migračních tras (vlk. rys apod.) · narušení prvků ÚSES (biokoridory) · zásadní změna krajiny a její industrializace · dominantní stavby (až cca 250 m vysoké) viditelné na velké vzdálenosti · chybí posouzení nočního osvětlení · nedostatečně řešen kumulativní vliv více větrných elektráren **3) Voda a klima** · narušení vsakování vody do půdy a změna odtokových poměrů · zhoršení schopnosti krajiny zadržovat vodu a riziko vysychání krajiny · nedostatečné odstupy od vodních toků (např. 8 m) · chybí posouzení vlivu na mikroklima **4) Zemědělská půda** · zábor a znehodnocení kvalitní půdy · možné zásahy do půd I. a II. třídy ochrany (nejcennější pudy) · zhutnění půdy a zvýšení eroze a rozdělení (fragmentace) pozemků · nejasný stav a poškození meliorací **5) Dopady na obyvatele** · hluk a jeho dlouhodobý vliv · blikání stínů (stroboskopický efekt)	**Akceptováno částečně** Akcelerační oblast AOV56 Vrabčiny byla zmenšena. Akcelerační oblasti byly vymezeny na celostátní úrovni v Z2 ÚRP na základě Zadání Z2 ÚRP schváleného Vládou ČR. Vymezení akceleračních oblastí proběhlo na základě biologického posouzení konkrétních území podle § 11 odst. 3 resp. 4 ZOZE, jehož výsledky spolu s výsledky vyhodnocení vlivů na životní prostředí (SEA, Příloha č. 5 k odůvodnění Z2 ÚRP) byly zapracovány do návrhu Z2 ÚRP. Návrh Z2 ÚRP a jeho odůvodnění, návrh souvisejících územních opatření a jejich odůvodnění obsahují náležitosti v souladu s příslušnými právními předpisy, včetně správního řádu, stavebního zákona a dalších. Zpracování VVURÚ odpovídá obsahem i strukturou požadavkům obsaženým v příloze č. 4 stavebního zákona, včetně posouzení kumulativních a synergických vlivů, vlivů na zdraví a hodnocení nulové varianty (platné znění ÚRP) vůči variantě navrhované (Z2 ÚRP). Zadání Z2 ÚRP schválené Vládou ČR nepožadovalo jiná variantní řešení. Ustanovení § 4 odst. 3 ZOZE a čl. 15c směrnice RED III sice upřednostňují brownfieldy a degradované plochy, avšak nevylučují vymezení akcelerační oblasti na jiných pozemcích. Vymezení výhradně na degradovaných plochách nebylo s ohledem na prostorové nároky technologie větrných elektráren proveditelné. Samotný způsob vymezení akceleračních oblastí na základě podkladů (biologická posouzení, mapy citlivosti ptáků vůči výstavbě VTE zpracované ČSO, území významná pro netopýry dle podkladů ČESON, biotopy zvláště chráněných druhů velkých savců a další) a nařízení vlády č. 507/2025 Sb. minimalizuje vliv na složky životního prostředí. Pro všechny akcelerační oblasti jsou současně pořizována územní opatření, která obsahují opatření stanovená na základě biologických posouzení. Tato opatření dále zmírňují negativní vlivy, které nebylo možné vyloučit vymezením akcelerační oblasti. Podmínky v územních opatřeních zahrnují ochranu prvků lokálního ÚSES a všech biokoridorů, ochranu biotopů, ZPF a PUPFL, dále povinnost biologického dozoru, monitoring mortality ptáků a netopýrů, detekční systémy a další podmínky specifické vzhledem ke konkrétní akcelerační oblasti.

Poř. č.	Připomínkové místo	Číslo jednací	Článek	AO	Připomínka	Vyhodnocení
					· změna charakteru bydlení · pokles hodnoty nemovitosti · není dostatečně vysvětleno, jak byla stanovena vzdálenost od obytné zástavby **6) Technická a bezpečnostní rizika** · odlet ledu z rotorů v zimě · zásah bleskem · požáry zařízení (obtížně zvládnutelné zásahy) · pád části konstrukce · únik provozních kapalin · šíření požáru do krajiny · kontaminace půdy a vody Není jasné, kdo nese **odpovědnost za škody na zdraví a majetku**. **7) Kumulace vlivů** · sčítání hluku, zásahů do krajiny a vizuální zátěže · dopady více elektráren nejsou vyhodnoceny společně · výsledný dopad na životní prostředí i lidi může být výrazně vyšší **8) Rozpor se zákony ČR a EU** · správní řád (zákon č. 500/2004 Sb.) · ochrana přírody (zákon č. 114/1992 Sb.) · EIA (zákon č. 100/2001 Sb.) · ochrana půdy (zákon č. 334/1992 Sb.) · stavební zákon (zákon č. 283/2021 Sb.) · nesplnění podmínek směrnice EU RED III (nevhodně zvolená lokalita, nevyřešené dopady) · návrh může zasahovat do práva na příznivé životní prostředí a ochranu zdraví podle Listiny základních lidských práv a svobod (čl. 31, čl. 35, čl. 11) · porušení principu předběžné opatrnosti (čl. 191 SFEU), návrh je předkládán bez dostatečných podkladů a při existenci důvodných pochybností o jeho dopadech Navržená oblast **má zásadní střety s přírodou, krajinou, vodou i životem obyvatel**. Tyto problémy nejsou odstraněny, pouze částečně zmírňovány. Návrh nemá dostatečné podklady, neřeší varianty a nehodnotí kumulativní dopady, proto **požaduji vyloučení akcelerační oblasti z návrhu.**	Jedním z podkladů pro zpracování Z2 ÚRP byl dokument Akcelerační oblasti, předvýběr ploch k výstavbě VTE, Screening území ČR z hlediska ochrany krajinného rázu (Roman Bukáček, Simona Vondráčková, 2025). Při vymezování akceleračních oblastí byl krajinný ráz dále prověřován, a to s ohledem na hodnoty území. Vlivy na krajinný ráz pak byly dále vyhodnoceny v rámci VVURÚ, a to jak z hlediska navrhovaného souboru akceleračních oblastí jako celku, tak pro jednotlivá území v kartách akceleračních oblastí, které obsahují i mapy viditelnosti (Příloha SEA). Podmínky v územních opatřeních pak dále omezují barevné řešení doprovodných staveb a rozsah trvalých terénních úprav. V souvisejících územních opatření jsou stanoveny podmínky, které zajišťují ochranu protierozních opatření, funkčních melioračních zařízení, vodních toků a ploch a rovněž omezující možné terénní úpravy. Vzhledem k charakteru a rozsahu potenciálních záměrů se při naplnění podmínek nepředpokládá realizace zpevněných ploch v takovém rozsahu, který by mohl významně ovlivnit vodní režim v rámci akceleračních oblastí. V souladu s požadavky vodního zákona se v rámci procesu povolování záměru bude vyjadřovat vodoprávní úřad. Významné ovlivnění mikroklimatu se u akceleračních oblastí pro VTE ani FVE nepředpokládá. Ochrana ZPF je řešena v souvisejících územních opatřeních. Podmínkami je zajištěno, že nebudou vznikat neobhospodařovatelné zbytkové zemědělské pozemky ani pozemky bez přístupu k veřejně přístupné pozemní komunikaci. Dále je v nich požadavek na upřednostní nižších tříd ochrany ZPF při realizaci záměrů OZE a je stanovena maximální plocha dlouhodobého nebo trvalého odnětí ZPF pro záměry OZE v celé akcelerační oblasti. Souhlas s odnětím ze ZPF bude vydán v navazujícím řízení dle stavebního zákona. Při vymezení akceleračních oblastí nelze předjímat konkrétní technické parametry či přesné umístění záměrů OZE. Obavy z negativních vlivů hluku a stroboskopického efektu řeší podmínky stanovené ve všech územních opatřeních pro akcelerační oblasti pro VTE, které ukládají zpracování hlukové studie, studie působení stroboskopického efektu, včetně minimalizace shadow flicker efektu, a také omezují světelné zatížení. Akcelerační oblasti pro VTE byly vymezeny s odstupem alespoň 500 m od obytné zástavby s ohledem na snížení rizik pro obyvatele. V případě, že by záměr nesplňoval zákonné hygienické limity (nařízení vlády č. 272/2011 Sb., o ochraně zdraví před nepříznivými účinky hluku a vibrací) a další požadavky vyplývající z příslušných právních předpisů (např. požární bezpečnost) a současně podmínky v územním opatření, nemůže být povolen. Odpovědnost za škody má provozovatel větrné elektrárny, který odpovídá za její technický

Poř. č.	Připomínkové místo	Číslo jednací	Článek	AO	Připomínka	Vyhodnocení
						stav a bezpečnost provozu podle občanského zákoníku (zákon č. 89/2012 Sb.). Vymezení akcelerační oblasti v ÚRP nezakládá možnost vyvlastnění ani právo na výstavbu VTE a nevylučuje jiné využití území. Nebylo prokázáno, že by instalace VTE měla významný negativní vliv na cenu nemovitostí či provádění investic. Lokální dopady na cenu nemovitostí konkrétních záměrů nelze posuzovat na koncepční úrovni při vymezování akceleračních oblastí v ÚRP. Návrh Změny č. 2 ÚRP byl připraven v souladu s platnou legislativou ČR a EU, včetně správního řádu, stavebního zákona, zákona č. 249/2025 Sb. (ZOZE) zákona č. 114/1992 Sb. (ZOPK), směrnice RED III, směrnice o ochraně volně žijících ptáků a směrnice o stanovištích. Vymezení akceleračních oblastí a podmínky v územních opatřeních jsou stanoveny na základě zákona a v jeho mezích. Dopad na veřejné zájmy byl posouzen VVURÚ. Do územního opatření u akcelerační oblasti pro VTE je zapracována podmínka zpracování hlukové studie a minimalizace shadow flicker efektu; akcelerační oblasti jsou vymezovány v minimální vzdálenosti 500 m od obytné zástavby. Ustanovení obecně závazných právních předpisů týkajících se hlukové zátěže nejsou uplatněním Změny č. 2 ÚRP porušena. Konkrétní bezpečnostní aspekty (včetně rizik odletu ledu, požárů či pádu součástí) jsou posuzovány při povolování jednotlivých záměrů v rámci stavebního řízení. Při vymezování AO byly zohledněny požadavky nařízení vlády č. 507/2025 Sb. Územní opatření stanoví podmínky zajišťující ochranu zemědělského hospodaření v akceleračních oblastech. Záměry v akcelerační oblasti podléhají posouzení vlivů dle § 11 ZOZE v rámci jednotného environmentálního stanoviska; EIA dle zákona č. 100/2001 Sb. se pro záměry ve vymezených akceleračních oblastech nebude opakovaně vyhotovovat v rámci stavebního řízení (§ 11 odst. 5 ZOZE). Konkrétní záměry se nadále povolují v souladu se stavebním zákonem za podmínek stanovených v územním opatření. Ustanovení § 4 odst. 3 ZOZE ve spojení s čl. 15c směrnice RED III stanoví typová území, která mají být při vymezování akceleračních oblastí upřednostněna; tato ustanovení nevylučují vymezení akcelerační oblasti na jiných plochách. Vymezení akceleračních oblastí pro VTE výhradně na degradovaných nebo brownfieldových plochách nebylo s ohledem na prostorové nároky technologie větrných elektráren proveditelné. Variantní řešení nejsou relevantním územně plánovacím nástrojem pro vymezování lokalit pro OZE. Kumulativní a synergické vlivy byly posuzovány v rámci SEA/VVURÚ; jejich výsledky byly promítnuty do vymezení akceleračních oblastí a podmínek územních opatření.

Poř. č.	Připomínkové místo	Číslo jednací	Článek	AO	Připomínka	Vyhodnocení
9438.	Obec Chlum	MMR-46759-2026-81	99cb	AOV16	Věc: Připomínky obce Chlum k akcelerační zóně AOV 16 Trhový Štěpánov zastupitelstvo obce Chlum na svém zasedání dne 17.5.2026 přijalo usnesení, ve kterém jednomyslně vyjádřilo nesouhlasné stanovisko se vznikem „akcelerační zóny AOV16“.	**Vzato na vědomí.**
9439.	Černý Vladimír	MMR-46760-2026-81	99czb	AOV48	**Text připomínky** Podatel nesouhlasí s vymezením akcelerační oblasti AOV48 a žádá, aby tato akcelerační oblast nebyla ve Změně č. 2 Územního rozvojového plánu vymezena a aby nebylo vydáno územní opatření AOV48. **Odůvodnění uplatněné připomínky** **1. Direktivní vymezení AOV** Podatel namítá, že není nezbytné (a neplyne to ani ze směrnice EU RED III), aby akcelerační oblasti pro VTE (dále jen „AOV“) byly vymezeny direktivně na celostátní úrovni. Je naprosto dostačující, když by Změna č. 2 Územního rozvojového plánu (dále jen „Změna č. 2“) dala obcím povinnost, aby prověřily možnosti vymezení AOV v územních plánech. Na základě tohoto pokynu by samosprávy znalé místních poměrů po dohodě s občany vymezily vhodné lokality pro VTE. Díky tomu by byly zohledněny s potřebnou pečlivostí a v nutné podrobnosti zásahy do veřejných zájmů, které není možné na úrovni Změny č. 2 zhodnotit, neboť to její velké měřítko neumožňuje. **2. Diskriminační vymezení AOV** Ve Změně č. 2 ÚRP není dostatečně vysvětleno, proč je třeba vymezit akcelerační oblasti právě tak, jak to činí Změna č. 2, jinými slovy není pochopitelné, proč právě počet AOV, se kterým Změna č. 2 počítá, povede ke splnění klimatických a energetických cílů a proč vymezení jiné oblasti již není zapotřebí nebo proč by klimatické a energetické cíle nemohly být plněny i bez AOV48, když není ke splnění těchto cílů (které ani nejsou ve Změně č. 2 specifikovány) zapotřebí ani o jednu AOV více. Lokalita, kde je AOV48 přitom není nijak výjimečná z hlediska potenciálu pro VTE (nebo alespoň není ve Změně č. 2 přesvědčivě popsáno, proč se AOV48 svým větrným potenciálem tak výrazně odlišuje od dalších oblastí, kde AOV vymezeny nebyly). Lze tedy předpokládat, že existují i jiné shodné oblasti, kde však z nejasných důvodů AOV nebyly vymezeny. To považuje podatel za diskriminační. Diskriminovány jsou i samosprávy, na jejichž území jsou AOV vymezeny. Vymezení AOV totiž představuje jakousi stavební uzávěru, kdy obec nemůže v dotčeném území měnit územní plán podle svých potřeb, ale musí respektovat vymezenou AOV. Vedle toho pak nebudou investoři VTE motivováni, aby s obcí uzavřeli férovou plánovací smlouvu a poskytli obci a jejím občanům dostatečné kompenzace za negativní dopady provozu VTE. Záměry VTE povolované v AOV totiž budou protežovány a jejich výstavba výrazně usnadněna. Tato diskriminace přímo ovlivňuje i občany samospráv. **3. Nedostatečné posouzení vlivů** Vymezení AOV s největší pravděpodobností povede k tomu, že záměry VTE v nich umisťované budou upřednostňovány a nedojde už nikdy k řádnému posouzení jejich negativních dopadů na životní prostředí, na zdraví a životy lidí. Proto by mělo být vyhodnocení vlivů Změny č. 2 a územního opatření pro AOV48 extrémně podrobné a kvalitní, prakticky na úrovni EIA. Překážkou pro takové podrobné posouzení je ale fakt, že je měřítko Územního rozvojového plánu příliš velké a neumožňuje skutečně posoudit dopady vymezení AOV (jiné by to bylo na úrovni územního plánu, resp. v procesu EIA se znalostí konkrétního záměru). Vzhledem k tomu, že na vymezení akceleračních	**Akceptováno částečně.** Akcelerační oblast AOV83 Chorušice byla redukována. Akcelerační oblasti byly vymezeny na celostátní úrovni v Z2 ÚRP na základě Zadání Z2 ÚRP schváleného Vládou ČR. Vymezení akceleračních oblastí proběhlo na základě biologického posouzení konkrétních území podle § 11 odst. 3 resp. 4 ZOZE, jehož výsledky spolu s výsledky vyhodnocení vlivů na životní prostředí (SEA, Příloha č. 5 k odůvodnění Z2 ÚRP) byly zapracovány do návrhu Změny č. 2 ÚRP. Oblasti, u nichž autorizované osoby identifikovaly významné negativní nebo kumulativní vlivy, byly ze Z2 ÚRP vyloučeny (odůvodnění Z2 ÚRP, odst. 32). Zpracování VVURÚ odpovídá obsahem i strukturou požadavkům obsaženým v příloze č. 4 stavebního zákona, včetně posouzení kumulativních a synergických vlivů. Ve VVURÚ (včetně SEA) byly posuzovány akcelerační oblastí, nikoliv konkrétní záměry, a podrobnost odpovídá měřítku ÚRP a územních opatření. Vymezení akcelerační oblasti v ÚRP nezakládá právo na výstavbu VTE ani nevylučuje jiné využití území. Při vymezení akceleračních oblastí nelze předjímat konkrétní technické parametry či přesné umístění záměrů OZE. Obavy z negativních vlivů hluku a stroboskopického efektu řeší podmínky stanovené ve všech územních opatřeních pro akcelerační oblasti pro VTE, které ukládají zpracování hlukové studie, studie působení stroboskopického efektu, včetně minimalizace shadow flicker efektu. V případě, že by záměr nesplňoval zákonné hygienické limity (nařízení vlády č. 272/2011 Sb., o ochraně zdraví před nepříznivými účinky hluku a vibrací) a současně podmínky v územním opatření, nemůže být povolen. Jedním z podkladů pro zpracování Z2 ÚRP byl dokument Akcelerační oblasti, předvýběr ploch k výstavbě VTE, Screening území ČR z hlediska ochrany krajinného rázu (Roman Bukáček, Simona Vondráčková, 2025). Při vymezování akceleračních oblastí byl krajinný ráz dále prověřován, a to s ohledem na hodnoty území. Vlivy na krajinný ráz pak byly dále vyhodnoceny v rámci VVURÚ, a to jak z hlediska navrhovaného souboru akceleračních oblastí jako celku, tak pro jednotlivá území v kartách akceleračních oblastí, které obsahují i mapy viditelnosti (Příloha SEA). Podmínky v územních opatřeních pak dále omezují barevné řešení doprovodných staveb a rozsah trvalých terénních úprav.

Poř. č.	Připomínkové místo	Číslo jednací	Článek	AO	Připomínka	Vyhodnocení
					oblastí naváže zrychlené a zjednodušené povolovací řízení před Dopravním a energetickým stavebním úřadem (DESÚ), v rámci kterého bude úřad prakticky pouze ověřovat, zda jsou záměry v souladu s vágními a nicneříkajícími podmínkami územního opatření AOV48. V souladu s těmito obecnými podmínkami ale budou téměř jakékoliv záměry, což znamená, že vlivy VTE realizovaných v AOV48 nebudou nikdy reálně posouzeny. Podatel se domnívá, že je nezbytné, aby všechny vlivy VTE byly skutečně a podrobně posouzeny. Vágní posouzení Změny č. 2 nebo územního opatření AOV48 je naprosto nedostatečné. Podatel se domnívá, že vadné posouzení dopadů VTE může mít nejen přímý vliv na jeho zdraví včetně psychické pohody, ale také to může ovlivnit socioekonomický rozvoj obce, ve které žije. **4. Zanedbatelné pozitivní vlivy vymezení AO** V odůvodnění Změny č. 2 ani územního opatření není možné dohledat vyčíslení přínosu AOV48 pro snížení energetické závislosti anebo snížení produkce CO2. Ve vyhodnocení vlivů územního opatření AOV48 se ale uvádí k pozitivním vlivům (přínosům) vymezení AOV a realizace VTE: „Zanedbatelný až mírně pozitivní vliv k ochraně klimatu uplatnění AO se uplatní v globálním měřítku, tedy i z hlediska přeshraničního působení.“ V dokumentaci Změny č. 2 a územního opatření je tedy přiznáno, že přínosy VTE realizovaných v AOV48 budou zanedbatelné, byť chybí konkrétní čísla. V takové situaci není pochopitelné, jak mohl zájem na vymezení AOV48 převážit nad ostatními konkrétně specifikovanými veřejnými zájmy, které naopak výstavba VTE ovlivní výrazně (byť to nekvalitně zpracované vyhodnocení Změny č. 2 a územního opatření nepřiznává). Dále se ve vyhodnocení územního opatření AOV48 uvádí: „Vlivy na ovzduší v době výstavby zanedbatelné (prašnost při přesunu zemin, emise ze spalování PHM, sekundární prašnost), v době provozu mírně pozitivní z důvodu náhrady spalovacích zdrojů při výrobě el. energie.“ Vzhledem k tomu, že se ve vyhodnocení uvádí, že vliv AOV48 na ochranu klimatu bude zanedbatelný, bude logicky zanedbatelný rozsah, ve kterém VTE realizované v AOV48 nahradí spalovací zdroje. Změna č. 2 ani územní opatření tento závěr nevyvrací, neobsahují totiž vyčíslení toho, v jak velkém rozsahu VTE realizované v AOV48 nahradí spalovací zdroje a jaký přesně vliv bude mít tato náhrada na cíle sledované Změnou č. 2, tedy snížení energetické závislosti ČR a snížení produkce CO2. Je také třeba řádně vyhodnotit, proč těchto cílů nelze dosáhnout jinými způsoby (zvýšení počtu bloků JEDU, popř. JETE, rozvoj vodíkové infrastruktury v souladu s Vodíkovou strategií ČR, větší důraz na rozvoj FVE). Proto ani blíže nespecifikovaná náhrada spalovacích zdrojů není důvod, proč by měl zájem na vymezení AOV48 převážit nad jinými zájmy v území. **5. Výška VTE a rozloha AO** Ve Změně č. 2 ani v územním opatření pro AOV48 není vysvětleno, proč byla zvolena právě tato rozloha AO a proč má AOV právě tyto konkrétní hranice a proč právě toto vymezení AOV povede ke splnění cílů Změny č. 2. Jinými slovy není vysvětleno, proč nemůže být AO vymezena jiným způsobem tak, aby kupř. byly VTE umisťovány v dostatečné vzdálenosti od zastavěného území a zastavitelných ploch podle územních plánů (min 25 km) a není porovnáno, zda by toto jiné vymezení AOV třeba také nevedlo ke splnění cílů Změny č. 2. Podatel se domnívá, že to ale vzhledem k nespecifičnosti cílů Změny č. 2 není ani možné, proto by také vůbec neměla být AOV48 vymezena. **6. Hluková zátěž, vibrace a stroboskopický efekt** Podatel zásadně nesouhlasí s tím, že Změna č. 2 ani příslušné územní opatření vůbec neřeší negativní dopady hluku. Hluk totiž Změna č. 2 chápe jako normální integrální součást VTE, bez které to prostě nejde a je třeba se s tím smířit. Tento přístup nejlépe demonstruje přirovnání hluku z VTE k v podstatě příjemnému „šumění lesa“, které mohou zaregistrovat jen neurotické osoby. Podatel se proto domnívá, že hlukové vlivy	Samotný způsob vymezení akceleračních oblastí na základě podkladů (biologická posouzení, mapy citlivosti ptáků vůči výstavbě VTE zpracované ČSO, území významná pro netopýry dle podkladů ČESON, biotopy zvláště chráněných druhů velkých savců a další) a nařízení vlády č. 507/2025 Sb. minimalizuje vliv na složky životního prostředí. Pro všechny akcelerační oblasti jsou současně pořizována územní opatření, která obsahují opatření stanovená na základě biologických posouzení. Tato opatření dále zmírňují negativní vlivy, které nebylo možné vyloučit vymezením akcelerační oblasti. Podmínky v územních opatřeních zahrnují ochranu prvků lokálního ÚSES a všech biokoridorů, ochranu biotopů, ZPF a PUPFL, dále povinnost biologického dozoru, monitoring mortality ptáků a netopýrů, detekční systémy a další podmínky specifické vzhledem ke konkrétní akcelerační oblasti. V souvisejících územních opatření jsou stanoveny podmínky, které zajišťují ochranu protierozních opatření, funkčních melioračních zařízení, vodních toků a ploch a rovněž omezující možné terénní úpravy. Vzhledem k charakteru a rozsahu potenciálních záměrů se při naplnění podmínek nepředpokládá realizace zpevněných ploch v takovém rozsahu, který by mohl významně ovlivnit vodní režim v rámci akceleračních oblastí. V souladu s požadavky vodního zákona se v rámci procesu povolování záměru bude vyjadřovat vodoprávní úřad. Významné ovlivnění mikroklimatu se u akceleračních oblastí pro VTE ani FVE nepředpokládá. Ochrana ZPF je řešena v souvisejících územních opatřeních. Podmínkami je zajištěno, že nebudou vznikat neobhospodařovatelné zbytkové zemědělské pozemky ani pozemky bez přístupu k veřejně přístupné pozemní komunikaci. Dále je v nich požadavek na upřednostní nižších tříd ochrany ZPF při realizaci záměrů OZE a je stanovena maximální plocha dlouhodobého nebo trvalého odnětí ZPF pro záměry OZE v celé akcelerační oblasti. Souhlas s odnětím ze ZPF bude vydán v navazujícím řízení dle stavebního zákona.

Poř. č.	Připomínkové místo	Číslo jednací	Článek	AO	Připomínka	Vyhodnocení
					nebyly zhodnoceny a ve skutečnosti to ani není možné bez znalosti konkrétního projektu. Podatel zdůrazňuje, že nepovažuje za dostatečné, aby byla hluková zátěž řešena až v hlukové studii zpracované investorem. Takový přístup není schopný zajistit reálnou ochranu lidského zdraví. Podatel dále nesouhlasí s tím, že vůbec nedošlo k posouzení vlivů infrazvuku, nízkofrekvenčního hluku a vibrací, ačkoliv odborné studie upozorňují na rizika spojená s těmito doprovodnými jevy provozu VTE. Podatel se domnívá, že nebyl ani řádně zhodnocen vliv vibrací na nemovitosti. Stejně tak nebyl řádně posouzen z hlediska vlivů tzv. stroboskopický efekt, kdy se posouzení zejména nezaměřilo na obtěžující dopady stroboskopického efektu. **7. Vlivy na krajinný ráz** Větrné elektrárny mají zásadní vlivy na krajinný ráz. Jak je možné, že všechny tyto vlivy jsou hodnoceny jako zanedbatelné, když přitom VTE budou představovat novou dominantu, která jednoznačně výrazně ovlivní krajinu, to není ve Změně č. 2 ani v územním opatření vysvětleno. Vliv VTE na krajinný ráz bude mít ještě další dopady – již napořád bude hodnota krajinného rázu snížena, takže bude možné do území umisťovat i další záměry, které by jinak kvůli ochraně krajinného rázu nebyly přípustné. **8. Vlivy na zvířata** VTE velmi silně ovlivňují jak ptáky a letouny, tak savce a hmyz, dokonce i obojživelníky aj. Vyhodnocení územního opatření AOV48 však všechny tyto vlivy zlehčuje. Vyhodnocení proto nelze považovat za dostatečné. V území, kde má být AOV vymezena se nachází řada ptáků i letounů. Jejich úmrtí ale Změna č. 2 chápe jako integrální a v podstatě běžnou součást provozu VTE, se kterou je třeba se smířit a příliš ji neřešit. Ve vztahu k ptákům územní opatření neobsahuje žádná reálná a funkční kompenzační opatření. V podstatě jen počítá s tím, že pro ochranu ptáků bude použito „vhodné technické řešení“. Tím se zřejmě myslí odpuzovače, ale není vůbec vysvětleno, v jaké míře tyto odpuzovače zamezí střetům ptáků s lopatkami VTE. Jiným opatřením má být zařízení, které zastaví roztočený rotor, ale ani zde není blíže popsáno, jak přesně bude zajištěno, aby tento mechanismus byl skutečně funkční. Jde-li o letouny, pak je opatřením k jejich ochraně monitoring provádění provozovatelem VTE. Takové opatření není vůbec schopno netopýry ochránit, ačkoliv právě netopýři jsou extrémně ohroženi VTE. Pro savce představují VTE především vizuální bariéru v území, čímž omezují jich migraci, a vedle toho je nepříznivě ovlivňují hlukové dopady provozu VTE a vibrace. Kromě toho VTE mohou poškodit i jejich biotopy, neboť ovlivňují lokální klima a tím i ekosystémy. Odůvodnění Změny č. 2 ani územního opatření nevysvětluje, proč dostala AOV48 přednost před ochranou zvířat. Není jasné, jak lze kompenzovat likvidaci chráněných druhů ptáků, resp. dotyčné tvrzení považuji za mimořádně cynické. **9. Vlivy na vodní poměry a lokální klima**	

Poř. č.	Připomínkové místo	Číslo jednací	Článek	AO	Připomínka	Vyhodnocení
					Ve vyhodnocení vlivů Změny č. 2 ani územního opatření AOV48 není popsáno, jak byly hodnoceny vlivy VTE na spodní vody a celkově na vodní poměry a na jejich možné změny v důsledku výstavby a provozu VTE. V době, kdy se celá ČR potýká s extrémními suchy a vody je stále méně, je třeba tuto otázku brát velmi vážně a rozhodně nelze pouze stroze konstatovat, že VTE mají přednost, „protože mají prostě přednost“. Je totiž faktem, že VTE, zejména ty extrémně vysoké, mají železobetonové základy, které jsou schopny vodní poměry v krajině narušit. Pro VTE se také buduje infrastruktura, která také může narušit tok podzemní vody anebo snížit množství vody proudící do blízkých vodních toků nebo vodních zdrojů. Výstavba VTE také odstraňuje ochranné vrstvy půdy a podloží, čímž činí podzemní vodu pod nimi zranitelnější vůči znečištění z úniků nebo rozlitých látek z vozidel nebo zařízení použitých k jejich výstavbě a vůči únikům a látkám z turbín a související infrastruktury během provozu. Je také známo, že VTE velmi výrazně ovlivňují klima ve svém okolí (negativně). Jedná se především o dopady na teplotu zemského povrchu, fyzikálně-chemické vlastnosti půdy, rychlost větru, vlhkost a srážky. Větrné elektrárny na pevnině mají významný oteplovací vliv na teplotu zemského povrchu v noci. V důsledku zhoršování fyzikálně-chemických vlastností půdy dochází k vysušování lokalit nacházejících se u VTE. Půdní vlhkost navíc ovlivňuje rovnováhu ekosystému, což ohrožuje ekologickou stabilitu krajiny a některé druhy zvířat. Z vyhodnocení územního opatření AOV48 ani Změny č. 2 jako celku ani z jejich odůvodnění není vůbec zřejmé, jak bylo s těmito fakty naloženo. **10. Vlivy na zemědělský půdní fond** Podatel se ze Změny č. 2 ani územního opatření AOV48 a jejich odůvodnění nedozvěděl, jak bylo doloženo, že výrazně převažuje veřejný zájem na realizaci VTE nad zájmem na ochraně cenných částí ZPF. Nezjistil ani to, jak zábor ZPF přispěje k tomu, aby byly zmírněny dopady změny klimatu nebo aby byla zvýšena energetická soběstačnosti ČR (a v jakém rozsahu se tak stane). Podatel také neví, proč není možné VTE realizovat jinde, kde by k záborům cenných půd nedošlo. Na uvedené otázky by měla Změna č. 2 odpovědět velmi přesně nebo akcelerační oblast nevymezovat a ponechat vše na územní plány a povolovací řízení, kde budou moct být zábory skutečně podrobně posouzeny a vyhodnoceny. **11. Další připomínky podatele:** Větrná energetika ohrožuje stabilitu rozvodné sítě, zvyšuje riziko blackoutu a tím přímo ohrožuje zdraví, životy a majetek obyvatel České republiky. Navíc větrné elektrárny nenesou náklady na regulaci sítě, čímž dochází k diskriminaci ostatních zdrojů a obyvatel České republiky.	
9440.	Stihková Jana	MMR-46761-2026-81	99czzg	AOV83	**Text připomínky** **Odůvodněni uplatněné připomínky.** **1.Direktivní vymezeni AOV** Podatel se domnívá, že není nezbytné (a neplyne to ani ze směrnice EU RED III), aby akcelerační oblasti pro VTE (dále jen ,,AOV") byly vymezeny direktivně na celostátní úrovni. je naprosto dostačující, když by Změna č. 2 Územního rozvojového plánu (dále jen ,,Změna č. 2°') dala obcím povinnost, aby prověřily možnosti vymezeni AOV v územních plánech. Na základě tohoto pokynu by samosprávy znalé místních poměrů po dohodě s občany vymezily vhodné lokality pro VTE. Díky tomu by byly zohledněny s potřebnou pečlivostí a v nutné podrobnosti zásahy do veřejných zájmů, které není možné na úrovni Změny č. 2 zhodnotit, neboť to její velké měřítko neumožňuje.	**Akceptováno částečně** Akcelerační oblast AOV83 Chorušice byla zmenšena. Akcelerační oblasti byly vymezeny na celostátní úrovni v Z2 ÚRP na základě Zadání Z2 ÚRP schváleného Vládou ČR. Vymezení akceleračních oblastí proběhlo na základě biologického posouzení konkrétních území podle § 11 odst. 3 resp. 4 ZOZE, jehož výsledky spolu s výsledky vyhodnocení vlivů na životní prostředí (SEA, Příloha č. 5 k odůvodnění Z2 ÚRP) byly zapracovány do návrhu Změny č. 2 ÚRP. Oblasti, u nichž autorizované osoby identifikovaly významné negativní nebo kumulativní vlivy, byly ze Z2 ÚRP vyloučeny (odůvodnění Z2 ÚRP, odst. 32). Zpracování VVURÚ odpovídá obsahem i strukturou požadavkům obsaženým v příloze č. 4 stavebního

Poř. č.	Připomínkové místo	Číslo jednací	Článek	AO	Připomínka	Vyhodnocení
					2. Diskriminační vymezeni AOV Ve Změně č. 2 ÚRP není dostatečně vysvětleno, proč je třeba vymezit akcelerační oblasti právě tak, jak to činí Změna č. 2, jinými slovy není pochopitelné, proč právě počet AOV, se kterým Změna č, 2 počítá, povede ke splnění klimatických a energetických cílů a proč vymezeni jiné oblasti již není zapotřebí nebo proč by klimatické a energetické cíle nemohly být plněny i bez AOV83, když není ke splněni těchto cílů (které ani nejsou ve Změně č. 2 specifikovány) zapotřebí ani o jednu AOV více. Lokalita, kde je AOV83 přitom není nijak výjimečná z hlediska potenciálu pro VTE (nebo alespoň není ve Změně č. 2 přesvědčivě popsáno, proč se AOV83 svým větrným potenciálem tak výrazně odlišuje od dalších oblastí, kde AOV vymezeny nebyly). Lze tedy předpokládat, že existují i jiné shodné oblasti, kde však z nejasných důvodů AOV nebyly vymezeny. To považuje podatel za diskriminační. Diskriminovány jsou i samosprávy, na jejichž území jsou AOV vymezeny. Vymezeni AOV totiž představuje jakousi stavební uzávěru, kdy obec nemůže v dotčeném území měnit územní plán podle svých potřeb, ale musí respektovat vymezenou AOV. Vedle toho pak nebudou investoři VTE motivováni, aby s obci uzavřeli férovou plánovací smlouvu a poskytli obci a jejím občanům dostatečné kompenzace za negativní dopady provozu VTE. Záměry VTE povolované v AOV totiž budou protežovány a jejich výstavba výrazně usnadněna. Tato diskriminace přímo ovlivňuje i občany samospráv. **3. Nedostatečné posouzeni vlivů** Vymezeni AOV s největší pravděpodobností povede k tomu, že záměry VTE v nich umisťované budou upřednostňovány a nedojde už nikdy k řádnému posouzení jejich negativních dopadů na životní prostředí, na zdraví a životy lidi. Proto by mělo být vyhodnoceni vlivů Změny č. 2 a územního opatřeni pro AOV83 extrémně podrobné a kvalitní, prakticky na úrovni EIA. Překážkou pro takové podrobné posouzeni je ale fakt, že je měřítko Územního rozvojového plánu příliš velké a neumožňuje skutečně posoudit dopady vymezení AOV(jiné by to bylo na úrovni územního plánu, resp. v procesu EIA se znalostí konkrétního záměru). Vzhledem k tomu, že na vymezeni akceleračních oblastí naváže zrychlené a zjednodušené povolovací řízeni před Dopravním a energetickým stavebním úřadem (DESÚ), v rámci kterého bude úřad prakticky pouze ověřovat, zda jsou záměry v souladu s vágními a nicneříkajícími podmínkami územního opatřeni AOV83. V souladu s těmito obecnými podmínkami ale budou téměř jakékoliv záměry, což znamená, že vlivy VTE realizovaných v AOV83 nebudou nikdy reálně posouzeny. Podatel se domnívá, že je nezbytné, aby všechny vlivy VTE byly skutečně a podrobně posouzeny. Vágní posouzeni Změny č. 2 nebo územního opatřeni AOV83 je naprosto nedostatečné. Podatel se domnívá, že vadné posouzení dopadů VTE může mít nejen přímý vliv na jeho zdraví včetně psychické pohody, ale také to může ovlivnit socioekonomický rozvoj obce, ve které žije. Podatel ještě připomíná, že nedošlo ke kumulativnímu zhodnoceni vlivů v důsledku vymezeni tří AOV v těsné blízkosti (AOV82, AOV83 a AOV84). **4. Zanedbatelné pozitivní vlivy vymezení AO**	zákona, včetně posouzení kumulativních a synergických vlivů. Ve VVURÚ (včetně SEA) byly posuzovány akcelerační oblastí, nikoliv konkrétní záměry, a podrobnost odpovídá měřítku ÚRP a územních opatření. Vymezení akcelerační oblasti v ÚRP nezakládá právo na výstavbu VTE ani nevylučuje jiné využití území. Při vymezení akceleračních oblastí nelze předjímat konkrétní technické parametry či přesné umístění záměrů OZE. Obavy z negativních vlivů hluku a stroboskopického efektu řeší podmínky stanovené ve všech územních opatřeních pro akcelerační oblasti pro VTE, které ukládají zpracování hlukové studie, studie působení stroboskopického efektu, včetně minimalizace shadow flicker efektu. V případě, že by záměr nesplňoval zákonné hygienické limity (nařízení vlády č. 272/2011 Sb., o ochraně zdraví před nepříznivými účinky hluku a vibrací) a současně podmínky v územním opatření, nemůže být povolen. Jedním z podkladů pro zpracování Z2 ÚRP byl dokument Akcelerační oblasti, předvýběr ploch k výstavbě VTE, Screening území ČR z hlediska ochrany krajinného rázu (Roman Bukáček, Simona Vondráčková, 2025). Při vymezování akceleračních oblastí byl krajinný ráz dále prověřován, a to s ohledem na hodnoty území. Vlivy na krajinný ráz pak byly dále vyhodnoceny v rámci VVURÚ, a to jak z hlediska navrhovaného souboru akceleračních oblastí jako celku, tak pro jednotlivá území v kartách akceleračních oblastí, které obsahují i mapy viditelnosti (Příloha SEA). Podmínky v územních opatřeních pak dále omezují barevné řešení doprovodných staveb a rozsah trvalých terénních úprav. Samotný způsob vymezení akceleračních oblastí na základě podkladů (biologická posouzení, mapy citlivosti ptáků vůči výstavbě VTE zpracované ČSO, území významná pro netopýry dle podkladů ČESON, biotopy zvláště chráněných druhů velkých savců a další) a nařízení vlády č. 507/2025 Sb. minimalizuje vliv na složky životního prostředí. Pro všechny akcelerační oblasti jsou současně pořizována územní opatření, která obsahují opatření stanovená na základě biologických posouzení. Tato opatření dále zmírňují negativní vlivy, které nebylo možné vyloučit vymezením akcelerační oblasti. Podmínky v územních opatřeních zahrnují ochranu prvků lokálního ÚSES a všech biokoridorů, ochranu biotopů, ZPF a PUPFL, dále povinnost biologického dozoru, monitoring mortality ptáků a netopýrů, detekční systémy a další podmínky specifické vzhledem ke konkrétní akcelerační oblasti.

Poř. č.	Připomínkové místo	Číslo jednací	Článek	AO	Připomínka	Vyhodnocení
					V odůvodnění Změny č. 2 ani územního opatření není možné dohledat vyčísleni přínosu AOV83 pro sníženi energetické závislosti anebo sníženi produkce CO_2. Ve vyhodnocení vlivů územního opatřeni AOV83 se ale uvádí k pozitivním vlivům (přínosům) vymezeni AOV a realizace VTE: „Zanedbatelný až mírně pozitivní vliv k ochraně klimatu uplatnění AO se uplatní v globálním měřítku, tedy i z hlediska přeshraničního působení" V dokumentaci Změny č. 2 a územního opatřeni je tedy přiznáno, že přínosy VTE realizovaných v AOV83 budou zanedbatelné, byť chybí konkrétní čísla. V takové situaci není pochopitelné, jak mohl zájem na vymezení AOV83 převážit nad ostatními konkrétně specifikovanými veřejnými zájmy, které naopak výstavba VTE ovlivni výrazně (byť to nekvalitně zpracované vyhodnocení Změny Č. 2 a územního opatřeni nepřiznává). Dále se ve vyhodnoceni územního opatřeni AOV83 uvádí: “Vlivy na ovzduší v době výstavby zanedbatelné (prašnost při přesunu zemin, emise ze spalováni PHM, sekundární prašnost), v době provozu mírně pozitivní z důvodu náhrady spalovacích zdrojů při výrobě el. energie." Vzhledem k tomu, že se ve vyhodnoceni uvádí, že vliv AOV83 na ochranu klimatu bude zanedbatelný, bude logicky zanedbatelný rozsah, ve kterém VTE realizované v AOV83 nahradí spalovací zdroje. Změna č. 2 ani územní opatření tento závěr nevyvrací, neobsahuji totiž vyčíslení toho, v jak velkém rozsahu VTE realizované v AOV83 nahradí spalovací zdroje a jaký přesně vliv bude mít tato náhrada na cíle sledované Změnou č. 2, tedy sníženi energetické závislosti ČR a sníženi produkce CO_2. Je také třeba řádně vyhodnotit, proč těchto cílů nelze dosáhnout jinými způsobí (zvýšeni počtu bloků JEDU, popř. JETE, rozvoj vodíkové infrastruktury v souladu s Vodíkovou strategii ČR, větší důraz na rozvoj FVE). Proto ani blíže nespecifikovaná náhrada spalovacích zdrojů není důvod, proč by měl zájem na vymezení AOV83 převážit nad jinými zájmy v území. **5. Výška VTE a rozloha AO** Ve Změně č. 2 ani v územním opatřeni pro AOV83 není vysvětleno, proč byla zvolena právě tato rozloha AO a proč má AOV právě tyto konkrétní hranice a proč právě toto vymezeni AOV povede ke splněni cílů Změny č. 2. jinými slovy není vysvětleno, proč nemůže být AO vymezena jiným způsobem tak, aby kupř. byly VTE umisťovány v dostatečné vzdálenosti od zastavěného území a zastavitelných ploch podle územních plánů (min 1,5 km) a není porovnáno, zda by toto jiné vymezení AOV třeba také nevedlo ke splněni cílů Změny č. 2. Podatel se domnívá, že to ale vzhledem k nespecifičnosti cílů Změny č. 2 není ani možné, proto by také vůbec neměla být aov83 vymezena. **6.Hluková zátěž, vibrace a stroboskopický efekt** Podatel zásadně nesouhlasí s tím, že Změna č. 2 ani příslušné územní opatření vůbec neřeší negativní dopady hluku. Hluk totiž Změna č. 2 chápe jako normální integrální součást VTE, bez které to prostě nejde a je třeba se s tím smířit. Tento přistup nejlépe demonstruje přirovnáni hluku z VTE k v podstatě příjemnému „šumění |esa': které mohou zaregistrovat jen neurotické osoby. Podatel se proto domnívá, že hlukové vlivy nebyly zhodnoceny a ve skutečnosti to ani není možné bez znalosti konkrétního projektu. Podatel zdůrazňuje, že nepovažuje za dostatečné, aby byla hluková zátěž řešena až v hlukové studii zpracované investorem. Takový přistup není schopný zajistit reálnou ochranu lidského zdraví. Podatel dále nesouhlasí s tím, že vůbec nedošlo k posouzeni vlivů infrazvuku, nízkofrekvenčního hluku a vibraci, ačkoliv odborné studie upozorňují na rizika spojená s těmito doprovodnými jevy provozu VTE. Podatel se domnívá, že nebyl ani řádně zhodnocen vliv vibraci na nemovitosti.	

Poř. č.	Připomínkové místo	Číslo jednací	Článek	AO	Připomínka	Vyhodnocení
					Stejně tak nebyl řádně posouzen z hlediska vlivů tzv. stroboskopický efekt, kdy se posouzeni zejména nezaměřilo na obtěžující dopady stroboskopického efektu. **7.Vlivy na krajinný ráz** Větrné elektrárny mají zásadní vlivy na krajinný ráz. Ve Vyhodnoceni vlivů územního opatření AOV83 se uvádí: „Z analýzy viditelnosti vyplývá, že hodnocené území se vyznačuje vysokou koncentraci kulturně-historických hodnota zároveň velmi citlivým vztahem ke krajině Kokořínska a k ikonické dominantě Bezdězu. V bezprostředním okolí se uplatňuje kostel Nanebevzetí Panny Marie, kostel Sv. Jakuba Většího, fara, kaple Nejsvětější Trojice, zámek a historická venkovská zástavba. Ve vzdálenosti do 2 km navazuji kostel Sv. Martina, radnice, sokolovna a další objekty utvářej/cl obraz sídla. V širším území do 5 km a 15 km se pak prosazuje mimořádně bohatý soubor památek, včetně hradu Kokořín, hradu Houska, hradišť, kostelů, tvrzí, zámků a historických areálů. Rozhoduj/c/ hodnotou je zde ochrana vnitřní scenérie Kokořínska a nerušených výhledů na Bezděz. Současně je třeba zachovat obraz Mšena a jeho historického jádra v krajině, včetně vazeb na příjezdové komunikace, turistické trasy a další frekventovaná místa, odkud se uplatňuji ikonické pohledy na město i na širší krajinný rámec. Bezděz zde nepůsobí jen jako vzdálená dominanta, ale jako jeden z hlavních určuj/c/ch prvků krajinné identity celého prostoru." Jak je možné, že všechny tyto vlivy jsou hodnoceny jako zanedbatelné, když přitom VTE budou představovat novou dominantu, která jednoznačně výrazně ovlivní krajinu, to není ve Změně Č. 2 ani v územním opatření vysvětleno. Vliv VTE na krajinný ráz bude mít ještě další dopady - již napořád bude hodnota krajinného rázu snížena, takže bude možné do území umisťovat i další záměry, které by jinak kvůli ochraně krajinného rázu nebyly přípustné. **8. Další negativní vlivy AOV83:** Prostor pro individuální připomínky: lze doplnit např. obavy z negativního vlivu vymezení AOV na zvířata, na ekosystémy, na vodní poměry v území, na zemědělský půdní fond, na ekosystémy... Hluk, vibrace	
9441.	Mavelová Kateřina	MMR-46762-2026-81	99czj 99czk	AOV56 AOV57	Věc: **<u>Připomínka k návrhu Změny č. 2 Územního rozvojového plánu ČR (ÚRP ČR)</u>** Podávám připomínku k návrhu vymezení akceleračních oblasti pro větrné elektrárny (VTE) v území: **AOV č. 56 Vrabčiny a AOV č. 57 Bílá skála, Plzeňský kraj** Na základě níže uvedených důvodů nesouhlasím s tímto návrhem změny č. 2 ÚRP ČR, který se týká vymezení akceleračních oblastí pro výrobu energie z obnovitelných zdrojů. Uvádím základní **důvody**: **1) Nedostatky návrhu** · návrh není dostatečně odůvodněn a **chybí konkrétní podklady** (zákon č. 500/2004 Sb.) · nebyly dostatečně posouzeny **dopady na životní prostředí** (zákon č. 100/2001 Sb.) · hrozí **narušení krajiny a přírody** (zákon č. 114/1992 Sb.) · návrh **nerespektuje ochranu hodnot území a kvalitu bydlení** (zákon č. 283/2021 Sb.) · nebyly posouzeny jiné **varianty řešeni, zejména využití brownfieldů** (opuštěných a již narušených ploch) a návrh tak neodůvodněně zasahuje do volné krajiny · vychází **pouze z expertních odhadů** (počet věži, výkon, rozmístění) · návrh **řeší problémy až dodatečně**, místo aby jim předešel · nejsou dostatečně vyhodnoceny **kumulativní dopady více záměrů v území** **2) Příroda a krajina**	**Akceptováno částečně** Akcelerační oblast AOV56 Vrabčiny byla zmenšena. Akcelerační oblasti byly vymezeny na celostátní úrovni v Z2 ÚRP na základě Zadání Z2 ÚRP schváleného Vládou ČR. Vymezení akceleračních oblastí proběhlo na základě biologického posouzení konkrétních území podle § 11 odst. 3 resp. 4 ZOZE, jehož výsledky spolu s výsledky vyhodnocení vlivů na životní prostředí (SEA, Příloha č. 5 k odůvodnění Z2 ÚRP) byly zapracovány do návrhu Z2 ÚRP. Návrh Z2 ÚRP a jeho odůvodnění, návrh souvisejících územních opatření a jejich odůvodnění obsahují náležitosti v souladu s příslušnými právními předpisy, včetně správního řádu, stavebního zákona a dalších. Zpracování VVURÚ odpovídá obsahem i strukturou požadavkům obsaženým v příloze č. 4 stavebního zákona, včetně posouzení kumulativních a synergických vlivů, vlivů na zdraví a hodnocení nulové varianty (platné znění ÚRP) vůči variantě navrhované (Z2 ÚRP). Zadání Z2 ÚRP schválené Vládou ČR nepožadovalo jiná variantní řešení. Ustanovení § 4

Poř. č.	Připomínkové místo	Číslo jednací	Článek	AO	Připomínka	Vyhodnocení
					· výskyt chráněných druhů (ptáci, netopýři) a zásah do migračních tras (vlk. rys apod.) · narušení prvků ÚSES (biokoridory) · zásadní změna krajiny a její industrializace · dominantní stavby (až cca 250 m vysoké) viditelné na velké vzdálenosti · chybí posouzení nočního osvětlení · nedostatečně řešen kumulativní vliv více větrných elektráren **3) Voda a klima** · narušení vsakování vody do půdy a změna odtokových poměrů · zhoršení schopnosti krajiny zadržovat vodu a riziko vysychání krajiny · nedostatečné odstupy od vodních toků (např. 8 m) · chybí posouzení vlivu na mikroklima **4) Zemědělská půda** · zábor a znehodnocení kvalitní půdy · možné zásahy do půd I. a II. třídy ochrany (nejcennější pudy) · zhutnění půdy a zvýšení eroze a rozdělení (fragmentace) pozemků · nejasný stav a poškození meliorací **5) Dopady na obyvatele** · hluk a jeho dlouhodobý vliv · blikání stínů (stroboskopický efekt) · změna charakteru bydlení · pokles hodnoty nemovitosti · není dostatečně vysvětleno, jak byla stanovena vzdálenost od obytné zástavby **6) Technická a bezpečnostní rizika** · odlet ledu z rotorů v zimě · zásah bleskem · požáry zařízení (obtížně zvládnutelné zásahy) · pád části konstrukce · únik provozních kapalin · šíření požáru do krajiny · kontaminace půdy a vody Není jasné, kdo nese **odpovědnost za škody na zdraví a majetku**. **7) Kumulace vlivů** · sčítání hluku, zásahů do krajiny a vizuální zátěže · dopady více elektráren nejsou vyhodnoceny společně · výsledný dopad na životní prostředí i lidi může být výrazně vyšší **8) Rozpor se zákony ČR a EU** · správní řád (zákon č. 500/2004 Sb.) · ochrana přírody (zákon č. 114/1992 Sb.) · EIA (zákon č. 100/2001 Sb.) · ochrana půdy (zákon č. 334/1992 Sb.) · stavební zákon (zákon č. 283/2021 Sb.) · nesplnění podmínek směrnice EU RED III (nevhodně zvolená lokalita, nevyřešené dopady) · návrh může zasahovat do práva na příznivé životní prostředí a ochranu zdraví podle Listiny základních lidských práv a svobod (čl. 31, čl. 35, čl. 11) · porušení principu předběžné opatrnosti (čl. 191 SFEU), návrh je předkládán bez dostatečných	odst. 3 ZOZE a čl. 15c směrnice RED III sice upřednostňují brownfieldy a degradované plochy, avšak nevylučují vymezení akcelerační oblasti na jiných pozemcích. Vymezení výhradně na degradovaných plochách nebylo s ohledem na prostorové nároky technologie větrných elektráren proveditelné. Samotný způsob vymezení akceleračních oblastí na základě podkladů (biologická posouzení, mapy citlivosti ptáků vůči výstavbě VTE zpracované ČSO, území významná pro netopýry dle podkladů ČESON, biotopy zvláště chráněných druhů velkých savců a další) a nařízení vlády č. 507/2025 Sb. minimalizuje vliv na složky životního prostředí. Pro všechny akcelerační oblasti jsou současně pořizována územní opatření, která obsahují opatření stanovená na základě biologických posouzení. Tato opatření dále zmírňují negativní vlivy, které nebylo možné vyloučit vymezením akcelerační oblasti. Podmínky v územních opatřeních zahrnují ochranu prvků lokálního ÚSES a všech biokoridorů, ochranu biotopů, ZPF a PUPFL, dále povinnost biologického dozoru, monitoring mortality ptáků a netopýrů, detekční systémy a další podmínky specifické vzhledem ke konkrétní akcelerační oblasti. Jedním z podkladů pro zpracování Z2 ÚRP byl dokument Akcelerační oblasti, předvýběr ploch k výstavbě VTE, Screening území ČR z hlediska ochrany krajinného rázu (Roman Bukáček, Simona Vondráčková, 2025). Při vymezování akceleračních oblastí byl krajinný ráz dále prověřován, a to s ohledem na hodnoty území. Vlivy na krajinný ráz pak byly dále vyhodnoceny v rámci VVURÚ, a to jak z hlediska navrhovaného souboru akceleračních oblastí jako celku, tak pro jednotlivá území v kartách akceleračních oblastí, které obsahují i mapy viditelnosti (Příloha SEA). Podmínky v územních opatřeních pak dále omezují barevné řešení doprovodných staveb a rozsah trvalých terénních úprav. V souvisejících územních opatření jsou stanoveny podmínky, které zajišťují ochranu protierozních opatření, funkčních meliorační zařízení, vodních toků a ploch a rovněž omezující možné terénní úpravy. Vzhledem k charakteru a rozsahu potenciálních záměrů se při naplnění podmínek nepředpokládá realizace zpevněných ploch v takovém rozsahu, který by mohl významně ovlivnit vodní režim v rámci akceleračních oblastí. V souladu s požadavky vodního zákona se v rámci procesu povolování záměru bude vyjadřovat vodoprávní úřad. Významné ovlivnění mikroklimatu se u akceleračních oblastí pro VTE ani FVE nepředpokládá. Ochrana ZPF je řešena v souvisejících územních opatřeních. Podmínkami je zajištěno, že nebudou vznikat neobhospodařovatelné zbytkové zemědělské pozemky ani pozemky bez přístupu k veřejně přístupné pozemní komunikaci. Dále je v nich požadavek na upřednostní nižších tříd ochrany

Poř. č.	Připomínkové místo	Číslo jednací	Článek	AO	Připomínka	Vyhodnocení
					podkladů a při existenci důvodných pochybností o jeho dopadech Navržená oblast **má zásadní střety s přírodou, krajinou, vodou i životem obyvatel**. Tyto problémy nejsou odstraněny, pouze částečně zmírňovány. Návrh nemá dostatečné podklady, neřeší varianty a nehodnotí kumulativní dopady, proto **požaduji vyloučení akcelerační oblasti z návrhu.**	ZPF při realizaci záměrů OZE a je stanovena maximální plocha dlouhodobého nebo trvalého odnětí ZPF pro záměry OZE v celé akcelerační oblasti. Souhlas s odnětím ze ZPF bude vydán v navazujícím řízení dle stavebního zákona. Při vymezení akceleračních oblastí nelze předjímat konkrétní technické parametry či přesné umístění záměrů OZE. Obavy z negativních vlivů hluku a stroboskopického efektu řeší podmínky stanovené ve všech územních opatřeních pro akcelerační oblasti pro VTE, které ukládají zpracování hlukové studie, studie působení stroboskopického efektu, včetně minimalizace shadow flicker efektu, a také omezují světelné zatížení. Akcelerační oblasti pro VTE byly vymezeny s odstupem alespoň 500 m od obytné zástavby s ohledem na snížení rizik pro obyvatele. V případě, že by záměr nesplňoval zákonné hygienické limity (nařízení vlády č. 272/2011 Sb., o ochraně zdraví před nepříznivými účinky hluku a vibrací) a další požadavky vyplývající z příslušných právních předpisů (např. požární bezpečnost) a současně podmínky v územním opatření, nemůže být povolen. Odpovědnost za škody má provozovatel větrné elektrárny, který odpovídá za její technický stav a bezpečnost provozu podle občanského zákoníku (zákon č. 89/2012 Sb.). Vymezení akcelerační oblasti v ÚRP nezakládá možnost vyvlastnění ani právo na výstavbu VTE a nevylučuje jiné využití území. Nebylo prokázáno, že by instalace VTE měla významný negativní vliv na cenu nemovitostí či provádění investic. Lokální dopady na cenu nemovitostí konkrétních záměrů nelze posuzovat na koncepční úrovni při vymezování akceleračních oblastí v ÚRP. Návrh Změny č. 2 ÚRP byl připraven v souladu s platnou legislativou ČR a EU, včetně správního řádu, stavebního zákona, zákona č. 249/2025 Sb. (ZOZE) zákona č. 114/1992 Sb. (ZOPK), směrnice RED III, směrnice o ochraně volně žijících ptáků a směrnice o stanovištích. Vymezení akceleračních oblastí a podmínky v územních opatřeních jsou stanoveny na základě zákona a v jeho mezích. Dopad na veřejné zájmy byl posouzen VVURÚ.
9442.	Martin Krupa	MMR-46763-2026-81	99czj 99czk	AOV56 AOV57	Věc: **<u>Připomínka k návrhu Změny č. 2 Územního rozvojového plánu ČR (ÚRP ČR)</u>** Podávám připomínku k návrhu vymezení akceleračních oblasti pro větrné elektrárny (VTE) v území: **AOV č. 56 Vrabčiny a AOV č. 57 Bílá skála, Plzeňský kraj** Na základě níže uvedených důvodů nesouhlasím s tímto návrhem změny č. 2 ÚRP ČR, který se týká vymezení akceleračních oblastí pro výrobu energie z obnovitelných zdrojů. Uvádím základní **důvody**: **1) Nedostatky návrhu** · návrh není dostatečně odůvodněn a **chybí konkrétní podklady** (zákon č. 500/2004 Sb.)	**Akceptováno částečně** Akcelerační oblast AOV56 Vrabčiny byla zmenšena. Akcelerační oblasti byly vymezeny na celostátní úrovni v Z2 ÚRP na základě Zadání Z2 ÚRP schváleného Vládou ČR. Vymezení akceleračních oblastí proběhlo na základě biologického posouzení konkrétních území podle § 11 odst. 3 resp. 4 ZOZE, jehož výsledky spolu s výsledky vyhodnocení vlivů na životní prostředí (SEA, Příloha č. 5 k odůvodnění Z2

Poř. č.	Připomínkové místo	Číslo jednací	Článek	AO	Připomínka	Vyhodnocení
					· nebyly dostatečně posouzeny **dopady na životní prostředí** (zákon č. 100/2001 Sb.) · hrozí **narušení krajiny a přírody** (zákon č. 114/1992 Sb.) · návrh **nerespektuje ochranu hodnot území a kvalitu bydlení** (zákon č. 283/2021 Sb.) · nebyly posouzeny jiné **varianty řešeni, zejména využití brownfieldů** (opuštěných a již narušených ploch) a návrh tak neodůvodněně zasahuje do volné krajiny · vychází **pouze z expertních odhadů** (počet věži, výkon, rozmístění) · návrh **řeší problémy až dodatečně**, místo aby jim předešel · nejsou dostatečně vyhodnoceny **kumulativní dopady více záměrů v území** **2) Příroda a krajina** · výskyt chráněných druhů (ptáci, netopýři) a zásah do migračních tras (vlk. rys apod.) · narušení prvků ÚSES (biokoridory) · zásadní změna krajiny a její industrializace · dominantní stavby (až cca 250 m vysoké) viditelné na velké vzdálenosti · chybí posouzení nočního osvětlení · nedostatečně řešen kumulativní vliv více větrných elektráren **3) Voda a klima** · narušení vsakování vody do půdy a změna odtokových poměrů · zhoršení schopnosti krajiny zadržovat vodu a riziko vysychání krajiny · nedostatečné odstupy od vodních toků (např. 8 m) · chybí posouzení vlivu na mikroklima **4) Zemědělská půda** · zábor a znehodnocení kvalitní půdy · možné zásahy do půd I. a II. třídy ochrany (nejcennější pudy) · zhutnění půdy a zvýšení eroze a rozdělení (fragmentace) pozemků · nejasný stav a poškození meliorací **5) Dopady na obyvatele** · hluk a jeho dlouhodobý vliv · blikání stínů (stroboskopický efekt) · změna charakteru bydlení · pokles hodnoty nemovitosti · není dostatečně vysvětleno, jak byla stanovena vzdálenost od obytné zástavby **6) Technická a bezpečnostní rizika** · odlet ledu z rotorů v zimě · zásah bleskem · požáry zařízení (obtížně zvládnutelné zásahy) · pád části konstrukce · únik provozních kapalin · šíření požáru do krajiny · kontaminace půdy a vody Není jasné, kdo nese **odpovědnost za škody na zdraví a majetku**. **7) Kumulace vlivů** · sčítání hluku, zásahů do krajiny a vizuální zátěže · dopady více elektráren nejsou vyhodnoceny společně · výsledný dopad na životní prostředí i lidi může být výrazně vyšší	ÚRP) byly zapracovány do návrhu Z2 ÚRP. Návrh Z2 ÚRP a jeho odůvodnění, návrh souvisejících územních opatření a jejich odůvodnění obsahují náležitosti v souladu s příslušnými právními předpisy, včetně správního řádu, stavebního zákona a dalších. Zpracování VVURÚ odpovídá obsahem i strukturou požadavkům obsaženým v příloze č. 4 stavebního zákona, včetně posouzení kumulativních a synergických vlivů, vlivů na zdraví a hodnocení nulové varianty (platné znění ÚRP) vůči variantě navrhované (Z2 ÚRP). Zadání Z2 ÚRP schválené Vládou ČR nepožadovalo jiná variantní řešení. Ustanovení § 4 odst. 3 ZOZE a čl. 15c směrnice RED III sice upřednostňují brownfieldy a degradované plochy, avšak nevylučují vymezení akcelerační oblasti na jiných pozemcích. Vymezení výhradně na degradovaných plochách nebylo s ohledem na prostorové nároky technologie větrných elektráren proveditelné. Samotný způsob vymezení akceleračních oblastí na základě podkladů (biologická posouzení, mapy citlivosti ptáků vůči výstavbě VTE zpracované ČSO, území významná pro netopýry dle podkladů ČESON, biotopy zvláště chráněných druhů velkých savců a další) a nařízení vlády č. 507/2025 Sb. minimalizuje vliv na složky životního prostředí. Pro všechny akcelerační oblasti jsou současně pořizována územní opatření, která obsahují opatření stanovená na základě biologických posouzení. Tato opatření dále zmírňují negativní vlivy, které nebylo možné vyloučit vymezením akcelerační oblasti. Podmínky v územních opatřeních zahrnují ochranu prvků lokálního ÚSES a všech biokoridorů, ochranu biotopů, ZPF a PUPFL, dále povinnost biologického dozoru, monitoring mortality ptáků a netopýrů, detekční systémy a další podmínky specifické vzhledem ke konkrétní akcelerační oblasti. Jedním z podkladů pro zpracování Z2 ÚRP byl dokument Akcelerační oblasti, předvýběr ploch k výstavbě VTE, Screening území ČR z hlediska ochrany krajinného rázu (Roman Bukáček, Simona Vondráčková, 2025). Při vymezování akceleračních oblastí byl krajinný ráz dále prověřován, a to s ohledem na hodnoty území. Vlivy na krajinný ráz pak byly dále vyhodnoceny v rámci VVURÚ, a to jak z hlediska navrhovaného souboru akceleračních oblastí jako celku, tak pro jednotlivá území v kartách akceleračních oblastí, které obsahují i mapy viditelnosti (Příloha SEA). Podmínky v územních opatřeních pak dále omezují barevné řešení doprovodných staveb a rozsah trvalých terénních úprav. V souvisejících územních opatření jsou stanoveny podmínky, které zajišťují ochranu protierozních opatření, funkčních melioračních zařízení, vodních toků a ploch a rovněž omezující možné terénní úpravy. Vzhledem k charakteru a rozsahu potenciálních záměrů se při naplnění podmínek nepředpokládá realizace zpevněných ploch v takovém rozsahu, který by mohl významně ovlivnit vodní režim v rámci akceleračních oblastí. V

Poř. č.	Připomínkové místo	Číslo jednací	Článek	AO	Připomínka	Vyhodnocení
					8) Rozpor se zákony ČR a EU · správní řád (zákon č. 500/2004 Sb.) · ochrana přírody (zákon č. 114/1992 Sb.) · EIA (zákon č. 100/2001 Sb.) · ochrana půdy (zákon č. 334/1992 Sb.) · stavební zákon (zákon č. 283/2021 Sb.) · nesplnění podmínek směrnice EU RED III (nevhodně zvolená lokalita, nevyřešené dopady) · návrh může zasahovat do práva na příznivé životní prostředí a ochranu zdraví podle Listiny základních lidských práv a svobod (čl. 31, čl. 35, čl. 11) · porušení principu předběžné opatrnosti (čl. 191 SFEU), návrh je předkládán bez dostatečných podkladů a při existenci důvodných pochybností o jeho dopadech Navržená oblast **má zásadní střety s přírodou, krajinou, vodou i životem obyvatel**. Tyto problémy nejsou odstraněny, pouze částečně zmírňovány. Návrh nemá dostatečné podklady, neřeší varianty a nehodnotí kumulativní dopady, proto **požaduji vyloučení akcelerační oblasti z návrhu.**	souladu s požadavky vodního zákona se v rámci procesu povolování záměru bude vyjadřovat vodoprávní úřad. Významné ovlivnění mikroklimatu se u akceleračních oblastí pro VTE ani FVE nepředpokládá. Ochrana ZPF je řešena v souvisejících územních opatřeních. Podmínkami je zajištěno, že nebudou vznikat neobhospodařovatelné zbytkové zemědělské pozemky ani pozemky bez přístupu k veřejně přístupné pozemní komunikaci. Dále je v nich požadavek na upřednostní nižších tříd ochrany ZPF při realizaci záměrů OZE a je stanovena maximální plocha dlouhodobého nebo trvalého odnětí ZPF pro záměry OZE v celé akcelerační oblasti. Souhlas s odnětím ze ZPF bude vydán v navazujícím řízení dle stavebního zákona. Při vymezení akceleračních oblastí nelze předjímat konkrétní technické parametry či přesné umístění záměrů OZE. Obavy z negativních vlivů hluku a stroboskopického efektu řeší podmínky stanovené ve všech územních opatřeních pro akcelerační oblasti pro VTE, které ukládají zpracování hlukové studie, studie působení stroboskopického efektu, včetně minimalizace shadow flicker efektu, a také omezují světelné zatížení. Akcelerační oblasti pro VTE byly vymezeny s odstupem alespoň 500 m od obytné zástavby s ohledem na snížení rizik pro obyvatele. V případě, že by záměr nesplňoval zákonné hygienické limity (nařízení vlády č. 272/2011 Sb., o ochraně zdraví před nepříznivými účinky hluku a vibrací) a další požadavky vyplývající z příslušných právních předpisů (např. požární bezpečnost) a současně podmínky v územním opatření, nemůže být povolen. Odpovědnost za škody má provozovatel větrné elektrárny, který odpovídá za její technický stav a bezpečnost provozu podle občanského zákoníku (zákon č. 89/2012 Sb.). Vymezení akcelerační oblasti v ÚRP nezakládá možnost vyvlastnění ani právo na výstavbu VTE a nevylučuje jiné využití území. Nebylo prokázáno, že by instalace VTE měla významný negativní vliv na cenu nemovitostí či provádění investic. Lokální dopady na cenu nemovitostí konkrétních záměrů nelze posuzovat na koncepční úrovni při vymezování akceleračních oblastí v ÚRP. Návrh Změny č. 2 ÚRP byl připraven v souladu s platnou legislativou ČR a EU, včetně správního řádu, stavebního zákona, zákona č. 249/2025 Sb. (ZOZE) zákona č. 114/1992 Sb. (ZOPK), směrnice RED III, směrnice o ochraně volně žijících ptáků a směrnice o stanovištích. Vymezení akceleračních oblastí a podmínky v územních opatřeních jsou stanoveny na základě zákona a v jeho mezích. Dopad na veřejné zájmy byl posouzen VVURÚ.

Poř. č.	Připomínkové místo	Číslo jednací	Článek	AO	Připomínka	Vyhodnocení
9443.	Vítková Barbora	MMR-46764-2026-81	99czzf 99czzg 99czzh	AOV82 AOV83 AOV84	**Vymezení akcelerační oblasti AOV82, AOV83 a AOV84** Jako občan České republiky tímto v zákonné lhůtě podávám připomínku k návrhu Změny č. 2 Územního rozvojového plán j (ÚRP), konkrétně k vymezení akceleračních oblastí pro větrnou energii s označením AOV82, AOV83 a AOV84. Ačkoliv v dotčených lokalitách nevlastním nemovitý majetek, jako občan uplatňuji své právo vyjádřit se k celostátní koncepci, která má zásadní a nevratný dopad na krajinný ráz, ochranu přírody a životní podmínky obyvatel dotčených regionů. **II. OZNAČENÍ ČÁSTI NÁVRHU, KTERÉ SE PŘIPOMÍNKA TÝKÁ** Tato připomínka směřuje proti plošnému vymezeni a stanoveným podmínkám u následujících akceleračních oblastí pro větrné elektrárny na území Středočeského kraje: 1. AOV82 Boreč (rozloha 11,6 km', plánovaný výkon 115,5 MW) zasahující do území obci Vrátno, Boreč, Sovínky, Velké Všelisy, Kovanec, Doubravička, Kluky, Niměřice, Skalsko. 2. AOV83 Chorušice (rozloha 12,6 km', plánovaný výkon 126,0 MW) zasahující do území obcí Stránka, Chorušice, Kadlín, Mělnické Vtelno, Mšeno, Nemyslovice, Velké Všelisy. 3. AOV84 Doubravice (rozloh3 7,9 km', plánovaný výkon 77,0 MW) zasahující do území obci Nosálov, Lobeč, Mšeno, Březvice, Vrátno, Katusice, Sudoměř. III. ODŮVODNĚNÍ PŘIPOMÍNKY S vymezením výše uvedených akceleračních oblasti v navržené podobě zásadně nesouhlasím a požaduji jejich přehodnocení z těchto věcných důvodů: **1. Nedostatečný odstup od obytné zástavby (ochrana před hlukem a infrazvukem)** U všech tří oblasti (AOV82, AOV83, AOV84) byla distanční vzdálenost od obytné zástavy dotčených sídel (např. Boreč, Skalsko, Kluky, Chorušice, Kadlín, Stránka, Lobeč, Bezdědice a dalších) stanovena na pouhých 0,5 km. Vzhledem k rozměrům moderních větrných elektráren (VTE) je tato vzdálenost z hlediska hlukové zátěže, stroboskopického efektu a vlivu infrazvuku na lidské zdraví zcela nedostatečná pro zachováni odpovídající kvality života obyvatel. **2. Negativní vliv na biodiverzitu a chráněné druhy fauny** Sám předložený návrh přiznává, že v těchto lokalitách dojde k dotčeni fauny přírodních biotopů, lesů, křovin či mokřadů Košáteckého a Strenického potoka. Výstavba přímo ohrožuje řadu chráněných a citlivých ptačích druhů, jako jsou luňák červený, moták pilich, moták pochop, moták lužní, káně lesní, káně rousná, volavka popelavá, výr velký či krkavec velký. stejně jako populace netopýrů. Oblasti AOV83 a AOV84 navíc prokazatelně zasahují do jádrového území a migračního koridoru vybraných chráněných velkých savců. Vzhledem k tomu, že tyto tři oblasti tvoří 3brovský souvislý komplex o celkové rozloze přes 32 km', vznikne v krajině masivní bariéra s fatálním kumulativním dopadem na biotu, kterou nelze jednoduše vyřešit proklamovaným “územním opatřením". **3. Narušení krajinného rázu a blízkost CHKO Kokořínsko - Máchův kraj**	**Akceptováno částečně.** Akcelerační oblast AOV84 byla vypuštěna. Akcelerační oblast AOV83 Chorušice byla zmenšena. Akcelerační oblasti byly vymezeny na celostátní úrovni v Z2 ÚRP na základě Zadání Z2 ÚRP schváleného Vládou ČR. Vymezení akceleračních oblastí proběhlo na základě biologického posouzení konkrétních území podle § 11 odst. 3 resp. 4 ZOZE, jehož výsledky spolu s výsledky vyhodnocení vlivů na životní prostředí (SEA, Příloha č. 5 k odůvodnění Z2 ÚRP) byly zapracovány do návrhu Změny č. 2 ÚRP. Oblasti, u nichž autorizované osoby identifikovaly významné negativní nebo kumulativní vlivy, byly ze Z2 ÚRP vyloučeny (odůvodnění Z2 ÚRP, odst. 32). Zpracování VVURÚ odpovídá obsahem i strukturou požadavkům přílohy č. 4 stavebního zákona, včetně vyhodnocení vlivů na lokality soustavy Natura 2000 a posouzení kumulativních a synergických vlivů. Jde o hodnocení na úrovni koncepce, nikoli na úrovni konkrétních záměrů a tomu odpovídá i míra podrobnosti použitých podkladů. Při vymezování akceleračních oblastí byly zohledněny vlivy na krajinný ráz, které byly dále posuzovány v rámci VVURÚ, a to jak z hlediska navrhovaného souboru akceleračních oblastí jako celku, tak pro jednotlivé oblasti v kartách akceleračních oblastí (Příloha SEA). S ohledem na průběžné výsledky hodnocení vlivů na krajinný ráz byly některé akcelerační oblasti plošně redukovány a také docházelo ke snížení maximální možné výšky VTE v akceleračních oblastech z původní hodnoty 250 m na hodnotu nižší (nejčastěji 200 nebo 185 m). Ochrana ZPF je řešena v souvisejících územních opatřeních. Podmínkami je zajištěno, že nebudou vznikat neobhospodařovatelné zbytkové zemědělské pozemky ani pozemky bez přístupu k veřejně přístupné pozemní komunikaci. Dále je v nich požadavek na upřednostní nižších tříd ochrany ZPF při realizaci záměrů OZE a je stanovena maximální plocha dlouhodobého nebo trvalého odnětí ZPF pro záměry OZE v celé akcelerační oblasti. Souhlas s odnětím ze ZPF bude vydán v navazujícím řízení dle stavebního zákona. Při vymezení akceleračních oblastí nelze předjímat konkrétní technické parametry či přesné umístění záměrů OZE, proto všechna územní opatření pro akcelerační oblasti pro VTE obsahují podmínky, které ukládají zpracování hlukové studie, studie působení stroboskopického efektu, včetně minimalizace shadow flicker efektu. V případě, že by záměr nesplňoval zákonné hygienické limity a současně podmínky v územním opatření, nemůže být povolen.

Poř. č.	Připomínkové místo	Číslo jednací	Článek	AO	Připomínka	Vyhodnocení
					Všechny tři navržené akcelerační zóny bezprostředně sousedi s Chráněnou krajinnou oblasti Kokořínsko - Máchův kraj. Plánovaná výstavba desítek větrných elektráren o celkovém instalovaném výkonu až 318,5 MW nevratně znehodnotí krajinný ráz, dálkové pohledy a panoramata této vysoce cenné a turisticky exponované oblasti. Nesouhlasím s tvrzením návrhu, že vizuální ochrana národních kulturních památek v okolí (hrad Bezděz, hrad Kokořín) nebude ohrožena z důvodu převládajícího směru pohledů. Vztyčeni těchto průmyslových dominant v těsné blízkosti památek zásadně naruší vnímáni historického kontextu krajiny. **4. Vliv na zemědělský půdní fond a životní prostředí** Zabíráním a trvalým zničením bonitní zemědělské půdy může vzniknout její nedostatek i ztráta její kvality. Zemědělská půda je součásti trvale udržitelného rozvoje a již déle jak 1 500 let slouží k výrobě potravin, nikoli k výrobě elektřiny. Vzhledem k existujícím válečným konfliktům vnímám ničení orné půdy jako ohroženi potravinové bezpečnosti pro sebe i svoji rodinu. U větrných elektráren není v současnosti žádným známým způsobem vyřešena recyklace a zpracováni odpadu z plastových části, listů vrtule. Látky, ze kterých jsou tyto listy vyrobeny, jsou toxické, není možno je skladovat někde na hromadě a na rozdíl od jaderného odpadu jde o značné objemy. Nechci sám/sama ani v budoucí generaci žít v zemi s hromadami nezlikvidovatelného toxického odpadu. Lopatky větrných elektráren vytvářejí erozi deštěm, prachem, sněhem, kroupami nezanedbatelné množství mikroskopického toxického prachu, který se trvale ukládá v půdě, a pokud jsou umístěny v blízkosti zemědělské a lesní půdy, dostává se tento škodlivý materiál nevratným způsobem do celého potravního řetězce. Umisťováni větrných elektráren do blízkosti zemědělství a lesních honiteb vnímám jako ohrožení svého zdraví, nechci být nedobrovolnou součásti takovéhoto potravního řetězce. **IV. NÁVRH ŘEŠENÍ (POŽADAJKY PODATELE)** Na základě výše uvedených argumentů požaduji: aby byly akcelerační oblasti AOV82, AOV83 a AOV84 z návrhu Změny č. 2 Územního rozvojového plánu zcela vyjmuty.	
9444.	Kotyk Varoslav	MMR-46765-2026-81	99czzg	AOV83	**Text připomínky** **Odůvodněni uplatněné připomínky.** **1.Direktivní vymezeni AOV** Podatel se domnívá, že není nezbytné (a neplyne to ani ze směrnice EU RED III), aby akcelerační oblasti pro VTE (dále jen ,,AOV") byly vymezeny direktivně na celostátní úrovni. je naprosto dostačující, když by Změna č. 2 Územního rozvojového plánu (dále jen ,,Změna č. 2°') dala obcím povinnost, aby prověřily možnosti vymezeni AOV v územních plánech. Na základě tohoto pokynu by samosprávy znalé místních poměrů po dohodě s občany vymezily vhodné lokality pro VTE. Díky tomu by byly zohledněny s potřebnou pečlivostí a v nutné podrobnosti zásahy do veřejných zájmů, které není možné na úrovni Změny č. 2 zhodnotit, neboť to její velké měřítko neumožňuje. **2. Diskriminační vymezeni AOV** Ve Změně č. 2 ÚRP není dostatečně vysvětleno, proč je třeba vymezit akcelerační oblasti právě tak, jak to činí Změna č. 2, jinými slovy není pochopitelné, proč právě počet AOV, se kterým Změna č, 2 počítá, povede ke splnění klimatických a energetických cílů a proč vymezeni jiné oblasti již není zapotřebí nebo proč by klimatické a energetické cíle nemohly být plněny i bez AOV83, když není ke splněni těchto cílů (které ani nejsou ve Změně č. 2 specifikovány) zapotřebí ani o jednu AOV více.	**Akceptováno částečně.** Akcelerační oblast AOV83 Chorušice byla zmenšena. Akcelerační oblasti byly vymezeny na celostátní úrovni v Z2 ÚRP na základě Zadání Z2 ÚRP schváleného Vládou ČR. Vymezení akceleračních oblastí proběhlo na základě biologického posouzení konkrétních území podle § 11 odst. 3 resp. 4 ZOZE, jehož výsledky spolu s výsledky vyhodnocení vlivů na životní prostředí (SEA, Příloha č. 5 k odůvodnění Z2 ÚRP) byly zapracovány do návrhu Změny č. 2 ÚRP. Oblasti, u nichž autorizované osoby identifikovaly významné negativní nebo kumulativní vlivy, byly ze Z2 ÚRP vyloučeny (odůvodnění Z2 ÚRP, odst. 32). Zpracování VVURÚ odpovídá obsahem i strukturou požadavkům obsaženým v příloze č. 4 stavebního zákona, včetně posouzení kumulativních a synergických vlivů. Ve VVURÚ (včetně SEA) byly posuzovány akcelerační oblastí, nikoliv konkrétní záměry, a podrobnost odpovídá měřítku ÚRP a územních opatření. Vymezení akcelerační oblasti v ÚRP nezakládá právo na výstavbu VTE ani nevylučuje jiné využití území.

Poř. č.	Připomínkové místo	Číslo jednací	Článek	AO	Připomínka	Vyhodnocení
					Lokalita, kde je AOV83 přitom není nijak výjimečná z hlediska potenciálu pro VTE (nebo alespoň není ve Změně č. 2 přesvědčivě popsáno, proč se AOV83 svým větrným potenciálem tak výrazně odlišuje od dalších oblastí, kde AOV vymezeny nebyly). Lze tedy předpokládat, že existují i jiné shodné oblasti, kde však z nejasných důvodů AOV nebyly vymezeny. To považuje podatel za diskriminační. Diskriminovány jsou i samosprávy, na jejichž území jsou AOV vymezeny. Vymezeni AOV totiž představuje jakousi stavební uzávěru, kdy obec nemůže v dotčeném území měnit územní plán podle svých potřeb, ale musí respektovat vymezenou AOV. Vedle toho pak nebudou investoři VTE motivováni, aby s obci uzavřeli férovou plánovací smlouvu a poskytli obci a jejím občanům dostatečné kompenzace za negativní dopady provozu VTE. Záměry VTE povolované v AOV totiž budou protežovány a jejich výstavba výrazně usnadněna. Tato diskriminace přímo ovlivňuje i občany samospráv. **3. Nedostatečné posouzeni vlivů** Vymezeni AOV s největší pravděpodobností povede k tomu, že záměry VTE v nich umisťované budou upřednostňovány a nedojde už nikdy k řádnému posouzení jejich negativních dopadů na životní prostředí, na zdraví a životy lidi. Proto by mělo být vyhodnoceni vlivů Změny č. 2 a územního opatřeni pro AOV83 extrémně podrobné a kvalitní, prakticky na úrovni EIA. Překážkou pro takové podrobné posouzeni je ale fakt, že je měřítko Územního rozvojového plánu příliš velké a neumožňuje skutečně posoudit dopady vymezení AOV(jiné by to bylo na úrovni územního plánu, resp. v procesu EIA se znalostí konkrétního záměru). Vzhledem k tomu, že na vymezeni akceleračních oblastí naváže zrychlené a zjednodušené povolovací řízeni před Dopravním a energetickým stavebním úřadem (DESÚ), v rámci kterého bude úřad prakticky pouze ověřovat, zda jsou záměry v souladu s vágními a nicneříkajícími podmínkami územního opatřeni AOV83. V souladu s těmito obecnými podmínkami ale budou téměř jakékoliv záměry, což znamená, že vlivy VTE realizovaných v AOV83 nebudou nikdy reálně posouzeny. Podatel se domnívá, že je nezbytné, aby všechny vlivy VTE byly skutečně a podrobně posouzeny. Vágní posouzeni Změny č. 2 nebo územního opatřeni AOV83 je naprosto nedostatečné. Podatel se domnívá, že vadné posouzení dopadů VTE může mít nejen přímý vliv na jeho zdraví včetně psychické pohody, ale také to může ovlivnit socioekonomický rozvoj obce, ve které žije. Podatel ještě připomíná, že nedošlo ke kumulativnímu zhodnoceni vlivů v důsledku vymezeni tří AOV v těsné blízkosti (AOV82, AOV83 a AOV84). **4. Zanedbatelné pozitivní vlivy vymezení AO** V odůvodnění Změny č. 2 ani územního opatření není možné dohledat vyčísleni přínosu AOV83 pro sníženi energetické závislosti anebo sníženi produkce CO_2. Ve vyhodnocení vlivů územního opatřeni AOV83 se ale uvádí k pozitivním vlivům (přínosům) vymezeni AOV a realizace VTE: „Zanedbatelný až mírně pozitivní vliv k ochraně klimatu uplatnění AO se uplatní v globálním měřítku, tedy i z hlediska přeshraničního působení" V dokumentaci Změny č. 2 a územního opatřeni je tedy přiznáno, že přínosy VTE realizovaných v AOV83 budou zanedbatelné, byt' chybí konkrétní čísla. V takové situaci není pochopitelné, jak mohl zájem na vymezení AOV83 převážit nad ostatními konkrétně specifikovanými veřejnými zájmy, které naopak	Při vymezení akceleračních oblastí nelze předjímat konkrétní technické parametry či přesné umístění záměrů OZE. Obavy z negativních vlivů hluku a stroboskopického efektu řeší podmínky stanovené ve všech územních opatřeních pro akcelerační oblasti pro VTE, které ukládají zpracování hlukové studie, studie působení stroboskopického efektu, včetně minimalizace shadow flicker efektu. V případě, že by záměr nesplňoval zákonné hygienické limity (nařízení vlády č. 272/2011 Sb., o ochraně zdraví před nepříznivými účinky hluku a vibrací) a současně podmínky v územním opatření, nemůže být povolen. Jedním z podkladů pro zpracování Z2 ÚRP byl dokument Akcelerační oblasti, předvýběr ploch k výstavbě VTE, Screening území ČR z hlediska ochrany krajinného rázu (Roman Bukáček, Simona Vondráčková, 2025). Při vymezování akceleračních oblastí byl krajinný ráz dále prověřován, a to s ohledem na hodnoty území. Vlivy na krajinný ráz pak byly dále vyhodnoceny v rámci VVURÚ, a to jak z hlediska navrhovaného souboru akceleračních oblastí jako celku, tak pro jednotlivá území v kartách akceleračních oblastí, které obsahují i mapy viditelnosti (Příloha SEA). Podmínky v územních opatřeních pak dále omezují barevné řešení doprovodných staveb a rozsah trvalých terénních úprav. Samotný způsob vymezení akceleračních oblastí na základě podkladů (biologická posouzení, mapy citlivosti ptáků vůči výstavbě VTE zpracované ČSO, území významná pro netopýry dle podkladů ČESON, biotopy zvláště chráněných druhů velkých savců a další) a nařízení vlády č. 507/2025 Sb. minimalizuje vliv na složky životního prostředí. Pro všechny akcelerační oblasti jsou současně pořizována územní opatření, která obsahují opatření stanovená na základě biologických posouzení. Tato opatření dále zmírňují negativní vlivy, které nebylo možné vyloučit vymezením akcelerační oblasti. Podmínky v územních opatřeních zahrnují ochranu prvků lokálního ÚSES a všech biokoridorů, ochranu biotopů, ZPF a PUPFL, dále povinnost biologického dozoru, monitoring mortality ptáků a netopýrů, detekční systémy a další podmínky specifické vzhledem ke konkrétní akcelerační oblasti. V souvisejících územních opatření jsou stanoveny podmínky, které zajišťují ochranu protierozních opatření, funkčních meliorační zařízení, vodních toků a ploch a rovněž omezující možné terénní úpravy. Vzhledem k charakteru a rozsahu potenciálních záměrů se při naplnění podmínek nepředpokládá realizace zpevněných ploch v takovém rozsahu, který by mohl významně ovlivnit vodní režim v rámci akceleračních oblastí. V souladu s požadavky vodního zákona se v rámci procesu povolování záměru bude vyjadřovat vodoprávní úřad.

Poř. č.	Připomínkové místo	Číslo jednací	Článek	AO	Připomínka	Vyhodnocení
					výstavba VTE ovlivni výrazně (byť to nekvalitně zpracované vyhodnocení Změny Č. 2 a územního opatřeni nepřiznává). Dále se ve vyhodnoceni územního opatřeni AOV83 uvádí: “Vlivy na ovzduší v době výstavby zanedbatelné (prašnost při přesunu zemin, emise ze spalováni PHM, sekundární prašnost), v době provozu mírně pozitivní z důvodu náhrady spalovacích zdrojů při výrobě el. energie." Vzhledem k tomu, že se ve vyhodnoceni uvádí, že vliv AOV83 na ochranu klimatu bude zanedbatelný, bude logicky zanedbatelný rozsah, ve kterém VTE realizované v AOV83 nahradí spalovací zdroje. Změna č. 2 ani územní opatření tento závěr nevyvrací, neobsahuji totiž vyčíslení toho, v jak velkém rozsahu VTE realizované v AOV83 nahradí spalovací zdroje a jaký přesně vliv bude mít tato náhrada na cíle sledované Změnou č. 2, tedy sníženi energetické závislosti ČR a sníženi produkce CO2. Je také třeba řádně vyhodnotit, proč těchto cílů nelze dosáhnout jinými způsobí (zvýšeni počtu bloků JEDU, popř. JETE, rozvoj vodíkové infrastruktury v souladu s Vodíkovou strategii ČR, větší důraz na rozvoj FVE). Proto ani blíže nespecifikovaná náhrada spalovacích zdrojů není důvod, proč by měl zájem na vymezení AOV83 převážit nad jinými zájmy v území. **5. Výška VTE a rozloha AO** Ve Změně č. 2 ani v územním opatřeni pro AOV83 není vysvětleno, proč byla zvolena právě tato rozloha AO a proč má AOV právě tyto konkrétní hranice a proč právě toto vymezeni AOV povede ke splněni cílů Změny č. 2. jinými slovy není vysvětleno, proč nemůže být AO vymezena jiným způsobem tak, aby kupř. byly VTE umisťovány v dostatečné vzdálenosti od zastavěného území a zastavitelných ploch podle územních plánů (min 1,5 km) a není porovnáno, zda by toto jiné vymezení AOV třeba také nevedlo ke splněni cílů Změny č. 2. Podatel se domnívá, že to ale vzhledem k nespecifičnosti cílů Změny č. 2 není ani možné, proto by také vůbec neměla být aov83 vymezena. **6.Hluková zátěž, vibrace a stroboskopický efekt** Podatel zásadně nesouhlasí s tím, že Změna č. 2 ani příslušné územní opatření vůbec neřeší negativní dopady hluku. Hluk totiž Změna č. 2 chápe jako normální integrální součást VTE, bez které to prostě nejde a je třeba se s tím smířit. Tento přistup nejlépe demonstruje přirovnáni hluku z VTE k v podstatě příjemnému „šumění |esa': které mohou zaregistrovat jen neurotické osoby. Podatel se proto domnívá, že hlukové vlivy nebyly zhodnoceny a ve skutečnosti to ani není možné bez znalosti konkrétního projektu. Podatel zdůrazňuje, že nepovažuje za dostatečné, aby byla hluková zátěž řešena až v hlukové studii zpracované investorem. Takový přistup není schopný zajistit reálnou ochranu lidského zdraví. Podatel dále nesouhlasí s tím, že vůbec nedošlo k posouzeni vlivů infrazvuku, nízkofrekvenčního hluku a vibraci, ačkoliv odborné studie upozorňují na rizika spojená s těmito doprovodnými jevy provozu VTE. Podatel se domnívá, že nebyl ani řádně zhodnocen vliv vibraci na nemovitosti. Stejně tak nebyl řádně posouzen z hlediska vlivů tzv. stroboskopický efekt, kdy se posouzeni zejména nezaměřilo na obtěžující dopady stroboskopického efektu. **7.Vlivy na krajinný ráz** Větrné elektrárny mají zásadní vlivy na krajinný ráz. Ve Vyhodnoceni vlivů územního opatření AOV83 se uvádí: „Z analýzy viditelnosti vyplývá, že hodnocené území se vyznačuje vysokou koncentraci kulturně-	Významné ovlivnění mikroklimatu se u akceleračních oblastí pro VTE ani FVE nepředpokládá. Ochrana ZPF je řešena v souvisejících územních opatřeních. Podmínkami je zajištěno, že nebudou vznikat neobhospodařovatelné zbytkové zemědělské pozemky ani pozemky bez přístupu k veřejně přístupné pozemní komunikaci. Dále je v nich požadavek na upřednostní nižších tříd ochrany ZPF při realizaci záměrů OZE a je stanovena maximální plocha dlouhodobého nebo trvalého odnětí ZPF pro záměry OZE v celé akcelerační oblasti. Souhlas s odnětím ze ZPF bude vydán v navazujícím řízení dle stavebního zákona.

Poř. č.	Připomínkové místo	Číslo jednací	Článek	AO	Připomínka	Vyhodnocení
					historických hodnota zároveň velmi citlivým vztahem ke krajině Kokořínska a k ikonické dominantě Bezdězu. V bezprostředním okolí se uplatňuje kostel Nanebevzetí Panny Marie, kostel Sv. Jakuba Většího, fara, kaple Nejsvětější Trojice, zámek a historická venkovská zástavba. Ve vzdálenosti do 2 km navazuji kostel Sv. Martina, radnice, sokolovna a další objekty utvářej/cl obraz sídla. V širším území do 5 km a 15 km se pak prosazuje mimořádně bohatý soubor památek, včetně hradu Kokořín, hradu Houska, hradišť, kostelů, tvrzí, zámků a historických areálů. Rozhoduj/c/ hodnotou je zde ochrana vnitřní scenérie Kokořínska a nerušených výhledů na Bezděz. Současně je třeba zachovat obraz Mšena a jeho historického jádra v krajině, včetně vazeb na příjezdové komunikace, turistické trasy a další frekventovaná místa, odkud se uplatňuji ikonické pohledy na město i na širší krajinný rámec. Bezděz zde nepůsobí jen jako vzdálená dominanta, ale jako jeden z hlavních určuj/c/ch prvků krajinné identity celého prostoru." Jak je možné, že všechny tyto vlivy jsou hodnoceny jako zanedbatelné, když přitom VTE budou představovat novou dominantu, která jednoznačně výrazně ovlivní krajinu, to není ve Změně Č. 2 ani v územním opatření vysvětleno. Vliv VTE na krajinný ráz bude mít ještě další dopady - již napořád bude hodnota krajinného rázu snížena, takže bude možné do území umisťovat i další záměry, které by jinak kvůli ochraně krajinného rázu nebyly přípustné. **8. Další negativní vlivy AOV83:** Prostor pro individuální připomínky: lze doplnit např. obavy z negativního vlivu vymezení AOV na zvířata, na ekosystémy, na vodní poměry v území, na zemědělský půdní fond, na ekosystémy... 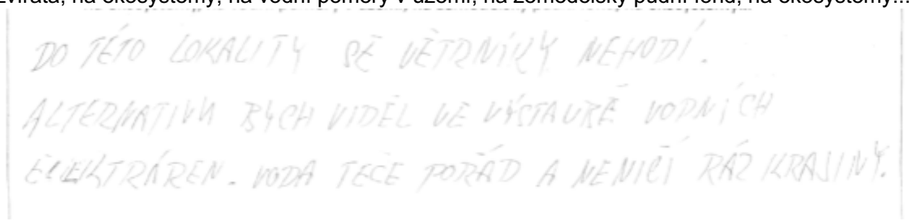 	
9445.	Soňa Šlesingerová	MMR-46766-2026-81	99czj 99czk	AOV56 AOV57	Věc: **<u>Připomínka k návrhu Změny č. 2 Územního rozvojového plánu ČR (ÚRP ČR)</u>** Podávám připomínku k návrhu vymezení akceleračních oblasti pro větrné elektrárny (VTE) v území: **AOV č. 56 Vrabčiny a AOV č. 57 Bílá skála, Plzeňský kraj** Na základě níže uvedených důvodů nesouhlasím s tímto návrhem změny č. 2 ÚRP ČR, který se týká vymezení akceleračních oblastí pro výrobu energie z obnovitelných zdrojů. Uvádím základní **důvody**: **1) Nedostatky návrhu** · návrh není dostatečně odůvodněn a **chybí konkrétní podklady** (zákon č. 500/2004 Sb.) · nebyly dostatečně posouzeny **dopady na životní prostředí** (zákon č. 100/2001 Sb.) · hrozí **narušení krajiny a přírody** (zákon č. 114/1992 Sb.) · návrh **nerespektuje ochranu hodnot území a kvalitu bydlení** (zákon č. 283/2021 Sb.) · nebyly posouzeny jiné **varianty řešeni, zejména využití brownfieldů** (opuštěných a již narušených ploch) a návrh tak neodůvodněně zasahuje do volné krajiny · vychází **pouze z expertních odhadů** (počet věži, výkon, rozmístění) · návrh **řeší problémy až dodatečně**, místo aby jim předešel · nejsou dostatečně vyhodnoceny **kumulativní dopady více záměrů v území** **2) Příroda a krajina** · výskyt chráněných druhů (ptáci, netopýři) a zásah do migračních tras (vlk. rys apod.) · narušení prvků ÚSES (biokoridory)	**Akceptováno částečně** Akcelerační oblast AOV56 Vrabčiny byla zmenšena. Akcelerační oblasti byly vymezeny na celostátní úrovni v Z2 ÚRP na základě Zadání Z2 ÚRP schváleného Vládou ČR. Vymezení akceleračních oblastí proběhlo na základě biologického posouzení konkrétních území podle § 11 odst. 3 resp. 4 ZOZE, jehož výsledky spolu s výsledky vyhodnocení vlivů na životní prostředí (SEA, Příloha č. 5 k odůvodnění Z2 ÚRP) byly zapracovány do návrhu Z2 ÚRP. Návrh Z2 ÚRP a jeho odůvodnění, návrh souvisejících územních opatření a jejich odůvodnění obsahují náležitosti v souladu s příslušnými právními předpisy, včetně správního řádu, stavebního zákona a dalších. Zpracování VVURÚ odpovídá obsahem i strukturou požadavkům obsaženým v příloze č. 4 stavebního zákona, včetně posouzení kumulativních a synergických vlivů, vlivů na zdraví a hodnocení nulové varianty (platné znění ÚRP) vůči variantě navrhované (Z2 ÚRP). Zadání Z2 ÚRP schválené Vládou ČR nepožadovalo jiná variantní řešení. Ustanovení § 4 odst. 3 ZOZE a čl. 15c směrnice RED III sice upřednostňují

Poř. č.	Připomínkové místo	Číslo jednací	Článek	AO	Připomínka	Vyhodnocení
					· zásadní změna krajiny a její industrializace · dominantní stavby (až cca 250 m vysoké) viditelné na velké vzdálenosti · chybí posouzení nočního osvětlení · nedostatečně řešen kumulativní vliv více větrných elektráren **3) Voda a klima** · narušení vsakování vody do půdy a změna odtokových poměrů · zhoršení schopnosti krajiny zadržovat vodu a riziko vysychání krajiny · nedostatečné odstupy od vodních toků (např. 8 m) · chybí posouzení vlivu na mikroklima **4) Zemědělská půda** · zábor a znehodnocení kvalitní půdy · možné zásahy do půd I. a II. třídy ochrany (nejcennější pudy) · zhutnění půdy a zvýšení eroze a rozdělení (fragmentace) pozemků · nejasný stav a poškození meliorací **5) Dopady na obyvatele** · hluk a jeho dlouhodobý vliv · blikání stínů (stroboskopický efekt) · změna charakteru bydlení · pokles hodnoty nemovitosti · není dostatečně vysvětleno, jak byla stanovena vzdálenost od obytné zástavby **6) Technická a bezpečnostní rizika** · odlet ledu z rotorů v zimě · zásah bleskem · požáry zařízení (obtížně zvládnutelné zásahy) · pád části konstrukce · únik provozních kapalin · šíření požáru do krajiny · kontaminace půdy a vody Není jasné, kdo nese **odpovědnost za škody na zdraví a majetku**. **7) Kumulace vlivů** · sčítání hluku, zásahů do krajiny a vizuální zátěže · dopady více elektráren nejsou vyhodnoceny společně · výsledný dopad na životní prostředí i lidi může být výrazně vyšší **8) Rozpor se zákony ČR a EU** · správní řád (zákon č. 500/2004 Sb.) · ochrana přírody (zákon č. 114/1992 Sb.) · EIA (zákon č. 100/2001 Sb.) · ochrana půdy (zákon č. 334/1992 Sb.) · stavební zákon (zákon č. 283/2021 Sb.) · nesplnění podmínek směrnice EU RED III (nevhodně zvolená lokalita, nevyřešené dopady) · návrh může zasahovat do práva na příznivé životní prostředí a ochranu zdraví podle Listiny základních lidských práv a svobod (čl. 31, čl. 35, čl. 11) · porušení principu předběžné opatrnosti (čl. 191 SFEU), návrh je předkládán bez dostatečných podkladů a při existenci důvodných pochybností o jeho dopadech	brownfieldy a degradované plochy, avšak nevylučují vymezení akcelerační oblasti na jiných pozemcích. Vymezení výhradně na degradovaných plochách nebylo s ohledem na prostorové nároky technologie větrných elektráren proveditelné. Samotný způsob vymezení akceleračních oblastí na základě podkladů (biologická posouzení, mapy citlivosti ptáků vůči výstavbě VTE zpracované ČSO, území významná pro netopýry dle podkladů ČESON, biotopy zvláště chráněných druhů velkých savců a další) a nařízení vlády č. 507/2025 Sb. minimalizuje vliv na složky životního prostředí. Pro všechny akcelerační oblasti jsou současně pořizována územní opatření, která obsahují opatření stanovená na základě biologických posouzení. Tato opatření dále zmírňují negativní vlivy, které nebylo možné vyloučit vymezením akcelerační oblasti. Podmínky v územních opatřeních zahrnují ochranu prvků lokálního ÚSES a všech biokoridorů, ochranu biotopů, ZPF a PUPFL, dále povinnost biologického dozoru, monitoring mortality ptáků a netopýrů, detekční systémy a další podmínky specifické vzhledem ke konkrétní akcelerační oblasti. Jedním z podkladů pro zpracování Z2 ÚRP byl dokument Akcelerační oblasti, předvýběr ploch k výstavbě VTE, Screening území ČR z hlediska ochrany krajinného rázu (Roman Bukáček, Simona Vondráčková, 2025). Při vymezování akceleračních oblastí byl krajinný ráz dále prověřován, a to s ohledem na hodnoty území. Vlivy na krajinný ráz pak byly dále vyhodnoceny v rámci VVURÚ, a to jak z hlediska navrhovaného souboru akceleračních oblastí jako celku, tak pro jednotlivá území v kartách akceleračních oblastí, které obsahují i mapy viditelnosti (Příloha SEA). Podmínky v územních opatřeních pak dále omezují barevné řešení doprovodných staveb a rozsah trvalých terénních úprav. V souvisejících územních opatření jsou stanoveny podmínky, které zajišťují ochranu protierozních opatření, funkčních melioračních zařízení, vodních toků a ploch a rovněž omezující možné terénní úpravy. Vzhledem k charakteru a rozsahu potenciálních záměrů se při naplnění podmínek nepředpokládá realizace zpevněných ploch v takovém rozsahu, který by mohl významně ovlivnit vodní režim v rámci akceleračních oblastí. V souladu s požadavky vodního zákona se v rámci procesu povolování záměru bude vyjadřovat vodoprávní úřad. Významné ovlivnění mikroklimatu se u akceleračních oblastí pro VTE ani FVE nepředpokládá. Ochrana ZPF je řešena v souvisejících územních opatřeních. Podmínkami je zajištěno, že nebudou vznikat neobhospodařovatelné zbytkové zemědělské pozemky ani pozemky bez přístupu k veřejně přístupné pozemní komunikaci. Dále je v nich požadavek na upřednostní nižších tříd ochrany ZPF při realizaci záměrů OZE a je stanovena maximální plocha

Poř. č.	Připomínkové místo	Číslo jednací	Článek	AO	Připomínka	Vyhodnocení
					Navržená oblast **má zásadní střety s přírodou, krajinou, vodou i životem obyvatel**. Tyto problémy nejsou odstraněny, pouze částečně zmírňovány. Návrh nemá dostatečné podklady, neřeší varianty a nehodnotí kumulativní dopady, proto **požaduji vyloučení akcelerační oblasti z návrhu.**	dlouhodobého nebo trvalého odnětí ZPF pro záměry OZE v celé akcelerační oblasti. Souhlas s odnětím ze ZPF bude vydán v navazujícím řízení dle stavebního zákona. Při vymezení akceleračních oblastí nelze předjímat konkrétní technické parametry či přesné umístění záměrů OZE. Obavy z negativních vlivů hluku a stroboskopického efektu řeší podmínky stanovené ve všech územních opatřeních pro akcelerační oblasti pro VTE, které ukládají zpracování hlukové studie, studie působení stroboskopického efektu, včetně minimalizace shadow flicker efektu, a také omezují světelné zatížení. Akcelerační oblasti pro VTE byly vymezeny s odstupem alespoň 500 m od obytné zástavby s ohledem na snížení rizik pro obyvatele. V případě, že by záměr nesplňoval zákonné hygienické limity (nařízení vlády č. 272/2011 Sb., o ochraně zdraví před nepříznivými účinky hluku a vibrací) a další požadavky vyplývající z příslušných právních předpisů (např. požární bezpečnost) a současně podmínky v územním opatření, nemůže být povolen. Odpovědnost za škody má provozovatel větrné elektrárny, který odpovídá za její technický stav a bezpečnost provozu podle občanského zákoníku (zákon č. 89/2012 Sb.). Vymezení akcelerační oblasti v ÚRP nezakládá možnost vyvlastnění ani právo na výstavbu VTE a nevylučuje jiné využití území. Nebylo prokázáno, že by instalace VTE měla významný negativní vliv na cenu nemovitostí či provádění investic. Lokální dopady na cenu nemovitostí konkrétních záměrů nelze posuzovat na koncepční úrovni při vymezování akceleračních oblastí v ÚRP. Návrh Změny č. 2 ÚRP byl připraven v souladu s platnou legislativou ČR a EU, včetně správního řádu, stavebního zákona, zákona č. 249/2025 Sb. (ZOZE) zákona č. 114/1992 Sb. (ZOPK), směrnice RED III, směrnice o ochraně volně žijících ptáků a směrnice o stanovištích. Vymezení akceleračních oblastí a podmínky v územních opatřeních jsou stanoveny na základě zákona a v jeho mezích. Dopad na veřejné zájmy byl posouzen VVURÚ.
9446.	Vanická Hana	MMR-46767-2026-81	99czzt	AOV99	Věc: PŘIPOMÍNKA K NÁVRHU ZMĚNY Č. 2 ÚZEMNÍHO ROZVOJOVÉHO PLÁNU ČR (dle § 97 zákona č. 283/2021 Sb., stavební zákon) PŘIPOMÍNKA K VYHODNOCENÍ VLIVŮ NÁVRHU ZMĚNY Č. 2 ÚZEMNÍHO ROZVOJOVÉHO PLÁNU NA UDRŽITELNÝ ROZVOJ ÚZEMÍ PŘIPOMÍNKA K NÁVRHŮM JEDNOTLIVÝCH ÚZEMNÍCH OPATŘENÍ K AKCELERAČNÍM OBLASTEM VYMEZENÝM V NÁVRHU ZMĚNY Č. 2 ÚZEMNÍHO ROZVOJOVÉHO PLÁNU V souladu s možností uplatnit připomínky k návrhu Změny č. 2 Územního rozvojového plánu ČR (ÚRP ČR) podávám připomínky k vymezení akcelerační oblasti pro rozvoj výroby energie z větrné energie. I. ADRESÁT Ministerstvo pro místní rozvoj ČR, K rukám Odboru územního plánování, Staroměstské	**Akceptováno.** Akcelerační oblast AOV99 Podkovné byla vypuštěna.

Poř. č.	Připomínkové místo	Číslo jednací	Článek	AO	Připomínka	Vyhodnocení
					náměstí 6, 110 00, Praha 1, ID datové schránky: 26iaava Připomínky podávám: ☑ jako osoba dotčená možnými dopady navrhovaných větrných elektráren na krajinný ráz, obytné prostředí, hlukovou zátěž, amplitudovou modulaci, infrazvuk, stroboskopický efekt, světelné znečištění a další dlouhodobé vlivy na kvalitu života ☑ jako osoba hájící ochranu přírody, krajiny, přírodních léčivých vodních zdrojů, zemědělského půdního fondu, vinic, biologické rozmanitosti, ochranu volně žijících živočichů, zejména ptáků a netopýrů ohrožených provozem větrných elektráren a fragmentací krajiny, ochranu orla královského a orla mořského ☑ jiné: ochrana veřejných zájmů v oblasti ochrany krajiny, přírodních léčivých vodních zdrojů, vinic, biodiverzity a udržitelného rozvoje území III. NÁZEV ZÁMĚRU Akcelerační oblast na území Jihomoravského kraje: AOV99 – Podkovné. IV. DOTČENÉ ÚZEMÍ Akcelerační oblast AOV99 – Podkovné zasahuje do katastrálních území: 628701 Dolní Bojanovice v obci Dolní Bojanovice, 707856 Nový Poddvorov v obci Nový Poddvorov, 755168 Starý Poddvorov v obci Starý Poddvorov, 661490 Josefov u Hodonína v obci Josefov a 734021 Prušánky v obci Prušánky (správní obvod obce s rozšířenou působností Hodonín). Rozloha plochy AOV99 – Podkovné činí 4,2 km2, max. výkon 38,5 MW, max. počet věží 11, max. výška věží 200 m. V. STANOVISKO S návrhem Územního opatření k AOV99 – Podkovné zásadně nesouhlasíme a požadujeme vypuštění akcelerační oblasti AOV99 – Podkovné a souvisejícího územního opatření z návrhu Změny č. 2 Územního rozvojového plánu ČR. Návrh akcelerační oblasti AOV99 – Podkovné vykazuje závažné věcné a procesní nedostatky, které v souhrnu znemožňují objektivně ověřit správnost závěrů dokumentace SEA a přezkoumat zákonnost navrženého řešení. Dokumentace zejména neprokazuje: – proč byla vybrána právě lokalita AOV99 – Podkovné a proč nebyly přednostně využity antropogenně narušené nebo méně konfliktní plochy, přestože tento požadavek stanoví zákon č. 249/2025 Sb., směrnice RED III a samotné zadání Změny č. 2 ÚRP, – proč byla navržena akcelerační oblast v území tvořeném převážně zemědělskou a vinařskou krajinou Podluží s významným podílem viničních tratí, produkčních funkcí a krajinných hodnot, – že byly objektivně vyhodnoceny alternativní lokality, méně konfliktní varianty nebo jiné scénáře rozmístění a intenzity využití území, – že akcelerační oblast AOV99 – Podkovné po zohlednění vlastních omezení dokumentace skutečně naplňuje účel akcelerační oblasti podle zákona č. 249/2025 Sb., když navržená maximální kapacita činí pouze 38,5 MW a současně je území zatíženo významnými biologickými, krajinnými, technickými a územními omezeními, – konkrétní rozmístění jednotlivých větrných elektráren v území a jejich skutečný vztah k zastavěnému území obce, přestože právě prostorové uspořádání představuje zásadní předpoklad pro hodnocení dopadů návrhu, – že navržené podmínky a pravidla pro budoucí využití území jsou dostatečně určité a jednoznačné a umožňují předvídat skutečný rozsah zásahu do území, – že byly dostatečně posouzeny dopady na kvalitu života obyvatel a ochranu obytného prostředí, zejména ve vztahu k plánované vzdálenosti od obytné zástavby, která nemusí představovat dostatečnou ochranu obyvatel před dlouhodobými vlivy navrženého záměru, – že byly řádně vyhodnoceny dopady na krajinný charakter území Podluží, které je dlouhodobě formováno zemědělskou a vinařskou činností a vykazuje specifické kulturní, krajinné a produkční hodnoty vyžadující individuální a citlivý přístup při umisťování rozsáhlých technických staveb,	

Poř. č.	Připomínkové místo	Číslo jednací	Článek	AO	Připomínka	Vyhodnocení
					– že byly dostatečně vyhodnoceny kumulativní a synergické dopady souběžného působení až jedenácti větrných elektráren o výšce až 200 m, bateriových úložišť do výšky 8 m, VTL plynovodu, vedení VVN a související technické infrastruktury, zejména s ohledem na skutečnost, že navržené řešení umožňuje vznik soustavy až jedenácti větrných elektráren s významným zásahem do krajinného prostoru, – že byly dostatečně vyhodnoceny možné dopady na obyvatelstvo, hodnotu a užívání nemovitostí, vinné sklepy, vinařské podnikání, kvalitu života a dlouhodobou obytnou funkci území, – že byly dostatečně vyhodnoceny možné dopady na biologicky významné druhy a migrační vazby v území, zejména ve vztahu k migraci hus, výskytu orla mořského a orla královského a dalším druhům využívajícím území během sezónních přesunů, – že byly dostatečně vyhodnoceny střety související s ochrannými pásmy přírodních léčivých zdrojů, chráněnými ložiskovými územími a dalšími územními limity, – že dokumentace pracuje s dostatečně určitými podklady, které umožňují objektivní hodnocení skutečných dopadů návrhu. Dokumentace současně v řadě oblastí nepřípustně přesouvá podstatné části hodnocení do budoucích navazujících řízení, biologických monitoringů a projektových dokumentací, přestože strategické hodnocení SEA má sloužit právě k preventivní identifikaci a odstranění významných konfliktů ještě před vymezením akcelerační oblasti. Dokumentace tak současně připouští existenci významných nejistot, střetů a omezení, avšak bez dostatečného odborného odůvodnění dospívá k jednoznačnému závěru o přijatelnosti návrhu. Vzniká tím vnitřní rozpor mezi rozsahem známých informací, identifikovanými riziky a výslednými závěry dokumentace. Požadujeme proto vypuštění akcelerační oblasti AOV99 – Podkovné a souvisejícího územního opatření z návrhu Změny č. 2 Územního rozvojového plánu ČR. Současně požadujeme, aby všechny uplatněné připomínky byly řádně, samostatně a individuálně vypořádány v souladu se zákonem, včetně konkrétního, věcného a přezkoumatelného odůvodnění způsobu jejich vypořádání, uvedení podkladů, z nichž pořizovatel vycházel, a vysvětlení, jakým způsobem byly jednotlivé odborné argumenty, zjištěné rozpory a předložené důkazy zohledněny při rozhodování o návrhu. VI. PŘIPOMÍNKY K AKCELERAČNÍ OBLASTI AOV99 – Podkovné A) Systémové a procesní vady návrhu AOV99 – Podkovné Připomínka č. 1: Nedovolené nahrazení projektového posouzení (EIA) strategickým posouzením (SEA) Připomínka č. 2: Rozpor mezi měřítkem ÚRP a požadovanou podrobností posouzení Připomínka č. 3: Nedostatečné vyhodnocení vedlejších a doprovodných staveb Připomínka č. 4: Nevyhodnocení nejistot, variantních scénářů a alternativních řešení Připomínka č. 5: Omezení participace veřejnosti v navazujících řízeních B) Rozpor s Územním rozvojovým plánem České republiky, principem minimalizace dopadů a neprokázání veřejného zájmu Připomínka č. 6: Rozpor s deklarovanými principy Územního rozvojového plánu České republiky Připomínka č. 7: Vnitřní rozpory výkonových a územních parametrů AOV99 Připomínka č. 8: Neprokázání proporcionality a převažujícího veřejného zájmu Připomínka č. 9: Rozpor s deklarovanými klimatickými a environmentálními přínosy Připomínka č. 10: Vnitřní rozpory mezi deklarovanými cíli ÚRP a konkrétním vymezením AOV99 C) Rozpor s ochranou vod, hydrogeologických poměrů a vodních zdrojů Připomínka č. 11: Nesprávně zjištěný skutkový stav – ochranná pásma přírodních léčivých zdrojů a hydrogeologických limitů Připomínka č. 12: Nepřípustné odkládání posouzení vlivů na vody a hydrogeologické poměry do navazujících řízení Připomínka č. 13: Absence závazných hydrogeologických limitů pro zakládání větrných elektráren Připomínka č. 14: Nedostatečné posouzení ochranných pásem vodních zdrojů a individuálních studní Připomínka č. 15: Riziko kontaminace podzemních vod a havárií technických kapalin Připomínka č. 16: Retenční schopnost krajiny, infiltrace a kumulativní hydrologické dopady D) Vnitřní rozpor mezi ochranou nerostného bohatství a vymezením AOV99 – Podkovné Připomínka č. 17: Nedostatečné vyhodnocení geologických a surovinových limitů Připomínka č. 18: Nedostatečné posouzení poddolovaných území, geotechnické stability a geologických rizik Připomínka č. 19: Nepřezkoumatelnost střetu s podzemními zásobníky plynu a průzkumnými územími Připomínka č. 20: Rozpor s ochranou nerostného bohatství České	

Poř. č.	Připomínkové místo	Číslo jednací	Článek	AO	Připomínka	Vyhodnocení
					republiky a principem hospodárného využití ložisek E) Nedostatečné vyhodnocení technické infrastruktury Připomínka č. 21: Nedostatečné posouzení střetů s VTL plynovodem Připomínka č. 22: Nedostatečné posouzení střetů s vedením VN a 400 kV Připomínka č. 23: Nedostatečné posouzení kumulace technických staveb F) Rozpor s ochranou zemědělského půdního fondu (ZPF) Připomínka č. 24: Nedostatečné vyhodnocení záborů pozemků zemědělského půdního fondu (ZPF) Připomínka č. 25: Nedostatečné posouzení vinařského využití krajiny Připomínka č. 26: Riziko zhutnění půdy a poškození meliorační systémů Připomínka č. 27: Neproveditelnost a nepřezkoumatelnost podmínky vypínání větrných elektráren při zemědělských pracích Připomínka č. 28: Nevratnost záborů zemědělského půdního fondu a absence rekultivační strategie Připomínka č. 29: Degradace zemědělské půdy Připomínka č. 30: Změny mikroklimatu a vysušování zemědělské krajiny Připomínka č. 31: Dopady na vegetaci, produktivitu půdy a vodní režim krajiny Připomínka č. 32: Eroze, hydrologické změny a destabilizace půdního prostředí G) Ochrana přírody a biodiverzity Připomínka č. 33: Nedostatečné vyhodnocení chráněných území a mezinárodně chráněných hodnot Připomínka č. 34: Nedostatečné posouzení migračních koridorů ptáků Připomínka č. 35: Nedostatečné biologické průzkumy a absence dlouhodobého monitoringu Připomínka č. 36: Nedostatečné hodnocení dopadů na chráněné druhy ptáků Připomínka č. 37: Migrační koridory netopýrů a nedostatečná ochrana zimovišť Připomínka č. 38: Mortalita netopýrů, barotrauma a lesní prostředí jako vysoce rizikový biotop Připomínka č. 39: Nedostatečně prokázaná účinnost biologických mitigací Připomínka č. 40: Nedostatečné hodnocení mokřadů, pramenišť a vodních biotopů Připomínka č. 41: Nedostatečné vyhodnocení krajinných prvků a ekologické konektivity Připomínka č. 42: Nedostatečné posouzení vlivů na ÚSES Připomínka č. 43: Nedostatečné posouzení lesních a liniových krajinných prvků Připomínka č. 44: Nedostatečné posouzení kumulativních biologických vlivů Připomínka č. 45: Nedostatečné posouzení vlivů na ekologickou stabilitu a fragmentaci krajiny Připomínka č. 46: Fragmentace krajiny a dopady na savce a myslivost Připomínka č. 47: Oblast chovu koroptve polní „Podluží“ Připomínka č. 48: Dopady na biologickou regulaci hlodavců Připomínka č. 49: Rozpor s principem prevence a předběžné opatrnosti Připomínka č. 50: Rozpor s metodikou a závaznými požadavky na vyhodnocení SEA H) Veřejné zdraví a ochrana obyvatel Připomínka č. 51: Nedostatečné vyhodnocení dlouhodobých zdravotních dopadů na obyvatelstvo Připomínka č. 52: Nepřezkoumatelnost závěrů o „zanedbatelném vlivu“ na veřejné zdraví Připomínka č. 53: Absence komplexního posouzení hlukové zátěže a kumulativních vlivů Připomínka č. 54: Nedostatečné odstupové vzdálenosti od obytné zástavby Připomínka č. 55: Nepřípustné odložení zdravotního hodnocení do navazujících řízení Připomínka č. 56: Poruchy spánku, chronické obtěžování a psychosociální dopady Připomínka č. 57: Nízkofrekvenční hluk, infrazvuk a amplitudová modulace Připomínka č. 58: Stroboskopický efekt a vizuální zátěž obyvatel Připomínka č. 59: Rozpor s právními předpisy a principem předběžné opatrnosti CH) Bezpečnost – přírodní katastrofy, letectví, obrana státu a integrovaný záchranný systém Připomínka č. 60: Nedostatečné vyhodnocení rizika tornád a extrémních větrných jevů Připomínka č. 61: Nepřezkoumatelnost bezpečnostních vzdáleností od obytné zástavby Připomínka č. 62: Nevyhodnocení rizik pro plynovody a technickou infrastrukturu při extrémních meteorologických jevech Připomínka č. 63: Nedostatečné posouzení vlivů na radarové systémy a bezpečnost leteckého provozu Připomínka č. 64: Nedostatečné posouzení dopadů na obranu státu a vojenské zájmy Připomínka č. 65: Nedostatečné vyhodnocení rizik pro integrovaný záchranný systém Připomínka č. 66: Rizika havárií větrných elektráren a ohrožení obyvatelstva Připomínka č. 67: Rizika havárií a kontaminace půdy a vod Připomínka č. 68: Absence komplexního krizového a havarijního modelování Připomínka č. 69: Nepřípustné odkládání bezpečnostních rizik do navazujících řízení Připomínka č. 70: Nepřipravenost systému požární ochrany na havárie větrných elektráren Připomínka č. 71: Nedostatečné posouzení rizika námrazy na lopatkách větrných elektráren a odhazování ledových fragmentů I) Krajinný ráz Připomínka č. 72: Vnitřní rozpornost SEA při hodnocení krajinného rázu Připomínka č. 73: Rozpor s koncepční ochranou krajinného rázu Jihomoravského kraje Připomínka č. 74: Rozpor AOV99 – Podkovné s územně plánovacími koncepcemi dotčených obcí Připomínka č. 75: Ochrana harmonického měřítka krajiny a krajinných horizontů Připomínka č. 76: Industrializace krajiny a vznik technické dominanty nadregionálního významu Připomínka č. 77: Narušení kulturní krajiny, historických dominant a pohledových vazeb Připomínka č. 78: Zásah do vinařské krajiny, kulturní identity území a historické kontinuity krajiny Připomínka č. 79: Nedostatečné hodnocení archeologických a kulturně-historických lokalit Připomínka č. 80: Absence objektivního hodnocení vizuální dominance a viditelnosti Připomínka č. 81: Světelné znečištění	

Poř. č.	Připomínkové místo	Číslo jednací	Článek	AO	Připomínka	Vyhodnocení
					a ztráta noční krajiny Připomínka č. 82: Zásah do rekreační a estetické funkce krajiny Připomínka č. 83: Absence transparentní metodiky hodnocení krajinného rázu Připomínka č. 84: Nedostatečné posouzení přeshraničních vizuálních vlivů J) Hmotné statky Připomínka č. 85: Nedostatečné hodnocení dopadů na tradiční vinařskou krajinu a její kulturní identitu Připomínka č. 86: Pokles hodnoty nemovitostí a omezení pokojného užívání majetku Připomínka č. 87: Nesoulad dokumentace SEA se skutečným stavem vyplývajícím z územních plánů – vinné sklepy Nechory a Josefov Připomínka č. 88: Nepřímé omezení vlastnického práva a zásah do kvality bydlení Připomínka č. 89: Rekreační hodnota krajiny a ekonomické dopady na území Připomínka č. 90: Poškození místní infrastruktury a dopady stavební fáze Připomínka č. 91: Omezení budoucího rozvoje obcí a blokace území Připomínka č. 92: Ekonomické oslabení obcí a ztráta vyjednávací pozice samospráv K) Nesouhlas dotčených obcí a veřejnosti Připomínka č. 93: Nesouhlas dotčených obcí Připomínka č. 94: Omezení účinné participace veřejnosti a obcí Připomínka č. 95: Nesouhlas Senátu Parlamentu České republiky s vymezováním akceleračních oblastí Připomínka č. 96: Oslabení ústavně chráněného postavení samospráv Připomínka č. 97: Sociální polarizace venkovských komunit a narušení komunitní soudržnosti Připomínka č. 98: Absence hodnocení sociální přijatelnosti a společenské akceptace návrhu Připomínka č. 99: Centralizace rozhodování a porušení principu subsidiarity Připomínka č. 100: Nevyhodnocené dopady akceleračních oblastí na územní plánování a výkon samosprávy L) Nedostatečnost podmínek a zmírňujících opatření Připomínka č. 101: Nedostatečně konkrétní a nevynutitelné zmírňující opatření Připomínka č. 102: Absence metodiky hodnocení účinnosti mitigací a nepřezkoumatelnost bodového systému Připomínka č. 103: Nedostatečně prokázaná účinnost opatření pro ochranu biodiverzity Připomínka č. 104: Nedostatečnost monitoringu a absence adaptivního managementu M) Vnitřní rozpory v hodnocení kumulativních a synergických vlivů a nedostatečnost monitoringu Připomínka č. 105: Vnitřní rozpor mezi identifikovanými riziky a závěrem o přijatelnosti Připomínka č. 106: Nedostatečné hodnocení kumulativních a synergických vlivů Připomínka č. 107: Absence hodnocení dlouhodobého vývoje území Připomínka č. 108: Nedostatečnost monitoringu a nepřípustné přenášení nejistot do budoucna N) Absence variantního řešení a minimalizace konfliktů v území Připomínka č. 109: Absence skutečného variantního řešení Připomínka č. 110: Rozpor s principem minimalizace územních konfliktů Připomínka č. 111: Nedostatečné prostorové a koncepční porovnání variant Připomínka č. 112: Absence transparentního prostorového hodnocení konfliktnosti území Připomínka č. 113: Nedostatečné odůvodnění výběru AOV99 – Podkovné O) Nepřiměřenost zásahu a neprokázání převahy veřejného zájmu Připomínka č. 114: Absence objektivního testu proporcionality Připomínka č. 115: Nepřiměřenost zásahu do krajiny a životního prostředí Připomínka č. 116: Nepřiměřenost zásahu do kvality života a obytného prostředí Připomínka č. 117: Nepřiměřenost zásahu do vlastnických práv a pokojného užívání majetku Připomínka č. 118: Nepřiměřenost zásahu při existenci méně konfliktních alternativ Připomínka č. 119: Neprokázání převažujícího veřejného zájmu Připomínka č. 120: Nepřiměřený zásah do práva obcí na samosprávu P) Nedostatečné vyhodnocení environmentálních dopadů a připojení k přenosové soustavě Připomínka č. 121: Nedostatečné vyhodnocení environmentálních dopadů stavební fáze a souvisejících zásahů do území Připomínka č. 122: Nedostatečné vyhodnocení odpadů, materiálových toků a provozních environmentálních rizik Připomínka č. 123: Nedostatečné vyhodnocení ukončení životnosti a likvidace zařízení Připomínka č. 124: Nevratné zásahy do podloží, absence strategie obnovy území a nedostatečné vyhodnocení dlouhodobých dopadů životního cyklu Připomínka č. 125: Nedostatečné vyhodnocení možností připojení větrných elektráren do elektrizační soustavy a souvisejících zásahů do území Q) Absence řádného hodnocení kumulativních a synergických vlivů Připomínka č. 126: Absence komplexního regionálního hodnocení kumulativních a synergických vlivů Připomínka č. 127: Kumulativní hlukové zatížení, vibrace a synergické působení více větrných elektráren Připomínka č. 128: Kumulativní vizuální dopady, světelné efekty a industrializace krajiny Připomínka č. 129: Kumulativní psychosociální dopady a omezení rozvoje obcí Připomínka č. 130: Kumulativní ekologické dopady, fragmentace krajiny a migrační bariéry R) Nedostatečné odůvodnění výběru lokality a rozpor s deklarovanými kritérii Připomínka č. 131: Rozpor s deklarovaným principem přednostního využívání brownfieldů a méně konfliktních lokalit Připomínka č. 132: Nedostatečné odůvodnění výběru lokality a absence transparentního multikriteriálního hodnocení Připomínka č. 133: Rozpor s principem „least-conflict siting“ a nedostatečné zohlednění sociální přijatelnosti Připomínka č. 134: Nedostatečné vyhodnocení kumulativních krajinných a vizuálních vlivů	

Poř. č.	Připomínkové místo	Číslo jednací	Článek	AO	Připomínka	Vyhodnocení
					Připomínka č. 135: Nedostatečné zohlednění biodiverzity a environmentálních konfliktů při výběru lokalit S) Nepřípustné odkládání a přenášení posouzení vlivů do navazujících fází rozhodování Připomínka č. 136: Nepřípustné odkládání podstatných vlivů do navazujících řízení Připomínka č. 137: Rozpor s principem prevence a účelem strategického posuzování vlivů na životní prostředí Připomínka č. 138: Nepřípustné přenášení kumulativních a synergických vlivů do individuálních EIA Připomínka č. 139: Omezení účinné participace veřejnosti a dotčených obcí T) Nepřezkoumatelnost Připomínka č. 140: Nepřezkoumatelnost z důvodu vysoké míry modelovosti a neurčitosti záměru Připomínka č. 141: Nejistota modelových scénářů a absence preventivního přístupu Připomínka č. 142: Nepřezkoumatelnost kumulativních a synergických vlivů při neznámých parametrech budoucí výstavby Připomínka č. 143: Neurčitost technických parametrů a nemožnost objektivního posouzení vlivů na krajinu a veřejné zdraví U) Rozpor návrhu akceleračních oblastí se zadáním a nezohlednění krajských odborných stanovisek Připomínka č. 144: Rozpor návrhu akceleračních oblastí se zadáním Změny č. 2 ÚRP, zákonem č. 249/2025 Sb. a cíli směrnice RED III Připomínka č. 145: Rozpor AOV99 – Podkovné s krajskými územně plánovacími podklady a nezohlednění krajských odborných stanovisek V) Nově zjištěné procesní a systémové rozpory vyplývající z odpovědi MŽP Připomínka č. 146: Neexistence samostatné předběžné participace veřejnosti před výběrem akceleračních oblastí Připomínka č. 147: Nepřezkoumatelnost předběžného výběru lokalit prostřednictvím analytického nástroje „semafor“ Připomínka č. 148: Nepřezkoumatelný proces vyřazení 16 akceleračních oblastí Připomínka č. 149: Vnitřní rozpor mezi deklarovanou rolí SEA a skutečným rozhodovacím procesem Připomínka č. 150: Koncentrace těžiště veřejné účasti do jediné fáze SEA Připomínka č. 151: Rozpor mezi tvrzením o strategické úrovni SEA a požadavkem na projektovou podrobnost VI. PŘIPOMÍNKY K AKCELERAČNÍ OBLASTI AOV99 – Podkovné A) Systémové a procesní vady návrhu AOV99 – Podkovné Připomínka č. 1: Nedovolené nahrazení projektového posouzení (EIA) strategickým posouzením (SEA) Dokumentace vztahující se k akcelerační oblasti AOV99 – Podkovné vytváří zásadní procesní problém spočívající v nepřípustném nahrazení projektového posouzení konkrétních záměrů (EIA) strategickým posouzením (SEA), přestože obě úrovně posuzování sledují odlišný účel, pracují s odlišnou mírou podrobnosti a vycházejí z odlišného rozsahu podkladů. Proces SEA podle své podstaty slouží k hodnocení koncepcí, plánů a programů na strategické úrovni. Jeho účelem je identifikovat potenciální významné vlivy na životní prostředí a vytvořit rámec pro následné rozhodování. Naproti tomu proces EIA slouží k podrobnému posouzení konkrétního záměru se znalostí jeho skutečného umístění, technického řešení, provozních parametrů a konkrétních dopadů na jednotlivé složky životního prostředí. Směrnice Evropského parlamentu a Rady 2001/42/ES o posuzování vlivů některých plánů a programů na životní prostředí stanoví, že posouzení vlivů má probíhat při přípravě plánů a programů, a tím zajistit zohlednění environmentálních hledisek v rozhodovacím procesu. EVROPSKÝ PARLAMENT A RADA EVROPSKÉ UNIE – směrnice 2001/42/ES: „Posuzování vlivů na životní prostředí by mělo být prováděno během přípravy plánů a programů a před jejich přijetím nebo předložením legislativnímu procesu.“ Směrnice však nestanoví, že by strategické posouzení mohlo nahrazovat podrobné projektové posouzení konkrétních staveb. Stejný princip potvrzuje i metodický postup Ministerstva životního prostředí pro zpracování vyhodnocení SEA pro územní opatření. MINISTERSTVO ŽIVOTNÍHO PROSTŘEDÍ – Metodické doporučení ke zpracování vyhodnocení SEA pro územní opatření dle § 8 odst. 2 zákona č. 249/2025 Sb.: Metodika uvádí, že jejím cílem je: „vymezit jednotný a přezkoumatelný postup při zpracování vyhodnocení SEA“ a stanovit „požadavky na věcný obsah, rozsah a přiměřenost zpracování jednotlivých částí vyhodnocení SEA.“ Metodika dále uvádí: „Cílem je, aby vyhodnocení SEA plnilo svou roli účinného nástroje prevence potenciálních negativních vlivů na životní prostředí.“ Současně metodika předpokládá, že podmínky a zmírňující opatření budou navrhovány ve vazbě na konkrétní charakteristiky území, konkrétní dopady a konkrétní identifikovaná rizika. Dokumentace SEA pro Změnu č. 2 ÚRP současně sama opakovaně připouští významné nejistoty týkající	

Poř. č.	Připomínkové místo	Číslo jednací	Článek	AO	Připomínka	Vyhodnocení
					se budoucích záměrů: „Polohu a počet jednotlivých zařízení uvnitř akcelerační oblasti pro výrobu elektřiny využívající energii větru nelze předjímat.“ Dále dokumentace uvádí: „Toto měřítko a absence znalosti o konkrétním umístění a počtu jednotlivých VTE či skutečné velikosti instalovaných zařízení neumožňuje identifikovat přesně a podrobně konkrétní negativní vlivy na životní prostředí.“ Dokumentace současně připouští: „Nejistota hodnocení je dána zejména neznalostí konkrétního stavebně-technického řešení staveb.“ Pořizovatel tedy výslovně připouští, že v době hodnocení nejsou známy: – skutečný počet budoucích větrných elektráren, – jejich konkrétní umístění, – jejich technické parametry, – skutečný rozsah doprovodných staveb, – rozsah záborů území, – rozsah souvisejících komunikací a technické infrastruktury, – skutečné provozní parametry budoucích zařízení. Současně však dokumentace navzdory této nejistotě uzavírá, že návrh je přijatelný a že navržená opatření jsou dostatečná. Vzniká tím zásadní vnitřní rozpor. Pokud nejsou známy konkrétní parametry budoucích zařízení, nelze objektivně modelovat skutečné hlukové zatížení, stroboskopický efekt, kumulativní působení více zařízení, reálný rozsah zásahů do biologických stanovišť, migračních koridorů, krajinného rázu ani konkrétní zdravotní dopady na obyvatelstvo. Bez znalosti těchto údajů současně nelze objektivně navrhnout účinná zmírňující opatření ani ověřit jejich skutečnou účinnost. Vzniká proto přímý rozpor mezi požadavkem metodiky na přezkoumatelný a konkrétní postup a samotným obsahem dokumentace SEA. Pokud metodika předpokládá navrhování konkrétních podmínek a zmírňujících opatření ve vazbě na konkrétní rizika a současně dokumentace připouští, že podstatné parametry budoucích zařízení nejsou známy, není zřejmé, jakým způsobem mohla být navržena dostatečná a účinná opatření. Dokumentace současně v řadě oblastí přesouvá řešení identifikovaných problémů do navazujících fází prostřednictvím monitoringu, doplnění biologických průzkumů, dalších odborných studií nebo projektové dokumentace. Takový postup však znamená, že podstatná část hodnocení je odložena až do budoucích řízení. Strategické posouzení přitom nemůže současně tvrdit, že konkrétní dopady nejsou známy, a současně dospět k závěru, že tyto neznámé dopady jsou přijatelné. Takový závěr není metodicky ani logicky přezkoumatelný. Současně zákon č. 249/2025 Sb., o urychlení využívání obnovitelných zdrojů energie, vytváří mechanismus, v němž závěry územního opatření mohou mít významné důsledky pro navazující povolovací řízení. V případě nedostatečně zjištěného skutkového stavu tak vzniká riziko, že strategické hodnocení bude fakticky plnit funkci projektového posouzení, aniž by disponovalo odpovídajícími podklady. Takový postup je v rozporu: – se směrnicí Evropského parlamentu a Rady 2001/42/ES o posuzování vlivů některých plánů a programů na životní prostředí, – se zákonem č. 100/2001 Sb., o posuzování vlivů na životní prostředí, – se zákonem č. 249/2025 Sb., o urychlení využívání obnovitelných zdrojů energie, – s Metodickým doporučením Ministerstva životního prostředí ke zpracování vyhodnocení SEA pro územní opatření, – s principem prevence, – s principem předběžné opatrnosti, – s požadavkem přezkoumatelnosti správních aktů. Dokumentace je proto v této části nepřezkoumatelná a skutkový stav nebyl zjištěn v rozsahu nezbytném pro objektivní posouzení návrhu. Návrh řešení: Požaduji doplnění vyhodnocení SEA tak, aby bylo objektivně prokázáno, že strategické posouzení	

Poř. č.	Připomínkové místo	Číslo jednací	Článek	AO	Připomínka	Vyhodnocení
					nenahrazuje projektové hodnocení konkrétních záměrů a že závěry dokumentace vycházejí z dostatečně zjištěného skutkového stavu. Současně požaduji doplnění přezkoumatelného vysvětlení, jakým způsobem byly přes existenci významných nejistot a neznámých parametrů budoucích staveb odvozeny závěry o přijatelnosti návrhu. Pokud nebude možné uvedené nedostatky objektivně a přezkoumatelně odstranit, požaduji vypuštění akcelerační oblasti AOV99 – Podkovné a souvisejícího územního opatření z návrhu Změny č. 2 Územního rozvojového plánu ČR. Zdroje: EVROPSKÝ PARLAMENT A RADA EVROPSKÉ UNIE. Směrnice 2001/42/ES ze dne 27. června 2001 o posuzování vlivů některých plánů a programů na životní prostředí [online]. Úřední věstník Evropských společenství, 2001, L 197. Dostupné z: https://eur-lex.europa.eu/legal-content/CS/TXT/?uri=CELEX:32001L0042. [cit. 24. 5. 2026]. ČESKÁ REPUBLIKA. Zákon č. 100/2001 Sb., o posuzování vlivů na životní prostředí [online]. Dostupné z: https://www.zakonyprolidi.cz/cs/2001-100. [cit. 24. 5. 2026]. ČESKÁ REPUBLIKA. Zákon č. 249/2025 Sb., o urychlení využívání obnovitelných zdrojů energie [online]. Dostupné z: https://www.zakonyprolidi.cz/cs/2025-249. [cit. 24. 5. 2026]. MINISTERSTVO ŽIVOTNÍHO PROSTŘEDÍ. Metodické doporučení ke zpracování vyhodnocení SEA pro územní opatření dle § 8 odst. 2 zákona č. 249/2025 Sb. [online]. Dostupné z: https://portal.cenia.cz/eiasea/dokumenty/dokumentSoubor/2245/Metodick%C3%A9%20doporu%C4%8Den%C3%AD%20M%C5%BDP%20ke%20zpracov%C3%A1n%C3%AD%20vyhodnocen%C3%AD%20SEA%20pro%20%C3%9AO_%20final_15_12_25_pro_zve%C5%99ejn%C4%9Bn%C3%AD_IS_SEA.pdf. [cit. 24. 5. 2026]. MINISTERSTVO PRO MÍSTNÍ ROZVOJ ČR. Změna č. 2 Územního rozvojového plánu – Odůvodnění Změny č. 2 Územního rozvojového plánu včetně přílohy č. 1, 2026 [online]. Dostupné z: https://mmr.gov.cz/MMR/media/MMR-MMR/Ministerstvo/Stavebn%C3%AD%20pr%C3%A1vo/%C3%9Azemn%C3%AD%20pl%C3%A1nov%C3%A1n%C3%AD/Zm%C4%9Bna%20%C4%8D.%202%20%C3%Bazemn%C3%Adho%20rozvojov%C3%A9ho%20pl%C3%A1nu/URP_Z2_oduvodneni.pdf. [cit. 24. 5. 2026]. MINISTERSTVO PRO MÍSTNÍ ROZVOJ ČR. Návrhy jednotlivých územních opatření k akceleračním oblastem vymezeným v návrhu Změny č. 2 ÚRP – Územní opatření o podmínkách a zmírňujících opatřeních [online]. Dostupné z: https://mmr.gov.cz/cs/ministerstvo/stavebni-pravo/koncepce-a-strategie/uzemni-rozvojovy-plan/zmena-c-2-uzemniho-rozvojoveho-planu-a-souvisejici. [cit. 24. 5. 2026]. MINISTERSTVO PRO MÍSTNÍ ROZVOJ ČR. Odůvodnění územních opatření o podmínkách a zmírňujících opatřeních pro akcelerační oblasti [online]. Dostupné z: https://mmr.gov.cz/cs/ministerstvo/stavebni-pravo/koncepce-a-strategie/uzemni-rozvojovy-plan/zmena-c-2-uzemniho-rozvojoveho-planu-a-souvisejici. [cit. 24. 5. 2026]. MINISTERSTVO PRO MÍSTNÍ ROZVOJ ČR. Návrhy jednotlivých územních opatření k akceleračním oblastem vymezeným v návrhu Změny č. 2 ÚRP – textová a grafická část [online]. Dostupné z: https://mmr.gov.cz/cs/ministerstvo/stavebni-pravo/koncepce-a-strategie/uzemni-rozvojovy-plan/zmena-c-2-uzemniho-rozvojoveho-planu-a-souvisejici. [cit. 24. 5. 2026]. Připomínka č. 2: Rozpor mezi měřítkem ÚRP a požadovanou podrobností posouzení Dokumentace vztahující se k akcelerační oblasti AOV99 – Podkovné vykazuje zásadní rozpor mezi úrovní podrobnosti použitého územně plánovacího nástroje a požadovanou mírou podrobnosti potřebnou pro objektivní vyhodnocení skutečných vlivů návrhu na životní prostředí, veřejné zdraví a další chráněné zájmy. Územní rozvojový plán představuje vrcholný koncepční nástroj územního plánování celostátní úrovně. Jeho účelem je koordinovat základní rozvojové záměry a veřejné zájmy v území, nikoli nahrazovat podrobné projektové hodnocení konkrétních staveb. Rozsah a podrobnost tohoto nástroje jsou proto svou povahou omezené. Metodické doporučení Ministerstva životního prostředí ke zpracování vyhodnocení SEA pro územní opatření současně stanoví požadavek na jednotný a přezkoumatelný postup hodnocení a zdůrazňuje preventivní funkci procesu SEA.	

Příloha č. 5zw – Vyhodnocení připomínek obcí a veřejnosti

Poř. č.	Připomínkové místo	Číslo jednací	Článek	AO	Připomínka	Vyhodnocení
					MINISTERSTVO ŽIVOTNÍHO PROSTŘEDÍ – Metodické doporučení ke zpracování vyhodnocení SEA pro územní opatření dle § 8 odst. 2 zákona č. 249/2025 Sb.: Metodika uvádí, že jejím cílem je: „vymezit jednotný a přezkoumatelný postup při zpracování vyhodnocení SEA“ a stanovit „požadavky na věcný obsah, rozsah a přiměřenost zpracování jednotlivých částí vyhodnocení SEA.“ Metodika současně zdůrazňuje: „Cílem je, aby vyhodnocení SEA plnilo svou roli účinného nástroje prevence potenciálních negativních vlivů na životní prostředí.“ Obdobně Manuál SEA Ministerstva životního prostředí předpokládá existenci transparentní vazby mezi identifikovanými vlivy, podklady, navrženými opatřeními a výslednými závěry dokumentace. Dokumentace SEA však současně sama opakovaně připouští zásadní omezení podrobnosti hodnocení. Dokumentace výslovně uvádí: „Územní rozvojový plán je koncepčním územně plánovacím dokumentem na celorepublikové úrovni.“ Dále uvádí: „Toto měřítko a absence znalosti o konkrétním umístění a počtu jednotlivých VTE či skutečné velikosti instalovaných zařízení neumožňuje identifikovat přesně a podrobně konkrétní negativní vlivy na životní prostředí.“ Dokumentace současně připouští: „Nejistota hodnocení je dána zejména neznalostí konkrétního stavebně-technického řešení staveb.“ Pořizovatel tedy současně výslovně připouští, že v době zpracování dokumentace nejsou známy: – skutečný počet budoucích zařízení, – jejich konkrétní umístění, – jejich technické parametry, – jejich skutečné technické parametry včetně výškových parametrů, – rozsah doprovodných staveb, – rozsah dopravní a technické infrastruktury, – konkrétní provozní charakteristiky zařízení. Navzdory těmto omezením dokumentace uzavírá, že navržené řešení je přijatelné a že navržená opatření jsou dostatečná. Vzniká tím zásadní vnitřní rozpor. Pokud dokumentace sama připouští, že použité měřítko a rozsah podkladů neumožňují identifikovat skutečné dopady návrhu, není zřejmé, jakým způsobem mohlo být objektivně posouzeno, že tyto neznámé dopady budou přijatelné. Bez znalosti konkrétního umístění budoucích zařízení nelze objektivně modelovat skutečné hlukové zatížení, stroboskopický efekt, dálkovou viditelnost, zásahy do krajinných horizontů, skutečné zásahy do biotopů, migračních koridorů, hydrologických poměrů ani kumulativní působení více zařízení. Stejně tak nelze objektivně určit skutečný rozsah záborů půdy, rozsah doprovodných staveb ani reálný rozsah stavebních zásahů do krajiny. Pokud současně nejsou známy základní parametry budoucích staveb, nelze objektivně navrhnout konkrétní podmínky a zmírňující opatření ani ověřit jejich skutečnou účinnost. Strategické hodnocení přitom nemůže současně tvrdit, že konkrétní dopady nejsou z důvodu omezené podrobnosti známy, a současně dospět k závěru, že jsou přijatelné. Takový závěr není metodicky ani logicky přezkoumatelný. Dokumentace současně neobsahuje vysvětlení, jakým způsobem byla identifikovaná nejistota hodnocení promítnuta do výsledného závěru o přijatelnosti návrhu ani jakým způsobem byla zohledněna při stanovení podmínek a zmírňujících opatření. Není proto možné objektivně ověřit správnost výsledného hodnocení. Takový postup je v rozporu: – se směrnicí Evropského parlamentu a Rady 2001/42/ES o posuzování vlivů některých plánů a programů na životní prostředí, – se zákonem č. 283/2021 Sb., stavebním zákonem, respektive odpovídajícími ustanoveními účinné právní úpravy územního plánování, – se zákonem č. 500/2004 Sb., správní řád, – s Metodickým doporučením Ministerstva životního prostředí ke zpracování vyhodnocení SEA pro územní opatření, – s Manuálem SEA Ministerstva životního prostředí, – s principem prevence,	

Poř. č.	Připomínkové místo	Číslo jednací	Článek	AO	Připomínka	Vyhodnocení
					– s principem předběžné opatrnosti, – s požadavkem přezkoumatelnosti správních aktů. Dokumentace je proto v této části nepřezkoumatelná a skutkový stav nebyl zjištěn v rozsahu nezbytném pro objektivní posouzení návrhu. Návrh řešení: Požaduji doplnění vyhodnocení SEA tak, aby bylo objektivně a přezkoumatelně doloženo, jakým způsobem byla navzdory omezené podrobnosti Územního rozvojového plánu a přes existenci významných nejistot objektivně posouzena přijatelnost návrhu. Současně požaduji doplnění přezkoumatelného vysvětlení způsobu převodu identifikovaných nejistot do výsledného hodnocení, doložení metodiky stanovení podmínek a zmírňujících opatření a objektivní prokázání, že použitá úroveň podrobnosti umožňuje posoudit skutečné dopady návrhu. Pokud nebude možné uvedené nedostatky objektivně a přezkoumatelně odstranit, požaduji vypuštění akcelerační oblasti AOV99 – Podkovné a souvisejícího územního opatření z návrhu Změny č. 2 Územního rozvojového plánu ČR. Zdroje: EVROPSKÝ PARLAMENT A RADA EVROPSKÉ UNIE. Směrnice 2001/42/ES ze dne 27. června 2001 o posuzování vlivů některých plánů a programů na životní prostředí [online]. Úřední věstník Evropských společenství, 2001, L 197. Dostupné z: https://eur-lex.europa.eu/legal-content/CS/TXT/?uri=CELEX:32001L0042. [cit. 24. 5. 2026]. MINISTERSTVO ŽIVOTNÍHO PROSTŘEDÍ. Metodické doporučení Ministerstva životního prostředí ke zpracování vyhodnocení vlivů na životní prostředí pro územní opatření dle § 8 odst. 2 zákona č. 249/2025 Sb., o urychlení využívání některých obnovitelných zdrojů energie [online]. Praha: Ministerstvo životního prostředí, 2025. Dostupné z: https://portal.cenia.cz/eiasea/dokumenty/dokumentSoubor/2245/Metodick%C3%A9%20doporu%C4%8Den%C3%AD%20M%C5%BDP%20ke%20zpracov%C3%A1n%C3%AD%20vyhodnocen%C3%AD%20SEA%20pro%20%C3%9AO_%20final_15_12_25_pro_zve%C5%99ejn%C4%9Bn%C3%AD_IS_SEA.pdf. [cit. 24. 5. 2026]. MINISTERSTVO PRO MÍSTNÍ ROZVOJ. MANUÁL SEA – Vyhodnocení vlivů ÚPD na životní prostředí a další souvislosti. Jednotné postupy a náležitosti v rámci strategického posuzování vlivů na životní prostředí a veřejné zdraví [online]. Praha: Ministerstvo pro místní rozvoj. Dostupné z: https://portal.cenia.cz/eiasea/dokumenty/dokumentSoubor/2244/Vyhodnocen%C3%AD%20vliv%C5%AF%20%C3%9APD%20na%20%C5%Beivotn%C3%AD%20prost%C5%99ed%C3%AD%20a%20dal%C5%A1%C3%AD%20souvislosti.pdf?. [cit. 24. 5. 2026]. ČESKÁ REPUBLIKA. Zákon č. 500/2004 Sb., správní řád [online]. Dostupné z: https://www.zakonyprolidi.cz/cs/2004-500. [cit. 24. 5. 2026]. ČESKÁ REPUBLIKA. Zákon č. 283/2021 Sb., stavební zákon [online]. Dostupné z: https://www.zakonyprolidi.cz/cs/2021-283. [cit. 24. 5. 2026]. MINISTERSTVO PRO MÍSTNÍ ROZVOJ ČR. Změna č. 2 Územního rozvojového plánu – Odůvodnění Změny č. 2 Územního rozvojového plánu včetně přílohy č. 1, 2026 [online]. Dostupné z: https://mmr.gov.cz/MMR/media/MMR-MMR/Ministerstvo/Stavebn%C3%AD%20pr%C3%A1vo/%C3%9Azemn%C3%AD%20pl%C3%A1nov%C3%A1n%C3%AD/Zm%C4%9Bna%20%C4%8D.%202%20%C3%Bazemn%C3%Adho%20rozvojov%C3%A9ho%20pl%C3%A1nu/URP_Z2_oduvodneni.pdf. [cit. 24. 5. 2026]. MINISTERSTVO PRO MÍSTNÍ ROZVOJ ČR. Návrhy jednotlivých územních opatření k akceleračním oblastem vymezeným v návrhu Změny č. 2 ÚRP – Územní opatření o podmínkách a zmírňujících opatřeních [online]. Dostupné z: https://mmr.gov.cz/cs/ministerstvo/stavebni-pravo/koncepce-a-strategie/uzemni-rozvojovy-plan/zmena-c-2-uzemniho-rozvojoveho-planu-a-souvisejici. [cit. 24. 5. 2026]. MINISTERSTVO PRO MÍSTNÍ ROZVOJ ČR. Odůvodnění územních opatření o podmínkách a zmírňujících opatřeních pro akcelerační oblasti [online]. Dostupné z: https://mmr.gov.cz/cs/ministerstvo/stavebni-pravo/koncepce-a-strategie/uzemni-rozvojovy-plan/zmena-c-2-uzemniho-rozvojoveho-planu-a-souvisejici. [cit. 24. 5. 2026].	

Poř. č.	Připomínkové místo	Číslo jednací	Článek	AO	Připomínka	Vyhodnocení
					MINISTERSTVO PRO MÍSTNÍ ROZVOJ ČR. Návrhy jednotlivých územních opatření k akceleračním oblastem vymezeným v návrhu Změny č. 2 ÚRP – textová a grafická část [online]. Dostupné z: https://mmr.gov.cz/cs/ministerstvo/stavebni-pravo/koncepce-a-strategie/uzemni-rozvojovy-plan/zmena-c-2-uzemniho-rozvojoveho-planu-a-souvisejici. [cit. 24. 5. 2026]. Připomínka č. 3: Nedostatečné vyhodnocení vedlejších a doprovodných staveb Dokumentace vztahující se k akcelerační oblasti AOV99 – Podkovné nevykazuje dostatečné vyhodnocení vedlejších a doprovodných staveb nezbytných pro realizaci a provoz větrných elektráren, přestože právě tyto stavby mohou představovat významné samostatné i kumulativní zásahy do území. Větrné elektrárny nepředstavují izolované stavební objekty. Jejich realizace vyžaduje rozsáhlou související infrastrukturu zahrnující zejména nové nebo upravené přístupové komunikace, manipulační plochy, stavební zázemí, kabelové trasy, trafostanice, připojovací vedení a další technickou infrastrukturu. Směrnice Evropského parlamentu a Rady 2001/42/ES stanoví, že proces SEA má hodnotit pravděpodobné významné vlivy plánů a programů na životní prostředí. EVROPSKÝ PARLAMENT A RADA EVROPSKÉ UNIE – směrnice 2001/42/ES: Příloha I směrnice stanoví, že vyhodnocení má obsahovat: „pravděpodobné významné vlivy na životní prostředí včetně sekundárních, kumulativních, synergických, krátkodobých, střednědobých a dlouhodobých, trvalých a dočasných, pozitivních i negativních vlivů.“ Proces SEA tedy nevyžaduje pouze hodnocení hlavního záměru, ale i vyhodnocení souvisejících, vyvolaných a kumulativních účinků. Stejný princip potvrzuje i metodický rámec SEA Ministerstva životního prostředí. MINISTERSTVO ŽIVOTNÍHO PROSTŘEDÍ – Vyhodnocení vlivů ÚPD na životní prostředí a další souvislosti: Metodika zdůrazňuje nutnost hodnocení souvisejících a synergických vlivů jednotlivých opatření a požaduje vytvoření transparentní vazby mezi identifikovanými vlivy, podklady a navrženými opatřeními. Dokumentace SEA současně opakovaně připouští, že v době zpracování dokumentace nejsou známy konkrétní parametry budoucích zařízení ani jejich přesné prostorové řešení. Dokumentace uvádí: „Polohu a počet jednotlivých zařízení uvnitř akcelerační oblasti pro výrobu elektřiny využívající energii větru nelze předjímat.“ Dále dokumentace uvádí: „Toto měřítko a absence znalosti o konkrétním umístění a počtu jednotlivých VTE či skutečné velikosti instalovaných zařízení neumožňuje identifikovat přesně a podrobně konkrétní negativní vlivy na životní prostředí.“ Současně dokumentace připouští: „Nejistota hodnocení je dána zejména neznalostí konkrétního stavebně-technického řešení staveb.“ Z těchto závěrů vyplývá, že nejsou známy nejen parametry samotných větrných elektráren, ale ani rozsah související infrastruktury. V dokumentaci proto není objektivně doloženo: – kde budou vedeny přístupové komunikace, – kde budou umístěny manipulační plochy, – kudy povedou kabelové trasy, – kde budou umístěny trafostanice, – kudy budou vedeny připojovací koridory, – jaké budou rozsahy terénních úprav, – jaký bude rozsah stavebního zázemí, – jaký bude skutečný rozsah záborů území. Vzniká tím zásadní vnitřní rozpor dokumentace. Pokud nejsou známy základní parametry souvisejících staveb, nelze objektivně stanovit jejich skutečný vliv na krajinu, půdní fond, lesní porosty, biologické hodnoty území ani vodní režim. Bez znalosti skutečného rozsahu doprovodných staveb nelze objektivně určit: – skutečný rozsah záborů zemědělské půdy, – skutečný rozsah zásahů do lesních porostů, – rozsah fragmentace biotopů, – rozsah zásahů do migračních tras, – rozsah zásahů do krajinného rázu, – skutečný rozsah kumulativních účinků. Současně nelze objektivně navrhnout konkrétní zmírňující opatření ani ověřit jejich skutečnou účinnost.	

Poř. č.	Připomínkové místo	Číslo jednací	Článek	AO	Připomínka	Vyhodnocení
					Dokumentace tak fakticky hodnotí pouze část budoucího záměru, zatímco významná část souvisejících zásahů zůstává nevyhodnocena. Takový postup může vést k systematickému podhodnocení skutečných dopadů návrhu. Dokumentace současně neobsahuje vysvětlení, jakým způsobem byly neznámé parametry doprovodných staveb promítnuty do výsledného hodnocení a jakým způsobem byla zohledněna nejistota plynoucí z jejich neznámého rozsahu. Není proto možné objektivně ověřit správnost závěru o přijatelnosti návrhu. Takový postup je v rozporu: – se směrnicí Evropského parlamentu a Rady 2001/42/ES o posuzování vlivů některých plánů a programů na životní prostředí, – se zákonem č. 100/2001 Sb., o posuzování vlivů na životní prostředí, – s Metodickým doporučením Ministerstva životního prostředí ke zpracování vyhodnocení SEA pro územní opatření, – s principem prevence, – s principem předběžné opatrnosti, – s požadavkem přezkoumatelnosti správních aktů. Dokumentace je proto v této části nepřezkoumatelná a skutkový stav nebyl zjištěn v rozsahu nezbytném pro objektivní posouzení návrhu. Návrh řešení: Požaduji doplnění vyhodnocení SEA o komplexní posouzení vedlejších a doprovodných staveb, zejména přístupových komunikací, manipulačních ploch, kabelových tras, trafostanic, připojovací infrastruktury a souvisejících terénních úprav. Současně požaduji doplnění skutečného rozsahu záborů, fragmentace území, kumulativních vlivů a objektivního posouzení všech souvisejících dopadů těchto staveb na životní prostředí. Pokud nebude možné uvedené nedostatky objektivně a přezkoumatelně odstranit, požaduji vypuštění akcelerační oblasti AOV99 – Podkovné a souvisejícího územního opatření z návrhu Změny č. 2 Územního rozvojového plánu ČR. Zdroje: EVROPSKÝ PARLAMENT A RADA EVROPSKÉ UNIE. Směrnice 2001/42/ES ze dne 27. června 2001 o posuzování vlivů některých plánů a programů na životní prostředí [online]. Úřední věstník Evropských společenství, 2001, L 197. Dostupné z: https://eur-lex.europa.eu/legal-content/CS/TXT/?uri=CELEX:32001L0042. [cit. 24. 5. 2026]. ČESKÁ REPUBLIKA. Zákon č. 100/2001 Sb., o posuzování vlivů na životní prostředí [online]. Dostupné z: https://www.zakonyprolidi.cz/cs/2001-100. [cit. 24. 5. 2026]. MINISTERSTVO PRO MÍSTNÍ ROZVOJ. MANUÁL SEA – Vyhodnocení vlivů ÚPD na životní prostředí a další souvislosti. Jednotné postupy a náležitosti v rámci strategického posuzování vlivů na životní prostředí a veřejné zdraví [online]. Praha: Ministerstvo pro místní rozvoj. Dostupné z: https://portal.cenia.cz/eiasea/dokumenty/dokumentSoubor/2244/Vyhodnocen%C3%AD%20vliv%C5%AF%20%C3%9APD%20na%20%C5%Beivotn%C3%AD%20prost%C5%99ed%C3%AD%20a%20dal%C5%A1%C3%AD%20souvislosti.pdf?. [cit. 24. 5. 2026]. MINISTERSTVO PRO MÍSTNÍ ROZVOJ ČR. Změna č. 2 Územního rozvojového plánu – Odůvodnění Změny č. 2 Územního rozvojového plánu včetně přílohy č. 1, 2026 [online]. Dostupné z: https://mmr.gov.cz/MMR/media/MMR-MMR/Ministerstvo/Stavebn%C3%AD%20pr%C3%A1vo/%C3%9Azemn%C3%AD%20pl%C3%A1nov%C3%A1n%C3%AD/Zm%C4%9Bna%20%C4%8D.%202%20%C3%Bazemn%C3%Adho%20rozvojov%C3%A9ho%20pl%C3%A1nu/URP_Z2_oduvodneni.pdf. [cit. 24. 5. 2026]. MINISTERSTVO PRO MÍSTNÍ ROZVOJ ČR. Návrhy jednotlivých územních opatření k akceleračním oblastem vymezeným v návrhu Změny č. 2 ÚRP – Územní opatření o podmínkách a zmírňujících opatřeních [online]. Dostupné z: https://mmr.gov.cz/cs/ministerstvo/stavebni-pravo/koncepce-a-strategie/uzemni-rozvojovy-plan/zmena-c-2-uzemniho-rozvojoveho-planu-a-souvisejici. [cit. 24. 5. 2026]. MINISTERSTVO PRO MÍSTNÍ ROZVOJ ČR. Odůvodnění územních opatření o podmínkách a zmírňujících	

Poř. č.	Připomínkové místo	Číslo jednací	Článek	AO	Připomínka	Vyhodnocení
					opatřeních pro akcelerační oblasti [online]. Dostupné z: https://mmr.gov.cz/cs/ministerstvo/stavebni-pravo/koncepce-a-strategie/uzemni-rozvojovy-plan/zmena-c-2-uzemniho-rozvojoveho-planu-a-souvisejici. [cit. 24. 5. 2026]. MINISTERSTVO PRO MÍSTNÍ ROZVOJ ČR. Návrhy jednotlivých územních opatření k akceleračním oblastem vymezeným v návrhu Změny č. 2 ÚRP – textová a grafická část [online]. Dostupné z: https://mmr.gov.cz/cs/ministerstvo/stavebni-pravo/koncepce-a-strategie/uzemni-rozvojovy-plan/zmena-c-2-uzemniho-rozvojoveho-planu-a-souvisejici. [cit. 24. 5. 2026]. Připomínka č. 4: Nevyhodnocení nejistot, variantních scénářů a alternativních řešení Dokumentace vztahující se k akcelerační oblasti AOV99 – Podkovné vykazuje významné nedostatky při práci s nejistotami hodnocení, variantními scénáři a alternativními řešeními. Dokumentace současně připouští existenci významných neznámých parametrů budoucích záměrů, avšak neobsahuje odpovídající vyhodnocení různých možných scénářů vývoje ani dostatečné posouzení alternativních řešení. Účelem procesu SEA není pouze identifikace očekávaných dopadů při jednom předpokládaném scénáři realizace, ale také zohlednění nejistot a vyhodnocení možných alternativních řešení v případech, kdy nejsou známy všechny podstatné parametry budoucích záměrů. Směrnice Evropského parlamentu a Rady 2001/42/ES stanoví požadavky na obsah environmentálního hodnocení. EVROPSKÝ PARLAMENT A RADA EVROPSKÉ UNIE – směrnice 2001/42/ES: Příloha I směrnice stanoví, že dokumentace musí obsahovat: „rozumné alternativy zohledňující cíle a zeměpisnou působnost plánu nebo programu a důvody výběru posuzovaných alternativ.“ Směrnice současně požaduje zohlednění dostupných informací, úrovně znalostí a charakteru rozhodovací úrovně. Stejný princip potvrzují metodické podklady Ministerstva životního prostředí. MINISTERSTVO ŽIVOTNÍHO PROSTŘEDÍ – Vyhodnocení vlivů ÚPD na životní prostředí a další souvislosti: Metodika zdůrazňuje nutnost transparentního postupu hodnocení, identifikace nejistot a vysvětlení vazby mezi použitými podklady, předpoklady a výslednými závěry hodnocení. Dokumentace SEA současně sama opakovaně připouští významné nejistoty hodnocení. Dokumentace uvádí: „Polohu a počet jednotlivých zařízení uvnitř akcelerační oblasti pro výrobu elektřiny využívající energii větru nelze předjímat.“ Dále dokumentace uvádí: „Toto měřítko a absence znalosti o konkrétním umístění a počtu jednotlivých VTE či skutečné velikosti instalovaných zařízení neumožňuje identifikovat přesně a podrobně konkrétní negativní vlivy na životní prostředí.“ Současně dokumentace připouští: „Nejistota hodnocení je dána zejména neznalostí konkrétního stavebně-technického řešení staveb.“ Pořizovatel tedy výslovně připouští existenci významné nejistoty týkající se budoucích parametrů návrhu. Přesto dokumentace neobsahuje přezkoumatelné vyhodnocení různých možných scénářů budoucího vývoje. V dokumentaci není objektivně doloženo: – jaké dopady by vznikly při vyšší koncentraci zařízení v území, – jaké dopady by vznikly při maximálním využití akcelerační oblasti, – jaké dopady by vznikly při vyšší intenzitě doprovodných staveb, – jaké dopady by vznikly při nepříznivém souběhu kumulativních vlivů, – jak by se změnily výsledky při odlišných technických parametrech zařízení, – jak byla zohledněna citlivost výsledků na změnu vstupních předpokladů. Současně není zřejmé, zda byly dostatečně posouzeny alternativní varianty řešení. Dokumentace neobsahuje přezkoumatelné vysvětlení: – proč byla zvolena právě navržená varianta řešení, – jakým způsobem byly porovnány jiné možné varianty, – jak byly porovnávány environmentální důsledky jednotlivých alternativ, – jakým způsobem byla hodnocena nulová varianta. Dokumentace současně sama připouští, že nulová varianta byla ve většině hodnocených složek životního prostředí hodnocena příznivěji než aktivní varianta, avšak neobsahuje přezkoumatelné vysvětlení, proč navzdory tomuto výsledku byla zvolena aktivní varianta.	

Poř. č.	Připomínkové místo	Číslo jednací	Článek	AO	Připomínka	Vyhodnocení
					Pokud současně dokumentace sama připouští významnou nejistotu hodnocení, avšak neobsahuje scénáře alternativního vývoje ani citlivostní analýzu výsledků, vzniká riziko systematického podhodnocení skutečných dopadů návrhu. Bez vyhodnocení variantních scénářů nelze objektivně ověřit stabilitu, robustnost a spolehlivost výsledného hodnocení. Není možné současně tvrdit, že konkrétní dopady nejsou vzhledem k neznámým parametrům budoucích staveb přesně známy, a současně dospět k závěru, že tyto neznámé dopady budou přijatelné. Takový závěr není metodicky ani logicky přezkoumatelný. Dokumentace současně neobsahuje vysvětlení, jak byly identifikované nejistoty promítnuty do výsledného závěru o přijatelnosti návrhu. Není proto možné objektivně ověřit správnost výsledného hodnocení. Takový postup je v rozporu: – se směrnicí Evropského parlamentu a Rady 2001/42/ES o posuzování vlivů některých plánů a programů na životní prostředí, – se zákonem č. 100/2001 Sb., o posuzování vlivů na životní prostředí, – s Metodickým doporučením Ministerstva životního prostředí ke zpracování vyhodnocení SEA pro územní opatření, – s principem prevence, – s principem předběžné opatrnosti, – s požadavkem přezkoumatelnosti správních aktů. Dokumentace je proto v této části nepřezkoumatelná a skutkový stav nebyl zjištěn v rozsahu nezbytném pro objektivní posouzení návrhu. Návrh řešení: Požaduji doplnění vyhodnocení SEA o přezkoumatelné posouzení nejistot hodnocení, variantních scénářů a alternativních řešení, včetně posouzení scénáře maximálního využití akcelerační oblasti, scénářů různé intenzity využití území a citlivostní analýzy použitých předpokladů. Současně požaduji doplnění objektivního porovnání alternativních řešení a doložení způsobu hodnocení nulové varianty. Pokud nebude možné uvedené nedostatky objektivně a přezkoumatelně odstranit, požaduji vypuštění akcelerační oblasti AOV99 – Podkovné a souvisejícího územního opatření z návrhu Změny č. 2 Územního rozvojového plánu ČR. Zdroje: EVROPSKÝ PARLAMENT A RADA EVROPSKÉ UNIE. Směrnice 2001/42/ES ze dne 27. června 2001 o posuzování vlivů některých plánů a programů na životní prostředí [online]. Úřední věstník Evropských společenství, 2001, L 197. Dostupné z: https://eur-lex.europa.eu/legal-content/CS/TXT/?uri=CELEX:32001L0042. [cit. 24. 5. 2026]. ČESKÁ REPUBLIKA. Zákon č. 100/2001 Sb., o posuzování vlivů na životní prostředí [online]. Dostupné z: https://www.zakonyprolidi.cz/cs/2001-100. [cit. 24. 5. 2026]. MINISTERSTVO ŽIVOTNÍHO PROSTŘEDÍ. Metodické doporučení ke zpracování vyhodnocení SEA pro územní opatření dle § 8 odst. 2 zákona č. 249/2025 Sb. [online]. Dostupné z: https://portal.cenia.cz/eiasea/dokumenty/dokumentSoubor/2245/Metodick%C3%A9%20doporu%C4%8Den%C3%AD%20M%C5%BDP%20ke%20zpracov%C3%A1n%C3%AD%20vyhodnocen%C3%AD%20SEA%20pro%20%C3%9AO_%20final_15_12_25_pro_zve%C5%99ejn%C4%9Bn%C3%AD_IS_SEA.pdf. [cit. 24. 5. 2026]. MINISTERSTVO PRO MÍSTNÍ ROZVOJ. MANUÁL SEA – Vyhodnocení vlivů ÚPD na životní prostředí a další souvislosti. Jednotné postupy a náležitosti v rámci strategického posuzování vlivů na životní prostředí a veřejné zdraví [online]. Praha: Ministerstvo pro místní rozvoj. Dostupné z: https://portal.cenia.cz/eiasea/dokumenty/dokumentSoubor/2244/Vyhodnocen%C3%AD%20vliv%C5%AF%20%C3%9APD%20na%20%C5%Beivotn%C3%AD%20prost%C5%99ed%C3%AD%20a%20dal%C5%A1%C3%AD%20souvislosti.pdf?. [cit. 24. 5. 2026]. MINISTERSTVO PRO MÍSTNÍ ROZVOJ ČR. Změna č. 2 Územního rozvojového plánu – Odůvodnění Změny č. 2 Územního rozvojového plánu včetně přílohy č. 1, 2026 [online]. Dostupné z:	

Poř. č.	Připomínkové místo	Číslo jednací	Článek	AO	Připomínka	Vyhodnocení
					https://mmr.gov.cz/MMR/media/MMR-MMR/Ministerstvo/Stavebn%C3%AD%20pr%C3%A1vo/%C3%9Azemn%C3%AD%20pl%C3%A1nov%C3%A1n%C3%AD/Zm%C4%9Bna%20%C4%8D.%202%20%C3%BAzemn%C3%Adho%20rozvojov%C3%A9ho%20pl%C3%A1nu/URP_Z2_oduvodneni.pdf. [cit. 24. 5. 2026]. MINISTERSTVO PRO MÍSTNÍ ROZVOJ ČR. Návrhy jednotlivých územních opatření k akceleračním oblastem vymezeným v návrhu Změny č. 2 ÚRP – Územní opatření o podmínkách a zmírňujících opatřeních [online]. Dostupné z: https://mmr.gov.cz/cs/ministerstvo/stavebni-pravo/koncepce-a-strategie/uzemni-rozvojovy-plan/zmena-c-2-uzemniho-rozvojoveho-planu-a-souvisejici. [cit. 24. 5. 2026]. MINISTERSTVO PRO MÍSTNÍ ROZVOJ ČR. Odůvodnění územních opatření o podmínkách a zmírňujících opatřeních pro akcelerační oblasti [online]. Dostupné z: https://mmr.gov.cz/cs/ministerstvo/stavebni-pravo/koncepce-a-strategie/uzemni-rozvojovy-plan/zmena-c-2-uzemniho-rozvojoveho-planu-a-souvisejici. [cit. 24. 5. 2026]. MINISTERSTVO PRO MÍSTNÍ ROZVOJ ČR. Návrhy jednotlivých územních opatření k akceleračním oblastem vymezeným v návrhu Změny č. 2 ÚRP – textová a grafická část [online]. Dostupné z: https://mmr.gov.cz/cs/ministerstvo/stavebni-pravo/koncepce-a-strategie/uzemni-rozvojovy-plan/zmena-c-2-uzemniho-rozvojoveho-planu-a-souvisejici. [cit. 24. 5. 2026]. Připomínka č. 5: Omezení participace veřejnosti v navazujících řízeních Dokumentace vztahující se k akcelerační oblasti AOV99 – Podkovné vyvolává závažné pochybnosti o zachování účinné participace veřejnosti v navazujících řízeních. Zvolený mechanismus vytváří riziko, že podstatná část rozhodnutí o přijatelnosti budoucích záměrů bude fakticky učiněna již na úrovni akcelerační oblasti a územního opatření, zatímco v navazujících řízeních bude prostor pro věcnou kontrolu a připomínky veřejnosti významně omezen. Účast veřejnosti v otázkách životního prostředí nepředstavuje pouze formální procesní právo, ale základní princip environmentálního rozhodování. Jeho smyslem je zajistit, aby veřejnost měla možnost ovlivnit rozhodnutí v okamžiku, kdy jsou varianty stále otevřené a kdy lze výsledné řešení ještě reálně změnit. Tento princip je zakotven v mezinárodním právu i v právu Evropské unie. HOSPODÁŘSKÁ KOMISE OSN PRO EVROPU – Aarhuská úmluva: Článek 6 stanoví: „Každá strana zajistí účast veřejnosti v rané fázi rozhodovacího procesu, kdy jsou ještě všechny varianty otevřeny a účast veřejnosti může být účinná.“ Aarhuská úmluva tedy nepožaduje pouze formální možnost podat připomínky, ale vyžaduje skutečnou možnost ovlivnit obsah rozhodnutí. Stejný princip potvrzuje evropská právní úprava. EVROPSKÝ PARLAMENT A RADA EVROPSKÉ UNIE – směrnice 2003/35/ES: Směrnice zdůrazňuje potřebu účasti veřejnosti při přípravě některých plánů a programů týkajících se životního prostředí a posiluje požadavky vyplývající z Aarhuské úmluvy. Současně metodické podklady SEA Ministerstva životního prostředí předpokládají transparentní rozhodovací proces založený na přezkoumatelných podkladech a na možnosti veřejné kontroly. Dokumentace SEA současně připouští, že významná část hodnocení bude řešena až v dalších stupních prostřednictvím doplňujících průzkumů, monitoringu, projektové dokumentace nebo dalších odborných studií. Současně dokumentace uvádí: „Polohu a počet jednotlivých zařízení uvnitř akcelerační oblasti pro výrobu elektřiny využívající energii větru nelze předjímat.“ Dále uvádí: „Nejistota hodnocení je dána zejména neznalostí konkrétního stavebně-technického řešení staveb.“ Pořizovatel tedy současně připouští, že podstatné informace o budoucích záměrech nejsou známy a budou doplňovány až v budoucnu. Vzniká tím zásadní procesní problém. Pokud jsou základní otázky přijatelnosti území rozhodovány již ve fázi akcelerační oblasti, zatímco konkrétní dopady budou řešeny až v navazujících řízeních, může být veřejnosti fakticky odňata možnost účinně ovlivnit samotnou otázku vhodnosti lokality. Veřejnost by se v takovém případě mohla vyjadřovat pouze k dílčím parametrům budoucích staveb, nikoli k základní otázce, zda je dané území pro takový typ záměru vůbec vhodné. Takový postup vytváří riziko omezení skutečné účasti veřejnosti na rozhodování. Současně není zřejmé, jakým způsobem budou připomínky veřejnosti uplatněné v navazujících řízeních	

Poř. č.	Připomínkové místo	Číslo jednací	Článek	AO	Připomínka	Vyhodnocení
					schopny ovlivnit závěry již přijatého strategického rozhodnutí o vymezení akcelerační oblasti. Dokumentace neobsahuje přezkoumatelné vysvětlení, jak bude zachována plná účinnost participace veřejnosti v situaci, kdy významná část odborného hodnocení bude odložena až do budoucích stupňů přípravy záměru. Není proto možné objektivně ověřit, zda navržený postup odpovídá požadavkům účinné participace veřejnosti. Takový postup je v rozporu: – s Aarhuskou úmluvou, – se směrnicí Evropského parlamentu a Rady 2003/35/ES o účasti veřejnosti, – se směrnicí Evropského parlamentu a Rady 2001/42/ES, – se zákonem č. 100/2001 Sb., o posuzování vlivů na životní prostředí, – s principem transparentnosti, – s principem prevence, – s požadavkem přezkoumatelnosti správních aktů. Dokumentace je proto v této části nepřezkoumatelná. Návrh řešení: Požaduji doplnění dokumentace SEA o přezkoumatelné vyhodnocení dopadů navrženého postupu na účast veřejnosti v navazujících řízeních, včetně vysvětlení, jakým způsobem bude zajištěna skutečně účinná možnost veřejnosti ovlivnit rozhodování o budoucích záměrech. Současně požaduji doložení, že navržený mechanismus nepovede k omezení práv veřejnosti vyplývajících z Aarhuské úmluvy a souvisejících právních předpisů. Pokud nebude možné uvedené nedostatky objektivně a přezkoumatelně odstranit, požaduji vypuštění akcelerační oblasti AOV99 – Podkovné a souvisejícího územního opatření z návrhu Změny č. 2 Územního rozvojového plánu ČR. Zdroje: HOSPODÁŘSKÁ KOMISE OSN PRO EVROPU. Úmluva o přístupu k informacím, účasti veřejnosti na rozhodování a přístupu k právní ochraně v záležitostech životního prostředí (Aarhuská úmluva) [online]. Aarhus, 1998. Dostupné z: https://unece.org/environment-policy/public-participation/aarhus-convention/text. [cit. 24. 5. 2026]. EVROPSKÝ PARLAMENT A RADA EVROPSKÉ UNIE. Směrnice 2003/35/ES o účasti veřejnosti při vypracovávání některých plánů a programů týkajících se životního prostředí [online]. Dostupné z: https://eur- lex.europa.eu/legal-content/CS/TXT/?uri=CELEX:32003L0035. [cit. 24. 5. 2026]. EVROPSKÝ PARLAMENT A RADA EVROPSKÉ UNIE. Směrnice 2001/42/ES o posuzování vlivů některých plánů a programů na životní prostředí [online]. Dostupné z: https://eur-lex.europa.eu/legal-content/CS/TXT/?uri=CELEX:32001L0042. [cit. 24. 5. 2026]. ČESKÁ REPUBLIKA. Zákon č. 100/2001 Sb., o posuzování vlivů na životní prostředí [online]. Dostupné z: https://www.zakonyprolidi.cz/cs/2001-100. [cit. 24. 5. 2026]. B) Rozpor s Územním rozvojovým plánem České republiky, principem minimalizace dopadů a neprokázání veřejného zájmu Připomínka č. 6: Rozpor s deklarovanými principy Územního rozvojového plánu České republiky Odůvodnění Změny č. 2 Územního rozvojového plánu České republiky opakovaně deklaruje, že akcelerační oblasti byly vymezovány s cílem minimalizovat střety s krajinou, biologickou rozmanitostí, ekologickou stabilitou, obytným prostředím a dalšími veřejnými zájmy. Současně dokumentace uvádí, že při vymezování akceleračních oblastí mají být přednostně využívána území antropogenně narušená, zastavěná nebo jinak méně konfliktní, zejména brownfieldy, těžbou narušená území, průmyslové areály nebo jiné plochy s nižší environmentální hodnotou. Směrnice Evropského parlamentu a Rady (EU) 2023/2413 (RED III) současně v rámci pravidel pro vymezování akceleračních oblastí stanoví, že členské státy mají při výběru lokalit upřednostňovat zastavěné a umělé plochy, dopravní infrastrukturu, průmyslové areály, skládky, těžbou dotčená území a jiné plochy s omezenými environmentálními konflikty. Smyslem této úpravy není pouze urychlení povolovacích procesů, ale současně dosažení co nejnižších negativních dopadů na území a veřejné zájmy. V případě AOV99 však dokumentace současně připouští existenci celé řady územních a environmentálních střetů, které se týkají ochrany krajinného rázu, biologických hodnot území, technické infrastruktury,	

Poř. č.	Připomínkové místo	Číslo jednací	Článek	AO	Připomínka	Vyhodnocení
					těžebních a geologických limitů, ochrany obytného prostředí i rekreační a turistické funkce krajiny. Samotná dokumentace například uvádí existenci průzkumných území a chráněných území souvisejících s těžbou ropy a zemního plynu a s podzemními zásobníky plynu, přičemž významná část plochy AOV99 se s těmito limity překrývá. Současně se jedná o území využívané pro rekreační a turistické účely, jehož součástí je Vinařská stezka Podluží jako součást širšího systému Moravských vinařských stezek. Dokumentace však neobsahuje samostatné hodnocení vlivů na rekreační funkci krajiny ani objektivní vyhodnocení možných střetů mezi navrhovanou akcelerační oblastí a dlouhodobým turistickým využitím území. Současně není z dokumentace zřejmé, jakým způsobem bylo prokázáno, že právě AOV99 představuje nejméně konfliktní řešení ve smyslu deklarovaných principů ÚRP. Dokumentace neobsahuje transparentní porovnání s alternativními lokalitami, neuvádí multikriteriální hodnocení možných variant ani neprokazuje, proč nebyla preferována území s nižší mírou střetů. Samotná existence rozsáhlých omezení a potřeba následných zmírňujících opatření současně vyvolává pochybnosti o tom, zda navržená lokalita skutečně odpovídá deklarovaným kritériím výběru. Územní plánování přitom podle stavebního zákona nesleduje pouze dosažení jednotlivého veřejného cíle, ale vyžaduje vzájemné poměřování různých veřejných zájmů a dosažení vyváženého řešení v území. Princip minimalizace konfliktů nelze redukovat pouze na podporu obnovitelných zdrojů energie bez současného přezkoumatelného vyhodnocení dopadů na ostatní chráněné hodnoty území. Postup pořizovatele tak vytváří rozpor mezi deklarovanými principy Územního rozvojového plánu České republiky a konkrétním způsobem vymezení AOV99. Dokumentace neprokazuje, že se jedná o nejméně konfliktní řešení, neobsahuje objektivní porovnání alternativ a současně připouští existenci celé řady významných střetů, jejichž řešení je navíc v některých případech přenášeno do budoucích navazujících řízení. Dokumentace je proto v této části zatížena vnitřní rozporností, neúplně zjištěným skutkovým stavem a nepřezkoumatelností. Návrh řešení: Požaduji přepracování vyhodnocení výběru lokality AOV99 – Podkovné, objektivní doložení, že navržená lokalita skutečně představuje nejméně konfliktní řešení ve smyslu deklarovaných principů Územního rozvojového plánu České republiky, a doplnění transparentního porovnání s alternativními lokalitami s nižší mírou environmentálních a územních střetů. Pokud nebude možné uvedené nedostatky objektivně a přezkoumatelně odstranit, požaduji vypuštění akcelerační oblasti AOV99 – Podkovné a souvisejícího územního opatření z návrhu Změny č. 2 Územního rozvojového plánu České republiky. Zdroje: MINISTERSTVO PRO MÍSTNÍ ROZVOJ ČR. Změna č. 2 Územního rozvojového plánu – Odůvodnění Změny č. 2 Územního rozvojového plánu včetně přílohy č. 1 [online]. Praha: Ministerstvo pro místní rozvoj ČR, 2026. Dostupné z: https://mmr.gov.cz/MMR/media/MMR-MMR/Ministerstvo/Stavebn%C3%AD%20pr%C3%A1vo/%C3%9Azemn%C3%AD%20pl%C3%A1nov%C3%A1n%C3%AD/Zm%C4%9Bna%20%C4%8D.%202%20%C3%BAzemn%C3%ADho%20rozvojov%C3%A9ho%20pl%C3%A1nu/URP_Z2_oduvodneni.pdf. [cit. 22. 5. 2026]. MINISTERSTVO PRO MÍSTNÍ ROZVOJ ČR. Územní rozvojový plán – Návrh zadání Změny č. 2 Územního rozvojového plánu [online]. Praha: Ministerstvo pro místní rozvoj ČR, 2025. Dostupné z: https://mmr.gov.cz/getmedia/552b74e3-0351-40e6-9042-8975c0568a03/vlada_iii_zadani_z2_urp.pdf.aspx. [cit. 22. 5. 2026]. EVROPSKÝ PARLAMENT A RADA EVROPSKÉ UNIE. Směrnice Evropského parlamentu a Rady (EU) 2023/2413 ze dne 18. října 2023, kterou se mění směrnice (EU) 2018/2001, nařízení (EU) 2018/1999 a směrnice 98/70/ES, pokud jde o podporu energie z obnovitelných zdrojů (RED III) [online]. Brusel: Evropská unie, 2023. Dostupné z: https://eur-lex.europa.eu/legal-content/CS/TXT/?uri=CELEX:32023L2413. [cit. 22. 5. 2026]. ČESKÁ REPUBLIKA. Zákon č. 283/2021 Sb., stavební zákon, ve znění pozdějších předpisů [online]. Praha:	

Poř. č.	Připomínkové místo	Číslo jednací	Článek	AO	Připomínka	Vyhodnocení
					Parlament České republiky, 2021. Dostupné z: https://www.zakonyprolidi.cz/cs/2021-283. [cit. 22. 5. 2026]. Připomínka č. 7: Vnitřní rozpory výkonových a územních parametrů AOV99 Dokumentace vztahující se k akcelerační oblasti AOV99 pracuje současně s několika rozdílnými údaji o velikosti plochy, počtu větrných elektráren a indikativním instalovaném výkonu. Tyto údaje však nejsou ve vzájemném souladu a dokumentace neobsahuje transparentní vysvětlení metodiky, podle které byly jednotlivé parametry stanoveny. Územní rozvojový plán České republiky pracuje pro AOV99 s prověřovanou plochou 13,7 km² a indikativním výkonem 136,5 MW, zatímco následné odůvodnění a územní opatření pracují s výslednou plochou 4,2 km², indikativním výkonem 38,5 MW a předpokladem 11 větrných elektráren. Rozdíl mezi oběma soubory údajů představuje významnou redukci jak rozlohy území, tak výkonového potenciálu. Plocha se snižuje z 13,7 km² na 4,2 km², tedy přibližně o 69 %, a výkon se snižuje ze 136,5 MW na 38,5 MW, tedy přibližně o 72 %. Nejedná se přitom o marginální úpravu parametrů, ale o zásadní změnu rozsahu i funkčních předpokladů navržené akcelerační oblasti. Dokumentace však neobsahuje objektivní vysvětlení mechanismu, kterým došlo k přechodu mezi původně prověřovanou oblastí a výslednou plochou AOV99. Současně není zřejmé, jakým způsobem byl proveden přepočet výkonových parametrů a podle jakých pravidel byl stanoven výsledný počet jedenácti větrných elektráren. Další vnitřní rozpor vzniká přímo ve výpočtu indikativního výkonu. Pořizovatel uvádí výpočet: 11 × 0,7 × 5 MW = 38,5 MW Tento výpočet však současně vychází z předpokladu, že v rámci území bude možné umístit všech jedenáct větrných elektráren a že omezení provozu nebudou mít významný dopad na reálný výkon lokality. Současně však dokumentace obsahuje vlastní omezující podmínky provozu, které předpokládají časová omezení provozu větrných elektráren. Po zohlednění těchto omezení a po realistickém posouzení fyzicky umístitelného počtu věží dochází k významnému snížení výkonového potenciálu lokality. Reálně využitelný výkon po zohlednění těchto podmínek klesá přibližně na 11,36 MW, tedy na hodnotu představující přibližně 22,7 % prahového výkonového kritéria 50 MW, které dokumentace sama používá pro vymezení akceleračních oblastí celostátního významu. Dokumentace současně neobjasňuje, proč byly některé lokality nesplňující výkonová kritéria vyloučeny, zatímco AOV99 byla v návrhu ponechána i přesto, že výsledné výkonové parametry po aplikaci vlastních podmínek pořizovatele vykazují výrazně nižší hodnoty. Současně není vysvětleno, jakým způsobem byly do výpočtů zahrnuty prostorové limity území, ochranná pásma, technická omezení, provozní omezení a další faktory ovlivňující skutečný počet realizovatelných větrných elektráren. Požadavek na přezkoumatelnost opatření obecné povahy přitom vyžaduje, aby bylo možné z dokumentace jednoznačně zjistit, jakými úvahami se pořizovatel řídil a na základě jakých odborných podkladů dospěl k výsledným hodnotám. V případě AOV99 však není možné z dokumentace ověřit, zda výsledný výkon představuje skutečný potenciál území, nebo pouze teoretický model vycházející z předpokladů, které nejsou dále doloženy. Dochází tak k zásadnímu rozporu mezi údaji Územního rozvojového plánu, odůvodněním AOV99 a reálnou využitelností území. Dokumentace je proto v této části zatížena vnitřní rozporností, neúplně zjištěným skutkovým stavem a nepřezkoumatelností. Návrh řešení: Požaduji doplnění transparentního odůvodnění výkonových a územních parametrů AOV99, objektivní vysvětlení přechodu mezi prověřovanou a výslednou plochou akcelerační oblasti, doložení metodiky výpočtu instalovaného výkonu a objektivní vyhodnocení reálně realizovatelného počtu větrných elektráren včetně zohlednění provozních a územních omezení. Pokud nebude možné uvedené nedostatky objektivně a přezkoumatelně odstranit, požaduji vypuštění akcelerační oblasti AOV99 – Podkovné a souvisejícího územního opatření z návrhu Změny č. 2 Územního rozvojového plánu České republiky. Zdroje:	

Poř. č.	Připomínkové místo	Číslo jednací	Článek	AO	Připomínka	Vyhodnocení
					MINISTERSTVO PRO MÍSTNÍ ROZVOJ ČR. Změna č. 2 Územního rozvojového plánu – Odůvodnění Změny č. 2 Územního rozvojového plánu včetně přílohy č. 1 [online]. Praha: Ministerstvo pro místní rozvoj ČR, 2026. Dostupné z: https://mmr.gov.cz/MMR/media/MMR-MMR/Ministerstvo/Stavebn%C3%AD%20pr%C3%A1vo/%C3%9Azemn%C3%AD%20pl%C3%A1nov%C3%A1n%C3%AD/Zm%C4%9Bna%20%C4%8D.%202%20%C3%BAzemn%C3%ADho%20rozvojov%C3%A9ho%20pl%C3%A1nu/URP_Z2_oduvodneni.pdf. [cit. 22. 5. 2026]. Připomínka č. 8: Neprokázání proporcionality a převažujícího veřejného zájmu Dokumentace opakovaně argumentuje veřejným zájmem na rozvoji obnovitelných zdrojů energie a na plnění klimatických a energetických cílů Evropské unie a České republiky. Samotná existence obecného veřejného zájmu na podpoře obnovitelných zdrojů energie však sama o sobě nepředstavuje automatické odůvodnění konkrétního zásahu do území ani nepostačuje k odůvodnění významných zásahů do dalších chráněných veřejných zájmů. Směrnice Evropského parlamentu a Rady (EU) 2023/2413 (RED III) sice zavádí princip převažujícího veřejného zájmu u projektů obnovitelných zdrojů energie, současně však pracuje s vyvratitelnou domněnkou veřejného zájmu, nikoliv s automatickou a bezvýjimečnou prioritou těchto projektů před všemi ostatními chráněnými hodnotami území. U každého konkrétního záměru proto musí být individuálně posouzeno, zda navržené řešení skutečně představuje přiměřené a odůvodněné omezení ostatních veřejných a soukromých zájmů. Princip proporcionality představuje jeden ze základních principů veřejného práva a rozhodovací praxe správních orgánů. Při jeho aplikaci musí být současně posouzena vhodnost navrženého řešení, jeho potřebnost a přiměřenost zásahu vůči sledovanému cíli. Dokumentace však neobsahuje skutečný test proporcionality ve vztahu k AOV99 – Podkovné. Není objektivně doloženo, zda navržené řešení představuje nejvhodnější variantu pro dosažení deklarovaného cíle rozvoje obnovitelných zdrojů energie. Současně není vyhodnoceno, zda stejného nebo obdobného výsledku nebylo možné dosáhnout prostřednictvím méně konfliktních lokalit nebo prostřednictvím jiného prostorového uspořádání s nižšími dopady na území. Dokumentace rovněž neobsahuje test nezbytnosti navrženého řešení. Není vysvětleno, proč nebyla prioritně využita antropogenně zatížená území, brownfieldy, průmyslové areály, dopravní koridory nebo jiné lokality s nižší mírou environmentálních střetů, přestože takový postup dokumentace ÚRP i směrnice RED III deklarují jako preferovaný. Současně není objektivně prokázána přiměřenost zásahu vůči sledovanému cíli. V předchozích částech dokumentace jsou současně identifikovány možné střety s krajinným rázem, biologickými hodnotami, technickou infrastrukturou, geologickými limity, obytným prostředím a rekreačními funkcemi území, přičemž část těchto střetů má být řešena až v navazujících řízeních. Další významnou skutečnost představují výkonové parametry samotné AOV99 – Podkovné. Dokumentace vychází z indikativního výkonu 38,5 MW, přičemž po zohlednění vlastních provozních omezení a reálného počtu umístitelných věží dochází k významnému snížení skutečného výkonového potenciálu území. Vzniká tak otázka, zda rozsah zásahů do území odpovídá reálně dosažitelnému přínosu navržené akcelerační oblasti. Pokud rozsah zásahu do krajiny, biologických hodnot, technické infrastruktury, rekreačních funkcí a kvality obytného prostředí zůstává významný, zatímco reálný energetický přínos lokality je výrazně nižší než deklarované parametry, nelze bez dalšího dovodit, že veřejný zájem na realizaci AOV99 – Podkovné skutečně převažuje nad ostatními chráněnými hodnotami území. Takový postup je v rozporu s principem proporcionality, principem prevence, cíli územního plánování podle stavebního zákona i s požadavkem řádného odůvodnění opatření obecné povahy. Dokumentace je proto v této části zatížena neúplně zjištěným skutkovým stavem a nepřezkoumatelností. Návrh řešení: Požaduji doplnění skutečného testu proporcionality pro AOV99 – Podkovné, objektivní vyhodnocení vhodnosti, potřebnosti a přiměřenosti navrženého řešení a doložení, že veřejný zájem na realizaci AOV99 – Podkovné skutečně převažuje nad zásahy do ostatních chráněných veřejných a soukromých zájmů. Pokud nebude možné uvedené nedostatky objektivně a přezkoumatelně odstranit, požaduji vypuštění	

Poř. č.	Připomínkové místo	Číslo jednací	Článek	AO	Připomínka	Vyhodnocení
					akcelerační oblasti AOV99 – Podkovné a souvisejícího územního opatření z návrhu Změny č. 2 Územního rozvojového plánu České republiky. Zdroje: EVROPSKÝ PARLAMENT A RADA EVROPSKÉ UNIE. Směrnice Evropského parlamentu a Rady (EU) 2023/2413 ze dne 18. října 2023, kterou se mění směrnice (EU) 2018/2001, nařízení (EU) 2018/1999 a směrnice 98/70/ES, pokud jde o podporu energie z obnovitelných zdrojů (RED III) [online]. Brusel: Evropská unie, 2023. Dostupné z: https://eur-lex.europa.eu/legal-content/CS/TXT/?uri=CELEX:32023L2413. [cit. 22. 5. 2026]. ČESKÁ REPUBLIKA. Zákon č. 283/2021 Sb., stavební zákon, ve znění pozdějších předpisů [online]. Praha: Parlament České republiky, 2021. Dostupné z: https://www.zakonyprolidi.cz/cs/2021-283. [cit. 22. 5. 2026]. MINISTERSTVO PRO MÍSTNÍ ROZVOJ ČR. Změna č. 2 Územního rozvojového plánu – Odůvodnění Změny č. 2 Územního rozvojového plánu včetně přílohy č. 1 [online]. Praha: Ministerstvo pro místní rozvoj ČR, 2026. Dostupné z: https://mmr.gov.cz/MMR/media/MMR-MMR/Ministerstvo/Stavebn%C3%AD%20pr%C3%A1vo/%C3%9Azemn%C3%AD%20pl%C3%A1nov%C3%A1n%C3%AD/Zm%C4%9Bna%20%C4%8D.%202%20%C3%BAzemn%C3%ADho%20rozvojov%C3%A9ho%20pl%C3%A1nu/URP_Z2_oduvodneni.pdf. [cit. 22. 5. 2026]. Připomínka č. 9: Rozpor s deklarovanými klimatickými a environmentálními přínosy Dokumentace Územního rozvojového plánu i související podklady opakovaně zdůrazňují pozitivní klimatické přínosy rozvoje větrné energetiky, zejména ve vztahu ke snižování emisí skleníkových plynů, dekarbonizaci energetiky a plnění klimatických závazků České republiky a Evropské unie. Tyto přínosy jsou však v dokumentaci hodnoceny převážně na obecné úrovni a bez komplexního posouzení skutečných environmentálních dopadů konkrétní lokality AOV99 – Podkovné. Dokumentace se soustředí zejména na předpokládané provozní přínosy výroby elektrické energie z větrných elektráren, neobsahuje však úplné hodnocení environmentálních dopadů životního cyklu navrhovaného řešení. Chybí zejména objektivní posouzení dopadů spojených s výstavbou, provozem a ukončením životnosti zařízení, stejně jako vyhodnocení změn využití krajiny a souvisejících kumulativních efektů. Metodika hodnocení životního cyklu (Life Cycle Assessment – LCA) přitom představuje standardní nástroj používaný pro hodnocení skutečných environmentálních dopadů energetických projektů. Tato metodika hodnotí nejen provozní emise, ale i dopady související s výrobou stavebních materiálů, dopravou, výstavbou infrastruktury, provozními zásahy do krajiny, údržbou a následnou likvidací zařízení. Studie Dolan a Heath (2012) upozorňuje, že celkové emise skleníkových plynů u větrných elektráren závisejí nejen na samotném provozu, ale rovněž na materiálové náročnosti zařízení, použitých technologiích a infrastrukturních zásazích potřebných pro realizaci projektu. Další studie Fargione et al. (2008) popisuje existenci tzv. uhlíkového dluhu vznikajícího změnou využití krajiny. Studie uvádí, že zásahy do půdy a vegetace mohou krátkodobě i střednědobě snížit nebo oddálit deklarované klimatické přínosy energetických projektů. Studie Searchinger et al. (2008) současně potvrzuje, že změna využití území může významně ovlivnit výslednou klimatickou bilanci energetických projektů a že celkový environmentální přínos nelze hodnotit pouze prostřednictvím provozních emisních úspor. V případě AOV99 – Podkovné dokumentace neobsahuje objektivní vyhodnocení těchto aspektů. Chybí zejména: – hodnocení celkového životního cyklu navrhovaných větrných elektráren, – vyhodnocení materiálové náročnosti výstavby, – vyhodnocení emisí spojených s výrobou oceli, betonu a kompozitních materiálů, – vyhodnocení emisí spojených s dopravou a výstavbou infrastruktury, – hodnocení dopadů změny využití krajiny, – hodnocení environmentálních dopadů likvidace zařízení po skončení jejich životnosti, – objektivní posouzení skutečné klimatické bilance navrhovaného řešení. Současně není prokázáno, že navržené řešení představuje z hlediska celkové environmentální bilance	

Poř. č.	Připomínkové místo	Číslo jednací	Článek	AO	Připomínka	Vyhodnocení
					nejvhodnější variantu. Dokumentace neporovnává navrženou lokalitu s alternativními možnostmi ani neprokazuje, zda obdobného energetického přínosu nebylo možné dosáhnout v územích s nižšími environmentálními dopady. Pokud dokumentace hodnotí pouze očekávané přínosy výroby elektrické energie a současně nehodnotí související environmentální náklady a dlouhodobé dopady na území, nelze objektivně ověřit skutečný environmentální přínos navrhovaného řešení. Takový postup je v rozporu s principem prevence, principem udržitelného rozvoje a s požadavkem komplexního hodnocení environmentálních dopadů. Dokumentace je proto v této části zatížena neúplně zjištěným skutkovým stavem a nepřezkoumatelností. Návrh řešení: Požaduji doplnění komplexního hodnocení životního cyklu navrhovaných větrných elektráren, objektivní vyhodnocení uhlíkového dluhu spojeného se změnou využití krajiny, doplnění hodnocení materiálové náročnosti a emisí stavební fáze a objektivní posouzení skutečné klimatické a environmentální bilance navrženého řešení. Pokud nebude možné uvedené nedostatky objektivně a přezkoumatelně odstranit, požaduji vypuštění akcelerační oblasti AOV99 – Podkovné a souvisejícího územního opatření z návrhu Změny č. 2 Územního rozvojového plánu České republiky. Zdroje: DOLAN, Sarah L.; HEATH, Garvin A. Life Cycle Greenhouse Gas Emissions of Utility-Scale Wind Power [online]. New Haven: Journal of Industrial Ecology, 2012. Dostupné z: https://onlinelibrary.wiley.com/doi/10.1111/j.1530-9290.2012.00464.x. [cit. 22. 5. 2026]. FARGIONE, Joseph et al. Land Clearing and the Biofuel Carbon Debt [online]. Washington: Science, 2008. Dostupné z: https://www.science.org/doi/10.1126/science.1152747. [cit. 22. 5. 2026]. SEARCHINGER, Timothy et al. Use of U.S. Croplands for Biofuels Increases Greenhouse Gases Through Emissions from Land-Use Change [online]. Washington: Science, 2008. Dostupné z: https://www.science.org/doi/10.1126/science.1151861. [cit. 22. 5. 2026]. MINISTERSTVO PRO MÍSTNÍ ROZVOJ ČR. Změna č. 2 Územního rozvojového plánu – Odůvodnění Změny č. 2 Územního rozvojového plánu včetně přílohy č. 1 [online]. Praha: Ministerstvo pro místní rozvoj ČR, 2026. Dostupné z: https://mmr.gov.cz/MMR/media/MMR-MMR/Ministerstvo/Stavebn%C3%AD%20pr%C3%A1vo/%C3%9Azemn%C3%AD%20pl%C3%A1nov%C3%A1n%C3%AD/Zm%C4%9Bna%20%C4%8D.%202%20%C3%BAzemn%C3%ADho%20rozvojov%C3%A9ho%20pl%C3%A1nu/URP_Z2_oduvodneni.pdf. [cit. 22. 5. 2026]. Připomínka č. 10: Vnitřní rozpory mezi deklarovanými cíli ÚRP a konkrétním vymezením AOV99 Odůvodnění Změny č. 2 Územního rozvojového plánu České republiky opakovaně deklaruje, že cílem vymezování akceleračních oblastí je dosažení co nejnižší míry střetů s veřejnými zájmy a ochrana krajiny, biologické rozmanitosti, ekologické stability, obytného prostředí a dalších hodnot území. Současně dokumentace deklaruje princip prevence a princip minimalizace negativních dopadů při zachování požadavků na rozvoj obnovitelných zdrojů energie. Konkrétní vymezení AOV99 – Podkovné však vykazuje významný rozpor mezi těmito deklarovanými cíli a skutečnými vlastnostmi navrženého území. Dokumentace současně připouští existenci celé řady územních omezení a střetů, které se týkají biologických hodnot území, krajinného rázu, technické infrastruktury, geologických limitů, provozních omezení, ochrany obytného prostředí i dalších složek životního prostředí. V rámci dalších částí dokumentace jsou současně identifikovány možné negativní vlivy a navrhována zmírňující opatření nebo podmínky budoucího provozu. Potřeba následných zmírňujících opatření sama o sobě současně vyvolává otázku, zda navržená lokalita skutečně odpovídá deklarovanému principu nejméně konfliktního řešení. Pokud dokumentace současně předpokládá potřebu dalších omezení, kompenzací nebo budoucích ochranných opatření, potvrzuje tím existenci konfliktů, které nebyly při samotném vymezení akcelerační oblasti odstraněny. Současně dochází k dalšímu významnému rozporu mezi deklarovaným cílem efektivní podpory obnovitelných zdrojů energie a skutečnými výkonovými parametry AOV99 – Podkovné. Dokumentace	

Poř. č.	Připomínkové místo	Číslo jednací	Článek	AO	Připomínka	Vyhodnocení
					vychází z indikativního výkonu 38,5 MW, avšak po zohlednění vlastních provozních omezení a realistického počtu umístitelných větrných elektráren dochází k výraznému snížení skutečného výkonového potenciálu území. Dochází tak k situaci, kdy dokumentace současně deklaruje významný energetický přínos navržené akcelerační oblasti, avšak vlastní podmínky dokumentace tento předpoklad podstatně snižují. Současně přitom zůstávají zachovány potenciální zásahy do krajiny, prostorové nároky infrastruktury a další územní dopady. Další vnitřní rozpor spočívá v tom, že dokumentace na jedné straně deklaruje minimalizaci střetů a ochranu veřejných zájmů, avšak na straně druhé opakovaně přenáší řešení významných problémů až do budoucích navazujících řízení. Takový postup však neumožňuje objektivně ověřit, zda navržená akcelerační oblast splňuje deklarované podmínky již v okamžiku svého vymezení. Přenášení řešení podstatných konfliktů do budoucích fází povolovacích procesů nemůže nahrazovat povinnost pořizovatele řádně prokázat přijatelnost navrženého řešení již v rámci pořizování opatření obecné povahy. Požadavek na přezkoumatelnost opatření obecné povahy přitom vyžaduje vnitřně konzistentní odůvodnění, ze kterého bude zřejmé, že jednotlivé závěry dokumentace odpovídají skutečně zjištěným skutečnostem. V případě AOV99 – Podkovné však vzniká zásadní rozpor mezi deklarovanými cíli Územního rozvojového plánu a konkrétním způsobem vymezení navržené lokality. Dokumentace je proto v této části zatížena vnitřní rozporností, neúplně zjištěným skutkovým stavem a nepřezkoumatelností. Metodika (2025) akceleračních oblastí současně vychází z principu, že akcelerační oblasti mají být vymezovány pouze v územích, kde se neočekává významný negativní dopad na životní prostředí a další chráněné zájmy. Pokud dokumentace současně identifikuje významné střety s ochranou krajiny, biologické rozmanitosti, technickou infrastrukturou, vodními poměry nebo dalšími limity území a předpokládá potřebu rozsáhlých budoucích zmírňujících opatření, vzniká otázka, zda jsou stále splněny základní předpoklady pro samotné vymezení akcelerační oblasti. Návrh řešení: Požaduji odstranění vnitřních rozporů dokumentace, objektivní přehodnocení přijatelnosti AOV99 – Podkovné ve vztahu k deklarovaným principům Územního rozvojového plánu České republiky a doplnění transparentního vyhodnocení skutečné míry environmentálních a územních konfliktů navržené akcelerační oblasti. Pokud nebude možné uvedené nedostatky objektivně a přezkoumatelně odstranit, požaduji vypuštění akcelerační oblasti AOV99 – Podkovné a souvisejícího územního opatření z návrhu Změny č. 2 Územního rozvojového plánu České republiky. Zdroje: MINISTERSTVO PRO MÍSTNÍ ROZVOJ ČR. Změna č. 2 Územního rozvojového plánu – Odůvodnění Změny č. 2 Územního rozvojového plánu včetně přílohy č. 1 [online]. Praha: Ministerstvo pro místní rozvoj ČR, 2026. Dostupné z: https://mmr.gov.cz/MMR/media/MMR-MMR/Ministerstvo/Stavebn%C3%AD%20pr%C3%A1vo/%C3%9Azemn%C3%AD%20pl%C3%A1nov%C3%A1n%C3%AD/Zm%C4%9Bna%20%C4%8D.%202%20%C3%BAzemn%C3%ADho%20rozvojov%C3%A9ho%20pl%C3%A1nu/URP_Z2_oduvodneni.pdf. [cit. 22. 5. 2026]. MINISTERSTVO PRO MÍSTNÍ ROZVOJ ČR. Územní rozvojový plán – Návrh zadání Změny č. 2 Územního rozvojového plánu [online]. Praha: Ministerstvo pro místní rozvoj ČR, 2025. Dostupné z: https://mmr.gov.cz/getmedia/552b74e3-0351-40e6-9042-8975c0568a03/vlada_iii_zadani_z2_urp.pdf.aspx. [cit. 22. 5. 2026]. MINISTERSTVO ŽIVOTNÍHO PROSTŘEDÍ. Metodika ke stanovování podmínek a zmírňujících opatření v návrhu územního opatření podle zákona č. 249/2025 Sb., o urychlení využívání některých obnovitelných zdrojů energie [online]. Praha: Ministerstvo životního prostředí, 2025. Dostupné z: https://mzp.gov.cz/system/files/2025-12/OSDE-metodika_ke_stanoveni_podminek_a_zmirnujicich_opatreni-20251212.pdf. [cit. 23. 5. 2026].	

Poř. č.	Připomínkové místo	Číslo jednací	Článek	AO	Připomínka	Vyhodnocení
					C) Rozpor s ochranou vod, hydrogeologických poměrů a vodních zdrojů Připomínka č. 11: Nesprávně zjištěný skutkový stav – ochranná pásma přírodních léčivých zdrojů a hydrogeologických limitů Dokumentace vztahující se k AOV99 – Podkovné vychází při hodnocení vlivů na vody a hydrogeologické poměry z předpokladu, že navržené řešení nepředstavuje významný zásah do vodního prostředí a že vlivy na podzemní vody budou nulové nebo zanedbatelné. Takový závěr však není podložen úplným a správně zjištěným skutkovým stavem. V dokumentaci je současně uvedeno, že se v řešeném území nenacházejí ochranná pásma vodních zdrojů. Současně však dokumentace sama obsahuje údaj o výskytu lesů kategorie 31b – lesů v ochranných pásmech zdrojů přírodních léčivých a stolních minerálních vod, čímž nepřímo potvrzuje existenci ochranných režimů vztahujících se k přírodním léčivým zdrojům v území. Tento rozpor nebyl dále vysvětlen a dokumentace neobsahuje žádné podrobnější vyhodnocení tohoto limitu využití území. Mapové podklady Ministerstva zdravotnictví současně evidují pro oblast Hodonín – Josefov ochranná pásma přírodních léčivých zdrojů. Ochranná pásma II. stupně představují území se zvláštním režimem ochrany, v němž musí být posuzovány činnosti schopné ovlivnit hydrogeologické poměry, vydatnost nebo kvalitu zdrojů, zejména rozsáhlé stavby, zásahy do podloží, změny odvodnění krajiny nebo významné technické zásahy. Dokumentace AOV99 – Podkovné však neobsahuje: vyhodnocení střetu s ochrannými pásmy přírodních léčivých zdrojů Hodonín – Josefov, hydrogeologické posouzení vlivů větrných elektráren na přírodní léčivé zdroje, posouzení hydraulických vazeb mezi řešeným územím a chráněnými zdroji, vyhodnocení možných vlivů hlubinného zakládání, vibrací a změn proudění podzemních vod, posouzení souladu s veřejným zájmem ochrany přírodních léčivých zdrojů a lázeňství. Současně území AOV99 – Podkovné zasahuje do hydrogeologického prostředí Dolnomoravského úvalu – severní části (HGR 2250), které představuje významný hydrogeologický celek charakterizovaný soustavou sedimentárních kolektorů podzemních vod. Hydrogeologické poměry tohoto typu území mohou být citlivé na rozsáhlé stavební zásahy, změny infiltračních procesů a zásahy do podloží. Dokumentace však neobsahuje odborné modelování ani podrobné hydrogeologické posouzení těchto vazeb. Dokumentace současně bez odborného doložení uvádí, že vlivy na podzemní vody budou nulové nebo zanedbatelné. Takový závěr však nelze považovat za přezkoumatelný, pokud není podložen konkrétním hydrogeologickým průzkumem, modelováním proudění podzemních vod nebo jiným odborným vyhodnocením vztahujícím se přímo k řešenému území. Podle § 3 správního řádu je správní orgán povinen zjistit stav věci, o němž nejsou důvodné pochybnosti. Současně vodní zákon ukládá povinnost chránit podzemní vody a předcházet jejich ohrožení. V případě AOV99 – Podkovné však skutkový stav nebyl ve vztahu k hydrogeologickým limitům a ochraně přírodních léčivých zdrojů zjištěn v rozsahu odpovídajícím významu navrhovaného zásahu. Dochází tak k situaci, kdy dokumentace na jedné straně nepřímo potvrzuje existenci ochranných limitů území, avšak na druhé straně je při hodnocení vlivů na vody nezohledňuje. Dokumentace je proto v této části zatížena vnitřní rozporností, neúplně zjištěným skutkovým stavem a nepřezkoumatelností. Obr.: Hodonín – Josefov ochranná pásma přírodních léčivých zdrojů stanovená dle zák. 164/2001 Sb. Zdroj: [online] https://mzd.gov.cz/wp-content/uploads/wepub-upload/files/3/hodonin_josefov20130930.pdf . Návrh řešení: Požaduji doplnění přesného vyhodnocení ochranných pásem přírodních léčivých zdrojů Hodonín – Josefov, zpracování specializovaného hydrogeologického posouzení, vyhodnocení hydraulických vazeb a možných dopadů navrhovaných větrných elektráren na vydatnost a kvalitu podzemních vod a doplnění vyhodnocení souladu návrhu s požadavky ochrany přírodních léčivých zdrojů a vodních poměrů. Pokud nebude možné uvedené nedostatky objektivně a přezkoumatelně odstranit, požaduji vypuštění AOV99 – Podkovné a souvisejícího územního opatření z návrhu Změny č. 2 Územního rozvojového plánu České republiky. Zdroje: MINISTERSTVO ZDRAVOTNICTVÍ ČR. Mapa ochranných pásem přírodních léčivých zdrojů Hodonín–Josefov [online]. Praha: Ministerstvo zdravotnictví ČR. Dostupné z:	

Poř. č.	Připomínkové místo	Číslo jednací	Článek	AO	Připomínka	Vyhodnocení
					https://mzd.gov.cz/wp-content/uploads/wepub-upload/files/3/hodonin_josefov20130930.pdf. [cit. 22. 5. 2026]. ČESKÁ GEOLOGICKÁ SLUŽBA. Hydrogeologické rajóny České republiky – Dolnomoravský úval, severní část (HGR 2250) [online]. Praha: Česká geologická služba. Dostupné z: https://mapy.geology.cz/hydro_rajony/. [cit. 22. 5. 2026]. ČESKÁ REPUBLIKA. Zákon č. 164/2001 Sb., o přírodních léčivých zdrojích, zdrojích přírodních minerálních vod, přírodních léčebných lázních a lázeňských místech [online]. Praha: Parlament České republiky, 2001. Dostupné z: https://www.zakonyprolidi.cz/cs/2001-164. [cit. 22. 5. 2026]. ČESKÁ REPUBLIKA. Zákon č. 500/2004 Sb., správní řád [online]. Praha: Parlament České republiky, 2004. Dostupné z: https://www.zakonyprolidi.cz/cs/2004-500. [cit. 22. 5. 2026]. ČESKÁ REPUBLIKA. Zákon č. 254/2001 Sb., o vodách a o změně některých zákonů (vodní zákon) [online]. Praha: Parlament České republiky, 2001. Dostupné z: https://www.zakonyprolidi.cz/cs/2001-254. [cit. 22. 5. 2026]. Připomínka č. 12: Nepřípustné odkládání posouzení vlivů na vody a hydrogeologické poměry do navazujících řízení Dokumentace vztahující se k AOV99 – Podkovné neobsahuje samostatné a podrobné posouzení vlivů navrhované akcelerační oblasti na podzemní vody a hydrogeologické poměry území. Namísto přímého odborného vyhodnocení dokumentace opakovaně vychází z předpokladu, že možné vlivy budou nulové nebo zanedbatelné a že případné konkrétní problémy budou řešeny až v navazujících fázích přípravy jednotlivých záměrů. Takový postup však neumožňuje objektivně ověřit, zda je navržená akcelerační oblast z hlediska ochrany vodních poměrů vůbec přípustná již na úrovni samotné koncepce. Dokumentace neobsahuje zejména: – specializované hydrogeologické modelování řešeného území, – posouzení možných změn proudění podzemních vod, – vyhodnocení vlivů hlubinného zakládání větrných elektráren, – hodnocení vlivů rozsáhlých základových konstrukcí na hydrogeologické poměry, – vyhodnocení možných dopadů na ochranná pásma přírodních léčivých zdrojů, – posouzení kumulativních dopadů více větrných elektráren na hydrogeologickou stabilitu území, – analýzu havarijních scénářů a rizik kontaminace podzemních vod. Současně dokumentace nepředkládá žádné odborné hydrogeologické podklady vztahující se přímo k AOV99 – Podkovné, které by umožňovaly ověřit správnost závěrů o zanedbatelných vlivech na podzemní vody. Podklady přitom potvrzují, že území AOV99 – Podkovné leží v hydrogeologickém rajónu Dolnomoravský úval – severní část (HGR 2250), jehož hydrogeologické poměry jsou tvořeny sedimentárními kolektory s komplexními vazbami mezi jednotlivými vrstvami podzemních vod. Takové prostředí vyžaduje individuální odborné posouzení, protože lokální zásahy mohou ovlivnit proudění vody, infiltrační procesy i místní hydrogeologickou stabilitu. Současně dokumentace nehodnotí možné vlivy ve vztahu k ochranným pásmům přírodních léčivých zdrojů Hodonín–Josefov, přestože takové limity v území existují a podléhají zvláštnímu ochrannému režimu podle zákona č. 164/2001 Sb. Ochranná pásma přírodních léčivých zdrojů představují zákonný limit využití území, jehož účelem je ochrana vydatnosti, kvality a hydrogeologické stability zdrojů. Dokumentace současně neobsahuje vyhodnocení, zda navrhované zásahy spojené s realizací větrných elektráren nemohou tyto chráněné hodnoty ovlivnit. Takový postup je v rozporu se samotným účelem strategického posuzování vlivů na životní prostředí. Posuzování SEA má plnit preventivní funkci a umožnit identifikaci významných rizik již na úrovni koncepce, nikoli až ve fázi jednotlivých navazujících povolovacích řízení. Zákon o posuzování vlivů na životní prostředí současně vyžaduje vyhodnocení významných vlivů návrhu již při pořizování koncepce. Princip prevence a princip předběžné opatrnosti současně ukládají povinnost vyhodnotit možná rizika před přijetím rozhodnutí, zejména v situacích, kdy existuje odborná nejistota. Pokud dokumentace ponechává řešení podstatných hydrogeologických otázek až na budoucí stupně projektové přípravy, nelze v současné fázi objektivně ověřit, zda navržené řešení nepovede k nepřiměřeným zásahům do vodních poměrů, ochrany podzemních vod nebo ochrany přírodních léčivých zdrojů.	

Poř. č.	Připomínkové místo	Číslo jednací	Článek	AO	Připomínka	Vyhodnocení
					Dokumentace je proto v této části zatížena neúplně zjištěným skutkovým stavem a nepřezkoumatelností. Návrh řešení: Požaduji doplnění samostatného hydrogeologického posouzení pro AOV99 – Podkovné, zpracování modelování proudění podzemních vod, vyhodnocení kumulativních hydrogeologických dopadů, posouzení vlivů na ochranná pásma přírodních léčivých zdrojů a doplnění analýzy možných rizik již na úrovni této koncepce. Pokud nebude možné uvedené nedostatky objektivně a přezkoumatelně odstranit, požaduji vypuštění AOV99 – Podkovné a souvisejícího územního opatření z návrhu Změny č. 2 Územního rozvojového plánu České republiky. Zdroje: ČESKÁ REPUBLIKA. Zákon č. 100/2001 Sb., o posuzování vlivů na životní prostředí a o změně některých souvisejících zákonů [online]. Praha: Parlament České republiky, 2001. Dostupné z: https://www.zakonyprolidi.cz/cs/2001-100. [cit. 22. 5. 2026]. ČESKÁ GEOLOGICKÁ SLUŽBA. Hydrogeologické rajóny České republiky – Dolnomoravský úval, severní část (HGR 2250) [online]. Praha: Česká geologická služba. Dostupné z: https://mapy.geology.cz/hydro_rajony/. [cit. 22. 5. 2026]. MINISTERSTVO ZDRAVOTNICTVÍ ČR. Mapa ochranných pásem přírodních léčivých zdrojů Hodonín–Josefov [online]. Praha: Ministerstvo zdravotnictví ČR. Dostupné z: https://mzd.gov.cz/wp-content/uploads/wepub-upload/files/3/hodonin_josefov20130930.pdf. [cit. 22. 5. 2026]. ČESKÁ REPUBLIKA. Zákon č. 164/2001 Sb., o přírodních léčivých zdrojích, zdrojích přírodních minerálních vod, přírodních léčebných lázních a lázeňských místech a o změně některých souvisejících zákonů (lázeňský zákon) [online]. Praha: Parlament České republiky, 2001. Dostupné z: https://www.zakonyprolidi.cz/cs/2001-164. [cit. 22. 5. 2026]. Připomínka č. 13: Absence závazných hydrogeologických limitů pro zakládání větrných elektráren Dokumentace vztahující se k AOV99 – Podkovné nestanovuje konkrétní a závazné podmínky pro zakládání větrných elektráren z hlediska ochrany podzemních vod a hydrogeologických poměrů území. Podmínky vztahující se k ochraně vodního prostředí jsou formulovány převážně obecně, bez přesně definovaných technických limitů, prostorových omezení nebo zákazových podmínek umožňujících ověřit skutečný rozsah ochrany území. Dokumentace současně neobsahuje: – minimální vzdálenosti základových konstrukcí od vodních zdrojů a individuálních studní, – minimální vzdálenosti od ochranných pásem přírodních léčivých zdrojů, – zákazová pásma pro hlubinné zakládání v hydrogeologicky citlivých územích, – podmínky pro omezení zásahů do hydrogeologických struktur, – limity pro rozsah zemních prací a zásahů do podloží, – kritéria pro posouzení vlivů na infiltrační procesy a proudění podzemních vod. Dokumentace přitom současně připouští existenci hydrogeologických omezení v území a potvrzuje přítomnost ochranných režimů souvisejících s přírodními léčivými zdroji a podzemními vodami. Přes existenci těchto limitů však nestanovuje konkrétní pravidla, podle nichž by bylo možné objektivně posoudit přípustnost zakládání jednotlivých větrných elektráren. Takový postup vytváří významnou právní i věcnou nejistotu. Pokud nejsou podmínky ochrany formulovány konkrétně a jednoznačně, není možné ověřit, zda navrhované řešení poskytuje skutečnou ochranu vodních zdrojů nebo zda pouze přesouvá rozhodování o zásadních otázkách do budoucích stupňů projektové přípravy. Význam konkrétních hydrogeologických limitů současně potvrzuje odborná literatura. Studie Ofterdinger et al. (2019) upozorňuje, že rozsáhlé základové konstrukce mohou měnit hydraulické vlastnosti horninového prostředí, ovlivňovat směry proudění podzemních vod a zasahovat do hydrogeologických vazeb. Studie Page et al. (2018) současně potvrzuje, že rozsáhlé technické zásahy mohou lokálně měnit hydrochemické poměry a přirozené infiltrační procesy. V případě AOV99 – Podkovné však dokumentace neobsahuje žádné odborné vyhodnocení rozsahu těchto možných vlivů ani nestanovuje konkrétní podmínky, které by umožňovaly jejich prevenci.	

Poř. č.	Připomínkové místo	Číslo jednací	Článek	AO	Připomínka	Vyhodnocení
					Podle vodního zákona existuje povinnost chránit podzemní vody a předcházet jejich ohrožení. Současně požadavek přezkoumatelnosti opatření obecné povahy vyžaduje, aby podmínky ochrany území byly formulovány určitě, srozumitelně a jednoznačně. Pokud dokumentace ponechává zásadní technické a hydrogeologické otázky bez konkrétní úpravy, nelze objektivně ověřit, zda navržené řešení zajišťuje dostatečnou ochranu vodních zdrojů a hydrogeologické stability území. Dokumentace je proto v této části zatížena nepřezkoumatelností a neúplně zjištěným skutkovým stavem. Návrh řešení: Požaduji doplnění konkrétních a závazných hydrogeologických limitů pro zakládání větrných elektráren v rámci AOV99 – Podkovné, zejména stanovení minimálních vzdáleností od vodních zdrojů a individuálních studní, vymezení zákazových pásem v hydrogeologicky citlivých lokalitách, stanovení podmínek pro ochranu proudění podzemních vod a doplnění odborného hydrogeologického posouzení navrhovaných zásahů. Pokud nebude možné uvedené nedostatky objektivně a přezkoumatelně odstranit, požaduji vypuštění AOV99 – Podkovné a souvisejícího územního opatření z návrhu Změny č. 2 Územního rozvojového plánu České republiky. Zdroje: OFTERDINGER, U. et al. Groundwater in fractured bedrock environments [online]. London: Geological Society Special Publications, 2019. Dostupné z: https://www.lyellcollection.org/doi/10.1144/SP479-2018-170. [cit. 22. 5. 2026]. PAGE, D. et al. Managed Aquifer Recharge in Sustainable Urban Water Management [online]. Basel: Water, 2018. Dostupné z: https://www.mdpi.com/2073-4441/10/3/239. [cit. 22. 5. 2026]. ČESKÁ REPUBLIKA. Zákon č. 254/2001 Sb., o vodách a o změně některých zákonů (vodní zákon) [online]. Praha: Parlament České republiky, 2001. Dostupné z: https://www.zakonyprolidi.cz/cs/2001-254. [cit. 22. 5. 2026]. ČESKÁ REPUBLIKA. Zákon č. 500/2004 Sb., správní řád [online]. Praha: Parlament České republiky, 2004. Dostupné z: https://www.zakonyprolidi.cz/cs/2004-500. [cit. 22. 5. 2026]. Připomínka č. 14: Nedostatečné posouzení ochranných pásem vodních zdrojů a individuálních studní Dokumentace vztahující se k AOV99 – Podkovné neobsahuje dostatečné hydrogeologické posouzení možných dopadů navrhovaných větrných elektráren na veřejné a individuální zdroje podzemních vod. Hodnocení vlivů na vody je provedeno pouze v obecné rovině a neobsahuje detailní vyhodnocení lokálních hydrogeologických poměrů, které by umožňovalo objektivně posoudit možná rizika pro zásobování obyvatel vodou. Dokumentace současně neobsahuje: – podrobný hydrogeologický průzkum řešeného území, – evidenci a vyhodnocení individuálních studní v okolí navrhovaných lokalit větrných elektráren, – modelování proudění podzemních vod, – hodnocení možných změn vydatnosti lokálních zdrojů, – vyhodnocení možných dopadů na kvalitu podzemních vod, – kumulativní hodnocení dopadů celé akcelerační oblasti na lokální vodní poměry. Venkovské oblasti jsou přitom často významně závislé na individuálních zdrojích vody, zejména soukromých studních a lokálních vrtech. Tyto zdroje bývají citlivé na změny infiltrace, změny proudění podzemních vod i na lokální stavební zásahy. Studie Lee et al. (2020) potvrzuje, že individuální zdroje podzemních vod vykazují zvýšenou citlivost vůči lokálním hydrogeologickým změnám a změnám kvality vody. Současně studie Shapiro a Falcone (2022) potvrzuje vysokou zranitelnost mělkých podzemních systémů a individuálních vrtů vůči lokálním zásahům ovlivňujícím infiltrační procesy a transport látek v horninovém prostředí. Dokumentace současně neobsahuje odborné vyhodnocení vztahu navrhovaných větrných elektráren k ochranným pásmům přírodních léčivých zdrojů Hodonín–Josefov, přestože tato území podléhají zvláštnímu ochrannému režimu podle zákona č. 164/2001 Sb., o přírodních léčivých zdrojích, zdrojích přírodních minerálních vod, přírodních léčebných	

Poř. č.	Připomínkové místo	Číslo jednací	Článek	AO	Připomínka	Vyhodnocení
					lázních a lázeňských místech (lázeňský zákon). Současně není doloženo, zda byly posuzovány možné hydraulické vazby mezi řešeným územím a okolními zdroji podzemních vod ani zda byly zohledněny možné změny infiltračních procesů a proudění vody v území. V případě AOV99 – Podkovné tak nelze objektivně ověřit, zda realizace navržených větrných elektráren nemůže ovlivnit lokální zdroje pitné vody nebo hydrogeologickou stabilitu území. Podle vodního zákona existuje povinnost chránit podzemní vody a předcházet jejich ohrožení. Současně princip prevence a princip předběžné opatrnosti vyžadují, aby potenciální rizika byla vyhodnocena před přijetím rozhodnutí, zejména v situacích odborné nejistoty. Pokud dokumentace neobsahuje potřebné odborné podklady umožňující ověřit možné dopady na individuální zdroje vody, nelze její závěry považovat za dostatečně přezkoumatelné. Dokumentace je proto v této části zatížena neúplně zjištěným skutkovým stavem a nepřezkoumatelností. Návrh řešení: Požaduji doplnění detailního hydrogeologického průzkumu pro AOV99 – Podkovné, zpracování modelování proudění podzemních vod, vyhodnocení možných dopadů na individuální studny a lokální zdroje pitné vody, posouzení hydraulických vazeb s chráněnými zdroji a doplnění kumulativního hodnocení hydrogeologických dopadů celé akcelerační oblasti. Pokud nebude možné uvedené nedostatky objektivně a přezkoumatelně odstranit, požaduji vypuštění AOV99 – Podkovné a souvisejícího územního opatření z návrhu Změny č. 2 Územního rozvojového plánu České republiky. Zdroje: LEE, D. et al. Private Wells and Rural Health: Groundwater Contaminants of Emerging Concern [online]. Environmental Health Perspectives, 2020. Dostupné z: https://pubmed.ncbi.nlm.nih.gov/31994010/. [cit. 22. 5. 2026]. SHAPIRO, A. M.; FALCONE, J. A. Mapping Areas of Groundwater Susceptible to Transient Contamination Events from Rapid Infiltration into Shallow Fractured-Rock Aquifers [online]. Reston: U.S. Geological Survey, 2022. Dostupné z: https://pubs.usgs.gov/publication/ofr20221093/full. [cit. 22. 5. 2026]. ČESKÁ REPUBLIKA. Zákon č. 164/2001 Sb., o přírodních léčivých zdrojích, zdrojích přírodních minerálních vod, přírodních léčebných lázních a lázeňských místech a o změně některých souvisejících zákonů (lázeňský zákon) [online]. Praha: Parlament České republiky, 2001. Dostupné z: https://www.zakonyprolidi.cz/cs/2001-164. [cit. 22. 5. 2026]. ČESKÁ REPUBLIKA. Zákon č. 254/2001 Sb., o vodách a o změně některých zákonů (vodní zákon) [online]. Praha: Parlament České republiky, 2001. Dostupné z: https://www.zakonyprolidi.cz/cs/2001-254. [cit. 22. 5. 2026]. Připomínka č. 15: Riziko kontaminace podzemních vod a havárií technických kapalin Dokumentace vztahující se k AOV99 – Podkovné neobsahuje dostatečné vyhodnocení rizik kontaminace podzemních vod v souvislosti s provozem větrných elektráren ani hodnocení možných havarijních scénářů. Hodnocení vlivů na vody se omezuje převážně na obecné konstatování o zanedbatelných nebo nevýznamných dopadech, aniž by byla tato tvrzení podložena konkrétními odbornými podklady vztahujícími se k řešenému území. Dokumentace současně neobsahuje: – analýzu možných havarijních scénářů, – vyhodnocení rizik úniku hydraulických a mazacích kapalin, – modelování transportu kontaminace v podzemním prostředí, – hodnocení možných dopadů na individuální zdroje pitné vody, – posouzení šíření kontaminace v případě havarijní události, – kumulativní vyhodnocení rizik pro celou akcelerační oblast. Větrné elektrárny představují technická zařízení využívající hydraulické systémy, mazací oleje, chladicí kapaliny a další provozní látky, jejichž případný únik může představovat riziko pro podzemní vody, zejména v oblastech se zvýšenou hydrogeologickou citlivostí. Studie Jain (2023) potvrzuje, že v hydrogeologicky citlivých územích může docházet k rychlému transportu kontaminace směrem k podzemním zdrojům vody, zejména v prostředích s vyšší propustností nebo	

Poř. č.	Připomínkové místo	Číslo jednací	Článek	AO	Připomínka	Vyhodnocení
					složitějšími hydrogeologickými vazbami. Výzkum Soriano et al. (2020) současně upozorňuje, že lokální změny infiltrace a transportu látek mohou ovlivňovat kvalitu vody v individuálních zdrojích a soukromých studních i ve větší vzdálenosti od samotného zdroje znečištění. V případě AOV99 – Podkovné dokumentace současně nehodnotí možné souvislosti mezi havarijními scénáři a přítomností ochranných pásem přírodních léčivých zdrojů Hodonín–Josefov, která podléhají zvláštnímu ochrannému režimu podle zákona č. 164/2001 Sb., o přírodních léčivých zdrojích, zdrojích přírodních minerálních vod, přírodních léčebných lázních a lázeňských místech. Dokumentace současně neobsahuje odborné vyhodnocení toho, zda případný únik provozních látek nemůže ovlivnit kvalitu podzemních vod, vydatnost zdrojů nebo hydrogeologickou stabilitu území. Princip prevence přitom vyžaduje, aby byla významná environmentální rizika posuzována ještě před schválením navrhovaného řešení. V případě odborné nejistoty nelze automaticky předpokládat nulový nebo zanedbatelný vliv bez existence konkrétních odborných podkladů. Vodní zákon současně ukládá povinnost chránit podzemní vody a přijímat opatření k předcházení jejich znečištění. Pokud dokumentace neobsahuje analýzu havarijních scénářů a vyhodnocení možných důsledků pro vodní prostředí, nelze její závěry považovat za objektivně ověřitelné. Dokumentace je proto v této části zatížena neúplně zjištěným skutkovým stavem a nepřezkoumatelností. Návrh řešení: Požaduji doplnění analýzy havarijních scénářů pro AOV99 – Podkovné, posouzení rizik úniku technických kapalin, modelování možného transportu kontaminace v podzemním prostředí, vyhodnocení možných dopadů na individuální studny, ochranná pásma přírodních léčivých zdrojů a podzemní vody a doplnění návrhu preventivních opatření pro ochranu vodního prostředí. Pokud nebude možné uvedené nedostatky objektivně a přezkoumatelně odstranit, požaduji vypuštění AOV99 – Podkovné a souvisejícího územního opatření z návrhu Změny č. 2 Územního rozvojového plánu České republiky. Zdroje: JAIN, H. Groundwater Vulnerability and Risk Mitigation [online]. Amsterdam: Groundwater for Sustainable Development, 2023. Dostupné z: https://www.sciencedirect.com/science/article/abs/pii/S2352801X23000681. [cit. 22. 5. 2026]. SORIANO, Mario A. et al. Evaluating Domestic Well Vulnerability to Contamination From Rapid Infiltration [online]. Washington: Water Resources Research, 2020. Dostupné z: https://agupubs.onlinelibrary.wiley.com/doi/10.1029/2020WR028005. [cit. 22. 5. 2026]. ČESKÁ REPUBLIKA. Zákon č. 164/2001 Sb., o přírodních léčivých zdrojích, zdrojích přírodních minerálních vod, přírodních léčebných lázních a lázeňských místech a o změně některých souvisejících zákonů (lázeňský zákon) [online]. Praha: Parlament České republiky, 2001. Dostupné z: https://www.zakonyprolidi.cz/cs/2001-164. [cit. 22. 5. 2026]. ČESKÁ REPUBLIKA. Zákon č. 254/2001 Sb., o vodách a o změně některých zákonů (vodní zákon) [online]. Praha: Parlament České republiky, 2001. Dostupné z: https://www.zakonyprolidi.cz/cs/2001-254. [cit. 22. 5. 2026]. Připomínka č. 16: Retenční schopnost krajiny, infiltrace a kumulativní hydrologické dopady Dokumentace vztahující se k AOV99 – Podkovné neobsahuje komplexní posouzení vlivů navrhované akcelerační oblasti na retenční schopnost krajiny, infiltrační procesy a hydrologickou stabilitu území. Dokumentace současně nehodnotí možné změny odtokových poměrů, změny zasakování srážkových vod ani kumulativní dopady související s realizací více větrných elektráren v rámci celé akcelerační oblasti. Takový postup je problematický zejména s ohledem na skutečnost, že realizace větrných elektráren neznamená pouze umístění samotných stavebních objektů, ale současně zahrnuje vznik rozsáhlých základových konstrukcí, manipulačních ploch, přístupových komunikací, technické infrastruktury a opakované zatížení území těžkou mechanizací. Dokumentace současně neobsahuje: – hodnocení změn infiltračních procesů v území, – vyhodnocení dopadů zhutnění půdy během výstavby,	

Poř. č.	Připomínkové místo	Číslo jednací	Článek	AO	Připomínka	Vyhodnocení
					– hodnocení změn povrchového odtoku, – modelování vlivů na retenční schopnost krajiny, – posouzení hydrologických dopadů při extrémních srážkách, – kumulativní hydrologické hodnocení celé AOV99 – Podkovné, – hodnocení souvisejících dopadů klimatické změny. Studie Emenhiser (2020) potvrzuje, že stavební činnost a dlouhodobé zatížení půdy těžkou mechanizací mohou významně snižovat infiltrační schopnost půdního prostředí a současně zvyšovat povrchový odtok vody. Studie USDA Forest Service (2015) dále potvrzuje, že nové komunikace a technické zásahy do krajiny mohou urychlovat odvádění vody z území, měnit přirozené odtokové procesy a zvyšovat erozi. Výzkum Haddad et al. (2015) současně upozorňuje, že fragmentace krajiny a změny krajinné struktury mohou dlouhodobě ovlivňovat retenční schopnost území a přirozený vodní režim. Studie Alfieri et al. (2016) dále potvrzuje, že technicky pozměněná krajina vykazuje rychlejší hydrologickou odezvu a vyšší citlivost k extrémním srážkovým událostem. Výzkum Wasko et al. (2021) současně potvrzuje, že klimatická změna vede ke zvýšení intenzity krátkodobých extrémních srážkových událostí, což dále zvyšuje význam preventivního hodnocení hydrologické stability území. Dokumentace AOV99 – Podkovné však neobsahuje žádné odborné podklady umožňující ověřit, zda navrhované změny využití území nepovedou ke změnám vodního režimu krajiny, omezení infiltrace nebo zvýšení povrchového odtoku. Současně dokumentace nehodnotí možné kumulativní dopady celé akcelerační oblasti na širší hydrologické vztahy v území. Jednotlivé zásahy mohou být samostatně hodnoceny jako nevýznamné, jejich souběžné působení však může vést k významnějším změnám retenční schopnosti krajiny a hydrologické stability. Princip prevence a princip předběžné opatrnosti přitom vyžadují, aby možná rizika byla posuzována již v okamžiku pořizování koncepce, zejména v situaci odborné nejistoty a při existenci možných kumulativních efektů. Pokud dokumentace neobsahuje odborné hydrologické modelování ani hodnocení kumulativních vlivů, nelze její závěry o nevýznamných dopadech na vodní režim krajiny objektivně ověřit. Dokumentace je proto v této části zatížena neúplně zjištěným skutkovým stavem a nepřezkoumatelností. Návrh řešení: Požaduji doplnění komplexního hydrologického hodnocení pro AOV99 – Podkovné, zpracování modelování infiltračních procesů, vyhodnocení změn povrchového odtoku a retenční schopnosti krajiny, posouzení dopadů extrémních srážkových událostí, doplnění kumulativního hodnocení hydrologických vlivů celé akcelerační oblasti a návrh konkrétních opatření pro ochranu vodního režimu území. Pokud nebude možné uvedené nedostatky objektivně a přezkoumatelně odstranit, požaduji vypuštění AOV99 – Podkovné a souvisejícího územního opatření z návrhu Změny č. 2 Územního rozvojového plánu České republiky. Zdroje: EMENHISER, C. Post Windfarm Installation Impacts on Soil Properties and Crop Response in the Midwest [online]. West Lafayette: Purdue University, 2020. Dostupné z: https://hammer.purdue.edu/articles/thesis/Post_Windfarm_Installation_Impacts_on_Soil_Properties_and_Crop_Response_in_the_Midwest/13353602. [cit. 22. 5. 2026]. USDA FOREST SERVICE. Effects of Roads on Hydrology and Soil Erosion in Forested Landscapes [online]. Fort Collins: United States Department of Agriculture, 2015. Dostupné z: https://www.fs.usda.gov/rm/pubs/rmrs_gtr336.pdf. [cit. 22. 5. 2026]. HADDAD, Nick M. et al. Habitat Fragmentation and Its Lasting Impact on Earth's Ecosystems [online]. Washington: Science Advances, 2015. Dostupné z: https://www.science.org/doi/10.1126/sciadv.1500052. [cit. 22. 5. 2026]. ALFIERI, L. et al. Increasing Flood Risk Under Climate Change: A Pan-European Assessment of the Benefits of Four Adaptation Strategies [online]. Cham: Climatic Change, 2016. Dostupné z:	

Poř. č.	Připomínkové místo	Číslo jednací	Článek	AO	Připomínka	Vyhodnocení
					https://link.springer.com/article/10.1007/s10584-016-1641-1. [cit. 22. 5. 2026]. WASKO, C. et al. Evidence of Shorter More Extreme Rainfalls and Increased Flood Risk Under Climate Change [online]. Amsterdam: Journal of Hydrology, 2021. Dostupné z: https://www.sciencedirect.com/science/article/abs/pii/S0022169421010441. [cit. 22. 5. 2026]. D) Vnitřní rozpor mezi ochranou nerostného bohatství a vymezením AOV99 – Podkovné Připomínka č. 17: Nedostatečné vyhodnocení geologických a surovinových limitů Dokumentace vztahující se k AOV99 – Podkovné připouští existenci významných geologických a surovinových limitů v území, současně však neobsahuje systematické vyhodnocení jejich významu, vzájemných vazeb ani poměření těchto limitů s navrhovanou akcelerační oblastí. Vzniká tak rozpor mezi deklarovaným cílem minimalizace střetů a současně přiznanou existencí rozsáhlých limitů využití území. Dokumentace sama uvádí: „Ložiska nerostných surovin, chráněná ložisková území a dobývací prostory pro těžbu ropy a zemního plynu na významné části území. Těžba částečně probíhá.“ Podklady současně potvrzují existenci několika dobývacích prostorů pro těžbu ropy a zemního plynu přímo v území AOV99 – Podkovné, včetně dobývacího prostoru Dolní Bojanovice VI č. 40021, Nový Poddvorov č. 40124 a Josefov č. 40141. Současně se v území nachází několik výhradních ložisek ropy a zemního plynu a rozsáhlá chráněná ložisková území. Mimořádně významná je skutečnost, že chráněné ložiskové území Hodonín č. 13870000 pro lignit překrývá celé území AOV99 – Podkovné (100 % území). Dokumentace tedy současně potvrzuje, že celá navržená akcelerační oblast zasahuje do zákonem chráněného území určeného pro ochranu výhradních ložisek nerostných surovin. Podle § 15 zákona č. 44/1988 Sb., o ochraně a využití nerostného bohatství (horní zákon) představují chráněná ložisková území zákonný nástroj ochrany výhradních ložisek před činnostmi, které by mohly znemožnit nebo podstatně ztížit jejich budoucí využití. Ochrana výhradních ložisek přitom představuje veřejný zájem chráněný zákonem. Podle České geologické služby se na území AOV99 – Podkovné nachází dobývací prostor Nový Poddvorov č. 40124 pro ropu a hořlavý zemní plyn o rozloze 0,023 km² (0,6 % území AOV99), dobývací prostor Dolní Bojanovice VI č. 40021 pro ropu a zemní plyn o rozloze 0,183 km² (4,4 % území AOV99) a dobývací prostor Josefov č. 40141 pro hořlavý zemní plyn o rozloze 0,004 km² (0,1 % území AOV99). Na území AOV99 – Podkovné se nachází výhradní ložisko Poddvorov 109 č. 3260300 pro ropu, neparafinickou ropu a zemní plyn o rozloze 0,286 km² (6,8 % území AOV99), výhradní ložisko Poddvorov č. 3083072 pro ropu, poloparafinickou ropu a zemní plyn o rozloze 0,722 km² (17,2 % území AOV99), výhradní ložisko Poddvorov 125 č. 3264500 pro ropu, poloparafinickou ropu a zemní plyn o rozloze 0,236 km² (5,6 % území AOV99), výhradní ložisko Josefov u Hodonína-SZ č. 3267000 pro zemní plyn a ropu o rozloze 0,542 km² (12,9 % území AOV99), výhradní ložisko Prušánky 4b č. 3263700 pro ropu a zemní plyn o rozloze 0,114 km² (2,7 % území AOV99), výhradní ložisko Prušánky č. 3262000 pro ropu, poloparafinickou ropu a zemní plyn o rozloze 0,007 km² (0,2 % území AOV99) a výhradní ložisko Prušánky-západ č. 3265200 pro zemní plyn o rozloze 0,117 km² (2,8 % území AOV99). Obr.: AOV99 - výhradní ložiska a dobývací prostory Zdroj: [online] https://mapy.geology.cz/suris/. Obr.: AOV99 – chráněná ložisková území (CHLÚ) Zdroj: [online] https://mapy.geology.cz/suris/. Obr.: AOV99 – chráněná území pro zvláštní zásady do zemské kůry (CHÚZZZK) Zdroj: [online] https://mapy.geology.cz/suris/. Obr.: AOV99 – průzkumná území (PÚ) Zdroj: [online] https://mapy.geology.cz/suris/. Na území AOV99 – Podkovné se nachází chráněné ložiskové území Prušánky I č. 26370000 a č. 40021000 pro ropu a zemní plyn o rozloze 0,212 km² (5 % území AOV99), chráněné ložiskové území Prušánky č. 26200000 pro ropu, zemní plyn a poloparafinickou ropu o rozloze 0,197 km² (4,7 % území AOV99), chráněné ložiskové území Dolní Bojanovice I č. 25960000 pro ropu, neparafinickou ropu a zemní plyn o rozloze 0,516 km² (12,3 % území AOV99), chráněné ložiskové území Josefov č. 26700000 pro ropu a zemní plyn o rozloze 0,536 km² (12,8 % území AOV99) a chráněné ložiskové území Hodonín č. 13870000 pro lignit, které překrývá celé území AOV99 (100 % území). Na území AOV99 – Podkovné se nachází chráněné území pro zvláštní zásahy do zemské kůry Prušánky II-PZP č. 40021000, které slouží jako podzemní zásobník plynu a zasahuje do území AOV99 v rozsahu 0,110 km² (2,6 % území), a chráněné území Prušánky III-PZP č. 40022000 o rozloze 0,007 km² (0,2 %	

Poř. č.	Připomínkové místo	Číslo jednací	Článek	AO	Připomínka	Vyhodnocení
					území AOV99). Dokumentace však neobsahuje: – vyhodnocení střetu mezi větrnými elektrárnami a chráněnými ložiskovými územími, – posouzení omezení budoucí těžby nerostných surovin, – vyhodnocení střetu s dobývacími prostory, – vyhodnocení dopadů na aktivní těžbu ropy a zemního plynu, – posouzení omezení využití výhradních ložisek, – poměření veřejného zájmu ochrany nerostného bohatství s veřejným zájmem rozvoje obnovitelných zdrojů energie, – kumulativní vyhodnocení souběhu těžebních aktivit, podzemních zásobníků plynu a navržených větrných elektráren. Dokumentace tak sice existenci významných střetů připouští, avšak neprovádí jejich skutečné odborné vyhodnocení. Samotné konstatování existence ložisek a těžebních limitů bez následného odborného posouzení nelze považovat za dostatečné odůvodnění opatření obecné povahy. Současně není zřejmé, jakým způsobem bylo ověřeno, že realizace AOV99 – Podkovné neomezí budoucí využití strategických surovinových zdrojů státu. Dokumentace rovněž neobsahuje žádné porovnání intenzity střetu mezi jednotlivými veřejnými zájmy ani neuvádí důvody, na základě kterých byl veřejný zájem na realizaci akcelerační oblasti považován za převažující. Požadavek na přezkoumatelnost opatření obecné povahy přitom vyžaduje, aby byly střety mezi chráněnými veřejnými zájmy identifikovány, vyhodnoceny a řádně odůvodněny. V případě AOV99 – Podkovné však dokumentace současně připouští existenci významných geologických a surovinových limitů, avšak jejich význam pro navrženou akcelerační oblast fakticky nehodnotí. Dokumentace je proto v této části zatížena neúplně zjištěným skutkovým stavem, vnitřní rozporností a nepřezkoumatelností. Návrh řešení: Požaduji doplnění systematického vyhodnocení střetů AOV99 – Podkovné s chráněnými ložiskovými územími, dobývacími prostory, výhradními ložisky a aktivní těžbou ropy a zemního plynu, doplnění poměření veřejného zájmu ochrany nerostného bohatství s veřejným zájmem rozvoje obnovitelných zdrojů energie a vyhodnocení možných omezení budoucího využití ložisek. Pokud nebude možné uvedené nedostatky objektivně a přezkoumatelně odstranit, požaduji vypuštění AOV99 – Podkovné a souvisejícího územního opatření z návrhu Změny č. 2 Územního rozvojového plánu České republiky. Zdroje: ČESKÁ REPUBLIKA. Zákon č. 44/1988 Sb., o ochraně a využití nerostného bohatství (horní zákon) [online]. Praha: Parlament České republiky, 1988. Dostupné z: https://www.zakonyprolidi.cz/cs/1988-44. [cit. 22. 5. 2026]. ČESKÁ GEOLOGICKÁ SLUŽBA. Surovinový informační systém – chráněná ložisková území, dobývací prostory a výhradní ložiska [online]. Praha: Česká geologická služba. Dostupné z: https://mapy.geology.cz/suris/. [cit. 22. 5. 2026]. MINISTERSTVO PRO MÍSTNÍ ROZVOJ ČR. Změna č. 2 Územního rozvojového plánu – Odůvodnění Změny č. 2 Územního rozvojového plánu včetně přílohy č. 1 [online]. Praha: Ministerstvo pro místní rozvoj ČR, 2026. Dostupné z: https://mmr.gov.cz/MMR/media/MMR-MMR/Ministerstvo/Stavebn%C3%AD%20pr%C3%A1vo/%C3%9Azemn%C3%AD%20pl%C3%A1nov%C3%A1n%C3%AD/Zm%C4%9Bna%20%C4%8D.%202%20%C3%BAzemn%C3%ADho%20rozvojov%C3%A9ho%20pl%C3%A1nu/URP_Z2_oduvodneni.pdf. [cit. 22. 5. 2026]. Připomínka č. 18: Nedostatečné posouzení poddolovaných území, geotechnické stability a geologických rizik Dokumentace vztahující se k AOV99 – Podkovné neobsahuje dostatečné odborné posouzení geologické stability území ani vyhodnocení geotechnických rizik souvisejících s umístěním větrných elektráren. Přestože dokumentace současně potvrzuje existenci aktivní těžby ropy a zemního plynu, chráněných ložiskových území, podzemních zásobníků plynu a průzkumných území, neobsahuje odpovídající odborné vyhodnocení možných dopadů těchto skutečností na stabilitu podloží a bezpečnost	

Poř. č.	Připomínkové místo	Číslo jednací	Článek	AO	Připomínka	Vyhodnocení
					navrženého řešení. Větrné elektrárny představují mimořádně rozsáhlé konstrukce přenášející dlouhodobé dynamické zatížení do podloží prostřednictvím masivních základových konstrukcí. Stabilita těchto staveb přitom závisí nejen na únosnosti podloží, ale i na geologické stavbě území, hydrogeologických poměrech, tektonických vlastnostech a případné přítomnosti hlubších geologických struktur ovlivněných těžební činností. Dokumentace však neobsahuje: – geotechnické posouzení stability podloží, – odborné vyhodnocení geologických rizik v území s těžbou ropy a zemního plynu, – seizmické posouzení území, – analýzu vlivů hlubinného zakládání větrných elektráren, – hodnocení možných interakcí mezi základy větrných elektráren a podzemními strukturami, – vyhodnocení dlouhodobého dynamického zatížení podloží, – hodnocení kumulativních geologických rizik. Dokumentace současně bez odborného podložení uvádí, že: „Potenciální dosah vlivů vibrací nebo havárií na hmotné statky se nepředpokládá. Vliv je hodnocen jako nulový.“ Takový závěr však nelze považovat za přezkoumatelný, pokud není podložen konkrétním geotechnickým nebo seizmickým posouzením vztahujícím se přímo k řešenému území. Studie Mangriotis et al. (2025) potvrzuje, že větrné elektrárny vytvářejí měřitelné seizmické vibrace přenášené do podloží a že jejich šíření významně závisí na geologických podmínkách území. Studie současně upozorňuje, že interakce mezi základy větrných elektráren a geologickým prostředím může představovat významný faktor při posuzování citlivé infrastruktury a podzemních struktur. Studie Gaßner et al. (2023) dále potvrzuje, že provoz větrných elektráren vytváří dlouhodobé vibrace šířící se podložím a že jejich účinky mohou být měřitelné i ve vzdálenostech okolo jednoho kilometru od větrných parků. Dokumentace AOV99 – Podkovné však neobsahuje žádné vyhodnocení možných vlivů vibrací ve vztahu k chráněným ložiskovým územím, podzemním zásobníkům plynu, těžební infrastruktuře ani k případným geologickým strukturám ovlivněným předchozí nebo probíhající těžbou. Současně není doloženo, zda byly posuzovány možné dlouhodobé změny geotechnické stability území nebo zda byly vyhodnoceny možné dopady na bezpečnost provozu podzemní infrastruktury. Podle zákona o geologických pracích musí být významné zásahy do geologického prostředí podloženy odbornými geologickými podklady. Současně princip prevence vyžaduje, aby potenciální rizika byla vyhodnocena již v okamžiku pořizování koncepce, nikoliv až v navazujících řízeních. Pokud dokumentace neobsahuje odborné geotechnické a seizmické posouzení, nelze její závěry o nulových nebo nevýznamných dopadech objektivně ověřit. Dokumentace je proto v této části zatížena neúplně zjištěným skutkovým stavem a nepřezkoumatelností. Návrh řešení: Požaduji doplnění geotechnického a seizmického posouzení pro AOV99 – Podkovné, vyhodnocení vlivů hlubinného zakládání větrných elektráren, doplnění analýzy dlouhodobého dynamického zatížení podloží, vyhodnocení možných vlivů na podzemní infrastrukturu, chráněná ložisková území a těžební struktury a doplnění kumulativního posouzení geologických rizik. Pokud nebude možné uvedené nedostatky objektivně a přezkoumatelně odstranit, požaduji vypuštění AOV99 – Podkovné a souvisejícího územního opatření z návrhu Změny č. 2 Územního rozvojového plánu České republiky. Zdroje: MANGRIOTIS, M. D. et al. A review of the ground seismic vibrations induced by wind turbines [online]. Lancaster: UK Centre for Ecology & Hydrology, 2025. Dostupné z: https://nora.nerc.ac.uk/id/eprint/541080/. [cit. 22. 5. 2026]. GAßNER, L. et al. Ground motion emissions due to wind turbines [online]. Göttingen: Solid Earth, 2023. Dostupné z: https://se.copernicus.org/articles/14/785/2023/. [cit. 22. 5. 2026]. ČESKÁ REPUBLIKA. Zákon č. 62/1988 Sb., o geologických pracích [online]. Praha: Parlament České republiky, 1988. Dostupné z: https://www.zakonyprolidi.cz/cs/1988-62. [cit. 22. 5. 2026]. MINISTERSTVO PRO MÍSTNÍ ROZVOJ ČR. Změna č. 2 Územního rozvojového plánu – Odůvodnění	

Poř. č.	Připomínkové místo	Číslo jednací	Článek	AO	Připomínka	Vyhodnocení
					Změny č. 2 Územního rozvojového plánu včetně přílohy č. 1 [online]. Praha: Ministerstvo pro místní rozvoj ČR, 2026. Dostupné z: https://mmr.gov.cz/MMR/media/MMR-MMR/Ministerstvo/Stavebn%C3%AD%20pr%C3%A1vo/%C3%9Azemn%C3%AD%20pl%C3%A1nov%C3%A1n%C3%AD/Zm%C4%9Bna%20%C4%8D.%202%20%C3%BAzemn%C3%ADho%20rozvojov%C3%A9ho%20pl%C3%A1nu/URP_Z2_oduvodneni.pdf. [cit. 22. 5. 2026]. Připomínka č. 19: Nepřezkoumatelnost střetu s podzemními zásobníky plynu a průzkumnými územími Dokumentace vztahující se k AOV99 – Podkovné neobsahuje dostatečné vyhodnocení střetů navrhované akcelerační oblasti s podzemními zásobníky plynu, průzkumnými územími a dalšími územími určenými pro zvláštní zásahy do zemské kůry. Přestože dokumentace sama potvrzuje existenci těchto limitů využití území, neprovádí jejich skutečné odborné vyhodnocení a nehodnotí možné bezpečnostní a provozní důsledky jejich souběhu s navrhovanými větrnými elektrárnami. Podklady současně potvrzují, že se na území AOV99 – Podkovné nachází chráněná území pro zvláštní zásahy do zemské kůry Prušánky II-PZP č. 40021000 a Prušánky III-PZP č. 40022000, která slouží jako podzemní zásobníky plynu. Současně celé území AOV99 – Podkovné leží v průzkumném území Svahy Českého masivu č. 040008 pro průzkum ropy a zemního plynu a významná část území se nachází také v průzkumném území Vídeňská pánev VIII č. 040005. Tyto skutečnosti představují významný limit využití území, neboť průzkumná území a chráněná území pro zvláštní zásahy do zemské kůry nejsou vymezována pouze evidenčně, ale představují území určená k ochraně a budoucímu využití geologických struktur a strategických energetických zdrojů. Dokumentace však neobsahuje: – vyhodnocení bezpečnostních vzdáleností mezi větrnými elektrárnami a podzemní infrastrukturou, – vyhodnocení možných vlivů hlubinného zakládání větrných elektráren, – analýzu možných vlivů vibrací na podzemní zásobníky plynu, – hodnocení dlouhodobého dynamického zatížení podloží, – vyhodnocení možných havarijních scénářů, – posouzení omezení budoucího využití průzkumných území, – kumulativní vyhodnocení souběhu těžby, podzemních zásobníků plynu, technické infrastruktury a větrných elektráren. Současně dokumentace bez odborného doložení uvádí, že: „Potenciální dosah vlivů vibrací nebo havárií na hmotné statky se nepředpokládá. Vliv je hodnocen jako nulový.“ Takový závěr však nelze považovat za přezkoumatelný, pokud dokumentace současně neobsahuje žádné geotechnické, seizmické ani bezpečnostní posouzení vztahující se k podzemním zásobníkům plynu a související infrastruktuře. Studie Gaßner et al. (2023) potvrzuje, že provoz větrných elektráren vytváří dlouhodobé vibrace přenášené podložím, jejichž šíření závisí na geologických vlastnostech území. Studie Mangriotis et al. (2025) současně potvrzuje, že interakce mezi základy větrných elektráren a geologickými strukturami může představovat významný faktor při posuzování citlivé podzemní infrastruktury. Studie Safety Study CCS and Offshore Wind Farms (2022) současně potvrzuje, že při umisťování větrných elektráren v blízkosti podzemní energetické infrastruktury je nutné samostatně hodnotit geotechnická rizika, bezpečnostní vzdálenosti a možné provozní střety. Dokumentace AOV99 – Podkovné však žádné takové vyhodnocení neobsahuje. Současně není doloženo, zda realizace navržené akcelerační oblasti nemůže dlouhodobě omezit využití geologických struktur a strategických energetických zdrojů státu nebo zda nevytváří bezpečnostní konflikty mezi jednotlivými způsoby využití území. Dokumentace je proto v této části zatížena neúplně zjištěným skutkovým stavem a nepřezkoumatelností. Návrh řešení: Požaduji doplnění odborného posouzení střetu AOV99 – Podkovné s podzemními zásobníky plynu a průzkumnými územími, doplnění geotechnické a bezpečnostní analýzy, vyhodnocení vlivů vibrací a hlubinného zakládání, posouzení bezpečnostních vzdáleností a doplnění kumulativního hodnocení možných střetů mezi větrnými elektrárnami a podzemní energetickou infrastrukturou. Pokud nebude možné uvedené nedostatky objektivně a přezkoumatelně odstranit, požaduji vypuštění AOV99 – Podkovné a souvisejícího územního opatření z návrhu Změny č. 2 Územního rozvojového plánu	

Poř. č.	Připomínkové místo	Číslo jednací	Článek	AO	Připomínka	Vyhodnocení
					České republiky. Zdroje: SAFETY STUDY CCS AND OFFSHORE WIND FARMS. Safety Study CCS and Offshore Wind Farms [online]. Haag: Noordzeeloket, 2022. Dostupné z: https://www.noordzeeloket.nl/publish/pages/199110/safety- study-ccs-and-offshore-wind-farms.pdf. [cit. 22. 5. 2026]. GAßNER, L. et al. Ground motion emissions due to wind turbines [online]. Göttingen: Solid Earth, 2023. Dostupné z: https://se.copernicus.org/articles/14/785/2023/. [cit. 22. 5. 2026]. MANGRIOTIS, M. D. et al. A review of the ground seismic vibrations induced by wind turbines [online]. Lancaster: UK Centre for Ecology & Hydrology, 2025. Dostupné z: https://nora.nerc.ac.uk/id/eprint/541080/. [cit. 22. 5. 2026]. ČESKÁ REPUBLIKA. Zákon č. 62/1988 Sb., o geologických pracích [online]. Praha: Parlament České republiky, 1988. Dostupné z: https://www.zakonyprolidi.cz/cs/1988-62. [cit. 22. 5. 2026]. Připomínka č. 20: Rozpor s ochranou nerostného bohatství České republiky a principem hospodárného využití ložisek Dokumentace vztahující se k AOV99 – Podkovné neobsahuje řádné vyhodnocení střetu mezi navrhovanou akcelerační oblastí a ochranou nerostného bohatství České republiky. Přestože dokumentace sama potvrzuje existenci rozsáhlých chráněných ložiskových území, výhradních ložisek ropy a zemního plynu, dobývacích prostorů, podzemních zásobníků plynu a průzkumných území, neobsahuje odborné vyhodnocení, zda navržené řešení neomezí jejich současné nebo budoucí využití. Podklady současně potvrzují, že v území AOV99 – Podkovné existuje rozsáhlý překryv s výhradními ložisky ropy a zemního plynu, chráněnými ložiskovými územími a dobývacími prostory. Současně chráněné ložiskové území Hodonín č. 13870000 pro lignit překrývá celé území AOV99 – Podkovné (100 % území). Celé území navíc leží v průzkumném území Svahy Českého masivu pro ropu a zemní plyn. Podle § 15 zákona č. 44/1988 Sb., o ochraně a využití nerostného bohatství (horní zákon) jsou chráněná ložisková území vymezována za účelem ochrany výhradních ložisek proti činnostem, které by mohly znemožnit nebo podstatně ztížit jejich budoucí využití. Ochrana výhradních ložisek přitom představuje samostatný veřejný zájem chráněný právním řádem. Dokumentace však neobsahuje: – vyhodnocení omezení budoucí těžby nerostných surovin, – posouzení vlivu větrných elektráren na využitelnost ložisek, – vyhodnocení střetu mezi větrnými elektrárnami a ochranou výhradních ložisek, – posouzení dlouhodobých důsledků pro strategické energetické zdroje, – vyhodnocení kumulativních střetů mezi těžbou, podzemní infrastrukturou a větrnými elektrárnami, – poměření veřejného zájmu ochrany nerostného bohatství s veřejným zájmem podpory obnovitelných zdrojů energie. Dokumentace tak současně připouští existenci významných zákonných limitů území, avšak nehodnotí jejich praktický význam pro budoucí využití území. Současně není zřejmé, zda byly posuzovány možné důsledky rozsáhlého zakládání větrných elektráren na budoucí využití geologických struktur, přístup k ložiskům nebo bezpečnost provozu těžební infrastruktury. Studie Rochmińska (2023) potvrzuje, že umisťování energetické infrastruktury často vytváří konflikty s dalšími veřejnými zájmy v území a že při plánování rozsáhlých energetických záměrů je nutné provést transparentní poměření jednotlivých veřejných zájmů. Studie Ben-Hassine et al. (2013) současně potvrzuje význam detailního geotechnického posouzení při navrhování větrných elektráren a upozorňuje, že nedostatečné vyhodnocení geologických podmínek může vést k dlouhodobým technickým problémům a omezení využití území. Dokumentace AOV99 – Podkovné však žádné takové odborné vyhodnocení neobsahuje a neobjasňuje, proč byl veřejný zájem na realizaci akcelerační oblasti považován za převažující nad veřejným zájmem ochrany nerostného bohatství České republiky. Požadavek na přezkoumatelnost opatření obecné povahy přitom vyžaduje řádné poměření všech dotčených veřejných zájmů a transparentní odůvodnění důvodů, pro které byla zvolena konkrétní varianta řešení.	

Poř. č.	Připomínkové místo	Číslo jednací	Článek	AO	Připomínka	Vyhodnocení
					Dokumentace je proto v této části zatížena neúplně zjištěným skutkovým stavem, vnitřní rozporností a nepřezkoumatelností. Návrh řešení: Požaduji doplnění vyhodnocení střetu AOV99 – Podkovné s ochranou nerostného bohatství České republiky, vyhodnocení možných omezení budoucí těžby a využití ložisek, doplnění odborného geotechnického posouzení a provedení transparentního poměření veřejného zájmu ochrany nerostného bohatství a veřejného zájmu rozvoje obnovitelných zdrojů energie. Pokud nebude možné uvedené nedostatky objektivně a přezkoumatelně odstranit, požaduji vypuštění AOV99 – Podkovné a souvisejícího územního opatření z návrhu Změny č. 2 Územního rozvojového plánu České republiky. Zdroje: ROCHMIŃSKA, A. Wind Energy Infrastructure and Socio-Spatial Conflicts [online]. Basel: Energies, 2023. Dostupné z: https://www.mdpi.com/1996-1073/16/3/1032. [cit. 22. 5. 2026]. BEN-HASSINE, J. et al. Geotechnical Exploration for Wind Energy Projects [online]. Paris: Proceedings of the 18th International Conference on Soil Mechanics and Geotechnical Engineering, 2013. Dostupné z: https://inside.mines.edu/~vgriffit/pubs/Some_C_Pubs/ICSMGE_2013_2.pdf. [cit. 22. 5. 2026]. ČESKÁ REPUBLIKA. Zákon č. 44/1988 Sb., o ochraně a využití nerostného bohatství (horní zákon) [online]. Praha: Parlament České republiky, 1988. Dostupné z: https://www.zakonyprolidi.cz/cs/1988-44. [cit. 22. 5. 2026]. ČESKÁ GEOLOGICKÁ SLUŽBA. Surovinový informační systém – chráněná ložisková území, dobývací prostory a výhradní ložiska [online]. Praha: Česká geologická služba. Dostupné z: https://mapy.geology.cz/suris/. [cit. 22. 5. 2026]. E) Nedostatečné vyhodnocení technické infrastruktury Připomínka č. 21: Nedostatečné posouzení střetů s VTL plynovodem Dokumentace vztahující se k AOV99 – Podkovné neobsahuje dostatečné vyhodnocení střetů navrhované akcelerační oblasti s vysokotlakými plynovody a související nadřazenou technickou infrastrukturou. Přestože se v řešeném území nachází významná plynárenská infrastruktura a koridory technických staveb, dokumentace neprovádí systematické posouzení bezpečnostních, provozních a prostorových důsledků jejich souběhu s navrženými větrnými elektrárnami. Podklady z územních plánů okolních obcí současně potvrzují, že se nejedná o běžnou lokální infrastrukturu, ale o nadřazenou technickou infrastrukturu regionálního významu. Územní plán Prušánky výslovně uvádí: „…vymezuje koridor pro trasu nadřazené technické infrastruktury (VVT plynovod), vedoucí ve směru JZ–SV přes katastrální území.“ Územní plán Nový Poddvorov současně uvádí: „ÚP zpřesňuje ve východní části řešeného území koridor K-TEP04, koridor pro umístění technické infrastruktury (VTL plynovodu).“ Z uvedených podkladů vyplývá, že vedení vysokotlakého plynovodu není v území evidováno pouze informativně, ale představuje samostatný územní limit chráněný v územně plánovací dokumentaci. Podle § 68 zákona č. 458/2000 Sb., energetický zákon, jsou pro plynárenská zařízení stanovena ochranná pásma a bezpečnostní pásma sloužící k zajištění bezpečnosti provozu a k ochraně technické infrastruktury před činnostmi, které by mohly ohrozit její provoz nebo stabilitu. Dokumentace však neobsahuje: – vyhodnocení ochranných a bezpečnostních pásem VTL plynovodů, – vyhodnocení minimálních bezpečnostních vzdáleností, – posouzení vlivů hlubinného zakládání větrných elektráren, – vyhodnocení možných vlivů vibrací na plynárenskou infrastrukturu, – analýzu havarijních scénářů, – posouzení kumulativních technických rizik, – vyhodnocení možných omezení budoucího rozvoje technické infrastruktury. Současně dokumentace nehodnotí, zda masivní základové konstrukce větrných elektráren, přístupové komunikace nebo dlouhodobé dynamické zatížení podloží nemohou vytvářet střety s podzemní technickou infrastrukturou. Studie Mangriotis et al. (2025) potvrzuje, že větrné elektrárny vytvářejí dlouhodobé vibrace přenášené geologickým prostředím, jejichž intenzita a šíření závisí na místních geologických podmínkách.	

Poř. č.	Připomínkové místo	Číslo jednací	Článek	AO	Připomínka	Vyhodnocení
					Studie Gaßner et al. (2023) současně potvrzuje existenci měřitelných vibrací šířících se podložím i ve větších vzdálenostech od větrných elektráren. Dokumentace AOV99 – Podkovné však neobsahuje žádné odborné posouzení možných interakcí mezi provozem větrných elektráren a koridory nadřazené technické infrastruktury. Současně není doloženo, zda navrhované řešení nevytváří bezpečnostní konflikty nebo budoucí omezení využití plynárenské infrastruktury. Požadavek přezkoumatelnosti opatření obecné povahy přitom vyžaduje, aby byly významné technické limity území identifikovány, odborně vyhodnoceny a vzájemně poměřeny. Dokumentace je proto v této části zatížena neúplně zjištěným skutkovým stavem a nepřezkoumatelností. Obr.: Koridor VTL plynovodu TEP04 v AOV99 (odhad). Zdroj: Vytvořeno. [online] https://mapy.geology.cz/suris/. Návrh řešení: Požaduji doplnění odborného vyhodnocení střetů AOV99 – Podkovné s vysokotlakými plynovody a související technickou infrastrukturou, vyhodnocení ochranných a bezpečnostních pásem, posouzení možných vlivů vibrací a hlubinného zakládání, doplnění analýzy havarijních scénářů a zpracování kumulativního hodnocení technických rizik. Pokud nebude možné uvedené nedostatky objektivně a přezkoumatelně odstranit, požaduji vypuštění AOV99 – Podkovné a souvisejícího územního opatření z návrhu Změny č. 2 Územního rozvojového plánu České republiky. Zdroje: ČESKÁ REPUBLIKA. Zákon č. 458/2000 Sb., energetický zákon [online]. Praha: Parlament České republiky, 2000. Dostupné z: https://www.zakonyprolidi.cz/cs/2000-458. [cit. 22. 5. 2026]. MANGRIOTIS, M. D. et al. A review of the ground seismic vibrations induced by wind turbines [online]. Lancaster: UK Centre for Ecology & Hydrology, 2025. Dostupné z: https://nora.nerc.ac.uk/id/eprint/541080/. [cit. 22. 5. 2026]. GAßNER, L. et al. Ground motion emissions due to wind turbines [online]. Göttingen: Solid Earth, 2023. Dostupné z: https://se.copernicus.org/articles/14/785/2023/. [cit. 22. 5. 2026]. PRUŠÁNKY. Územní plán – textová a tabulková část [online]. Prušánky: Obec Prušánky, 2022. Dostupné z: https://obecprusanky.cz/uzemni-plan-obce/. [cit. 22. 5. 2026]. NOVÝ PODDVOROV. Územní plán – textová část [online]. Nový Poddvorov: Obec Nový Poddvorov, 2019. Dostupné z: https://www.novypoddvorov.cz/urad-2/uzemni-plan/. [cit. 22. 5. 2026].	
					Připomínka č. 22: Nedostatečné posouzení střetů s vedením VN a 400 kV Dokumentace vztahující se k AOV99 – Podkovné neobsahuje dostatečné vyhodnocení střetů navrhované akcelerační oblasti s vedením vysokého a velmi vysokého napětí ani s nadřazenou přenosovou soustavou. Přestože dokumentace připouští existenci technické infrastruktury a ochranných pásem v území, neprovádí jejich systematické posouzení a nehodnotí provozní, bezpečnostní ani prostorové důsledky jejich souběhu s navrhovanými větrnými elektrárnami. Vedení vysokého a velmi vysokého napětí představují významné limity využití území, které nejsou pouze evidenčním údajem, ale podléhají zákonnému režimu ochranných pásem a bezpečnostních omezení. Umístění větrných elektráren v blízkosti těchto staveb může ovlivňovat nejen samotnou možnost umístění staveb, ale i budoucí provoz a správu energetické infrastruktury. Podle § 46 zákona č. 458/2000 Sb., energetický zákon, jsou pro elektrizační soustavu stanovena ochranná pásma za účelem zajištění bezpečného a spolehlivého provozu zařízení a ochrany života, zdraví a majetku. Dokumentace však neobsahuje: – vyhodnocení ochranných pásem vedení VN a 400 kV, – posouzení minimálních bezpečnostních vzdáleností, – hodnocení prostorových omezení při umisťování větrných elektráren, – posouzení možných provozních konfliktů při údržbě energetických zařízení, – vyhodnocení možných elektromagnetických vlivů, – posouzení vlivů rotujících částí větrných elektráren na přenosovou infrastrukturu, – kumulativní hodnocení technických a provozních střetů. Dokumentace současně nehodnotí možné jevy známé v odborné literatuře jako shadow flicker,	

Poř. č.	Připomínkové místo	Číslo jednací	Článek	AO	Připomínka	Vyhodnocení
					elektromagnetické rušení nebo radarové a komunikační interference, které mohou být při souběhu větrných elektráren a technické infrastruktury relevantní. Dokumentace současně neobsahuje odborné vyhodnocení ochranných pásem vedení vysokého a velmi vysokého napětí, minimálních bezpečnostních vzdáleností ani omezení vyplývajících z provozních požadavků elektrizační soustavy. Bez takového vyhodnocení nelze objektivně ověřit technickou realizovatelnost navrženého řešení. V případě AOV99 – Podkovné však dokumentace neobsahuje žádné odborné posouzení těchto vztahů ani neobjasňuje, jakým způsobem byly jednotlivé technické limity zohledněny při vymezení akcelerační oblasti. Současně není doloženo, zda byla posouzena kumulace technických staveb v území a zda navržené řešení nevytváří nové provozní nebo bezpečnostní konflikty. Pokud dokumentace připouští existenci technické infrastruktury, avšak neprovádí její odborné vyhodnocení, nelze její závěry o technické přijatelnosti návrhu objektivně ověřit. Dokumentace je proto v této části zatížena neúplně zjištěným skutkovým stavem a nepřezkoumatelností. Návrh řešení: Požaduji doplnění odborného posouzení střetů AOV99 – Podkovné s vedením VN a 400 kV, vyhodnocení ochranných pásem, minimálních bezpečnostních vzdáleností, možných elektromagnetických a provozních vlivů a doplnění kumulativního hodnocení technických střetů v území. Pokud nebude možné uvedené nedostatky objektivně a přezkoumatelně odstranit, požaduji vypuštění AOV99 – Podkovné a souvisejícího územního opatření z návrhu Změny č. 2 Územního rozvojového plánu České republiky. Zdroje: ČESKÁ REPUBLIKA. Zákon č. 458/2000 Sb., energetický zákon [online]. Praha: Parlament České republiky, 2000. Dostupné z: https://www.zakonyprolidi.cz/cs/2000-458. [cit. 22. 5. 2026]. Připomínka č. 23: Nedostatečné posouzení kumulace technických staveb Dokumentace vztahující se k AOV99 – Podkovné neobsahuje komplexní vyhodnocení kumulativních vlivů technické infrastruktury v řešeném území. Přestože jednotlivé technické limity a stavby dokumentace samostatně identifikuje, nehodnotí jejich souběžné působení ani možné vzájemné interakce vznikající při současném výskytu více technických systémů v jednom území. Podklady současně potvrzují, že se v území AOV99 – Podkovné kumuluje významné množství technické infrastruktury a dalších územních limitů, zejména: – vysokotlaké plynovody a koridory nadřazené technické infrastruktury, – vedení VN a nadřazené energetické soustavy, – podzemní zásobníky plynu, – dobývací prostory, – aktivní těžba ropy a zemního plynu, – chráněná ložisková území, – průzkumná území, – navrhované větrné elektrárny včetně přístupových komunikací a související technické infrastruktury. Územní plán Prušánek současně požaduje respektování ochranných pásem technické infrastruktury a upozorňuje na nutnost zohlednění souhrnných účinků technických zátěží v území. Dokumentace však neobsahuje: – vyhodnocení souběžných účinků jednotlivých technických staveb, – posouzení bezpečnostních rizik vznikajících jejich vzájemnou kombinací, – hodnocení kumulace hluku a vibrací, – posouzení souběhu ochranných a bezpečnostních pásem, – vyhodnocení kumulace provozních omezení, – analýzu možných havarijních scénářů, – posouzení dlouhodobých dopadů na budoucí využití území, – vyhodnocení celkové technické únosnosti území. Dokumentace přitom jednotlivé technické systémy hodnotí převážně odděleně a vychází z předpokladu, že jednotlivé vlivy jsou samostatně nevýznamné. Takový postup však nemusí odpovídat skutečnému stavu území.	

Poř. č.	Připomínkové místo	Číslo jednací	Článek	AO	Připomínka	Vyhodnocení
					Podle zákona č. 100/2001 Sb., o posuzování vlivů na životní prostředí, musí být při posuzování koncepcí hodnoceny nejen jednotlivé vlivy samostatně, ale i jejich vzájemné působení a kumulativní účinky. V případě AOV99 – Podkovné dokumentace současně připouští existenci rozsáhlé technické infrastruktury a dalších územních omezení, avšak neprovádí jejich skutečné kumulativní vyhodnocení. Současně není doloženo, zda navržená akcelerační oblast nezvyšuje bezpečnostní rizika, neomezuje budoucí rozvoj technické infrastruktury nebo nevytváří nové provozní konflikty mezi jednotlivými systémy. Dokumentace současně neprokazuje, jakým způsobem bylo k závěru o neexistenci kumulativních a synergických vlivů dospěno, a není zřejmé, zda byly hodnoceny všechny relevantní existující i plánované záměry a technické limity území. V řešeném území se přitom současně vyskytují prvky technické infrastruktury, ochranná pásma, těžební zájmy a další územní limity, které mohou vytvářet vzájemně působící environmentální efekty. Manulá SEA (2025) přitom výslovně požaduje identifikaci stávajících i navrhovaných staveb a popis všech potenciálních kumulativních a synergických vlivů včetně jejich zdůvodnění a návrhu opatření k jejich minimalizaci. Pouhé konstatování neexistence kumulativních vlivů bez transparentního popisu postupu hodnocení neumožňuje ověřit správnost závěru a oslabuje přezkoumatelnost dokumentace. Pokud dokumentace neobsahuje odborné kumulativní hodnocení technických staveb a jejich vzájemných vztahů, nelze její závěry o přijatelnosti navrženého řešení objektivně ověřit. Dokumentace je proto v této části zatížena neúplně zjištěným skutkovým stavem a nepřezkoumatelností. Návrh řešení: Požaduji doplnění kumulativního vyhodnocení technické infrastruktury pro AOV99 – Podkovné, zpracování souhrnné analýzy bezpečnostních a provozních rizik, vyhodnocení možných souběžných účinků jednotlivých technických staveb a doplnění hodnocení dlouhodobých dopadů na využití území. Pokud nebude možné uvedené nedostatky objektivně a přezkoumatelně odstranit, požaduji vypuštění AOV99 – Podkovné a souvisejícího územního opatření z návrhu Změny č. 2 Územního rozvojového plánu České republiky. Zdroje: MINISTERSTVO ŽIVOTNÍHO PROSTŘEDÍ. MANUÁL SEA – Vyhodnocení vlivů ÚPD na životní prostředí a další souvislosti. Jednotné postupy a náležitosti v rámci strategického posuzování vlivů na životní prostředí a veřejné zdraví [online]. Praha: Ministerstvo životního prostředí, 2025. Dostupné z: https://portal.cenia.cz/eiasea/dokumenty/dokumentSoubor/2244/Vyhodnoceni_vlivu_UPD_na_zivotni_prostredi_a_dalsi_souvislosti.pdf. [cit. 22. 5. 2026]. ČESKÁ REPUBLIKA. Zákon č. 500/2004 Sb., správní řád [online]. Praha: Parlament České republiky, 2004. Dostupné z: https://www.zakonyprolidi.cz/cs/2004-500. [cit. 22. 5. 2026]. PRUŠÁNKY. Územní plán – textová a tabulková část [online]. Prušánky: Obec Prušánky, 2022. Dostupné z: https://obecprusanky.cz/uzemni-plan-obce/. [cit. 22. 5. 2026]. F) Rozpor s ochranou zemědělského půdního fondu (ZPF) Připomínka č. 24: Nedostatečné vyhodnocení záborů pozemků zemědělského půdního fondu (ZPF) Dokumentace vztahující se k AOV99 – Podkovné neobsahuje dostatečné a přezkoumatelné vyhodnocení dopadů navržené akcelerační oblasti na zemědělský půdní fond. Přestože dokumentace obecně hodnotí vlivy na zemědělskou půdu, neprokazuje skutečný rozsah očekávaných záborů ani neobsahuje podrobné vyhodnocení všech souvisejících zásahů, které budou s realizací větrných elektráren spojeny. Dokumentace současně uvádí, že předpokládaný zábor zemědělského půdního fondu v AOV99 – Podkovné činí přibližně 2,73 ha, přičemž 99 % této plochy připadá na zemědělský půdní fond. Dokumentace současně uvádí následující strukturu záborů podle tříd ochrany zemědělské půdy: I. třída ochrany: 1,18 ha II. třída ochrany: 1,67 ha III. třída ochrany: 0,07 ha IV. třída ochrany: 0,02 ha V. třída ochrany: 0 ha Z uvedených údajů současně vyplývá, že prakticky celý předpokládaný zábor směřuje do půd I. a II. třídy ochrany, tedy do nejcennějších zemědělských půd podléhajících nejvyššímu stupni zákonné ochrany. Podle § 4 zákona č. 334/1992 Sb., o ochraně zemědělského půdního fondu, je při územně plánovací	

Poř. č.	Připomínkové místo	Číslo jednací	Článek	AO	Připomínka	Vyhodnocení
					činnosti nutné přednostně chránit zemědělskou půdu I. a II. třídy ochrany a odnímat ji pouze ve zvlášť odůvodněných případech, pokud veřejný zájem výrazně převažuje nad zájmem ochrany zemědělského půdního fondu a současně neexistuje jiné vhodné řešení. Dokumentace však neprokazuje: – proč jsou pro realizaci navrhované akcelerační oblasti využívány právě půdy nejvyšší bonity, – zda byly hodnoceny méně konfliktní varianty, – zda bylo možné využít antropogenně narušená území, – zda byly zásahy do zemědělské půdy minimalizovány, – zda byly posouzeny alternativní plochy s nižšími dopady na zemědělský půdní fond. Současně dokumentace nehodnotí pouze samotné plochy základů větrných elektráren, ale nedostatečně řeší také další zásahy související s realizací záměru, zejména: – přístupové komunikace, – manipulační plochy, – technické zázemí, – kabelové trasy, – energetickou infrastrukturu, – dočasné stavební plochy, – skladovací a montážní prostory. Posouzení vlivů přitom nemůže vycházet pouze z plochy samotných základů větrných elektráren, ale musí hodnotit skutečný rozsah všech zásahů do zemědělského půdního fondu. Současně podklady potvrzují, že území AOV99 – Podkovné představuje intenzivně zemědělsky využívanou krajinu s vysokým podílem specializovaných zemědělských kultur. Z celkové výměry 417,4 ha tvoří viniční tratě 277,3 ha, tedy 66,4 % území, přičemž samotné osázené vinice představují 142,7 ha, tedy 34,2 % celého území AOV99 – Podkovné. Dokumentace však neprokazuje, zda umístění akcelerační oblasti do takto intenzivně zemědělsky využívaného území představuje variantu s nejnižšími dopady na zemědělský půdní fond. Metodika ke stanovování podmínek a zmírňujících opatření současně uvádí, že při existenci významných konfliktů nebo rozsáhlých územních limitů je nutné posoudit zmenšení akcelerační oblasti nebo její úplné vypuštění. Dokumentace AOV99 – Podkovné však takové poměření neobsahuje. Samotné konstatování relativně malé výměry záborů proto nepostačuje, pokud prakticky celý zásah směřuje do nejvíce chráněných půdních tříd a současně není doloženo, že byly skutečně minimalizovány dopady na zemědělský půdní fond. Dokumentace je proto v této části zatížena neúplně zjištěným skutkovým stavem a nepřezkoumatelností. Současně je významné, že obdobné nedostatky identifikoval i Krajský úřad Jihomoravského kraje jako orgán ochrany zemědělského půdního fondu. Ve svých připomínkách k návrhu Změny č. 2 ÚRP (2026) požaduje u všech akceleračních oblastí včetně AOV99 – Podkovné výslovné vyloučení půd I. a II. třídy ochrany pro umísťování větrných elektráren, bateriových úložišť a rozvoden a současně požaduje preferenci využívání méně kvalitních půd III.–V. třídy ochrany. Orgán ochrany ZPF současně uvádí, že půda představuje nenahraditelný omezený přírodní zdroj umožňující zemědělskou výrobu. Toto stanovisko představuje významný odborný podklad potvrzující existenci územního střetu přímo v oblasti ochrany zemědělského půdního fondu. Dokumentace AOV99 – Podkovné však neprokazuje, jakým způsobem byly tyto požadavky zohledněny, zda byly provedeny variantní úvahy preferující méně konfliktní půdy ani proč navržené řešení představuje z hlediska ochrany ZPF variantu s nejnižším dopadem. Obr.: Zemědělské kultury v oblasti AOV99. Zdroj: Vytvořeno. [online] https://eagri.cz/public/app/lpisext/lpis/verejny2/plpis/. Návrh řešení: Požaduji doplnění podrobného a přezkoumatelného vyhodnocení skutečných záborů zemědělského půdního fondu pro AOV99 – Podkovné, včetně doprovodné infrastruktury, manipulačních ploch, komunikací a technického zázemí. Současně požaduji doplnění transparentního variantního hodnocení, které prokáže, zda byly posouzeny méně konfliktní lokality a zda byly zásahy do zemědělského půdního fondu minimalizovány na nezbytný rozsah. Pokud nebude možné uvedené nedostatky objektivně a přezkoumatelně odstranit, požaduji vypuštění	

Poř. č.	Připomínkové místo	Číslo jednací	Článek	AO	Připomínka	Vyhodnocení
					AOV99 – Podkovné a souvisejícího územního opatření z návrhu Změny č. 2 Územního rozvojového plánu České republiky. Zdroje: ČESKÁ REPUBLIKA. Zákon č. 334/1992 Sb., o ochraně zemědělského půdního fondu [online]. Praha: Parlament České republiky, 1992. Dostupné z: https://www.zakonyprolidi.cz/cs/1992-334. [cit. 23. 5. 2026]. MINISTERSTVO PRO MÍSTNÍ ROZVOJ ČR. Změna č. 2 Územního rozvojového plánu – Odůvodnění Změny č. 2 Územního rozvojového plánu včetně přílohy č. 1 [online]. Praha: Ministerstvo pro místní rozvoj ČR, 2026. Dostupné z: https://mmr.gov.cz/MMR/media/MMR-MMR/Ministerstvo/Stavebn%C3%AD%20pr%C3%A1vo/%C3%9Azemn%C3%AD%20pl%C3%A1nov%C3%A1n%C3%AD/Zm%C4%9Bna%20%C4%8D.%202%20%C3%BAzemn%C3%ADho%20rozvojov%C3%A9ho%20pl%C3%A1nu/URP_Z2_oduvodneni.pdf. [cit. 23. 5. 2026]. MINISTERSTVO ZEMĚDĚLSTVÍ ČR. LPIS – Veřejný registr půdy: evidence půdních bloků, vinic a viničních tratí [online]. Praha: Ministerstvo zemědělství ČR. Dostupné z: https://eagri.cz/public/app/lpisext/lpis/verejny2/plpis/. [cit. 23. 5. 2026]. MINISTERSTVO ŽIVOTNÍHO PROSTŘEDÍ. Metodika ke stanovování podmínek a zmírňujících opatření v návrhu územního opatření podle zákona č. 249/2025 Sb., o urychlení využívání některých obnovitelných zdrojů energie [online]. Praha: Ministerstvo životního prostředí, 2025. Dostupné z: https://mzp.gov.cz/system/files/2025-12/OSDE-metodika_ke_stanoveni_podminek_a_zmirnujicich_opatreni-20251212.pdf. [cit. 23. 5. 2026]. JIHOMORAVSKÝ KRAJ. Odbor životního prostředí. Připomínky Krajského úřadu Jihomoravského kraje k návrhu Změny č. 2 Územního rozvojového plánu, vyhodnocení vlivů návrhu Změny č. 2 Územního rozvojového plánu na udržitelný rozvoj území a návrhům jednotlivých územních opatření k akceleračním oblastem. Č. j. JMK 67681/2026. Brno: Krajský úřad Jihomoravského kraje, 2026. Připomínka č. 25: Nedostatečné posouzení vinařského využití krajiny Dokumentace vztahující se k AOV99 – Podkovné neobsahuje dostatečné vyhodnocení specifického charakteru území z hlediska vinařského využití krajiny. Přestože dokumentace připouští přítomnost vinic v řešeném území, nehodnotí jejich skutečný rozsah, význam ani možné dopady navržené akcelerační oblasti na dlouhodobé fungování specializovaného vinohradnického území. Dokumentace současně používá formulaci o výskytu „drobných dílů půdních bloků s vinicemi“, přestože dostupné podklady potvrzují podstatně odlišný stav. Podklady z LPIS současně potvrzují, že z celkové plochy AOV99 – Podkovné o výměře 417,4 ha tvoří: – viniční tratě 277,3 ha, tedy 66,4 % území, – osázené vinice 142,7 ha, tedy 34,2 % celého území. Nejedná se tedy o ojedinělý nebo okrajový výskyt vinic, ale o území, jehož podstatná část je tvořena specializovanou vinohradnickou krajinou. Podle zákona č. 321/2004 Sb., o vinohradnictví a vinařství, představují viniční tratě specifické území definované souborem půdních, klimatických, geologických a krajinných podmínek, které vytvářejí předpoklady pro pěstování vinné révy. Vinařská krajina současně nepředstavuje pouze produkční zemědělskou plochu, ale zahrnuje také: – dlouhodobě stabilizované zemědělské využití, – specifické půdní a mikroklimatické podmínky, – krajinnou strukturu, – historické a kulturní vazby, – ekonomické využití území. Dokumentace však neobsahuje: – vyhodnocení rozsahu střetu s viničními tratěmi, – posouzení vlivů na vinohradnické hospodaření, – hodnocení vlivů na provoz zemědělské techniky, – vyhodnocení možných změn mikroklimatu, – hodnocení vlivů na kvalitu vinohradnického prostředí,	

Poř. č.	Připomínkové místo	Číslo jednací	Článek	AO	Připomínka	Vyhodnocení
					– posouzení dlouhodobých ekonomických dopadů na vinohradnickou produkci, – vyhodnocení kumulativních dopadů na vinařskou krajinu. Dokumentace současně neobjasňuje, proč byla navrhovaná akcelerační oblast umístěna právě do území s mimořádně vysokým podílem specializované zemědělské výroby ani zda byly posuzovány méně konfliktní varianty. Obr.: Viniční tratě v oblasti AOV99. Zdroj: Vytvořeno. [online] https://eagri.cz/public/app/lpisext/lpis/verejny2/plpis/. Metodika ke stanovování podmínek a zmírňujících opatření podle zákona č. 249/2025 Sb. (2025) současně vychází z principu, že akcelerační oblasti mají být vymezovány v územích, kde lze již ve fázi vymezení předpokládat omezený rozsah střetů a možnost jejich účinné eliminace. Pokud dokumentace současně připouští rozsáhlé specializované zemědělské využití území, významný podíl viničních tratí a další územní limity, avšak jejich význam podrobně nehodnotí, nelze objektivně ověřit správnost závěrů dokumentace ani splnění předpokladů pro vymezení akcelerační oblasti. Současně není doloženo, zda navržená akcelerační oblast neomezí dlouhodobé využití vinohradnických ploch ani zda nevytvoří omezení pro budoucí hospodaření v území. Dokumentace je proto v této části zatížena nesprávně zjištěným skutkovým stavem a nepřezkoumatelností. Návrh řešení: Požaduji doplnění podrobného vyhodnocení střetů AOV99 – Podkovné s viničními tratěmi a vinohradnickým využitím krajiny, doplnění hodnocení vlivů na zemědělské hospodaření, posouzení možných změn mikroklimatu a vyhodnocení dlouhodobých ekonomických a provozních dopadů na vinohradnickou produkci. Pokud nebude možné uvedené nedostatky objektivně a přezkoumatelně odstranit, požaduji vypuštění AOV99 – Podkovné a souvisejícího územního opatření z návrhu Změny č. 2 Územního rozvojového plánu České republiky. Zdroje: ČESKÁ REPUBLIKA. Zákon č. 321/2004 Sb., o vinohradnictví a vinařství [online]. Praha: Parlament České republiky, 2004. Dostupné z: https://www.zakonyprolidi.cz/cs/2004-321. [cit. 23. 5. 2026]. MINISTERSTVO ZEMĚDĚLSTVÍ ČR. LPIS – Veřejný registr půdy: evidence půdních bloků, vinic a viničních tratí [online]. Praha: Ministerstvo zemědělství ČR. Dostupné z: https://eagri.cz/public/app/lpisext/lpis/verejny2/plpis/. [cit. 23. 5. 2026]. MINISTERSTVO PRO MÍSTNÍ ROZVOJ ČR. Změna č. 2 Územního rozvojového plánu – Odůvodnění Změny č. 2 Územního rozvojového plánu včetně přílohy č. 1 [online]. Praha: Ministerstvo pro místní rozvoj ČR, 2026. Dostupné z: https://mmr.gov.cz/MMR/media/MMR-MMR/Ministerstvo/Stavebn%C3%AD%20pr%C3%A1vo/%C3%9Azemn%C3%AD%20pl%C3%A1nov%C3%A1n%C3%AD/Zm%C4%9Bna%20%C4%8D.%202%20%C3%BAzemn%C3%ADho%20rozvojov%C3%A9ho%20pl%C3%A1nu/URP_Z2_oduvodneni.pdf. [cit. 23. 5. 2026]. MINISTERSTVO ŽIVOTNÍHO PROSTŘEDÍ. Metodika ke stanovování podmínek a zmírňujících opatření v návrhu územního opatření podle zákona č. 249/2025 Sb., o urychlení využívání některých obnovitelných zdrojů energie [online]. Praha: Ministerstvo životního prostředí, 2025. Dostupné z: https://mzp.gov.cz/system/files/2025-12/OSDE-metodika_ke_stanoveni_podminek_a_zmirnujicich_opatreni-20251212.pdf. [cit. 23. 5. 2026]. Připomínka č. 26: Riziko zhutnění půdy a poškození melioračních systémů Dokumentace vztahující se k AOV99 – Podkovné neobsahuje dostatečné vyhodnocení rizik souvisejících se zhutněním půdy a možným poškozením melioračních systémů. Přestože realizace větrných elektráren představuje rozsáhlý stavební zásah zahrnující těžkou stavební techniku, hlubinné zakládání staveb, budování komunikací a rozsáhlé manipulační plochy, dokumentace neobsahuje podrobné posouzení dlouhodobých dopadů těchto zásahů na fyzikální vlastnosti zemědělské půdy. Výstavba větrných elektráren současně neznamená pouze samotnou realizaci základů staveb, ale také opakovaný pohyb těžké techniky v území, který může vést k významným změnám půdních vlastností, zejména:	

Poř. č.	Připomínkové místo	Číslo jednací	Článek	AO	Připomínka	Vyhodnocení
					– zvýšení objemové hmotnosti půdy, – snížení pórovitosti půdy, – omezení infiltrační schopnosti, – zhoršení provzdušnění půdy, – omezení růstu kořenových systémů, – zvýšení povrchového odtoku vody, – zvýšení rizika erozních procesů. Tyto dopady mohou být zvláště významné v případě intenzivně zemědělsky využívaného území s vysokým podílem specializovaných kultur. Podklady současně potvrzují, že významná část AOV99 – Podkovné představuje vinohradnickou krajinu s dlouhodobě využívanými půdami a rozsáhlými viničními tratěmi. Dokumentace však neobsahuje: – identifikaci melioračních systémů v území, – vyhodnocení rizik jejich poškození, – hodnocení změn fyzikálních vlastností půdy, – posouzení dlouhodobých změn infiltrace, – vyhodnocení změn retenční schopnosti půdy, – analýzu dopadů těžké stavební techniky, – návrh konkrétních opatření k minimalizaci těchto vlivů. Studie Hamza a Anderson (2005) potvrzuje, že zhutnění půdy představuje významný faktor dlouhodobé degradace zemědělských půd a může vést ke snížení infiltrace vody, omezení kořenového systému rostlin a poklesu produkční schopnosti půdy. Studie Keller et al. (2019) současně potvrzuje, že rostoucí zatížení půdy těžkou technikou může dlouhodobě negativně ovlivňovat půdní funkce a vést ke změnám, které jsou obtížně vratné. Dokumentace AOV99 – Podkovné však neobsahuje žádné odborné posouzení těchto rizik a neobjasňuje, jakým způsobem bylo ověřeno, že navržené řešení nebude mít významný dopad na dlouhodobé fungování zemědělského půdního fondu. Metodický rámec SEA současně vyžaduje, aby byly hodnoceny nejen přímé vlivy záměru, ale také dlouhodobé, sekundární a kumulativní účinky zásahů do území. Pokud dokumentace neobsahuje hodnocení změn půdních vlastností a souvisejících důsledků pro zemědělské využití území, nelze její závěry objektivně ověřit. Dokumentace je proto v této části zatížena neúplně zjištěným skutkovým stavem a nepřezkoumatelností. Návrh řešení: Požaduji doplnění podrobného posouzení rizik zhutnění půdy a poškození melioračních systémů pro AOV99 – Podkovné, včetně identifikace melioračních zařízení, hodnocení vlivů těžké techniky, vyhodnocení dlouhodobých změn infiltrace a retenční schopnosti půdy a doplnění konkrétních opatření k minimalizaci těchto dopadů. Pokud nebude možné uvedené nedostatky objektivně a přezkoumatelně odstranit, požaduji vypuštění AOV99 – Podkovné a souvisejícího územního opatření z návrhu Změny č. 2 Územního rozvojového plánu České republiky. Zdroje: HAMZA, M. A.; ANDERSON, W. K. Soil compaction in cropping systems: A review of the nature, causes and possible solutions [online]. Amsterdam: Soil and Tillage Research, 2005, roč. 82, č. 2, s. 121–145. Dostupné z: https://doi.org/10.1016/j.still.2004.08.009. [cit. 23. 5. 2026]. KELLER, Thomas; SANDIN, Maria; COLOMBI, Tino; HORN, Rainer; OR, Dani. Historical increase in agricultural machinery weights enhanced soil stress levels and adversely affected soil functioning [online]. London: Soil and Tillage Research, 2019. Dostupné z: https://doi.org/10.1016/j.still.2019.104293. [cit. 23. 5. 2026]. MINISTERSTVO PRO MÍSTNÍ ROZVOJ. MANUÁL SEA – Vyhodnocení vlivů ÚPD na životní prostředí a další souvislosti. Jednotné postupy a náležitosti v rámci strategického posuzování vlivů na životní prostředí a veřejné zdraví [online]. Praha: Ministerstvo pro místní rozvoj. Dostupné z: https://portal.cenia.cz/eiasea/dokumenty/dokumentSoubor/2244/Vyhodnocen%C3%AD%20vliv%C5%AF%20%C3%9APD%20na%20%C5%Beivotn%C3%AD%20prost%C5%99ed%C3%AD%20a%20dal	

Poř. č.	Připomínkové místo	Číslo jednací	Článek	AO	Připomínka	Vyhodnocení
					%C5%A1%C3%AD%20souvislosti.pdf?. [cit. 23. 5. 2026]. MINISTERSTVO ZEMĚDĚLSTVÍ ČR. LPIS – Veřejný registr půdy: evidence půdních bloků, vinic a viničních tratí [online]. Praha: Ministerstvo zemědělství ČR. Dostupné z: https://eagri.cz/public/app/lpisext/lpis/verejny2/plpis/. [cit. 23. 5. 2026]. Připomínka č. 27: Neproveditelnost a nepřezkoumatelnost podmínky vypínání větrných elektráren při zemědělských pracích Dokumentace vztahující se k AOV99 – Podkovné navrhuje jako jedno z opatření ke zmírnění negativních vlivů vypínání větrných elektráren při vybraných zemědělských činnostech. Dokumentace však neobsahuje dostatečné odborné odůvodnění proveditelnosti tohoto opatření ani neprokazuje jeho skutečnou vykonatelnost v podmínkách řešeného území. Navržené opatření současně předpokládá, že bude možné přesně identifikovat období zemědělských prací, zajistit koordinaci mezi provozovateli větrných elektráren a zemědělskými subjekty a následně bez významných dopadů omezovat provoz větrných elektráren. Dokumentace však neobjasňuje, jakým způsobem má být takový mechanismus prakticky realizován. Podklady z LPIS současně potvrzují, že v území AOV99 – Podkovné probíhá intenzivní zemědělské hospodaření zahrnující více druhů zemědělských kultur a několik vzájemně navazujících agrotechnických etap. Zemědělské podniky působící v území realizují zejména: žito ozimé na senáž, vojtěšku na senáž, ozimé a jarní obiloviny, řepku ozimou, přípravu půdy (orba a podrývání), sklizeň silážní kukuřice, sklizeň kukuřice na zrno a podzimní orbu. Podkladové výpočty z LPIS současně potvrzují, že i při použití konzervativního přístupu činí celkový rozsah těchto období 217 dní v roce, přičemž do výpočtu nebyly zahrnuty další plodiny ani další zemědělské práce. Jedná se tedy o minimalistický odhad skutečného rozsahu zemědělských činností v řešeném území. Současně nebyly do výpočtu zahrnuty práce ve vinicích, zejména: – mulčování, – zpracování půdy v meziřadí, – podrývání, – další pravidelné agrotechnické zásahy. Tyto činnosti přitom představují opakované zásahy do půdy a probíhají v různých obdobích vegetační sezóny. Skutečný rozsah omezení provozu větrných elektráren tak může být významně vyšší než uvedený konzervativní odhad. Pokud by bylo navržené opatření skutečně aplikováno, vedlo by podle podkladového výpočtu k omezení provozu větrných elektráren na přibližně 148 dní v roce, tedy přibližně 40,5 % kalendářního roku. Současně by tak docházelo k výraznému poklesu předpokládaného výkonu akcelerační oblasti. Dokumentace však neobsahuje: – způsob identifikace jednotlivých zemědělských prací, – mechanismus oznamování jednotlivých činností, – určení odpovědnosti jednotlivých subjektů, – systém kontroly plnění podmínky, – způsob řešení souběhu více zemědělských činností, – vyhodnocení dopadů na energetický výkon, – vyhodnocení dopadů na ekonomickou návratnost záměru. Současně není zřejmé, kdo by měl nést odpovědnost za koordinaci mezi jednotlivými zemědělskými subjekty a provozovatelem větrných elektráren ani jakým způsobem by byla navržená podmínka vynutitelná. Metodika ke stanovování podmínek a zmírňujících opatření podle zákona č. 249/2025 Sb. (2025) současně vyžaduje, aby navrhovaná opatření byla konkrétní, technicky proveditelná, kontrolovatelná a přezkoumatelná. Opatření nemohou být formulována pouze obecně nebo podmíněně bez možnosti ověřit jejich skutečné naplnění. Pokud dokumentace navrhuje vypínání větrných elektráren jako podmínku eliminace negativních vlivů, avšak neprokazuje praktickou realizovatelnost tohoto opatření ani jeho skutečný dopad na deklarovaný výkon AOV99 – Podkovné, nelze objektivně ověřit správnost závěrů dokumentace. Dokumentace je proto v této části zatížena nepřezkoumatelností a neúplně zjištěným skutkovým stavem. Návrh řešení: Požaduji doplnění podrobného vyhodnocení realizovatelnosti navrhovaného opatření spočívajícího ve	

Poř. č.	Připomínkové místo	Číslo jednací	Článek	AO	Připomínka	Vyhodnocení
					vypínání větrných elektráren při zemědělských pracích, včetně způsobu jeho kontroly, určení odpovědných subjektů, vyhodnocení dopadů na energetický výkon a posouzení skutečné vykonatelnosti tohoto opatření. Pokud nebude možné uvedené nedostatky objektivně a přezkoumatelně odstranit, požaduji vypuštění AOV99 – Podkovné a souvisejícího územního opatření z návrhu Změny č. 2 Územního rozvojového plánu České republiky. Zdroje: MINISTERSTVO ŽIVOTNÍHO PROSTŘEDÍ. Metodika ke stanovování podmínek a zmírňujících opatření v návrhu územního opatření podle zákona č. 249/2025 Sb., o urychlení využívání některých obnovitelných zdrojů energie [online]. Praha: Ministerstvo životního prostředí, 2025. Dostupné z: https://mzp.gov.cz/system/files/2025-12/OSDE-metodika_ke_stanoveni_podminek_a_zmirnujicich_opatreni-20251212.pdf. [cit. 23. 5. 2026]. MINISTERSTVO ZEMĚDĚLSTVÍ ČR. LPIS – Veřejný registr půdy: evidence půdních bloků, vinic a viničních tratí [online]. Praha: Ministerstvo zemědělství ČR. Dostupné z: https://eagri.cz/public/app/lpisext/lpis/verejny2/plpis/. [cit. 23. 5. 2026]. Připomínka č. 28: Nevratnost záborů zemědělského půdního fondu a absence rekultivační strategie Dokumentace vztahující se k AOV99 – Podkovné neobsahuje dostatečné vyhodnocení dlouhodobých dopadů navrhované akcelerační oblasti na zemědělský půdní fond po ukončení životnosti větrných elektráren. Přestože realizace větrných elektráren představuje zásah s dlouhodobými důsledky pro využití území, dokumentace neobsahuje konkrétní postup obnovy území ani neprokazuje, jakým způsobem bude po ukončení provozu zajištěn návrat území do původního stavu. Dokumentace současně vychází z předpokladu, že zásahy do zemědělského půdního fondu budou omezené a zvládnutelné. Nehodnotí však skutečnost, že realizace větrných elektráren zahrnuje rozsáhlé technické konstrukce a související infrastrukturu, zejména: – hlubinné základy staveb, – podzemní kabelové trasy, – manipulační plochy, – přístupové komunikace, – technické a montážní plochy, – zpevněné povrchy. Tyto zásahy mohou mít dlouhodobý charakter a mohou ovlivnit půdní prostředí i po ukončení provozu samotných zařízení. Současně není zřejmé: – v jakém rozsahu budou odstraněny podzemní části staveb, – zda budou odstraněny základy větrných elektráren v plném rozsahu, – jak bude obnovena původní půdní struktura, – jak bude zajištěna obnova infiltračních a retenčních vlastností půdy, – jak bude řešena případná kontaminace nebo poškození půdního prostředí, – jak bude zajištěna dlouhodobá obnova zemědělského využití území. Podle § 4 zákona č. 334/1992 Sb., o ochraně zemědělského půdního fondu, je nezbytné minimalizovat zásahy do zemědělského půdního fondu a předcházet jeho zbytečné degradaci. Metodika ke stanovování podmínek a zmírňujících opatření podle zákona č. 249/2025 Sb. (2025) současně vyžaduje, aby navrhovaná opatření byla konkrétní, technicky realizovatelná a přezkoumatelná. Opatření musí umožňovat ověření jejich skutečné účinnosti a nesmějí být ponechána pouze v obecné rovině. Dokumentace AOV99 – Podkovné však neobsahuje žádnou konkrétní rekultivační strategii ani nehodnotí dlouhodobou obnovu půdních funkcí po ukončení provozu větrných elektráren. Současně není doloženo, zda navržené řešení nepovede k fakticky trvalému omezení zemědělského využití území nebo ke snížení jeho produkční schopnosti i po skončení životnosti záměru. Pokud dokumentace neobsahuje konkrétní plán obnovy území a neprokazuje návratnost zásahů do zemědělského půdního fondu, nelze objektivně ověřit správnost závěrů o přijatelnosti navrženého řešení. Současně Krajský úřad Jihomoravského kraje upozorňuje, že větrné elektrárny představují stavby	

Poř. č.	Připomínkové místo	Číslo jednací	Článek	AO	Připomínka	Vyhodnocení
					dočasného charakteru a z tohoto důvodu požaduje preferenci dočasného odnětí zemědělské půdy a následnou rekultivaci. Krajský orgán současně upozorňuje, že v tabulkách návrhu Změny č. 2 ÚRP je u akceleračních oblastí včetně AOV99 – Podkovné uvedena nulová výměra ploch určených k následné rekultivaci. Vzniká tím vnitřní rozpor mezi deklarovanou dočasností staveb a faktickým předpokladem trvalých zásahů do území bez doložené strategie obnovy původních funkcí krajiny. Dokumentace je proto v této části zatížena neúplně zjištěným skutkovým stavem a nepřezkoumatelností. Návrh řešení: Požaduji doplnění podrobné rekultivační strategie pro AOV99 – Podkovné, včetně způsobu odstranění technických konstrukcí, obnovy půdních vlastností, návratu zemědělského využití území a vyhodnocení dlouhodobých dopadů po ukončení provozu větrných elektráren. Pokud nebude možné uvedené nedostatky objektivně a přezkoumatelně odstranit, požaduji vypuštění AOV99 – Podkovné a souvisejícího územního opatření z návrhu Změny č. 2 Územního rozvojového plánu České republiky. Zdroje: ČESKÁ REPUBLIKA. Zákon č. 334/1992 Sb., o ochraně zemědělského půdního fondu [online]. Praha: Parlament České republiky, 1992. Dostupné z: https://www.zakonyprolidi.cz/cs/1992-334. [cit. 23. 5. 2026]. MINISTERSTVO ŽIVOTNÍHO PROSTŘEDÍ. Metodika ke stanovování podmínek a zmírňujících opatření v návrhu územního opatření podle zákona č. 249/2025 Sb., o urychlení využívání některých obnovitelných zdrojů energie [online]. Praha: Ministerstvo životního prostředí, 2025. Dostupné z: https://mzp.gov.cz/system/files/2025-12/OSDE-metodika_ke_stanoveni_podminek_a_zmirnujicich_opatreni-20251212.pdf. [cit. 23. 5. 2026]. MINISTERSTVO PRO MÍSTNÍ ROZVOJ. MANUÁL SEA – Vyhodnocení vlivů ÚPD na životní prostředí a další souvislosti. Jednotné postupy a náležitosti v rámci strategického posuzování vlivů na životní prostředí a veřejné zdraví [online]. Praha: Ministerstvo pro místní rozvoj. Dostupné z: https://portal.cenia.cz/eiasea/dokumenty/dokumentSoubor/2244/Vyhodnocen%C3%AD%20vliv%C5%AF%20%C3%9APD%20na%20%C5%Beivotn%C3%AD%20prost%C5%99ed%C3%AD%20a%20dal%C5%A1%C3%AD%20souvislosti.pdf?. [cit. 23. 5. 2026]. JIHOMORAVSKÝ KRAJ. Odbor životního prostředí. Připomínky Krajského úřadu Jihomoravského kraje k návrhu Změny č. 2 Územního rozvojového plánu, vyhodnocení vlivů návrhu Změny č. 2 Územního rozvojového plánu na udržitelný rozvoj území a návrhům jednotlivých územních opatření k akceleračním oblastem. Č. j. JMK 67681/2026. Brno: Krajský úřad Jihomoravského kraje, 2026. Připomínka č. 29: Degradace zemědělské půdy Dokumentace vztahující se k AOV99 – Podkovné neobsahuje dostatečné vyhodnocení dlouhodobých vlivů navrhované akcelerační oblasti na kvalitu a funkce zemědělské půdy. Přestože dokumentace obecně hodnotí vlivy na zemědělský půdní fond, neobsahuje podrobné posouzení možných změn fyzikálních, chemických a biologických vlastností půdy ani nehodnotí jejich dlouhodobé důsledky. Zemědělská půda současně nepředstavuje pouze plochu určenou k hospodářskému využití, ale plní řadu vzájemně propojených funkcí, zejména: – produkční funkci, – retenční funkci, – infiltrační funkci, – biologickou funkci, – protierozní funkci, – funkci ukládání organické hmoty a uhlíku. Realizace větrných elektráren přitom zahrnuje rozsáhlé stavební zásahy a opakované využívání těžké techniky, které mohou vést ke změnám půdního prostředí, zejména: – změnám půdní struktury, – snížení pórovitosti půdy, – omezení infiltrace vody, – narušení biologické aktivity půdy,	

Poř. č.	Připomínkové místo	Číslo jednací	Článek	AO	Připomínka	Vyhodnocení
					– snížení obsahu organické hmoty, – omezení kořenového systému rostlin, – snížení produkční schopnosti půdy. Tyto vlivy mohou být zvláště významné v případě AOV99 – Podkovné, které představuje intenzivně zemědělsky využívanou krajinu s vysokým podílem vinic a viničních tratí. Podklady z LPIS současně potvrzují, že z celkové výměry 417,4 ha tvoří viniční tratě 277,3 ha, tedy 66,4 % území, přičemž samotné osázené vinice představují 142,7 ha, tedy 34,2 % území. Dokumentace však neobsahuje: – vyhodnocení dlouhodobých změn půdních vlastností, – hodnocení biologických funkcí půdy, – posouzení změn retenční schopnosti, – vyhodnocení změn infiltračních vlastností, – hodnocení dlouhodobé produkční schopnosti půdy, – posouzení možných kumulativních účinků stavebních zásahů. Studie Lal (2015) potvrzuje, že degradace půdy může významně ovlivnit její ekologické i produkční funkce a může vést ke snížení schopnosti půdy zadržovat vodu, ukládat organickou hmotu a udržovat biologickou aktivitu. Studie FAO (2015) současně uvádí, že degradace půdních funkcí může mít dlouhodobý charakter a její obnova může vyžadovat velmi dlouhou dobu nebo nemusí být plně vratná. Metodika SEA současně vyžaduje hodnocení nejen přímých vlivů, ale také dlouhodobých a sekundárních dopadů záměrů na jednotlivé složky životního prostředí. Pokud dokumentace neobsahuje odborné hodnocení dlouhodobých změn půdních funkcí a jejich vlivů na budoucí využití území, nelze její závěry objektivně ověřit. Dokumentace je proto v této části zatížena neúplně zjištěným skutkovým stavem a nepřezkoumatelností. Návrh řešení: Požaduji doplnění podrobného hodnocení dlouhodobých dopadů AOV99 – Podkovné na funkce zemědělské půdy, včetně posouzení změn fyzikálních, biologických a retenčních vlastností půdy, vyhodnocení produkční schopnosti a doplnění dlouhodobého monitoringu půdních změn. Pokud nebude možné uvedené nedostatky objektivně a přezkoumatelně odstranit, požaduji vypuštění AOV99 – Podkovné a souvisejícího územního opatření z návrhu Změny č. 2 Územního rozvojového plánu České republiky. Zdroje: LAL, Rattan. Restoring Soil Quality to Mitigate Soil Degradation [online]. Columbus: Sustainability, 2015. Dostupné z: https://www.mdpi.com/2071-1050/7/5/5875. [cit. 23. 5. 2026]. FOOD AND AGRICULTURE ORGANIZATION OF THE UNITED NATIONS (FAO). Status of the World's Soil Resources (SWSR) – Main Report [online]. Rome: FAO, 2015. Dostupné z: https://www.fao.org/3/i5199e/i5199e.pdf. [cit. 23. 5. 2026]. MINISTERSTVO PRO MÍSTNÍ ROZVOJ. MANUÁL SEA – Vyhodnocení vlivů ÚPD na životní prostředí a další souvislosti. Jednotné postupy a náležitosti v rámci strategického posuzování vlivů na životní prostředí a veřejné zdraví [online]. Praha: Ministerstvo pro místní rozvoj. Dostupné z: https://portal.cenia.cz/eiasea/dokumenty/dokumentSoubor/2244/Vyhodnocen%C3%AD%20vliv%C5%AF%20%C3%9APD%20na%20%C5%Beivotn%C3%AD%20prost%C5%99ed%C3%AD%20a%20dal%C5%A1%C3%AD%20souvislosti.pdf?. [cit. 23. 5. 2026]. MINISTERSTVO ZEMĚDĚLSTVÍ ČR. LPIS – Veřejný registr půdy: evidence půdních bloků, vinic a viničních tratí [online]. Praha: Ministerstvo zemědělství ČR. Dostupné z: https://eagri.cz/public/app/lpisext/lpis/verejny2/plpis/. [cit. 23. 5. 2026]. Připomínka č. 30: Změny mikroklimatu a vysušování zemědělské krajiny Dokumentace vztahující se k AOV99 – Podkovné neobsahuje dostatečné vyhodnocení možných vlivů navrhované akcelerační oblasti na lokální mikroklimatické podmínky a vlhkostní režim zemědělské krajiny. Přestože dokumentace obecně hodnotí vlivy na jednotlivé složky životního prostředí, neobsahuje podrobné posouzení možných změn proudění vzduchu, distribuce vlhkosti a lokálních klimatických poměrů. Území AOV99 – Podkovné současně představuje intenzivně zemědělsky využívanou krajinu s vysokým	

Poř. č.	Připomínkové místo	Číslo jednací	Článek	AO	Připomínka	Vyhodnocení
					podílem specializovaných kultur, zejména vinic a viničních tratí. Podklady potvrzují, že z celkové výměry 417,4 ha tvoří viniční tratě 277,3 ha, tedy 66,4 % území, přičemž samotné osázené vinice představují 142,7 ha, tedy 34,2 % území. Mikroklimatické podmínky přitom představují významný faktor ovlivňující zemědělskou produkci, zejména u specializovaných kultur citlivých na: – proudění vzduchu, – rozložení vlhkosti, – teplotní režim, – vznik přízemních inverzí, – tvorbu rosy, – lokální cirkulaci vzduchu. Dokumentace však neobsahuje: – hodnocení možných změn lokálního proudění vzduchu, – posouzení změn vlhkostních poměrů, – hodnocení dopadů na mikroklimatické podmínky vinic, – vyhodnocení možných změn evapotranspirace, – posouzení dlouhodobých dopadů na zemědělské hospodaření, – hodnocení kumulativních mikroklimatických vlivů. Studie Armstrong et al. (2016) potvrzuje, že rozsáhlejší soubory větrných elektráren mohou vyvolávat lokální změny proudění vzduchu a ovlivňovat výměnu energie a vlhkosti mezi atmosférou a zemským povrchem. Studie Zhou et al. (2012) současně potvrzuje, že větrné elektrárny mohou vytvářet měřitelné změny mikroklimatických podmínek v jejich bezprostředním okolí. Dokumentace AOV99 – Podkovné však neobsahuje žádné odborné vyhodnocení těchto možných vlivů ani neobjasňuje, zda byly možné změny mikroklimatu hodnoceny ve vztahu ke specifickému vinohradnickému charakteru území. Manuál SEA (2025) současně vyžaduje hodnocení přímých, nepřímých i dlouhodobých dopadů na jednotlivé složky životního prostředí. Pokud dokumentace nehodnotí možné změny mikroklimatu a jejich důsledky pro zemědělské využití území, nelze její závěry objektivně ověřit. Současně není doloženo, zda navržená akcelerační oblast nevytváří podmínky vedoucí ke změnám lokálních vlhkostních poměrů nebo k dlouhodobému ovlivnění produkčních podmínek specializovaných kultur. Dokumentace je proto v této části zatížena neúplně zjištěným skutkovým stavem a nepřezkoumatelností. Návrh řešení: Požaduji doplnění odborného posouzení možných vlivů AOV99 – Podkovné na mikroklimatické podmínky území, včetně hodnocení proudění vzduchu, změn vlhkostních poměrů, dopadů na vinohradnickou krajinu a vyhodnocení dlouhodobých důsledků pro zemědělské využití území. Pokud nebude možné uvedené nedostatky objektivně a přezkoumatelně odstranit, požaduji vypuštění AOV99 – Podkovné a souvisejícího územního opatření z návrhu Změny č. 2 Územního rozvojového plánu České republiky. Zdroje: ARMSTRONG, A. et al. Ground-level climate at a peatland wind farm in Scotland is affected by wind turbine operation [online]. Environmental Research Letters, 2016. Dostupné z: https://iopscience.iop.org/article/10.1088/1748-9326/11/4/044024. [cit. 23. 5. 2026]. ZHOU, Liming et al. Impacts of wind farms on land surface temperature [online]. Nature Climate Change, 2012. Dostupné z: https://www.nature.com/articles/nclimate1505. [cit. 23. 5. 2026]. MINISTERSTVO PRO MÍSTNÍ ROZVOJ. MANUÁL SEA – Vyhodnocení vlivů ÚPD na životní prostředí a další souvislosti. Jednotné postupy a náležitosti v rámci strategického posuzování vlivů na životní prostředí a veřejné zdraví [online]. Praha: Ministerstvo pro místní rozvoj. Dostupné z: https://portal.cenia.cz/eiasea/dokumenty/dokumentSoubor/2244/Vyhodnocen%C3%AD%20vliv%C5%AF%20%C3%9APD%20na%20%C5%BEivotn%C3%AD%20prost%C5%99ed%C3%AD%20a%20dal%C5%A1%C3%AD%20souvislosti.pdf?. [cit. 23. 5. 2026].	

Poř. č.	Připomínkové místo	Číslo jednací	Článek	AO	Připomínka	Vyhodnocení
					MINISTERSTVO ZEMĚDĚLSTVÍ ČR. LPIS – Veřejný registr půdy: evidence půdních bloků, vinic a viničních tratí [online]. Praha: Ministerstvo zemědělství ČR. Dostupné z: https://eagri.cz/public/app/lpisext/lpis/verejny2/plpis/. [cit. 23. 5. 2026]. Připomínka č. 31: Dopady na vegetaci, produktivitu půdy a vodní režim krajiny Dokumentace vztahující se k AOV99 – Podkovné neobsahuje dostatečné vyhodnocení možných dopadů navrhované akcelerační oblasti na vegetaci, dlouhodobou produktivitu zemědělské půdy a vodní režim krajiny. Přestože dokumentace obecně hodnotí vlivy na jednotlivé složky životního prostředí, neobsahuje podrobné hodnocení vzájemných vazeb mezi změnami využití území, půdními vlastnostmi a dlouhodobým fungováním zemědělské krajiny. Území AOV99 – Podkovné současně představuje intenzivně zemědělsky využívanou krajinu s významným podílem specializovaných kultur. Podklady z LPIS potvrzují, že z celkové plochy 417,4 ha tvoří viniční tratě 277,3 ha, tedy 66,4 % území, přičemž samotné osázené vinice představují 142,7 ha, tedy 34,2 % celého území. Vegetace a produkční schopnost půdy současně závisí na dlouhodobé stabilitě několika vzájemně propojených faktorů, zejména: – fyzikálních vlastnostech půdy, – retenční schopnosti území, – infiltračních procesech, – dostupnosti půdní vlhkosti, – mikroklimatických podmínkách, – biologické aktivitě půdy. Realizace větrných elektráren a související infrastruktury přitom může vést k zásahům, které mohou ovlivnit: – strukturu vegetačního pokryvu, – půdní vodní režim, – lokální odtokové poměry, – infiltraci srážkových vod, – schopnost půdy zadržovat vodu, – dlouhodobou produkční schopnost půdy. Dokumentace však neobsahuje: – hodnocení dlouhodobých změn vegetačních podmínek, – posouzení změn produktivity zemědělské půdy, – vyhodnocení možných změn vodního režimu krajiny, – hodnocení změn infiltračních procesů, – posouzení změn retenční schopnosti území, – vyhodnocení dlouhodobých kumulativních dopadů na zemědělské hospodaření. Studie FAO (2015) potvrzuje, že změny půdních vlastností a narušení půdních funkcí mohou významně ovlivnit produktivitu půdy a dlouhodobou stabilitu zemědělských ekosystémů. Studie Lal (2015) současně upozorňuje, že změny půdních procesů a degradace půdy mohou ovlivnit nejen produkční schopnost území, ale také schopnost krajiny regulovat vodní režim a udržovat ekologické funkce. Manuál SEA (2025) současně vyžaduje hodnocení přímých, nepřímých, sekundárních a dlouhodobých vlivů záměrů na jednotlivé složky životního prostředí a jejich vzájemné vazby. Dokumentace AOV99 – Podkovné však neobjasňuje, zda byly tyto dlouhodobé vztahy mezi vegetací, půdou a vodním režimem hodnoceny ani jakým způsobem bylo ověřeno, že navrhované řešení nebude mít významný dopad na zemědělské využití území. Pokud dokumentace neobsahuje odborné hodnocení dlouhodobých dopadů na vegetaci, produktivitu půdy a vodní režim krajiny, nelze její závěry objektivně ověřit. Dokumentace je proto v této části zatížena neúplně zjištěným skutkovým stavem a nepřezkoumatelností. Návrh řešení: Požaduji doplnění odborného vyhodnocení dopadů AOV99 – Podkovné na vegetaci, produktivitu zemědělské půdy a vodní režim krajiny, včetně posouzení změn infiltračních procesů, retenční schopnosti území a dlouhodobých dopadů na zemědělské hospodaření. Pokud nebude možné uvedené nedostatky objektivně a přezkoumatelně odstranit, požaduji vypuštění	

Poř. č.	Připomínkové místo	Číslo jednací	Článek	AO	Připomínka	Vyhodnocení
					AOV99 – Podkovné a souvisejícího územního opatření z návrhu Změny č. 2 Územního rozvojového plánu České republiky. Zdroje: FOOD AND AGRICULTURE ORGANIZATION OF THE UNITED NATIONS (FAO). Status of the World's Soil Resources (SWSR) – Main Report [online]. Rome: FAO, 2015. Dostupné z: https://www.fao.org/3/i5199e/i5199e.pdf. [cit. 23. 5. 2026]. LAL, Rattan. Restoring Soil Quality to Mitigate Soil Degradation [online]. Columbus: Sustainability, 2015. Dostupné z: https://www.mdpi.com/2071-1050/7/5/5875. [cit. 23. 5. 2026]. MINISTERSTVO PRO MÍSTNÍ ROZVOJ. MANUÁL SEA – Vyhodnocení vlivů ÚPD na životní prostředí a další souvislosti. Jednotné postupy a náležitosti v rámci strategického posuzování vlivů na životní prostředí a veřejné zdraví [online]. Praha: Ministerstvo pro místní rozvoj. Dostupné z: https://portal.cenia.cz/eiasea/dokumenty/dokumentSoubor/2244/Vyhodnocen%C3%AD%20vliv%C5%AF%20%C3%9APD%20na%20%C5%BEivotn%C3%AD%20prost%C5%99ed%C3%AD%20a%20dal%C5%A1%C3%AD%20souvislosti.pdf?. [cit. 23. 5. 2026]. MINISTERSTVO ZEMĚDĚLSTVÍ ČR. LPIS – Veřejný registr půdy: evidence půdních bloků, vinic a viničních tratí [online]. Praha: Ministerstvo zemědělství ČR. Dostupné z: https://eagri.cz/public/app/lpisext/lpis/verejny2/plpis/. [cit. 23. 5. 2026]. Připomínka č. 32: Eroze, hydrologické změny a destabilizace půdního prostředí Dokumentace vztahující se k AOV99 – Podkovné neobsahuje dostatečné vyhodnocení možných dopadů navrhované akcelerační oblasti na erozní procesy, hydrologické poměry a dlouhodobou stabilitu půdního prostředí. Přestože dokumentace obecně hodnotí vlivy na půdu a vodu, neobsahuje podrobné posouzení změn odtokových poměrů, infiltračních procesů ani možných dlouhodobých změn stability půdního systému. Realizace větrných elektráren současně nepředstavuje pouze samotnou výstavbu jednotlivých zařízení, ale zahrnuje také budování přístupových komunikací, manipulačních ploch, kabelových tras a dalších technických prvků, které mohou měnit přirozené fungování krajiny. Tyto zásahy mohou ovlivnit zejména: – povrchový odtok vody, – infiltrační schopnost půdy, – retenční vlastnosti území, – stabilitu půdního profilu, – rychlost erozních procesů, – lokální hydrologické vazby, – přirozenou distribuci srážkových vod. Území AOV99 – Podkovné současně představuje intenzivně zemědělsky využívanou krajinu s vysokým podílem specializovaných kultur a rozsáhlých viničních tratí. Podklady z LPIS potvrzují, že z celkové výměry 417,4 ha tvoří viniční tratě 277,3 ha, tedy 66,4 % území, přičemž samotné osázené vinice představují 142,7 ha, tedy 34,2 % území. Vinohradnická krajina současně představuje specifický typ zemědělského prostředí, u kterého mohou změny sklonitosti terénu, povrchového odtoku a způsobu hospodaření významně ovlivňovat stabilitu půdního prostředí a vznik erozních procesů. Dokumentace však neobsahuje: – podrobné vyhodnocení erozní ohroženosti území, – hodnocení změn odtokových poměrů, – posouzení vlivů manipulačních ploch a komunikací, – hodnocení změn infiltračních procesů, – posouzení dlouhodobých hydrologických dopadů, – vyhodnocení kumulativních vlivů technických zásahů, – hodnocení dlouhodobé stability půdního prostředí. Studie FAO (2025) potvrzuje, že změny struktury půdy a nevhodné zásahy do krajiny mohou vést ke zvýšení erozních procesů, omezení infiltrace vody a dlouhodobému narušení půdních funkcí. Degradace půdy představuje komplexní proces zahrnující zhutnění půdy, ztrátu organické hmoty, erozi, změny vodního režimu a pokles biologických funkcí půdního prostředí. Tyto procesy mohou vést nejen ke snížení produkční	

Poř. č.	Připomínkové místo	Číslo jednací	Článek	AO	Připomínka	Vyhodnocení
					schopnosti půdy, ale také k omezení infiltrace vody, zhoršení retenční schopnosti krajiny a narušení dlouhodobé stability zemědělských ekosystémů. Studie Smith et al. (2024) současně upozorňuje, že intenzivní využívání půdy a fyzické zásahy do půdního prostředí mohou vytvářet dlouhodobé změny, jejichž obnova může být časově náročná nebo pouze částečně vratná. Studie Li et al. (2024) potvrzuje, že výstavba větrných elektráren může vést ke změnám fyzikálních vlastností půdy, vegetačního pokryvu a půdní úrodnosti a může ovlivňovat půdní vodní režim a dlouhodobé fungování půdního prostředí. Manuál SEA (2025) současně vyžaduje hodnocení přímých, nepřímých, sekundárních a dlouhodobých vlivů na jednotlivé složky životního prostředí včetně jejich vzájemných vazeb. Dokumentace AOV99 – Podkovné však neobjasňuje, zda byly uvedené hydrologické a erozní souvislosti hodnoceny ani jakým způsobem bylo ověřeno, že navrhované řešení nebude mít významné dopady na dlouhodobou stabilitu půdního prostředí. Pokud dokumentace neobsahuje odborné vyhodnocení erozních a hydrologických procesů, nelze její závěry objektivně ověřit. Dokumentace je proto v této části zatížena neúplně zjištěným skutkovým stavem a nepřezkoumatelností. Návrh řešení: Požaduji doplnění odborného hodnocení erozních procesů a hydrologických dopadů AOV99 – Podkovné, včetně vyhodnocení změn odtokových poměrů, infiltrace, retenčních vlastností krajiny a dlouhodobých dopadů na stabilitu půdního prostředí. Pokud nebude možné uvedené nedostatky objektivně a přezkoumatelně odstranit, požaduji vypuštění AOV99 – Podkovné a souvisejícího územního opatření z návrhu Změny č. 2 Územního rozvojového plánu České republiky. Zdroje: FOOD AND AGRICULTURE ORGANIZATION OF THE UNITED NATIONS (FAO). The State of the World's Land and Water Resources for Food and Agriculture 2025 (SOLAW 2025) [online]. Rome: FAO, 2025. Dostupné z: https://www.fao.org/publications/fao-flagship-publications/the-state-of-the-worlds-land-and-water-resources-for-food-and-agriculture/en. [cit. 23. 5. 2026]. [cit. 23. 5. 2026]. SMITH, P.; POCH, R. M.; LOBB, D. A. et al. Status of the World's Soils [online]. Annual Review of Environment and Resources, 2024, roč. 49, s. 73–104. Dostupné z: https://doi.org/10.1146/annurev-environ- 030323-075629. [cit. 23. 5. 2026]. LI, Lin; MA, Wenjing; DUAN, Xiangyi; WANG, Shuo; WANG, Qiong; GU, Huangling; WANG, Jingsong. Effects of Wind Farm Construction on Soil Nutrients and Vegetation: A Case Study of Linxiang Wind Farm in Hunan Province [online]. Basel: Sustainability, 2024, 16(15), 6350. Dostupné z: https://doi.org/10.3390/su16156350. [cit. 23. 5. 2026]. MINISTERSTVO PRO MÍSTNÍ ROZVOJ. MANUÁL SEA – Vyhodnocení vlivů ÚPD na životní prostředí a další souvislosti. Jednotné postupy a náležitosti v rámci strategického posuzování vlivů na životní prostředí a veřejné zdraví [online]. Praha: Ministerstvo pro místní rozvoj. Dostupné z: https://portal.cenia.cz/eiasea/dokumenty/dokumentSoubor/2244/Vyhodnocen%C3%AD%20vliv%C5%AF%20%C3%9APD%20na%20%C5%Beivotn%C3%AD%20prost%C5%99ed%C3%AD%20a%20dal%C5%A1%C3%AD%20souvislosti.pdf?. [cit. 23. 5. 2026]. MINISTERSTVO ZEMĚDĚLSTVÍ ČR. LPIS – Veřejný registr půdy: evidence půdních bloků, vinic a viničních tratí [online]. Praha: Ministerstvo zemědělství ČR. Dostupné z: https://eagri.cz/public/app/lpisext/lpis/verejny2/plpis/. [cit. 23. 5. 2026]. G) Ochrana přírody a biodiverzity Připomínka č. 33: Nedostatečné vyhodnocení chráněných území a mezinárodně chráněných hodnot Dokumentace vztahující se k AOV99 – Podkovné neobsahuje dostatečné vyhodnocení možných vlivů navrhované akcelerační oblasti na chráněná území a mezinárodně chráněné přírodní hodnoty v širším regionálním kontextu. Přestože dokumentace uvádí existenci chráněných území a hodnot v širším území, neobsahuje podrobné hodnocení jejich biologických vazeb, migrační propojenosti ani dlouhodobých ekologických souvislostí. Významná je zejména vazba na Ptačí oblast Soutok–Tvrdonicko, která představuje jedno z biologicky nejcennějších území České republiky a současně plní funkci hnízdiště, zimoviště i migrační zastávky pro	

Poř. č.	Připomínkové místo	Číslo jednací	Článek	AO	Připomínka	Vyhodnocení
					velké množství druhů ptáků. Podle údajů Agentury ochrany přírody a krajiny zde bylo zjištěno přibližně 240 druhů ptáků, přičemž lokalita představuje významné území pro řadu zvláště chráněných druhů včetně luňáka červeného, luňáka hnědého, raroha velkého, včelojeda lesního a orla královského. Současně je výslovně uvedeno, že oblast představuje významné tahové shromaždiště a společné nocoviště luňáků a významné zimoviště vodních ptáků a hus. Současně dokumentace neobsahuje dostatečné vyhodnocení významných druhů využívajících širší území Podluží, zejména velkých druhů ptáků s vysokou citlivostí vůči střetům s větrnými elektrárnami. Zvláštní význam může mít výskyt orla mořského a orla královského, kteří vzhledem ke své velikosti, způsobu letu a prostorovému využívání krajiny patří mezi druhy s vyšším rizikem kolizí s větrnými elektrárnami. Dokumentace AOV99 – Podkovné však nehodnotí: – vazby akcelerační oblasti na širší migrační prostor chráněných druhů, – regionální migrační propojenost krajiny, – kumulativní biologické souvislosti, – populační vazby mezi chráněnými územími, – možné bariérové efekty soustavy větrných elektráren, – dlouhodobé dopady na ekologickou stabilitu území. Významné je rovněž, že dokumentace současně připouští existenci biologicky citlivých lokalit a výskyt chráněných druhů, avšak neprokazuje, jakým způsobem byla jejich přítomnost promítnuta do výsledného hodnocení přijatelnosti území. Metodika Evropské komise (2020) pro hodnocení větrných elektráren a ochrany přírody současně výslovně upozorňuje, že hodnocení nesmí být omezeno pouze na vlastní hranice chráněných území, protože chráněné druhy běžně využívají širší migrační vazby a krajinné souvislosti. Metodika IUCN (Bennun et al., 2024) současně potvrzuje, že hodnocení dopadů obnovitelných zdrojů musí zahrnovat nejen přímé střety s chráněnými územími, ale také hodnocení krajinné prostupnosti, migračních vazeb a kumulativních biologických efektů. Dokumentace AOV99 – Podkovné však neobsahuje regionální biologický model, nehodnotí migrační prostupnost krajiny a neprokazuje, že možné dopady na chráněná území byly hodnoceny v širších biologických souvislostech. Významná je současně i vazba na území Biosférické rezervace Dolní Morava, CHKO Soutok, CHKO Pálava a Lednicko-Valtický areál, které představují mezinárodně významné krajinné a biologické hodnoty. Dokumentace však jejich existenci pouze zmiňuje, aniž by objektivně vyhodnotila možné funkční a ekologické vazby na navrhovanou akcelerační oblast. Významná je současně i vazba na evropsky významnou lokalitu EVL Kapánsko (CZ0620177), která je v podkladech AOV99 – Podkovné místy označována jako „Kaspánsko“. Samotná existence nejednotného označení lokality současně vyvolává nejistotu, zda byly při hodnocení využity správné biologické podklady a zda byly předměty ochrany této evropsky významné lokality objektivně identifikovány. Dokumentace současně neobjasňuje: – jaké konkrétní předměty ochrany EVL Kapánsko byly hodnoceny, – zda byly posouzeny funkční vazby mezi EVL a AOV99 – Podkovné, – zda byly hodnoceny migrační a populační souvislosti chráněných druhů, – zda byly posouzeny širší ekologické vazby mezi lokalitou Natura 2000 a okolní krajinou, – zda byly hodnoceny možné kumulativní biologické efekty. Významné je současně, že metodika Evropské komise (2020) výslovně upozorňuje, že hodnocení vlivů větrných elektráren nesmí být omezeno pouze na vlastní hranice lokalit Natura 2000, protože chráněné druhy běžně využívají širší krajinné vazby, migrační koridory a rozsáhlé funkční prostory mimo samotná chráněná území. Pokud dokumentace neprokazuje, jakým způsobem byla EVL Kapánsko zahrnuta do biologického hodnocení a jak byly hodnoceny její vazby na širší krajinné procesy, nelze objektivně ověřit úplnost biologických závěrů. Směrnice Rady 92/43/EHS o stanovištích současně vyžaduje zachování přírodních stanovišť a ekologických funkcí druhů v širších prostorových souvislostech a nepředpokládá omezení hodnocení pouze na vlastní hranice evropsky významných lokalit.	

Poř. č.	Připomínkové místo	Číslo jednací	Článek	AO	Připomínka	Vyhodnocení
					Směrnice Evropského parlamentu a Rady 2009/147/ES o ochraně volně žijících ptáků současně vyžaduje ochranu druhů ptáků včetně jejich habitatů, migračních tras a funkčních vazeb v krajině. Dokumentace AOV99 – Podkovné však neprokazuje, zda byly v případě EVL Kapánsko (CZ0620177), soustavy Natura 2000 a okolních biologicky významných území hodnoceny širší migrační a populační souvislosti chráněných druhů, ani zda byly posouzeny možné kumulativní vlivy na funkční vazby těchto území. Výsledné hodnocení proto neumožňuje objektivně ověřit soulad návrhu s požadavky unijní ochrany přírody. Dokumentace současně obsahuje vnitřní rozpor ve vlastním biologickém hodnocení. Na jedné straně uvádí, že v území AOV99 – Podkovné a jeho blízkém okolí se nacházejí citlivé druhy ptáků včetně luňáka červeného, motáka lužního, motáka pochopa, orla mořského, křepelky polní a dalších druhů biotopově významné krajiny, současně připouští, že území spadá dle map citlivosti do vysokého rizika, avšak následně uzavírá, že vliv lze považovat pouze za mírně negativní bez podrobného vysvětlení způsobu, jakým bylo k tomuto závěru dosaženo. Dokumentace současně neobjasňuje vztah mezi vysokou citlivostí území a výsledným hodnocením přijatelnosti navrhované akcelerační oblasti. Takový závěr je bez dalšího odborného odůvodnění obtížně přezkoumatelný. Pokud dokumentace neobsahuje podrobné hodnocení migračních, populačních a ekologických souvislostí, nelze její závěry objektivně ověřit. Dokumentace je proto v této části zatížena neúplně zjištěným skutkovým stavem, vnitřní rozporností a nepřezkoumatelností. Návrh řešení: Požaduji doplnění regionálního biologického hodnocení AOV99 – Podkovné, včetně hodnocení migračních vazeb chráněných druhů, populačních souvislostí, krajinné prostupnosti, kumulativních biologických dopadů a vazeb na chráněná území v širším regionálním kontextu. Pokud nebude možné uvedené nedostatky objektivně a přezkoumatelně odstranit, požaduji vypuštění AOV99 – Podkovné a souvisejícího územního opatření z návrhu Změny č. 2 Územního rozvojového plánu České republiky. Zdroje: AGENTURA OCHRANY PŘÍRODY A KRAJINY ČR. Ptačí oblast Soutok–Tvrdonicko (CZ0621027) [online]. Dostupné z: https://portal.nature.cz/w/uzemi-2175#/. [cit. 23. 5. 2026]. EUROPEAN COMMISSION. Guidance document on wind energy developments and EU nature legislation [online]. Luxembourg: Publications Office of the European Union, 2020. Dostupné z: https://op.europa.eu/en/publication-detail/-/publication/2b08de80-5ad4-11eb-b59f-01aa75ed71a1/language-en. [cit. 23. 5. 2026]. BENNUN, Leon et al. Guidance on biodiversity cumulative impact assessment for wind and solar developments and associated infrastructure [online]. Gland: IUCN, 2024. Dostupné z: https://portals.iucn.org/library/sites/library/files/documents/2024-035-En.pdf. [cit. 23. 5. 2026]. ČESKÁ REPUBLIKA. Zákon č. 114/1992 Sb., o ochraně přírody a krajiny [online]. Dostupné z: https://www.zakonyprolidi.cz/cs/1992-114. [cit. 23. 5. 2026]. EVROPSKÁ UNIE. Směrnice Rady 92/43/EHS o ochraně přírodních stanovišť, volně žijících živočichů a planě rostoucích rostlin [online]. EUR-Lex. Dostupné z: https://eur-lex.europa.eu/legal-content/CS/TXT/?uri=CELEX:31992L0043. [cit. 23. 5. 2026]. EVROPSKÁ UNIE. Směrnice Evropského parlamentu a Rady 2009/147/ES o ochraně volně žijících ptáků [online]. EUR-Lex. Dostupné z: https://eur-lex.europa.eu/legal-content/CS/TXT/?uri=CELEX:32009L0147. [cit. 23. 5. 2026]. Připomínka č. 34: Nedostatečné posouzení migračních koridorů ptáků Dokumentace vztahující se k AOV99 – Podkovné neobsahuje dostatečné vyhodnocení migračních vazeb ptáků a širších regionálních biologických souvislostí. Přestože dokumentace hodnotí výskyt některých druhů ptáků a uvádí biologické podklady, neprokazuje, že byly komplexně posouzeny tahové trasy, migrační koridory, zimoviště a prostorové vazby mezi významnými biologickými lokalitami. Významný je současně překryv navrhovaného území AOV99 – Podkovné s plochami identifikovanými jako území vysokého a extrémního biologického rizika pro ptáky podle metodiky citlivosti území pro větrnou energetiku BirdLife (2025). Z podkladů současně vyplývá, že při překrytí vymezeného území AOV99 –	

Poř. č.	Připomínkové místo	Číslo jednací	Článek	AO	Připomínka	Vyhodnocení
					Podkovné s mapovými vrstvami citlivosti území pro větrnou energetiku dochází k překryvu s plochami označenými jako vysoké riziko (6–10 bodů) a extrémní riziko (10 bodů) pro ptáky. Metodiky BirdLife (2025) přitom vycházejí z kombinace údajů o migračních trasách, výskytu citlivých druhů, významných lokalitách a dalších biologických charakteristikách využívaných při prostorovém plánování větrných elektráren. Dokumentace však neobjasňuje, jakým způsobem byly tyto údaje zohledněny v hodnocení přijatelnosti navržené akcelerační oblasti. BirdLife (2025) současně upozorňuje, že hodnocení větrných elektráren musí zahrnovat nejen lokální výskyt druhů, ale také migrační koridory, tahové vazby, kumulativní efekty a širší krajinné souvislosti. Dokumentace současně připouští, že hranice AOV99 – Podkovné byly upraveny z důvodu ochrany ptáků, současně však uvádí, že i po těchto úpravách území nadále spadá podle map citlivosti do oblasti vysokého rizika pro ptáky. Dokumentace však neobjasňuje, v jakém rozsahu byly hranice upraveny, jaká biologická kritéria byla použita ani jak bylo ověřeno, že provedené úpravy skutečně vedly ke snížení biologického rizika. Současně není doloženo, zda byly posouzeny alternativní varianty vymezení akcelerační oblasti. Současně dokumentace nehodnotí významné regionální biologické vazby na Ptačí oblast Soutok–Tvrdonicko, která představuje významné hnízdiště, zimoviště a migrační prostor pro řadu zvláště chráněných druhů. Horal (2013) uvádí, že oblast Soutoku představuje jedno z biologicky nejvýznamnějších území České republiky s výskytem přibližně 250 druhů ptáků, z toho více než 140 hnízdících druhů, přičemž řada druhů zde dosahuje mimořádného významu v rámci České republiky. Současně jsou zde jako předměty ochrany uváděni mimo jiné luňák červený (Milvus milvus), luňák hnědý (Milvus migrans), včelojed lesní (Pernis apivorus), raroh velký (Falco cherrug) a orel královský (Aquila heliaca). Významný je zejména orel královský (Aquila heliaca), který představuje druh s nízkou reprodukční schopností, vysokou citlivostí na rušení a významnou závislostí na krajinné prostupnosti. Horal (2025) současně uvádí, že oblast Soutoku představuje jedno z nejvýznamnějších území pro výskyt orla královského v České republice. Současně upozorňuje, že tento druh využívá rozsáhlé prostory výrazně přesahující hranice chráněných lokalit a pravidelně využívá širší zemědělskou krajinu pro lov a pohyb mezi jednotlivými částmi území. Podklady AOPK současně uvádějí, že oblast Soutok–Tvrdonicko představuje: – významné tahové shromaždiště, – společné nocoviště luňáků, – zimoviště vodních ptáků a hus, – jedno z nejvýznamnějších hnízdišť orla královského v České republice. Významná je současně skutečnost, že samotné vymezení akcelerační oblasti zasahuje do intenzivně využívané zemědělské krajiny s rozsáhlými vinohrady, liniovou zelení, větrolamy a krajinnými prvky, které mohou fungovat jako orientační a migrační struktury pro ptáky. Terénní podklady současně potvrzují existenci větrolamů, stromořadí a rozčleněných krajinných prvků v území. Současně dokumentace připouští zásah do prvků územního systému ekologické stability, aniž by objektivně vyhodnotila jejich biologické funkce a prostorové vazby. Z platných územních plánů dotčených obcí současně vyplývá, že do území AOV99 zasahují: – lokální biocentrum LBC 15 Ždejdlíky, – lokální biokoridor LBK 21, – lokální biocentra LBC 2 a LBC 3, – plánovaný lokální biokoridor LBK 4, – lokální biokoridor LBK 10. Samotná existence identifikovaných prvků lokálního ÚSES současně potvrzuje, že území není tvořeno izolovanými krajinnými prvky bez biologických vazeb, ale funkčně propojenou sítí ekologických struktur. Dokumentace však neobjasňuje, zda byly hodnoceny možné bariérové efekty soustavy větrných elektráren na tuto síť ani zda byly posouzeny kumulativní dopady na ekologickou prostupnost krajiny. Dokumentace současně předpokládá ochranu prvků ÚSES především prostřednictvím zákazu přímého umisťování staveb do jejich ploch. Takový postup však sám o sobě neprokazuje zachování ekologických funkcí ÚSES, migračních vazeb ani eliminaci možných bariérových efektů To je významné zejména proto, že větrné elektrárny nepředstavují pouze lokální bodový zásah, ale mohou vytvářet:	

Poř. č.	Připomínkové místo	Číslo jednací	Článek	AO	Připomínka	Vyhodnocení
					– kolizní rizika, – bariérové efekty, – změny letových tras, – omezení potravních aktivit, – fragmentaci využívaného prostoru, – změny migračního chování. Dokumentace AOV99 – Podkovné však neobsahuje: – regionální model migrace ptáků, – vyhodnocení tahových tras, – posouzení sezónní variability migrace, – vyhodnocení vazeb mezi zimovišti a hnízdišti, – analýzu letových výšek, – hodnocení kumulativních migračních bariér, – posouzení možných změn migračního chování. To současně představuje metodický rozpor s požadavky odborných metodik. Metodika České společnosti ornitologické (2010) doporučuje víceletý monitoring, celoroční sledování a detailní vyhodnocení tahových tras. Metodika Evropské komise (2020) pro větrné elektrárny a ochranu přírody současně uvádí, že hodnocení vlivů větrných elektráren nesmí být omezeno pouze na lokální výskyt druhů, ale musí zahrnovat i širší migrační a populační souvislosti. Směrnice Rady 92/43/EHS o ochraně přírodních stanovišť a směrnice Evropského parlamentu a Rady 2009/147/ES o ochraně volně žijících ptáků současně nechrání pouze jednotlivé druhy nebo izolované lokality, ale vyžadují zachování ekologických funkcí krajiny, migrační prostupnosti a biologických vazeb mezi populacemi druhů. Požadavky unijní ochrany přírody se proto nevztahují pouze na samotná chráněná území, ale i na krajinné struktury umožňující migraci, šíření a dlouhodobé zachování populací. Dokumentace AOV99 – Podkovné současně neprokazuje, zda byly vyhodnoceny vazby mezi lokálními biocentry, biokoridory, větrolamy, liniovou zelení, lesními prvky a okolními biologicky významnými lokalitami. Pokud dokumentace současně připouští zásah do prvků ÚSES, avšak nehodnotí jejich širší ekologické funkce, vzniká významná odborná nejistota ohledně zachování migrační prostupnosti a dlouhodobé ekologické stability území. Manuál SEA (2025) současně požaduje hodnocení přímých, nepřímých, sekundárních, kumulativních a dlouhodobých vlivů včetně práce s odbornou nejistotou. Dokumentace AOV99 – Podkovné však neobsahuje regionální migrační model ani scénářové biologické hodnocení. NatureScot (2025) dále doporučuje regionální hodnocení migračních vazeb a kumulativních biologických efektů v územích s výskytem citlivých druhů ptáků. Dokumentace AOV99 – Podkovné však neobsahuje víceletá biologická data, nehodnotí dlouhodobé migrační trendy ani objektivně neprokazuje dostatečnost biologických podkladů. Pokud dokumentace současně připouští výskyt citlivých druhů a biologicky významných lokalit, avšak neobsahuje jejich regionální a migrační hodnocení, nelze její závěry objektivně ověřit. Dokumentace je proto v této části zatížena neúplně zjištěným skutkovým stavem a nepřezkoumatelností. Návrh řešení: Požaduji doplnění regionálního biologického hodnocení AOV99 – Podkovné, včetně víceletého monitoringu, hodnocení tahových tras, migračních koridorů, letových výšek, sezónních změn a kumulativních biologických dopadů. Pokud nebude možné uvedené nedostatky objektivně a přezkoumatelně odstranit, požaduji vypuštění AOV99 – Podkovné a souvisejícího územního opatření z návrhu Změny č. 2 Územního rozvojového plánu České republiky. Zdroje: AGENTURA OCHRANY PŘÍRODY A KRAJINY ČR. Ptačí oblast Soutok–Tvrdonicko (CZ0621027) [online]. Dostupné z: https://portal.nature.cz/w/uzemi-2175#/. [cit. 23. 5. 2026]. AGENTURA OCHRANY PŘÍRODY A KRAJINY ČR. Ptačí oblast Soutok–Tvrdonicko – údaje o výskytu a	

Poř. č.	Připomínkové místo	Číslo jednací	Článek	AO	Připomínka	Vyhodnocení
					předmětech ochrany [online]. Dostupné z: https://drusop.nature.cz/ost/chrobjekty/ptacob/index.php?ID=2313&SHOW_ONE=1. [cit. 23. 5. 2026]. HORAL, David. Ochranářsky významné druhy ptáků oblasti Soutoku [online]. Břeclav: Agentura ochrany přírody a krajiny ČR, 2013. Dostupné z: https://www.pmo.cz/download/prezentace-horal-16.10.2013.pdf. [cit. 23. 5. 2026]. HORAL, David. Dravci lužní krajiny Soutoku [online]. Ochrana přírody, 2025. Dostupné z: https://www.casopis.ochranaprirody.cz/z-nasi-prirody/dravci-luzni-krajiny-soutoku/. [cit. 23. 5. 2026]. BIRDLIFE INTERNATIONAL. The Wildlife Sensitivity Mapping Manual – Practical Guidance for Renewable Energy Planning in the EU [online]. Cambridge: BirdLife International, 2025. Dostupné z: https://www.birdlife.cz/wp-content/uploads/2025/07/Metodika-The-wildlife-sensitivity-mapping-manual-BirdLife.pdf. [cit. 23. 5. 2026]. EUROPEAN COMMISSION. Guidance document on wind energy developments and EU nature legislation [online]. Luxembourg: Publications Office of the European Union, 2020. Dostupné z: https://op.europa.eu/en/publication-detail/-/publication/2b08de80-5ad4-11eb-b59f-01aa75ed71a1. [cit. 23. 5. 2026]. MINISTERSTVO PRO MÍSTNÍ ROZVOJ. MANUÁL SEA – Vyhodnocení vlivů ÚPD na životní prostředí a další souvislosti. Jednotné postupy a náležitosti v rámci strategického posuzování vlivů na životní prostředí a veřejné zdraví [online]. Praha: Ministerstvo pro místní rozvoj. Dostupné z: https://portal.cenia.cz/eiasea/dokumenty/dokumentSoubor/2244/Vyhodnocen%C3%AD%20vliv%C5%AF%20%C3%9APD%20na%20%C5%Beivotn%C3%AD%20prost%C5%99ed%C3%AD%20a%20dal%C5%A1%C3%AD%20souvislosti.pdf?. [cit. 23. 5. 2026]. NATURESCOT. Guidance – Assessing Significance of Impacts from Onshore Wind Farms on Birds [online]. Inverness: NatureScot, 2025. Dostupné z: https://www.nature.scot. [cit. 23. 5. 2026]. EVROPSKÁ UNIE. Směrnice Rady 92/43/EHS o ochraně přírodních stanovišť, volně žijících živočichů a planě rostoucích rostlin [online]. EUR-Lex. Dostupné z: https://eur-lex.europa.eu/legal-content/CS/TXT/?uri=CELEX:31992L0043. [cit. 23. 5. 2026]. EVROPSKÁ UNIE. Směrnice Evropského parlamentu a Rady 2009/147/ES o ochraně volně žijících ptáků [online]. EUR-Lex. Dostupné z: https://eur-lex.europa.eu/legal-content/CS/TXT/?uri=CELEX:32009L0147. [cit. 23. 5. 2026]. Připomínka č. 35: Nedostatečné biologické průzkumy a absence dlouhodobého monitoringu Dokumentace vztahující se k AOV99 – Podkovné neobsahuje dostatečné biologické podklady pro objektivní vyhodnocení vlivů navrhované akcelerační oblasti na chráněné druhy a biologickou rozmanitost území. Přestože dokumentace uvádí biologické hodnocení a identifikuje některé citlivé druhy organismů, neprokazuje dostatečný rozsah biologických průzkumů ani jejich reprezentativnost z hlediska dlouhodobé dynamiky přírodních procesů. Dokumentace současně připouští výskyt citlivých druhů ptáků v území AOV99 – Podkovné, včetně luňáka červeného, motáka lužního, motáka pochopa, orla mořského, křepelky polní a dalších druhů biotopově významné krajiny, současně však bez podrobnějšího odůvodnění uzavírá, že biologické vlivy lze považovat pouze za mírně negativní. Dokumentace dále uvádí, že ochrana ptáků a netopýrů má být zajištěna prostřednictvím: – technických parametrů větrných elektráren, – organizačních opatření, – monitoringu mortality, – následného monitoringu letové aktivity netopýrů. Takový postup však vytváří významný metodický problém. Dokumentace současně předpokládá přijetí biologických opatření až po následném monitoringu, aniž by předem prokazovala dostatečné poznání biologických vztahů v území. Monitoring mortality přitom představuje nástroj následného zjišťování již vzniklých dopadů a nikoli nástroj prevence jejich vzniku. Obdobně následné sledování letové aktivity netopýrů nepředstavuje náhradu za předchozí biologické vyhodnocení nezbytné pro posouzení vhodnosti vymezení akcelerační oblasti. European Commission (2020) současně uvádí, že biologické podklady pro hodnocení větrných elektráren	

Poř. č.	Připomínkové místo	Číslo jednací	Článek	AO	Připomínka	Vyhodnocení
					musí zahrnovat dostatečný rozsah dat umožňující vyhodnotit sezónní změny, migrační vazby a meziroční variabilitu. Česká společnost ornitologická (2010) současně doporučuje dlouhodobý monitoring zahrnující více vegetačních období, sledování jarní i podzimní migrace a hodnocení prostorového využití území jednotlivými druhy. Manuál SEA (2025) současně požaduje hodnocení přímých, nepřímých, sekundárních a kumulativních vlivů včetně práce s odbornou nejistotou. Dokumentace AOV99 – Podkovné však neobsahuje: – víceletý biologický monitoring, – hodnocení meziroční variability, – vyhodnocení sezónních změn, – regionální biologický model, – analýzu migračních vazeb, – scénářové biologické hodnocení, – vyhodnocení odborné nejistoty. Současně není zřejmé, na základě jakých odborných podkladů dokumentace uzavřela, že navržené území představuje biologicky nejméně konfliktní variantu, přestože sama připouští vysokou citlivost území z hlediska ptáků. Pokud dokumentace připouští existenci významných biologických rizik, avšak neprokazuje dostatečný rozsah biologických podkladů, nelze její závěry objektivně ověřit. Dokumentace je proto v této části zatížena neúplně zjištěným skutkovým stavem a nepřezkoumatelností. Návrh řešení: Požaduji doplnění biologických průzkumů pro AOV99 – Podkovné, včetně víceletého monitoringu, vyhodnocení sezónních změn, migračních vazeb, regionálních biologických souvislostí a zpracování odborného hodnocení míry nejistoty biologických závěrů. Pokud nebude možné uvedené nedostatky objektivně a přezkoumatelně odstranit, požaduji vypuštění AOV99 – Podkovné a souvisejícího územního opatření z návrhu Změny č. 2 Územního rozvojového plánu České republiky. Zdroje: HORAL, David. Ochranářsky významné druhy ptáků oblasti Soutoku [online]. Břeclav: Agentura ochrany přírody a krajiny ČR, 2013. Dostupné z: https://www.pmo.cz/download/prezentace-horal-16.10.2013.pdf. [cit. 23. 5. 2026]. EUROPEAN COMMISSION. Guidance document on wind energy developments and EU nature legislation [online]. Luxembourg: Publications Office of the European Union, 2020. Dostupné z: https://op.europa.eu/en/publication-detail/-/publication/2b08de80-5ad4-11eb-b59f-01aa75ed71a1. [cit. 23. 5. 2026]. ČESKÁ SPOLEČNOST ORNITOLOGICKÁ. Metodika hodnocení vlivů větrných elektráren na ptáky [online]. Praha: Česká společnost ornitologická, 2010. Dostupné z: https://www.birdlife.cz/wp-content/uploads/2018/06/MetodikaVE.pdf. [cit. 23. 5. 2026]. MINISTERSTVO PRO MÍSTNÍ ROZVOJ. MANUÁL SEA – Vyhodnocení vlivů ÚPD na životní prostředí a další souvislosti. Jednotné postupy a náležitosti v rámci strategického posuzování vlivů na životní prostředí a veřejné zdraví [online]. Praha: Ministerstvo pro místní rozvoj. Dostupné z: https://portal.cenia.cz/eiasea/dokumenty/dokumentSoubor/2244/Vyhodnocen%C3%AD%20vliv%C5%AF%20%C3%9APD%20na%20%C5%Beivotn%C3%AD%20prost%C5%99ed%C3%AD%20a%20dal%C5%A1%C3%AD%20souvislosti.pdf?. [cit. 23. 5. 2026]. Připomínka č. 36: Nedostatečné hodnocení dopadů na chráněné druhy ptáků Dokumentace vztahující se k AOV99 – Podkovné neobsahuje dostatečné vyhodnocení dopadů navrhované akcelerační oblasti na zvláště chráněné a biologicky citlivé druhy ptáků. Přestože dokumentace připouští výskyt chráněných druhů v území a identifikuje možné biologické střety, neprokazuje, že byly jednotlivé druhy hodnoceny samostatně podle jejich biologických vlastností, prostorových nároků a míry citlivosti vůči větrným elektrárnám. Dokumentace současně sama uvádí výskyt druhů vázaných na zemědělskou a otevřenou krajinu, mimo	

Poř. č.	Připomínkové místo	Číslo jednací	Článek	AO	Připomínka	Vyhodnocení
					jiné: – luňák červený (Milvus milvus), – moták lužní (Circus pygargus), – moták pochop (Circus aeruginosus), – orel mořský (Haliaeetus albicilla), – křepelka polní (Coturnix coturnix), současně však neobsahuje samostatné vyhodnocení jejich ekologických vazeb a specifických rizik. Významné je současně opomenutí orla královského (Aquila heliaca), přestože jeho význam v širším regionu vyplývá z odborných podkladů vztahujících se k oblasti Soutoku. Horal (2025) uvádí, že oblast Soutoku představuje jedno z nejvýznamnějších území výskytu orla královského v České republice a současně upozorňuje, že tento druh pravidelně využívá rozsáhlé plochy výrazně přesahující hranice chráněných území. To je významné zejména proto, že orel královský patří mezi druhy: – s nízkou reprodukční schopností, – s vysokou citlivostí na rušení, – s rozsáhlými loveckými teritorii, – s dlouhými letovými přesuny, – s vysokou závislostí na prostupnosti krajiny. Dokumentace AOV99 – Podkovné však neobjasňuje: – zda byly hodnoceny letové koridory orla královského, – zda byla posouzena prostorová vazba na oblast Soutoku, – zda byly hodnoceny lovecké plochy, – zda byly vyhodnoceny možné bariérové efekty, – zda byly hodnoceny změny migračního chování, – zda byly posouzeny kumulativní biologické vlivy. Linder et al. (2022) současně upozorňuje, že i relativně nízké počty kolizí mohou mít významné populační dopady u druhů s pomalým rozmnožováním a nízkou reprodukční schopností, zejména u druhů zvláštního ochranářského významu. Dokumentace současně připouští, že některé zvláště chráněné druhy, mimo jiné křepelka polní (Coturnix coturnix), mohou hnízdit v okolních zemědělských plochách a že z tohoto důvodu je nezbytné přizpůsobit období výstavby biologickým omezením. Dokumentace tak sama potvrzuje existenci biologického střetu mezi navrhovaným využitím území a hnízdními vazbami citlivých druhů ptáků. Současně však neobjasňuje, jakým způsobem bylo toto biologické riziko zohledněno při samotném vymezení akcelerační oblasti ani proč nebyly dotčené plochy z návrhu vyloučeny. Významný je současně i vnitřní rozpor dokumentace. Pokud dokumentace připouští nutnost časových omezení výstavby z důvodu ochrany křepelky polní, znamená to současně, že sama připouští biologickou citlivost území. Není však vysvětleno, jak bylo z existence takových biologických omezení odvozeno následné hodnocení přijatelnosti návrhu. European Commission (2020) současně uvádí, že posouzení vlivů větrných elektráren musí být prováděno druhově specificky a musí zahrnovat prostorové a populační vazby jednotlivých druhů. Manuál SEA (2025) současně požaduje hodnocení přímých, nepřímých, sekundárních a kumulativních vlivů včetně práce s odbornou nejistotou. Dokumentace AOV99 – Podkovné však neobsahuje druhově specifické modely, nehodnotí regionální biologické vazby a neprokazuje, že biologické závěry byly založeny na dostatečných odborných podkladech. Pokud dokumentace připouští výskyt citlivých druhů ptáků, avšak nehodnotí jejich biologické a populační vazby, nelze její závěry objektivně ověřit. Dokumentace je proto v této části zatížena neúplně zjištěným skutkovým stavem a nepřezkoumatelností. Návrh řešení: Požaduji doplnění druhově specifického biologického hodnocení pro AOV99 – Podkovné, včetně posouzení prostorových vazeb, letových koridorů, populačních souvislostí a kumulativních biologických dopadů zvláště	

Poř. č.	Připomínkové místo	Číslo jednací	Článek	AO	Připomínka	Vyhodnocení
					chráněných druhů ptáků. Pokud nebude možné uvedené nedostatky objektivně a přezkoumatelně odstranit, požaduji vypuštění AOV99 – Podkovné a souvisejícího územního opatření z návrhu Změny č. 2 Územního rozvojového plánu České republiky. Zdroje: HORAL, David. Dravci lužní krajiny Soutoku [online]. Ochrana přírody, 2025. Dostupné z: https://www.casopis.ochranaprirody.cz/z-nasi-prirody/dravci-luzni-krajiny-soutoku/. [cit. 23. 5. 2026]. LINDER, A. C. et al. Modeling Species-Specific Collision Risk of Birds with Wind Turbines [online]. Symmetry, 2022, 14(12). Dostupné z: https://www.mdpi.com/2073-8994/14/12/2493. [cit. 23. 5. 2026]. EUROPEAN COMMISSION. Guidance document on wind energy developments and EU nature legislation [online]. Luxembourg: Publications Office of the European Union, 2020. Dostupné z: https://op.europa.eu/en/publication-detail/-/publication/2b08de80-5ad4-11eb-b59f-01aa75ed71a1. [cit. 23. 5. 2026]. MINISTERSTVO PRO MÍSTNÍ ROZVOJ. MANUÁL SEA – Vyhodnocení vlivů ÚPD na životní prostředí a další souvislosti. Jednotné postupy a náležitosti v rámci strategického posuzování vlivů na životní prostředí a veřejné zdraví [online]. Praha: Ministerstvo pro místní rozvoj. Dostupné z: https://portal.cenia.cz/eiasea/dokumenty/dokumentSoubor/2244/Vyhodnocen%C3%AD%20vliv%C5%AF%20%C3%9APD%20na%20%C5%Beivotn%C3%AD%20prost%C5%99ed%C3%AD%20a%20dal%C5%A1%C3%AD%20souvislosti.pdf?. [cit. 23. 5. 2026]. Připomínka č. 37: Migrační koridory netopýrů a nedostatečná ochrana zimovišť Dokumentace vztahující se k AOV99 – Podkovné neobsahuje dostatečné vyhodnocení migračních vazeb netopýrů, jejich prostorového využívání krajiny ani vazeb na významná úkrytová a rozmnožovací území v širším okolí. Významná je zejména skutečnost, že v bezprostřední blízkosti AOV99 – Podkovné se nachází Zlodějský háj, který představuje významný lesní krajinný prvek a současně potenciálně významné území pro výskyt netopýrů. Lesní porosty, jejich okraje a navazující liniové prvky přitom představují prostředí využívané netopýry jako: – úkrytové a rozmnožovací lokality, – migrační koridory, – orientační prvky v krajině, – loviště, – přechodové prostory mezi úkryty a potravními stanovišti. Dokumentace AOV99 – Podkovné však neobsahuje podrobné vyhodnocení vztahu navrhované akcelerační oblasti ke Zlodějskému háji, ani nehodnotí jeho funkci v rámci širší krajinné prostupnosti. Významný je současně metodický rozpor. ČESON (2009) uvádí, že při umisťování větrných elektráren je doporučeno zachovat minimální odstup 200 m od souvislých lesních porostů, protože lesní okraje představují významná loviště a migrační koridory netopýrů. Současně metodika upozorňuje, že netopýři běžně využívají liniovou zeleň, větrolamy a lesní okraje jako orientační prvky při každodenních přeletech i sezónní migraci. Dokumentace AOV99 – Podkovné však neobjasňuje: – vzdálenosti navrhovaných větrných elektráren od lesních prvků, – vztah k Zlodějskému háji, – využití větrolamů a liniové zeleně, – vazby mezi úkryty a lovišti, – migrační trasy netopýrů, – regionální biologické souvislosti. Rodrigues et al. (2015) současně uvádí, že hodnocení vlivů větrných elektráren na netopýry musí zahrnovat víceletý monitoring, migrační vazby a prostorové využití krajiny. Současně EUROBATS (2015) výslovně uvádí, že při posuzování větrných elektráren musí být hodnoceny nejen samotné lokality výstavby, ale také migrační vazby mezi úkryty, lovišti a sezónně využívanými stanovišti. Metodika současně upozorňuje, že významnými rizikovými prvky jsou lesní okraje, liniová zeleň, vodní prvky a krajinné koridory využívané netopýry jako orientační a migrační struktury. Dokumentace AOV99 – Podkovné však neobsahuje regionální migrační model, nehodnotí vazby mezi Zlodějským hájem,	

Poř. č.	Připomínkové místo	Číslo jednací	Článek	AO	Připomínka	Vyhodnocení
					okolní zemědělskou krajinou a dalšími krajinnými strukturami ani neprokazuje, že byly hodnoceny funkční vazby mezi úkryty a lovišti. Pokud dokumentace takové biologické vztahy nehodnotí, nelze objektivně ověřit, zda byly migrační koridory a ekologická konektivita území řádně zohledněny Dokumentace AOV99 – Podkovné však neobsahuje regionální migrační model ani dlouhodobé biologické sledování. Pokud dokumentace nehodnotí vztah mezi navrhovanou akcelerační oblastí a významnými krajinnými strukturami využívanými netopýry, nelze její závěry objektivně ověřit. Dokumentace je proto v této části zatížena neúplně zjištěným skutkovým stavem a nepřezkoumatelností. Návrh řešení: Požaduji doplnění biologického hodnocení AOV99 – Podkovné, včetně posouzení vztahu navrhovaného území ke Zlodějskému háji, hodnocení migračních koridorů, vazeb na krajinné prvky, zimoviště a rozmnožovací lokality netopýrů a zpracování regionálního modelu krajinné prostupnosti. Pokud nebude možné uvedené nedostatky objektivně a přezkoumatelně odstranit, požaduji vypuštění AOV99 – Podkovné a souvisejícího územního opatření z návrhu Změny č. 2 Územního rozvojového plánu České republiky. Zdroje: ČESKÁ SPOLEČNOST PRO OCHRANU NETOPÝRŮ (ČESON). Metodický pokyn pro posuzování vlivu větrných elektráren na netopýry [online]. Praha: ČESON, 2009. Dostupné z: https://www.ceson.org/document/VtE_metodpokyn_fin.pdf. [cit. 23. 5. 2026]. RODRIGUES, Luísa; BACH, Lothar; DUBOURG-SAVAGE, Marie-Josée; KARAPANDŽA, Biljana; KOVAČ, Darko; HARBUSCH, Christian. Guidelines for Consideration of Bats in Wind Farm Projects – Revision 2014 [online]. Bonn: EUROBATS Publication Series No. 6, 2015. Dostupné z: https://www.eurobats.org/publications/publication-series/publication-series-no-6. [cit. 23. 5. 2026]. EUROBATS. Guidelines for consideration of bats in wind farm projects – Revision 2014 [online]. Bonn: UNEP/EUROBATS Secretariat, 2015. Dostupné z: https://www.eurobats.org/sites/default/files/documents/publications/publication_series/pubseries_no6_english.pdf. [cit. 23. 5. 2026]. Připomínka č. 38: Mortalita netopýrů, barotrauma a lesní prostředí jako vysoce rizikový biotop Dokumentace vztahující se k AOV99 – Podkovné neobsahuje dostatečné vyhodnocení rizika mortality netopýrů způsobené provozem větrných elektráren. Dokumentace současně předpokládá následná ochranná opatření a monitoring, avšak neprokazuje, že před samotným vymezením akcelerační oblasti byla objektivně vyhodnocena biologická rizika. Arnett et al. (2008) uvádí, že mortalita netopýrů u větrných elektráren nevzniká pouze následkem přímé kolize s lopatkami rotoru, ale také v důsledku barotraumatu, tedy poškození tkání způsobeného náhlými změnami tlaku vzduchu v okolí rotujících částí turbíny. AOPK (2025) současně upozorňuje, že mortalita netopýrů může dosahovat významných populačních dopadů a že zvlášť citlivé jsou druhy migrující a druhy využívající rozsáhlá území. Současně uvádí, že větrné elektrárny mohou způsobovat: – přímou mortalitu, – fragmentaci prostředí, – omezení migrační prostupnosti, – změny prostorového chování, – ztrátu vhodných biotopů. Významná je současně vazba na Zlodějský háj, protože lesní okraje a navazující krajinné struktury představují prostředí se zvýšenou aktivitou netopýrů. Pokud dokumentace nehodnotí vazby na toto území, nelze objektivně ověřit, zda nebyly podceněny biologické střety. Dokumentace AOV99 – Podkovné neobsahuje: – hodnocení rizika barotraumatu, – víceletý monitoring, – hodnocení prostorové aktivity netopýrů, – hodnocení vazeb na lesní prvky, – scénářové biologické modelování, – hodnocení kumulativních biologických dopadů.	

Poř. č.	Připomínkové místo	Číslo jednací	Článek	AO	Připomínka	Vyhodnocení
					EUROBATS (2015) současně upozorňuje, že větrné elektrárny nemají být umisťovány do území s vysokou aktivitou netopýrů a že zvláštní pozornost musí být věnována lesním okrajům a migračně významným krajinným strukturám. V případě AOV99 – Podkovné je významné, že bezprostřední okolí zahrnuje Zlodějský háj, liniovou zeleň a zemědělskou krajinu využívanou jako přechodová a potravní stanoviště. Dokumentace však neprokazuje, že byly tyto vazby objektivně vyhodnoceny, přesto uzavírá přijatelnost návrhu. Pokud dokumentace připouští biologická rizika, avšak neprokazuje dostatečné odborné podklady pro jejich vyhodnocení, nelze její závěry objektivně ověřit. Dokumentace je proto v této části zatížena neúplně zjištěným skutkovým stavem a nepřezkoumatelností. Návrh řešení: Požaduji doplnění odborného biologického hodnocení AOV99 – Podkovné, včetně hodnocení rizika barotraumatu, víceletého monitoringu netopýrů, vyhodnocení vazeb na lesní prvky a posouzení kumulativních biologických dopadů. Pokud nebude možné uvedené nedostatky objektivně a přezkoumatelně odstranit, požaduji vypuštění AOV99 – Podkovné a souvisejícího územního opatření z návrhu Změny č. 2 Územního rozvojového plánu České republiky. Zdroje: ČESKÁ SPOLEČNOST PRO OCHRANU NETOPÝRŮ (ČESON). Metodický pokyn pro posuzování vlivu větrných elektráren na netopýry [online]. Praha: ČESON, 2009. Dostupné z: https://www.ceson.org/document/VtE_metodpokyn_fin.pdf. [cit. 23. 5. 2026]. RODRIGUES, Luísa; BACH, Lothar; DUBOURG-SAVAGE, Marie-Josée; KARAPANDŽA, Biljana; KOVAČ, Darko; HARBUSCH, Christian. Guidelines for Consideration of Bats in Wind Farm Projects – Revision 2014 [online]. Bonn: EUROBATS Publication Series No. 6, 2015. Dostupné z: https://www.eurobats.org/publications/publication-series/publication-series-no-6. [cit. 23. 5. 2026]. ARNETT, Edward B. et al. Patterns of Bat Fatalities at Wind Energy Facilities in North America [online]. Journal of Wildlife Management, 2008. Dostupné z: https://wildlife.onlinelibrary.wiley.com/doi/10.2193/2007-221. [cit. 23. 5. 2026]. AGENTURA OCHRANY PŘÍRODY A KRAJINY ČR. Mitigační opatření pro snížení mortality ptáků a netopýrů na větrných a solárních elektrárnách [online]. Praha: AOPK ČR, 2025. Dostupné z: https://aopk.gov.cz/documents/20121/1203979/Mitigacni-opatreni-pro-snizeni-mortality-ptaku-a-netopyru-na-vetrnych-a-solarnich-elektrarnach.pdf. [cit. 23. 5. 2026]. EUROBATS. Guidelines for consideration of bats in wind farm projects – Revision 2014 [online]. Bonn: UNEP/EUROBATS Secretariat, 2015. Dostupné z: https://www.eurobats.org/sites/default/files/documents/publications/publication_series/pubseries_no6_english.pdf. [cit. 23. 5. 2026]. Připomínka č. 39: Nedostatečně prokázaná účinnost biologických mitigací Dokumentace vztahující se k AOV99 – Podkovné nedostatečně prokazuje účinnost navržených biologických mitigací (zmírňujících opatření) a neumožňuje objektivně ověřit, zda navržená opatření skutečně zabrání významným negativním dopadům na chráněné druhy ptáků a netopýrů. Dokumentace současně sama připouští výskyt citlivých druhů ptáků a netopýrů, připouští biologické střety a současně navrhuje opatření založená zejména na: – následném monitoringu, – vypínání větrných elektráren, – detekčních systémech, – omezení provozu v určitých obdobích, – budoucím upřesnění podmínek v navazujících řízeních. Současně však dokumentace neprokazuje: – skutečnou účinnost navržených opatření v podmínkách AOV99 – Podkovné, – limity přijatelné mortality, – scénáře selhání mitigací, – kumulativní účinnost více opatření,	

Poř. č.	Připomínkové místo	Číslo jednací	Článek	AO	Připomínka	Vyhodnocení
					– dlouhodobé populační důsledky, – regionální biologické souvislosti. Významný je současně vnitřní rozpor dokumentace. Výsledné hodnocení biologických vlivů je založeno na předpokladu, že navržená mitigace bude funkční. Dokumentace však současně sama neprokazuje, že navržená opatření mají v podmínkách území prokazatelnou účinnost. Takový postup znamená, že výsledné hodnocení není založeno na prokázaných skutečnostech, ale na předpokladu budoucí funkčnosti dosud neověřených opatření. Významný je současně metodický rozpor s požadavky odborných metodik. EUROBATS (2015) uvádí, že mitigace nemohou nahrazovat samotné posouzení vhodnosti lokality a že ochranná opatření musí vycházet z předchozího dostatečného biologického poznání území. Současně upozorňuje, že opatření založená pouze na následném monitoringu nepředstavují náhradu za preventivní biologické hodnocení. IUCN – Bennun et al. (2024) současně uvádí, že zmírňující opatření musí respektovat tzv. hierarchii mitigace, tedy vyhnout se dopadům, minimalizovat dopady, obnovit poškozené prostředí a kompenzovat zbytkové vlivy. Současně výslovně upozorňuje, že nelze automaticky předpokládat účinnost opatření bez objektivního ověření. Dokumentace AOV99 – Podkovné však postupuje opačně. Nejprve připouští existenci biologických střetů a následně předpokládá, že budoucí opatření tato rizika odstraní. Významné je současně i to, že dokumentace připouští výskyt druhů s vysokou citlivostí na mortalitu a bariérové efekty, zejména: – luňák červený, – orel královský, – orel mořský, – moták lužní, – moták pochop, – druhy netopýrů využívající lesní koridory a liniovou zeleň. Přesto dokumentace nestanovuje: – maximální přípustnou mortalitu, – kritéria selhání ochranných opatření, – závazný mechanismus zastavení provozu, – biologické limity přijatelnosti. Manuál SEA (2025) současně požaduje, aby zmírňující opatření byla konkrétní, ověřitelná, vyhodnotitelná a přezkoumatelná. Dokumentace AOV99 – Podkovné však neprokazuje, že navržené biologické mitigace tyto požadavky splňují. Pokud dokumentace připouští biologické střety a současně zakládá výsledné hodnocení na neověřené budoucí účinnosti ochranných opatření, nelze její závěry objektivně ověřit. Dokumentace je proto v této části zatížena neúplně zjištěným skutkovým stavem, vnitřní rozporností a nepřezkoumatelností. Návrh řešení: Požaduji doplnění objektivního hodnocení účinnosti biologických mitigací pro AOV99 – Podkovné, včetně vyhodnocení scénářů selhání opatření, stanovení biologických limitů přijatelnosti, vyhodnocení kumulativní účinnosti navržených opatření a zpracování přezkoumatelného odborného zdůvodnění jejich funkčnosti. Pokud nebude možné uvedené nedostatky objektivně a přezkoumatelně odstranit, požaduji vypuštění AOV99 – Podkovné a souvisejícího územního opatření z návrhu Změny č. 2 Územního rozvojového plánu České republiky. Zdroje: EUROBATS. Guidelines for consideration of bats in wind farm projects – Revision 2014 [online]. Bonn: UNEP/EUROBATS Secretariat, 2015. Dostupné z: https://www.eurobats.org/sites/default/files/documents/publications/publication_series/pubseries_no6_english.pdf. [cit. 23. 5. 2026].	

Poř. č.	Připomínkové místo	Číslo jednací	Článek	AO	Připomínka	Vyhodnocení
					BENNUN, Leon et al. Guidance on biodiversity cumulative impact assessment for wind and solar developments and associated infrastructure [online]. Gland: International Union for Conservation of Nature (IUCN), 2024. Dostupné z: https://portals.iucn.org/library/sites/library/files/documents/2024-035-En.pdf. [cit. 23. 5. 2026]. MINISTERSTVO PRO MÍSTNÍ ROZVOJ. MANUÁL SEA – Vyhodnocení vlivů ÚPD na životní prostředí a další souvislosti. Jednotné postupy a náležitosti v rámci strategického posuzování vlivů na životní prostředí a veřejné zdraví [online]. Praha: Ministerstvo pro místní rozvoj. Dostupné z: https://portal.cenia.cz/eiasea/dokumenty/dokumentSoubor/2244/Vyhodnocen%C3%AD%20vliv%C5%AF%20%C3%9APD%20na%20%C5%Beivotn%C3%AD%20prost%C5%99ed%C3%AD%20a%20dal%C5%A1%C3%AD%20souvislosti.pdf?. [cit. 23. 5. 2026]. Připomínka č. 40: Nedostatečné hodnocení mokřadů, pramenišť a vodních biotopů Dokumentace vztahující se k AOV99 – Podkovné neobsahuje dostatečné vyhodnocení možných dopadů navrhované akcelerační oblasti na mokřady, prameniště a vodní biotopy v širším území. Přestože dokumentace hodnotí obecné vlivy na přírodní prostředí, neprokazuje, že byly podrobně posouzeny biologické vazby mezi vodními ekosystémy a navrhovaným využitím území. Dokumentace současně výslovně uvádí vodní toky Prušánka a Lučnice, vodní plochu Velký Bílovec I, Žižkovský rybník a několik dalších menších vodních ploch podél toku Prušánky jako hodnoty, které byly při vymezování AOV99 – Podkovné zohledněny. Současně však neobsahuje podrobné biologické hodnocení funkčních vazeb těchto vodních prvků na migraci ptáků, netopýrů, obojživelníků a dalších organismů ani nehodnotí jejich úlohu v ekologické konektivitě území. Není proto zřejmé, jakým způsobem byla z existence těchto biologicky významných struktur odvozena přijatelnost navrženého řešení. Vodní prvky přitom nepředstavují pouze samostatné biotopy, ale současně plní významnou ekologickou funkci jako: – migrační koridory organismů, – rozmnožovací stanoviště, – úkrytová a potravní stanoviště, – zdroje vody pro ptáky a netopýry, – prvky zajišťující ekologickou konektivitu krajiny. Významné je současně, že širší území AOV99 – Podkovné zahrnuje zemědělskou krajinu s drobnými vodními prvky, liniovou zelení, mokřadními strukturami a navazujícími krajinnými prvky, které mohou vytvářet biologicky významné vazby mezi jednotlivými částmi krajiny. Dokumentace však neobjasňuje: – prostorové vztahy mezi navrhovanou akcelerační oblastí a vodními biotopy, – vazby vodních biotopů na migrační trasy organismů, – význam vodních prvků pro chráněné druhy, – sezónní změny využívání těchto lokalit, – možné kumulativní biologické vlivy. Významný je současně metodický rozpor. EUROBATS (2015) uvádí, že vodní plochy, mokřady, lesní okraje a liniové krajinné prvky představují významné migrační a potravní koridory využívané netopýry a že jejich hodnocení je nezbytnou součástí posouzení vhodnosti lokality pro větrné elektrárny. European Commission (2020) současně uvádí, že hodnocení větrných elektráren musí zahrnovat širší ekologické souvislosti a funkční vazby mezi jednotlivými biotopy, nikoli pouze přímé zásahy do chráněných území. Manuál SEA (2025) současně požaduje hodnocení přímých, nepřímých, sekundárních a kumulativních vlivů, včetně dlouhodobých ekologických vazeb a práce s odbornou nejistotou. Dokumentace AOV99 – Podkovné však neobsahuje: – regionální biologický model, – hodnocení funkční propojenosti vodních biotopů, – víceleté biologické sledování,	

Poř. č.	Připomínkové místo	Číslo jednací	Článek	AO	Připomínka	Vyhodnocení
					– sezónní hodnocení využití vodních lokalit, – hodnocení kumulativních biologických dopadů, – scénářové hodnocení ekologických změn. Současně není zřejmé, na základě jakých odborných podkladů dokumentace dospěla k závěru, že navržené vymezení akcelerační oblasti nepředstavuje významný zásah do biologických vztahů v krajině. Pokud dokumentace nehodnotí funkční vazby mezi vodními biotopy a širšími ekologickými procesy, nelze její závěry objektivně ověřit. Dokumentace je proto v této části zatížena neúplně zjištěným skutkovým stavem a nepřezkoumatelností. Návrh řešení: Požaduji doplnění biologického hodnocení AOV99 – Podkovné, včetně vyhodnocení mokřadních a vodních biotopů, jejich migračních funkcí, vazeb na chráněné druhy, sezónních změn využití a kumulativních ekologických souvislostí. Pokud nebude možné uvedené nedostatky objektivně a přezkoumatelně odstranit, požaduji vypuštění AOV99 – Podkovné a souvisejícího územního opatření z návrhu Změny č. 2 Územního rozvojového plánu České republiky. Zdroje: EUROBATS. Guidelines for consideration of bats in wind farm projects – Revision 2014 [online]. Bonn: UNEP/EUROBATS Secretariat, 2015. Dostupné z: https://www.eurobats.org/sites/default/files/documents/publications/publication_series/pubseries_no6_english.pdf. [cit. 23. 5. 2026]. EUROPEAN COMMISSION. Guidance document on wind energy developments and EU nature legislation [online]. Luxembourg: Publications Office of the European Union, 2020. Dostupné z: https://op.europa.eu/en/publication-detail/-/publication/2b08de80-5ad4-11eb-b59f-01aa75ed71a1. [cit. 23. 5. 2026]. MINISTERSTVO PRO MÍSTNÍ ROZVOJ. MANUÁL SEA – Vyhodnocení vlivů ÚPD na životní prostředí a další souvislosti. Jednotné postupy a náležitosti v rámci strategického posuzování vlivů na životní prostředí a veřejné zdraví [online]. Praha: Ministerstvo pro místní rozvoj. Dostupné z: https://portal.cenia.cz/eiasea/dokumenty/dokumentSoubor/2244/Vyhodnocen%C3%AD%20vliv%C5%AF%20%C3%9APD%20na%20%C5%Beivotn%C3%AD%20prost%C5%99ed%C3%AD%20a%20dal%C5%A1%C3%AD%20souvislosti.pdf?. [cit. 23. 5. 2026]. Připomínka č. 41: Nedostatečné vyhodnocení krajinných prvků a ekologické konektivity Dokumentace vztahující se k AOV99 – Podkovné neobsahuje dostatečné vyhodnocení krajinných prvků a jejich významu pro ekologickou stabilitu území. Přestože dokumentace identifikuje konkrétní krajinné prvky, zejména větrolamy, liniovou zeleň, drobné lesní prvky, lesní celek Zlodějský háj, vodní toky Prušánka a Lučnice, vodní plochu Velký Bílovec I, Žižkovský rybník a další menší vodní plochy v území, neprokazuje, že byly podrobně hodnoceny jejich funkční vazby, migrační význam a role při zajišťování ekologické prostupnosti krajiny. Významné je zejména, že území AOV99 – Podkovné představuje převážně otevřenou zemědělskou krajinu, ve které právě větrolamy, liniová zeleň, remízy, drobné lesní prvky a navazující vegetační pásy plní významnou ekologickou funkci. Terénní podklady současně potvrzují existenci těchto liniových a krajinných struktur v území. Tyto prvky přitom mohou fungovat jako: – migrační koridory pro ptáky, – orientační prvky pro netopýry, – úkrytová stanoviště, – hnízdní prostředí, – spojovací prvky mezi biologicky významnými lokalitami, – prvky podporující ekologickou stabilitu krajiny. Významný je současně Zlodějský háj, nacházející se v bezprostřední blízkosti AOV99 – Podkovné, který může spolu s větrolamy a liniovou zelení vytvářet funkční ekologické vazby v jinak intenzivně využívané zemědělské krajině. Významné jsou současně i možné funkční vazby mezi Zlodějským hájem, větrolamy, liniovou zelení a	

Poř. č.	Připomínkové místo	Číslo jednací	Článek	AO	Připomínka	Vyhodnocení
					evropsky významnou lokalitou EVL Kapánsko (CZ0620177). V intenzivně využívané zemědělské krajině mohou právě takové krajinné struktury vytvářet propojenou síť biologicky významných prvků umožňujících migraci organismů a zachování ekologické prostupnosti. Dokumentace však neobjasňuje, zda byly tyto funkční vazby hodnoceny ani zda byly analyzovány možné bariérové účinky soustavy větrných elektráren na propojení mezi biologicky významnými lokalitami. Dokumentace však neobjasňuje: – jak byly hodnoceny vazby mezi jednotlivými krajinnými prvky, – jak byla hodnocena prostupnost krajiny, – jak byly posuzovány migrační koridory, – jak byly vyhodnoceny biologické funkce liniové zeleně, – jak byly hodnoceny vazby na Zlodějský háj, – jak byly hodnoceny kumulativní biologické vlivy. Významný je současně metodický rozpor. BirdLife International (2025) uvádí, že při hodnocení vhodnosti území pro větrné elektrárny je nutné hodnotit nejen samotný výskyt druhů, ale také krajinnou strukturu, ekologickou konektivitu a prostorové biologické vazby. EUROBATS (2015) současně upozorňuje, že liniová zeleň, větrolamy, lesní okraje a další krajinné struktury mohou představovat významné migrační a orientační prvky využívané netopýry. Manuál SEA (2025) současně požaduje hodnocení přímých, nepřímých, sekundárních a kumulativních vlivů včetně širších ekologických vazeb a práce s odbornou nejistotou. Dokumentace AOV99 – Podkovné však neobsahuje regionální model ekologické konektivity ani neprokazuje, že biologické funkce krajinných prvků byly při vymezení akcelerační oblasti objektivně hodnoceny. Pokud dokumentace připouští existenci biologicky významných krajinných struktur, avšak nehodnotí jejich funkční význam a vzájemné vazby, nelze její závěry objektivně ověřit. Dokumentace je proto v této části zatížena neúplně zjištěným skutkovým stavem a nepřezkoumatelností. Návrh řešení: Požaduji doplnění biologického hodnocení AOV99 – Podkovné, včetně vyhodnocení krajinné konektivity, funkčních vazeb mezi krajinnými prvky, migračních koridorů a kumulativních biologických souvislostí. Pokud nebude možné uvedené nedostatky objektivně a přezkoumatelně odstranit, požaduji vypuštění AOV99 – Podkovné a souvisejícího územního opatření z návrhu Změny č. 2 Územního rozvojového plánu České republiky. Zdroje: BIRDLIFE INTERNATIONAL. The Wildlife Sensitivity Mapping Manual – Practical Guidance for Renewable Energy Planning in the EU [online]. Cambridge: BirdLife International, 2025. Dostupné z: https://www.birdlife.cz/wp-content/uploads/2025/07/Metodika-The-wildlife-sensitivity-mapping-manual-BirdLife.pdf. [cit. 23. 5. 2026]. EUROBATS. Guidelines for consideration of bats in wind farm projects – Revision 2014 [online]. Bonn: UNEP/EUROBATS Secretariat, 2015. Dostupné z: https://www.eurobats.org/sites/default/files/documents/publications/publication_series/pubseries_no6_english.pdf. [cit. 23. 5. 2026]. MINISTERSTVO PRO MÍSTNÍ ROZVOJ. MANUÁL SEA – Vyhodnocení vlivů ÚPD na životní prostředí a další souvislosti. Jednotné postupy a náležitosti v rámci strategického posuzování vlivů na životní prostředí a veřejné zdraví [online]. Praha: Ministerstvo pro místní rozvoj. Dostupné z: https://portal.cenia.cz/eiasea/dokumenty/dokumentSoubor/2244/Vyhodnocen%C3%AD%20vliv%C5%AF%20%C3%9APD%20na%20%C5%Beivotn%C3%AD%20prost%C5%99ed%C3%AD%20a%20dal%C5%A1%C3%AD%20souvislosti.pdf?. [cit. 23. 5. 2026]. Připomínka č. 42: Nedostatečné posouzení vlivů na ÚSES Dokumentace vztahující se k AOV99 – Podkovné neobsahuje dostatečné vyhodnocení vlivů navrhované akcelerační oblasti na Územní systém ekologické stability (ÚSES) a jeho funkční vazby v širším území. Přestože dokumentace identifikuje existenci prvků ekologické stability a uvádí, že při vymezování akcelerační oblasti byly některé krajinné prvky zohledněny, neprokazuje, že	

Poř. č.	Připomínkové místo	Číslo jednací	Článek	AO	Připomínka	Vyhodnocení
					byly podrobně hodnoceny jejich funkční vazby a skutečná ekologická prostupnost. Podklady AOV99 – Podkovné současně potvrzují přítomnost krajinných struktur, které jsou funkčně propojeny s ekologickou stabilitou území, zejména: – větrolamů, – liniové zeleně, – drobných lesních prvků, – Zlodějského háje, – vodních toků Prušánka a Lučnice, – vodních ploch Velký Bílovec I a Žižkovský rybník. Současně není zřejmé, zda byly hodnoceny vazby těchto prvků na evropsky významnou lokalitu EVL Kapánsko (CZ0620177) a zda byla posouzena její úloha v systému ekologické stability širšího území. Pokud dokumentace hodnotí jednotlivé krajinné struktury izolovaně, aniž by posoudila jejich funkční propojení s biologicky významnými lokalitami Natura 2000, vzniká nejistota, zda byla ekologická prostupnost území hodnocena úplně. Tyto prvky přitom nepředstavují izolované krajinné struktury, ale mohou plnit funkci: – lokálních a regionálních migračních koridorů, – propojení biocenter, – orientačních struktur pro ptáky a netopýry, – stanovišť podporujících ekologickou stabilitu území. Dokumentace však neobjasňuje: – jaké konkrétní prvky ÚSES byly v území hodnoceny, – jak byla hodnocena jejich funkční prostupnost, – jak byly vyhodnoceny vazby mezi jednotlivými biocentry a biokoridory, – jak byly posuzovány migrační vazby chráněných druhů, – jak byly vyhodnoceny kumulativní biologické efekty, – jak byly posuzovány bariérové účinky větrných elektráren. Významný je současně vnitřní rozpor dokumentace. Dokumentace na jedné straně připouští existenci biologicky významných krajinných prvků a současně předpokládá zachování ekologické stability území, avšak neprokazuje mechanismus, na základě kterého k tomuto závěru dospěla. Bennun et al. (2024) uvádí, že hodnocení biologických dopadů větrných elektráren musí zahrnovat také funkční ekologickou konektivitu, prostorové vazby mezi stanovišti a kumulativní vlivy v regionálním měřítku. European Commission (2020) současně upozorňuje, že hodnocení vlivů větrných elektráren nesmí být omezeno pouze na přímé zásahy do chráněných území, ale musí hodnotit i širší ekologické vazby a migrační souvislosti. Manuál SEA (2025) současně požaduje hodnocení přímých, nepřímých, sekundárních a kumulativních vlivů včetně práce s odbornou nejistotou. Dokumentace AOV99 – Podkovné však neobsahuje: – regionální model ekologické konektivity, – hodnocení funkční prostupnosti ÚSES, – analýzu bariérových efektů, – scénářové biologické modelování, – hodnocení kumulativních vlivů na ekologickou stabilitu. Pokud dokumentace připouští existenci biologicky významných krajinných struktur a ekologických vazeb, avšak nehodnotí jejich funkční propojení, nelze její závěry objektivně ověřit. Dokumentace je proto v této části zatížena neúplně zjištěným skutkovým stavem a nepřezkoumatelností. Návrh řešení: Požaduji doplnění biologického hodnocení AOV99 – Podkovné, včetně vyhodnocení regionálních a lokálních prvků ÚSES, funkční prostupnosti území, migračních vazeb, bariérových efektů a kumulativních biologických dopadů. Pokud nebude možné uvedené nedostatky objektivně a přezkoumatelně odstranit, požaduji vypuštění AOV99 – Podkovné a souvisejícího územního opatření z návrhu Změny č. 2 Územního rozvojového plánu České republiky.	

Poř. č.	Připomínkové místo	Číslo jednací	Článek	AO	Připomínka	Vyhodnocení
					Zdroje: BENNUN, Leon et al. Guidance on biodiversity cumulative impact assessment for wind and solar developments and associated infrastructure [online]. Gland: International Union for Conservation of Nature (IUCN), 2024. Dostupné z: https://portals.iucn.org/library/sites/library/files/documents/2024-035-En.pdf. [cit. 23. 5. 2026]. EUROPEAN COMMISSION. Guidance document on wind energy developments and EU nature legislation [online]. Luxembourg: Publications Office of the European Union, 2020. Dostupné z: https://op.europa.eu/en/publication-detail/-/publication/2b08de80-5ad4-11eb-b59f-01aa75ed71a1. [cit. 23. 5. 2026]. MINISTERSTVO PRO MÍSTNÍ ROZVOJ. MANUÁL SEA – Vyhodnocení vlivů ÚPD na životní prostředí a další souvislosti. Jednotné postupy a náležitosti v rámci strategického posuzování vlivů na životní prostředí a veřejné zdraví [online]. Praha: Ministerstvo pro místní rozvoj. Dostupné z: https://portal.cenia.cz/eiasea/dokumenty/dokumentSoubor/2244/Vyhodnocen%C3%AD%20vliv%C5%AF%20%C3%9APD%20na%20%C5%Beivotn%C3%AD%20prost%C5%99ed%C3%AD%20a%20dal%C5%A1%C3%AD%20souvislosti.pdf?. [cit. 23. 5. 2026]. Připomínka č. 43: Nedostatečné posouzení lesních a liniových krajinných prvků Dokumentace vztahující se k AOV99 – Podkovné nedostatečně hodnotí biologickou funkci lesních a liniových krajinných prvků v území. Přestože dokumentace uvádí přítomnost lesních porostů a některých prvků krajinné zeleně, výsledné hodnocení je převážně založeno na jejich plošném rozsahu, nikoliv na jejich skutečné ekologické funkci a vzájemných vazbách. Dokumentace současně uvádí, že v území se nacházejí pouze „drobné lesíky malého rozsahu“, které byly zčásti vyjmuty z vymezení akcelerační oblasti. Současně však podklady AOV99 – Podkovné identifikují lesy zvláštního určení, zejména: – lesy v ochranných pásmech přírodních léčivých zdrojů (31b), – lesy s půdoochrannou, vodoochrannou, klimatickou a krajinotvornou funkcí (32e). Tyto lesní prvky přitom nepředstavují pouze izolované porostní plochy, ale mohou plnit významné biologické funkce v krajině, zejména: – migrační a orientační koridory, – úkrytové a potravní biotopy, – větrolamné a mikroklimatické funkce, – propojení mezi biologicky významnými lokalitami, – zvýšení ekologické stability intenzivně využívané zemědělské krajiny. Významné jsou současně i krajinné struktury doložené fotografickými podklady, zejména větrolamy, liniová zeleň podél komunikací, vegetační pásy mezi vinohrady a další vegetační prvky vytvářející prostorově propojenou síť krajinných vazeb. Metodika Řehák a Bartonička (2012) současně uvádí, že liniové krajinné prvky, lesní okraje a vegetační koridory mohou představovat významné migrační trasy a orientační struktury pro netopýry. Evropská komise (2020) současně upozorňuje, že hodnocení vlivů větrných elektráren nesmí být omezeno pouze na vlastní plochu záměru, ale musí zahrnovat širší krajinné souvislosti, migrační vazby a funkční propojenost území. Metodika Bennun et al. (2024) pro hodnocení kumulativních biologických dopadů větrných a solárních záměrů současně upozorňuje, že biologické hodnocení nesmí být omezeno pouze na jednotlivé lokality nebo izolované prvky krajiny, ale musí zahrnovat hodnocení prostorové konektivity, širších ekologických vazeb a kumulativních efektů v krajinném měřítku. Metodika současně zdůrazňuje, že zejména v územích s více biologickými stresory a s výskytem citlivých druhů je nezbytné hodnotit souběh různých vlivů, jejich překrývání a dlouhodobé populační důsledky. Dokumentace AOV99 – Podkovné však neobsahuje regionální model krajinné konektivity, nehodnotí funkční vazby mezi lesními a liniovými krajinnými strukturami, neposuzuje jejich úlohu při migraci organismů ani objektivně nevyhodnocuje možné kumulativní bariérové efekty soustavy větrných elektráren. Výsledné biologické hodnocení je proto v této části metodicky nedostatečné a nepřezkoumatelné. Dokumentace však neprokazuje:	

Poř. č.	Připomínkové místo	Číslo jednací	Článek	AO	Připomínka	Vyhodnocení
					– zda byly hodnoceny biologické funkce těchto krajinných struktur, – zda byly analyzovány vazby mezi jednotlivými lesními prvky, – zda byly hodnoceny migrační funkce liniové zeleně, – zda byly posouzeny možné bariérové efekty soustavy větrných elektráren, – zda byly vyhodnoceny kumulativní dopady na ekologickou prostupnost krajiny. Pokud dokumentace současně připouští existenci biologicky významných krajinných struktur, avšak nehodnotí jejich funkční propojenost a ekologické vazby, nelze její závěry objektivně ověřit. Dokumentace je proto v této části zatížena neúplně zjištěným skutkovým stavem a nepřezkoumatelností. Takový postup je v rozporu se zákonem č. 114/1992 Sb., o ochraně přírody a krajiny, se směrnicí Rady 92/43/EHS, se směrnicí 2001/42/ES, s principem prevence i s principem předběžné opatrnosti. Návrh řešení: Požaduji doplnění biologického hodnocení AOV99 – Podkovné o detailní mapování lesních a liniových krajinných prvků, vyhodnocení jejich ekologických funkcí, posouzení migračních vazeb, analýzu krajinné konektivity, hodnocení bariérových efektů a objektivní vyhodnocení kumulativních biologických dopadů. Pokud nebude možné uvedené nedostatky objektivně a přezkoumatelně odstranit, požaduji vypuštění AOV99 – Podkovné a souvisejícího územního opatření z návrhu Změny č. 2 Územního rozvojového plánu České republiky. Zdroje: ŘEHÁK, Zdeněk; BARTONIČKA, Tomáš. Metodika posuzování vlivu výstavby a provozu větrných elektráren na netopýry [online]. Brno: Česká společnost pro ochranu netopýrů (ČESON), 2012. Dostupné z: https://ceson.org/metodika-vte-netopyri/. [cit. 23. 5. 2026]. EUROPEAN COMMISSION. Guidance document on wind energy developments and EU nature legislation [online]. Luxembourg: Publications Office of the European Union, 2020. Dostupné z: https://op.europa.eu/en/publication-detail/-/publication/2b08de80-5ad4-11eb-b59f-01aa75ed71a1. [cit. 23. 5. 2026]. MINISTERSTVO PRO MÍSTNÍ ROZVOJ. MANUÁL SEA – Vyhodnocení vlivů ÚPD na životní prostředí a další souvislosti. Jednotné postupy a náležitosti v rámci strategického posuzování vlivů na životní prostředí a veřejné zdraví [online]. Praha: Ministerstvo pro místní rozvoj. Dostupné z: https://portal.cenia.cz/eiasea/dokumenty/dokumentSoubor/2244/Vyhodnoceni_vlivu_UPD_na_zivotni_prostredi_a_dalsi_souvislosti.pdf. [cit. 23. 5. 2026]. ČESKÁ REPUBLIKA. Zákon č. 114/1992 Sb., o ochraně přírody a krajiny [online]. Dostupné z: https://www.zakonyprolidi.cz/cs/1992-114. [cit. 23. 5. 2026]. EVROPSKÁ UNIE. Směrnice Rady 92/43/EHS o ochraně přírodních stanovišť, volně žijících živočichů a planě rostoucích rostlin [online]. EUR-Lex. Dostupné z: https://eur-lex.europa.eu/legal-content/CS/TXT/?uri=CELEX:31992L0043. [cit. 23. 5. 2026]. EVROPSKÁ UNIE. Směrnice 2001/42/ES o posuzování vlivů některých plánů a programů na životní prostředí [online]. EUR-Lex. Dostupné z: https://eur-lex.europa.eu/legal-content/CS/TXT/?uri=CELEX:32001L0042. [cit. 23. 5. 2026]. BENNUN, Leon et al. Guidance on biodiversity cumulative impact assessment for wind and solar developments and associated infrastructure [online]. Gland: International Union for Conservation of Nature (IUCN), 2024. Dostupné z: https://portals.iucn.org/library/sites/library/files/documents/2024-035-En.pdf. [cit. 23. 5. 2026]. Připomínka č. 44: Nedostatečné posouzení kumulativních biologických vlivů Dokumentace vztahující se k AOV99 – Podkovné neobsahuje dostatečné vyhodnocení kumulativních biologických vlivů navrhovaného řešení. Přestože dokumentace hodnotí některé jednotlivé biologické faktory, neprokazuje, že byly komplexně posouzeny možné souběžné a dlouhodobé účinky více působících vlivů v širším regionálním měřítku. Dokumentace současně hodnotí jednotlivé potenciální vlivy převážně odděleně, zejména: – přímé střety ptáků s větrnými elektrárnami,	

Poř. č.	Připomínkové místo	Číslo jednací	Článek	AO	Připomínka	Vyhodnocení
					– lokální změny krajinných struktur, – jednotlivé biologické charakteristiky území, – vybrané střety s chráněnými prvky. Současně však nehodnotí jejich možný souběh a vzájemné působení. Významné je současně, že navrhované území AOV99 – Podkovné se nenachází v izolovaném prostoru bez širších biologických vazeb, ale v území ovlivněném soustavou biologicky významných lokalit a krajinných struktur. Jedná se zejména o vazby na Ptačí oblast Soutok–Tvrdonicko, EVL Kapánsko (CZ0620177), CHKO Soutok, CHKO Pálava, Biosférickou rezervaci Dolní Morava, Lednicko-valtický areál a další biologicky významné krajinné prvky regionu. Dokumentace však neprokazuje, zda byly hodnoceny jejich vzájemné vazby, migrační propojenost a souběžné dlouhodobé efekty. Navrhované území AOV99 – Podkovné se nachází v krajině s výskytem více biologicky významných faktorů: – překryv s územím vysokého a extrémního biologického rizika podle BirdLife, – vazby na Ptačí oblast Soutok–Tvrdonicko, – výskyt citlivých druhů ptáků, – krajinné prvky využívané pro migraci (větrolamy, liniová zeleň, lesní prvky), – prvky ÚSES, – intenzivně využívaná zemědělská krajina s mozaikovitou strukturou. Jednotlivé biologické vlivy přitom nemusí působit samostatně. Mohou vytvářet souběžné účinky zahrnující: – zvýšení kolizního rizika, – změny migračního chování, – vznik bariérových efektů, – omezení potravních aktivit, – postupnou fragmentaci využívaného prostoru, – dlouhodobé změny populační dynamiky. Haddad et al. (2015) současně uvádějí, že fragmentace krajiny nepředstavuje pouze lokální ztrátu biotopů, ale dlouhodobý proces vedoucí ke změnám ekologických funkcí území, omezení pohybu organismů, narušení migračních vazeb a postupnému snižování stability populací druhů. Studie současně upozorňuje, že důsledky fragmentace se mohou projevovat se značným časovým odstupem a jejich účinky mohou být výrazně zesilovány souběhem více antropogenních vlivů. V případě AOV99 – Podkovné je významné, že navržené území představuje intenzivně využívanou zemědělskou krajinu s liniovou zelení, větrolamy, prvky ÚSES a biologicky významnými lokalitami. Dokumentace však neprokazuje, zda byly možné dlouhodobé důsledky fragmentace krajiny a jejího dalšího prostorového členění objektivně hodnoceny. Bennun et al. (2024) současně uvádějí, že hodnocení větrných a energetických záměrů musí zahrnovat nejen jednotlivé lokální dopady, ale také prostorové vztahy mezi biologickými prvky, krajinnou konektivitu a kumulativní efekty v širším regionálním měřítku. Metodika současně upozorňuje, že kombinace více biologických stresorů může vytvářet významně odlišné výsledné dopady oproti samostatnému hodnocení jednotlivých faktorů. Významné je současně, že kumulativní biologické efekty nemusí vznikat pouze součtem jednotlivých lokálních zásahů, ale také souběhem vlivů působících mezi více biologicky významnými lokalitami a jejich funkčními vazbami. NatureScot (2025) současně uvádí, že hodnocení kumulativních vlivů větrných elektráren na ptáky nemá být omezeno pouze na jiné větrné elektrárny, ale musí zahrnovat všechny relevantní záměry a vlivy, které mohou ovlivňovat dostupnost habitatů, mortalitu, rušení, změny chování a početnost populací druhů. Dokumentace AOV99 – Podkovné však neprokazuje, že byly hodnoceny širší regionální souvislosti, souběh různých biologických stresorů ani jejich dlouhodobé účinky na biologickou stabilitu území. Metodika MMR Vyhodnocení vlivů ÚPD (2025) současně požaduje hodnocení: – přímých vlivů, – nepřímých vlivů, – sekundárních vlivů, – synergických vlivů, – kumulativních vlivů, – dlouhodobých vlivů.	

Poř. č.	Připomínkové místo	Číslo jednací	Článek	AO	Připomínka	Vyhodnocení
					Dokumentace AOV99 – Podkovné však neobsahuje: – regionální model kumulativních biologických dopadů, – scénářové hodnocení souběžných efektů, – vyhodnocení dlouhodobých biologických trendů, – model fragmentace krajiny, – posouzení kumulativních bariérových efektů, – objektivní hodnocení nejistoty biologických podkladů. Pokud dokumentace současně připouští existenci citlivých druhů, biologicky významných lokalit a migračních vazeb, avšak nehodnotí jejich souběžné a dlouhodobé působení, nelze výsledné závěry objektivně ověřit. Dokumentace je proto v této části zatížena neúplně zjištěným skutkovým stavem a nepřezkoumatelností. Návrh řešení: Požaduji doplnění kumulativního biologického hodnocení AOV99 – Podkovné, včetně regionálního modelování krajinné konektivity, scénářového hodnocení souběžných vlivů, dlouhodobého biologického monitoringu a objektivního vyhodnocení kumulativních dopadů na druhy a ekologickou stabilitu území. Pokud nebude možné uvedené nedostatky objektivně a přezkoumatelně odstranit, požaduji vypuštění AOV99 – Podkovné a souvisejícího územního opatření z návrhu Změny č. 2 Územního rozvojového plánu České republiky. Zdroje: HADDAD, Nick M. et al. Habitat fragmentation and its lasting impact on Earth's ecosystems [online]. Science Advances, 2015, 1(2): e1500052. Dostupné z: https://www.science.org/doi/10.1126/sciadv.1500052. [cit. 23. 5. 2026]. BENNUN, Leon et al. Guidance on biodiversity cumulative impact assessment for wind and solar developments and associated infrastructure [online]. Gland: International Union for Conservation of Nature (IUCN), 2024. Dostupné z: https://portals.iucn.org/library/sites/library/files/documents/2024-035-En.pdf. [cit. 23. 5. 2026]. MINISTERSTVO PRO MÍSTNÍ ROZVOJ ČR. Vyhodnocení vlivů ÚPD na životní prostředí a další souvislosti. Jednotné postupy a náležitosti v rámci strategického posuzování vlivů na životní prostředí a veřejné zdraví [online]. Praha: Ministerstvo pro místní rozvoj ČR. Dostupné z: https://portal.cenia.cz/eiasea/dokumenty/dokumentSoubor/2244/Vyhodnoceni_vlivu_UPD_na_zivotni_prostredi_a_dalsi_souvislosti.pdf. [cit. 23. 5. 2026]. EUROPEAN COMMISSION. Guidance document on wind energy developments and EU nature legislation [online]. Luxembourg: Publications Office of the European Union, 2020. Dostupné z: https://op.europa.eu/en/publication-detail/-/publication/2b08de80-5ad4-11eb-b59f-01aa75ed71a1. [cit. 23. 5. 2026]. NATURESCOT. Assessing the cumulative impacts of onshore wind farms on birds [online]. Inverness: NatureScot, 2025. Dostupné z: https://www.nature.scot/doc/guidance-assessing-cumulative-impacts-onshore- wind-farms-birds. [cit. 23. 5. 2026]. EVROPSKÁ UNIE. Směrnice Evropského parlamentu a Rady 2009/147/ES o ochraně volně žijících ptáků [online]. EUR-Lex. Dostupné z: https://eur-lex.europa.eu/legal-content/CS/TXT/?uri=CELEX:32009L0147. [cit. 23. 5. 2026]. EVROPSKÁ UNIE. Směrnice Rady 92/43/EHS o ochraně přírodních stanovišť, volně žijících živočichů a planě rostoucích rostlin [online]. EUR-Lex. Dostupné z: https://eur-lex.europa.eu/legal-content/CS/TXT/?uri=CELEX:31992L0043. [cit. 23. 5. 2026]. ČESKÁ REPUBLIKA. Zákon č. 114/1992 Sb., o ochraně přírody a krajiny [online]. Dostupné z: https://www.zakonyprolidi.cz/cs/1992-114. [cit. 23. 5. 2026]. Připomínka č. 45: Nedostatečné posouzení vlivů na ekologickou stabilitu a fragmentaci krajiny Dokumentace vztahující se k AOV99 – Podkovné neobsahuje dostatečné vyhodnocení vlivů navrhovaného řešení na ekologickou stabilitu krajiny a její dlouhodobou prostorovou soudržnost. Přestože dokumentace hodnotí některé jednotlivé biologické charakteristiky území, neprokazuje, že byly komplexně posouzeny	

Poř. č.	Připomínkové místo	Číslo jednací	Článek	AO	Připomínka	Vyhodnocení
					širší krajinné vazby, ekologická prostupnost a možné dlouhodobé důsledky fragmentace území. Významné je současně, že navrhovaná akcelerační oblast AOV99 – Podkovné nezasahuje do biologicky homogenního prostoru bez významnějších vazeb, ale nachází se v intenzivně využívané zemědělské krajině s rozsáhlými vinohrady, větrolamy, liniovou zelení, lesními prvky a biologicky významnými krajinnými strukturami. Terénní podklady současně potvrzují existenci: – větrolamů a liniové zeleně podél komunikací, – vegetačních pásů mezi vinohrady, – lesních prvků zvláštního určení, – krajinných struktur v okolí Zlodějského háje, – biologicky významných prvků propojujících širší území. Současně z podkladů vyplývá, že do území AOV99 zasahují prvky územního systému ekologické stability: – lokální biocentrum LBC 15 Ždejdlíky, – lokální biokoridor LBK 21, – lokální biocentra LBC 2 a LBC 3, – plánovaný lokální biokoridor LBK 4, – lokální biokoridor LBK 10. Významné jsou současně i vazby na biologicky významná území širšího regionu, zejména: – Ptačí oblast Soutok–Tvrdonicko, – EVL Kapánsko (CZ0620177), – CHKO Soutok, – CHKO Pálava, – Biosférickou rezervaci Dolní Morava, – Lednicko-valtický areál. Směrnice Rady 92/43/EHS a směrnice Evropského parlamentu a Rady 2009/147/ES současně vyžadují zachování ekologických funkcí krajiny, migrační prostupnosti a biologických vazeb mezi populacemi druhů. Požadavky ochrany přírody se proto nevztahují pouze na samotná chráněná území, ale i na krajinné struktury umožňující migraci, šíření a dlouhodobé zachování populací. Haddad et al. (2015) současně uvádějí, že fragmentace krajiny nepředstavuje pouze lokální ztrátu biotopů, ale dlouhodobý proces vedoucí ke změnám ekologických funkcí území, omezení pohybu organismů, narušení migračních vazeb a postupnému snižování stability populací druhů. Bennun et al. (2024) současně upozorňují, že hodnocení biologických vlivů musí zahrnovat nejen jednotlivé lokality, ale také krajinnou konektivitu, funkční vazby mezi biologickými strukturami a kumulativní dlouhodobé důsledky. Dokumentace AOV99 – Podkovné však neobsahuje: – regionální model ekologické stability, – hodnocení dlouhodobé fragmentace krajiny, – model ekologické konektivity, – vyhodnocení bariérových efektů, – scénářové hodnocení budoucího vývoje území, – objektivní vyhodnocení nejistoty biologických podkladů. Pokud dokumentace současně připouští existenci biologicky významných krajinných struktur a funkčně propojené sítě ekologických vazeb, avšak nehodnotí jejich dlouhodobou stabilitu a možné důsledky fragmentace krajiny, nelze výsledné závěry objektivně ověřit. Dokumentace je proto v této části zatížena neúplně zjištěným skutkovým stavem a nepřezkoumatelností. Návrh řešení: Požaduji doplnění regionálního hodnocení ekologické stability AOV99 – Podkovné, včetně modelování krajinné konektivity, scénářového hodnocení fragmentace, analýzy bariérových efektů a objektivního posouzení dlouhodobých biologických dopadů. Pokud nebude možné uvedené nedostatky objektivně a přezkoumatelně odstranit, požaduji vypuštění AOV99 – Podkovné a souvisejícího územního opatření z návrhu Změny č. 2 Územního rozvojového plánu České republiky.	

Poř. č.	Připomínkové místo	Číslo jednací	Článek	AO	Připomínka	Vyhodnocení
					Zdroje: BENNUN, Leon et al. Guidance on biodiversity cumulative impact assessment for wind and solar developments and associated infrastructure [online]. Gland: International Union for Conservation of Nature (IUCN), 2024. Dostupné z: https://portals.iucn.org/library/sites/library/files/documents/2024-035-En.pdf. [cit. 23. 5. 2026]. HADDAD, Nick M. et al. Habitat fragmentation and its lasting impact on Earth's ecosystems [online]. Science Advances, 2015, roč. 1, č. 2, e1500052. Dostupné z: https://www.science.org/doi/10.1126/sciadv.1500052. [cit. 23. 5. 2026]. MINISTERSTVO PRO MÍSTNÍ ROZVOJ ČR. Vyhodnocení vlivů ÚPD na životní prostředí a další souvislosti. Jednotné postupy a náležitosti v rámci strategického posuzování vlivů na životní prostředí a veřejné zdraví [online]. Praha: Ministerstvo pro místní rozvoj ČR. Dostupné z: https://portal.cenia.cz/eiasea/dokumenty/dokumentSoubor/2244/Vyhodnoceni_vlivu_UPD_na_zivotni_prostredi_a_dalsi_souvislosti.pdf. [cit. 23. 5. 2026]. EUROPEAN COMMISSION. Guidance document on wind energy developments and EU nature legislation [online]. Luxembourg: Publications Office of the European Union, 2020. Dostupné z: https://op.europa.eu/en/publication-detail/-/publication/2b08de80-5ad4-11eb-b59f-01aa75ed71a1. [cit. 23. 5. 2026]. EVROPSKÁ UNIE. Směrnice Rady 92/43/EHS o ochraně přírodních stanovišť, volně žijících živočichů a planě rostoucích rostlin [online]. EUR-Lex. Dostupné z: https://eur-lex.europa.eu/legal-content/CS/TXT/?uri=CELEX:31992L0043. [cit. 23. 5. 2026]. EVROPSKÁ UNIE. Směrnice Evropského parlamentu a Rady 2009/147/ES o ochraně volně žijících ptáků [online]. EUR-Lex. Dostupné z: https://eur-lex.europa.eu/legal-content/CS/TXT/?uri=CELEX:32009L0147. [cit. 23. 5. 2026]. ČESKÁ REPUBLIKA. Zákon č. 114/1992 Sb., o ochraně přírody a krajiny [online]. Dostupné z: https://www.zakonyprolidi.cz/cs/1992-114. [cit. 23. 5. 2026]. AGENTURA OCHRANY PŘÍRODY A KRAJINY ČR. Nálezová databáze ochrany přírody a mapové vrstvy AOPK ČR [online]. Praha: Agentura ochrany přírody a krajiny ČR. Dostupné z: https://portal.nature.cz. [cit. 23. 5. 2026]. MINISTERSTVO ŽIVOTNÍHO PROSTŘEDÍ ČR. Územní systém ekologické stability – metodické podklady ochrany přírody [online]. Praha: Ministerstvo životního prostředí ČR. Dostupné z: https://www.mzp.cz. [cit. 23. 5. 2026]. Připomínka č. 46: Fragmentace krajiny a dopady na savce a myslivost Dokumentace vztahující se k AOV99 – Podkovné neobsahuje dostatečné vyhodnocení vlivů navrhovaného řešení na savce, myslivecky významné druhy a širší ekologické funkce krajiny. Přestože dokumentace hodnotí některé biologické charakteristiky území, neprokazuje, že byly komplexně posouzeny dlouhodobé důsledky změn krajinné struktury, fragmentace území a nepřímých ekologických dopadů. Dokumentace současně uvádí, že v území není vymezen biotop vybraných zvláště chráněných druhů velkých savců a vliv na jejich migraci lze vyloučit. Současně však neobjasňuje, zda byly hodnoceny i ostatní druhy savců, myslivecky významné druhy a širší ekologické vazby v mozaikové zemědělské krajině Významné je současně, že navrhovaná akcelerační oblast AOV99 – Podkovné se nachází v intenzivně využívané zemědělské krajině, která nepředstavuje biologicky homogenní prostor bez významnějších vazeb. Území je tvořeno mozaikou vinohradů, zemědělských ploch, liniové zeleně, větrolamů, lesních prvků a dalších krajinných struktur vytvářejících ekologicky významné prostředí pro řadu druhů živočichů. Terénní podklady současně potvrzují existenci větrolamů, vegetačních pásů, liniové zeleně a dalších struktur, které mohou plnit funkce: – úkrytových biotopů, – potravních stanovišť, – migračních koridorů, – orientačních struktur,	

Poř. č.	Připomínkové místo	Číslo jednací	Článek	AO	Připomínka	Vyhodnocení
					– reprodukčních a klidových zón. Významné jsou současně i vazby na biologicky významná území širšího regionu, zejména: – Ptačí oblast Soutok–Tvrdonicko, – EVL Kapánsko (CZ0620177), – CHKO Soutok, – CHKO Pálava, – Biosférickou rezervaci Dolní Morava. Směrnice Rady 92/43/EHS současně nechrání pouze jednotlivé druhy a izolovaná stanoviště, ale vyžaduje zachování ekologických funkcí krajiny a biologických vazeb mezi populacemi druhů. Požadavky ochrany přírody se proto nevztahují pouze na hranice chráněných území, ale i na širší krajinné struktury umožňující pohyb organismů a dlouhodobé zachování populací (Evropská unie, 1992). Haddad et al. (2015) současně uvádějí, že fragmentace krajiny nepředstavuje pouze ztrátu části biotopů, ale může vést ke změnám ekologických funkcí území, omezení pohybu organismů, narušení populačních vazeb a dlouhodobým změnám stability populací. Bennun et al. (2024) současně upozorňují, že biologické hodnocení energetických záměrů nesmí být omezeno pouze na lokální dopady, ale musí zahrnovat krajinnou konektivitu, funkční vazby a kumulativní biologické efekty v širším regionálním měřítku. Metodika Evropské komise pro větrné elektrárny a ochranu přírody současně uvádí, že hodnocení vlivů nesmí být omezeno pouze na bezprostřední okolí záměru, ale musí zahrnovat i širší migrační a populační souvislosti (European Commission, 2020). Dokumentace AOV99 – Podkovné však neobsahuje: – regionální model vlivů na savce, – hodnocení dlouhodobých změn využívání krajiny, – hodnocení nepřímých ekologických efektů, – vyhodnocení dopadů na ekologické funkce krajiny, – scénářové hodnocení dlouhodobých biologických změn. Manuál SEA současně požaduje hodnocení přímých, nepřímých, sekundárních, synergických a dlouhodobých vlivů včetně práce s odbornou nejistotou (Ministerstvo pro místní rozvoj ČR, 2025). Dokumentace AOV99 – Podkovné však takové hodnocení v případě dlouhodobých dopadů na savce a ekologické funkce krajiny neobsahuje. Pokud dokumentace současně připouští existenci biologicky významných krajinných struktur, avšak nehodnotí jejich dlouhodobé ekologické funkce a nepřímé dopady navrhovaného řešení, nelze její závěry objektivně ověřit. Dokumentace je proto v této části zatížena neúplně zjištěným skutkovým stavem a nepřezkoumatelností. Návrh řešení: Požaduji doplnění biologického hodnocení AOV99 – Podkovné o regionální posouzení vlivů na savce, myslivecky významné druhy a ekologické funkce krajiny, včetně: – modelování krajinné konektivity, – hodnocení migračních vazeb a bariérových efektů, – posouzení dlouhodobých důsledků fragmentace prostředí, – vyhodnocení nepřímých ekologických dopadů, – scénářového hodnocení budoucího vývoje území, – objektivního vyhodnocení kumulativních biologických efektů. Pokud nebude možné uvedené nedostatky objektivně a přezkoumatelně odstranit, požaduji vypuštění AOV99 – Podkovné a souvisejícího územního opatření z návrhu Změny č. 2 Územního rozvojového plánu České republiky. Zdroje: HADDAD, Nick M. et al. Habitat fragmentation and its lasting impact on Earth's ecosystems [online]. Science Advances, 2015, roč. 1, č. 2, e1500052. Dostupné z: https://www.science.org/doi/10.1126/sciadv.1500052. [cit. 23. 5. 2026]. BENNUN, Leon et al. Guidance on biodiversity cumulative impact assessment for wind and solar developments and associated infrastructure [online]. Gland: International Union for Conservation of Nature	

Poř. č.	Připomínkové místo	Číslo jednací	Článek	AO	Připomínka	Vyhodnocení
					(IUCN), 2024. Dostupné z: https://portals.iucn.org/library/sites/library/files/documents/2024-035-En.pdf. [cit. 23. 5. 2026]. EUROPEAN COMMISSION. Guidance document on wind energy developments and EU nature legislation [online]. Luxembourg: Publications Office of the European Union, 2020. Dostupné z: https://op.europa.eu/en/publication-detail/-/publication/2b08de80-5ad4-11eb-b59f-01aa75ed71a1. [cit. 23. 5. 2026]. MINISTERSTVO PRO MÍSTNÍ ROZVOJ ČR. Vyhodnocení vlivů ÚPD na životní prostředí a další souvislosti. Jednotné postupy a náležitosti v rámci strategického posuzování vlivů na životní prostředí a veřejné zdraví [online]. Praha: Ministerstvo pro místní rozvoj ČR. Dostupné z: https://portal.cenia.cz/eiasea/dokumenty/dokumentSoubor/2244/Vyhodnoceni_vlivu_UPD_na_zivotni_prostredi_a_dalsi_souvislosti.pdf. [cit. 23. 5. 2026]. AGENTURA OCHRANY PŘÍRODY A KRAJINY ČR. Nálezová databáze ochrany přírody a mapové vrstvy AOPK ČR [online]. Praha: Agentura ochrany přírody a krajiny ČR. Dostupné z: https://portal.nature.cz. [cit. 23. 5. 2026]. EVROPSKÁ UNIE. Směrnice Rady 92/43/EHS o ochraně přírodních stanovišť, volně žijících živočichů a planě rostoucích rostlin [online]. EUR-Lex. Dostupné z: https://eur-lex.europa.eu/legal-content/CS/TXT/?uri=CELEX:31992L0043. [cit. 23. 5. 2026]. Připomínka č. 47: Oblast chovu koroptve polní „Podluží“ Dokumentace vztahující se k AOV99 – Podkovné neobsahuje dostatečné vyhodnocení významu nově vyhlášené oblasti chovu koroptve polní „Podluží“ a jejích biologických souvislostí. Významné je současně, že tato oblast nebyla vymezena náhodně ani z administrativních důvodů, ale vznikla za účelem obnovy a stabilizace populace koroptve polní (Perdix perdix) jako dlouhodobě ubývajícího druhu zemědělské krajiny. Rozhodnutí Krajského úřadu Jihomoravského kraje (2025) současně potvrzuje existenci biologicky hodnotného prostředí a deklaruje vhodnost území pro dlouhodobou podporu populace tohoto druhu. Podklady Jihomoravského kraje (2025) současně uvádějí: – prokazatelný výskyt koroptve polní, – existenci biopásů, – stromořadí a liniové zeleně, – rozčlenění půdních bloků, – vhodné podmínky pro dlouhodobé udržení populace druhu. Významné je současně, že uvedené prvky odpovídají i terénním podkladům AOV99 – Podkovné, které potvrzují existenci větrolamů, vegetačních pásů, rozčleněné zemědělské krajiny a biologicky významných krajinných struktur. Nově vyhlášená oblast současně potvrzuje, že území a jeho okolí představují prostředí s doloženou biologickou hodnotou, které plní významné ekologické funkce pro druh citlivý na změny krajinné struktury. Haddad et al. (2015) současně uvádějí, že fragmentace krajiny nepředstavuje pouze lokální ztrátu biotopů, ale dlouhodobý proces vedoucí ke změnám ekologických funkcí území, omezení pohybu organismů, narušení migračních vazeb a postupnému snižování stability populací druhů. V případě druhů vázaných na mozaikovitou zemědělskou krajinu může mít zachování liniových prvků, vegetačních pásů a krajinné heterogenity významnou úlohu pro dlouhodobou stabilitu populací. Významné je současně, že metodika Vyhodnocení vlivů (2025) požaduje hodnocení přímých, nepřímých, sekundárních, synergických a dlouhodobých vlivů včetně práce s odbornou nejistotou. Dokumentace AOV99 – Podkovné však neprokazuje: – zda byla oblast chovu koroptve polní zohledněna, – zda byly hodnoceny vazby na okolní krajinu, – zda byly vyhodnoceny možné dlouhodobé dopady fragmentace prostředí, – zda byly posouzeny nepřímé důsledky změn krajinné struktury. Pokud dokumentace nehodnotí nově potvrzenou biologickou hodnotu území a významné ekologické vazby související s obnovou populace ohroženého druhu, nelze objektivně ověřit úplnost biologických závěrů.	

Poř. č.	Připomínkové místo	Číslo jednací	Článek	AO	Připomínka	Vyhodnocení
					Dokumentace je proto v této části zatížena neúplně zjištěným skutkovým stavem a nepřezkoumatelností. Návrh řešení: Požaduji doplnění biologického hodnocení AOV99 – Podkovné o posouzení významu oblasti chovu koroptve polní „Podluží“, vyhodnocení vazeb na okolní krajinu, posouzení dlouhodobých důsledků fragmentace prostředí a objektivní vyhodnocení nepřímých ekologických dopadů. Pokud nebude možné uvedené nedostatky objektivně a přezkoumatelně odstranit, požaduji vypuštění AOV99 – Podkovné a souvisejícího územního opatření z návrhu Změny č. 2 Územního rozvojového plánu České republiky. Zdroje: KRAJSKÝ ÚŘAD JIHOMORAVSKÉHO KRAJE. Rozhodnutí o vymezení oblasti chovu koroptve polní „Podluží“. Č.j. JMK 166628/2025. Brno: Jihomoravský kraj. 26.11.2025. MINISTERSTVO ŽIVOTNÍHO PROSTŘEDÍ ČR. Koncepce ochrany a managementu koroptve polní (Perdix perdix) v České republice [online]. Praha: Ministerstvo životního prostředí ČR. Dostupné z: https://www.mzp.cz. [cit. 23. 5. 2026]. AGENTURA OCHRANY PŘÍRODY A KRAJINY ČR. Nálezová databáze ochrany přírody a mapové vrstvy AOPK ČR [online]. Praha: Agentura ochrany přírody a krajiny ČR. Dostupné z: https://portal.nature.cz. [cit. 23. 5. 2026]. MINISTERSTVO PRO MÍSTNÍ ROZVOJ ČR. Vyhodnocení vlivů ÚPD na životní prostředí a další souvislosti. Jednotné postupy a náležitosti v rámci strategického posuzování vlivů na životní prostředí a veřejné zdraví [online]. Praha: Ministerstvo pro místní rozvoj ČR. Dostupné z: https://portal.cenia.cz/eiasea/dokumenty/dokumentSoubor/2244/Vyhodnoceni_vlivu_UPD_na_zivotni_prostredi_a_dalsi_souvislosti.pdf. [cit. 23. 5. 2026]. HADDAD, Nick M. et al. Habitat fragmentation and its lasting impact on Earth’s ecosystems [online]. Science Advances, 2015, roč. 1, č. 2, e1500052. Dostupné z: https://www.science.org/doi/10.1126/sciadv.1500052. [cit. 23. 5. 2026]. Připomínka č. 48: Dopady na biologickou regulaci hlodavců Dokumentace vztahující se k AOV99 – Podkovné neobsahuje dostatečné vyhodnocení nepřímých ekologických dopadů na přirozené regulační mechanismy v krajině. Významné je současně, že draví ptáci představují významnou součást ekologické stability zemědělské krajiny a plní důležité ekosystémové funkce při regulaci populací drobných hlodavců. Evropská komise (2020) uvádí, že přirozená biologická regulace představuje významný ekologický proces, který ovlivňuje fungování zemědělských ekosystémů a dlouhodobou stabilitu krajiny. Přirozená biologická regulace může významně ovlivňovat: – početnost hrabošů a dalších drobných savců, – stabilitu zemědělských ekosystémů, – rozsah škod na zemědělských kulturách, – potřebu chemických zásahů. Saska et al. (2020) současně uvádějí, že biologická regulace škůdců představuje významnou ekosystémovou službu zemědělské krajiny, jejíž účinnost je závislá na zachování biologické rozmanitosti a funkčních ekologických vazeb. Autoři současně upozorňují, že narušení ekologických vztahů může vést ke změnám přirozených regulačních mechanismů a následným sekundárním dopadům v zemědělském prostředí. Významné je současně, že AOV99 – Podkovné zasahuje do krajiny s rozsáhlými vinohrady, zemědělskými plochami, větrolamy, liniovou zelení a dalšími krajinnými strukturami, které vytvářejí prostředí využívané řadou druhů dravců a dalších predátorů. Dokumentace současně připouští výskyt citlivých druhů ptáků a biologicky významných lokalit, avšak nehodnotí možné nepřímé ekologické důsledky změn jejich početnosti, prostorového chování nebo využívání území. Haddad et al. (2015) současně uvádějí, že změny krajinné struktury a fragmentace prostředí mohou vést k narušení ekologických vazeb, omezení pohybu organismů a dlouhodobým změnám stability populací. Bennun et al. (2024) současně upozorňují, že hodnocení biologických vlivů nesmí být omezeno pouze na	

Poř. č.	Připomínkové místo	Číslo jednací	Článek	AO	Připomínka	Vyhodnocení
					jednotlivé lokální efekty, ale musí zahrnovat také souběžné a nepřímé ekologické důsledky v širším krajinném měřítku. Oslabení populací dravců nebo změny jejich prostorového využívání krajiny mohou vést nejen k přímým biologickým důsledkům, ale i k sekundárním změnám ekologických procesů a fungování zemědělské krajiny. Manuál SEA současně požaduje hodnocení přímých, nepřímých, sekundárních, synergických a dlouhodobých vlivů včetně práce s odbornou nejistotou (Ministerstvo pro místní rozvoj ČR, 2025). Dokumentace AOV99 – Podkovné však takové nepřímé ekologické souvislosti nehodnotí. Dokumentace AOV99 – Podkovné současně neprokazuje: – zda byly hodnoceny změny ekosystémových funkcí, – zda byly posouzeny nepřímé důsledky změn populací dravců, – zda byly vyhodnoceny možné sekundární dopady na zemědělské prostředí, – zda byly hodnoceny dlouhodobé změny ekologické stability krajiny, – zda byly posouzeny kumulativní nepřímé biologické efekty. Pokud dokumentace nehodnotí možné změny ekosystémových funkcí a jejich dlouhodobé důsledky, nelze objektivně ověřit úplnost biologického hodnocení. Dokumentace je proto v této části zatížena neúplně zjištěným skutkovým stavem a nepřezkoumatelností. Návrh řešení: Požaduji doplnění biologického hodnocení AOV99 – Podkovné o posouzení nepřímých ekologických dopadů na přirozené regulační mechanismy krajiny, včetně vyhodnocení ekosystémových funkcí dravců, dlouhodobých změn biologické stability a možných sekundárních dopadů na zemědělské prostředí. Pokud nebude možné uvedené nedostatky objektivně a přezkoumatelně odstranit, požaduji vypuštění AOV99 – Podkovné a souvisejícího územního opatření z návrhu Změny č. 2 Územního rozvojového plánu České republiky. Zdroje: MINISTERSTVO PRO MÍSTNÍ ROZVOJ ČR. Vyhodnocení vlivů ÚPD na životní prostředí a další souvislosti. Jednotné postupy a náležitosti v rámci strategického posuzování vlivů na životní prostředí a veřejné zdraví [online]. Praha: Ministerstvo pro místní rozvoj ČR. Dostupné z: https://portal.cenia.cz/eiasea/dokumenty/dokumentSoubor/2244/Vyhodnoceni_vlivu_UPD_na_zivotni_prostredi_a_dalsi_souvislosti.pdf. [cit. 23. 5. 2026]. SASKA, Pavel; SKUHROVEC, Jiří; FOFFOVÁ, Hana; ŘEZÁČ, Milan. Ekosystémové služby poskytované bezobratlými v zemědělství – opylování a regulace škůdců [online]. Praha: Výzkumný ústav rostlinné výroby, 2020. Dostupné z: https://www.researchgate.net/publication/352834665_Ekosystemove_sluzby_poskytovane_bezobratlymi_v_zemedelstvi_opylovani_a_regulace_skudcu_a_plevelu_Ecosystem_services_provided_by_invertebrates_in_ agriculture_pollination_and_control_of_pests_and_weeds. [cit. 23. 5. 2026]. EUROPEAN COMMISSION. Guidance document on wind energy developments and EU nature legislation [online]. Luxembourg: Publications Office of the European Union, 2020. Dostupné z: https://op.europa.eu/en/publication-detail/-/publication/2b08de80-5ad4-11eb-b59f-01aa75ed71a1. [cit. 23. 5. 2026]. HADDAD, Nick M. et al. Habitat fragmentation and its lasting impact on Earth's ecosystems [online]. Science Advances, 2015, roč. 1, č. 2, e1500052. Dostupné z: https://www.science.org/doi/10.1126/sciadv.1500052. [cit. 23. 5. 2026]. BENNUN, Leon et al. Guidance on biodiversity cumulative impact assessment for wind and solar developments and associated infrastructure [online]. Gland: International Union for Conservation of Nature (IUCN), 2024. Dostupné z: https://portals.iucn.org/library/sites/library/files/documents/2024-035-En.pdf. [cit. 23. 5. 2026]. Připomínka č. 49: Rozpor s principem prevence a předběžné opatrnosti Dokumentace současně uvádí, že biologické posouzení vymezilo území AOV99 – Podkovné jako území, ve kterém se záměry větrných elektráren jeví jako nejméně konfliktní. Současně však dokumentace připouští překryv s územím vysokého	

Poř. č.	Připomínkové místo	Číslo jednací	Článek	AO	Připomínka	Vyhodnocení
					biologického rizika, výskyt citlivých druhů ptáků a potřebu následných biologických opatření. Není proto zřejmé, jakým způsobem bylo objektivně ověřeno, že právě navržené řešení představuje biologicky nejméně konfliktní variantu. Dokumentace vztahující se k AOV99 – Podkovné vykazuje rozpor mezi identifikovanými biologickými riziky a výsledným závěrem o přijatelnosti navrhovaného řešení. Přestože dokumentace připouští existenci biologických střetů a odborných nejistot, neprokazuje, že byly tyto nejistoty objektivně vyhodnoceny a promítnuty do výsledného posouzení. Dokumentace současně připouští: – výskyt citlivých druhů ptáků, – překryv s územími vysokého a extrémního biologického rizika podle map citlivosti BirdLife, – zásahy do biologicky významných krajinných struktur, – existenci prvků ÚSES, – vazby na Ptačí oblast Soutok–Tvrdonicko, EVL Kapánsko (CZ0620177), CHKO Soutok a další biologicky významná území, – existenci nejistot spojených s biologickými podklady a hodnocením vlivů. Současně však dokumentace dospívá k závěru o přijatelnosti navrženého řešení, aniž by objektivně prokázala, že identifikovaná rizika byla odstraněna nebo že jejich význam byl dostatečně vyloučen. Metodika Vyhodnocení vlivů (2025) současně požaduje, aby strategické hodnocení pracovalo s odbornou nejistotou, identifikovalo limity použitých podkladů a zohledňovalo míru nejistoty při formulaci výsledných závěrů. European Commission (2020) současně uvádí, že v případě přetrvávající odborné nejistoty a existence možných významných biologických dopadů nelze přijatelnost záměru založit pouze na předpokladech nebo neúplných biologických podkladech. Směrnice Rady 92/43/EHS současně vyžaduje, aby při existenci důvodných pochybností ohledně možných významných vlivů na chráněné druhy a ekologické funkce území nebyla přijímána řešení, jejichž dopady nebyly objektivně ověřeny. Soudní praxe Soudního dvora Evropské unie současně opakovaně dovodila, že přetrvávající vědecká nejistota nemůže být vykládána ve prospěch navrhovaného řešení, ale naopak vyžaduje zvýšenou míru opatrnosti. Bennun et al. (2024) současně upozorňují, že biologická hodnocení energetických záměrů musí pracovat s kumulativními efekty, odbornou nejistotou a možnými dlouhodobými důsledky. Pokud nejsou dostupná dostatečně robustní data, musí být nejistota výslovně identifikována a zohledněna při rozhodování. Dokumentace AOV99 – Podkovné však neprokazuje: – jak byla vyhodnocena odborná nejistota, – jak byly zohledněny limity biologických podkladů, – zda byly hodnoceny alternativní scénáře, – jak byly zohledněny kumulativní a dlouhodobé biologické efekty, – zda byly identifikované biologické střety objektivně vyloučeny. Významný je současně vnitřní rozpor dokumentace, která při současném konstatování výskytu citlivých druhů, překryvu s územím vysokého biologického rizika a nutnosti ochranných opatření uzavírá výsledný vliv jako pouze mírně negativní, aniž by podrobně vysvětlila způsob dosažení tohoto závěru. Pokud dokumentace současně připouští biologické střety a odborné nejistoty, avšak bez dostatečného odůvodnění uzavírá přijatelnost navrhovaného řešení, nelze její závěry objektivně ověřit. Dokumentace je proto v této části zatížena neúplně zjištěným skutkovým stavem, vnitřním rozporem a nepřezkoumatelností. Návrh řešení: Požaduji doplnění dokumentace AOV99 – Podkovné o objektivní vyhodnocení odborné nejistoty, identifikaci limitů použitých biologických podkladů, hodnocení alternativních scénářů a posouzení dlouhodobých a kumulativních biologických vlivů v souladu s principem prevence a principem předběžné opatrnosti. Pokud nebude možné uvedené nedostatky objektivně a přezkoumatelně odstranit, požaduji vypuštění AOV99 – Podkovné a souvisejícího územního opatření z návrhu Změny č. 2 Územního rozvojového plánu České republiky. Zdroje:	

Poř. č.	Připomínkové místo	Číslo jednací	Článek	AO	Připomínka	Vyhodnocení
					MINISTERSTVO PRO MÍSTNÍ ROZVOJ ČR. Vyhodnocení vlivů ÚPD na životní prostředí a další souvislosti. Jednotné postupy a náležitosti v rámci strategického posuzování vlivů na životní prostředí a veřejné zdraví [online]. Praha: Ministerstvo pro místní rozvoj ČR. Dostupné z: https://portal.cenia.cz/eiasea/dokumenty/dokumentSoubor/2244/Vyhodnoceni_vlivu_UPD_na_zivotni_prostredi_a_dalsi_souvislosti.pdf. [cit. 23. 5. 2026]. EUROPEAN COMMISSION. Guidance document on wind energy developments and EU nature legislation [online]. Luxembourg: Publications Office of the European Union, 2020. Dostupné z: https://op.europa.eu/en/publication-detail/-/publication/2b08de80-5ad4-11eb-b59f-01aa75ed71a1. [cit. 23. 5. 2026]. BENNUN, Leon et al. Guidance on biodiversity cumulative impact assessment for wind and solar developments and associated infrastructure [online]. Gland: International Union for Conservation of Nature (IUCN), 2024. Dostupné z: https://portals.iucn.org/library/sites/library/files/documents/2024-035-En.pdf. [cit. 23. 5. 2026]. EVROPSKÁ UNIE. Směrnice Rady 92/43/EHS o ochraně přírodních stanovišť, volně žijících živočichů a planě rostoucích rostlin [online]. EUR-Lex. Dostupné z: https://eur-lex.europa.eu/legal-content/CS/TXT/?uri=CELEX:31992L0043. [cit. 23. 5. 2026]. Připomínka č. 50: Rozpor s metodikou a závaznými požadavky na vyhodnocení SEA Dokumentace vztahující se k AOV99 – Podkovné neprokazuje soulad s metodickými a právními požadavky používanými pro vymezování akceleračních oblastí a zpracování vyhodnocení SEA. Přestože dokumentace dospívá k závěru o přijatelnosti navrženého řešení, v jednotlivých částech nejsou doloženy některé základní postupy vyžadované metodikami Ministerstva životního prostředí, Ministerstva pro místní rozvoj a relevantními právními předpisy. Významné je současně, že Ministerstvo pro místní rozvoj ve své odpovědi podle zákona č. 106/1999 Sb. výslovně uvádí, že při zpracování vyhodnocení SEA pro Změnu č. 2 ÚRP byly použity zejména metodické dokumenty MŽP ke zpracování SEA pro územní opatření, Manuál SEA a metodika pro stanovování podmínek a zmírňujících opatření. Dokumentace AOV99 – Podkovné současně vykazuje následující rozpory: a) Rozpor s Manuálem SEA (MMR/MŽP) Manuál SEA požaduje hodnocení: – přímých, – nepřímých, – sekundárních, – synergických, – kumulativních, – krátkodobých, – dlouhodobých vlivů, – vztahů mezi jednotlivými složkami prostředí. Dokumentace AOV99 – Podkovné však neobsahuje: – regionální model biologických vazeb, – scénářové hodnocení fragmentace krajiny, – dlouhodobé modelování změn využití území, – vyhodnocení nepřímých ekologických funkcí, – hodnocení vazeb mezi jednotlivými biologickými lokalitami. b) Rozpor s metodickým doporučením MŽP pro vyhodnocení SEA pro územní opatření Metodické doporučení MŽP požaduje přezkoumatelný postup zpracování SEA a současně zdůrazňuje preventivní funkci procesu SEA při předcházení negativním vlivům na životní prostředí. Dokumentace AOV99 – Podkovné však současně: – připouští existenci biologických střetů, – přesouvá část hodnocení na následný monitoring, – neprokazuje dostatečnost biologických podkladů, – neprokazuje způsob převodu odborných zjištění do výsledných závěrů.	

Poř. č.	Připomínkové místo	Číslo jednací	Článek	AO	Připomínka	Vyhodnocení
					c) Rozpor s metodikou pro podmínky a zmírňující opatření Metodika MŽP požaduje, aby podmínky a zmírňující opatření byly navrženy specificky pro konkrétní akcelerační oblast a vycházely z podrobného vyhodnocení jejích charakteristik. Dokumentace AOV99 – Podkovné však neprokazuje: – podle jakých kritérií byla navržená opatření stanovena, – jak byla hodnocena jejich účinnost, – jaké jsou limity jejich použitelnosti, – jak bude ověřována jejich funkčnost. d) Rozpor s metodikou posouzení akceleračních oblastí Metodika k návrhu akceleračních oblastí požaduje: – shromáždění dostupných dat, – jejich analýzu, – případné terénní ověření, – následné hodnocení významnosti vlivů. Dokumentace AOV99 – Podkovné však neprokazuje: – úplnost biologických podkladů, – dostatečnost regionálních dat, – hodnocení dlouhodobých biologických vazeb, – úplnost terénních podkladů. e) Rozpor se směrnicí 2001/42/ES a zákonem č. 100/2001 Sb. Směrnice SEA a zákon o posuzování vlivů na životní prostředí vyžadují objektivní a přezkoumatelné hodnocení významných vlivů koncepce na životní prostředí. Pokud dokumentace současně připouští biologické střety, odbornou nejistotu a existenci významných biologických struktur, avšak neprokazuje úplnost podkladů a metodiku výsledných závěrů, nelze objektivně ověřit správnost hodnocení. Dokumentace je proto v této části zatížena neúplně zjištěným skutkovým stavem a nepřezkoumatelností. Návrh řešení: Požaduji doplnění dokumentace AOV99 – Podkovné o přezkoumatelné doložení souladu s použitými metodickými postupy, včetně explicitního odůvodnění způsobu hodnocení významnosti vlivů, doložení použitých kritérií, metodiky stanovení účinnosti zmírňujících opatření a doplnění chybějících biologických a kumulativních hodnocení. Pokud nebude možné uvedené nedostatky objektivně a přezkoumatelně odstranit, požaduji vypuštění AOV99 – Podkovné a souvisejícího územního opatření z návrhu Změny č. 2 Územního rozvojového plánu České republiky. Zdroje: MINISTERSTVO ŽIVOTNÍHO PROSTŘEDÍ ČR. Metodické doporučení ke zpracování vyhodnocení vlivů na životní prostředí pro územní opatření dle § 8 odst. 2 zákona č. 249/2025 Sb., o urychlení využívání některých obnovitelných zdrojů energie [online]. Praha: Ministerstvo životního prostředí ČR, 2025. Dostupné z: https://portal.cenia.cz/eiasea/dokumenty/dokumentSoubor/2245/Metodick%C3%A9%20doporu%C4%8Den%C3%AD%20M%C5%BDP%20ke%20zpracov%C3%A1n%C3%AD%20vyhodnocen%C3%AD%20SEA%20pro%20%C3%9AO_%20final_15_12_25_pro_zve%C5%99ejn%C4%9Bn%C3%AD_IS_SEA.pdf. [cit. 23. 5. 2026]. MINISTERSTVO PRO MÍSTNÍ ROZVOJ ČR; MINISTERSTVO ŽIVOTNÍHO PROSTŘEDÍ ČR. MANUÁL SEA – Vyhodnocení vlivů ÚPD na životní prostředí a další souvislosti. Jednotné postupy a náležitosti v rámci strategického posuzování vlivů na životní prostředí a veřejné zdraví [online]. Praha: MMR ČR, 2025. Dostupné z: https://portal.cenia.cz/eiasea/dokumenty/dokumentSoubor/2244/Vyhodnoceni_vlivu_UPD_na_zivotni_prostredi_a_dalsi_souvislosti.pdf. [cit. 23. 5. 2026]. MINISTERSTVO ŽIVOTNÍHO PROSTŘEDÍ ČR. Metodika ke stanovování podmínek a zmírňujících opatření v návrhu územního opatření podle zákona č. 249/2025 Sb. [online]. Praha: Ministerstvo životního prostředí ČR, 2025. Dostupné z: https://mzp.gov.cz/system/files/2025-12/OSDE-metodika_ke_stanoveni_podminek_a_zmirnujicich_opatreni-20251212.pdf. [cit. 23. 5. 2026]. MINISTERSTVO ŽIVOTNÍHO PROSTŘEDÍ. Postup posouzení návrhu akcelerační oblasti a tvorby	

Poř. č.	Připomínkové místo	Číslo jednací	Článek	AO	Připomínka	Vyhodnocení
					podkladů pro návrh územního opatření pro akcelerační oblast ve vztahu k výskytu volně žijících živočichů, planě rostoucích rostlin a přírodních stanovišť [online]. Praha: Ministerstvo životního prostředí, 2025. Dostupné z: https://mzp.gov.cz/system/files/2025-09/OSDE_Postup_posouzeni_akceleracnich_oblasti-09062025.pdf. [cit. 23. 5. 2026]. ČESKÁ REPUBLIKA. Zákon č. 100/2001 Sb., o posuzování vlivů na životní prostředí [online]. Dostupné z: https://www.zakonyprolidi.cz/cs/2001-100. [cit. 23. 5. 2026]. EVROPSKÝ PARLAMENT A RADA EU. Směrnice 2001/42/ES o posuzování vlivů některých plánů a programů na životní prostředí [online]. Dostupné z: https://eur-lex.europa.eu/legal-content/CS/TXT/?uri=CELEX:32001L0042. [cit. 23. 5. 2026]. H) Veřejné zdraví a ochrana obyvatel Připomínka č. 51: Nedostatečné vyhodnocení dlouhodobých zdravotních dopadů na obyvatelstvo Dokumentace SEA nedostatečně hodnotí dlouhodobé zdravotní dopady navržené akcelerační oblasti AOV99 – Podkovné na obyvatelstvo dotčených obcí a okolní venkovské krajiny. Hodnocení vlivů na veřejné zdraví je v dokumentaci redukováno převážně na obecné konstatování o nepřekročení hygienických limitů hluku a na předpoklad dostatečné vzdálenosti obytné zástavby od akcelerační oblasti, aniž by bylo provedeno komplexní zdravotní vyhodnocení dlouhodobé expozice obyvatel hluku, psychosociální zátěži a dalším změnám životního prostředí, které mohou ovlivnit kvalitu života a zdravotní stav obyvatel dotčeného území. SEA současně neobsahuje komplexní hodnocení dlouhodobé zdravotní zátěže obyvatel, vyhodnocení chronických psychosociálních dopadů, analýzu dlouhodobé stresové zátěže, hodnocení poruch spánku ani objektivní vyhodnocení kumulativních zdravotních vlivů více zařízení v území. Dokumentace přitom sama připouští možnost obtěžování obyvatel v noční době, přesto však bez dalšího uzavírá, že vlivy na veřejné zdraví budou zanedbatelné a hodnotí je bodovým hodnocením „0“. Takový závěr není podložen odpovídajícím zdravotním posouzením ani odbornou analýzou skutečných dlouhodobých dopadů na obyvatelstvo. Světová zdravotnická organizace (WHO) ve svých Environmental Noise Guidelines for the European Region potvrzuje, že environmentální hluk představuje významný problém veřejného zdraví a že hluk z větrných elektráren je spojován zejména s chronickým obtěžováním obyvatel, narušením spánku, stresovými reakcemi a zhoršením kvality života. WHO současně doporučuje minimalizovat dlouhodobou expozici obyvatel hluku z větrných elektráren, zejména v klidných venkovských oblastech s nízkou původní hlukovou zátěží. Systematická přehledová studie Freiberg et al. (2019) potvrzuje, že nejčastěji doloženými účinky dlouhodobé expozice hluku z větrných elektráren jsou chronické obtěžování, poruchy spánku, stresové reakce a zhoršení psychické pohody obyvatel. Aktualizovaný přehled UK Health Security Agency (2024) současně potvrzuje, že nejkonzistentnější vědecké důkazy existují právě pro souvislost mezi hlukem větrných elektráren, chronickým obtěžováním obyvatel a poruchami spánku. Studie Jalali et al. (2016) dále potvrzuje zhoršení kvality života a subjektivního zdravotního stavu obyvatel po uvedení větrných elektráren do provozu. Studie McBride et al. (2013) současně potvrzuje dlouhodobé zhoršení kvality života obyvatel žijících v blízkosti větrných elektráren i po více letech provozu zařízení. Studie Poulsen a Sørensen (2016) založená na rozsáhlých populačních datech z Dánska současně upozorňuje na souvislost mezi expozicí hluku z větrných elektráren a zvýšeným užíváním léků na spaní a dalšími zdravotními ukazateli. Státní zdravotní ústav současně uvádí, že dlouhodobé působení hluku je spojeno se zvýšenou stresovou zátěží, poruchami spánku, zvýšeným rizikem kardiovaskulárních onemocnění a zhoršením kvality života obyvatel. SEA však žádné odpovídající zdravotní hodnocení dlouhodobých psychosociálních a kumulativních vlivů neobsahuje a podstatnou část posouzení nepřípustně odkládá až do navazujících řízení. Takový postup je v rozporu s požadavkem komplexního posouzení vlivů koncepce již na úrovni SEA a neumožňuje objektivně posoudit skutečné dlouhodobé dopady návrhu na veřejné zdraví a kvalitu života obyvatel. Takový postup je v rozporu se zákonem č. 258/2000 Sb., o ochraně veřejného zdraví, se zákonem č. 100/2001 Sb., o posuzování vlivů na životní prostředí, s principem prevence a principem předběžné	

Poř. č.	Připomínkové místo	Číslo jednací	Článek	AO	Připomínka	Vyhodnocení
					opatrnosti i s doporučeními WHO pro ochranu obyvatel před dlouhodobou environmentální hlukovou zátěží. Dokumentace SEA je proto v této části nepřezkoumatelná a skutkový stav nebyl dostatečně zjištěn. Návrh řešení: Požaduji doplnění komplexního hodnocení dlouhodobých zdravotních dopadů navržené akcelerační oblasti AOV99 – Podkovné na obyvatelstvo, zejména vyhodnocení dlouhodobé psychosociální zátěže, hodnocení chronického obtěžování obyvatel, posouzení poruch spánku, vyhodnocení kumulativních zdravotních vlivů, analýzy dlouhodobé stresové zátěže a objektivního posouzení dopadů na kvalitu života obyvatel v dotčeném území. Pokud nebude možné uvedené nedostatky objektivně a přezkoumatelně odstranit, požaduji vypuštění akcelerační oblasti AOV99 – Podkovné a souvisejícího územního opatření z návrhu Změny č. 2 Územního rozvojového plánu ČR. Zdroje: WORLD HEALTH ORGANIZATION (WHO). Environmental Noise Guidelines for the European Region [online]. Copenhagen: WHO Regional Office for Europe, 2018. Dostupné z: https://www.who.int/europe/publications/i/item/WHO-EURO-2018-3287-43046-60243. [cit. 18. 5. 2026]. FREIBERG, Alice et al. Health effects of wind turbines on humans in residential settings: Results of a scoping review [online]. Environment International, 2019. Dostupné z: https://www.sciencedirect.com/science/article/abs/pii/S0013935118306145. [cit. 18. 5. 2026]. UK HEALTH SECURITY AGENCY. Health effects related to wind turbine sound – a rapid evidence review covering 2020–2024 [online]. 2024. Dostupné z: https://researchportal.ukhsa.gov.uk/en/publications/health-effects-related-to-wind-turbine-sound-a-rapid-evidence-rev/. [cit. 18. 5. 2026]. JALALI, L.; BIGELOW, P.; MCCOLL, S. et al. Changes in quality of life and perceptions of general health before and after operation of wind turbines [online]. Environmental Pollution, 2016, roč. 216, s. 608–615. Dostupné z: https://www.sciencedirect.com/science/article/pii/S0269749116305085. [cit. 18. 5. 2026]. MCBRIDE, D.; SHEPHERD, D.; DIRKS, K. A longitudinal study of the impact of wind turbine proximity on health-related quality of life [online]. Noise & Health, 2013, roč. 15, č. 65, s. 261–267. Dostupné z: https://www.researchgate.net/publication/257142319_A_longitudinal_study_of_the_impact_of_wind_turbine_proximity_on_health_related_quality_of_life. [cit. 18. 5. 2026]. POULSEN, A. H.; SØRENSEN, M. Wind turbine noise and health: a nationwide prospective cohort study in Denmark [online]. Environmental Health Perspectives, 2016. Dostupné z: https://www.sciencedirect.com/science/article/pii/S0160412018315228. [cit. 18. 5. 2026]. STÁTNÍ ZDRAVOTNÍ ÚSTAV. Zdravotní účinky hluku [online]. Dostupné z: https://szu.gov.cz/temata-zdravi-a-bezpecnosti/zivotni-prostredi/hluk/zdravotni-ucinky-hluku/. [cit. 18. 5. 2026]. ČESKO. Zákon č. 258/2000 Sb., o ochraně veřejného zdraví, ve znění pozdějších předpisů [online]. Zákony pro lidi. Dostupné z: https://www.zakonyprolidi.cz/cs/2000-258. [cit. 18. 5. 2026]. ČESKO. Zákon č. 100/2001 Sb., o posuzování vlivů na životní prostředí a o změně některých souvisejících zákonů (zákon o posuzování vlivů na životní prostředí), ve znění pozdějších předpisů [online]. Zákony pro lidi. Dostupné z: https://www.zakonyprolidi.cz/cs/2001-100. [cit. 18. 5. 2026]. Připomínka č. 52: Nepřezkoumatelnost závěrů o „zanedbatelném vlivu“ na veřejné zdraví Dokumentace SEA dospívá k závěru, že vlivy navržené akcelerační oblasti AOV99 – Podkovné na veřejné zdraví budou „zanedbatelné“, aniž by byl tento závěr podložen konkrétním odborným posouzením, detailní akustickou studií nebo objektivně ověřitelnými daty. Dokumentace současně stanovuje bodové hodnocení „0“, přestože sama připouští možnost obtěžování obyvatel v noční době. SEA uvádí: „Předpokládaný zdroj hluku: max. 106 dB na jednu VTE, požadavek na vzdálenost od obytné zástavby min. 500 m (předpokládaná hluková zátěž v takové vzdálenosti cca 37 dB). Není předpoklad překračování hlukových limitů, možnost obtěžování v okrajové zástavbě v noční době. Vlivy na veřejné zdraví zanedbatelné. Bodové ohodnocení 0!“ Takový závěr je však založen pouze na obecných předpokladech a spekulativních modelech, nikoliv na konkrétním posouzení skutečných podmínek v území. Absence jednoznačných údajů o dlouhodobých zdravotních účincích nepředstavuje důkaz jejich neexistence. Přetrvávající odborné nejistoty týkající se dlouhodobého působení hluku, nízkofrekvenčního hluku, amplitudové modulace a psychosociálních dopadů neumožňují automaticky předpokládat nevýznamnost zdravotních účinků.	

Poř. č.	Připomínkové místo	Číslo jednací	Článek	AO	Připomínka	Vyhodnocení
					Dokumentace neobsahuje konkrétní rozmístění větrných elektráren, návrh jejich počtu, model skutečného provozu zařízení, regionální hlukový model, scénářové hodnocení různých meteorologických podmínek ani objektivní vyhodnocení kumulativního působení více zdrojů hluku. Dokumentace pracuje s předpokládanou emisní hladinou akustického výkonu až 106 dB na jednu větrnou elektrárnu a současně uvádí předpokládanou hlukovou zátěž přibližně 37 dB ve vzdálenosti 500 m, avšak neuvádí konkrétní typ zařízení, jeho technické parametry, výšku, výkon ani metodiku, na jejímž základě byl tento převod proveden. Současně dokumentace neobsahuje žádné vysvětlení, zda uvedená hodnota představuje hluk jednotlivé větrné elektrárny, nebo zda zohledňuje kumulativní působení více zařízení v rámci celé akcelerační oblasti. Chybí proto objektivní podklad pro posouzení skutečné hlukové expozice obyvatel, zejména při souběžném provozu více větrných elektráren, při různých meteorologických podmínkách a při dlouhodobém nočním provozu. Dokumentace současně připouští možnost obtěžování obyvatel v noční době, avšak bez dalšího uzavírá, že vlivy na veřejné zdraví budou zanedbatelné a hodnotí je bodovým hodnocením „0“. Připuštění existence obtěžování a současné hodnocení nulového vlivu představuje vnitřně rozporný závěr. Stanovení odstupové vzdálenosti 500 m není založeno na standardizované metodice ani objektivním odborném modelu, ale podle informací z Ministerstva pro místní rozvoj (2026) vzniklo pouze na základě odborných diskusí mezi institucemi. Dokumentace proto neumožňuje přezkoumat, proč byla zvolena právě tato hodnota a nikoli jiná. Dokumentace současně nepředkládá žádné konkrétní akustické výpočty, mapy hlukové zátěže ani modely šíření hluku v území. Hodnocení je založeno převážně pouze na obecném předpokladu minimální vzdálenosti 500 m od obytné zástavby a na předpokladu, že samotné větrné elektrárny budou umístěny dále od hranice akcelerační oblasti. Takový postup je spekulativní a neumožňuje objektivně posoudit skutečné dopady návrhu na veřejné zdraví obyvatel. Pořizovatel současně v odůvodnění Změny č. 2 ÚRP sám připouští, že minimální odstup 500 m nebyl stanoven na základě objektivního zdravotního posouzení, ale především z důvodu dosažení výkonového cíle akceleračních oblastí. Dokumentace výslovně uvádí, že při větších odstupových vzdálenostech by většina akceleračních oblastí nesplnila požadovanou minimální rozlohu a nebylo by možné dosáhnout cílového výkonu 3 000 MW. Samotný pořizovatel tedy přiznává, že hranice 500 m představuje kompromis motivovaný energetickým cílem, nikoliv odborně doloženou hranici bezpečné ochrany veřejného zdraví. Současně je nutné zdůraznit, že hygienické limity hluku nepředstavují bezpečný práh bez zdravotních dopadů, ale pouze společensky akceptovatelnou míru zdravotního rizika. Samotné splnění limitních hodnot proto automaticky neznamená absenci chronického obtěžování obyvatel, poruch spánku ani dalších psychosociálních dopadů dlouhodobé hlukové zátěže. Dokumentace SEA navíc sama připouští, že podrobné hlukové studie mají být teprve zpracovány v navazujících řízeních. V podmínkách územního opatření se výslovně uvádí požadavek na „podrobnou hlukovou studii působení hluku na obytnou zástavbu zahrnující kumulativní působení ostatních existujících a povolených zdrojů hluku“. SEA tedy sama potvrzuje, že skutečné hlukové poměry a reálné dopady na obyvatelstvo nejsou v době pořizování dokumentace objektivně známy. Přesto bez odpovídajícího odborného podkladu uzavírá, že vlivy na veřejné zdraví budou zanedbatelné. Takový postup je v rozporu s požadavkem na řádné zjištění skutkového stavu a činí dokumentaci v této části nepřezkoumatelnou. Podle zákona č. 100/2001 Sb., o posuzování vlivů na životní prostředí, musí být vlivy koncepce na obyvatelstvo a veřejné zdraví objektivně vyhodnoceny již na úrovni SEA. Nelze připustit, aby byly zásadní otázky ochrany veřejného zdraví teprve dodatečně zjišťovány až v navazujících řízeních, pokud právě jejich výsledky mohou zásadním způsobem ovlivnit přijatelnost celé akcelerační oblasti. Současně je nutno zdůraznit, že samotné splnění hygienických limitů hluku automaticky neznamená absenci zdravotních dopadů. WHO i další odborné studie potvrzují, že dlouhodobé obtěžování obyvatel, poruchy spánku a psychosociální dopady mohou vznikat i při formálním splnění hygienických limitů hluku. Současně je nutné zdůraznit, že podle Autorizačního návodu Státního zdravotního ústavu k hodnocení zdravotních rizik expozice hluku (2017) musí být hodnocení zdravotních rizik založeno na metodice HRA	

Poř. č.	Připomínkové místo	Číslo jednací	Článek	AO	Připomínka	Vyhodnocení
					(Health Risk Assessment), která zahrnuje identifikaci nebezpečnosti, charakterizaci nebezpečnosti, hodnocení expozice a charakterizaci rizika. Metodika současně požaduje zohlednění intenzity hluku, velikosti exponované populace a dalších okolností a vlivů, které modifikují působení hluku. Dokumentace SEA však neobsahuje detailní hodnocení expozice obyvatel, nehodnotí meteorologické podmínky, neřeší amplitudovou modulaci, nehodnotí nízkofrekvenční hluk ani neobsahuje objektivní charakterizaci zdravotních rizik. SEA tak neodpovídá základním požadavkům metodiky hodnocení zdravotních rizik používané v ochraně veřejného zdraví. Takový postup je v rozporu se zákonem č. 100/2001 Sb., o posuzování vlivů na životní prostředí, se zákonem č. 258/2000 Sb., o ochraně veřejného zdraví, s principem prevence a principem předběžné opatrnosti i s požadavkem na dostatečné zjištění skutkového stavu. Dokumentace SEA je proto v této části nepřezkoumatelná. Návrh řešení: Požaduji doplnění detailního regionálního hlukového modelu, konkrétního akustického posouzení navržené akcelerační oblasti, modelu rozmístění a provozu větrných elektráren, vyhodnocení kumulativních hlukových vlivů, scénářového hodnocení různých meteorologických podmínek a objektivního vyhodnocení skutečných dopadů na veřejné zdraví obyvatel. Pokud nebude možné uvedené nedostatky objektivně a přezkoumatelně odstranit, požaduji vypuštění akcelerační oblasti AOV99 – Podkovné a souvisejícího územního opatření z návrhu Změny č. 2 Územního rozvojového plánu ČR. Zdroje: MINISTERSTVO PRO MÍSTNÍ ROZVOJ. Odpověď na žádost o informace podle zákona č. 106/1999 Sb., č. j. MMR-36709/2026-31. Praha: Ministerstvo pro místní rozvoj, 21. 5. 2026. ČESKO. Zákon č. 100/2001 Sb., o posuzování vlivů na životní prostředí a o změně některých souvisejících zákonů (zákon o posuzování vlivů na životní prostředí), ve znění pozdějších předpisů [online]. Zákony pro lidi. Dostupné z: https://www.zakonyprolidi.cz/cs/2001-100. [cit. 18. 5. 2026]. ČESKO. Zákon č. 258/2000 Sb., o ochraně veřejného zdraví, ve znění pozdějších předpisů [online]. Zákony pro lidi. Dostupné z: https://www.zakonyprolidi.cz/cs/2000-258. [cit. 18. 5. 2026]. STÁTNÍ ZDRAVOTNÍ ÚSTAV. Autorizační návod k hodnocení zdravotního rizika expozice hluku, verze 4 [online]. Praha: SZÚ, 2017. Dostupné z: https://szu.gov.cz/wp-content/uploads/2023/02/AN_15_04_verze4.pdf. [cit. 18. 5. 2026]. WORLD HEALTH ORGANIZATION (WHO). Environmental Noise Guidelines for the European Region [online]. Copenhagen: WHO Regional Office for Europe, 2018. Dostupné z: https://www.who.int/europe/publications/i/item/WHO-EURO-2018-3287-43046-60243. [cit. 18. 5. 2026]. Připomínka č. 53: Absence komplexního posouzení hlukové zátěže a kumulativních vlivů Dokumentace SEA neobsahuje komplexní posouzení hlukové zátěže navržené akcelerační oblasti AOV99 – Podkovné a současně nedostatečně hodnotí kumulativní působení více větrných elektráren v území. Hodnocení vlivů na veřejné zdraví je založeno převážně na obecných předpokladech a na modelovém odhadu hlukové zátěže jednotlivé větrné elektrárny, aniž by byly objektivně posouzeny skutečné podmínky provozu rozsáhlé akcelerační oblasti. Posouzení kumulativních účinků postrádá nezbytné vstupy, protože není znám skutečný počet zařízení, jejich umístění ani rozsah souvisejících staveb. Dokumentace hodnotí součet vlivů bez znalosti objektů, jejichž účinky mají být sčítány. SEA současně neobsahuje regionální model hlukové zátěže, scénářové hodnocení kumulace více zařízení, posouzení dlouhodobé noční expozice, hodnocení amplitudové modulace, vyhodnocení nízkofrekvenčního hluku a infrazvuku ani objektivní vyhodnocení vlivu meteorologických podmínek a orografie území na šíření hluku. Dokumentace přitom sama připouští, že v navazujících řízeních bude nutné zpracovat podrobnou hlukovou studii zahrnující kumulativní působení ostatních existujících a povolených zdrojů hluku. Tím SEA současně potvrzuje, že skutečné hlukové poměry v území nejsou v době pořizování dokumentace objektivně známy. Hodnocení je navíc založeno převážně pouze na běžných A-vážených hlukových veličinách, aniž by byly odpovídajícím způsobem posouzeny specifické složky hluku typické pro provoz větrných elektráren,	

Poř. č.	Připomínkové místo	Číslo jednací	Článek	AO	Připomínka	Vyhodnocení
					zejména amplitudová modulace, pulzní charakter hluku, nízkofrekvenční hluk, infrazvuk, proměnlivost hlukové zátěže v noční době a změny šíření hluku v závislosti na meteorologických podmínkách. Studie Møller a Pedersen (2011) potvrzuje, že velké větrné elektrárny produkují významný podíl nízkofrekvenčního hluku, který může být běžnými metodami hodnocení hluku podhodnocován. Autoři současně upozorňují, že nízkofrekvenční složky hluku mohou být významným faktorem obtěžování obyvatel, zejména ve venkovských oblastech s nízkou původní hlukovou zátěží. Studie Hansen, Zajamšek a Hansen (2017) dále potvrzuje, že větrné elektrárny produkují nízkofrekvenční hluk a infrazvukové složky, jejichž šíření a vnímání je výrazně ovlivňováno konkrétními podmínkami v území, zejména meteorologií, směrem větru, stabilitou atmosféry a konfigurací terénu. Studie potvrzuje význam amplitudové modulace hluku větrných elektráren, zejména v noční době a při specifických meteorologických podmínkách. Studie současně upozorňuje, že amplitudová modulace představuje významný faktor subjektivního obtěžování obyvatel. Studie Chiu et al. (2021) současně upozorňuje, že běžné postupy hodnocení hluku nemusí dostatečně postihnout nízkofrekvenční složky hluku z větrných elektráren a že přesné vyhodnocení vyžaduje detailní modelování konkrétních podmínek v území. Studie Michaud et al. (2018) dále potvrzuje souvislost mezi specifickými charakteristikami hluku větrných elektráren, zejména amplitudovou modulací a pulzním charakterem zvuku, a zvýšeným výskytem poruch spánku a subjektivního rušení obyvatel. Přehledová studie van Kamp a van den Berg (2021) současně potvrzuje, že dlouhodobé obtěžování obyvatel hlukem větrných elektráren významně souvisí právě s amplitudovou modulací, proměnlivostí hluku, nočním provozem a dlouhodobou změnou životního prostředí. Studie Health Canada (2014) uvádí, že se zvyšující se expozicí hluku větrných elektráren rostla míra významného obtěžování obyvatel („high annoyance“). Studie zdůrazňuje, že hodnocení dopadů nemá být založeno pouze na administrativně stanovené vzdálenosti od zdroje, ale na reálné hlukové expozici a místních podmínkách prostředí. Studie Michaud et al. (2016) dále uvádí, že hluk větrných elektráren představuje komplexní akustický jev, jehož působení nelze hodnotit pouze prostřednictvím prosté vzdálenosti od zdroje. Výsledky potvrzují vztah mezi úrovní hluku a subjektivním obtěžováním obyvatel, přičemž samotné zdravotní ukazatele vykazovaly složitější souvislosti. Studie Colas et al. (2025) uvádí, že vzájemné aerodynamické interakce mezi turbínami (wake efekt) mohou zvyšovat amplitudovou modulaci a lokálně zesilovat hlukovou zátěž v území. Autoři upozorňují, že modely založené na hodnocení izolovaných turbín nemusí tyto jevy zachycovat, což může vést k podhodnocení skutečné hlukové expozice. SEA však žádné odpovídající komplexní hodnocení těchto specifických faktorů neobsahuje. Dokumentace současně neposuzuje reálné kumulativní působení většího počtu větrných elektráren v rámci celé akcelerační oblasti ani vliv konkrétních meteorologických podmínek a orografie území na šíření hluku směrem k obytné zástavbě. Takový postup neumožňuje objektivně posoudit skutečné dlouhodobé dopady návrhu na veřejné zdraví a kvalitu života obyvatel. Významným faktorem je rovněž charakter dotčeného území jako klidné venkovské krajiny s nízkou původní hlukovou zátěží. V takovém prostředí může být subjektivní obtěžování hlukem větrných elektráren výrazně vyšší než v běžném městském prostředí, neboť kontrast mezi základní hladinou hluku a provozem zařízení je podstatně výraznější. Dokumentace SEA však tuto specifickou charakteristiku území vůbec nezohledňuje a neposuzuje vliv dlouhodobé změny akustického charakteru krajiny na kvalitu života obyvatel. Nedostatečnost dokumentace SEA potvrzují i metodické podklady Ministerstva zdravotnictví (2017), podle kterých musí správná strategie měření a hodnocení hluku zohledňovat meteorologické podmínky, topografické podmínky, provozní podmínky zdroje i prostorovou dispozici území. Dokumentace SEA však neobsahuje detailní hodnocení orografických podmínek, neřeší noční meteorologické situace, nehodnotí vliv inverzí ani neobsahuje objektivní model šíření hluku v konkrétním území. Takový postup je v rozporu se zákonem č. 100/2001 Sb., o posuzování vlivů na životní prostředí, se	

Poř. č.	Připomínkové místo	Číslo jednací	Článek	AO	Připomínka	Vyhodnocení
					zákonem č. 258/2000 Sb., o ochraně veřejného zdraví, s doporučeními WHO pro ochranu obyvatel před dlouhodobou hlukovou zátěží i s principem prevence a principem předběžné opatrnosti. Dokumentace SEA je proto v této části nepřezkoumatelná a skutkový stav nebyl dostatečně zjištěn. Návrh řešení: Požaduji doplnění regionálního modelu hlukové zátěže, komplexního posouzení kumulativních hlukových vlivů více větrných elektráren, scénářového hodnocení různých meteorologických podmínek, vyhodnocení vlivu orografie území na šíření hluku, posouzení amplitudové modulace, hodnocení nízkofrekvenčního hluku a infrazvuku, vyhodnocení dlouhodobé noční expozice a objektivního posouzení dopadů na veřejné zdraví obyvatel. Pokud nebude možné uvedené nedostatky objektivně a přezkoumatelně odstranit, požaduji vypuštění akcelerační oblasti AOV99 – Podkovné a souvisejícího územního opatření z návrhu Změny č. 2 Územního rozvojového plánu ČR. Zdroje: MØLLER, H.; PEDERSEN, C. S. Low-frequency noise from large wind turbines [online]. Journal of the Acoustical Society of America, 2011, roč. 129, č. 6, s. 3727–3744. Dostupné z: https://pubs.aip.org/asa/jasa/article-abstract/129/6/3727/832836/Low-frequency-noise-from-large-wind-turbines. [cit. 18. 5. 2026]. HANSEN, C.; ZAJAMŠEK, B.; HANSEN, K. Infrasound and low-frequency noise from wind turbines [online]. In: Low-Frequency Noise and Vibration. Cham: Springer, 2017, s. 3–16. Dostupné z: https://www.researchgate.net/publication/279963904_Infrasound_and_Low-Frequency_Noise_from_Wind_Turbines. [cit. 18. 5. 2026]. CHIU, Y.-H.; TSAI, C.-L.; CHIEN, C.-Y.; CHANG, W.-Y. Effects of low-frequency noise from wind turbines on heart rate variability in healthy young adults [online]. Scientific Reports, 2021, roč. 11. Dostupné z: https://pubmed.ncbi.nlm.nih.gov/34497296/. [cit. 18. 5. 2026]. MICHAUD, D. S.; KEITH, S. E.; FEDORIUK, O. et al. Wind turbine noise and sleep: pilot studies on the influence of noise characteristics [online]. Noise & Health, 2018. Dostupné z: https://www.researchgate.net/publication/329041329_Wind_Turbine_Noise_and_Sleep_Pilot_Studies_on_the_Influence_of_Noise_Characteristics. [cit. 18. 5. 2026]. VAN KAMP, I.; VAN DEN BERG, F. Health effects related to wind turbine sound: an update [online]. International Journal of Environmental Research and Public Health, 2021, roč. 18, č. 17. Dostupné z: https://pmc.ncbi.nlm.nih.gov/articles/PMC8430592/. [cit. 18. 5. 2026]. HEALTH CANADA. Wind Turbine Noise and Health Study: Summary of Results [online]. Ottawa: Health Canada, 2014. Dostupné z: https://www.canada.ca/en/health-canada/services/health-risks-safety/radiation/everyday-things-emit-radiation/wind-turbine-noise/wind-turbine-noise-health-study-summary-results.html. [cit. 23. 5. 2026]. MICHAUD, David S.; KEITH, Sarah E.; FEDORIUK, Melanie et al. Exposure to wind turbine noise: Perceptual responses and reported health effects [online]. Journal of the Acoustical Society of America, 2016, roč. 139, č. 3. Dostupné z: https://pubmed.ncbi.nlm.nih.gov/27036283/. [cit. 23. 5. 2026]. COLAS, Jules; EMMANUELLI, Ariane; DRAGNA, Didier; STEVENS, Richard J. A. M. Modeling wind farm noise emission and propagation: effects of flow layout [online]. arXiv, 2025. Dostupné z: https://arxiv.org/abs/2508.13128. [cit. 23. 5. 2026]. MINISTERSTVO ZDRAVOTNICTVÍ ČR. Metodický návod pro měření a hodnocení hluku v mimopracovním prostředí [online]. Věstník MZ ČR, částka 11/2017. Dostupné z: https://szu.gov.cz/wp-content/uploads/2023/01/manual_hluk.pdf. [cit. 18. 5. 2026]. ČESKO. Zákon č. 100/2001 Sb., o posuzování vlivů na životní prostředí a o změně některých souvisejících zákonů (zákon o posuzování vlivů na životní prostředí), ve znění pozdějších předpisů [online]. Zákony pro lidi. Dostupné z: https://www.zakonyprolidi.cz/cs/2001-100. [cit. 18. 5. 2026]. ČESKO. Zákon č. 258/2000 Sb., o ochraně veřejného zdraví, ve znění pozdějších předpisů [online]. Zákony pro lidi. Dostupné z: https://www.zakonyprolidi.cz/cs/2000-258. [cit. 18. 5. 2026]. Připomínka č. 54: Nedostatečné odstupové vzdálenosti od obytné zástavby Dokumentace SEA v části věnované obyvatelstvu, hluku a veřejnému zdraví uvádí, že nejbližší obytná zástavba se nachází ve	

Poř. č.	Připomínkové místo	Číslo jednací	Článek	AO	Připomínka	Vyhodnocení
					vzdálenostech nad 500 m od akcelerační oblasti AOV99 – Podkovné, a na tomto základě dovozuje, že vlivy na veřejné zdraví budou zanedbatelné. SEA konkrétně uvádí: „Nejbližší zástavba: Starý Poddvorov, Nový Poddvorov, Prušánky, Josefov – nad 500 m.“ Dokumentace však současně sama připouští, že ve vzdálenosti do 500 m od akcelerační oblasti se nacházejí objekty ČOV a sběrný dvůr v obci Starý Poddvorov, průmyslový zásobník MND a.s., objekty u vinic v obci Josefov a objekty v obci Nechory, přičemž bez dalšího uzavírá, že vlivy na veřejné zdraví budou zanedbatelné. Dokumentace současně neobsahuje objektivní vyhodnocení skutečného způsobu využívání těchto objektů ani posouzení jejich vztahu k ochraně obyvatelstva. Takové hodnocení nevysvětluje, na základě jakých konkrétních podkladů bylo dosaženo závěru o zanedbatelném vlivu a zda bylo skutečně ověřeno reálné využívání těchto objektů. Z dalších podkladů a mapových příloh k AOV99 vyplývá, že skutečný stav může být podstatně odlišný. Lokalita Nechory je tvořena dvěma částmi – Vrchní Nechory a Spodní Nechory. Pro všechny sklepy ve Vrchních Nechorách není dodržena vzdálenost 500 m od hranice AOV99 a stejná situace se týká také části sklepů ve Spodních Nechorách. Současně je uvedeno, že ani pro sklepní objekty v Josefově není odstupová vzdálenost 500 m dodržena, přičemž některé objekty se nacházejí přímo při hranici navrhované akcelerační oblasti. Další podklady současně uvádějí, že v lokalitě Nechory má trvalé bydliště 14 obyvatel. Z dokumentace přitom není zřejmé, zda bylo ověřeno skutečné užívání těchto objektů, intenzita pobytu osob, případné rekreační využití, poskytování ubytovacích služeb nebo jejich kombinované využití. U sklepních objektů přitom nelze automaticky předpokládat, že absence trvalého pobytu znamená zanedbatelný vliv na obyvatelstvo. Další podklady současně uvádějí, že seznam staveb s evidenčními čísly nacházejících se ve vzdálenosti menší než 500 m nemusí být úplný a že staveb nacházejících se pod hranicí 500 m může být významně více, protože řada sklepních objektů evidenční čísla nemá. Mapové přílohy současně pracují s parcelními čísly dalších objektů nacházejících se v dotčeném území. Z dokumentace proto není zřejmé, zda byl skutečný rozsah staveb a objektů v dotčeném území zjištěn úplně a správně. Významná je rovněž skutečnost, že v katastrálním území Josefov se nachází stavba (vinařství HM), jejíž vzdálenost od hranice navržené akcelerační oblasti činí přibližně 200 m. Současně je uvedeno, že vzhledem k novému charakteru stavby tento objekt nebyl v některých mapových podkladech zachycen. Tato skutečnost vyvolává pochybnosti o úplnosti použitých podkladů a správnosti závěrů týkajících se odstupových vzdáleností. Další mapové podklady současně ukazují, že pásmo 500 m významně zasahuje do širšího sídelního prostoru okolních obcí. Ve vzdálenostech menších než 500 m se podle příloh nachází celé Nechory, významná část Josefova a Starého Poddvorova a některé objekty v Prušánkách. Současně bylo zjištěno, že hranice AOV99 vstupuje do kolize se zastavitelnými plochami Z06, Z07, Z08, Z09, Z11, Z12 a Z13 v Novém Poddvorově, představujícími 21 parcel určených pro výstavbu rodinných domů, a dále s územními rezervami R04 a R05. Dokumentace se s těmito skutečnostmi nevypořádává. Dokumentace SEA současně vůbec neřeší skutečnost, že ochrana obyvatel se nevztahuje pouze na samotné stavby, ale také na jejich chráněné venkovní prostory, zejména zahrady, dvory, rekreační plochy a další bezprostředně užívané části obytného prostředí. Posuzování vzdáleností pouze od obvodových zdí staveb proto významně zkresluje skutečný rozsah dotčeného obytného území. Dokumentace současně nehodnotí faktické užívání těchto prostor ani intenzitu pobytu osob. Dalším významným problémem je nepřesnost samotných mapových podkladů. Dokumentace pracuje s příliš velkým měřítkem výkresů akcelerační oblasti a neumožňuje přesné porovnání hranic AOV99 – Podkovné s katastrální mapou a skutečným umístěním obytných objektů. V důsledku toho nelze objektivně ověřit skutečné vzdálenosti mezi hranicí akcelerační oblasti a konkrétní obytnou zástavbou. Dokumentace současně nepředkládá žádné objektivní odborné zdůvodnění, proč má být právě vzdálenost 500 m považována za dostatečnou z hlediska ochrany veřejného zdraví. Samotný pořizovatel přitom v odůvodnění Změny č. 2 ÚRP připouští, že větší odstupové vzdálenosti nebyly použity především proto, že by akcelerační oblasti nesplnily požadovaný výkonový cíl. Minimální odstup tak nebyl stanoven na základě zdravotních kritérií, ale jako kompromis umožňující dosažení energetických cílů návrhu. Současně je nutné zdůraznit, že hygienické limity hluku nepředstavují bezpečný práh bez zdravotních	

Poř. č.	Připomínkové místo	Číslo jednací	Článek	AO	Připomínka	Vyhodnocení
					dopadů, ale pouze společensky akceptovatelnou míru zdravotního rizika. WHO uvádí, že dlouhodobá expozice environmentálnímu hluku je spojována zejména s obtěžováním obyvatel, poruchami spánku, zvýšenou stresovou zátěží a dalšími nepříznivými zdravotními účinky, přičemž doporučené hodnoty vycházejí z principu prevence těchto dopadů ještě před dosažením úrovní považovaných za hygienicky nepřípustné. V odborné praxi posuzování vlivů větrných elektráren jsou současně běžně uvažovány i výrazně větší odstupové vzdálenosti, zpravidla kolem 1.000 m, zatímco kratší vzdálenosti vyžadují detailní individuální posouzení konkrétních podmínek v území. Samotná vzdálenost 500 m proto nemůže být bez dalšího považována za automaticky bezpečnou hranici z hlediska ochrany veřejného zdraví. Současně je nutné zdůraznit, že samotné splnění hygienických limitů hluku automaticky neznamená absenci zdravotních dopadů. Hygienické limity nepředstavují bezpečný práh bez zdravotního rizika, ale společensky akceptovatelnou míru rizika, která nevylučuje výskyt obtěžování, poruch spánku nebo dalších dlouhodobých účinků na kvalitu života. Světová zdravotnická organizace (WHO) považuje environmentální hluk za významný faktor veřejného zdraví a ve svých doporučeních Environmental Noise Guidelines for the European Region uvádí, že dlouhodobá expozice hluku může být spojena zejména s obtěžováním obyvatel, poruchami spánku, zvýšenou stresovou reakcí organismu a zhoršením psychické pohody. WHO současně pro hluk z větrných elektráren podmíněně doporučuje snižovat dlouhodobou expozici pod 45 dB Lden, protože vyšší úrovně jsou spojovány s nepříznivými účinky na zdraví, zejména s obtěžováním obyvatel. Významné je současně stanovisko odborných přehledů zpracovaných pro WHO, podle nichž existuje vztah mezi rostoucí hlukovou expozicí a rostoucí mírou obtěžování obyvatel. Metaanalýzy současně upozorňují, že u hluku větrných elektráren může být významná nejen samotná hladina hluku, ale také jeho charakter, včetně amplitudové modulace, tónových složek a vnímání zvuku v tichém venkovském prostředí. Další odborné studie uvádějí, že nejčastěji sledovanými účinky hluku větrných elektráren nejsou primárně přímé klinické diagnózy, ale zejména chronické obtěžování, narušení spánku a pokles kvality života. Současně upozorňují, že při hodnocení vlivů je nezbytné zohlednit kumulativní působení více zařízení, meteorologické podmínky a specifické akustické vlastnosti konkrétní lokality. V odborné praxi posuzování větrných elektráren jsou současně běžně zvažovány i výrazně větší odstupové vzdálenosti, často kolem 1.000 m, zatímco kratší vzdálenosti vyžadují detailní individuální posouzení konkrétních podmínek území, podrobnou hlukovou studii a hodnocení kumulativních vlivů. Samotná vzdálenost 500 m proto bez dalšího nemůže představovat automaticky bezpečnou hranici z hlediska ochrany veřejného zdraví. Vzniká tak významný vnitřní rozpor mezi jednotlivými částmi dokumentace. Na jedné straně dokumentace tvrdí, že nejbližší zástavba se nachází nad hranicí 500 m a že vlivy na veřejné zdraví budou zanedbatelné, na druhé straně však sama připouští existenci objektů v bezprostřední blízkosti akcelerační oblasti a další podklady současně naznačují existenci objektů ve výrazně kratších vzdálenostech. Dokumentace současně neobsahuje: – konkrétní seznam všech dotčených objektů, – jednoznačné vymezení chráněných venkovních prostor, – posouzení skutečného způsobu využívání jednotlivých staveb, – hodnocení intenzity pobytu osob, – posouzení rekreačního a sezónního užívání objektů, – vyhodnocení zahrad, dvorů a dalších venkovních prostor využívaných k pobytu osob. Z dokumentace proto nelze ověřit, zda byl skutečný rozsah dotčeného obytného a rekreačního prostředí zjištěn úplně a správně. Pokud dokumentace současně používá minimální odstupovou vzdálenost 500 m jako hlavní zmírňující opatření a současně existují důvodné pochybnosti o skutečném počtu a poloze objektů nacházejících se v tomto pásmu, nelze objektivně ověřit správnost závěru o zanedbatelném vlivu na veřejné zdraví. Dokumentace je proto v této části zatížena neúplně zjištěným skutkovým stavem a nepřezkoumatelností. Obr.: Vzdálenost 500 m od AOV99. Zdroj: Vytvořeno. [online] https://geoportal.cuzk.gov.cz/.	

Poř. č.	Připomínkové místo	Číslo jednací	Článek	AO	Připomínka	Vyhodnocení
					Obr.: Vzdálenost 1.000 m od AOV99. Zdroj: Vytvořeno. [online] https://geoportal.cuzk.gov.cz/. Návrh řešení: Požaduji objektivní přezkoumání skutečných odstupových vzdáleností obytné zástavby od hranice akcelerační oblasti, doplnění přesných mapových podkladů umožňujících ověření vzdáleností vůči katastrální mapě, vyhodnocení chráněných venkovních prostor staveb, individuální posouzení hlukových dopadů na všechny obytné objekty nacházející se v blízkosti AOV99 – Podkovné a odborné zdůvodnění navržené odstupové vzdálenosti z hlediska ochrany veřejného zdraví. Pokud nebude možné uvedené nedostatky objektivně a přezkoumatelně odstranit, požaduji vypuštění akcelerační oblasti AOV99 – Podkovné a souvisejícího územního opatření z návrhu Změny č. 2 Územního rozvojového plánu ČR. Zdroje: WORLD HEALTH ORGANIZATION (WHO). Environmental Noise Guidelines for the European Region [online]. Copenhagen: WHO Regional Office for Europe, 2018. Dostupné z: https://www.who.int/europe/publications/i/item/WHO-EURO-2018-3287-43046-60243. [cit. 18. 5. 2026]. ČESKO. Zákon č. 258/2000 Sb., o ochraně veřejného zdraví, ve znění pozdějších předpisů [online]. Zákony pro lidi. Dostupné z: https://www.zakonyprolidi.cz/cs/2000-258. [cit. 18. 5. 2026]. ČESKO. Zákon č. 100/2001 Sb., o posuzování vlivů na životní prostředí a o změně některých souvisejících zákonů (zákon o posuzování vlivů na životní prostředí), ve znění pozdějších předpisů [online]. Zákony pro lidi. Dostupné z: https://www.zakonyprolidi.cz/cs/2001-100. [cit. 18. 5. 2026]. Připomínka č. 55: Nepřípustné odložení zdravotního hodnocení do navazujících řízení Dokumentace SEA nepřípustně odkládá podstatnou část posouzení vlivů na veřejné zdraví až do navazujících řízení, přestože právě tyto vlivy představují jednu z klíčových otázek přijatelnosti navržené akcelerační oblasti AOV99 – Podkovné. SEA sama výslovně uvádí, že podrobná hluková studie bude zpracována až v navazujících řízeních, režim provozu větrných elektráren bude stanoven až na základě budoucích akustických posouzení, kumulativní působení hluku bude řešeno až následně a další konkrétní podmínky ochrany obyvatel budou teprve dodatečně dopracovány. V podmínkách územního opatření je konkrétně uvedeno: „Pro navazující řízení dle stavebního zákona zpracovat podrobnou hlukovou studii působení hluku na obytnou zástavbu (chráněné venkovní prostory) zahrnující kumulativní působení ostatních existujících a povolených (a plánovaných zařazených v databázi) zdrojů hluku a na jejím základě zpracovat režim provozu VTE.“ SEA tedy sama potvrzuje, že skutečné hlukové poměry v území nejsou v době pořizování dokumentace známy, kumulativní vlivy nejsou objektivně vyhodnoceny, dopady provozu na obyvatelstvo nebyly reálně posouzeny a podstatné otázky ochrany veřejného zdraví mají být teprve dodatečně zjišťovány. Pokud samotná dokumentace připouští nejistotu zdravotních dopadů, potřebu budoucích hlukových studií a možnost obtěžování obyvatel v noční době, nelze současně tvrdit, že se navržená akcelerační oblast nestřetává s významným veřejným zájmem na ochraně veřejného zdraví. Takový postup je však v rozporu se samotným smyslem procesu SEA. Posouzení vlivů koncepce na životní prostředí a veřejné zdraví má být provedeno již na úrovni strategického hodnocení, tedy v okamžiku, kdy je ještě možné objektivně posoudit přijatelnost samotného návrhu koncepce a případně rozhodnout o jeho změně nebo vypuštění. Nelze připustit, aby byly zásadní otázky ochrany veřejného zdraví přesouvány až do navazujících řízení, pokud právě jejich výsledky mohou zásadním způsobem ovlivnit přijatelnost celé akcelerační oblasti. Posouzení vlivů na veřejné zdraví musí být provedeno již na úrovni SEA, tedy ve fázi, kdy ještě může reálně ovlivnit rozhodování o samotné přijatelnosti návrhu koncepce. Dokumentace SEA současně neobsahuje konkrétní akustický model území, regionální hlukový model, scénářové hodnocení provozu, detailní posouzení nočního provozu, objektivní vyhodnocení amplitudové modulace ani hodnocení dlouhodobých psychosociálních dopadů na obyvatelstvo. Přesto dokumentace uzavírá, že vlivy na veřejné zdraví budou zanedbatelné. Takový závěr je však činěn bez odpovídajícího skutkového podkladu. Obdobně je do budoucích řízení odkládáno také hodnocení dalších významných vlivů na obyvatelstvo,	

Poř. č.	Připomínkové místo	Číslo jednací	Článek	AO	Připomínka	Vyhodnocení
					zejména konkrétní režim provozu větrných elektráren, monitoring hlukové zátěže, podrobné posouzení kumulativních vlivů i detailní hodnocení stroboskopického efektu a dalších specifických dopadů provozu VTE. SEA tak ve skutečnosti nehodnotí konkrétní dopady navržené akcelerační oblasti, ale pouze předpokládá, že případné problémy budou vyřešeny až následně v navazujících řízeních. Takový postup je v rozporu s principem prevence a principem předběžné opatrnosti. Metodika SEA přitom vyžaduje, aby byly významné vlivy koncepce identifikovány, vyhodnoceny a posouzeny již na strategické úrovni. Není přípustné, aby byly podstatné nejistoty týkající se ochrany veřejného zdraví ponechány bez odpovídajícího vyhodnocení s tím, že budou řešeny až v budoucnu. Judikatura správních soudů (např. rozsudky NSS č.j. 1 Ao 7/2011-526 a č.j. 7 Ao 7/2010-133) současně dlouhodobě potvrzuje, že nelze odkládat posouzení zásadních vlivů záměru nebo koncepce do navazujících řízení, pokud právě tyto vlivy mohou ovlivnit samotnou přijatelnost návrhu. Posouzení musí být provedeno v takové fázi přípravy, kdy ještě může reálně ovlivnit rozhodování o koncepci. Dokumentace SEA však v této části pracuje převážně pouze s obecnými předpoklady a neurčitými budoucími podmínkami, aniž by objektivně vyhodnotila skutečné dopady návrhu na veřejné zdraví obyvatel. Takový postup činí dokumentaci SEA v této části nepřezkoumatelnou. Takový postup je v rozporu se zákonem č. 100/2001 Sb., o posuzování vlivů na životní prostředí, se zákonem č. 258/2000 Sb., o ochraně veřejného zdraví, s principem prevence, s principem předběžné opatrnosti i s požadavkem na dostatečné zjištění skutkového stavu. Návrh řešení: Požaduji doplnění komplexního zdravotního hodnocení již na úrovni SEA, zpracování detailního regionálního hlukového modelu, vyhodnocení kumulativních vlivů více větrných elektráren, posouzení nočního provozu, vyhodnocení amplitudové modulace, nízkofrekvenčního hluku a infrazvuku, objektivní posouzení stroboskopického efektu a vyhodnocení skutečných dlouhodobých dopadů návrhu na veřejné zdraví obyvatel ještě před schválením akcelerační oblasti. Pokud nebude možné uvedené nedostatky objektivně a přezkoumatelně odstranit, požaduji vypuštění akcelerační oblasti AOV99 – Podkovné a souvisejícího územního opatření z návrhu Změny č. 2 Územního rozvojového plánu ČR. Zdroje: CENIA. MANUÁL SEA – Obecné koncepce [online]. Dostupné z: https://portal.cenia.cz/eiasea/dokumenty/dokumentSoubor/2241/MANU%C3%81L%20SEA%20-%20Obecn%C3%A9%20koncepce.pdf. [cit. 18. 5. 2026]. NEJVYŠŠÍ SPRÁVNÍ SOUD. Rozsudek NSS ze dne 27. 1. 2011, č. j. 7 Ao 7/2010-133 [online]. Dostupné z: https://iprpraha.cz/uploads/assets/dokumenty/106/mhmp_rozsudek.pdf. [cit. 18. 5. 2026]. NEJVYŠŠÍ SPRÁVNÍ SOUD. Rozsudek NSS ze dne 31. 1. 2012, č. j. 1 Ao 7/2011-526 [online]. Dostupné z: https://www.nssoud.cz/stazeni-dokumentu?filepath=SOUDNI_VYKON/2011/0007_1Ao__110_20120723040343_prevedeno.pdf. [cit. 18. 5. 2026]. ČESKO. Zákon č. 100/2001 Sb., o posuzování vlivů na životní prostředí a o změně některých souvisejících zákonů (zákon o posuzování vlivů na životní prostředí), ve znění pozdějších předpisů [online]. Zákony pro lidi. Dostupné z: https://www.zakonyprolidi.cz/cs/2001-100. [cit. 18. 5. 2026]. ČESKO. Zákon č. 258/2000 Sb., o ochraně veřejného zdraví, ve znění pozdějších předpisů [online]. Zákony pro lidi. Dostupné z: https://www.zakonyprolidi.cz/cs/2000-258. [cit. 18. 5. 2026]. Připomínka č. 56: Poruchy spánku, chronické obtěžování a psychosociální dopady Dokumentace SEA nedostatečně hodnotí dlouhodobé psychosociální dopady provozu větrných elektráren na obyvatelstvo dotčeného území. Hodnocení vlivů na veřejné zdraví je redukováno převážně na obecné posouzení hygienických limitů hluku, aniž by byly odpovídajícím způsobem vyhodnoceny dlouhodobé účinky chronického obtěžování obyvatel, narušení spánku, stresové zátěže a změn kvality života. SEA přitom sama připouští možnost obtěžování obyvatel v noční době, současně však bez odpovídajícího odborného podkladu uzavírá, že vlivy na veřejné zdraví budou zanedbatelné. Dokumentace neobsahuje	

Poř. č.	Připomínkové místo	Číslo jednací	Článek	AO	Připomínka	Vyhodnocení
					hodnocení dlouhodobého subjektivního obtěžování obyvatel, posouzení chronické stresové zátěže, analýzu narušení spánku, hodnocení dopadů změny charakteru životního prostředí ani posouzení dlouhodobých psychosociálních dopadů na kvalitu života obyvatel venkovského území. Takový postup je nedostatečný. Světová zdravotnická organizace (WHO) ve svých Environmental Noise Guidelines for the European Region (2018) potvrzuje, že environmentální hluk představuje významný problém veřejného zdraví a že hluk z větrných elektráren je spojován zejména s chronickým obtěžováním obyvatel, poruchami spánku, stresovými reakcemi a zhoršením kvality života. Přehledová studie van Kamp a van den Berg (2021) potvrzuje, že nejkonzistentnější vědecké důkazy existují právě pro souvislost mezi hlukem větrných elektráren, subjektivním obtěžováním obyvatel, poruchami spánku a dlouhodobou psychosociální zátěží. Autoři současně upozorňují, že intenzita obtěžování není závislá pouze na samotné hladině hluku, ale také na amplitudové modulaci, nočním provozu, proměnlivosti hluku a dlouhodobé změně životního prostředí. Systematická přehledová studie Onakpoya et al. (2015) potvrzuje souvislost mezi provozem větrných elektráren a zvýšeným výskytem poruch spánku, subjektivního obtěžování, stresových reakcí, zhoršené psychické pohody a snížení kvality života obyvatel. Studie Pedersen a Persson Waye (2004, 2007) potvrzují, že hluk větrných elektráren je obyvateli vnímán jako významně rušivější než jiné běžné zdroje environmentálního hluku při srovnatelných hladinách hlukové zátěže. Autoři upozorňují zejména na význam amplitudové modulace, pulzního charakteru hluku, nočního provozu a specifického charakteru venkovského prostředí s nízkou původní hlukovou zátěží. Studie Shepherd et al. (2014) potvrzuje významné zhoršení kvality života obyvatel žijících v blízkosti větrných elektráren, zejména v oblastech psychické pohody, kvality spánku, možnosti relaxace a celkové spokojenosti s životním prostředím. Studie Jalali et al. (2016) dále potvrzuje zhoršení kvality života a subjektivního zdravotního stavu obyvatel po uvedení větrných elektráren do provozu. Autoři zaznamenali významné změny zejména v oblasti psychické pohody, kvality spánku a subjektivního vnímání zdraví. Přehledová studie Freiberg et al. (2019) současně potvrzuje, že nejčastěji doloženými účinky dlouhodobé expozice hluku z větrných elektráren jsou chronické obtěžování, poruchy spánku, stresové reakce a zhoršení psychické pohody obyvatel. O to významnější je požadavek na důslednou ochranu citlivých skupin obyvatel, zejména dětí, seniorů, osob s chronickými zdravotními obtížemi, osob s poruchami spánku a dalších osob citlivých na dlouhodobou hlukovou a psychosociální zátěž. Právě u těchto skupin může dlouhodobé působení hluku, nočního provozu, amplitudové modulace a chronického obtěžování představovat významnější zásah do kvality života, psychické pohody a zdravotního stavu než u běžné populace. Dokumentace SEA však žádné specifické posouzení dopadů na citlivé skupiny obyvatel neobsahuje. SEA však žádné odpovídající hodnocení těchto dlouhodobých psychosociálních dopadů neobsahuje. Dokumentace současně vůbec nehodnotí dlouhodobé změny charakteru životního prostředí, narušení klidového charakteru krajiny, změnu subjektivního vnímání domova ani dlouhodobé psychologické dopady spojené s industrializací venkovského prostoru. Takový postup neumožňuje objektivně posoudit skutečné dopady návrhu na veřejné zdraví a kvalitu života obyvatel. Současně je nutné zdůraznit, že samotné splnění hygienických limitů hluku automaticky neznamená absenci zdravotních dopadů. WHO potvrzuje, že chronické obtěžování obyvatel, poruchy spánku a psychosociální dopady mohou vznikat i při formálním splnění hygienických limitů hluku. Dokumentace SEA se však s těmito skutečnostmi nevypořádává a bez odpovídajícího odborného podkladu uzavírá, že vlivy na veřejné zdraví budou zanedbatelné. Dokumentace SEA současně pracuje s vnitřně rozporným závěrem, kdy sama připouští možnost obtěžování obyvatel v noční době, avšak bez odpovídajícího odborného podkladu současně uzavírá, že vlivy na veřejné zdraví budou zanedbatelné a hodnotí je bodovým hodnocením „0“. Takový závěr není objektivně odůvodněn a činí dokumentaci v této části nepřezkoumatelnou. Takový postup je v rozporu se zákonem č. 258/2000 Sb., o ochraně veřejného zdraví, se zákonem č.	

Poř. č.	Připomínkové místo	Číslo jednací	Článek	AO	Připomínka	Vyhodnocení
					100/2001 Sb., o posuzování vlivů na životní prostředí, s doporučeními WHO pro ochranu obyvatel před environmentálním hlukem i s principem prevence a principem předběžné opatrnosti. Dokumentace SEA je proto v této části nepřezkoumatelná a skutkový stav nebyl dostatečně zjištěn. Návrh řešení: Požaduji doplnění komplexního hodnocení psychosociálních dopadů provozu větrných elektráren, posouzení dlouhodobého chronického obtěžování obyvatel, hodnocení poruch spánku, analýzy dlouhodobé stresové zátěže, posouzení dopadů změny charakteru životního prostředí a objektivního vyhodnocení vlivů návrhu na kvalitu života obyvatel dotčeného území. Pokud nebude možné uvedené nedostatky objektivně a přezkoumatelně odstranit, požaduji vypuštění akcelerační oblasti AOV99 – Podkovné a souvisejícího územního opatření z návrhu Změny č. 2 Územního rozvojového plánu ČR. Zdroje: WORLD HEALTH ORGANIZATION (WHO). Environmental Noise Guidelines for the European Region [online]. Copenhagen: WHO Regional Office for Europe, 2018. Dostupné z: https://www.who.int/europe/publications/i/item/WHO-EURO-2018-3287-43046-60243. [cit. 18. 5. 2026]. VAN KAMP, I.; VAN DEN BERG, F. Health effects related to wind turbine sound: an update [online]. International Journal of Environmental Research and Public Health, 2021, roč. 18, č. 17. Dostupné z: https://pmc.ncbi.nlm.nih.gov/articles/PMC8430592/. [cit. 18. 5. 2026]. ONAKPOYA, I. J.; O'SULLIVAN, J.; THOMPSON, M. J.; HENEGHAN, C. J. The effect of wind turbine noise on sleep and quality of life: A systematic review and meta-analysis of observational studies [online]. Environment International, 2015, roč. 82, s. 1–9. Dostupné z: https://www.sciencedirect.com/science/article/abs/pii/S0160412015001051. [cit. 18. 5. 2026]. PEDERSEN, E.; PERSSON WAYE, K. Perception and annoyance due to wind turbine noise – a dose-response relationship [online]. Journal of the Acoustical Society of America, 2004, roč. 116, č. 6, s. 3460–3470. Dostupné z: https://pubs.aip.org/asa/jasa/article-abstract/116/6/3460/545245/Perception-and-annoyance-due-to-wind-turbine-noise. [cit. 18. 5. 2026]. PEDERSEN, E.; PERSSON WAYE, K. Wind turbine noise, annoyance and self-reported health and well-being in different living environments [online]. Occupational and Environmental Medicine, 2007, roč. 64, č. 7, s. 480–486. Dostupné z: https://oem.bmj.com/content/64/7/480. [cit. 18. 5. 2026]. SHEPHERD, D.; MCBRIDE, D.; DIRKS, K.; WELCH, D. Annoyance and health-related quality of life: A cross-sectional study involving two noise sources [online]. Journal of Environmental Protection, 2014, roč. 5, č. 5, s. 400–407. Dostupné z: https://www.scirp.org/journal/paperinformation?paperid=44974. [cit. 18. 5. 2026]. JALALI, L.; BIGELOW, P.; MCCOLL, S. et al. Changes in quality of life and perceptions of general health before and after operation of wind turbines [online]. Environmental Pollution, 2016, roč. 216, s. 608–615. Dostupné z: https://www.sciencedirect.com/science/article/pii/S0269749116305085. [cit. 18. 5. 2026]. FREIBERG, Alice et al. Health effects of wind turbines on humans in residential settings: Results of a scoping review [online]. Environment International, 2019. Dostupné z: https://www.sciencedirect.com/science/article/abs/pii/S0013935118306145. [cit. 18. 5. 2026]. ČESKO. Zákon č. 258/2000 Sb., o ochraně veřejného zdraví, ve znění pozdějších předpisů [online]. Zákony pro lidi. Dostupné z: https://www.zakonyprolidi.cz/cs/2000-258. [cit. 18. 5. 2026]. ČESKO. Zákon č. 100/2001 Sb., o posuzování vlivů na životní prostředí a o změně některých souvisejících zákonů (zákon o posuzování vlivů na životní prostředí), ve znění pozdějších předpisů [online]. Zákony pro lidi. Dostupné z: https://www.zakonyprolidi.cz/cs/2001-100. [cit. 18. 5. 2026]. Připomínka č. 57: Nízkofrekvenční hluk, infrazvuk a amplitudová modulace Dokumentace SEA prakticky nehodnotí problematiku nízkofrekvenčního hluku, infrazvuku a amplitudové modulace hluku větrných elektráren, přestože právě tyto složky představují jednu z nejvýznamnějších odborných otázek při posuzování vlivů větrných elektráren na obyvatelstvo a veřejné zdraví. Hodnocení hlukové zátěže v SEA je založeno převážně pouze na obecných A-vážených hlukových veličinách (LAeq), aniž by dokumentace objektivně vyhodnotila nízkofrekvenční složky hluku, infrazvuk, amplitudovou modulaci, pulzní charakter hluku, proměnlivost hlukové zátěže v noční době ani vliv	

Poř. č.	Připomínkové místo	Číslo jednací	Článek	AO	Připomínka	Vyhodnocení
					konkrétních meteorologických podmínek na šíření těchto složek hluku. Dokumentace současně neobsahuje spektrální analýzu hluku, model šíření nízkofrekvenčního hluku, hodnocení amplitudové modulace ani objektivní vyhodnocení dlouhodobé noční expozice obyvatel těmto specifickým složkám hluku. Takový postup je nedostatečný. Studie Møller a Pedersen (2011) potvrzuje, že velké větrné elektrárny produkují významný podíl nízkofrekvenčního hluku, který může být běžnými metodami hodnocení hluku podhodnocován. Autoři současně upozorňují, že standardní A-vážené hodnocení hluku nemusí odpovídajícím způsobem zachytit specifické nízkofrekvenční složky hluku produkované velkými větrnými elektrárnami. Studie Hansen, Zajamšek a Hansen (2017) dále potvrzuje, že větrné elektrárny produkují nízkofrekvenční hluk a infrazvukové složky, jejichž šíření a subjektivní vnímání je výrazně ovlivňováno meteorologickými podmínkami, stabilitou atmosféry, směrem větru, konfigurací terénu a nočními provozními podmínkami. Studie Chiu et al. (2020) upozorňuje, že běžné postupy hodnocení hluku nemusí dostatečně postihnout nízkofrekvenční složky hluku z větrných elektráren a že přesné vyhodnocení vyžaduje detailní modelování konkrétních podmínek v území, včetně meteorologických vlivů a šíření hluku v různých frekvenčních pásmech. Studie Michaud et al. (2018) současně potvrzuje souvislost mezi specifickými charakteristikami hluku větrných elektráren, zejména amplitudovou modulací a pulzním charakterem zvuku, a zvýšeným výskytem poruch spánku, subjektivního rušení a obtěžování obyvatel. Studie Nguyen, Hansen a Zajamšek (2022) dále potvrzuje, že amplitudová modulace představuje významný faktor subjektivního obtěžování obyvatel a že její intenzita se významně mění zejména v noční době, při specifických meteorologických podmínkách a při určitých směrech proudění vzduchu. SEA však žádné odpovídající hodnocení amplitudové modulace, nízkofrekvenčního hluku ani infrazvuku neobsahuje. Dokumentace současně vůbec nehodnotí, zda běžné LAeq limity použité v SEA odpovídajícím způsobem zachycují skutečnou hlukovou zátěž obyvatel vystavených dlouhodobému provozu rozsáhlého souboru větrných elektráren. Současně je významné, že české metodické podklady Ministerstva zdravotnictví (2017) a Státního zdravotního ústavu (2017) samy výslovně počítají s měřením infrazvuku a nízkofrekvenčních složek hluku. Metodický návod Ministerstva zdravotnictví pro měření a hodnocení hluku v mimopracovním prostředí přímo odkazuje na normu ČSN ISO 7196 (1997) pro měření infrazvuku a stanovuje technické požadavky pro jeho měření a vyhodnocení. České zdravotnické metodiky tedy samy potvrzují odbornou významnost této problematiky. Dokumentace SEA však žádné odpovídající hodnocení infrazvuku ani nízkofrekvenčních složek hluku neobsahuje. To je zvlášť významné v případě venkovského území s nízkou původní hlukovou zátěží, kde mohou být nízkofrekvenční a amplitudově modulované složky hluku subjektivně vnímány výrazně intenzivněji než v běžném městském prostředí. Dokumentace SEA současně nehodnotí dlouhodobou noční expozici, kumulativní působení více větrných elektráren, proměnlivost hluku v čase ani možné zesílení specifických frekvenčních složek v závislosti na meteorologických podmínkách a konfiguraci terénu. Takový postup neumožňuje objektivně posoudit skutečné dopady návrhu na veřejné zdraví obyvatel. Současně je nutné zdůraznit, že odborná literatura zabývající se zdravotními dopady hluku z větrných elektráren, včetně dokumentů WHO (2018) a přehledových studií Van Kamp a Van den Berg (2021) či Møller a Pedersen (2011), nepovažuje otázku dlouhodobých účinků nízkofrekvenčního hluku a amplitudové modulace za zcela uzavřenou a jednoznačně vyřešenou. Právě z tohoto důvodu je nezbytné uplatnit princip předběžné opatrnosti a požadovat podrobné vyhodnocení těchto vlivů již na úrovni SEA. Dokumentace SEA současně nehodnotí problematiku vibračních účinků a dynamických jevů souvisejících s provozem větrných elektráren. Odborná literatura potvrzuje, že větrné elektrárny představují dynamické systémy, u nichž vznikají vibrace ovlivňované konstrukcí zařízení, provozními podmínkami a meteorologickými faktory. Vibrační monitoring je proto standardní součástí provozu a diagnostiky větrných elektráren. Dokumentace SEA však neobsahuje žádné vyhodnocení možných vibračních účinků, nehodnotí případné šíření dynamických účinků v konkrétních geologických podmínkách území ani nepředkládá	

Poř. č.	Připomínkové místo	Číslo jednací	Článek	AO	Připomínka	Vyhodnocení
					objektivní odborný podklad pro závěr o zanedbatelných vlivech. Přesto bez dalšího uzavírá, že vlivy na veřejné zdraví budou nevýznamné. Takový postup neumožňuje objektivně přezkoumat úplnost hodnocení vlivů návrhu na obyvatelstvo. Dokumentace SEA se však s těmito odbornými nejistotami nevypořádává a bez odpovídajícího odborného podkladu uzavírá, že vlivy na veřejné zdraví budou zanedbatelné. Takový postup je v rozporu se zákonem č. 258/2000 Sb., o ochraně veřejného zdraví, se zákonem č. 100/2001 Sb., o posuzování vlivů na životní prostředí, s doporučeními WHO pro ochranu obyvatel před environmentálním hlukem, i s principem prevence a principem předběžné opatrnosti. Dokumentace SEA je proto v této části nepřezkoumatelná a skutkový stav nebyl dostatečně zjištěn. Návrh řešení: Požaduji doplnění detailního hodnocení nízkofrekvenčního hluku a infrazvuku, spektrální analýzy hlukové zátěže, objektivního vyhodnocení amplitudové modulace, posouzení dlouhodobé noční expozice obyvatel, scénářového hodnocení meteorologických podmínek, vyhodnocení kumulativního působení více větrných elektráren a objektivního posouzení skutečných dopadů těchto specifických složek hluku na veřejné zdraví obyvatel. Pokud nebude možné uvedené nedostatky objektivně a přezkoumatelně odstranit, požaduji vypuštění akcelerační oblasti AOV99 – Podkovné a souvisejícího územního opatření z návrhu Změny č. 2 Územního rozvojového plánu ČR. Zdroje: MØLLER, H.; PEDERSEN, C. S. Low-frequency noise from large wind turbines [online]. Journal of the Acoustical Society of America, 2011, roč. 129, č. 6, s. 3727–3744. Dostupné z: https://pubs.aip.org/asa/jasa/article-abstract/129/6/3727/832836/Low-frequency-noise-from-large-wind-turbines. [cit. 18. 5. 2026]. HANSEN, C.; ZAJAMŠEK, B.; HANSEN, K. Infrasound and low-frequency noise from wind turbines [online]. In: Low-Frequency Noise and Vibration. Cham: Springer, 2017, s. 3–16. Dostupné z: https://www.researchgate.net/publication/279963904_Infrasound_and_Low-Frequency_Noise_from_Wind_Turbines. [cit. 18. 5. 2026]. CHIU, Y.-H.; TSAI, C.-L.; CHANG, W.-Y. Assessment of low-frequency noise from wind turbines under different weather conditions [online]. Applied Sciences, 2020, roč. 10, č. 21. Dostupné z: https://pmc.ncbi.nlm.nih.gov/articles/PMC7721757/. [cit. 18. 5. 2026]. MICHAUD, D. S.; KEITH, S. E.; FEDORIUK, O. et al. Wind turbine noise and sleep: pilot studies on the influence of noise characteristics [online]. Noise & Health, 2018. Dostupné z: https://www.researchgate.net/publication/329041329_Wind_Turbine_Noise_and_Sleep_Pilot_Studies_on_the_Influence_of_Noise_Characteristics. [cit. 18. 5. 2026]. NGUYEN, T.; HANSEN, K.; ZAJAMŠEK, B. Long-term assessment of amplitude modulation in wind turbine noise [online]. arXiv, 2022. Dostupné z: https://arxiv.org/abs/2206.02543. [cit. 18. 5. 2026]. WORLD HEALTH ORGANIZATION (WHO). Environmental Noise Guidelines for the European Region [online]. Copenhagen: WHO Regional Office for Europe, 2018. Dostupné z: https://www.who.int/europe/publications/i/item/WHO-EURO-2018-3287-43046-60243. [cit. 18. 5. 2026]. VAN KAMP, I.; VAN DEN BERG, F. Health effects related to wind turbine sound: an update [online]. International Journal of Environmental Research and Public Health, 2021, roč. 18, č. 17. Dostupné z: https://pmc.ncbi.nlm.nih.gov/articles/PMC8430592/. [cit. 18. 5. 2026]. MINISTERSTVO ZDRAVOTNICTVÍ ČR. Metodický návod pro měření a hodnocení hluku v mimopracovním prostředí [online]. Věstník MZ ČR, částka 11/2017. Dostupné z: https://szu.gov.cz/wp-content/uploads/2023/01/manual_hluk.pdf. [cit. 18. 5. 2026]. STÁTNÍ ZDRAVOTNÍ ÚSTAV. Autorizační návod k hodnocení zdravotního rizika expozice hluku, verze 4 [online]. Praha: SZÚ, 2017. Dostupné z: https://szu.gov.cz/wp-content/uploads/2023/02/AN_15_04_verze4.pdf. [cit. 18. 5. 2026]. ČESKO. ČSN ISO 7196 (01 1625): Akustika – Frekvenční váhová funkce pro měření infrazvuku [online]. Praha: Český normalizační institut, 1997. Dostupné z: https://seznamcsn.agentura-cas.cz/Detailnormy.aspx. [cit. 18. 5. 2026].	

Poř. č.	Připomínkové místo	Číslo jednací	Článek	AO	Připomínka	Vyhodnocení
					MACHADO, M. R.; DUTKIEWICZ, M. Wind turbine vibration management: An integrated analysis of existing solutions, products, and open-source developments [online]. Energy Reports, 2024, roč. 11, s. 3756–3791. Dostupné z: https://www.sciencedirect.com/science/article/pii/S2352484724001604. [cit. 18. 5. 2026]. ČESKO. Zákon č. 258/2000 Sb., o ochraně veřejného zdraví, ve znění pozdějších předpisů [online]. Zákony pro lidi. Dostupné z: https://www.zakonyprolidi.cz/cs/2000-258. [cit. 18. 5. 2026]. ČESKO. Zákon č. 100/2001 Sb., o posuzování vlivů na životní prostředí a o změně některých souvisejících zákonů (zákon o posuzování vlivů na životní prostředí), ve znění pozdějších předpisů [online]. Zákony pro lidi. Dostupné z: https://www.zakonyprolidi.cz/cs/2001-100. [cit. 18. 5. 2026]. Připomínka č. 58: Stroboskopický efekt a vizuální zátěž obyvatel Dokumentace SEA nedostatečně hodnotí problematiku stroboskopického efektu („shadow flicker“) a dlouhodobé vizuální zátěže obyvatel způsobené provozem větrných elektráren v akcelerační oblasti AOV99 – Podkovné. SEA sama připouští možnost vzniku stroboskopického efektu, současně však bez odpovídajícího odborného podkladu uzavírá, že vlivy budou zanedbatelné. Dokumentace neobsahuje mapové vyhodnocení rozsahu flicker efektu, model dopadů na konkrétní obytné objekty, posouzení dlouhodobé vizuální zátěže obyvatel ani kumulativní hodnocení vizuálních dopadů rozsáhlého souboru větrných elektráren v krajině. Současně SEA nepředkládá model četnosti stroboskopického efektu, hodnocení sezónních změn, analýzu vlivu orientace svahů a terénu ani vyhodnocení skutečné expozice obyvatel v různých denních obdobích. Dokumentace současně výslovně odkládá podrobné hodnocení stroboskopického efektu až do navazujících řízení. Tím sama potvrzuje, že skutečné dopady na obyvatelstvo nejsou v době pořizování SEA objektivně známy. Takový postup je však v rozporu se smyslem procesu SEA, jehož účelem je právě identifikace a vyhodnocení významných vlivů koncepce již na strategické úrovni. Stroboskopický efekt přitom nepředstavuje pouze technický parametr provozu větrných elektráren, ale významný faktor ovlivňující kvalitu bydlení, psychickou pohodu obyvatel a subjektivní vnímání obytného prostředí. Opakované periodické stínění může zejména při dlouhodobé expozici představovat významný zdroj subjektivního obtěžování obyvatel. Přehledová studie van Kamp a van den Berg (2021) potvrzuje, že psychosociální dopady provozu větrných elektráren souvisejí nejen s hlukem, ale také s dlouhodobou změnou charakteru životního prostředí a subjektivním vnímáním krajiny obyvateli. Studie Shepherd et al. (2014) současně potvrzuje významné zhoršení kvality života obyvatel žijících v blízkosti větrných elektráren, zejména v oblastech psychické pohody, možnosti relaxace a spokojenosti s obytným prostředím. Studie Jalali et al.(2016) dále potvrzuje zhoršení subjektivního zdravotního stavu a kvality života obyvatel po uvedení větrných elektráren do provozu, přičemž významnou roli hrála právě dlouhodobá změna charakteru prostředí a subjektivní vnímání zásahu do krajiny. Ve studiích Pedersen, Persson Waye (2007) je současně dlouhodobě upozorňováno, že subjektivní obtěžování obyvatel není způsobeno pouze samotnou hlukovou zátěží, ale také vizuální dominancí větrných elektráren, změnou charakteru krajiny, nočním výstražným osvětlením, pohybem rotorů a dlouhodobou proměnou původně klidného venkovského prostředí. SEA však žádné odpovídající komplexní posouzení těchto dlouhodobých vizuálních a psychosociálních dopadů neobsahuje. Dokumentace současně nehodnotí kumulativní vizuální působení většího počtu větrných elektráren, změnu charakteru krajiny, vliv na kvalitu bydlení, ani dlouhodobé psychologické dopady spojené s industrializací venkovského prostoru. To je zvlášť významné v případě území s dosud převážně přírodním a venkovským charakterem krajiny, kde může být vizuální dominance rozsáhlých větrných elektráren subjektivně vnímána výrazně intenzivněji než v urbanizovaném prostředí. Dokumentace SEA se s těmito skutečnostmi nevypořádává a bez odpovídajícího odborného podkladu uzavírá, že vlivy budou zanedbatelné. Takový postup je v rozporu se zákonem č. 100/2001 Sb., o posuzování vlivů na životní prostředí, se zákonem č. 258/2000 Sb., o ochraně veřejného zdraví, s principem prevence, s principem předběžné	

Poř. č.	Připomínkové místo	Číslo jednací	Článek	AO	Připomínka	Vyhodnocení
					opatrnosti i s požadavkem na dostatečné zjištění skutkového stavu. Dokumentace SEA je proto v této části nepřezkoumatelná. Návrh řešení: Požaduji doplnění detailního mapového vyhodnocení stroboskopického efektu, modelu dopadů na konkrétní obytné objekty, hodnocení dlouhodobé vizuální zátěže obyvatel, kumulativního vizuálního posouzení celé akcelerační oblasti, analýzy vlivů na kvalitu bydlení a psychickou pohodu obyvatel a objektivního posouzení dlouhodobých psychosociálních dopadů změny krajinného prostředí. Pokud nebude možné uvedené nedostatky objektivně a přezkoumatelně odstranit, požaduji vypuštění akcelerační oblasti AOV99 – Podkovné a souvisejícího územního opatření z návrhu Změny č. 2 Územního rozvojového plánu ČR. Zdroje: VAN KAMP, I.; VAN DEN BERG, F. Health effects related to wind turbine sound: an update [online]. International Journal of Environmental Research and Public Health, 2021, roč. 18, č. 17. Dostupné z: https://pmc.ncbi.nlm.nih.gov/articles/PMC8430592/. [cit. 18. 5. 2026]. SHEPHERD, D.; MCBRIDE, D.; DIRKS, K.; WELCH, D. Annoyance and health-related quality of life: A cross-sectional study involving two noise sources [online]. Journal of Environmental Protection, 2014, roč. 5, č. 5, s. 400–407. Dostupné z: https://www.scirp.org/journal/paperinformation?paperid=44974. [cit. 18. 5. 2026]. JALALI, L.; BIGELOW, P.; MCCOLL, S. et al. Changes in quality of life and perceptions of general health before and after operation of wind turbines [online]. Environmental Pollution, 2016, roč. 216, s. 608–615. Dostupné z: https://www.sciencedirect.com/science/article/pii/S0269749116305085. [cit. 18. 5. 2026]. PEDERSEN, E.; PERSSON WAYE, K. Wind turbine noise, annoyance and self-reported health and well-being in different living environments [online]. Occupational and Environmental Medicine, 2007, roč. 64, č. 7, s. 480–486. Dostupné z: https://oem.bmj.com/content/64/7/480. [cit. 18. 5. 2026]. ČESKO. Zákon č. 258/2000 Sb., o ochraně veřejného zdraví, ve znění pozdějších předpisů [online]. Zákony pro lidi. Dostupné z: https://www.zakonyprolidi.cz/cs/2000-258. [cit. 18. 5. 2026]. ČESKO. Zákon č. 100/2001 Sb., o posuzování vlivů na životní prostředí a o změně některých souvisejících zákonů (zákon o posuzování vlivů na životní prostředí), ve znění pozdějších předpisů [online]. Zákony pro lidi. Dostupné z: https://www.zakonyprolidi.cz/cs/2001-100. [cit. 18. 5. 2026]. Připomínka č. 59: Rozpor s právními předpisy a principem předběžné opatrnosti Dokumentace SEA vykazuje v oblasti ochrany veřejného zdraví závažné systémové nedostatky, které způsobují její nepřezkoumatelnost a současně vedou k nedostatečnému zjištění skutkového stavu. Posouzení vlivů akcelerační oblasti AOV99 – Podkovné na obyvatelstvo a veřejné zdraví je založeno převážně na obecných předpokladech, neúplných podkladech a budoucích podmínkách, které mají být teprve dopracovány v navazujících řízeních. SEA přitom neobsahuje komplexní zdravotní hodnocení, nehodnotí dostatečně kumulativní vlivy, neobsahuje detailní akustické posouzení, neřeší odpovídajícím způsobem nízkofrekvenční hluk, infrazvuk ani amplitudovou modulaci, nehodnotí dlouhodobé psychosociální dopady, neobsahuje objektivní vyhodnocení stroboskopického efektu a významnou část podstatných vlivů odkládá až do budoucích navazujících řízení. Dokumentace současně bez odpovídajícího odborného podkladu opakovaně uzavírá, že vlivy na veřejné zdraví budou „zanedbatelné“, přestože sama připouští možnost obtěžování obyvatel v noční době a současně potvrzuje potřebu budoucích podrobných studií. Takový postup je v rozporu se zákonem č. 100/2001 Sb., o posuzování vlivů na životní prostředí, podle kterého musí být významné vlivy koncepce na obyvatelstvo a veřejné zdraví objektivně vyhodnoceny již na úrovni SEA. Posouzení musí být provedeno v rozsahu umožňujícím objektivně posoudit přijatelnost navržené koncepce ještě před jejím schválením. Současně je postup SEA v rozporu se zákonem č. 258/2000 Sb., o ochraně veřejného zdraví, jehož účelem je ochrana obyvatel před škodlivými účinky hluku a dalších negativních faktorů životního prostředí. Dokumentace SEA je dále v rozporu s nařízením vlády č. 272/2011 Sb., o ochraně zdraví před nepříznivými účinky hluku a vibrací, protože otázku skutečné hlukové zátěže obyvatel nepodkládá konkrétními akustickými modely ani objektivním vyhodnocením specifických složek hluku typických pro provoz větrných	

Poř. č.	Připomínkové místo	Číslo jednací	Článek	AO	Připomínka	Vyhodnocení
					elektráren. SEA současně nehodnotí dostatečně amplitudovou modulaci, nízkofrekvenční hluk, infrazvuk, dlouhodobou noční expozici ani kumulativní působení více zařízení. Takový postup neumožňuje objektivně posoudit skutečné dopady návrhu na veřejné zdraví obyvatel. Závažným nedostatkem dokumentace je rovněž skutečnost, že podstatná část hodnocení vlivů na veřejné zdraví je nepřípustně odložena až do navazujících řízení. Dokumentace sama uvádí, že podrobné hlukové studie, režim provozu větrných elektráren, kumulativní hodnocení hluku a další ochranná opatření budou teprve zpracovány následně. Takový postup je v rozporu s principem prevence, podle kterého mají být možné negativní dopady identifikovány a řešeny již v okamžiku přípravy koncepce, nikoliv až následně po jejím schválení. Současně je postup SEA v rozporu s principem předběžné opatrnosti. Přehledová studie Van Kamp a Van den Berg (2021), shrnující výsledky dosavadního výzkumu zdravotních účinků hluku větrných elektráren, spolu s doporučeními World Health Organization obsaženými v dokumentu Environmental Noise Guidelines for the European Region (2018), upozorňují na existující odborné nejistoty a potřebu preventivního přístupu při hodnocení dlouhodobých dopadů hluku na obyvatelstvo. O to významnější je požadavek na důslednou ochranu citlivých skupin obyvatel, zejména dětí, seniorů, osob s chronickými zdravotními obtížemi, osob s poruchami spánku a dalších osob citlivých na dlouhodobou hlukovou a psychosociální zátěž. Právě u těchto skupin může dlouhodobé působení hluku, nočního provozu, amplitudové modulace a chronického obtěžování představovat významnější zásah do kvality života, psychické pohody a zdravotního stavu než u běžné populace. Dokumentace SEA však žádné specifické posouzení dopadů na citlivé skupiny obyvatel neobsahuje. SEA se však s těmito odbornými nejistotami nevypořádává a místo objektivního vyhodnocení významnou část podstatných otázek pouze přesouvá do budoucích řízení. Takový postup činí dokumentaci SEA nepřezkoumatelnou a skutkový stav nebyl dostatečně zjištěn. Takový postup je současně v rozporu s požadavkem na úplné a preventivní posouzení významných vlivů koncepce již na úrovni SEA a nepřípustně přesouvá podstatné otázky ochrany veřejného zdraví do navazujících řízení. Takový postup je v rozporu se zákonem č. 100/2001 Sb., o posuzování vlivů na životní prostředí, se zákonem č. 258/2000 Sb., o ochraně veřejného zdraví, s nařízením vlády č. 272/2011 Sb., o ochraně zdraví před nepříznivými účinky hluku a vibrací, s principem prevence, s principem předběžné opatrnosti i s požadavkem na dostatečné zjištění skutkového stavu. Dokumentace SEA je proto v této části nepřezkoumatelná. Návrh řešení: Požaduji doplnění komplexního a objektivního hodnocení vlivů návrhu na veřejné zdraví, pracování detailních akustických a zdravotních studií již na úrovni SEA, objektivní vyhodnocení kumulativních vlivů, posouzení dlouhodobých psychosociálních dopadů, hodnocení amplitudové modulace, nízkofrekvenčního hluku a infrazvuku, vyhodnocení stroboskopického efektu a odstranění všech uvedených metodických a právních nedostatků dokumentace. Pokud nebude možné uvedené nedostatky objektivně a přezkoumatelně odstranit, požaduji vypuštění akcelerační oblasti AOV99 – Podkovné a souvisejícího územního opatření z návrhu Změny č. 2 Územního rozvojového plánu ČR. Zdroje: VAN KAMP, I.; VAN DEN BERG, F. Health effects related to wind turbine sound: an update [online]. International Journal of Environmental Research and Public Health, 2021, roč. 18, č. 17. Dostupné z: https://pmc.ncbi.nlm.nih.gov/articles/PMC8430592/. [cit. 18. 5. 2026]. WORLD HEALTH ORGANIZATION (WHO). Environmental Noise Guidelines for the European Region [online]. Copenhagen: WHO Regional Office for Europe, 2018. Dostupné z: https://www.who.int/europe/publications/i/item/WHO-EURO-2018-3287-43046-60243. [cit. 18. 5. 2026]. ČESKO. Zákon č. 258/2000 Sb., o ochraně veřejného zdraví, ve znění pozdějších předpisů [online]. Zákony pro lidi. Dostupné z: https://www.zakonyprolidi.cz/cs/2000-258. [cit. 18. 5. 2026]. ČESKO. Zákon č. 100/2001 Sb., o posuzování vlivů na životní prostředí a o změně některých souvisejících zákonů (zákon o posuzování vlivů na životní prostředí), ve znění pozdějších předpisů [online]. Zákony pro lidi. Dostupné z: https://www.zakonyprolidi.cz/cs/2001-100. [cit. 18. 5. 2026].	

Poř. č.	Připomínkové místo	Číslo jednací	Článek	AO	Připomínka	Vyhodnocení
					ČESKO. Nařízení vlády č. 272/2011 Sb., o ochraně zdraví před nepříznivými účinky hluku a vibrací, ve znění pozdějších předpisů [online]. Zákony pro lidi. Dostupné z: https://www.zakonyprolidi.cz/cs/2011-272. [cit. 18. 5. 2026]. I) Krajinný ráz Připomínka č. 72: Vnitřní rozpornost SEA při hodnocení krajinného rázu Dokumentace SEA vykazuje zásadní vnitřní rozpornost při hodnocení vlivů akcelerační oblasti AOV99 – Podkovné na krajinný ráz. Dokumentace na jedné straně sama identifikuje přítomnost významných krajinných, kulturních a sídelních hodnot území, existenci otevřených dálkových pohledů, mimořádnou citlivost vinařské krajiny Podluží a potřebu ochrany obrazu sídel v krajině, avšak výsledný zásah hodnotí jako akceptovatelný, resp. neidentifikuje významný konflikt s krajinným charakterem území. Takový závěr neodpovídá skutkovým zjištěním uvedeným v samotné dokumentaci a není objektivně ani metodicky odůvodněn. AOV99 – Podkovné se nenachází v běžné intenzivně urbanizované krajině bez identifikovaných hodnot, ale v území s výraznou kulturně-krajinnou identitou Podluží. Území je charakteristické otevřenou zemědělskou krajinou, vinohrady, sklepními lokalitami, liniovou zelení, historickou strukturou krajiny a dálkovými pohledy mezi jednotlivými sídly. Dokumentace současně připouští možnost výstavby až 11 větrných elektráren o výšce až 200 m, které představují zcela nový technický prvek nadregionálního měřítka. Takové stavby několikanásobně převyšují veškeré stávající dominanty území a svou viditelností zasahují rozsáhlý prostor širší krajiny. Z podkladů územních plánů přitom vyplývá, že dotčené obce dlouhodobě chrání obraz sídel, harmonické měřítko krajiny, panoramata a kulturně-krajinné hodnoty. Územní plán Dolních Bojanovic chrání obraz obce, krajinný ráz, panorama sídla při dálkových pohledech a zachování venkovského charakteru území; současně klade důraz na ochranu vinařských a sklepních lokalit a na zachování charakteristického vztahu mezi sídlem a otevřenou krajinou. Územní plán Nového Poddvorova výslovně chrání krajinný ráz, panorama sídla a současně stanoví, že nové stavby nesmí vytvářet rušivé dominanty; současně neumožňuje výstavbu větrných elektráren. Územní plán Starého Poddvorova chrání významné pohledové vazby a dominanty území, zejména kostel sv. Martina, historický větrný mlýn a krajinné průhledy. Územní plán Prušánek chrání historicky a urbanisticky cennou lokalitu Nechory, představující mimořádně významný soubor vinných sklepů a kulturní krajiny Podluží. Územní plán Josefova chrání harmonické měřítko krajiny, kulturní dominanty a krajinnou identitu území. Dokumentace SEA však neobsahuje objektivní vyhodnocení toho, jak může soustava jedenácti větrných elektráren o výšce až 200 m působit na: – lokalitu Nechory, – sklepní areály v Dolních Bojanovicích, – historické dominanty Starého Poddvorova, – panoramata Nového Poddvorova, – krajinné vztahy v okolí Josefova, – obraz vinařské krajiny Podluží jako celku. Dokumentace neobsahuje regionální model viditelnosti, neobsahuje realistické panoramatické vizualizace, neposuzuje změnu měřítka krajiny a nehodnotí vznik nové technické dominanty nadregionálního významu. Současně neobsahuje objektivní hodnocení kumulativního vizuálního působení celé soustavy větrných elektráren ani nehodnotí vznik nové technické vrstvy v území, která by překryla dosavadní historické a kulturní dominanty. Rozporuplnost dokumentace dále posiluje skutečnost, že samotné podklady AOV99 – Podkovné pracují s mimořádně citlivými územními limity – vysokým a extrémním rizikem pro ptáky, omezeními z technické infrastruktury, omezeními vyplývajícími z krajinných hodnot a významnými střety s územními limity. Dokumentace SEA však nevysvětluje, jak může být zásah tohoto rozsahu v krajině s výraznou kulturní identitou považován za přijatelný. Dokumentace SEA současně sama vychází z odborného krajinářského podkladu Bukáčka, který hodnotí území AOV99 – Podkovné z hlediska vhodnosti pro umisťování větrných elektráren. Tento podklad přitom	

Poř. č.	Připomínkové místo	Číslo jednací	Článek	AO	Připomínka	Vyhodnocení
					neoznačuje území jako vhodné bez omezení, ale zařazuje jej do kategorie „zóna méně vhodná (2)“, tedy území vhodné pouze za určitých podmínek nebo území s významnými omezeními. Současně jsou v dokumentaci SEA identifikovány konkrétní krajinné hodnoty a pohledové vazby, které vyžadují ochranu. Jako hlavní hodnoty jsou uvedeny zejména Lednicko-valtický areál (UNESCO), CHKO Soutok, pohledové vazby na CHKO Pálava a krajinný prostor Mikulova, přičemž doporučení výslovně požaduje zamezení pohledového narušení krajinářsky cenných částí území, ochranu nerušených výhledů na Pálavu, omezení rušivého uplatnění v komponované krajině Lednicko-valtického areálu a ochranu krajinného rámce mikulovské krajiny. Vzniká tak významný vnitřní rozpor mezi odborným krajinářským podkladem a výsledným závěrem dokumentace SEA. Na jedné straně odborné hodnocení identifikuje citlivé krajinné vztahy, upozorňuje na omezenou vhodnost území a doporučuje minimalizovat pohledové zásahy do mimořádně hodnotných krajinných struktur. Na druhé straně SEA bez podrobnějšího metodického zdůvodnění uzavírá, že navrhovaná akcelerační oblast umožňující výstavbu až 11 větrných elektráren o výšce až 200 m představuje pouze mírně negativní zásah a že navržené podmínky jsou dostatečné. Dokumentace současně nevysvětluje, jak byly závěry odborného krajinářského hodnocení při vymezování AOV99 skutečně zohledněny. Není zřejmé, proč území označené odborným podkladem jako méně vhodné bylo nakonec zařazeno mezi akcelerační oblasti, ani jakým způsobem bylo prokázáno, že výstavba soustavy větrných elektráren nebude znamenat právě takové pohledové narušení krajiny, kterému doporučení Bukáček (2025) výslovně předchází. Výsledné hodnocení vlivů na krajinný ráz je proto nepřezkoumatelné, vnitřně rozporné a neodpovídá skutkovým zjištěním uvedeným v samotné dokumentaci. Takový postup je v rozporu s § 12 zákona č. 114/1992 Sb., o ochraně přírody a krajiny, s Evropskou úmluvou o krajině, s cíli územního plánování podle stavebního zákona, s principem prevence a s požadavkem objektivního a transparentního hodnocení vlivů koncepce. Požadavek na zachování charakteru krajiny odpovídá také principům Evropské úmluvy o krajině (2000), která ukládá identifikaci, ochranu a zohlednění charakteristických krajinných znaků a hodnot krajiny při rozhodování o jejím využití. Dokumentace SEA je proto v této části nepřezkoumatelná. Návrh řešení: Požaduji přepracování hodnocení vlivů akcelerační oblasti AOV99 – Podkovné na krajinný ráz a doplnění objektivního, transparentního a přezkoumatelného posouzení všech identifikovaných krajinných a kulturních hodnot území. Dokumentace musí být doplněna zejména o regionální model viditelnosti (ZTV), realistické panoramatické vizualizace a fotomontáže, analýzu dálkových pohledů a pohledových os, hodnocení změny měřítka krajiny a vyhodnocení kumulativního vizuálního působení celé soustavy větrných elektráren. Současně je nutné samostatně posoudit vliv na konkrétní hodnoty území, zejména lokalitu Nechory, sklepní lokality Dolních Bojanovic, historické dominanty Starého Poddvorova, panoramata Nového Poddvorova a krajinné vztahy v okolí Josefova. Současně požaduji doplnění přezkoumatelného vyhodnocení souladu návrhu AOV99 s územně plánovacími koncepcemi dotčených obcí, které chrání krajinný ráz, panoramata, historické dominanty, harmonické měřítko krajiny a vinařskou identitu území, přičemž v případě Nového Poddvorova územní plán výslovně neumožňuje výstavbu větrných elektráren. Pokud nebude možné uvedené nedostatky objektivně odstranit a prokázat, že navrhované větrné elektrárny o výšce až 200 m nevedou ke vzniku nové dominantní technické vrstvy a nezpůsobují zásadní změnu charakteru krajiny Podluží, požaduji vypuštění AOV99 – Podkovné a souvisejícího územního opatření z návrhu Změny č. 2 Územního rozvojového plánu ČR. Zdroje: DOLNÍ BOJANOVICE. Územní plán Dolní Bojanovice – úplné znění po vydání změn [online]. Dolní Bojanovice: Obec Dolní Bojanovice. Dostupné z: https://dolnibojanovice.cz/soubory/page/45/files/66f42968.pdf. [cit. 23. 5. 2026]. JOSEFOV. Územní plán Josefov – úplné znění po poslední vydané změně č. 3. Textová část [online]. Josefov: Obecní úřad Josefov, 2020. Dostupné z: https://www.josefov.eu/investice/uzemni-plan/. [cit. 23. 5. 2026].	

Poř. č.	Připomínkové místo	Číslo jednací	Článek	AO	Připomínka	Vyhodnocení
					NOVÝ PODDVOROV. Územní plán Nový Poddvorov – úplné znění po vydání změn [online]. Nový Poddvorov: Obec Nový Poddvorov. Dostupné z: https://www.novypoddvorov.cz/urad-2/uzemni-plan/. [cit. 23. 5. 2026]. PRUŠÁNKY. Územní plán – textová a tabulková část [online]. Prušánky: Obec Prušánky, 2022. Dostupné z: https://obecprusanky.cz/uzemni-plan-obce/. [cit. 23. 5. 2026]. STARÝ PODDVOROV. Územní plán Starý Poddvorov – úplné znění po vydání změn [online]. Starý Poddvorov: Obec Starý Poddvorov. Dostupné z: https://hodonin.brandcloud.pro/cs/shared-document/49880/233553. [cit. 23. 5. 2026]. ČESKÁ REPUBLIKA. Zákon č. 114/1992 Sb., o ochraně přírody a krajiny [online]. Dostupné z: https://www.zakonyprolidi.cz/cs/1992-114. [cit. 23. 5. 2026]. RADA EVROPY. Evropská úmluva o krajině [online]. Florencie, 2000. Dostupné z: https://www.coe.int/en/web/landscape. [cit. 23. 5. 2026]. Připomínka č. 73: Rozpor s koncepční ochranou krajinného rázu Jihomoravského kraje Návrh akcelerační oblasti AOV99 – Podkovné je v přímém rozporu s koncepční ochranou krajinného rázu Jihomoravského kraje, zejména se Zásadami územního rozvoje Jihomoravského kraje (ZÚR JMK) a cílovými kvalitami krajiny stanovenými pro krajinné celky Velkobílovický (7) a Čejkovicko–velkopavlovický (9). Dokumentace SEA přitom tuto krajskou koncepční ochranu objektivně nezohledňuje a nevysvětluje, proč je akcelerační oblast vymezována právě v území, které kraj dlouhodobě identifikuje jako krajinářsky citlivé území s významnými panoramatickými hodnotami, vinařskou identitou a charakteristickou strukturou kulturní krajiny. Požadavky na ochranu krajinného rázu nepředstavují v tomto případě izolovaná doporučení, ale součást dlouhodobé krajské koncepce ochrany krajiny a územního plánování Jihomoravského kraje. Tyto zásady jsou obsaženy zejména v Zásadách územního rozvoje Jihomoravského kraje, konkrétně v části cílových kvalit krajiny pro krajinné celky Velkobílovický (7) a Čejkovicko– velkopavlovický (9), dále v Kapitole F – Cílové kvality krajiny Jihomoravského kraje, v krajinné regionalizaci Jihomoravského kraje a v navazujících podkladech krajinného plánování. Tyto dokumenty dlouhodobě pracují s ochranou charakteristických znaků území, zejména panoramatických pohledů, harmonického měřítka krajiny, prostorové struktury území, obrazu sídel v krajině a zachování kulturní identity tradiční vinařské krajiny. ZÚR JMK pro dotčené krajinné celky výslovně požadují: „Vytvářet územní podmínky pro ochranu pohledových panoramat před umísťováním výškově a objemově výrazných staveb.“ Současně stanovují: „Podporovat zachování rázovitosti vinařské oblasti.“ a: „Podporovat členění velkých bloků orné půdy prvky rozptýlené krajinné zeleně pro posílení ekologické stability a prostorové struktury krajiny.“ Podklady AOV99 současně připouštějí možnost výstavby až 11 větrných elektráren, výšku staveb až 200 m, vznik nových dominant viditelných ve velkém územním rozsahu a možnost narušení krajinných hodnot území. Dokumentace SEA sama současně uvádí: „Větrné elektrárny jsou stavební dominantou, která bude vizuálně patrná v širokém okruhu.“ Současně připouští: „Lze předpokládat narušení krajinných hodnot území.“ Mezi cílovými kvalitami krajiny Jihomoravského kraje a navrhovanou akcelerační oblastí tak vzniká několik konkrétních rozporů. První rozpor vzniká v oblasti změny měřítka krajiny a vzniku nové dominantní vrstvy krajiny. Dokumentace SEA nehodnotí změnu měřítka krajiny způsobenou vložením nových výškových technických dominant do území. Jedním z cílů krajské koncepce ochrany krajiny je přitom zachování charakteristického měřítka krajiny, prostorových vztahů a harmonického uspořádání krajinných prvků. Navrhované větrné elektrárny o výšce až 200 m výrazně převyšují běžné vertikální prvky dotčeného území. Krajinnou strukturu zde tvoří především tradiční vinařské obce, drobná krajinná zeleň, liniové vegetační prvky, sakrální dominanty, vinice, krajinné horizonty a vyvýšené polohy krajiny. Ve srovnání s těmito prvky představují navrhované větrné elektrárny nový výškový a technický prvek nadřazeného měřítka. Studie Pasqualetti (2011) potvrzuje, že rozsáhlé větrné parky představují zásadní proměnu kulturní krajiny a výrazně mění vnímání krajinné identity. Studie Frantál a Kunc (2011) dále potvrzuje, že koncentrace vysokých větrných elektráren v krajině s rekreační a estetickou hodnotou může významně narušit krajinný	

Poř. č.	Připomínkové místo	Číslo jednací	Článek	AO	Připomínka	Vyhodnocení
					charakter i rekreační funkci území a že větrné elektrárny bývají významnou částí veřejnosti vnímány jako narušení přírodního charakteru krajiny a estetických hodnot území. Dokumentace SEA však nehodnotí, zda soustava větrných elektráren nepředstavuje vznik nové dominantní technické vrstvy krajiny, která mění dosavadní měřítko vinařské kulturní krajiny, narušuje vztah mezi sídly a krajinou a vytváří nový nadřazený vizuální prvek v širším území. Další rozpor vzniká v oblasti ochrany panoramat a dálkových pohledů. Krajská koncepce ochrany krajinného rázu požaduje ochranu pohledových panoramat před výškově a objemově výraznými stavbami. Navrhované větrné elektrárny však představují nové výškové dominanty, které výrazně převyšují běžné krajinné prvky, mění charakter horizontů a zasahují do dálkových pohledů. Dokumentace SEA přitom neobsahuje regionální model dálkové viditelnosti, objektivní hodnocení dominance staveb, hodnocení změny krajinného měřítka ani objektivní posouzení zásahu do panoramatických pohledů. Další významný rozpor vzniká mezi požadavkem na zachování rázovitosti vinařské krajiny a vznikem nové technické krajiny. Jihomoravský kraj dlouhodobě identifikuje území Prušánek, Josefov, Nový Poddvorov, Starý Poddvorov a Dolní Bojanovice jako charakteristickou vinařskou kulturní krajinu. Cílovou kvalitou tohoto území je zachování rázovité vinařské krajiny s tradičními vinařskými obcemi. Navržená soustava větrných elektráren však vytváří nový dominantní technický prvek, který významně mění charakter krajinné scény, vytváří novou technickou vrstvu krajiny a oslabuje tradiční krajinnou identitu území. Dokumentace SEA přitom nehodnotí, jak bude vinařská identita území zachována, ani nevysvětluje, proč mají být krajské limity ochrany krajinného rázu prolomeny. Významný rozpor vzniká rovněž v oblasti ochrany prostorové struktury krajiny. Krajská koncepce ochrany krajiny pracuje s ochranou charakteristické prostorové struktury území tvořené mezemi, remízky, liniovou zelení, vinohrady a krajinným členěním. Dokumentace AOV99 však hodnotí převážně jednotlivé lokální prvky a nehodnotí změnu prostorových vztahů v krajině jako celku. Dokumentace neobsahuje hodnocení změny prostorové čitelnosti krajiny, neposuzuje zásah do krajinných vazeb a neobsahuje objektivní vyhodnocení změny krajinné struktury. Další rozpor vzniká v oblasti ochrany obrazu sídel v krajině. ZÚR JMK chrání charakter sídel a jejich obraz v krajině. Dokumentace SEA však neobsahuje hodnocení siluet obcí Prušánky, Nový Poddvorov, Starý Poddvorov, Josefov a Dolní Bojanovice, nehodnotí dálkové pohledy z vinařských lokalit ani neobsahuje realistické panoramatické vizualizace. Bez těchto podkladů nelze objektivně posoudit rozsah zásahu do charakteristického obrazu sídel, krajinné scenérie a kulturní identity dotčeného území. Výsledné hodnocení vlivů na krajinný ráz je proto nepřezkoumatelné, nedostatečně odůvodněné a v přímém rozporu s cílovými kvalitami krajiny Jihomoravského kraje. Takový postup může být v rozporu se zákonem č. 114/1992 Sb., o ochraně přírody a krajiny, s § 12 ochrany krajinného rázu, s Evropskou úmluvou o krajině, s cíli územního plánování podle stavebního zákona, s principem prevence a s požadavkem objektivního a transparentního hodnocení vlivů koncepce. Dokumentace SEA je proto v této části nepřezkoumatelná. Návrh řešení: Požaduji přepracování hodnocení vlivů akcelerační oblasti AOV99 – Podkovné na krajinný ráz a doplnění objektivního vyhodnocení souladu návrhu se Zásadami územního rozvoje Jihomoravského kraje, Kapitolou F – Cílové kvality krajiny Jihomoravského kraje a cílovými kvalitami krajiny pro krajinné celky Velkobílovický a Čejkovicko–velkopavlovický. Současně požaduji doplnění regionálního vizuálního modelu, vyhodnocení zásahu do panoramat, posouzení změny měřítka krajiny, hodnocení zásahu do siluet sídel, vyhodnocení zásahu do prostorové struktury krajiny a transparentní odůvodnění případného prolomení krajských krajinných limitů. Pokud nebude možné uvedené nedostatky objektivně a přezkoumatelně odstranit, požaduji vypuštění akcelerační oblasti AOV99 – Podkovné a souvisejícího územního opatření z návrhu Změny č. 2 Územního rozvojového plánu ČR.	

Poř. č.	Připomínkové místo	Číslo jednací	Článek	AO	Připomínka	Vyhodnocení
					Zdroje: JIHOMORAVSKÝ KRAJ. Zásady územního rozvoje Jihomoravského kraje ve znění Aktualizací č. 1, 2, 3a, 3b a 4 [online]. Brno: Jihomoravský kraj, účinné od 18. 4. 2025. Dostupné z: https://www.kr-jihomoravsky.cz/archiv/oupsr/zur_jmk_a2a1_UZ/TEXTOVA_CAST/text_F.pdf. [cit. 23. 5. 2026]. JIHOMORAVSKÝ KRAJ. Kapitola F – Cílové kvality krajiny Jihomoravského kraje; krajinné celky Velkobílovický (7) a Čejkovicko–velkopavlovický (9). Součást Zásad územního rozvoje Jihomoravského kraje a krajinné regionalizace JMK. Dostupné z: https://mapy.jmk.cz/geoportal/JMKStranky/files/documents/Regionalizace_JmK_text.pdf. [cit. 23. 5. 2026]. PASQUALETTI, Martin J. Opposing Wind Energy Landscapes: A Search for Common Cause [online]. Annals of the Association of American Geographers, 2011. Dostupné z: https://www.tandfonline.com/doi/abs/10.1080/00045608.2011.568879. [cit. 23. 5. 2026]. FRANTÁL, Bohumil; KUNC, Josef. Wind turbines in tourism landscapes: Czech Experience [online]. Annals of Tourism Research, 2011. Dostupné z: https://www.sciencedirect.com/science/article/abs/pii/S0160738310001271. [cit. 23. 5. 2026]. ČESKÁ REPUBLIKA. Zákon č. 114/1992 Sb., o ochraně přírody a krajiny [online]. Dostupné z: https://www.zakonyprolidi.cz/cs/1992-114. [cit. 23. 5. 2026]. RADA EVROPY. Evropská úmluva o krajině [online]. Florencie, 2000. Dostupné z: https://www.coe.int/en/web/landscape. [cit. 23. 5. 2026]. ČESKÁ REPUBLIKA. Zákon č. 283/2021 Sb., stavební zákon [online]. Dostupné z: https://www.zakonyprolidi.cz/cs/2021-283. [cit. 23. 5. 2026]. Připomínka č. 74: Rozpor AOV99 – Podkovné s územně plánovacími koncepcemi dotčených obcí Návrh akcelerační oblasti AOV99 – Podkovné je v rozporu s územně plánovacími koncepcemi dotčených obcí Dolní Bojanovice, Nový Poddvorov, Starý Poddvorov, Prušánky a Josefov. Územní plány těchto obcí dlouhodobě pracují s ochranou krajinného rázu, panoramatických pohledů, obrazu sídel v krajině, vinařské identity území, krajinné struktury a ekologické stability. Dokumentace SEA přitom nehodnotí, zda navrhované větrné elektrárny o výšce až 200 m nepředstavují zásah do těchto hodnot. Dolní Bojanovice Územní plán Dolních Bojanovic chrání obraz obce, krajinný ráz a panorama sídla při dálkových pohledech. Současně vychází ze zachování venkovského charakteru sídla a ochrany vinařských a sklepních lokalit. Krajina v okolí Dolních Bojanovic je tvořena otevřenými zemědělskými plochami, vinohrady, drobnými krajinnými strukturami a sklepními lokalitami. Charakteristickým znakem území jsou dlouhé pohledové osy a relativně otevřené horizonty. Právě v takovém území se výškové stavby projevují mimořádně výrazně. Navrhované větrné elektrárny o výšce až 200 m výrazně převyšují stávající prvky krajiny a vytvářejí novou dominantní vrstvu nad dosavadní krajinnou strukturou. Dokumentace SEA současně nehodnotí změnu siluety obce, zásah do dálkových pohledů ani změnu krajinného měřítka. Neobsahuje ani posouzení vlivu na sklepní a vinařskou krajinu. Vzniká tak rozpor mezi požadavkem územního plánu na ochranu panoramatu a obrazu obce a vznikem nové dominantní technické vrstvy krajiny. Nový Poddvorov Územní plán Nového Poddvorova chrání krajinný ráz, panorama sídla a požaduje, aby nové stavby nevytvářely rušivé dominanty. Současně stanoví respektování výškové hladiny území a výslovně neumožňuje výstavbu větrných elektráren. Území Nového Poddvorova je charakteristické otevřenými horizonty, zemědělskou krajinou a venkovskou siluetou sídla. Urbanistická koncepce obce vychází ze zachování dosavadního obrazu krajiny bez výrazných technických dominant. Větrné elektrárny o výšce až 200 m představují stavby mimořádného měřítka, které několikanásobně převyšují běžné prvky území. Takové stavby vytvářejí nové dominanty, mění charakter horizontu a svou viditelností zasahují do rozsáhlého území. Dokumentace SEA neobsahuje vyhodnocení konfliktu s platným územním plánem ani nevysvětluje, proč má být výslovný zákaz větrných elektráren překonán. Vzniká proto přímý rozpor mezi návrhem AOV99 – Podkovné a platnou územně plánovací koncepcí obce.	

Poř. č.	Připomínkové místo	Číslo jednací	Článek	AO	Připomínka	Vyhodnocení
					Starý Poddvorov Územní plán Starého Poddvorova chrání obraz obce, krajinný ráz, panorama sídla a významné pohledové vztahy v krajině. Současně chrání významné dominanty území, mezi které patří kostel sv. Martina, historický větrný mlýn a sklepní lokality. Tyto prvky tvoří orientační body v krajině a současně vytvářejí charakteristickou identitu území. Navržené větrné elektrárny o výšce až 200 m vytvářejí novou výškovou dominantu, která významně převyšuje historické a kulturní dominanty sídla. Vzniká tak riziko, že dosavadní orientační a historické prvky ztratí svou vizuální významnost. Dokumentace SEA přitom neobsahuje analýzu průhledových os, hodnocení historických dominant ani realistické panoramatické modely. Vzniká rozpor mezi ochranou historických dominant a vznikem nové technické dominanty nadřazeného měřítka. Prušánky Územní plán Prušánek chrání přirozený krajinný ráz, tradiční urbanistickou strukturu a historicky i urbanisticky cennou lokalitu Nechory. Současně pracuje s principem kumulativních vlivů a zachováním charakteristické vinařské krajiny. Lokalita Nechory představuje mimořádně charakteristický celek vinných sklepů, který tvoří jednu z nejvýznamnějších krajinných a kulturních hodnot území Podluží. Význam této lokality není pouze architektonický, ale také kulturní, turistický a krajinářský. Navržené větrné elektrárny vytvářejí novou technickou vrstvu krajiny, která může změnit vizuální rámec této lokality a významně ovlivnit její krajinnou identitu. Dokumentace SEA neobsahuje vizuální modely pohledů z Nechor, nehodnotí zásahy do vinařské krajiny ani neposuzuje vliv na turistickou a kulturní hodnotu území. Vzniká tak rozpor mezi ochranou vinařské identity území a vznikem nové technické krajiny. Josefov Územní plán Josefova chrání krajinný ráz, kulturní dominanty krajiny, harmonické měřítko krajiny a ekologickou stabilitu území. Součástí území jsou významné krajinné prvky Prušánka, Díly u Nechor, lokality vinic a systém cyklotras a vinařských tras. Území Josefova je charakteristické krajinou vinohradů, drobnou krajinnou zelení a vazbou mezi sídlem a okolní krajinou. Větrné elektrárny o výšce až 200 m výrazně převyšují stávající vertikální prvky území a vytvářejí nový technický prvek nadřazeného měřítka. Dochází tak ke změně vztahu mezi sídlem a krajinou a ke změně harmonického měřítka, které územní plán chrání. Dokumentace SEA neobsahuje hodnocení změny krajinného měřítka ani hodnocení zásahu do vztahů mezi sídlem, vinicemi a krajinou. Rozpor v celém území AOV99 – Podkovné Ve všech dotčených obcích se opakují stejné krajinné hodnoty – ochrana panoramat, ochrana obrazu sídel v krajině, ochrana vinařské identity, ochrana drobného měřítka krajiny a ochrana ekologické stability. Území akcelerační oblasti AOV99 – Podkovné je charakteristické vinařskou krajinou Podluží tvořenou vinicemi, liniovou zelení, drobnými krajinnými prvky, sklepními lokalitami, sakrálními dominantami a otevřenými horizonty. Větrné elektrárny o výšce až 200 m představují zcela nový technický prvek nadřazeného měřítka, který svou viditelností zasahuje celé širší území. Dokumentace SEA přitom neobsahuje regionální model viditelnosti, objektivní vyhodnocení změny krajinného měřítka, hodnocení siluet obcí, analýzu panoramatických pohledů ani posouzení zásahu do charakteristické vinařské krajiny. Výsledné hodnocení vlivů na krajinný ráz a soulad s územně plánovacími koncepcemi obcí je proto nepřezkoumatelné a neprokazuje, že návrh AOV99 respektuje základní hodnoty dotčeného území. Návrh řešení: Požaduji přepracování hodnocení vlivů akcelerační oblasti AOV99 – Podkovné a doplnění objektivního vyhodnocení souladu návrhu s územně plánovacími koncepcemi dotčených obcí Dolní Bojanovice, Nový Poddvorov, Starý Poddvorov, Prušánky a Josefov. Současně požaduji doplnění samostatného vyhodnocení vlivů návrhu na: – ochranu krajinného rázu a obrazu sídel v krajině,	

Poř. č.	Připomínkové místo	Číslo jednací	Článek	AO	Připomínka	Vyhodnocení
					– panoramatické a dálkové pohledy, – siluety jednotlivých obcí, – historické a kulturní dominanty území, – vinařskou kulturní krajinu Podluží, – sklepní a vinařské lokality, zejména Nechory, sklepní lokality Dolních Bojanovic, historické dominanty Starého Poddvorova a krajinné vazby území Josefova, – charakteristické měřítko krajiny, – prostorovou strukturu krajiny tvořenou vinohrady, liniovou zelení, mezemi, remízky a krajinnými prvky, – vztah mezi sídly a okolní krajinou, – ekologickou stabilitu území a vazby na ÚSES. Současně požaduji doplnění: – regionálního modelu viditelnosti (ZTV), – realistických panoramatických vizualizací ze sídel, sklepních lokalit, vinařských tras a významných pohledových míst, – objektivního hodnocení změny krajinného měřítka, – hodnocení kumulativního působení celé soustavy větrných elektráren, – hodnocení zásahu do charakteristické vinařské identity území, – transparentního odůvodnění případného prolomení limitů vyplývajících z územních plánů dotčených obcí. Zvláštní posouzení požaduji pro Nový Poddvorov, kde platný územní plán výslovně neumožňuje výstavbu větrných elektráren, přičemž dokumentace AOV99 neobsahuje žádné odůvodnění, proč má být tento územně plánovací limit překonán. Požaduji rovněž doplnění přezkoumatelného vyhodnocení, zda navrhované větrné elektrárny o výšce až 200 m nepředstavují vznik nové dominantní technické vrstvy krajiny, která: – mění dosavadní měřítko vinařské kulturní krajiny, – mění charakter horizontů a panoramat, – oslabuje identitu tradičních vinařských sídel, – narušuje obraz sídel v krajině, – vytváří nový nadřazený vizuální prvek v širším území. Pokud nebude možné uvedené nedostatky objektivně, transparentně a přezkoumatelně odstranit, požaduji vypuštění akcelerační oblasti AOV99 – Podkovné a souvisejícího územního opatření z návrhu Změny č. 2 Územního rozvojového plánu ČR. Zdroje: DOLNÍ BOJANOVICE. Územní plán Dolní Bojanovice – úplné znění po vydání změn [online]. Dolní Bojanovice: Obec Dolní Bojanovice. Dostupné z: https://dolnibojanovice.cz/soubory/page/45/files/66f42968.pdf. [cit. 23. 5. 2026]. JOSEFOV. Územní plán Josefov – úplné znění po poslední vydané změně č. 3. Textová část [online]. Josefov: Obecní úřad Josefov, 2020. Dostupné z: https://www.josefov.eu/investice/uzemni-plan/. [cit. 23. 5. 2026]. NOVÝ PODDVOROV. Územní plán Nový Poddvorov – úplné znění po vydání změn [online]. Nový Poddvorov: Obec Nový Poddvorov. Dostupné z: https://www.novypoddvorov.cz/urad-2/uzemni-plan/. [cit. 23. 5. 2026]. PRUŠÁNKY. Územní plán – textová a tabulková část [online]. Prušánky: Obec Prušánky, 2022. Dostupné z: https://obecprusanky.cz/uzemni-plan-obce/. [cit. 23. 5. 2026]. STARÝ PODDVOROV. Územní plán Starý Poddvorov – úplné znění po vydání změn [online]. Starý Poddvorov: Obec Starý Poddvorov. Dostupné z: https://hodonin.brandcloud.pro/cs/shared-document/49880/233553. [cit. 23. 5. 2026]. ČESKÁ REPUBLIKA. Zákon č. 114/1992 Sb., o ochraně přírody a krajiny [online]. Dostupné z: https://www.zakonyprolidi.cz/cs/1992-114. [cit. 23. 5. 2026]. ČESKÁ REPUBLIKA. Zákon č. 283/2021 Sb., stavební zákon [online]. Dostupné z: https://www.zakonyprolidi.cz/cs/2021-283. [cit. 23. 5. 2026].	

Poř. č.	Připomínkové místo	Číslo jednací	Článek	AO	Připomínka	Vyhodnocení
					Připomínka č. 75: Ochrana harmonického měřítka krajiny a krajinných horizontů Dokumentace SEA neobsahuje samostatné a objektivní hodnocení vlivů návrhu AOV99 – Podkovné na harmonické měřítko krajiny a krajinné horizonty, přestože právě tyto znaky představují jednu ze základních charakteristik dotčeného území. Hodnocení se soustředí převážně na jednotlivé lokální střety a dílčí krajinné prvky, avšak nehodnotí změnu prostorových vztahů v krajině jako celku. Území AOV99 – Podkovné je charakteristické otevřenou krajinou Podluží, tvořenou vinohrady, zemědělskými plochami, liniovou zelení, drobnými krajinnými strukturami a soustavou tradičních vinařských sídel. Charakter krajiny je založen na dlouhých pohledových vztazích, relativně nízké výškové členitosti a postupném přechodu mezi sídly, vinohrady a otevřenou krajinou. Právě tato čitelnost prostorových vztahů vytváří harmonické měřítko krajiny. Podklady AOV99 současně připouštějí výstavbu až 11 větrných elektráren o výšce až 200 m. Takové stavby několikanásobně převyšují běžné vertikální prvky území. Krajinné dominanty v dotčeném území přitom tvoří především kostely, liniová krajinná zeleň, historické prvky, sklepní lokality a jednotlivé vyvýšené polohy krajiny. V okolí Starého Poddvorova tvoří významné orientační body kostel sv. Martina a historický větrný mlýn. V Prušánkách a lokalitě Nechory je charakter krajiny založen na drobném měřítku sklepní zástavby a vinařské kulturní krajině. V Dolních Bojanovicích vytváří charakter území otevřené horizonty a vazba mezi sídlem, vinohrady a sklepními lokalitami. Nový Poddvorov a Josefov jsou charakteristické otevřenými panoramaty a přechodem mezi sídly a zemědělskou krajinou. Navržené větrné elektrárny o výšce až 200 m představují nový výškový prvek nadřazeného měřítka, který vstupuje do horizontů a prostorových vztahů celého území. Nejde přitom pouze o jednotlivé stavby, ale o soustavu výškových dominant, které mohou vytvořit novou technickou vrstvu krajiny viditelnou v širokém územním rozsahu. Dokumentace SEA neobsahuje hodnocení, zda navržené stavby nemění charakteristické proporce území, nehodnotí změnu výškových vztahů v krajině, neobsahuje hodnocení dominance staveb v horizontu ani neposuzuje vznik nového nadřazeného měřítka krajiny. Bez objektivního vyhodnocení těchto vlivů nelze přezkoumatelně dospět k závěru, že charakteristické měřítko krajiny zůstane zachováno. Výsledné hodnocení je proto nedostatečně odůvodněné a nepřezkoumatelné. Návrh řešení: Požaduji přepracování hodnocení vlivů akcelerační oblasti AOV99 – Podkovné na harmonické měřítko krajiny a krajinné horizonty a doplnění objektivního hodnocení změny prostorových a výškových vztahů v území. Dokumentace musí být doplněna zejména o regionální model viditelnosti, hodnocení dominance staveb v krajinných horizontech, posouzení změny prostorové čitelnosti krajiny a vyhodnocení změny vztahu mezi sídly, vinohrady a otevřenou krajinou. Pokud nebude možné objektivně prokázat, že soustava větrných elektráren o výšce až 200 m nezpůsobuje vznik nového nadřazeného měřítka krajiny a nenarušuje charakteristické horizonty a prostorové vztahy území Podluží, požaduji vypuštění AOV99 – Podkovné z návrhu změny č. 2 Územního rozvojového plánu ČR. Zdroje: DOLNÍ BOJANOVICE. Územní plán Dolní Bojanovice – úplné znění po vydání změn [online]. Dolní Bojanovice: Obec Dolní Bojanovice. Dostupné z: https://dolnibojanovice.cz/soubory/page/45/files/66f42968.pdf. [cit. 23. 5. 2026]. JOSEFOV. Územní plán Josefov – úplné znění po poslední vydané změně č. 3. Textová část [online]. Josefov: Obecní úřad Josefov, 2020. Dostupné z: https://www.josefov.eu/investice/uzemni-plan/. [cit. 23. 5. 2026]. NOVÝ PODDVOROV. Územní plán Nový Poddvorov – úplné znění po vydání změn [online]. Nový Poddvorov: Obec Nový Poddvorov. Dostupné z: https://www.novypoddvorov.cz/urad-2/uzemni-plan/. [cit. 23. 5. 2026].	

Poř. č.	Připomínkové místo	Číslo jednací	Článek	AO	Připomínka	Vyhodnocení
					PRUŠÁNKY. Územní plán – textová a tabulková část [online]. Prušánky: Obec Prušánky, 2022. Dostupné z: https://obecprusanky.cz/uzemni-plan-obce/. [cit. 23. 5. 2026]. STARÝ PODDVOROV. Územní plán Starý Poddvorov – úplné znění po vydání změn [online]. Starý Poddvorov: Obec Starý Poddvorov. Dostupné z: https://hodonin.brandcloud.pro/cs/shared-document/49880/233553. [cit. 23. 5. 2026]. ČESKÁ REPUBLIKA. Zákon č. 114/1992 Sb., o ochraně přírody a krajiny [online]. Dostupné z: https://www.zakonyprolidi.cz/cs/1992-114. [cit. 23. 5. 2026]. Připomínka č. 76: Industrializace krajiny a vznik technické dominanty nadregionálního významu Dokumentace SEA vykazuje zásadní nedostatek při hodnocení procesu postupné industrializace krajiny a vzniku nové technické dominanty nadregionálního významu v území AOV99 – Podkovné. Dokumentace sice připouští, že větrné elektrárny představují stavební dominantu, která bude vizuálně patrná v širokém okruhu, a současně uvádí, že se tomuto působení nelze vyhnout, avšak následně hodnotí výsledný vliv pouze jako mírně negativní. Takový závěr není dostatečně odůvodněn a neodpovídá rozsahu zásahu, který dokumentace sama popisuje. Dokumentace SEA uvádí, že území představuje harmonickou krajinu s dochovanou krajinnou strukturou a současně zónu pouze podmíněně vhodnou pro umisťování větrných elektráren. Mezi hlavní krajinné hodnoty dokumentace řadí Lednicko-valtický areál, CHKO Soutok, pohledové vztahy směrem k Pálavě a komponovanou krajinu Mikulovska. Současně dokumentace potvrzuje vysokou míru viditelnosti záměru v okolním území. V rámci AOV99 je současně předpokládána výstavba až 11 větrných elektráren o výšce až 200 m na ploše přibližně 4,2 km², které budou představovat souvislý systém výškových technických objektů. Tím nevzniká pouze soubor jednotlivých staveb, ale nová technická vrstva v krajině, která svou výškou, rozsahem a viditelností překračuje lokální význam a zasahuje širší územní celek. Význam tohoto zásahu dokumentace dále podhodnocuje tím, že hodnotí jednotlivé vlivy izolovaně. Nehodnotí však, zda soustava jedenácti větrných elektráren nepředstavuje proces změny charakteru území z tradiční vinařské a kulturní krajiny na krajinu s dominantním technickým charakterem. Významný je rovněž vztah k širším kulturním a historickým hodnotám území. Větrné elektrárny z akcelerační oblasti AOV99 – Podkovné budou přímo viditelné z areálu Archeoparku Mikulčice–Kopčany, který představuje významnou velkomoravskou lokalitu a připravovaný česko-slovenský kulturní statek pro budoucí nominaci UNESCO. Součástí areálu je rovněž vyhlídková věž určená k vnímání historické krajiny Velké Moravy. Větrné elektrárny budou dominantně viditelné v severozápadním směru z areálu i z prohlídkových tras. Studie Pasqualetti (2011) potvrzuje, že rozsáhlé větrné parky představují zásadní proměnu kulturní krajiny a vedou ke změně krajinné identity i způsobu vnímání prostoru. Studie Frantál a Kunc (2011) dále potvrzuje, že rozsáhlé koncentrace větrných elektráren mohou významně narušovat estetickou a rekreační hodnotu krajiny, zejména v územích s dochovaným venkovským charakterem a vysokou krajinářskou hodnotou. Studie Guan et al. (2022) současně upozorňuje na významné kumulativní vizuální dopady soustav větrných elektráren a na vznik regionální krajinné saturace technickými dominantami. Dokumentace SEA současně nehodnotí, zda vznik nové technické vrstvy v krajině neovlivní čitelnost historické krajiny, kulturních vazeb a prostorového vnímání území v širším nadregionálním kontextu. Výsledné hodnocení je proto vnitřně rozporné a nepřezkoumatelné. Dokumentace na jedné straně připouští vznik výrazných technických dominant a vysokou viditelnost záměru, avšak na druhé straně neprokazuje, proč takový zásah nepředstavuje významnou změnu charakteru krajiny a proces její industrializace. Návrh řešení: Požaduji přepracování hodnocení vlivů AOV99 – Podkovné a doplnění objektivního posouzení, zda soustava až 11 větrných elektráren o výšce až 200 m nepředstavuje vznik nové technické vrstvy krajiny a proces její postupné industrializace. Dokumentace musí být doplněna o hodnocení kumulativního působení celé soustavy VTE, hodnocení změny charakteru území a posouzení vlivů na širší krajinné a kulturní vztahy. Požaduji současně doplnění samostatného hodnocení vlivů na významné kulturní a krajinné hodnoty širšího území, zejména na Archeopark Mikulčice–Kopčany, historickou krajinu Velké Moravy, Lednicko-valtický areál, CHKO Soutok a	

Poř. č.	Připomínkové místo	Číslo jednací	Článek	AO	Připomínka	Vyhodnocení
					další identifikované hodnoty. Pokud nebude možné objektivně prokázat, že návrh nevede ke vzniku nové technické dominanty nadregionálního významu, požaduji vypuštění AOV99 – Podkovné z návrhu změny č. 2 Územního rozvojového plánu ČR. Zdroje: PASQUALETTI, Martin J. Opposing Wind Energy Landscapes: A Search for Common Cause [online]. Annals of the Association of American Geographers, 2011. Dostupné z: https://www.tandfonline.com/doi/abs/10.1080/00045608.2011.568879. [cit. 23. 5. 2026]. FRANTÁL, Bohumil; KUNC, Josef. Wind turbines in tourism landscapes: Czech Experience [online]. Annals of Tourism Research, 2011. Dostupné z: https://www.sciencedirect.com/science/article/abs/pii/S0160738310001271. [cit. 23. 5. 2026]. GUAN, J. et al. Landscape Visual Impact Evaluation for Onshore Wind Farm [online]. ISPRS International Journal of Geo-Information, 2022. Dostupné z: https://www.mdpi.com/2220-9964/11/12/594. [cit. 23. 5. 2026]. KOLEJKA, Jaromír; LNĚNIČKA, Libor. ARCHEOPARK MIKULČICE – KOPČANY [online]. Brno: Masarykova univerzita, 2019. Dostupné z: https://www.muni.cz/vyzkum/publikace/1578721. [cit. 23. 5. 2026]. Připomínka č. 77: Narušení kulturní krajiny, historických dominant a pohledových vazeb Dokumentace SEA nedostatečně hodnotí zásah navržené akcelerační oblasti AOV99 – Podkovné do kulturní krajiny, historických dominant, historických pohledových vazeb a kulturního panoramatu širšího území. Dokumentace současně neobsahuje objektivní hodnocení zásahu do historické siluety krajiny, neposuzuje narušení kulturních dominant, nehodnotí změnu historických pohledových vztahů ani objektivně neposuzuje dopady na kulturní panorama regionu. Struktura hodnocení navíc vykazuje selektivní aplikaci metodiky krajinného rázu, kdy jsou upozaděny kulturní a historické charakteristiky krajiny. SEA přitom sama pracuje s existencí významných krajinných a kulturních hodnot širšího území a připouští vznik výrazných výškových dominant viditelných v širokém prostoru. Současně však neprovádí samostatné hodnocení kulturně-historických vztahů a pohledových vazeb, přestože právě tyto charakteristiky patří mezi základní složky hodnocení krajinného rázu podle metodického postupu Ministerstva životního prostředí. Území AOV99 – Podkovné se nenachází v běžné intenzivně přeměněné krajině bez identifikovaných hodnot. Jde o území charakteristické kulturní krajinou Podluží a Slovácka, která vznikala dlouhodobým historickým vývojem a je tvořena soustavou vinohradů, sklepních lokalit, historických sídel, sakrálních dominant a krajinných struktur. Mezi významné kulturně-historické hodnoty širšího území patří mimo jiné velkomoravské hradiště Mikulčice–Valy, tradiční vinařská krajina s dlouhodobou historickou kontinuitou, Lednicko-valtický areál a další kulturně-historické prvky regionu. Významným prvkem širšího území je rovněž Archeopark Mikulčice–Kopčany, představující jednu z nejvýznamnějších velkomoravských lokalit střední Evropy a dlouhodobě připravovaný česko-slovenský kulturní statek pro nominaci UNESCO. Podklady současně uvádějí přímou viditelnost plánovaných větrných elektráren z prostoru archeoparku i z vyhlídkových míst určených k vnímání historické krajiny Velké Moravy. Další významné kulturně-krajinné hodnoty představují lokalita Nechory v Prušánkách jako mimořádně významný soubor vinných sklepů a kulturní krajiny Podluží, historický větrný mlýn a kostel sv. Martina ve Starém Poddvorově, sklepní lokality v Dolních Bojanovicích a historické vazby mezi sídly a otevřenou krajinou v okolí Josefova a Nového Poddvorova. Tyto prvky současně vytvářejí orientační body a historické pohledové vztahy v krajině. Dokumentace SEA přitom připouští výstavbu až 11 větrných elektráren o výšce až 200 m, které představují nový dominantní technický prvek nadregionálního významu. Tyto stavby výrazně převyšují historické dominanty území, vstupují do dálkových pohledů, mění historické kompoziční vztahy a vytvářejí novou technickou siluetu krajiny. Dokumentace SEA však neobsahuje realistické vizualizace zásahu do kulturní krajiny, neposuzuje dálkovou viditelnost z kulturně významných lokalit, nehodnotí zásah do historických panoramat ani objektivně neposuzuje změnu historické identity krajiny.	

Poř. č.	Připomínkové místo	Číslo jednací	Článek	AO	Připomínka	Vyhodnocení
					Současně nehodnotí, zda vznik nové technické vrstvy v krajině nevede k oslabení historických dominant a narušení kulturních vazeb, které jsou jedním ze základních znaků charakteru území. Studie Pasqualetti (2011) potvrzuje, že rozsáhlé větrné parky mohou zásadně měnit kulturní identitu krajiny a narušovat historické vnímání prostoru. Studie Frantál a Kunc (2011) současně potvrzuje, že koncentrace vysokých větrných elektráren v kulturně hodnotné krajině významně ovlivňuje estetické a historické vnímání krajiny i její rekreační hodnotu. Historic England (2021) dále upozorňuje, že vysoké technické dominanty mohou významně narušit historické pohledové vazby, kulturní panorama a vizuální uplatnění historických dominant v krajině. Výsledné hodnocení je proto nedostatečně odůvodněné a nepřezkoumatelné, protože neprokazuje, že navržené řešení respektuje kulturní charakter krajiny, historické dominanty a historické pohledové vztahy širšího území. Takový postup může být v rozporu se zákonem č. 114/1992 Sb., o ochraně přírody a krajiny, s § 12 ochrany krajinného rázu, s Evropskou úmluvou o krajině (2000), s principem ochrany kulturní krajiny, s principem ochrany historických hodnot území, s principem prevence a s požadavkem objektivního a transparentního hodnocení vlivů koncepce. Dokumentace SEA je proto v této části nepřezkoumatelná. Návrh řešení: Požaduji přepracování hodnocení vlivů AOV99 – Podkovné na kulturní krajinu, historické dominanty a historické pohledové vazby a doplnění objektivního hodnocení kulturně-historických charakteristik krajiny podle metodiky hodnocení krajinného rázu. Dokumentace musí být doplněna zejména o realistické panoramatické vizualizace, hodnocení dálkové viditelnosti z kulturně významných lokalit, analýzu historických pohledových vazeb a posouzení vlivů na kulturní panorama regionu. Současně požaduji samostatné posouzení vlivů na lokalitu Mikulčice–Valy, Archeopark Mikulčice–Kopčany, lokalitu Nechory, historické dominanty Starého Poddvorova, sklepní lokality Dolních Bojanovic a další identifikované kulturně-historické hodnoty širšího území. Pokud nebude možné objektivně prokázat, že návrh nevede k narušení kulturní krajiny a historických pohledových vztahů, požaduji vypuštění AOV99 – Podkovné z návrhu změny č. 2 Územního rozvojového plánu ČR. Zdroje: DOLNÍ BOJANOVICE. Územní plán Dolní Bojanovice – úplné znění po vydání změn [online]. Dolní Bojanovice: Obec Dolní Bojanovice. Dostupné z: https://dolnibojanovice.cz/soubory/page/45/files/66f42968.pdf. [cit. 23. 5. 2026]. JOSEFOV. Územní plán Josefov – úplné znění po poslední vydané změně č. 3. Textová část [online]. Josefov: Obecní úřad Josefov, 2020. Dostupné z: https://www.josefov.eu/investice/uzemni-plan/. [cit. 23. 5. 2026]. NOVÝ PODDVOROV. Územní plán Nový Poddvorov – úplné znění po vydání změn [online]. Nový Poddvorov: Obec Nový Poddvorov. Dostupné z: https://www.novypoddvorov.cz/urad-2/uzemni-plan/. [cit. 23. 5. 2026]. PRUŠÁNKY. Územní plán – textová a tabulková část [online]. Prušánky: Obec Prušánky, 2022. Dostupné z: https://obecprusanky.cz/uzemni-plan-obce/. [cit. 23. 5. 2026]. STARÝ PODDVOROV. Územní plán Starý Poddvorov – úplné znění po vydání změn [online]. Starý Poddvorov: Obec Starý Poddvorov. Dostupné z: https://hodonin.brandcloud.pro/cs/shared-document/49880/233553. [cit. 23. 5. 2026]. KOLEJKA, Jaromír; LNĚNIČKA, Libor. ARCHEOPARK MIKULČICE – KOPČANY [online]. Brno: Masarykova univerzita, 2019. Dostupné z: https://www.muni.cz/vyzkum/publikace/1578721. [cit. 23. 5. 2026]. PASQUALETTI, Martin J. Opposing Wind Energy Landscapes: A Search for Common Cause [online]. Annals of the Association of American Geographers, 2011. Dostupné z: https://www.tandfonline.com/doi/abs/10.1080/00045608.2011.568879. [cit. 23. 5. 2026].	

Poř. č.	Připomínkové místo	Číslo jednací	Článek	AO	Připomínka	Vyhodnocení
					FRANTÁL, Bohumil; KUNC, Josef. Wind turbines in tourism landscapes: Czech Experience [online]. Annals of Tourism Research, 2011. Dostupné z: https://www.sciencedirect.com/science/article/abs/pii/S0160738310001271. [cit. 23. 5. 2026]. HISTORIC ENGLAND. Commercial Renewable Energy Development and the Historic Environment. Historic England Advice Note 15 [online]. 2021. Dostupné z: https://historicengland.org.uk/images-books/publications/commercial-renewable-energy-development-historic-environment-advice-note-15/. [cit. 23. 5. 2026]. ČESKÁ REPUBLIKA. Zákon č. 114/1992 Sb., o ochraně přírody a krajiny [online]. Dostupné z: https://www.zakonyprolidi.cz/cs/1992-114. [cit. 23. 5. 2026]. RADA EVROPY. Evropská úmluva o krajině [online]. Florencie, 2000. Dostupné z: https://www.coe.int/en/web/landscape. [cit. 23. 5. 2026]. Připomínka č. 78: Zásah do vinařské krajiny, kulturní identity území a historické kontinuity krajiny Dokumentace SEA nedostatečně hodnotí zásah navržené akcelerační oblasti AOV99 – Podkovné do vinařské krajiny Podluží, její kulturní identity, historické kontinuity a hodnot vzniklých dlouhodobým soužitím člověka a krajiny. Hodnocení je zaměřeno převážně na fyzické a vizuální parametry území, avšak nehodnotí kulturní význam krajiny jako nositele identity, historické paměti a dlouhodobých sociálních vazeb obyvatel. Území AOV99 – Podkovné se nenachází v běžné zemědělské krajině bez výrazných kulturních hodnot. Jedná se o území charakteristické vinařskou krajinou Podluží a Slovácka, která vznikala dlouhodobým historickým vývojem a je tvořena vinohrady, sklepními lokalitami, drobnou krajinnou zelení, liniovými prvky, historickými cestami a sídelní strukturou navázanou na hospodaření v krajině. Významnou součást této krajiny nepředstavují pouze fyzické objekty, ale i vztahy mezi nimi – vazba mezi sídly, vinicemi, cestami, sklepními lokalitami a jednotlivými krajinnými dominantami. Mimořádně významnou součást kulturní krajiny představují lokality Nechory v Prušánkách, sklepní areály Dolních Bojanovic, historické krajinné vazby v okolí Josefova, Starého Poddvorova a Nového Poddvorova, stejně jako tradiční obraz otevřených horizontů Podluží. Kulturní význam krajiny současně nespočívá pouze v její fyzické podobě, ale také v její historické kontinuitě a v konkrétních příbězích, které se k ní vztahují. Významným symbolem této kontinuity v území AOV99 – Podkovné je Josefovská oskeruše, významný strom nacházející se v prostoru akcelerační oblasti v poli za obcí Josefov přibližně 300 m za vinnými sklepy. Jedná se o jeřáb oskeruši (Sorbus domestica) starou přibližně 200 let, která představuje nejen biologický prvek krajiny, ale také významný historický a kulturní symbol území. Strom byl v minulosti zachráněn při scelování pozemků a likvidaci stromů během kolektivizace a stal se součástí místního příběhu a historické paměti krajiny. V roce 2008 získala Josefovská oskeruše druhé místo v celostátní anketě Strom roku ČR. Takové krajinné prvky současně představují orientační body, nositele historické kontinuity a součást kulturní identity území, přestože nemusí být evidovány jako památné stromy podle zákona č. 114/1992 Sb. Dokumentace AOV99 přitom uvádí absenci památných stromů, avšak samostatně nehodnotí významné krajinné vegetační prvky a jejich roli při utváření krajinného rázu, historické identity a pohledových vztahů v území. Takové prvky současně vytvářejí charakter krajiny, který nelze hodnotit pouze prostřednictvím fyzických parametrů nebo vzdáleností od technických staveb. Dokumentace SEA však tuto rovinu hodnocení prakticky neobsahuje. Podklady AOV99 – Podkovné současně připouštějí výstavbu až 11 větrných elektráren o výšce až 200 m, které představují nový dominantní technický prvek nadregionálního významu. Takové stavby mohou svou výškou a viditelností zásadně změnit dosavadní charakter vinařské krajiny, narušit historické vztahy mezi sídly a krajinou a vytvořit novou technickou vrstvu nad dosavadní kulturní strukturou území. Evropská úmluva o krajině (2000) současně chápe krajinu jako významnou součást kulturní identity obyvatel, prostor kolektivní paměti a součást kvality života obyvatelstva. Takové pojetí krajiny přesahuje pouhé fyzické hodnocení jednotlivých krajinných prvků a vyžaduje zohlednění kulturních, historických a společenských vztahů v území. Současně Historic England (2021) potvrzuje, že vysoké technické dominanty mohou zásadně narušit historické pohledové vazby, duchovní význam míst, kulturní panorama i historické vnímání krajiny. Dokumentace SEA však nehodnotí, zda navržené větrné elektrárny nevedou ke změně kulturní identity vinařské krajiny, zda neoslabují historickou kontinuitu území a zda nevytvářejí novou technickou vrstvu,	

Poř. č.	Připomínkové místo	Číslo jednací	Článek	AO	Připomínka	Vyhodnocení
					která překrývá tradiční charakter krajiny Podluží. Výsledné hodnocení je proto nepřezkoumatelné a neprokazuje, že návrh respektuje kulturní charakter krajiny a dlouhodobě vytvářené historické vazby mezi člověkem a krajinou. Návrh řešení: Požaduji přepracování hodnocení vlivů AOV99 – Podkovné na vinařskou krajinu Podluží, kulturní identitu území a historickou kontinuitu krajiny a doplnění objektivního hodnocení kulturních a historických charakteristik území. Dokumentace musí být doplněna o hodnocení vlivů na vinařskou kulturní krajinu, historické vazby mezi sídly a krajinou, krajinnou identitu a dlouhodobé kulturní hodnoty území. Současně požaduji samostatné posouzení vlivů na lokalitu Nechory, sklepní areály Dolních Bojanovic, tradiční krajinné struktury Podluží, historické pohledové vztahy a identifikační prvky krajiny včetně tradičních krajinných symbolů regionu. Pokud nebude možné objektivně prokázat, že návrh nevede ke změně charakteru vinařské krajiny a kulturní identity území, požaduji vypuštění AOV99 – Podkovné z návrhu změny č. 2 Územního rozvojového plánu ČR. Zdroj: HRDOUŠEK, Vít. Oskeruše [online]. Agromanuál.cz, 19. 3. 2011. Dostupné z: https://www.agromanual.cz/cz/clanky/technologie/oskeruse. [cit. 23. 5. 2026]. HISTORIC ENGLAND. Commercial Renewable Energy Development and the Historic Environment. Historic England Advice Note 15 [online]. 2021. Dostupné z: https://historicengland.org.uk/images-books/publications/commercial-renewable-energy-development-historic-environment-advice-note-15/. [cit. 23. 5. 2026]. RADA EVROPY. Evropská úmluva o krajině [online]. Florenice, 2000. Dostupné z: https://www.coe.int/en/web/landscape. [cit. 23. 5. 2026]. ČESKÁ REPUBLIKA. Zákon č. 114/1992 Sb., o ochraně přírody a krajiny [online]. Dostupné z: https://www.zakonyprolidi.cz/cs/1992-114. [cit. 23. 5. 2026]. Připomínka č. 79: Nedostatečné hodnocení archeologických a kulturně-historických lokalit Dokumentace SEA nedostatečně hodnotí vlivy akcelerační oblasti AOV99 – Podkovné na archeologické a kulturně-historické hodnoty širšího území. Přestože dokumentace identifikuje některé významné kulturní hodnoty a připouští jejich možné vizuální ovlivnění, hodnocení redukuje problematiku převážně na jednotlivé objekty a vzdálenější kulturní dominanty. Chybí samostatné posouzení historické krajiny, archeologických vazeb a kulturně-historického systému území jako celku. Dokumentace uvádí jako hlavní kulturní hodnoty v dosahu zřetelné viditelnosti zejména NKP Slovanské hradiště Mikulčice a Lednicko-valtický areál, přičemž vliv na kulturní a historické hodnoty hodnotí jako pouze nepřímo mírně negativní. Takové hodnocení však neodpovídá skutečnému charakteru území a není v souladu s dostupnými archeologickými podklady. Významným kulturně-historickým prvkem širšího území je Slovanské hradiště Mikulčice–Valy, představující jednu z nejvýznamnějších archeologických lokalit velkomoravského období ve střední Evropě. Na lokalitu navazuje Archeopark Mikulčice–Kopčany, dlouhodobě připravovaný česko-slovenský kulturní statek pro budoucí nominaci UNESCO. Význam tohoto území přitom nespočívá pouze v jednotlivých archeologických objektech, ale také v historické krajině, prostorových vazbách a v možnosti vnímat širší krajinné souvislosti historického prostředí. Podklady současně uvádějí přímou viditelnost plánovaných větrných elektráren z prostoru archeoparku a z vyhlídkových míst určených k vnímání historické krajiny Velké Moravy. Význam území současně potvrzuje realizace přeshraničního propojení Archeoparku Mikulčice–Kopčany prostřednictvím lávky přes řeku Moravu, jejímž cílem bylo obnovit historické a kulturní vazby mezi českou a slovenskou částí velkomoravského prostoru. Projekt vychází z pojetí území jako jednotného kulturně-historického celku, jehož hodnotu netvoří pouze jednotlivé archeologické objekty, ale také jejich krajinné a prostorové souvislosti. Dokumentace SEA však nehodnotí, zda vznik nové soustavy technických dominant nenarušuje právě tyto širší vztahy a historickou čitelnost krajiny. Současně vzniká zásadní rozpor mezi dokumentací SEA a dostupnými archeologickými daty. Z podkladů Informačního systému o archeologických datech (ISAD) a Státního archeologického seznamu ČR vyplývá, že všechna katastrální území dotčených obcí leží v širším zázemí významné velkomoravské aglomerace Slovanského hradiště v Mikulčicích a celé území je klasifikováno jako UAN I – území s	

Poř. č.	Připomínkové místo	Číslo jednací	Článek	AO	Připomínka	Vyhodnocení
					archeologickými nálezy, tedy území s prokazatelným výskytem archeologických lokalit. Dokumentace SEA přitom tuto skutečnost samostatně nehodnotí a neřeší možné střety se soustavou archeologických lokalit rozptýlených v celém území. Podklady uvádějí řadu významných archeologických lokalit přímo v dotčených katastrálních územích. V Dolních Bojanovicích byla identifikována zaniklá středověká ves Vsisko, středověká tvrz, pohřebiště a staroslovanské sídliště. Ve Starém Poddvorově bylo registrováno slovanské osídlení a pohřebiště z 9.–12. století. V Josefově se nachází germánské sídliště Pod Roztrhanskem a poloha zaniklé osady Roztrhanice. V Novém Poddvorově byla identifikována zaniklá opevněná ves Potvorovice. V Prušánkách bylo identifikováno rozsáhlé raně středověké sídliště tvořící hospodářské zázemí mikulčické aglomerace. Mezi dokumentací SEA a dostupnými archeologickými podklady tak vzniká vnitřní rozpor. SEA na jedné straně hodnotí kulturní a historické vlivy jako pouze mírně negativní a soustředí se převážně na několik vzdálených dominant, avšak současně nehodnotí skutečnost, že celé území představuje archeologicky mimořádně cenný prostor s kontinuálním osídlením od pravěku přes období Velké Moravy až po středověk. Dokumentace současně neobsahuje samostatné hodnocení archeologické krajiny jako celku, neřeší historické prostorové vztahy mezi lokalitami, nehodnotí kumulativní působení technických dominant na historickou krajinu a neobsahuje samostatnou archeologickou analýzu. Výsledné hodnocení je proto nedostatečně odůvodněné a nepřezkoumatelné, protože neprokazuje, že návrh respektuje archeologické a kulturně-historické hodnoty území. Návrh řešení: Požaduji přepracování hodnocení vlivů AOV99 – Podkovné na archeologické a kulturně-historické hodnoty území a doplnění samostatného posouzení archeologické krajiny jako funkčního a historicky propojeného celku. Dokumentace musí být doplněna zejména o vyhodnocení archeologických lokalit evidovaných v Informačním systému o archeologických datech (ISAD) a Státním archeologickém seznamu ČR, posouzení historických vazeb mezi jednotlivými lokalitami, analýzu historických prostorových vztahů a hodnocení vlivů na kulturní a archeologickou krajinu v širším území. Současně požaduji samostatné vyhodnocení vlivů na Slovanské hradiště Mikulčice–Valy, Archeopark Mikulčice–Kopčany, archeologické lokality Vsisko, Potvorovice, Roztrhanice, Pod Roztrhanskem, hospodářské zázemí mikulčické aglomerace v Prušánkách a další evidované archeologické lokality v území. Dokumentace musí dále obsahovat vyhodnocení vlivů na historickou krajinu, pohledové vazby a autenticitu kulturně-historického prostředí včetně posouzení kumulativního působení soustavy větrných elektráren. Pokud nebude možné objektivně prokázat, že návrh nevede k narušení archeologických a kulturně-historických hodnot území, požaduji vypuštění AOV99 – Podkovné z návrhu změny č. 2 Územního rozvojového plánu ČR. Zdroje: KOLEJKA, Jaromír; LNĚNIČKA, Libor. ARCHEOPARK MIKULČICE – KOPČANY [online]. Brno: Masarykova univerzita, 2019. Dostupné z: https://www.muni.cz/vyzkum/publikace/1578721. [cit. 23. 5. 2026]. JIHOMORAVSKÝ KRAJ. Lávka přes řeku Moravu včetně přístupové komunikace v archeologickém parku Mikulčice–Kopčany [online]. Brno: Jihomoravský kraj. Dostupné z: https://www.jmk.cz/content/16516. [cit. 23. 5. 2026]. Informační systém o archeologických datech (ISAD) [online]. Praha: Národní památkový ústav. Dostupné z: https://isad.npu.cz/. [cit. 23. 5. 2026]. ČESKÁ REPUBLIKA. Zákon č. 20/1987 Sb., o státní památkové péči [online]. Dostupné z: https://www.zakonyprolidi.cz/cs/1987-20. [cit. 23. 5. 2026]. Připomínka č. 80: Absence objektivního hodnocení vizuální dominance a viditelnosti Dokumentace SEA vykazuje zásadní nedostatky při hodnocení vizuální dominance a viditelnosti navržené akcelerační oblasti AOV99 – Podkovné. Přestože dokumentace obsahuje základní analýzu viditelnosti a připouští vznik výrazných výškových dominant, neobsahuje objektivní a přezkoumatelné hodnocení rozsahu vizuálního působení soustavy větrných elektráren v širším krajinném prostoru. Dokumentace uvádí, že navržené větrné elektrárny budou v širokém územním rozsahu zřetelně viditelné vzhledem k otevřenému charakteru krajiny Podluží a dlouhým pohledovým vztahům. Současně připouští, že větrné elektrárny budou představovat stavební dominanty ovlivňující krajinné scenérie a že vzhledem k	

Poř. č.	Připomínkové místo	Číslo jednací	Článek	AO	Připomínka	Vyhodnocení
					charakteru záměru se tomuto působení nelze vyhnout. Přesto je výsledný vliv hodnocen pouze jako mírně negativní, aniž by dokumentace dostatečně vysvětlovala metodiku, kritéria nebo podklady, ze kterých takový závěr vychází. Takový závěr je problematický zejména s ohledem na parametry navrhovaného řešení. Podklady AOV99 – Podkovné připouštějí výstavbu až 11 větrných elektráren o výšce až 200 m, které svou výškou výrazně převyšují běžné vertikální prvky krajiny a budou představovat novou technickou vrstvu viditelnou v širokém územním rozsahu. Dokumentace současně neobsahuje realistické panoramatické vizualizace z dotčených sídel, kulturních lokalit a významných vyhlídkových míst. Neobsahuje hodnocení dominance jednotlivých větrných elektráren ani celé soustavy staveb v krajinných horizontech a nehodnotí skutečný rozsah jejich uplatnění v dálkových pohledech. Samostatně nejsou hodnoceny pohledy z významných kulturně-historických a krajinných lokalit, zejména z Archeoparku Mikulčice–Kopčany, NKP Slovanské hradiště Mikulčice, lokality Nechory, sklepních areálů Dolních Bojanovic, historických dominant Starého Poddvorova, ani z významných panoramatických tras a otevřených horizontů krajiny Podluží. Rozpor nevzniká pouze uvnitř dokumentace SEA, ale také mezi návrhem AOV99 – Podkovné a nadřazenými územně plánovacími dokumenty. Zásady územního rozvoje Jihomoravského kraje opakovaně zdůrazňují ochranu krajinného rázu, harmonického měřítka krajiny, významných pohledových vztahů a charakteristických znaků krajiny. Současně územní plány dotčených obcí chrání krajinné horizonty, historické dominanty, panorama sídel a kulturní identitu území. Územní plán Nového Poddvorova výslovně chrání krajinný ráz a panorama sídla a současně stanoví, že nové stavby nesmí vytvářet rušivé dominanty; současně neumožňuje výstavbu větrných elektráren. Územní plán Starého Poddvorova chrání významné pohledové vazby a dominanty území, zejména kostel sv. Martina, historický větrný mlýn a krajinné průhledy. Územní plán Prušánek chrání historicky a urbanisticky cennou lokalitu Nechory, představující mimořádně významný soubor vinných sklepů a kulturní krajiny Podluží. Územní plán Dolních Bojanovic chrání obraz obce, krajinný ráz, panorama sídla při dálkových pohledech a zachování venkovského charakteru území. Územní plán Josefova chrání harmonické měřítko krajiny, kulturní dominanty a krajinnou identitu území. Potřeba objektivního hodnocení vizuálních vztahů odpovídá také principům Evropské úmluvy o krajině (2000), která chápe krajinu nejen jako fyzický prostor, ale také jako území vnímané obyvateli, jehož charakter je výsledkem působení přírodních a lidských faktorů a jejich vzájemných vztahů. Ochrana krajiny proto nezahrnuje pouze ochranu jednotlivých prvků, ale také ochranu charakteristických znaků, vizuálních vztahů a identity krajiny. Dokumentace SEA však nehodnotí, zda soustava až 11 větrných elektráren o výšce až 200 m nepředstavuje zásah právě do hodnot, které tyto dokumenty chrání. Nehodnotí vznik nové dominantní technické vrstvy v krajině, nehodnotí změnu siluety sídel ani změnu historických pohledových vztahů. Historic England (2021) současně doporučuje používání realistických vizualizací, panoramatických simulací, analýz dálkových pohledů a objektivního hodnocení dálkové viditelnosti u rozsáhlých větrných parků. Studie Guan et al. (2022) současně potvrzuje, že bez regionálního modelování viditelnosti nelze objektivně vyhodnotit kumulativní vizuální dopady soustav větrných elektráren. Studie Svensson et al. (2023) potvrzuje, že kvalitní vizuální modelování je zásadní podmínkou objektivního hodnocení dopadů větrných elektráren na krajinný ráz a veřejné posouzení přijatelnosti záměru. Mezi dokumentací SEA a dostupnými podklady tak vzniká vnitřní rozpor. Dokumentace na jedné straně připouští vysokou viditelnost záměru, vznik výrazných technických dominant a ovlivnění krajinných scenérií, avšak současně neprokazuje, proč takový zásah představuje pouze mírně negativní vliv. Výsledné hodnocení je proto nedostatečně odůvodněné a nepřezkoumatelné, protože neprokazuje, že navržené řešení nepovede ke vzniku nové dominantní technické vrstvy a významné změně vizuálního charakteru území. Návrh řešení: Požaduji přepracování hodnocení vlivů AOV99 – Podkovné na vizuální charakter území a doplnění	

Poř. č.	Připomínkové místo	Číslo jednací	Článek	AO	Připomínka	Vyhodnocení
					objektivního hodnocení vizuální dominance a viditelnosti celé soustavy větrných elektráren. Dokumentace musí být doplněna zejména o regionální model viditelnosti (ZTV), realistické panoramatické vizualizace a fotomontáže, analýzu krajinných horizontů, hodnocení dominance jednotlivých staveb i celé soustavy VTE a posouzení kumulativního vizuálního působení v širším území. Současně požaduji samostatné vyhodnocení viditelnosti z významných sídelních, kulturních a historických lokalit, zejména z Mikulčic–Kopčan, Nechor, Dolních Bojanovic, Starého Poddvorova, Josefova, Nového Poddvorova, Lednicko-valtického areálu, CHKO Soutok a dalších významných pohledových bodů. Pokud nebude možné objektivně prokázat, že navržené řešení nevede ke vzniku nové dominantní technické vrstvy v krajině, požaduji vypuštění AOV99 – Podkovné z návrhu změny č. 2 Územního rozvojového plánu ČR. Zdroje: DOLNÍ BOJANOVICE. Územní plán Dolní Bojanovice – úplné znění po vydání změn [online]. Dolní Bojanovice: Obec Dolní Bojanovice. Dostupné z: https://dolnibojanovice.cz/soubory/page/45/files/66f42968.pdf. [cit. 23. 5. 2026]. JOSEFOV. Územní plán Josefov – úplné znění po poslední vydané změně č. 3. Textová část [online]. Josefov: Obecní úřad Josefov, 2020. Dostupné z: https://www.josefov.eu/investice/uzemni-plan/. [cit. 23. 5. 2026]. NOVÝ PODDVOROV. Územní plán Nový Poddvorov – úplné znění po vydání změn [online]. Nový Poddvorov: Obec Nový Poddvorov. Dostupné z: https://www.novypoddvorov.cz/urad-2/uzemni-plan/. [cit. 23. 5. 2026]. PRUŠÁNKY. Územní plán – textová a tabulková část [online]. Prušánky: Obec Prušánky, 2022. Dostupné z: https://obecprusanky.cz/uzemni-plan-obce/. [cit. 23. 5. 2026]. STARÝ PODDVOROV. Územní plán Starý Poddvorov – úplné znění po vydání změn [online]. Starý Poddvorov: Obec Starý Poddvorov. Dostupné z: https://hodonin.brandcloud.pro/cs/shared-document/49880/233553. [cit. 23. 5. 2026]. JIHOMORAVSKÝ KRAJ. Zásady územního rozvoje Jihomoravského kraje ve znění Aktualizací č. 1, 2, 3a, 3b a 4 [online]. Brno: Jihomoravský kraj, účinné od 18. 4. 2025. Dostupné z: https://www.kr-jihomoravsky.cz/archiv/oupsr/zur_jmk_a2a1_UZ/TEXTOVA_CAST/text_F.pdf. [cit. 23. 5. 2026]. JIHOMORAVSKÝ KRAJ. Kapitola F – Cílové kvality krajiny Jihomoravského kraje; krajinné celky Velkobílovický (7) a Čejkovicko–velkopavlovický (9). Součást Zásad územního rozvoje Jihomoravského kraje a krajinné regionalizace JMK. Dostupné z: https://mapy.jmk.cz/geoportal/JMKStranky/files/documents/Regionalizace_JmK_text.pdf. [cit. 23. 5. 2026]. HISTORIC ENGLAND. Commercial Renewable Energy Development and the Historic Environment. Historic England Advice Note 15 [online]. 2021. Dostupné z: https://historicengland.org.uk/images-books/publications/commercial-renewable-energy-development-historic-environment-advice-note-15/. [cit. 17. 5. 2026]. SVENSSON, J. et al. Wind power distribution across subalpine, boreal, and temperate landscapes: challenges for sustainable planning [online]. Ecology and Society, 2023. Dostupné z: https://ecologyandsociety.org/vol28/iss4/art18/. [cit. 17. 5. 2026]. GUAN, J. et al. Landscape Visual Impact Evaluation for Onshore Wind Farm [online]. ISPRS International Journal of Geo-Information, 2022. Dostupné z: https://www.mdpi.com/2220-9964/11/12/594. [cit. 17. 5. 2026]. ČESKÁ REPUBLIKA. Zákon č. 100/2001 Sb., o posuzování vlivů na životní prostředí [online]. Dostupné z: https://www.zakonyprolidi.cz/cs/2001-100. [cit. 17. 5. 2026]. ČESKÁ REPUBLIKA. Zákon č. 114/1992 Sb., o ochraně přírody a krajiny [online]. Dostupné z: https://www.zakonyprolidi.cz/cs/1992-114. [cit. 17. 5. 2026]. RADA EVROPY. Evropská úmluva o krajině [online]. Florencie, 2000. Dostupné z: https://www.coe.int/en/web/landscape. [cit. 17. 5. 2026]. Připomínka č. 81: Světelné znečištění a ztráta noční krajiny Dokumentace SEA nevěnuje odpovídající pozornost problematice světelného znečištění a vlivům navržené akcelerační oblasti AOV99 – Podkovné na charakter noční krajiny. Hodnocení se zaměřuje především na denní vizuální působení větrných	

Poř. č.	Připomínkové místo	Číslo jednací	Článek	AO	Připomínka	Vyhodnocení
					elektráren, avšak samostatně neposuzuje změnu nočního prostředí, vlivy výstražného leteckého osvětlení ani změnu vnímání krajiny po setmění. Podklady AOV99 připouštějí výstavbu až 11 větrných elektráren o výšce až 200 m, které vzhledem ke své výšce podléhají požadavkům leteckého zabezpečení. V případě takových staveb bude nutné použití překážkového osvětlení umístěného na vrcholech konstrukcí podle leteckého předpisu L 14 – Letiště. Dokumentace SEA však neobsahuje samostatné posouzení noční viditelnosti, rozsahu světelného působení ani hodnocení změny charakteru noční krajiny. Současně nejsou předloženy žádné modely noční viditelnosti ani realistické vizualizace předpokládaného stavu po realizaci záměru. Tento nedostatek je významný zejména vzhledem k charakteru dotčeného území. Krajina Podluží a širšího území jižní Moravy je charakteristická otevřenými horizonty, dlouhými pohledovými vztahy a rozsáhlou zemědělskou a vinařskou krajinou s relativně nízkou hustotou nočních světelných zdrojů mimo sídla. Noční krajina zde představuje samostatnou krajinnou hodnotu založenou na přirozeném kontrastu mezi sídly, tmavou krajinou a horizonty. Význam noční krajiny přitom nelze redukovat pouze na technický parametr osvětlení. Evropská úmluva o krajině (2000) chápe krajinu jako území vnímané obyvateli, jehož charakter je výsledkem přírodních a lidských faktorů a jejich vzájemných vztahů. Takové pojetí zahrnuje i noční podobu krajiny a způsob jejího vnímání obyvateli. Studie Falchi et al. (2016) současně potvrzuje, že rozsáhlé technické osvětlení významně přispívá ke kumulativnímu světelnému znečištění a ovlivňuje kvalitu nočního prostředí v regionálním měřítku. Studie Kyba et al. (2017) potvrzuje, že umělé noční osvětlení představuje významný zásah do krajinného prostředí a vede ke ztrátě přirozené tmavé krajiny i změně vnímání krajinného prostoru. Studie Svensson et al. (2023) dále potvrzuje, že blikající překážkové osvětlení vysokých větrných elektráren významně ovlivňuje vnímání noční krajiny a zesiluje vizuální dominanci větrných parků. Dokumentace SEA současně nehodnotí vlivy na noční vnímání významných krajinných a kulturních lokalit, zejména Nechor, Dolních Bojanovic, Josefova, Starého Poddvorova, Nového Poddvorova, Mikulčic–Kopčan, ani dalších míst spojených s vinařskou krajinou a historickými pohledovými vztahy. Významný rozpor vzniká rovněž uvnitř dokumentace SEA. Dokumentace na jedné straně připouští vznik výrazných technických dominant viditelných v širokém okruhu, současně však vůbec nehodnotí jejich působení v nočních podmínkách. Chybí hodnocení kumulativního účinku soustavy jedenácti světelných bodů v krajině, analýza nočních horizontů i posouzení změny charakteru nočního prostředí. Výsledné hodnocení je proto nedostatečně odůvodněné a nepřezkoumatelné, protože neprokazuje, že navržené řešení nepovede ke vzniku nové světelné vrstvy v krajině a k narušení charakteru noční krajiny. Návrh řešení: Požaduji přepracování hodnocení vlivů AOV99 – Podkovné na noční krajinu a doplnění objektivního posouzení světelného znečištění a noční viditelnosti celé soustavy větrných elektráren. Dokumentace musí být doplněna zejména o model noční viditelnosti, realistické noční fotomontáže, hodnocení rozsahu světelného působení výstražného osvětlení, analýzu změny nočních horizontů a posouzení kumulativního účinku celé soustavy VTE. Současně požaduji samostatné vyhodnocení vlivů na významné kulturní a krajinné lokality, zejména Mikulčice–Kopčany, Nechory, Dolní Bojanovice, Josefov, Starý Poddvorov, Nový Poddvorov a další místa s významnými pohledovými vazbami a krajinnou identitou. Pokud nebude možné objektivně prokázat, že navržené řešení nevede k významnému narušení noční krajiny a vzniku nové světelné vrstvy v území, požaduji vypuštění AOV99 – Podkovné z návrhu změny č. 2 Územního rozvojového plánu ČR. Zdroje: ÚŘAD PRO CIVILNÍ LETECTVÍ. Předpis L 14 – Letiště [online]. Praha. Dostupné z: https://www.caa.gov.cz. [cit. 23. 5. 2026]. RADA EVROPY. Evropská úmluva o krajině [online]. Florencie, 2000. Dostupné z: https://www.coe.int/en/web/landscape. [cit. 17. 5. 2026]. FALCHI, Fabio et al. The new world atlas of artificial night sky brightness [online]. Science Advances, 2016. Dostupné z: https://www.science.org/doi/10.1126/sciadv.1600377. [cit. 17. 5. 2026]. KYBA, Christopher C. M. et al. Artificially lit surface of Earth at night increasing in radiance and extent [online]. Science Advances, 2017. Dostupné z: https://www.science.org/doi/10.1126/sciadv.1701528. [cit.	

Poř. č.	Připomínkové místo	Číslo jednací	Článek	AO	Připomínka	Vyhodnocení
					17. 5. 2026]. SVENSSON, J. et al. Wind power distribution across subalpine, boreal, and temperate landscapes: challenges for sustainable planning [online]. Ecology and Society, 2023. Dostupné z: https://ecologyandsociety.org/vol28/iss4/art18/. [cit. 17. 5. 2026]. ČESKÁ REPUBLIKA. Zákon č. 114/1992 Sb., o ochraně přírody a krajiny [online]. Dostupné z: https://www.zakonyprolidi.cz/cs/1992-114. [cit. 17. 5. 2026]. Připomínka č. 82: Zásah do rekreační a estetické funkce krajiny Dokumentace SEA nedostatečně hodnotí vlivy akcelerační oblasti AOV99 – Podkovné na rekreační a estetickou funkci krajiny. Hodnocení se zaměřuje převážně na technické parametry území a obecné hodnocení krajinného rázu, avšak neobsahuje samostatné posouzení vlivů na turistické využití území, rekreační funkce krajiny, vinařský cestovní ruch ani na estetické hodnoty krajiny spojené s kulturní identitou regionu. Území AOV99 – Podkovné nepředstavuje běžnou zemědělskou krajinu bez významnějších rekreačních funkcí. Jedná se o území charakteristické vinařskou krajinou Podluží, která současně plní významnou turistickou, rekreační a kulturní funkci. Význam krajiny zde nespočívá pouze v produkční funkci vinohradnictví, ale také v dlouhodobě vytvářeném vztahu mezi krajinou, historickými sídly, sklepními lokalitami, cyklotrasami, kulturními akcemi a turistickou infrastrukturou. Významným prvkem území je lokalita Nechory, jedinečný soubor více než 450 vinných sklepů, jehož historický vývoj sahá do konce 18. století. Lokalita představuje nejen architektonicky a kulturně hodnotný soubor staveb, ale současně funguje jako významné centrum vinařského turismu. Každoročně se zde konají tradiční kulturní a vinařské akce, například Zarážání hory, Krojované vinobraní, Májové zpívání u Nechor, Pochod slováckými vinohrady – burčákový pochod, Letní a Podzimní otevřené sklepy a další akce navštěvované tisíci návštěvníků. Při běžných akcích se v lokalitě pohybuje více než tisíc návštěvníků a nejnavštěvovanější akce dosahují několika tisíc účastníků. Součástí území je rovněž Vinařská stezka Podluží (cyklotrasa č. 5115), která propojuje vinohrady, sklepní lokality a významná turistická místa regionu. Stezka vede směrem k rozhledně Na Podluží, vybudované jako součást přeshraničního projektu financovaného Evropskou unií. Rozhledna byla navržena právě za účelem vnímání krajiny a dálkových výhledů na Lednicko- valtický areál, Pálavu, Bílé Karpaty, slovenské Karpaty a další významné krajinné dominanty. Významnou součástí rekreační funkce území představuje také Archeopark Mikulčice–Kopčany, navazující přeshraniční turistická infrastruktura a nově vybudovaná lávka přes řeku Moravu, která propojuje českou a slovenskou část historického velkomoravského prostoru a současně propojuje dvě národní sítě cyklotras. Projekt vytváří turistický a kulturní celek založený na historické krajině, archeologických hodnotách a rekreačním využití území. Dokumentace SEA však nehodnotí možné vlivy na turistickou atraktivitu vinařské krajiny, neřeší estetickou citlivost vinařských regionů, nehodnotí význam panoramatických výhledů a neobsahuje posouzení možných ekonomických dopadů na vinařský turismus a související služby. Současné odborné studie přitom potvrzují význam zachované autenticity krajiny pro rekreační a turistickou hodnotu území. Studie Frantál a Kunc (2015) uvádí, že návštěvníci venkovských a vinařských regionů významně preferují tradiční charakter krajiny, zachovaná panoramata, historickou kontinuitu prostředí a omezenou přítomnost dominantní technické infrastruktury. Studie současně potvrzuje, že větrné elektrárny mohou být částí návštěvníků vnímány jako zásah do autenticity krajiny a oslabení rekreační hodnoty území. Studie Westlund a Wilhelmsson (2021) současně potvrzuje, že dominantní technické struktury v krajině mohou negativně ovlivňovat subjektivní vnímání kvality prostředí, atraktivitu rekreačního území i způsob, jakým návštěvníci krajinu vnímají. Studie Silva a Delicado (2020) dále uvádí, že negativní reakce návštěvníků jsou výraznější zejména v regionech založených na autentickém venkovském prostředí, historické kontinuitě a kulturní identitě krajiny. Studie Devine-Wright (2009) potvrzuje význam vztahu člověka ke krajině („place attachment“ a „place identity“) a uvádí, že zásahy měnící charakter prostředí mohou ovlivňovat vztah obyvatel a návštěvníků ke krajině, vnímání identity místa a ochotu chránit charakter území. Mezi dokumentací SEA a dostupnými podklady tak vzniká významný rozpor. Na jedné straně dokumentace připouští vznik až 11 větrných elektráren o výšce až 200 m, které budou představovat nové dominantní	

Poř. č.	Připomínkové místo	Číslo jednací	Článek	AO	Připomínka	Vyhodnocení
					technické prvky v otevřené krajině Podluží, současně však nehodnotí jejich možné působení na krajinu, jejíž rekreační a estetická hodnota je přímo založena na zachovaných panoramatech, kulturní identitě a autentickém charakteru prostředí. Výsledné hodnocení je proto nedostatečně odůvodněné a nepřezkoumatelné, protože neprokazuje, že navržené řešení nebude mít významné dopady na rekreační a estetickou funkci krajiny. Návrh řešení: Požaduji přepracování hodnocení vlivů AOV99 – Podkovné na rekreační a estetickou funkci krajiny a doplnění samostatného posouzení vlivů na turistickou atraktivitu území, vinařský cestovní ruch a kulturně-rekreační využití krajiny. Dokumentace musí být doplněna zejména o hodnocení vlivů na vinařské lokality, cyklotrasy, panoramatické výhledy, rozhledny, turistické trasy a kulturní akce spojené s identitou území. Současně požaduji samostatné vyhodnocení vlivů na lokalitu Nechory, Vinařskou stezku Podluží, rozhlednu Na Podluží, Archeopark Mikulčice–Kopčany, lávku přes řeku Moravu, navazující cyklotrasy a další významné turistické a kulturní prvky území. Pokud nebude možné objektivně prokázat, že návrh nevede k významnému zásahu do rekreační a estetické funkce krajiny, požaduji vypuštění AOV99 – Podkovné z návrhu změny č. 2 Územního rozvojového plánu ČR. Zdroje: WESTLUND, Hans; WILHELMSSON, Mats. The Socio-Economic Cost of Wind Turbines: A Swedish Case Study [online]. Sustainability, 2021. Dostupné z: https://www.mdpi.com/2071-1050/13/12/6892. [cit. 23. 5. 2026]. FRANTÁL, B.; KUNC, J. Wind turbines in tourism landscapes: Czech Experience [online]. Annals of Tourism Research, 2011. Dostupné z: https://www.sciencedirect.com/science/article/abs/pii/S0160738310001271. [cit. 23. 5. 2026]. SILVA, L.; DELICADO, A. Wind farms and rural tourism: A Portuguese case study of residents' and visitors' perceptions and attitudes [online]. Moravian Geographical Reports, 2017. Dostupné z: https://www.geonika.cz/mgr/articles/10361-Volume_25_Issue_4_SILVA.pdf. [cit. 23. 5. 2026]. DEVINE-WRIGHT, P. Rethinking NIMBYism: The role of place attachment and place identity in explaining place-protective action [online]. Journal of Community & Applied Social Psychology, 2009, roč. 19, č. 6, s. 426–441. Dostupné z: https://onlinelibrary.wiley.com/doi/10.1002/casp.1004. [cit. 23. 5. 2026]. Připomínka č. 83: Absence transparentní metodiky hodnocení krajinného rázu Dokumentace SEA neobsahuje transparentní, objektivní a přezkoumatelnou metodiku hodnocení vlivů navržené akcelerační oblasti AOV99 – Podkovné na krajinný ráz. Dokumentace současně neobsahuje jasná kritéria hodnocení, neuvádí limity přijatelnosti zásahů, nevysvětluje způsob bodového hodnocení ani objektivně nezdůvodňuje výsledné hodnocení vlivů jako pouze „mírně negativních". Není zřejmé, zda hodnocení krajinného rázu vychází z podrobného terénního hodnocení a místních charakteristik území, nebo převážně z obecného mapového vyhodnocení. Při existenci významných nejistot v hodnocení krajinných dopadů nelze automaticky vycházet z předpokladu jejich nevýznamnosti. Navržené podmínky neumožňují ověřit, jak bude skutečně dosaženo ochrany krajinného rázu. To představuje závažnou metodickou, právní i procesní vadu dokumentace SEA. SEA sama přitom popisuje vznik nových výškových dominant, zásahy do krajinných horizontů, změnu charakteru krajiny, narušení pohledových vazeb a kumulativní působení soustavy větrných elektráren. Současně připouští rozsáhlé dálkové vizuální působení a vznik nových dominant v území, avšak bez objektivního vysvětlení uzavírá, že výsledný vliv bude pouze „mírně negativní". SEA však nevysvětluje metodiku tohoto závěru, neuvádí kritéria hodnocení, neobsahuje prahové hodnoty přijatelnosti ani objektivně neprokazuje, proč jsou tak rozsáhlé zásahy hodnoceny pouze jako „mírně negativní". To je zvlášť významné vzhledem k rozsahu navrhovaného zásahu. SEA totiž připouští možnost výstavby až 11 větrných elektráren o výšce až 200 m. To je zvlášť významné v případě AOV99 – Podkovné, protože navržené území zasahuje do otevřené vinařské krajiny Podluží s významnými dálkovými pohledy, historickými panoramaty, vinařskými lokalitami Nechory, kulturně- historickými vazbami Mikulčice–Kopčany	

Poř. č.	Připomínkové místo	Číslo jednací	Článek	AO	Připomínka	Vyhodnocení
					a rekreační infrastrukturou založenou právě na kvalitě krajinného prostředí. Dokumentace SEA přitom neobsahuje objektivní regionální vizuální model, nehodnotí regionální krajinnou saturaci, neposuzuje synergické vizuální efekty, neobsahuje realistické vizualizace ani nehodnotí přijatelnost industrializace krajiny v regionálním měřítku. Výsledné bodové hodnocení je proto netransparentní, metodicky nevysvětlené a nepřezkoumatelné. Zásady územního rozvoje Jihomoravského kraje přitom pracují s konkrétními principy ochrany krajiny, s ochranou harmonického měřítka, s ochranou horizontů, s ochranou kulturních dominant a s ochranou pohledově exponovaných prostorů. Dokumentace SEA však nevysvětluje vztah svého hodnocení k těmto principům, neuvádí metodiku vyhodnocení souladu ani objektivně neposuzuje míru zásahu do chráněných hodnot krajiny. Dokumentace SEA tak nepracuje transparentně s krajskými podklady, nevysvětluje metodiku hodnocení ani neumožňuje objektivní přezkoumání závěrů. Metodická doporučení SEA (2015) přitom požadují transparentnost hodnocení, objektivní zdůvodnění závěrů, přezkoumatelnost výsledků a jasné odůvodnění významnosti vlivů. Dokumentace SEA však tyto požadavky nesplňuje. Studie Pasqualetti (2011) a Guan et al. (2022) současně potvrzují, že hodnocení krajinných dopadů větrných elektráren musí zahrnovat regionální měřítko, kumulativní vizuální dopady, změnu identity krajiny a objektivní hodnocení dominance technických struktur v krajině. Dokumentace SEA však neobsahuje objektivní metodické vyhodnocení těchto faktorů, nevysvětluje použitou metodiku ani neprokazuje přezkoumatelnost výsledného hodnocení. Výsledné hodnocení vlivů na krajinný ráz je proto nepřezkoumatelné, metodicky nedostatečné a v rozporu se skutkovými zjištěními uvedenými v samotné dokumentaci. Takový postup vyvolává pochybnosti o souladu dokumentace s požadavky zákona č. 100/2001 Sb., zákona č. 114/1992 Sb., požadavkem přezkoumatelnosti správních podkladů, principem prevence, Evropskou úmluvou o krajině a metodickými požadavky SEA. Dokumentace SEA je proto v této části nepřezkoumatelná. Návrh řešení: Požaduji přepracování hodnocení vlivů AOV99 – Podkovné na krajinný ráz a doplnění transparentní, objektivní a přezkoumatelné metodiky hodnocení krajinných dopadů. Dokumentace musí jednoznačně uvést použitá hodnoticí kritéria, způsob bodového hodnocení, limity přijatelnosti zásahů, metodiku hodnocení významnosti vlivů a objektivní zdůvodnění výsledných závěrů. Současně požaduji doplnění regionálního modelu viditelnosti, realistických panoramatických vizualizací, hodnocení kumulativních vlivů, analýzy krajinných horizontů, hodnocení vizuální dominance a samostatného posouzení souladu se zásadami ochrany krajiny uvedenými v ZÚR Jihomoravského kraje, včetně ochrany harmonického měřítka, pohledových vazeb a kulturních dominant. Pokud nebude možné objektivně prokázat, že navržené řešení respektuje krajinný ráz a metodické požadavky SEA, požaduji vypuštění AOV99 – Podkovné z návrhu změny č. 2 Územního rozvojového plánu ČR. Zdroje: JIHOMORAVSKÝ KRAJ. Zásady územního rozvoje Jihomoravského kraje ve znění Aktualizací č. 1, 2, 3a, 3b a 4 [online]. Brno: Jihomoravský kraj, účinné od 18. 4. 2025. Dostupné z: https://www.kr-jihomoravsky.cz/archiv/oupsr/zur_jmk_a2a1_UZ/TEXTOVA_CAST/text_F.pdf. [cit. 23. 5. 2026]. JIHOMORAVSKÝ KRAJ. Kapitola F – Cílové kvality krajiny Jihomoravského kraje; krajinné celky Velkobílovický (7) a Čejkovicko–velkopavlovický (9). Součást Zásad územního rozvoje Jihomoravského kraje a krajinné regionalizace JMK. Dostupné z: https://mapy.jmk.cz/geoportal/JMKStranky/files/documents/Regionalizace_JmK_text.pdf. [cit. 23. 5. 2026]. MINISTERSTVO ŽIVOTNÍHO PROSTŘEDÍ ČR. Metodická doporučení pro vyhodnocení vlivů politik územního rozvoje a územně plánovací dokumentace na životní prostředí (SEA) [online]. Věstník MŽP, ročník XV, únor 2015, částka 2. Dostupné z: https://portal.cenia.cz/eiasea/dokumenty/sea_metodicka_doporuceni. [cit. 17. 5. 2026]. PASQUALETTI, Martin J. Opposing Wind Energy Landscapes: A Search for Common Cause [online]. Annals of the Association of American Geographers, 2011. Dostupné z:	

Poř. č.	Připomínkové místo	Číslo jednací	Článek	AO	Připomínka	Vyhodnocení
					https://www.tandfonline.com/doi/abs/10.1080/00045608.2011.568879. [cit. 17. 5. 2026]. GUAN, J. et al. Landscape Visual Impact Evaluation for Onshore Wind Farm [online]. ISPRS International Journal of Geo-Information, 2022. Dostupné z: https://www.mdpi.com/2220-9964/11/12/594. [cit. 17. 5. 2026]. ČESKÁ REPUBLIKA. Zákon č. 100/2001 Sb., o posuzování vlivů na životní prostředí [online]. Dostupné z: https://www.zakonyprolidi.cz/cs/2001-100. [cit. 17. 5. 2026]. ČESKÁ REPUBLIKA. Zákon č. 114/1992 Sb., o ochraně přírody a krajiny [online]. Dostupné z: https://www.zakonyprolidi.cz/cs/1992-114. [cit. 17. 5. 2026]. RADA EVROPY. Evropská úmluva o krajině [online]. Florencie, 2000. Dostupné z: https://www.coe.int/en/web/landscape. [cit. 17. 5. 2026]. Připomínka č. 84: Nedostatečné posouzení přeshraničních vizuálních vlivů Dokumentace SEA sama připouští možnost přeshraničních dopadů navrhované akcelerační oblasti AOV99 – Podkovné. Uvádí, že vzhledem ke vzdálenosti od státní hranice může záměr ovlivnit krajinný ráz za hranicemi České republiky, především na území Slovenska, přičemž tento vliv označuje jako mírný. Dokumentace současně konstatuje, že přeshraniční vlivy jsou řešeny pouze omezením maximální výšky větrných elektráren. Takové hodnocení však postrádá odborný podklad umožňující ověřit jeho správnost. Dokumentace neobsahuje žádné modelové hodnocení dohledových vztahů, analýzu viditelnosti krajiny, fotorealistické vizualizace ani posouzení pohledových vazeb z přeshraničně významných území na slovenské a rakouské straně hranice. Chybí rovněž hodnocení dopadů na krajinné a kulturní hodnoty, které mohou být z území AOV99 – Podkovné vizuálně ovlivněny. Tento nedostatek je významný zejména vzhledem k tomu, že samotná SEA v jiné části dokumentace řadí AOV99 mezi oblasti s přeshraničním vizuálním vlivem na krajinný ráz, přičemž současně připouští možnost působení větrných elektráren v okruhu přibližně 15–20 km. Dokumentace tedy na jedné straně existenci přeshraničního působení připouští, na druhé straně však nepředkládá podklady, na jejichž základě dospěla k závěru o jeho pouze mírném významu. Nedostatky se mohou projevit zejména ve vztahu ke slovenskému území, které se nachází přibližně 8 km od akcelerační oblasti, a dále vůči rakouskému území ve vzdálenosti přibližně 15–16 km. U větrných elektráren o výšce až 200 m přitom nelze automaticky vycházet pouze ze vzdálenostního kritéria. Rozsah vizuálního působení závisí na konfiguraci terénu, nadmořských výškách, otevřenosti krajiny a směrech dálkových pohledů. Tyto parametry však dokumentace nehodnotí. Vzniká tak vnitřní rozpor dokumentace: přeshraniční vizuální vlivy jsou současně připuštěny i fakticky nehodnoceny. Bez kvantifikace rozsahu viditelnosti, bez vyhodnocení pohledových vztahů a bez identifikace potenciálně dotčených chráněných hodnot nelze ověřit správnost závěru o zanedbatelném či mírném dopadu. Hodnocení přeshraničních vlivů proto není přezkoumatelné a nesplňuje požadavek úplného zjištění pravděpodobných vlivů koncepce na životní prostředí. Nedostatky dokumentace jsou významné také z hlediska požadavků Úmluvy o posuzování vlivů na životní prostředí přesahujících státní hranice (Úmluva z Espoo; 1991). Úmluva vyžaduje identifikaci, posouzení a projednání pravděpodobných přeshraničních vlivů v případech, kdy může dojít k ovlivnění území jiného státu. Dokumentace SEA přitom sama připouští možnost přeshraničního vizuálního působení směrem na Slovensko, avšak bez modelového hodnocení, analýzy viditelnosti a identifikace konkrétních dotčených hodnot nelze ověřit skutečný rozsah těchto vlivů. V důsledku toho není zřejmé, zda byly přeshraniční dopady identifikovány v rozsahu odpovídajícím požadavkům Úmluvy z Espoo. Dokumentace SEA připouští existenci přeshraničních vizuálních dopadů AOV99 – Podkovné, avšak neobsahuje žádné modelové ani vizualizační posouzení jejich rozsahu. Nejsou vyhodnoceny pohledové vazby vůči území Slovenska ani Rakouska ani potenciálně dotčené krajinné a kulturní hodnoty. Závěr o mírném přeshraničním vlivu tak není podložen analytickými podklady a činí hodnocení v této části nepřezkoumatelným. Návrh řešení: Požaduji přepracování hodnocení přeshraničních vlivů AOV99 – Podkovné a doplnění samostatného objektivního posouzení přeshraničních vizuálních dopadů na území Slovenské republiky a Rakouské	

Poř. č.	Připomínkové místo	Číslo jednací	Článek	AO	Připomínka	Vyhodnocení
					republiky. Dokumentace musí být doplněna zejména o analýzu rozsahu viditelnosti větrných elektráren v krajině (ZTV – Zone of Theoretical Visibility), modelové hodnocení dálkových pohledů, realistické panoramatické vizualizace a vyhodnocení krajinných horizontů a přeshraničních pohledových vazeb. Dokumentace musí současně jednoznačně vyhodnotit, zda rozsah možných přeshraničních vizuálních dopadů nevyžaduje postup odpovídající požadavkům Úmluvy z Espoo. Současně požaduji samostatné vyhodnocení vlivů na významné krajinné, kulturní a rekreační hodnoty v přeshraničním prostoru, zejména na Archeopark Mikulčice–Kopčany, navazující území Kopčan, Holíče, přeshraniční krajinu podél řeky Moravy, chráněná území a další kulturně-historické lokality v širším území Slovenska a Rakouska. Dokumentace musí rovněž obsahovat hodnocení kumulativních přeshraničních vlivů a jednoznačně vysvětlit, na základě jakých odborných podkladů byl učiněn závěr o pouze mírném přeshraničním vlivu. Pokud nebude možné objektivně prokázat, že navržené řešení nevede k významnému zásahu do přeshraničního krajinného rázu, pohledových vztahů a chráněných hodnot území, požaduji vypuštění AOV99 – Podkovné z návrhu změny č. 2 Územního rozvojového plánu ČR. Zdroje: JIHOMORAVSKÝ KRAJ. Zásady územního rozvoje Jihomoravského kraje ve znění Aktualizací č. 1, 2, 3a, 3b a 4 [online]. Brno: Jihomoravský kraj, účinné od 18. 4. 2025. Dostupné z: https://www.kr-jihomoravsky.cz/archiv/oupsr/zur_jmk_a2a1_UZ/TEXTOVA_CAST/text_F.pdf. [cit. 23. 5. 2026]. RADA EVROPY. Evropská úmluva o krajině [online]. Florencie, 2000. Dostupné z: https://www.coe.int/en/web/landscape. [cit. 23. 5. 2026]. ÚMLUVA O POSUZOVÁNÍ VLIVŮ NA ŽIVOTNÍ PROSTŘEDÍ PŘESAHUJÍCÍCH STÁTNÍ HRANICE (Úmluva z Espoo) [online]. Espoo: United Nations Economic Commission for Europe, 1991. Dostupné z: https://unece.org/environmental-policy/convention-environmental-impact-assessment-transboundary-context-espoo-3. [cit. 23. 5. 2026]. J) Hmotné statky Připomínka č. 85: Nedostatečné hodnocení dopadů na tradiční vinařskou krajinu a její kulturní identitu Ve Vyhodnocení vlivů na udržitelný rozvoj území (SEA), v části věnované hmotným statkům, je vliv akcelerační oblasti AOV99 – Podkovné hodnocen jako nulový. Dokumentace současně uvádí, že větrné elektrárny budou umisťovány mimo kontakt s obytnou zástavbou a potenciální dosah vlivů vibrací nebo havárií na hmotné statky se nepředpokládá. Dále výslovně konstatuje, že účinek je „nulový ve všech časových řadách“, tedy jak v období výstavby, tak v době existence a provozu VTE. Současně uvádí, že stanovená opatření jsou dostatečná a SEA neobsahuje žádný další návrh opatření. Tento závěr však nevychází z reálného posouzení specifických charakteristik dotčeného území a opomíjí skutečnost, že významnou součástí území představuje tradiční vinařská krajina s kulturní, hospodářskou a turistickou funkcí. Dokumentace hodnotí hmotné statky převážně prostřednictvím technické infrastruktury a obytné zástavby. Současně identifikuje konkrétní technické prvky v území – vedení vysokého napětí a VTL plynovod – a stanovuje pro ně individuální ochranné podmínky, včetně minimálních odstupových vzdáleností a ochranných pásem. Dokumentace tedy rozlišuje a chrání jednotlivé technické prvky infrastruktury, avšak neprovádí obdobné individuální vyhodnocení kulturních a hospodářských hodnot území. Z dokumentace nevyplývá samostatné hodnocení dopadů na tradiční vinařskou krajinu, sklepní areály, vinařské stavby ani související kulturní a ekonomické vazby, přestože tyto prvky představují podstatnou část charakteru a využití území. V území se nachází mimořádně významný vinařský celek Nechory, tvořený více než 450 vinnými sklepy, které nepředstavují pouze jednotlivé stavby, ale dlouhodobě fungující kulturní, společenský a hospodářský systém. Součástí území jsou vinařské stezky, turistická infrastruktura, ubytovací zařízení a pravidelně pořádané kulturní a vinařské akce navštěvované stovkami až tisíci osob. Celý areál není využíván pouze sezónně, ale představuje celoročně aktivní prostor kulturního a hospodářského života. Studie Frantál a Kunc (2011) potvrzuje, že návštěvníci vinařských a venkovských regionů významně preferují zachovaný tradiční charakter krajiny, historickou kontinuitu prostředí a absenci dominantních technických prvků. Současně potvrzuje, že větrné elektrárny mohou být částí návštěvníků vnímány jako narušení autenticity krajiny a oslabení rekreační hodnoty území. Studie Silva a Delicado (2017) potvrzuje, že přítomnost větrných elektráren bývá částí návštěvníků vnímána	

Poř. č.	Připomínkové místo	Číslo jednací	Článek	AO	Připomínka	Vyhodnocení
					jako narušení estetické integrity krajiny, kulturní identity regionu a historického charakteru vinohradnického prostoru. Studie současně potvrzuje, že negativní reakce jsou nejsilnější právě v regionech založených na autentickém venkovském prostředí, tradičním zemědělském charakteru a krajinářské estetice. Studie Devine-Wright (2009) dále potvrzuje, že technická infrastruktura může významně ovlivňovat emocionální vztah obyvatel a návštěvníků ke krajině, pocit autenticity místa a psychologické vnímání kulturní krajiny. Studie pracuje s konceptem „sense of place“, tedy vazby mezi krajinou, historickou kontinuitou území a subjektivním vnímáním místa. Tyto faktory mají významný vliv nejen na kulturní hodnotu území, ale i na jeho dlouhodobou ekonomickou stabilitu a turistickou atraktivitu. Současně je významné, že dokumentace pracuje s předpokladem umístění VTE mimo kontakt s obytnou zástavbou, přičemž z dalších podkladů vyplývá, že část sklepních areálů ve Vrchních Nechorách nesplňuje ani vzdálenost 500 m od hranice AOV99 – Podkovné, obdobná situace nastává u části sklepů ve Spodních Nechorách a některé objekty v Josefově se nacházejí prakticky na hranici AOV99 – Podkovné. V případě některých objektů je uváděna vzdálenost přibližně 200 m. Samotná otázka odstupové vzdálenosti 500 m je řešena v jiných částech připomínek. Pro účely této kapitoly je však podstatná jiná skutečnost. Dokumentace redukuje hodnocení na formální kategorizaci objektů a nehodnotí skutečné funkční využívání území. V případě Nechor nejde pouze o jednotlivé sklepní objekty, ale o rozsáhlý kulturní a hospodářský celek s trvalým využíváním území. Rozpor nespočívá pouze v konkrétní vzdálenosti, ale především v tom, že dokumentace činí kategorický závěr o neexistenci vlivů, aniž by předtím samostatně vyhodnotila samotný předmět potenciálního vlivu. Rozpor je o to výraznější, že dokumentace současně dospívá ke třem kategorickým závěrům: vliv je nulový, účinek je nulový ve všech časových řadách a nejsou potřebná žádná další opatření SEA. Přesto dokumentace neobsahuje samostatné hodnocení sklepních areálů, vinařských staveb, kulturních vazeb, turistického využití území ani ekonomických funkcí vinařské krajiny. Dokumentace SEA: – neobsahuje samostatné hodnocení tradiční vinařské krajiny jako kulturního a hospodářského systému, – nehodnotí vinařské sklepy a související kulturní infrastrukturu jako funkční celek, – nevyhodnocuje turistické a socioekonomické vazby území, – neřeší význam kulturní identity a autenticity vinařského prostředí, – redukuje hodnocení hmotných statků převážně na technickou infrastrukturu a obytnou zástavbu. Takový postup je v rozporu se zákonem č. 100/2001 Sb., o posuzování vlivů na životní prostředí, s požadavkem úplného zjištění skutečného stavu věci podle § 3 správního řádu, s cíli územního plánování podle stavebního zákona a s požadavkem objektivního a přezkoumatelného vyhodnocení vlivů na hmotné statky. Dokumentace SEA je proto v této části nepřezkoumatelná. Návrh řešení: Požaduji doplnění samostatného vyhodnocení dopadů na tradiční vinařskou krajinu, sklepní areály, vinařské stavby a související kulturní, turistické a hospodářské vazby území, včetně posouzení ekonomické a kulturní funkce vinařského prostředí a jeho významu pro dlouhodobou stabilitu a identitu dotčeného území. Pokud nebude možné uvedené nedostatky objektivně a přezkoumatelně odstranit, požaduji vypuštění akcelerační oblasti AOV99 – Podkovné a souvisejícího územního opatření z návrhu Změny č. 2 Územního rozvojového plánu ČR. Zdroje: FRANTÁL, Bohumil; KUNC, Josef. Wind turbines in tourism landscapes: Czech Experience [online]. Annals of Tourism Research, 2011. Dostupné z: https://www.sciencedirect.com/science/article/abs/pii/S0160738310001271. [cit. 24. 5. 2026]. DEVINE-WRIGHT, P. Rethinking NIMBYism: The role of place attachment and place identity in explaining place-protective action [online]. Journal of Community & Applied Social Psychology, 2009, roč. 19, č. 6, s. 426–441. Dostupné z: https://onlinelibrary.wiley.com/doi/10.1002/casp.1004. [cit. 24. 5. 2026]. SILVA, L.; DELICADO, A. Wind farms and rural tourism: A Portuguese case study of residents' and visitors' perceptions and attitudes [online]. Moravian Geographical Reports, 2017. Dostupné z: https://www.geonika.cz/mgr/articles/10361-Volume_25_Issue_4_SILVA.pdf. [cit. 24. 5. 2026].	

Poř. č.	Připomínkové místo	Číslo jednací	Článek	AO	Připomínka	Vyhodnocení
					ČESKO. Zákon č. 100/2001 Sb., o posuzování vlivů na životní prostředí a o změně některých souvisejících zákonů (zákon o posuzování vlivů na životní prostředí), ve znění pozdějších předpisů [online]. Zákony pro lidi. Dostupné z: https://www.zakonyprolidi.cz/cs/2001-100. [cit. 24. 5. 2026]. Připomínka č. 86: Pokles hodnoty nemovitostí a omezení pokojného užívání majetku Dokumentace SEA v části věnované hmotným statkům hodnotí vlivy akcelerační oblasti AOV99 – Podkovné jako nulové. Současně uvádí, že větrné elektrárny budou umisťovány mimo kontakt s obytnou zástavbou, potenciální dosah vibrací nebo havárií na hmotné statky se nepředpokládá a účinek je hodnocen jako nulový ve všech časových řadách. Dokumentace současně neobsahuje žádný další návrh opatření SEA. Takový závěr však neobsahuje samostatné posouzení možných ekonomických dopadů na hodnotu nemovitostí ani možné omezení pokojného užívání majetku v širším funkčním území. Dokumentace současně redukuje hodnocení hmotných statků převážně na přímé fyzické zásahy, havárie nebo technické kolize s infrastrukturou. Z hodnocení však nevyplývá, že by byly posouzeny nepřímé důsledky změny charakteru území, změny vnímání krajiny nebo změny atraktivity prostředí pro bydlení, rekreaci a hospodářské využití. V případě AOV99 – Podkovné přitom nejde pouze o standardní obytnou zástavbu, ale také o území s významnou hospodářskou a rekreační funkcí založenou na vinařství, turistice a kvalitě krajinného prostředí. Hodnota nemovitostí v takovém území není dána pouze technickými parametry staveb, ale také kvalitou okolního prostředí, krajinářskou hodnotou území, rekreační funkcí a dlouhodobou atraktivitou lokality. Studie Westlund a Wilhelmsson (2021) potvrzuje, že hluk a vizuální dominance větrných elektráren představují významné negativní externality ovlivňující atraktivitu bydlení a kvalitu okolního prostředí. Studie Dröes a Koster (2016) dále potvrzuje negativní vliv větrných elektráren na ceny obytných nemovitostí zejména v lokalitách s výraznou vizuální a hlukovou expozicí. Studie Slavata a kol. (2025) analyzovala vývoj cen nemovitostí ve dvanácti obcích na základě údajů z katastru nemovitostí a dospěla k závěru, že přítomnost větrných elektráren nemusí mít negativní vliv na ceny nemovitostí. Současně však studie pracuje s agregovanými daty za celé katastrální území a nezohledňuje vzdálenost od VTE, jejich přímou viditelnost z obytných objektů ani rozdílnou míru expozice jednotlivých nemovitostí. Z těchto důvodů nelze její závěry bez dalšího vztáhnout na nemovitosti nacházející se v bezprostředním okolí záměru. Současně nelze opomenout, že ochrana vlastnického práva nezahrnuje pouze ochranu samotné existence majetku, ale také ochranu jeho pokojného užívání. Omezení pokojného užívání majetku může vzniknout i nepřímo, pokud dojde ke změně charakteru prostředí, snížení kvality obytného nebo rekreačního prostředí nebo omezení možností hospodářského využití území. Dokumentace SEA: – nehodnotí možné ekonomické dopady na hodnotu nemovitostí a staveb, – nehodnotí možné změny atraktivity území, – nehodnotí možné důsledky pro pokojné užívání majetku, – neřeší možné nepřímé dopady změny charakteru krajiny, – neobsahuje samostatné vyhodnocení ekonomických důsledků změny prostředí. Dokumentace tak činí kategorický závěr o nulovém vlivu, aniž by předtím samostatně hodnotila samotný předmět možného vlivu. Takový postup je v rozporu s § 3 správního řádu, podle něhož je správní orgán povinen zjistit stav věci, o němž nejsou důvodné pochybnosti, a s požadavkem objektivního a přezkoumatelného vyhodnocení vlivů na hmotné statky. Dokumentace SEA je proto v této části nepřezkoumatelná. Návrh řešení: Požaduji doplnění samostatného vyhodnocení možných ekonomických dopadů na hodnotu nemovitostí, kvalitu prostředí a pokojné užívání majetku, včetně vyhodnocení nepřímých dopadů změny charakteru krajiny a dlouhodobých ekonomických důsledků pro dotčené území. Pokud nebude možné uvedené nedostatky objektivně a přezkoumatelně odstranit, požaduji vypuštění akcelerační oblasti AOV99 – Podkovné a souvisejícího územního opatření z návrhu Změny č. 2 Územního rozvojového plánu ČR. Zdroje:	

Poř. č.	Připomínkové místo	Číslo jednací	Článek	AO	Připomínka	Vyhodnocení
					WESTLUND, Hans; WILHELMSSON, Mats. The Socio-Economic Cost of Wind Turbines: A Swedish Case Study [online]. Sustainability, 2021. Dostupné z: https://www.mdpi.com/2071-1050/13/12/6892. [cit. 17. 5. 2026]. DRÖES, Martijn I.; KOSTER, Hans R. A. Renewable energy and negative externalities: The effect of wind turbines on house prices [online]. Journal of Urban Economics, 2016. Dostupné z: https://www.sciencedirect.com/science/article/abs/pii/S0094119016300432. [cit. 17. 5. 2026]. SLAVATA, David et al. Vliv větrných elektráren na ceny nemovitostí v Česku [online]. VŠB – Technická univerzita Ostrava; Akademie věd ČR, 2025. Dostupné z: https://komoraoze.cz/wp-content/uploads/2025/06/vliv-vetrnych-elektraren_studie_final.pdf. [cit. 17. 5. 2026]. ČESKÁ REPUBLIKA. Usnesení předsednictva České národní rady č. 2/1993 Sb., Listina základních práv a svobod [online]. Dostupné z: https://www.zakonyprolidi.cz/cs/1993-2. [cit. 17. 5. 2026]. ČESKÁ REPUBLIKA. Zákon č. 100/2001 Sb., o posuzování vlivů na životní prostředí a o změně některých souvisejících zákonů (zákon o posuzování vlivů na životní prostředí) [online]. Dostupné z: https://www.zakonyprolidi.cz/cs/2001-100. [cit. 18. 5. 2026]. Připomínka č. 87: Nesoulad dokumentace SEA se skutečným stavem vyplývajícím z územních plánů – vinné sklepy Nechory a Josefov Dokumentace SEA v části věnované obyvatelstvu, veřejnému zdraví a souvisejícím vlivům uvádí, že nejbližší obytná zástavba se nachází ve vzdálenosti nad 500 m od akcelerační oblasti AOV99 – Podkovné a na tomto základě dovozuje zanedbatelné vlivy. Současně připouští existenci objektů v Nechorech a objektů u vinic v Josefově, avšak bez dalšího uzavírá, že význam těchto objektů je zanedbatelný. Dokumentace SEA však v této části vychází z nesprávně a neúplně zjištěného skutkového stavu, neboť pracuje s jednotlivými „objekty u vinic“, zatímco platná územně plánovací dokumentace dotčených obcí vymezuje Nechory a související sklepní lokality jako samostatné urbanistické, funkční a rozvojové celky. Dokumentace současně činí kategorické závěry o zanedbatelném významu těchto lokalit, aniž by předtím samostatně vyhodnotila jejich skutečné využití, urbanistický význam, plánovaný rozvoj nebo reálný rozsah dotčeného území. a) Nechory nejsou jednotlivé objekty, ale samostatné zastavěné území Územní plán Prušánek výslovně uvádí: „Zastavěné území je tvořeno souvislým zastavěným územím samotné obce Prušánky a několika dalšími územně oddělenými zastavěnými celky. Jedná se zejména o ... územně oddělené lokality vinných sklepů Spodní a Vrchní Nechory.“ Dokumentace SEA používá formulaci: „objekty v Nechorech“ zatímco územní plán používá právně a věcně odlišné označení: „zastavěné území“. Nejedná se tedy o jednotlivé rozptýlené stavby bez významnější funkce, ale o samostatně vymezený zastavěný celek. Tento rozdíl není pouze terminologický. Způsob vymezení území přímo ovlivňuje rozsah hodnocených vlivů, počet potenciálně dotčených objektů i celkové posouzení významnosti dopadů. b) Nechory představují historicky a urbanisticky významné území Územní plán Prušánek současně uvádí: „Plochy rekreace – vinné sklepy RS jsou stabilizovány severně od obce v unikátní lokalitě Vrchní a Spodní Nechory. Jedná se o historicky i urbanisticky cenné území…“ Územní plán tedy výslovně přiznává lokalitě: – historickou hodnotu, – urbanistickou hodnotu, – rekreační funkci, – zvláštní charakter území. Dokumentace SEA přitom neobsahuje samostatné hodnocení žádné z těchto charakteristik a nevysvětluje, proč mají být považovány za zanedbatelné. c) Územní plán předpokládá další rozvoj lokalit Územní plán Prušánek současně neřeší pouze zachování stávajícího stavu, ale přímo navrhuje další rozvoj: „Pro další rozvoj drobného vinařství v obci jsou v uvedených lokalitách navrženy nové zastavitelné plochy vinných sklepů…“ Konkrétně jsou navrženy: – Z16 – rozšíření Vrchních Nechor, – Z20 – rozšíření Spodních Nechor,	

Poř. č.	Připomínkové místo	Číslo jednací	Článek	AO	Připomínka	Vyhodnocení
					– Z21 – rozšíření Spodních Nechor. Platná územně plánovací dokumentace tedy předpokládá další rozvoj vinařských a rekreačních funkcí území. Mezi dokumentací SEA a platnou územně plánovací dokumentací tak existuje přímý vnitřní rozpor. Zatímco SEA redukuje lokalitu na jednotlivé objekty bez významnější funkce, územní plán současně označuje stejné území za historicky a urbanisticky významný celek a navrhuje jeho další rozvoj. d) Vinné sklepy nejsou pouze hospodářské objekty Podmínky využití ploch RS současně připouštějí: „stavby a zařízení sloužící pro vinné sklepy, individuální vinařskou malovýrobu (rodinná vinařství) a související rekreační činnost“ a dále:„umístění dalších staveb souvisejících s vinařstvím a turistickou infrastrukturou, např. ubytování do 12 osob, prodej vinařských produktů a další související drobnou občanskou vybavenost.“ Územní plán tedy výslovně připouští: – rodinná vinařství, – rekreační využití, – turistickou infrastrukturu, – ubytování, – prodej vinařských produktů, – služby. Dokumentace SEA přitom nehodnotí možné dopady na žádnou z uvedených funkcí. e) Konkrétní údaje z podkladů potvrzují odlišný skutkový stav Další podklady AOV99 současně obsahují konkrétní údaje, které potvrzují, že dokumentace SEA nevychází z úplně zjištěného skutkového stavu. Lokalita Nechory je tvořena dvěma částmi – Vrchní Nechory a Spodní Nechory, přičemž pro všechny sklepy ve Vrchních Nechorách není dodržena vzdálenost 500 m od hranice AOV99 a obdobná situace se týká i části Spodních Nechor. Další podklady současně uvádějí, že v části Prušánky–Nechory má trvalé bydliště 14 obyvatel a hranice AOV99 se v některých místech nachází přibližně ve vzdálenosti 180–380 m od Nechor. Současně je konkrétně identifikována: „Stavba v katastru Josefov – vinařství HM“, která se nachází přibližně 200 m od hranice navržené akcelerační oblasti. Seznam staveb s evidenčním číslem nepředstavuje úplný soupis objektů, neboť významná část sklepních objektů evidenční čísla ani nemá. Dokumentace SEA tedy současně činí kategorický závěr o zanedbatelném významu dotčených objektů, aniž je zřejmé, že byly všechny objekty vůbec identifikovány a vyhodnoceny. f) Dokumentace SEA nehodnotí skutečný předmět potenciálních vlivů a vychází z nesprávně a neúplně zjištěného skutkového stavu. Platné územní plány a další podklady současně prokazují existenci: – samostatných zastavěných území, – historicky a urbanisticky významných lokalit, – území určených pro rekreaci, vinařství a turistické využití, – ploch určených k dalšímu rozvoji, – konkrétních objektů nacházejících se ve vzdálenostech výrazně pod 500 m. Dokumentace SEA tak činí kategorické závěry bez odpovídajícího podkladového hodnocení. Takový postup zakládá nepřezkoumatelnost dokumentace pro nedostatek důvodů a pro vnitřní rozpornost závěrů. Návrh řešení: Požaduji doplnění dokumentace SEA o samostatné a přezkoumatelné vyhodnocení skutečného charakteru a funkčního využití sklepních lokalit Nechory a Josefov, včetně jejich postavení podle platné územně plánovací dokumentace dotčených obcí. Současně požaduji doplnění hodnocení souladu dokumentace SEA s platnými územními plány obcí Prušánky a Josefov, doplnění hodnocení sklepních lokalit jako samostatných zastavěných a funkčních územních celků, nikoliv pouze jako jednotlivých objektů ve volné krajině, doplnění hodnocení dopadů na rekreační, turistickou, vinařskou a hospodářskou funkci území, odstranění rozporů mezi skutkovým stavem vyplývajícím z územně plánovací dokumentace a závěry dokumentace SEA. Pokud nebude možné uvedené nedostatky objektivně a přezkoumatelně odstranit, požaduji vypuštění akcelerační oblasti AOV99 – Podkovné a souvisejícího územního opatření z návrhu Změny č. 2 Územního rozvojového plánu ČR.	

Poř. č.	Připomínkové místo	Číslo jednací	Článek	AO	Připomínka	Vyhodnocení
					Zdroje: JOSEFOV. Územní plán Josefov – úplné znění po poslední vydané změně č. 3. Textová část [online]. Josefov: Obecní úřad Josefov, 2020. Dostupné z: https://www.josefov.eu/investice/uzemni-plan/. [cit. 23. 5. 2026]. PRUŠÁNKY. Územní plán – textová a tabulková část [online]. Prušánky: Obec Prušánky, 2022. Dostupné z: https://obecprusanky.cz/uzemni-plan-obce/. [cit. 23. 5. 2026]. ČESKÁ REPUBLIKA. Zákon č. 100/2001 Sb., o posuzování vlivů na životní prostředí [online]. Dostupné z: https://www.zakonyprolidi.cz/cs/2001-100. [cit. 17. 5. 2026]. Připomínka č. 88: Nepřímé omezení vlastnického práva a zásah do kvality bydlení Dokumentace SEA v části věnované hmotným statkům hodnotí vlivy akcelerační oblasti AOV99 – Podkovné jako nulové. Současně uvádí, že větrné elektrárny budou umisťovány mimo kontakt s obytnou zástavbou, potenciální dosah vibrací nebo havárií na hmotné statky se nepředpokládá a účinek je hodnocen jako nulový ve všech časových řadách. Dokumentace současně neobsahuje žádný další návrh opatření SEA. Takový závěr však hodnotí převážně přímé fyzické zásahy do hmotných statků a neobsahuje samostatné posouzení možných nepřímých dopadů na výkon vlastnických práv a kvalitu obytného prostředí. Ochrana vlastnického práva nezahrnuje pouze ochranu samotné existence majetku, ale také možnost jeho plnohodnotného a pokojného užívání. Vlastnické právo zahrnuje oprávnění majetek držet, užívat, požívat jeho užitky a nakládat s ním. Omezení výkonu těchto oprávnění přitom nemusí vznikat pouze přímým fyzickým zásahem do nemovitosti. Nepřímé omezení výkonu vlastnického práva může vzniknout i v situaci, kdy dochází ke změně charakteru prostředí, zhoršení kvality bydlení, omezení možností užívání nemovitosti způsobem odpovídajícím jejímu účelu nebo ke snížení kvality obytného prostředí. Dokumentace SEA současně vychází z předpokladu, že nejbližší obytná zástavba se nachází ve vzdálenosti nad 500 m od akcelerační oblasti a na tomto základě dovozuje zanedbatelné vlivy na obyvatelstvo a veřejné zdraví. Z dalších podkladů však vyplývá odlišný skutkový stav. Lokalita Nechory je tvořena dvěma částmi – Vrchními Nechorami a Spodními Nechorami – přičemž pro všechny sklepy ve Vrchních Nechorách není dodržena vzdálenost 500 m od hranice AOV99 – Podkovné a obdobná situace se týká i části Spodních Nechor. Současně další podklady uvádějí, že v části Prušánky–Nechory má trvalé bydliště 14 obyvatel a hranice AOV99 – Podkovné se v některých místech nachází přibližně ve vzdálenosti 180–380 m od Nechor. Současně je konkrétně identifikována stavba v katastru Josefov (vinařství HM), která se nachází přibližně 200 m od hranice navržené akcelerační oblasti. Otázka samotných odstupových vzdáleností je řešena v jiných částech připomínek. V této části je však podstatné, že dokumentace SEA bez dalšího uzavírá, že nedojde k významným vlivům na obyvatelstvo a hmotné statky, přestože z podkladů vyplývá existence trvale obývaných lokalit a konkrétních objektů nacházejících se ve vzdálenostech výrazně nižších, než se kterými dokumentace pracuje. Dokumentace SEA současně nehodnotí nepřímé zásahy do vlastnického práva vyvolané dlouhodobou hlukovou zátěží, vizuální dominancí větrných elektráren, světelným znečištěním a změnou charakteru prostředí. Návrh AOV99 – Podkovné je proto třeba posoudit nejen z hlediska článku 11 Listiny základních práv a svobod, ale také z hlediska článku 8 Evropské úmluvy o ochraně lidských práv a základních svobod, který chrání soukromý a rodinný život a pokojné užívání domova. Přehledová studie Freiberg et al. (2019) uvádí, že dlouhodobé vystavení hluku, blikání, vizuální dominanci a industrializaci krajiny může vést ke zvýšenému stresu, zhoršení psychické pohody a pocitu narušení bezpečného domácího prostředí. Studie van Kamp a van den Berg (2021) dále potvrzuje, že významnou roli hraje amplitudová modulace, pulzující charakter zvuku, noční provoz a subjektivní pocit ztráty kontroly nad prostředím. Studie Westlund a Wilhelmsson (2021) současně potvrzuje, že negativní externality větrných elektráren mají přímý vliv na subjektivní kvalitu bydlení a vnímání obytného prostředí. Tyto psychosociální dopady představují významnou součást kvality bydlení a pokojného užívání majetku, kterou dokumentace SEA vůbec nevyhodnocuje. Současně dokumentace neobsahuje žádné objektivní poměřování veřejného přínosu navrženého řešení a rozsahu možných zásahů do vlastnických práv, kvality bydlení a pokojného užívání majetku. Není proto možné ověřit, zda navržené řešení nepředstavuje nepřiměřený zásah do práv dotčených osob.	

Poř. č.	Připomínkové místo	Číslo jednací	Článek	AO	Připomínka	Vyhodnocení
					Dokumentace SEA: – nehodnotí možné nepřímé zásahy do výkonu vlastnického práva, – nehodnotí možné omezení způsobu užívání nemovitostí, – neobsahuje samostatné hodnocení kvality obytného prostředí, – neřeší možné psychosociální dopady dlouhodobých změn prostředí, – neobsahuje hodnocení proporcionality zásahů do práv dotčených osob, – nehodnotí dlouhodobé důsledky změny charakteru území. Dokumentace současně činí kategorický závěr o neexistenci významných vlivů, aniž předtím samostatně hodnotí samotný předmět možného zásahu. Takový postup je v rozporu s článkem 11 Listiny základních práv a svobod, článkem 8 Evropské úmluvy o ochraně lidských práv a základních svobod, se zákonem č. 100/2001 Sb., s principem proporcionality zásahů do vlastnických práv a s požadavkem úplného zjištění skutečného stavu věci podle § 3 správního řádu. Dokumentace SEA je proto v této části nepřezkoumatelná. Návrh řešení: Požaduji doplnění samostatného vyhodnocení možných nepřímých zásahů do výkonu vlastnických práv, včetně posouzení dopadů na způsob užívání nemovitostí, kvalitu obytného prostředí, pokojné užívání majetku, soukromý a rodinný život a dlouhodobé podmínky pro bydlení a rekreační využití území. Současně požaduji doplnění hodnocení psychosociálních dopadů hluku, vizuální dominance, světelného znečištění a změny charakteru prostředí, včetně objektivního posouzení proporcionality zásahů do práv dotčených osob. Pokud nebude možné uvedené nedostatky objektivně a přezkoumatelně odstranit, požaduji vypuštění akcelerační oblasti AOV99 – Podkovné a souvisejícího územního opatření z návrhu Změny č. 2 Územního rozvojového plánu ČR. Zdroje: ČESKÁ REPUBLIKA. Usnesení předsednictva České národní rady č. 2/1993 Sb., Listina základních práv a svobod [online]. Dostupné z: https://www.zakonyprolidi.cz/cs/1993-2. [cit. 17. 5. 2026]. FREIBERG, Alice et al. Health effects of wind turbines on humans in residential settings: Results of a scoping review [online]. Environment International, 2019. Dostupné z: https://www.sciencedirect.com/science/article/abs/pii/S0013935118306145. [cit. 17. 5. 2026]. VAN KAMP, Ine; VAN DEN BERG, Frits. Health Effects Related to Wind Turbine Sound: An Update [online]. International Journal of Environmental Research and Public Health, 2021. Dostupné z: https://pmc.ncbi.nlm.nih.gov/articles/PMC8430592/. [cit. 17. 5. 2026]. WESTLUND, Hans; WILHELMSSON, Mats. The Socio-Economic Cost of Wind Turbines: A Swedish Case Study [online]. Sustainability, 2021. Dostupné z: https://www.mdpi.com/2071-1050/13/12/6892. [cit. 17. 5. 2026]. EUROPEAN COURT OF HUMAN RIGHTS. Hatton and Others v. United Kingdom [online]. HUDOC, 2003. Dostupné z: https://hudoc.echr.coe.int/eng?i=001-61188. [cit. 17. 5. 2026]. ČESKÁ REPUBLIKA. Zákon č. 100/2001 Sb., o posuzování vlivů na životní prostředí a o změně některých souvisejících zákonů (zákon o posuzování vlivů na životní prostředí) [online]. Dostupné z: https://www.zakonyprolidi.cz/cs/2001-100. [cit. 18. 5. 2026]. Připomínka č. 89: Rekreační hodnota krajiny a ekonomické dopady na území Dokumentace SEA neobsahuje samostatné vyhodnocení dopadů akcelerační oblasti AOV99 – Podkovné na rekreační využití území, turistickou atraktivitu krajiny ani na související ekonomické funkce území. V části věnované hmotným statkům dokumentace současně uzavírá, že vlivy jsou nulové ve všech časových řadách a neobsahuje žádný další návrh opatření SEA. Takový závěr však hodnotí především přímé fyzické zásahy do staveb a infrastruktury a neřeší možné dopady na rekreační a ekonomické využití území. Dokumentace současně vychází z předpokladu, že krajina představuje převážně prostor pro technické a hospodářské využití. Zcela opomíjí skutečnost, že krajina současně představuje významný ekonomický zdroj založený na své estetické, kulturní, rekreační a turistické hodnotě. V případě AOV99 – Podkovné je tato skutečnost zvláště významná, protože dotčené území nevykazuje pouze zemědělskou funkci, ale také významnou funkci vinařskou, rekreační a turistickou. Součástí území jsou sklepní lokality, vinařská infrastruktura, turistické aktivity a krajinné hodnoty představující významnou	

Poř. č.	Připomínkové místo	Číslo jednací	Článek	AO	Připomínka	Vyhodnocení
					součást hospodářského fungování území. Územní plán Prušánek současně označuje lokalitu Vrchních a Spodních Nechor za: „historicky i urbanisticky cenné území“ a připouští: „související rekreační činnost“, „ubytování do 12 osob“, „prodej vinařských produktů“ a další související turistickou infrastrukturu. Platná územně plánovací dokumentace tedy výslovně potvrzuje, že dotčené území plní vedle výrobní funkce také významnou rekreační, turistickou a hospodářskou funkci. Dokumentace SEA současně nevěnuje dostatečnou pozornost rekreační a ekonomické funkci krajiny, přestože krajské dokumenty považují tyto vlastnosti za součást cílového stavu krajiny a za legitimní předmět územního plánování. Zásady územního rozvoje Jihomoravského kraje (ZÚR) výslovně uvádějí: „Stanovené cílové kvality krajiny se opírají o identifikované krajinné, přírodní a kulturně historické hodnoty krajiny a reagují na zjištěné negativní nebo rušivé jevy v krajině.“ Současně ZÚR uvádějí, že cílem je vytváření podmínek pro harmonizaci sociálních, hospodářských a environmentálních procesů při zachování kulturní krajiny. Krajská studie Vymezení cílových charakteristik krajiny Jihomoravského kraje dále uvádí, že cílové charakteristiky krajiny mají akceptovat přání a požadavky obyvatel týkající se charakteristických znaků krajiny, ve které žijí. Studie současně výslovně zdůrazňuje význam každodenního vnímání krajiny: „...snažili jsme se najít i ty části, které nejsou dominantní či jedinečné, ale uplatňují se v každodenním vnímání krajiny jejími obyvateli…“. Výsledky tohoto hodnocení byly následně použity při tvorbě cílových charakteristik krajiny Jihomoravského kraje. Význam krajinného charakteru pro turistickou a ekonomickou stabilitu regionů potvrzují také odborné studie. Studie Aitchison et al. (2014) uvádí, že postupná industrializace venkovské krajiny může vést ke ztrátě rekreační hodnoty krajiny, k oslabení turistické atraktivity území, ke změně image regionu a ke snížení návštěvnosti krajinně citlivých oblastí. Za zvláště citlivá území studie označuje zejména vinařské regiony, tradiční zemědělské krajiny, oblasti založené na estetické hodnotě prostředí a regiony s kulturně-krajinářskou identitou. Dotčené území AOV99 – Podkovné přitom vykazuje znaky všech uvedených charakteristik. Dokumentace SEA však: – nehodnotí možné dopady na vinařský turismus, – nehodnotí možné dopady na rekreační využití území, – nehodnotí změnu atraktivity území a krajinného obrazu, – neřeší možné ekonomické dopady na region, – nehodnotí synergické působení více technických prvků v krajině, – nehodnotí dlouhodobé ekonomické důsledky změny charakteru krajiny. Dokumentace současně činí kategorický závěr o nulových vlivech, aniž by samostatně vyhodnotila samotný předmět možného zásahu. Mezi dokumentací SEA a krajskými dokumenty tak vzniká vnitřní rozpor. Zatímco krajské dokumenty považují krajinný charakter, rekreační využití, kulturní identitu a každodenní vnímání krajiny za významné hodnoty území, dokumentace SEA tyto skutečnosti samostatně nehodnotí a bez dalšího uzavírá neexistenci významných vlivů. Takový postup je v rozporu se zákonem č. 100/2001 Sb., se zásadou úplného zjištění skutečného stavu podle § 3 správního řádu a s požadavkem přezkoumatelného hodnocení vlivů. Dokumentace SEA je proto v této části nepřezkoumatelná. Návrh řešení: Požaduji doplnění samostatného hodnocení dopadů na rekreační a turistickou funkci území, vyhodnocení možných ekonomických dopadů na vinařství a související turistické aktivity, posouzení změny atraktivity krajiny a krajinného obrazu a vyhodnocení dlouhodobých kumulativních dopadů na hospodářské fungování území. Současně požaduji doplnění hodnocení souladu návrhu s cílovými kvalitami krajiny a krajskými dokumenty upravujícími ochranu krajinného charakteru. Pokud nebude možné uvedené nedostatky objektivně a přezkoumatelně odstranit, požaduji vypuštění akcelerační oblasti AOV99 – Podkovné a souvisejícího územního opatření z návrhu Změny č. 2 Územního rozvojového plánu ČR. Zdroje:	

Poř. č.	Připomínkové místo	Číslo jednací	Článek	AO	Připomínka	Vyhodnocení
					PRUŠÁNKY. Územní plán – textová a tabulková část [online]. Prušánky: Obec Prušánky, 2022. Dostupné z: https://obecprusanky.cz/uzemni-plan-obce/. [cit. 24. 5. 2026]. JIHOMORAVSKÝ KRAJ. Zásady územního rozvoje Jihomoravského kraje ve znění Aktualizací č. 1, 2, 3a, 3b a 4 [online]. Brno: Jihomoravský kraj, účinné od 18. 4. 2025. Dostupné z: https://www.kr-jihomoravsky.cz/archiv/oupsr/zur_jmk_a2a1_UZ/TEXTOVA_CAST/text_F.pdf. [cit. 24. 5. 2026]. JIHOMORAVSKÝ KRAJ. Kapitola F – Cílové kvality krajiny Jihomoravského kraje; krajinné celky Velkobílovický (7) a Čejkovicko–velkopavlovický (9). Součást Zásad územního rozvoje Jihomoravského kraje a krajinné regionalizace JMK. Dostupné z: https://mapy.jmk.cz/geoportal/JMKStranky/files/documents/Regionalizace_JmK_text.pdf. [cit. 24. 5. 2026]. AITCHISON, Cara; MACLEOD, Nicola E.; SHAW, Stephen J. Leisure and Tourism Landscapes: Social and Cultural Geographies [online]. London: Routledge, 2014. Dostupné z: https://www.taylorfrancis.com/books/mono/10.4324/9780203754900/leisure-tourism-landscapes-cara-aitchison-nicola-macleod-nicola-macleod-stephen-shaw. [cit. 24. 5. 2026]. ČESKÁ REPUBLIKA. Zákon č. 100/2001 Sb., o posuzování vlivů na životní prostředí a o změně některých souvisejících zákonů (zákon o posuzování vlivů na životní prostředí) [online]. Dostupné z: https://www.zakonyprolidi.cz/cs/2001-100. [cit. 24. 5. 2026]. ČESKÁ REPUBLIKA. Zákon č. 500/2004 Sb., správní řád [online]. Dostupné z: https://www.zakonyprolidi.cz/cs/2004-500. [cit. 24. 5. 2026]. Připomínka č. 90: Poškození místní infrastruktury a dopady stavební fáze Dokumentace SEA v části věnované hmotným statkům hodnotí vlivy akcelerační oblasti AOV99 – Podkovné jako nulové a uvádí, že potenciální dosah vlivů na hmotné statky se nepředpokládá. Současně uvádí nulový účinek ve všech časových řadách a neobsahuje žádný další návrh opatření SEA. Takový závěr však neobsahuje samostatné vyhodnocení dopadů stavební fáze na místní komunikace, technickou infrastrukturu a způsob využití území během realizace záměru. Dokumentace současně redukuje hodnocení hmotných statků převážně na provozní fázi větrných elektráren a na přímé fyzické střety s technickou infrastrukturou. Zcela opomíjí skutečnost, že samotná výstavba větrných elektráren představuje významný zásah do území, který je spojen s intenzivní dopravní a stavební činností. Výstavba větrných elektráren běžně zahrnuje: – přepravu nadrozměrných konstrukčních dílů, – dopravu stavebních mechanismů, – přepravu velkých objemů zeminy a stavebních materiálů, – budování manipulačních ploch, – úpravy dopravního napojení a přístupových tras, – dočasné i trvalé zásahy do komunikační sítě. Dokumentace SEA přitom neobsahuje hodnocení, zda stávající komunikační síť vůbec umožňuje realizaci takového záměru bez významných zásahů do území. Tato skutečnost je zvláště významná v případě AOV99 – Podkovné. Z podkladů vyplývá, že významnou část území tvoří vinice, které představují přibližně 66 % plochy dotčeného území, přičemž přístupnost území je zajišťována převážně prostřednictvím polních cest a místních komunikací nižšího významu. Současně je okolní silniční síť tvořena zejména silnicemi III. třídy, které nejsou primárně určeny pro dlouhodobé zatížení nadrozměrnou stavební dopravou. Dokumentace SEA přitom nehodnotí: – kapacitní možnosti stávajících komunikací, – nutnost rozšíření nebo úprav dopravních tras, – možné poškození místních komunikací a polních cest, – možné zásahy do vinohradů a zemědělských ploch, – dočasné omezení přístupu k pozemkům, – dopady na technickou infrastrukturu v průběhu výstavby. Tato otázka je přitom významná zejména vzhledem k charakteru území. V případě území s vysokým podílem vinic nepředstavují přístupové komunikace pouze běžnou dopravní infrastrukturu, ale současně slouží jako základní obslužná síť pro zemědělské hospodaření, vinařskou činnost a každodenní využívání	

Poř. č.	Připomínkové místo	Číslo jednací	Článek	AO	Připomínka	Vyhodnocení
					území. Dokumentace SEA současně činí kategorický závěr o nulovém vlivu na hmotné statky, aniž by předtím samostatně hodnotila samotný předmět možného vlivu. Takový postup vytváří vnitřní rozpor dokumentace. Na jedné straně dokumentace připouští realizaci rozsáhlého technického záměru zahrnujícího výstavbu více větrných elektráren, na druhé straně bez dalšího uzavírá neexistenci vlivů na infrastrukturu a hmotné statky, aniž by analyzovala samotný průběh stavební fáze. Dokumentace SEA: – neobsahuje samostatné hodnocení dopadů stavební fáze, – nehodnotí kapacitu stávající dopravní infrastruktury, – nehodnotí možné poškození místních a polních komunikací, – nehodnotí možné zásahy do vinohradů a zemědělského využití území, – neřeší omezení přístupu k pozemkům, – nehodnotí možné dopady na technickou infrastrukturu. Takový postup je v rozporu se zákonem č. 100/2001 Sb. a s požadavkem úplného zjištění skutečného stavu podle § 3 správního řádu. Dokumentace SEA je proto v této části nepřezkoumatelná. Návrh řešení: Požaduji doplnění samostatného vyhodnocení dopadů stavební fáze na místní komunikace a technickou infrastrukturu, včetně posouzení kapacity dopravní sítě, možných zásahů do polních cest, vinohradů a zemědělských ploch a vyhodnocení dočasných i dlouhodobých omezení využívání území. Současně požaduji doplnění hodnocení potřebných dopravních úprav, manipulačních ploch a tras pro nadrozměrnou dopravu, včetně vyhodnocení kumulativních dopadů na území. Pokud nebude možné uvedené nedostatky objektivně a přezkoumatelně odstranit, požaduji vypuštění akcelerační oblasti AOV99 – Podkovné a souvisejícího územního opatření z návrhu Změny č. 2 Územního rozvojového plánu ČR. Zdroje: JIHOMORAVSKÝ KRAJ. Zásady územního rozvoje Jihomoravského kraje ve znění Aktualizací č. 1, 2, 3a, 3b a 4 [online]. Brno: Jihomoravský kraj, účinné od 18. 4. 2025. Dostupné z: https://www.kr-jihomoravsky.cz/archiv/oupsr/zur_jmk_a2a1_UZ/TEXTOVA_CAST/text_F.pdf. [cit. 24. 5. 2026]. ČESKÁ REPUBLIKA. Zákon č. 100/2001 Sb., o posuzování vlivů na životní prostředí a o změně některých souvisejících zákonů (zákon o posuzování vlivů na životní prostředí) [online]. Dostupné z: https://www.zakonyprolidi.cz/cs/2001-100. [cit. 24. 5. 2026]. ČESKÁ REPUBLIKA. Zákon č. 500/2004 Sb., správní řád [online]. Dostupné z: https://www.zakonyprolidi.cz/cs/2004-500. [cit. 24. 5. 2026]. Připomínka č. 91: Omezení budoucího rozvoje obcí a blokace území Dokumentace SEA neobsahuje samostatné vyhodnocení dlouhodobých územních dopadů akcelerační oblasti AOV99 – Podkovné na budoucí rozvoj obcí, jejich rozvojové možnosti a využitelnost navazujících území. Současně v části věnované hmotným statkům uzavírá, že vlivy jsou nulové ve všech časových řadách a neobsahuje žádný další návrh opatření SEA. Takový závěr však nehodnotí dlouhodobé územní důsledky vyplývající z umístění rozsáhlého technického záměru a souvisejících omezení využití území. Dokumentace současně hodnotí území převážně z hlediska umístění samotných větrných elektráren a jejich přímých fyzických dopadů. Neřeší však skutečnost, že akcelerační oblast představuje dlouhodobý zásah do struktury území a může ovlivňovat budoucí rozvoj sídel, rozsah využitelných ploch i možnosti dalšího rozvoje obcí. Tato skutečnost je významná zejména v případě AOV99 – Podkovné, kde dotčené území představuje prostor s významným podílem vinařské krajiny, navazujících sklepních lokalit a rozvojových ploch obcí. Územní plán Prušánek současně neřeší pouze zachování stávajícího stavu, ale výslovně navrhuje nové rozvojové plochy: „Pro další rozvoj drobného vinařství v obci jsou v uvedených lokalitách navrženy nové zastavitelné plochy vinných sklepů.“ Konkrétně:	

Poř. č.	Připomínkové místo	Číslo jednací	Článek	AO	Připomínka	Vyhodnocení
					– Z16 – rozšíření Vrchních Nechor, – Z20 – rozšíření Spodních Nechor, – Z21 – rozšíření Spodních Nechor. Platná územně plánovací dokumentace tedy výslovně předpokládá budoucí rozvoj vinařských a rekreačních funkcí území. Současně Zásady územního rozvoje Jihomoravského kraje uvádějí, že cílové kvality krajiny mají zabezpečovat: „možný udržitelný rozvoj (zajišťující harmonizaci změn způsobených sociálními, hospodářskými a environmentálními procesy).“ ZÚR Jihomoravského kraje dále uvádějí, že úkoly územního plánování představují opatření podporující: „ochranu, správu a plánování krajiny ve smyslu Evropské úmluvy o krajině.“ Specifickou okolností dotčeného území je současně vysoký podíl vinic, které tvoří přibližně 66 % plochy území. Vinice nepředstavují běžné dočasné zemědělské využití území, ale dlouhodobou trvalou kulturu spojenou s významnými investicemi, dlouhou dobou návratnosti a zvláštním právním režimem. Založení vinice představuje dlouhodobý proces spojený s výsadbou, registrací vinic, hospodařením a navazující vinařskou infrastrukturou. Současně nejde o plochy, které by bylo možné bez významných ekonomických, technických a právních důsledků jednoduše převést na jiné využití. Vinařské plochy navíc představují území se zvláštní stabilitou využití, které je chráněno zvláštní právní úpravou podle zákona č. 321/2004 Sb., o vinohradnictví a vinařství. Omezení využitelnosti takových ploch proto nepředstavuje pouze krátkodobý zásah do zemědělského hospodaření, ale může vytvářet dlouhodobou územní blokaci a omezení budoucích rozvojových možností obcí, zejména v území, kde jsou vinařské funkce, sklepní lokality a související infrastruktura vzájemně propojeny. Dokumentace SEA přitom nehodnotí: – možné omezení budoucího rozvoje sídel, – možné omezení vymezování nových rozvojových ploch, – dlouhodobé omezení využití vinařských ploch, – možné omezení rozvoje sklepních lokalit a souvisejících funkcí, – dlouhodobé změny funkčního využití území, – synergické působení dalších limitů v území. Současně dokumentace nehodnotí možnou kumulaci dalších omezení vyplývajících z ochranných pásem, technické infrastruktury a navazujících staveb. Mezi dokumentací SEA a územně plánovací dokumentací tak vzniká přímý vnitřní rozpor. Zatímco územní plány a krajské dokumenty předpokládají aktivní rozvoj území a zachování jeho funkční diverzity, dokumentace SEA bez dalšího uzavírá neexistenci významných dopadů, aniž by posoudila dlouhodobé územní důsledky. Dokumentace současně činí kategorický závěr o nulových vlivech, aniž samostatně hodnotí samotný předmět možného zásahu. Takový postup je v rozporu se zákonem č. 100/2001 Sb., se zákonem č. 321/2004 Sb., o vinohradnictví a vinařství, s požadavkem úplného zjištění skutečného stavu podle § 3 správního řádu a s požadavkem přezkoumatelného hodnocení dlouhodobých vlivů. Dokumentace SEA je proto v této části nepřezkoumatelná. Návrh řešení: Požaduji doplnění samostatného hodnocení dlouhodobých územních dopadů akcelerační oblasti AOV99 – Podkovné na budoucí rozvoj obcí a využití území, včetně posouzení vlivu na rozvojové plochy, vinařské lokality, sklepní území a dlouhodobé možnosti územního rozvoje. Současně požaduji doplnění hodnocení možných omezení využívání ploch vinic a souvisejících hospodářských funkcí, včetně vyhodnocení souladu návrhu s územními plány dotčených obcí a Zásadami územního rozvoje Jihomoravského kraje. Pokud nebude možné uvedené nedostatky objektivně a přezkoumatelně odstranit, požaduji vypuštění akcelerační oblasti AOV99 – Podkovné a souvisejícího územního opatření z návrhu Změny č. 2 Územního rozvojového plánu ČR. Zdroje: MINISTERSTVO PRO MÍSTNÍ ROZVOJ. MANUÁL SEA – Vyhodnocení vlivů ÚPD na životní prostředí a	

Poř. č.	Připomínkové místo	Číslo jednací	Článek	AO	Připomínka	Vyhodnocení
					další souvislosti. Jednotné postupy a náležitosti v rámci strategického posuzování vlivů na životní prostředí a veřejné zdraví [online]. Praha: Ministerstvo pro místní rozvoj. Dostupné z: https://portal.cenia.cz/eiasea/dokumenty/dokumentSoubor/2244/Vyhodnocen%C3%AD%20vliv%C5%AF%20%C3%9APD%20na%20%C5%Beivotn%C3%AD%20prost%C5%99ed%C3%AD%20a%20dal%C5%A1%C3%AD%20souvislosti.pdf?. [cit. 24. 5. 2026]. JIHOMORAVSKÝ KRAJ. Zásady územního rozvoje Jihomoravského kraje ve znění Aktualizací č. 1, 2, 3a, 3b a 4 [online]. Brno: Jihomoravský kraj, účinné od 18. 4. 2025. Dostupné z: https://www.kr-jihomoravsky.cz/archiv/oupsr/zur_jmk_a2a1_UZ/TEXTOVA_CAST/text_F.pdf. [cit. 24. 5. 2026]. JOSEFOV. Územní plán Josefov – úplné znění po poslední vydané změně č. 3. Textová část [online]. Josefov: Obecní úřad Josefov, 2020. Dostupné z: https://www.josefov.eu/investice/uzemni-plan/. [cit. 23. 5. 2026]. PRUŠÁNKY. Územní plán – textová a tabulková část [online]. Prušánky: Obec Prušánky, 2022. Dostupné z: https://obecprusanky.cz/uzemni-plan-obce/. [cit. 23. 5. 2026]. ČESKÁ REPUBLIKA. Zákon č. 100/2001 Sb., o posuzování vlivů na životní prostředí a o změně některých souvisejících zákonů (zákon o posuzování vlivů na životní prostředí) [online]. Dostupné z: https://www.zakonyprolidi.cz/cs/2001-100. [cit. 18. 5. 2026]. ČESKÁ REPUBLIKA. Zákon č. 500/2004 Sb., správní řád [online]. Dostupné z: https://www.zakonyprolidi.cz/cs/2004-500. [cit. 18. 5. 2026]. ČESKÁ REPUBLIKA. Zákon č. 321/2004 Sb., o vinohradnictví a vinařství a o změně některých souvisejících zákonů [online]. Dostupné z: https://www.zakonyprolidi.cz/cs/2004-321. [cit. 24. 5. 2026]. RADA EVROPY. Evropská úmluva o krajině [online]. Florencie, 2000. Dostupné z: https://www.coe.int/en/web/landscape. [cit. 23. 5. 2026]. Připomínka č. 92: Ekonomické oslabení obcí a ztráta vyjednávací pozice samospráv Dokumentace SEA neobsahuje samostatné vyhodnocení možných dlouhodobých ekonomických dopadů akcelerační oblasti AOV99 – Podkovné na ekonomickou stabilitu dotčených obcí a na postavení samospráv při rozhodování o budoucím rozvoji území. Současně v části věnované hmotným statkům uzavírá, že vlivy jsou nulové ve všech časových řadách a neobsahuje žádný další návrh opatření SEA. Takový závěr však nehodnotí širší ekonomické a institucionální důsledky navrženého řešení. Dokumentace současně hodnotí území převážně z pohledu umístění jednotlivých technických staveb a jejich přímých fyzických dopadů. Nehodnotí však skutečnost, že rozsáhlé technické zásahy mohou vytvářet dlouhodobé změny ekonomického fungování území a současně ovlivňovat možnosti samospráv rozhodovat o budoucím rozvoji obcí. V případě AOV99 – Podkovné je tato skutečnost zvláště významná, protože dotčené území nevykazuje pouze zemědělskou funkci, ale současně představuje prostor s významnou: – vinařskou funkcí, – rekreační a turistickou funkcí, – hospodářskou funkcí navázanou na krajinný charakter území, – funkcí dlouhodobého rozvoje obcí. Územní plány dotčených obcí Josefov a Prušánky současně předpokládají pokračující rozvoj vinařských lokalit, sklepních areálů a souvisejících hospodářských aktivit. Dokumentace SEA však nehodnotí, zda navrhované řešení může vést k dlouhodobému omezení těchto rozvojových možností. Současně nelze opomenout, že ekonomické dopady nemusí být rozloženy rovnoměrně. Přínosy navrženého řešení mohou být distribuovány odlišně od jeho negativních dopadů. Zatímco část ekonomických přínosů může být realizována mimo území dotčených obcí nebo mimo okruh přímo dotčených osob, negativní důsledky mohou nést zejména: – obyvatelé dotčeného území, – vlastníci nemovitostí, – místní podnikatelé, – vinařství a navazující služby, – subjekty ekonomicky závislé na turistické a rekreační atraktivitě území. Dokumentace SEA současně neobsahuje žádné vyhodnocení: – rozdělení ekonomických přínosů a zátěží,	

Poř. č.	Připomínkové místo	Číslo jednací	Článek	AO	Připomínka	Vyhodnocení
					– možných dopadů na místní hospodářské aktivity, – dlouhodobé ekonomické stability obcí, – vlivu na budoucí investiční potenciál území, – vlivu na možnosti samospráv rozhodovat o budoucím rozvoji. Významná je současně otázka postavení samospráv. Vymezení akcelerační oblasti může fakticky ovlivňovat budoucí rozhodování obcí o využití území, a to i v situaci, kdy územní plánovací dokumentace obcí vychází z odlišných rozvojových priorit. Samosprávy přitom představují základní nástroj ochrany místních zájmů a dlouhodobého rozvoje území. Pokud dochází k významnému omezení jejich možností ovlivňovat budoucí podobu území, musí být takové omezení samostatně a přezkoumatelně vyhodnoceno. Dokumentace SEA přitom nehodnotí: – možné omezení rozhodovacích možností obcí, – možné oslabení postavení samospráv při budoucím rozvoji území, – možné nerovnoměrné rozložení přínosů a negativních dopadů, – dlouhodobé ekonomické důsledky pro místní území. Dokumentace současně činí kategorický závěr o neexistenci významných vlivů, aniž předtím samostatně hodnotí samotný předmět možného zásahu. Takový postup vytváří vnitřní rozpor dokumentace, neboť na jedné straně připouští významné dlouhodobé zásahy do využití území, zatímco na straně druhé nehodnotí jejich možné dopady na ekonomickou stabilitu obcí a institucionální postavení samospráv. Takový postup je v rozporu se zákonem č. 100/2001 Sb., s požadavkem úplného zjištění skutečného stavu podle § 3 správního řádu a s požadavkem přezkoumatelného hodnocení dlouhodobých vlivů. Dokumentace SEA je proto v této části nepřezkoumatelná. Návrh řešení: Požaduji doplnění samostatného hodnocení ekonomických dopadů akcelerační oblasti AOV99 – Podkovné na dotčené obce, včetně vyhodnocení možného nerovnoměrného rozložení přínosů a negativních dopadů, dopadů na místní hospodářské aktivity a dlouhodobou ekonomickou stabilitu území. Současně požaduji doplnění samostatného posouzení dopadů na postavení samospráv a jejich možnosti ovlivňovat budoucí rozvoj území. Pokud nebude možné uvedené nedostatky objektivně a přezkoumatelně odstranit, požaduji vypuštění akcelerační oblasti AOV99 – Podkovné a souvisejícího územního opatření z návrhu Změny č. 2 Územního rozvojového plánu ČR. Zdroje: MINISTERSTVO PRO MÍSTNÍ ROZVOJ. MANUÁL SEA – Vyhodnocení vlivů ÚPD na životní prostředí a další souvislosti. Jednotné postupy a náležitosti v rámci strategického posuzování vlivů na životní prostředí a veřejné zdraví [online]. Praha: Ministerstvo pro místní rozvoj. Dostupné z: https://portal.cenia.cz/eiasea/dokumenty/dokumentSoubor/2244/Vyhodnocen%C3%AD%20vliv%C5%AF%20%C3%9APD%20na%20%C5%Beivotn%C3%AD%20prost%C5%99ed%C3%AD%20a%20dal%C5%A1%C3%AD%20souvislosti.pdf?. [cit. 24. 5. 2026]. ČESKÁ REPUBLIKA. Ústavní zákon č. 1/1993 Sb., Ústava České republiky [online]. Dostupné z: https://www.zakonyprolidi.cz/cs/1993-1. [cit. 24. 5. 2026]. ČESKÁ REPUBLIKA. Usnesení předsednictva České národní rady č. 2/1993 Sb., Listina základních práv a svobod [online]. Dostupné z: https://www.zakonyprolidi.cz/cs/1993-2. [cit. 17. 5. 2026]. ČESKÁ REPUBLIKA. Zákon č. 128/2000 Sb., o obcích (obecní zřízení) [online]. Dostupné z: https://www.zakonyprolidi.cz/cs/2000-128. [cit. 24. 5. 2026]. ČESKÁ REPUBLIKA. Zákon č. 100/2001 Sb., o posuzování vlivů na životní prostředí a o změně některých souvisejících zákonů (zákon o posuzování vlivů na životní prostředí) [online]. Dostupné z: https://www.zakonyprolidi.cz/cs/2001-100. [cit. 18. 5. 2026]. ČESKÁ REPUBLIKA. Zákon č. 500/2004 Sb., správní řád [online]. Dostupné z: https://www.zakonyprolidi.cz/cs/2004-500. [cit. 18. 5. 2026]. JIHOMORAVSKÝ KRAJ. Zásady územního rozvoje Jihomoravského kraje ve znění Aktualizací č. 1, 2, 3a, 3b a 4 [online]. Brno: Jihomoravský kraj, účinné od 18. 4. 2025. Dostupné z: https://www.kr-	

Poř. č.	Připomínkové místo	Číslo jednací	Článek	AO	Připomínka	Vyhodnocení
					jihomoravsky.cz/archiv/oupsr/zur_jmk_a2a1_UZ/TEXTOVA_CAST/text_F.pdf. [cit. 24. 5. 2026]. JOSEFOV. Územní plán Josefov – úplné znění po poslední vydané změně č. 3. Textová část [online]. Josefov: Obecní úřad Josefov, 2020. Dostupné z: https://www.josefov.eu/investice/uzemni-plan/. [cit. 23. 5. 2026]. PRUŠÁNKY. Územní plán – textová a tabulková část [online]. Prušánky: Obec Prušánky, 2022. Dostupné z: https://obecprusanky.cz/uzemni-plan-obce/. [cit. 23. 5. 2026]. K) Nesouhlas dotčených obcí a veřejnosti Připomínka č. 93: Nesouhlas dotčených obcí Dokumentace SEA nedostatečně zohledňuje rozsah, intenzitu a územní význam nesouhlasu dotčených obcí a veřejnosti s návrhem akcelerační oblasti AOV99 – Podkovné. V dotčeném území existuje dlouhodobě formulovaný a koordinovaný nesouhlas veřejnosti a samospráv s umísťováním větrných elektráren v navrhovaném území nebo v jeho bezprostředním okolí. Dotčené obce přijaly usnesení zastupitelstev vyjadřující nesouhlas s návrhem AOV99 – Podkovné: – Obec Starý Poddvorov – usnesení č. 11 ze dne 29. 4. 2026 – Obec Dolní Bojanovice – usnesení č. ZO/47/26 ze dne 29. 4. 2026 – Obec Prušánky – usnesení č. 10/20Z/2026 ze dne 4. 5. 2026 – Obec Nový Poddvorov – usnesení č. 7/80 ze dne 11. 5. 2026 – Obec Josefov – usnesení č. 18/20 ze dne 11. 5. 2026 Další obce v širším území přijaly usnesení vyjadřující nesouhlas s výstavbou větrných elektráren: – Obec Mikulčice – usnesení č. 7 ze dne 9. 9. 2025 Na základě přijatých usnesení zastupitelstev vyplývá, že všechny dotčené obce v území AOV99 – Podkovné přijaly formální akty vyjadřující nesouhlas s návrhem akcelerační oblasti nebo s jejími dopady do svého území. Současně nejde pouze o deklaratorní vyjádření nesouhlasu. Opakovaně byly přijaty konkrétní kroky směřující k aktivní ochraně zájmů obcí, zejména pověření starostů nebo rad obcí k podání námitek, připomínek a dalších řádných či mimořádných opravných prostředků, k hájení zájmů obce v navazujících procesech a ke koordinaci postupu s dalšími dotčenými samosprávami. Ve stanoviscích jednotlivých obcí se zároveň opakují obdobné věcné výhrady, zejména neřešené kumulativní vlivy, absence konkrétní lokalizace větrných elektráren, nedostatečná ochrana obytného prostředí, nedostatečné zohlednění specifického charakteru vinařské krajiny a nejasnost navržených podmínek. Tato skutečnost nesvědčí o izolovaných individuálních postojích jednotlivých obcí, ale o dlouhodobém, koordinovaném a věcně podloženém nesouhlasu v rámci celého dotčeného území. Současně z územních plánů všech dotčených obcí vyplývá dlouhodobě deklarovaný požadavek ochrany krajinného rázu, zachování venkovského charakteru sídel, ochrany zemědělské krajiny a respektování rozvojové koncepce jednotlivých obcí. Tyto dokumenty představují dlouhodobé územní strategie schválené samosprávami a nejsou pouhými politickými prohlášeními. Z podkladů současně nevyplývá izolovaný nesouhlas jednotlivých subjektů, ale opakovaně se objevující koordinované postoje více obcí. Nesouhlas tak nelze interpretovat jako individuální odpor vůči konkrétnímu záměru, ale jako dlouhodobě formulované stanovisko územních samospráv a části obyvatel dotčeného území. Dokumentace SEA však neprokazuje: – jakým způsobem byly postoje obcí a obyvatel při vymezování AOV99 vyhodnoceny, – zda byly analyzovány sociální a komunitní důsledky vznikajícího konfliktu, – jak byly zohledněny existující územní koncepce obcí, – z jakých důvodů byly vyjádřené výhrady považovány za nedůvodné nebo nevýznamné. Vzniká tak vnitřní rozpor mezi deklarovaným požadavkem participativního plánování a skutečným obsahem dokumentace. Pokud jsou stanoviska samospráv a obyvatel označována za významný vstupní podklad pro plánování, musí být současně přezkoumatelně vysvětleno, jak byly tyto podklady vyhodnoceny a proč neovlivnily výsledný návrh. Samotná existence možnosti podávat připomínky nemůže nahrazovat povinnost správního orgánu objektivně vyhodnotit obsah předložených podkladů a vysvětlit jejich vliv na konečný návrh. Obdobný rozpor mezi deklarovanou participací a skutečným vypořádáním podkladů byl identifikován i v jiných připomínkách k akceleračním oblastem. Takový postup je v rozporu s cíli SEA podle směrnice 2001/42/ES, s Aarhuskou úmluvou, s požadavkem	

Poř. č.	Připomínkové místo	Číslo jednací	Článek	AO	Připomínka	Vyhodnocení
					úplného zjištění skutkového stavu a s požadavkem transparentního a přezkoumatelného odůvodnění správních podkladů. Dokumentace SEA je proto v této části nepřezkoumatelná. Návrh řešení: Požaduji doplnění objektivního vyhodnocení nesouhlasu dotčených obcí a veřejnosti, doplnění analýzy rozsahu a intenzity sociálního konfliktu, transparentní vyhodnocení stanovisek samospráv a přezkoumatelné vysvětlení způsobu, jakým byly tyto podklady při vymezování akcelerační oblasti AOV99 – Podkovné zohledněny. Pokud nebude možné uvedené nedostatky objektivně a přezkoumatelně odstranit, požaduji vypuštění akcelerační oblasti AOV99 – Podkovné a souvisejícího územního opatření z návrhu Změny č. 2 Územního rozvojového plánu České republiky. Zdroje: PRUŠÁNKY. Usnesení zasedání č. 20 Zastupitelstva obce Prušánky – výpis vybraných usnesení ze dne 4. 5. 2026. Prušánky: Obec Prušánky, 2026. STARÝ PODDVOROV. Usnesení Zastupitelstva obce Starý Poddvorov ze dne 29. 4. 2026. Starý Poddvorov: Obec Starý Poddvorov, 2026. NOVÝ PODDVOROV. Usnesení č. 7/80 Zastupitelstva obce Nový Poddvorov ze dne 11. 5. 2026. Nový Poddvorov: Obec Nový Poddvorov, 2026. JOSEFOV. Výpis z usnesení Zastupitelstva obce Josefov č. 18/20 ze dne 11. 5. 2026. Josefov: Obec Josefov, 2026. DOLNÍ BOJANOVICE. Usnesení Zastupitelstva obce Dolní Bojanovice č. ZO/47/26 ze dne 29. 4. 2026. Dolní Bojanovice: Obec Dolní Bojanovice, 2026. MIKULČICE. Zápis a usnesení z 16. zasedání Zastupitelstva obce Mikulčice ze dne 9. 9. 2025. Mikulčice: Obec Mikulčice, 2025. DOLNÍ BOJANOVICE. Územní plán Dolní Bojanovice – úplné znění po vydání změn [online]. Dolní Bojanovice: Obec Dolní Bojanovice. Dostupné z: https://dolnibojanovice.cz/soubory/page/45/files/66f42968.pdf. [cit. 24. 5. 2026]. JOSEFOV. Územní plán Josefov – úplné znění po poslední vydané změně č. 3. Textová část [online]. Josefov: Obecní úřad Josefov, 2020. Dostupné z: https://www.josefov.eu/investice/uzemni-plan/. [cit. 24. 5. 2026]. NOVÝ PODDVOROV. Územní plán Nový Poddvorov – úplné znění po vydání změn [online]. Nový Poddvorov: Obec Nový Poddvorov. Dostupné z: https://www.novypoddvorov.cz/urad-2/uzemni-plan/. [cit. 24. 5. 2026]. PRUŠÁNKY. Územní plán – textová a tabulková část [online]. Prušánky: Obec Prušánky, 2022. Dostupné z: https://obecprusanky.cz/uzemni-plan-obce/. [cit. 24. 5. 2026]. STARÝ PODDVOROV. Územní plán Starý Poddvorov – úplné znění po vydání změn [online]. Starý Poddvorov: Obec Starý Poddvorov. Dostupné z: https://hodonin.brandcloud.pro/cs/shared-document/49880/233553. [cit. 24. 5. 2026]. Připomínka č. 94: Omezení účinné participace veřejnosti a obcí Dokumentace SEA neprokazuje, že veřejnost a dotčené obce měly reálnou možnost účinně ovlivnit základní parametry návrhu akcelerační oblasti AOV99 – Podkovné již v rané fázi přípravy koncepce. Návrhy byly Ministerstvem pro místní rozvoj zveřejněny dne 14. 4. 2026, přičemž participace veřejnosti a samospráv probíhala až ve fázi již zpracovaného návrhu. V této fázi byly základní parametry akcelerační oblasti již fakticky předem stanoveny. Obce i obyvatelé tak neměli reálnou možnost ovlivnit samotný výběr lokality, rozsah návrhu ani základní strategické rozhodnutí o vymezení akcelerační oblasti. Dokumentace současně nehodnotí kvalitu participace, rozsah zapojení veřejnosti ani důsledky dlouhodobého sociálního konfliktu v území. Současné principy SEA přitom vyžadují aktivní a efektivní zapojení veřejnosti již v raných fázích přípravy koncepce, nikoli pouze formální možnost podávání připomínek k hotovému návrhu.	

Poř. č.	Připomínkové místo	Číslo jednací	Článek	AO	Připomínka	Vyhodnocení
					Takový postup je v rozporu s Aarhuskou úmluvou, se směrnicí Evropského parlamentu a Rady 2001/42/ES, se zákonem č. 100/2001 Sb., o posuzování vlivů na životní prostředí, s principem participativního plánování a s požadavkem transparentního rozhodování veřejné správy. Dokumentace SEA je proto v této části nepřezkoumatelná. Návrh řešení: Požaduji doplnění objektivního vyhodnocení kvality participace veřejnosti a samospráv, doplnění analýzy skutečné možnosti obcí ovlivnit návrh akcelerační oblasti a přepracování procesu participace tak, aby veřejnost a obce mohly reálně ovlivnit základní parametry návrhu již v rané fázi přípravy koncepce. Pokud nebude možné uvedené nedostatky objektivně a přezkoumatelně odstranit, požaduji vypuštění akcelerační oblasti AOV99 – Podkovné a souvisejícího územního opatření z návrhu Změny č. 2 Územního rozvojového plánu ČR. Zdroje: ČESKÁ REPUBLIKA. Zákon č. 100/2001 Sb., o posuzování vlivů na životní prostředí [online]. Dostupné z: https://www.zakonyprolidi.cz/cs/2001-100. [cit. 24. 5. 2026]. EVROPSKÝ PARLAMENT A RADA EU. Směrnice 2001/42/ES o posuzování vlivů některých plánů a programů na životní prostředí [online]. Dostupné z: https://eur-lex.europa.eu/legal-content/CS/TXT/?uri=CELEX %3A32001L0042. [cit. 24. 5. 2026]. UNITED NATIONS ECONOMIC COMMISSION FOR EUROPE. Aarhuská úmluva [online]. Dostupné z: https://unece.org/environment-policy/public-participation/aarhus-convention/text. [cit. 24. 5. 2026]. Připomínka č. 95: Nesouhlas Senátu Parlamentu České republiky s vymezováním akceleračních oblastí Dokumentace SEA nedostatečně zohledňuje zásadní nesouhlas dotčených obcí s návrhem akcelerační oblasti AOV99 – Podkovné i postoj Senátu Parlamentu České republiky s celkovým způsobem vymezování akceleračních oblastí. Výbor pro územní rozvoj, veřejnou správu a životní prostředí Senátu Parlamentu České republiky přijal dne 29. 4. 2026 usnesení č. 86 k akceleračním zónám a souvisejícímu vymezování akceleračních oblastí pro obnovitelné zdroje energie. Výbor Senátu v tomto usnesení mimo jiné zdůrazňuje význam zpětné vazby z regionů, žádá vládu, aby respektovala vůli místních samospráv, upozorňuje na riziko poškození života obyvatel v obcích a podporuje úpravu legislativy akceleračních oblastí. Výbor Senátu současně výslovně uvádí: „žádá vládu, aby respektovala vůli místních samospráv“ a dále: „podporuje požadavek na úpravu legislativy akceleračních oblastí tak, aby zásadně nepoškozovala život obyvatel v obcích“. Dokumentace SEA však neobsahuje analýzu institucionálního a společenského konfliktu ani nevysvětluje, proč jsou zásadní odborné a samosprávné výhrady ignorovány. Přitom se nejedná o jednotlivé izolované připomínky, ale o koordinovaný nesouhlas dotčených obcí i kritické stanovisko Senátu Parlamentu České republiky. Takový postup je v rozporu s principem participativního plánování, principem ochrany samosprávy, Aarhuskou úmluvou, článkem 8 Ústavy České republiky, cíli SEA podle směrnice 2001/42/ES, požadavkem objektivního hodnocení sociálních a institucionálních dopadů koncepce a s principem transparentního a přezkoumatelného rozhodování veřejné správy. Dokumentace SEA je proto v této části nepřezkoumatelná. Návrh řešení: Požaduji doplnění objektivního vyhodnocení nesouhlasných stanovisek dotčených krajů, odborných orgánů ochrany přírody a Senátu Parlamentu České republiky. Současně požaduji doplnění hodnocení institucionálních a společenských konfliktů, objektivní vyhodnocení rozporu s krajskými koncepčními dokumenty, transparentní vyhodnocení nesouhlasu samospráv a přezkoumatelné odůvodnění, proč nejsou zásadní odborné a samosprávné výhrady respektovány. Pokud nebude možné uvedené nedostatky objektivně a přezkoumatelně odstranit, požaduji vypuštění akcelerační oblasti AOV99 – Podkovné a souvisejícího územního opatření z návrhu Změny č. 2 Územního rozvojového plánu ČR. Zdroje: SENÁT PARLAMENTU ČESKÉ REPUBLIKY, Výbor pro územní rozvoj, veřejnou správu a životní prostředí.	

Poř. č.	Připomínkové místo	Číslo jednací	Článek	AO	Připomínka	Vyhodnocení
					86. usnesení z 18. schůze konané dne 29. dubna 2026 k akceleračním zónám a souvisejícímu vymezování akceleračních oblastí pro obnovitelné zdroje energie. [online]. Dostupné z: https://www.senat.cz/xqw/webdav/pssenat/original/119667/100502. [cit. 24. 5. 2026]. ČESKÁ REPUBLIKA. Ústavní zákon č. 1/1993 Sb., Ústava České republiky [online]. Dostupné z: https://www.zakonyprolidi.cz/cs/1993-1. [cit. 24. 5. 2026]. HOSPODÁŘSKÁ KOMISE OSN PRO EVROPU. Úmluva o přístupu k informacím, účasti veřejnosti na rozhodování a přístupu k právní ochraně v záležitostech životního prostředí (Aarhuská úmluva) [online]. Aarhus, 1998. Dostupné z: https://unece.org/environment-policy/public-participation/aarhus-convention/text. [cit. 24. 5. 2026]. EVROPSKÝ PARLAMENT A RADA EVROPSKÉ UNIE. Směrnice 2001/42/ES o posuzování vlivů některých plánů a programů na životní prostředí [online]. Dostupné z: https://eur-lex.europa.eu/legal-content/CS/TXT/?uri=CELEX:32001L0042. [cit. 24. 5. 2026]. Připomínka č. 96: Oslabení ústavně chráněného postavení samospráv Návrh akcelerační oblasti AOV99 – Podkovné představuje významný zásah do ústavně chráněného postavení místních samospráv a do jejich možnosti rozhodovat o rozvoji vlastního území. Z podkladů vyplývá, že centrální vymezování akceleračních oblastí výrazně omezuje možnost obcí ovlivnit budoucí využití území, rozvoj bydlení, ochranu krajiny i strategické směřování obce. Současně dochází k oslabení role zastupitelstev a místního územního plánování. Ústavní soud opakovaně zdůraznil, že právo obcí na samosprávu je ústavně zaručeno a že samospráva musí mít reálnou možnost řešit záležitosti místního významu na základě svého svobodného uvážení. Nález Ústavního soudu sp. zn. Pl. ÚS 22/22 (2023) potvrzuje, že výkon územní samosprávy musí zahrnovat reálnou možnost obcí řešit záležitosti místního významu na základě vlastního svobodného uvážení a prostřednictvím autonomního rozhodování svých zastupitelstev rozhodovat o rozvoji svého území v mezích právního řádu. Nález Ústavního soudu sp. zn. III. ÚS 709/19 (2020) potvrzuje, že pořizování a vydávání územního plánu představuje součást výkonu ústavně zaručeného práva obce na samosprávu a je projevem její autonomie při rozhodování o rozvoji vlastního území. Dokumentace současně neprokazuje, proč nebylo možné využít méně invazivní nástroje, například dobrovolné dohody, participativní plánování nebo ekonomické motivace obcí. Takový postup je v rozporu s článkem 8 Ústavy České republiky, s článkem 101 odst. 4 Ústavy České republiky, s Evropskou chartou místní samosprávy, s principem subsidiarity a s judikaturou Ústavního soudu. Dokumentace SEA je proto v této části nepřezkoumatelná. Návrh řešení: Požaduji doplnění objektivního vyhodnocení dopadů návrhu na ústavně chráněné postavení samospráv, doplnění analýzy omezení územního plánování obcí a přepracování návrhu tak, aby byla respektována autonomie místních samospráv a princip subsidiarity. Pokud nebude možné uvedené nedostatky objektivně a přezkoumatelně odstranit, požaduji vypuštění akcelerační oblasti AOV99 – Podkovné a souvisejícího územního opatření z návrhu Změny č. 2 Územního rozvojového plánu ČR. Zdroje: ÚSTAVNÍ SOUD ČR. Nález sp. zn. Pl. ÚS 22/22 [online]. Brno: Ústavní soud ČR, 9. 5. 2023. Dostupné z: https://www.usoud.cz/fileadmin/user_upload/Tiskova_mluvci/Publikovane_nalezy/2023/p-22-22_AN.pdf. [cit. 24. 5. 2026]. ÚSTAVNÍ SOUD ČR. Nález sp. zn. III. ÚS 709/19 [online]. Brno: Ústavní soud ČR, 12. 5. 2020. Dostupné z: https://www.usoud.cz/fileadmin/user_upload/Tiskova_mluvci/Publikovane_nalezy/2020/III._US_709_19_na_web.pdf. [cit. 24. 5. 2026]. ČESKÁ REPUBLIKA. Ústavní zákon č. 1/1993 Sb., Ústava České republiky [online]. Dostupné z: https://www.zakonyprolidi.cz/cs/1993-1. [cit. 24. 5. 2026]. RADA EVROPY. Evropská charta místní samosprávy [online]. Dostupné z: https://rm.coe.int/168007a088. [cit. 24. 5. 2026]. Připomínka č. 97: Sociální polarizace venkovských komunit a narušení komunitní soudržnosti	

Poř. č.	Připomínkové místo	Číslo jednací	Článek	AO	Připomínka	Vyhodnocení
					Dokumentace SEA nehodnotí dlouhodobé sociální konflikty a narušení komunitní soudržnosti, které mohou vznikat v souvislosti s realizací rozsáhlých větrných parků ve venkovských oblastech. Konflikty kolem větrných elektráren často vedou k dlouhodobé polarizaci místních komunit, zhoršení sousedských vztahů, psychologickému stresu a narušení důvěry mezi obyvateli. Studie Hall et al. (2014) potvrzuje, že konflikty spojené s větrnými elektrárnami nejsou pouze technickým nebo environmentálním problémem, ale mají významný sociální a komunitní rozměr. Studie Devine-Wright (2009) dále upozorňuje, že pocit nespravedlivého rozhodování a ztráty kontroly nad vlastním prostředím významně zvyšuje intenzitu sociálních konfliktů. Dokumentace SEA však sociální důsledky návrhu prakticky nehodnotí a neobsahuje analýzu dlouhodobé sociální stability území. Takový postup je v rozporu s principem udržitelného rozvoje, požadavkem komplexního hodnocení sociálních dopadů, cíli územního plánování, a s požadavkem objektivního vyhodnocení dlouhodobých důsledků koncepce. Dokumentace SEA je proto v této části nepřezkoumatelná. Návrh řešení: Požaduji doplnění detailního hodnocení sociálních konfliktů, komunitních dopadů a dlouhodobé sociální stability území a doplnění vyhodnocení psychosociálních důsledků návrhu pro místní komunity. Pokud nebude možné uvedené nedostatky objektivně a přezkoumatelně odstranit, požaduji vypuštění akcelerační oblasti AOV99 – Podkovné a souvisejícího územního opatření z návrhu Změny č. 2 Územního rozvojového plánu ČR. Zdroje: HALL, Nina et al. Community benefits, framing and the social acceptance of offshore wind farms: An experimental study in England [online]. Energy Research & Social Science, 2014. Dostupné z: https://tethys.pnnl.gov/publications/community-benefits-framing-social-acceptance-offshore-wind-farms-experimental-study. [cit. 24. 5. 2026]. DEVINE-WRIGHT, Patrick. Rethinking NIMBYism: The role of place attachment and place identity in explaining place-protective action [online]. Journal of Community & Applied Social Psychology, 2009. Dostupné z: https://onlinelibrary.wiley.com/doi/10.1002/casp.1004. [cit. 24. 5. 2026]. Připomínka č. 98: Absence hodnocení sociální přijatelnosti a společenské akceptace návrhu Dokumentace SEA prakticky nehodnotí sociální přijatelnost a společenskou akceptaci návrhu akcelerační oblasti AOV99 – Podkovné. Současné odborné výzkumy přitom potvrzují, že dlouhodobá úspěšnost energetických projektů nezávisí pouze na technické proveditelnosti, ale také na důvěře veřejnosti, kvalitě participace, transparentnosti rozhodování a spravedlivém rozdělení dopadů. Studie Wüstenhagen et al. (2007) potvrzuje, že sociální akceptace představuje jeden z klíčových faktorů úspěšnosti projektů obnovitelných zdrojů energie. Studie Walker a Baxter (2017) dále potvrzuje význam důvěry veřejnosti a spravedlivého procesu rozhodování. Dokumentace SEA však nehodnotí důvěru obyvatel v rozhodovací proces, neřeší dlouhodobou společenskou přijatelnost návrhu, nehodnotí pocit nespravedlivého zatížení území ani neobsahuje analýzu sociální legitimity návrhu. Takový postup je v rozporu s principy participativního plánování, principem sociální udržitelnosti, Aarhuskou úmluvou a s požadavkem komplexního vyhodnocení sociálních dopadů koncepce. Dokumentace SEA je proto v této části nepřezkoumatelná. Návrh řešení: Požaduji doplnění hodnocení sociální přijatelnosti návrhu, doplnění analýzy důvěry veřejnosti v rozhodovací proces a objektivní vyhodnocení dlouhodobé společenské akceptace akcelerační oblasti AOV99 – Podkovné. Pokud nebude možné uvedené nedostatky objektivně a přezkoumatelně odstranit, požaduji vypuštění akcelerační oblasti AOV99 – Podkovné a souvisejícího územního opatření z návrhu Změny č. 2 Územního rozvojového plánu ČR. Zdroje:	

Poř. č.	Připomínkové místo	Číslo jednací	Článek	AO	Připomínka	Vyhodnocení
					WÜSTENHAGEN, Rolf et al. Social acceptance of renewable energy innovation: An introduction to the concept [online]. Energy Policy, 2007. Dostupné z: https://www.sciencedirect.com/science/article/abs/pii/S0301421506004824. [cit. 24. 5. 2026]. WALKER, Chad; BAXTER, Jamie. Procedural justice in Canadian wind energy development: A comparison of community-based and technocratic siting processes [online]. Energy Research & Social Science, 2017. Dostupné z: https://www.sciencedirect.com/science/article/abs/pii/S221462961730124X. [cit. 24. 5. 2026]. UNITED NATIONS ECONOMIC COMMISSION FOR EUROPE. Aarhuská úmluva [online]. Dostupné z: https://unece.org/environment-policy/public-participation/aarhus-convention/text. [cit. 24. 5. 2026]. Připomínka č. 99: Centralizace rozhodování a porušení principu subsidiarity Návrh akcelerační oblasti AOV99 – Podkovné představuje výraznou centralizaci rozhodování o využití území a oslabení principu subsidiarity. Z podkladů vyplývá, že stát prostřednictvím centrálního plánovacího nástroje fakticky nahrazuje rozhodování obcí o vlastním území, přestože právě místní samosprávy mají nejlepší znalost místních podmínek, limitů území a potřeb obyvatel. Současně není prokázáno, proč bylo nutné použít centralizovaný postup namísto participativního a dobrovolného přístupu založeného na dohodě s obcemi. Větrné elektrárny přitom nepředstavují liniové stavby vyžadující celostátní koridorové plánování srovnatelné například s dálnicemi nebo železniční infrastrukturou. Dokumentace SEA nehodnotí dopady centralizace rozhodování na důvěru veřejnosti, legitimitu plánování ani dlouhodobou stabilitu územního rozvoje. Takový postup je v rozporu s principem subsidiarity, Evropskou chartou místní samosprávy, článkem 8 Ústavy České republiky, Aarhuskou úmluvou a s principy participativního územního plánování. Dokumentace SEA je proto v této části nepřezkoumatelná. Návrh řešení: Požaduji doplnění objektivního vyhodnocení dopadů centralizace rozhodování na samosprávy a místní komunity a přepracování návrhu tak, aby byly respektovány principy subsidiarity, participativního plánování a skutečné autonomie obcí. Pokud nebude možné uvedené nedostatky objektivně a přezkoumatelně odstranit, požaduji vypuštění akcelerační oblasti AOV99 – Podkovné a souvisejícího územního opatření z návrhu Změny č. 2 Územního rozvojového plánu ČR. Zdroje: RADA EVROPY. Evropská charta místní samosprávy [online]. Dostupné z: https://rm.coe.int/168007a088. [cit. 24. 5. 2026]. ČESKÁ REPUBLIKA. Ústavní zákon č. 1/1993 Sb., Ústava České republiky [online]. Dostupné z: https://www.zakonyprolidi.cz/cs/1993-1. [cit. 24. 5. 2026]. UNITED NATIONS ECONOMIC COMMISSION FOR EUROPE. Aarhuská úmluva [online]. Dostupné z: https://unece.org/environment-policy/public-participation/aarhus-convention/text. [cit. 24. 5. 2026]. Připomínka č. 100: Nevyhodnocené dopady akceleračních oblastí na územní plánování a výkon samosprávy Dokumentace SEA neobsahuje konkrétní vyhodnocení dopadů vymezování akceleračních oblastí na územně plánovací dokumentaci, budoucí rozvoj obcí ani výkon samostatné působnosti územních samospráv. Dokumentace ani související podklady neobsahují jednoznačné vysvětlení vztahu akceleračních oblastí k platným a pořizovaným územně plánovacím dokumentacím. Současně není zřejmé, v jakém rozsahu může dojít k omezení rozhodovacích pravomocí obcí, jaké důsledky bude mít návrh pro budoucí rozvoj sídel ani jaké konkrétní procesní účinky bude mít vymezení akceleračních oblastí v navazujících správních řízeních. Z podkladů současně nevyplývá, jakým mechanismem mají být deklarované přínosy navrhovaného řešení dosaženy a jaký bude skutečný rozsah územních, právních a ekonomických dopadů pro dotčené samosprávy. Dokumentace současně neprokazuje, že byly objektivně vyhodnoceny možné důsledky pro územní	

Poř. č.	Připomínkové místo	Číslo jednací	Článek	AO	Připomínka	Vyhodnocení
					autonomii obcí, jejich rozvojové strategie a schopnost samostatně rozhodovat o využití vlastního území. Takový postup je v rozporu s článkem 8 a článkem 101 odst. 4 Ústavy České republiky, s Evropskou chartou místní samosprávy, s principem subsidiarity, s požadavkem úplného zjištění skutkového stavu a s požadavkem přezkoumatelného odůvodnění správních podkladů. Nejvyšší správní soud v rozsudku č. j. 6 Ao 5/2011–43 zdůraznil, že správní dokumentace nemůže obsahovat pouze výsledný závěr, ale musí obsahovat také úvahy a podklady, ze kterých byl tento závěr odvozen. Rozsudek č. j. 1 Ao 2/2010–116 současně uvádí, že opatření obecné povahy musí vycházet z dostatečných a přezkoumatelných podkladů a nedostatky podkladů nelze nahrazovat předpokladem jejich budoucího doplnění. Dokumentace SEA je proto v této části nepřezkoumatelná. Návrh řešení: Požaduji doplnění objektivního vyhodnocení dopadů akceleračních oblastí na územní plánování, rozvojové možnosti obcí a výkon samostatné působnosti územních samospráv. Současně požaduji doplnění analýzy procesních důsledků navrhovaného řešení pro navazující správní řízení a přezkoumatelné odůvodnění rozsahu zásahu do rozhodovacích pravomocí obcí. Pokud nebude možné uvedené nedostatky objektivně a přezkoumatelně odstranit, požaduji vypuštění akcelerační oblasti AOV99 – Podkovné a souvisejícího územního opatření z návrhu Změny č. 2 Územního rozvojového plánu ČR. Zdroje: Nejvyšší správní soud. Rozsudek NSS ze dne 7. 10. 2011, č. j. 6 Ao 5/2011–43 – Zásady územního rozvoje Zlínského kraje [online]. Dostupné z: https://www.zakonyprolidi.cz/judikat/nsscr/6-ao-5-2011-43. [cit. 24. 5. 2026]. Nejvyšší správní soud. Rozsudek NSS ze dne 16. 11. 2010, č. j. 1 Ao 2/2010–116, publ. pod č. 2215/2011 Sb. NSS – Územní plán obce Moravany [online]. Dostupné z: https://www.zakonyprolidi.cz/judikat/nsscr/1-ao- 2-2010-116. [cit. 24. 5. 2026] ČESKÁ REPUBLIKA. Ústavní zákon č. 1/1993 Sb., Ústava České republiky [online]. Dostupné z: https://www.zakonyprolidi.cz/cs/1993-1. [cit. 24. 5. 2026] RADA EVROPY. Evropská charta místní samosprávy [online]. Dostupné z: https://rm.coe.int/168007a088. [cit. 24. 5. 2026] L) Nedostatečnost podmínek a zmírňujících opatření Připomínka č. 101: Nedostatečně konkrétní a nevynutitelné zmírňující opatření Dokumentace SEA obsahuje převážně obecně formulovaná doporučení a podmínky pro navazující řízení, avšak neprokazuje jejich skutečnou účinnost, konkrétnost ani vynutitelnost v budoucí praxi. Řada opatření je formulována pouze obecně ve smyslu „minimalizovat dopady“, „zohlednit migrační trasy“, „provést monitoring“, „respektovat krajinný ráz“ nebo „omezit negativní vlivy“. Takto formulovaná opatření však neumožňují objektivní kontrolu jejich skutečné účinnosti ani jednoznačné vyhodnocení splnění podmínek. Podmínky a zmírňující opatření mají převážně nespecifický charakter a neumožňují určit, vůči kterému konkrétnímu chráněnému zájmu směřují. Řada opatření není navázána na konkrétní podmínky území, ale používá obecné formulace aplikovatelné téměř v jakékoli lokalitě bez ohledu na její skutečné charakteristiky. Převážná část opatření působí jako obecný soupis doporučení, nikoli jako individuálně navržený mechanismus ochrany konkrétní akcelerační oblasti. Opatření typu „odpuzovače ptáků“, „vhodné barevné řešení“, „náhrady biotopů“ nebo obdobné obecné požadavky neprokazují vazbu na konkrétní ekologický problém území. Část podmínek pouze reprodukuje již existující zákonné povinnosti. Samotné zopakování požadavků právních předpisů nepředstavuje nové zmírňující opatření, pokud není zřejmé, jakým konkrétním způsobem řeší identifikovaný problém v daném území. Pouhé opakování zákonných požadavků nemůže být samo o sobě považováno za důkaz odstranění nebo významného snížení vlivů. Metodika MŽP (2025) současně uvádí, že podmínky a zmírňující opatření musí být stanoveny individuálně pro každou jednotlivou akcelerační oblast a musí vycházet z limitů využití území, druhu OZE a předpokládaných dopadů na životní prostředí a veřejné zdraví. Pokud navržená opatření působí převážně jako obecně použitelné soubory doporučení bez zřejmé vazby ke konkrétním zjištěním v území, nelze ověřit, zda skutečně reagují na identifikovaná rizika dané lokality. Metodický postup Ministerstva životního prostředí pro akcelerační oblasti (2025) současně požaduje stanovení podmínek a zmírňujících opatření specificky pro každou jednotlivou akcelerační oblast na základě	

Poř. č.	Připomínkové místo	Číslo jednací	Článek	AO	Připomínka	Vyhodnocení
					vyhodnocení konkrétních druhů, biotopů a identifikovaných rizik. V případě AOV99 – Podkovné však část navržených opatření působí jako obecně použitelné soubory doporučení bez zjevné vazby na konkrétní charakteristiky území. Dokumentace tak neumožňuje ověřit, zda opatření skutečně reagují na identifikované problémy dané lokality. Metodické doporučení MŽP (2025) vyžaduje, aby podmínky a zmírňující opatření byly formulovány s ohledem na specifické charakteristiky jednotlivých akceleračních oblastí. Dokumentace AOV99 – Podkovné však převážně používá obecné typové podmínky (výškové limity, barevnost staveb, obecné technické požadavky), aniž by prokázala jejich přímou vazbu na konkrétní identifikovaná rizika území Bukovec. Chybí vysvětlení, jak navržená opatření reagují na místní hydrogeologické, krajinné, biologické nebo sociální charakteristiky území. Metodika IAIA (2002) potvrzuje, že kvalitní SEA musí obsahovat jasně formulovaná, kontrolovatelná, odborně ověřitelná a prakticky realizovatelná opatření. Studie Cashmore et al. (2004) současně potvrzuje, že neurčitá a obecná zmírňující opatření (mitigací) významně snižují praktickou účinnost procesů SEA a EIA a často nevede k reálnému omezení dopadů projektů. SEA však nestanovuje konkrétní limity mnoha opatření, neobsahuje detailní metodiky kontroly, neprokazuje reálnou vymahatelnost opatření a ponechává značnou část zmírňujících opatření až na budoucí projektovou dokumentaci. Manuál SEA Ministerstva životního prostředí (2025) současně požaduje individuální posouzení navržených opatření a ověření jejich dostatečnosti ve vztahu ke konkrétním identifikovaným vlivům. Dokumentace SEA však současně identifikuje přetrvávající biologická, krajinná a další rizika a zároveň dochází k závěru, že navržená opatření jsou dostatečná a další opatření nejsou potřebná. Není však zřejmé, podle jakého odborného postupu nebo kritérií byla tato dostatečnost ověřena. Výsledný závěr proto není metodicky reprodukovatelný ani přezkoumatelný. Takový postup je v rozporu se směrnicí Evropského parlamentu a Rady 2001/42/ES, s požadavkem přezkoumatelnosti opatření obecné povahy podle § 172 zákona č. 500/2004 Sb., správní řád, s principem prevence a se současnými metodickými požadavky SEA na kontrolovatelná a vyhodnotitelná zmírňující opatření. Dokumentace SEA je proto v této části nepřezkoumatelná. Návrh řešení: Požaduji doplnění konkrétních, jednoznačně kontrolovatelných a právně vymahatelných zmírňujících opatření, stanovení přesných limitů, metodik kontroly a odpovědnosti za plnění podmínek, doplnění závazných mechanismů ověřování účinnosti zmírňujících opatření a přepracování SEA tak, aby zásadní environmentální opatření nebyla odkládána až do navazujících řízení. Pokud nebude možné uvedené nedostatky objektivně a přezkoumatelně odstranit, požaduji vypuštění akcelerační oblasti AOV99 – Podkovné a souvisejícího územního opatření z návrhu Změny č. 2 Územního rozvojového plánu ČR. Zdroje: MINISTERSTVO ŽIVOTNÍHO PROSTŘEDÍ. Metodika ke stanovování podmínek a zmírňujících opatření v návrhu územního opatření podle zákona č. 249/2025 Sb., o urychlení využívání některých obnovitelných zdrojů energie [online]. Praha: Ministerstvo životního prostředí, 2025. Dostupné z: https://mzp.gov.cz/system/files/2025-12/OSDE-metodika_ke_stanoveni_podminek_a_zmirnujicich_opatreni-20251212.pdf. [cit. 22. 5. 2026]. MINISTERSTVO ŽIVOTNÍHO PROSTŘEDÍ. Postup posouzení návrhu akcelerační oblasti a tvorby podkladů pro návrh územního opatření pro akcelerační oblast ve vztahu k výskytu volně žijících živočichů, planě rostoucích rostlin a přírodních stanovišť [online]. Praha: Ministerstvo životního prostředí, 2025. Dostupné z: https://mzp.gov.cz/system/files/2025-09/OSDE_Postup_posouzeni_akceleracnich_oblasti-09062025.pdf. [cit. 22. 5. 2026]. MINISTERSTVO ŽIVOTNÍHO PROSTŘEDÍ. Metodické doporučení Ministerstva životního prostředí ke zpracování vyhodnocení vlivů na životní prostředí pro územní opatření dle § 8 odst. 2 zákona č. 249/2025 Sb., o urychlení využívání některých obnovitelných zdrojů energie [online]. Praha: Ministerstvo životního	

Poř. č.	Připomínkové místo	Číslo jednací	Článek	AO	Připomínka	Vyhodnocení
					prostředí, 2025. Dostupné z: https://portal.cenia.cz/eiasea/dokumenty/dokumentSoubor/2245/Metodick%C3%A9%20doporu%C4%8Den%C3%AD%20M%C5%BDP%20ke%20zpracov%C3%A1n%C3%AD%20vyhodnocen%C3%AD%20SEA%20pro%20%C3%9AO_%20final_15_12_25_pro_zve%C5%99ejn%C4%9Bn%C3%AD_IS_SEA.pdf. [cit. 22. 5. 2026]. INTERNATIONAL ASSOCIATION FOR IMPACT ASSESSMENT (IAIA). Strategic Environmental Assessment Performance Criteria [online]. Fargo: IAIA, 2002. Dostupné z: https://www.iaia.org/uploads/pdf/SP1.pdf. [cit. 17. 5. 2026]. CASHMORE, Matthew et al. The interminable issue of effectiveness: substantive purposes, outcomes and research challenges in the advancement of environmental impact assessment theory [online]. Impact Assessment and Project Appraisal, 2004. Dostupné z: https://www.tandfonline.com/doi/abs/10.3152/147154604781765860. [cit. 17. 5. 2026]. MINISTERSTVO ŽIVOTNÍHO PROSTŘEDÍ. MANUÁL SEA – Vyhodnocení vlivů územně plánovací dokumentace na životní prostředí a další souvislosti [online]. Praha: MŽP, 2025. Dostupné z: https://portal.cenia.cz/eiasea/dokumenty/dokumentSoubor/2244/Vyhodnocen%C3%AD%20vliv%C5%AF%20%C3%9APD%20na%20%C5%BEivotn%C3%AD%20prost%C5%99ed%C3%AD%20a%20dal%C5%A1%C3%AD%20souvislosti.pdf. [cit. 16. 5. 2026]. EVROPSKÝ PARLAMENT A RADA EU. Směrnice 2001/42/ES o posuzování vlivů některých plánů a programů na životní prostředí [online]. Dostupné z: https://eur-lex.europa.eu/legal-content/CS/TXT/?uri=CELEX %3A32001L0042. [cit. 17. 5. 2026]. Připomínka č. 102: Absence metodiky hodnocení účinnosti mitigací a nepřezkoumatelnost bodového systému Dokumentace používá bodové hodnocení vlivů ve formě klasifikace „-1 / 0 / +1“, aniž by byla doložena metodika tohoto hodnocení, jeho kritéria, prahové hodnoty nebo způsob převodu odborných zjištění do výsledné klasifikace. Není zřejmé, zda jde o standardizovaný systém podle metodiky Ministerstva životního prostředí, autorizované SEA metodiky nebo pouze interní expertní odhad zpracovatele. Současně dokumentace nevysvětluje, co konkrétně znamená „mírně negativní“ vliv, jaký je rozdíl mezi hodnotami „0“ a „-1“, jaké indikátory byly použity, jak byla určována významnost vlivů, ani jak byla zajištěna reprodukovatelnost hodnocení. SEA přitom současně tvrdí, že navržená zmírňující opatření jsou „dostatečná“, aniž by bylo možné objektivně ověřit, podle jaké metodiky byla tato dostatečnost vyhodnocena. Dokumentace neumožňuje ověřit, jakým způsobem byla stanovena účinnost jednotlivých opatření a jak byly jejich účinky převedeny do výsledného hodnocení. Není zřejmé, podle jakých kritérií bylo určeno, že konkrétní opatření povede ke snížení nebo odstranění identifikovaných rizik. Dokumentace tak předpokládá účinnost opatření, aniž by předložila mechanismus, kterým má být této účinnosti dosaženo. Výsledný závěr proto není přezkoumatelný. Manuál SEA Ministerstva životního prostředí (2025) současně požaduje doložení vazby mezi identifikovaným problémem, navrženým opatřením a jeho promítnutím do výsledné podoby návrhu. Z dokumentace však není zřejmé, jakým způsobem byly jednotlivé identifikované vlivy převedeny do konkrétních zmírňujících opatření ani jak byla následně posouzena jejich účinnost. Chybí tak transparentní návaznost mezi identifikací problému, návrhem opatření a výsledným závěrem o přijatelnosti. Metodika MŽP (2025) současně uvádí, že podmínky a zmírňující opatření musí být založeny na konkrétních podkladech, údajích o území a zjištěních SEA. Dokumentace však neumožňuje ověřit návaznost mezi identifikovaným problémem, navrženým opatřením a závěrem o jeho účinnosti. Není tedy zřejmé, jak byla účinnost jednotlivých opatření odborně ověřena. Metodické doporučení MŽP (2025) předpokládá aktivní promítnutí výsledků SEA do konkrétních podmínek územního opatření. Dokumentace však u řady složek životního prostředí opakovaně konstatuje „bez dalšího návrhu dle SEA“, aniž vysvětluje, jak byla ověřena dostatečnost již navržených opatření. Chybí metodika hodnocení účinnosti navržených mitigací a kritéria, podle nichž bylo rozhodnuto, že další opatření nejsou potřebná. Některá opatření deklarují zmírnění vlivů, aniž by bylo zřejmé, jak mají identifikovaný problém skutečně	

Poř. č.	Připomínkové místo	Číslo jednací	Článek	AO	Připomínka	Vyhodnocení
					odstranit. Samotné stanovení technických parametrů nebo obecných omezení nemusí automaticky znamenat snížení vlivu na chráněné zájmy, pokud není prokázán mechanismus jejich působení. Metodické materiály MŽP a MMR pro SEA (2015) přitom vyžadují transparentní, přezkoumatelné a metodicky doložené hodnocení vlivů včetně návrhu ukazatelů sledování vlivů a objektivního vyhodnocení významnosti dopadů. Takový postup je v rozporu se zákonem č. 100/2001 Sb., o posuzování vlivů na životní prostředí, se směrnicí 2001/42/ES, s požadavkem transparentnosti a přezkoumatelnosti SEA, s metodickými doporučeními MŽP a MMR pro SEA (2015) a s principem právní jistoty. Dokumentace SEA je proto v této části nepřezkoumatelná. Návrh řešení: Požaduji doplnění kompletní metodiky bodového hodnocení vlivů, definice použitých klasifikačních stupňů, prahových hodnot a indikátorů významnosti, doložení metodiky převodu odborných závěrů do výsledného hodnocení a doplnění transparentního systému vyhodnocování účinnosti mitigací. Pokud nebude možné uvedené nedostatky objektivně a přezkoumatelně odstranit, požaduji vypuštění akcelerační oblasti AOV99 – Podkovné a souvisejícího územního opatření z návrhu Změny č. 2 Územního rozvojového plánu ČR. Zdroje: MINISTERSTVO ŽIVOTNÍHO PROSTŘEDÍ. MANUÁL SEA – Vyhodnocení vlivů územně plánovací dokumentace na životní prostředí a další souvislosti [online]. Praha: MŽP, 2025. Dostupné z: https://portal.cenia.cz/eiasea/dokumenty/dokumentSoubor/2244/Vyhodnocen%C3%AD%20vliv%C5%AF%20%C3%9APD%20na%20%C5%BEivotn%C3%AD%20prost%C5%99ed%C3%AD%20a%20dal%C5%A1%C3%AD%20souvislosti.pdf. [cit. 16. 5. 2026]. MINISTERSTVO ŽIVOTNÍHO PROSTŘEDÍ; MINISTERSTVO PRO MÍSTNÍ ROZVOJ. SEA – metodická doporučení pro vyhodnocení vlivů územně plánovací dokumentace na životní prostředí [online]. Praha: MŽP a MMR, 2015. Dostupné z: https://portal.cenia.cz/eiasea/dokumenty/sea_metodicka_doporuceni. [cit. 17. 5. 2026]. MINISTERSTVO ŽIVOTNÍHO PROSTŘEDÍ. Metodické doporučení Ministerstva životního prostředí ke zpracování vyhodnocení vlivů na životní prostředí pro územní opatření dle § 8 odst. 2 zákona č. 249/2025 Sb., o urychlení využívání některých obnovitelných zdrojů energie [online]. Praha: Ministerstvo životního prostředí, 2025. Dostupné z: https://portal.cenia.cz/eiasea/dokumenty/dokumentSoubor/2245/Metodick%C3%A9%20doporu%C4%8Den%C3%AD%20M%C5%BDP%20ke%20zpracov%C3%A1n%C3%AD%20vyhodnocen%C3%AD%20SEA%20pro%20%C3%9AO_%20final_15_12_25_pro_zve%C5%99ejn%C4%9Bn%C3%AD_IS_SEA.pdf. [cit. 22. 5. 2026]. ČESKÁ REPUBLIKA. Zákon č. 100/2001 Sb., o posuzování vlivů na životní prostředí [online]. Dostupné z: https://www.zakonyprolidi.cz/cs/2001-100. [cit. 17. 5. 2026]. EVROPSKÝ PARLAMENT A RADA EU. Směrnice 2001/42/ES o posuzování vlivů některých plánů a programů na životní prostředí [online]. Dostupné z: https://eur-lex.europa.eu/legal-content/CS/TXT/?uri=CELEX %3A32001L0042. [cit. 17. 5. 2026]. Připomínka č. 103: Nedostatečně prokázaná účinnost opatření pro ochranu biodiverzity Dokumentace SEA předpokládá, že negativní dopady na biodiverzitu budou dostatečně zmírněny pomocí standardních opatření, avšak neprokazuje jejich skutečnou účinnost v podmínkách konkrétního území. Návrh akcelerační oblasti AOV99 – Podkovné je proto v rozporu s principem prevence a požadavkem objektivního vyhodnocení biologických rizik. Navržená biologická opatření nepředstavují skutečný mechanismus odstranění identifikovaných vlivů, ale pouze obecné deklarace nebo reprodukci již existujících zákonných povinností. Opatření mají převážně obecný charakter a neprokazují vztah ke konkrétním biologickým poměrům území. Použití stejných typů opatření napříč různými akceleračními oblastmi vytváří pochybnosti, zda vycházejí z potřeb konkrétní lokality nebo pouze z univerzálního metodického schématu. Některá opatření předpokládají podmínky, jejichž reálné splnění nemusí být technicky nebo provozně možné. Pokud není doložena reálná proveditelnost opatření, nelze současně předpokládat jejich účinnost.	

Poř. č.	Připomínkové místo	Číslo jednací	Článek	AO	Připomínka	Vyhodnocení
					Studie Thaxter et al. (2017) potvrzuje, že mortalita ptáků a netopýrů závisí na celé řadě druhově specifických a prostorových faktorů a že přesná predikce skutečných dopadů bývá velmi obtížná. Studie May et al. (2020) dále potvrzuje, že i u slibných mitigací zůstává účinnost silně závislá na konkrétní lokalitě, druhovém složení a dlouhodobém monitoringu. Studie Arnett et al. (2005) současně potvrzuje, že mortalita netopýrů zůstává významným problémem i při aplikaci standardních zmírňujících opatření. SEA však neprokazuje účinnost opatření v konkrétních podmínkách území, neobsahuje detailní systém adaptivního managementu, nehodnotí scénáře selhání mitigací, neřeší dostatečně kumulativní mortalitu ani neprokazuje dlouhodobou stabilitu ochranných opatření. Metodický postup MŽP (2025) pro akcelerační oblasti současně požaduje hodnocení významnosti biologických dopadů na základě citlivosti druhů, významnosti jejich výskytu, intenzity ovlivnění, pravděpodobnosti vzniku, vratnosti a délky trvání dopadů. Dokumentace však neumožňuje ověřit, zda byly tyto parametry u jednotlivých druhů skutečně vyhodnoceny a jak byly převedeny do závěru o dostatečnosti navržených opatření. Dokumentace proto není v souladu se současnými vědeckými poznatky o nejistotách mitigace biologických dopadů větrných elektráren. Takový postup je v rozporu s principem prevence a předběžné opatrnosti, se směrnicí 2001/42/ES, se zákonem č. 114/1992 Sb., o ochraně přírody a krajiny a se současnými vědeckými poznatky o ochraně biodiverzity při rozvoji větrné energetiky. Dokumentace SEA je proto v této části nepřezkoumatelná. Návrh řešení: Požaduji doplnění detailního vyhodnocení účinnosti biologických mitigací v konkrétních podmínkách území, zpracování adaptivního managementu pro ochranu ptáků a netopýrů, vyhodnocení scénářů selhání zmírňujících opatření a doplnění dlouhodobého monitoringu kumulativní mortality a populačních dopadů chráněných druhů. Pokud nebude možné uvedené nedostatky objektivně a přezkoumatelně odstranit, požaduji vypuštění akcelerační oblasti AOV99 – Podkovné a souvisejícího územního opatření z návrhu Změny č. 2 Územního rozvojového plánu ČR. Zdroje: THAXTER, C. B. et al. Bird and bat species' global vulnerability to collision mortality at wind farms revealed through a trait-based assessment [online]. Proceedings of the Royal Society B, 2017. Dostupné z: https://royalsocietypublishing.org/doi/10.1098/rspb.2017.0829. [cit. 17. 5. 2026]. MAY, Roel et al. Paint it black: Efficacy of increased wind turbine rotor blade visibility to reduce avian fatalities [online]. Ecology and Evolution, 2020. Dostupné z: https://onlinelibrary.wiley.com/doi/10.1002/ece3.6592. [cit. 17. 5. 2026]. ARNETT, Edward B. et al. Relationships between bats and wind turbines in Pennsylvania and West Virginia [online]. Bat Conservation International, 2005. Dostupné z: https://digitalcommons.unl.edu/cgi/viewcontent.cgi?article=1009&context=bioscifacpub. [cit. 17. 5. 2026]. MINISTERSTVO ŽIVOTNÍHO PROSTŘEDÍ. Postup posouzení návrhu akcelerační oblasti a tvorby podkladů pro návrh územního opatření pro akcelerační oblast ve vztahu k výskytu volně žijících živočichů, planě rostoucích rostlin a přírodních stanovišť [online]. Praha: Ministerstvo životního prostředí, 2025. Dostupné z: https://mzp.gov.cz/system/files/2025-09/OSDE_Postup_posouzeni_akceleracnich_oblasti-09062025.pdf. [cit. 22. 5. 2026]. EVROPSKÝ PARLAMENT A RADA EU. Směrnice 2001/42/ES o posuzování vlivů některých plánů a programů na životní prostředí [online]. Dostupné z: https://eur-lex.europa.eu/legal-content/CS/TXT/?uri=CELEX %3A32001L0042. [cit. 17. 5. 2026]. ČESKÁ REPUBLIKA. Zákon č. 114/1992 Sb., o ochraně přírody a krajiny [online]. Dostupné z: https://www.zakonyprolidi.cz/cs/1992-114. [cit. 17. 5. 2026]. Připomínka č. 104: Nedostatečnost monitoringu a absence adaptivního managementu	

Poř. č.	Připomínkové místo	Číslo jednací	Článek	AO	Připomínka	Vyhodnocení
					Dokumentace SEA předpokládá budoucí monitoring dopadů, avšak neobsahuje detailní systém dlouhodobého adaptivního managementu ani jasně definované mechanismy reakce na zjištěné negativní vlivy. Návrh akcelerační oblasti AOV99 – Podkovné je proto v rozporu se současnými principy adaptivního environmentálního managementu. Monitoring nepředstavuje zmírňující opatření, ale pouze nástroj následného ověřování stavu. Pokud dokumentace řeší nejistoty prostřednictvím budoucích průzkumů, sledování a následného vyhodnocování, přenáší fakticky řešení problému do budoucnosti namísto jeho současného posouzení. Monitoring nemůže nahrazovat princip předběžné opatrnosti. Rozsáhlé využívání následných monitoringů může vytvářet stav dlouhodobé nejistoty, protože skutečný rozsah omezení provozu nebo dodatečných opatření není znám v okamžiku schvalování návrhu. Dokumentace tak nepředkládá stabilní a předvídatelný mechanismus ochrany identifikovaných zájmů. Studie Canter a Ross (2010) potvrzuje, že monitoring bez předem definovaných adaptačních mechanismů často nevede k reálnému omezení dopadů. Studie Arts et al. (2001) dále potvrzuje, že samotný monitoring není dostačující, pokud nejsou předem definovány spouštěcí limity, korekční opatření, povinnost úpravy provozu a mechanismy zastavení činnosti při překročení limitů. Metodika OECD (2008) současně potvrzuje, že účinný adaptivní management musí pracovat s průběžným vyhodnocováním dopadů a možností změny opatření podle nových poznatků. Metodické materiály Ministerstva životního prostředí a Ministerstva pro místní rozvoj pro SEA současně požadují návrh ukazatelů pro sledování vlivů a systém průběžného vyhodnocování dopadů koncepce. Manuál SEA dále předpokládá návaznost mezi identifikovaným problémem, sledovaným ukazatelem a mechanismem následného vyhodnocení účinnosti navržených opatření. Dokumentace však nestanovuje konkrétní hodnoticí kritéria ani mechanismus, podle kterého by bylo možné objektivně ověřit, zda navržená opatření skutečně vedou ke snížení identifikovaných dopadů. Monitoring tak postrádá přezkoumatelný rámec pro vyhodnocení jeho výsledků. SEA však nestanovuje jasné adaptační mechanismy, neobsahuje konkrétní spouštěcí limity, neřeší scénáře neúspěšných zmírňujících opatření, nepředpokládá možnost omezení nebo zastavení provozu při významných dopadech ani neobsahuje závazný systém reakce na negativní vývoj stavu území. Dokumentace proto neodpovídá současným principům adaptivního environmentálního managementu. Takový postup je v rozporu se směrnicí 2001/42/ES, se zákonem č. 100/2001 Sb., o posuzování vlivů na životní prostředí, s metodickými doporučeními MŽP a MMR pro SEA (2015), s principem prevence a předběžné opatrnosti, a se současnými odbornými standardy adaptivního environmentálního managementu. Dokumentace SEA je proto v této části nepřezkoumatelná. Návrh řešení: Požaduji doplnění detailního systému dlouhodobého adaptivního managementu, stanovení konkrétních spouštěcích limitů a korekčních opatření, doplnění mechanismů omezení nebo zastavení provozu při překročení limitů a zpracování závazného systému průběžného vyhodnocování účinnosti mitigací a reakce na nově zjištěné environmentální dopady. Pokud nebude možné uvedené nedostatky objektivně a přezkoumatelně odstranit, požaduji vypuštění akcelerační oblasti AOV99 – Podkovné a souvisejícího územního opatření z návrhu Změny č. 2 Územního rozvojového plánu ČR. Zdroje: CANTER, Larry; ROSS, Bill. State of practice of cumulative effects assessment and management: the good, the bad and the ugly [online]. Impact Assessment and Project Appraisal, 2010. Dostupné z: https://www.tandfonline.com/doi/abs/10.3152/146155110X12838715793200. [cit. 17. 5. 2026]. ARTS, Jos et al. Environmental Impact Assessment Follow-up: Good Practice and Future Directions [online]. Impact Assessment and Project Appraisal, 2001. Dostupné z: https://www.tandfonline.com/doi/abs/10.3152/147154601781767014. [cit. 17. 5. 2026]. OECD. Strategic Environmental Assessment and Adaptation to Climate Change [online]. 2008. Dostupné z: https://www.oecd.org/environment/environment-development/42344381.pdf. [cit. 17. 5. 2026]. MINISTERSTVO PRO MÍSTNÍ ROZVOJ. MANUÁL SEA – Vyhodnocení vlivů ÚPD na životní prostředí a další souvislosti. Jednotné postupy a náležitosti v rámci strategického posuzování vlivů na životní prostředí	

Poř. č.	Připomínkové místo	Číslo jednací	Článek	AO	Připomínka	Vyhodnocení
					a veřejné zdraví [online]. Praha: Ministerstvo pro místní rozvoj. Dostupné z: https://portal.cenia.cz/eiasea/dokumenty/dokumentSoubor/2244/Vyhodnocen%C3%AD%20vliv%C5%AF%20%C3%9APD%20na%20%C5%Beivotn%C3%AD%20prost%C5%99ed%C3%AD%20a%20dal%C5%A1%C3%AD%20souvislosti.pdf?. [cit. 17. 5. 2026]. MINISTERSTVO ŽIVOTNÍHO PROSTŘEDÍ. Metodické doporučení Ministerstva životního prostředí ke zpracování vyhodnocení vlivů na životní prostředí pro územní opatření dle § 8 odst. 2 zákona č. 249/2025 Sb., o urychlení využívání některých obnovitelných zdrojů energie [online]. Praha: Ministerstvo životního prostředí, 2025. Dostupné z: https://portal.cenia.cz/eiasea/dokumenty/dokumentSoubor/2245/Metodick%C3%A9%20doporu%C4%8Den%C3%AD%20M%C5%BDP%20ke%20zpracov%C3%A1n%C3%AD%20vyhodnocen%C3%AD%20SEA%20pro%20%C3%9AO_%20final_15_12_25_pro_zve%C5%99ejn%C4%9Bn%C3%AD_IS_SEA.pdf. [cit. 17. 5. 2026]. EVROPSKÝ PARLAMENT A RADA EU. Směrnice 2001/42/ES o posuzování vlivů některých plánů a programů na životní prostředí [online]. Dostupné z: https://eur-lex.europa.eu/legal-content/CS/TXT/?uri=CELEX %3A32001L0042. [cit. 17. 5. 2026]. ČESKÁ REPUBLIKA. Zákon č. 100/2001 Sb., o posuzování vlivů na životní prostředí a o změně některých souvisejících zákonů (zákon o posuzování vlivů na životní prostředí) [online]. Dostupné z: https://www.zakonyprolidi.cz/cs/2001-100. [cit. 17. 5. 2026]. M) Vnitřní rozpory v hodnocení kumulativních a synergických vlivů a nedostatečnost monitoringu Připomínka č. 105: Vnitřní rozpor mezi identifikovanými riziky a závěrem o přijatelnosti Vyhodnocení vlivů na životní prostředí (SEA) a související podklady vztahující se k akcelerační oblasti AOV99 – Podkovné současně identifikují řadu environmentálních, krajinných, biologických a územních omezení, avšak výsledně uzavírají, že navrhovaná akcelerační oblast je při navržených podmínkách přijatelná. Dokumentace současně sama připouští: – vysoké až extrémní riziko pro některé skupiny ptáků, – existenci citlivých krajinných vazeb a pohledových vztahů, – omezení vyplývající z technické infrastruktury, – přítomnost kulturně a krajinářsky významného území Podluží, – nejistotu vyplývající z neznalosti skutečného počtu a rozmístění budoucích zařízení, – přetrvávající nejistoty řešené monitoringem a navazujícími řízeními. Současně dokumentace dochází k závěru, že navržená opatření jsou dostatečná a výsledné vlivy jsou přijatelné. Pořizovatel tedy současně identifikuje významná omezení a rizika, avšak neprokazuje logický a metodický postup, kterým bylo dosaženo závěru o přijatelnosti návrhu. Dokumentace zejména neobsahuje: – objektivní kritéria přijatelnosti identifikovaných rizik, – metodiku převodu odborných zjištění do výsledného hodnocení, – transparentní vazbu mezi zjištěným problémem a navrženým opatřením, – odborné zdůvodnění, proč identifikovaná rizika nepředstavují významný střet, – kritéria určující okamžik, kdy souběh více omezení překračuje únosnou míru zatížení území. Současně dokumentace v různých částech připouští, že podstatná část údajů není známa z důvodu neexistence konkrétního technického řešení, konkrétního rozmístění budoucích větrných elektráren a neznalosti jejich skutečných parametrů. Manuál SEA Ministerstva životního prostředí (2025) vyžaduje, aby mezi identifikovanými vlivy, navrženými opatřeními a výsledným závěrem existovala transparentní a přezkoumatelná logická návaznost. Dokumentace však současně připouští existenci přetrvávajících negativních vlivů, navrhuje opatření k jejich omezení a současně bez dalšího metodického zdůvodnění dochází k závěru o přijatelnosti návrhu. Není proto zřejmé, jakým způsobem byl z identifikovaných rizik odvozen výsledný závěr. Metodický postup MŽP (2025) pro akcelerační oblasti současně předpokládá přehledné propojení identifikovaných dopadů s jejich významností a se závěrečným vyhodnocením území. Dokumentace AOV99 – Podkovné však neumožňuje ověřit, jakým způsobem byly identifikované biologické a krajinné střety převedeny do výsledného závěru o přijatelnosti návrhu.	

Poř. č.	Připomínkové místo	Číslo jednací	Článek	AO	Připomínka	Vyhodnocení
					Metodika MŽP (2025) současně předpokládá, že předpokládané dopady budou určeny na základě údajů o území a výsledků SEA a následně převedeny do konkrétních podmínek a zmírňujících opatření. Z dokumentace však není zřejmé, jakým způsobem byla identifikovaná rizika převedena do výsledného závěru o přijatelnosti návrhu. Metodické doporučení MŽP (2025) požaduje jednotný a přezkoumatelný postup vyhodnocení SEA založený na logicky konzistentním hodnocení identifikovaných vlivů a na řádném promítnutí výsledků posouzení do závěrů dokumentace. Současně předpokládá, že SEA bude plnit preventivní funkci a umožní jednoznačně ověřit, z jakých odborných podkladů a úvah jednotlivé závěry vycházejí. Není proto zřejmé, jak bylo možné objektivně vyhodnotit skutečnou intenzitu budoucích vlivů. Pořizovatel současně tvrdí: – že v území existují významná omezení a rizika vyžadující zmírňující opatření, a současně: – že navržené řešení je přijatelné a navržená opatření jsou dostatečná. Obě tvrzení však nemohou současně obstát. Pokud identifikovaná rizika skutečně existují, musí být jejich rozsah objektivně vyhodnocen a musí být transparentně vysvětleno, na základě jakých kritérií bylo dosaženo závěru o přijatelnosti. Pokud identifikovaná rizika významná nejsou, není zřejmé, proč dokumentace současně navrhuje rozsáhlý systém omezení, podmínek, monitoringu a zmírňujících opatření. Z uvedeného plynou pouze dvě možnosti: 1. identifikovaná rizika skutečně existují a dokumentace jejich rozsah objektivně nevyhodnocuje, 2. identifikovaná rizika významná nejsou, avšak dokumentace bez odborného podkladu jejich existenci připouští. V obou případech vzniká vnitřní rozpor mezi identifikací rizik a výsledným závěrem o přijatelnosti návrhu. Směrnice Evropského parlamentu a Rady 2001/42/ES vyžaduje identifikaci, popis a vyhodnocení pravděpodobných významných vlivů koncepce, včetně jejich dlouhodobých a kumulativních důsledků. Zákon č. 100/2001 Sb., o posuzování vlivů na životní prostředí, současně vyžaduje vyhodnocení významných přímých i nepřímých vlivů návrhu a jejich vzájemných souvislostí. Metodické doporučení MŽP ke zpracování vyhodnocení SEA současně předpokládá transparentní a přezkoumatelnou vazbu mezi: – identifikovaným problémem, – významností vlivu, – navrženým opatřením, – výsledným závěrem dokumentace. Z dokumentace AOV99 – Podkovné však není zřejmé, jakým způsobem byly identifikované biologické, krajinné, sociální a územní střety převedeny do výsledného závěru o přijatelnosti návrhu. Tím není splněn požadavek úplného, preventivního a přezkoumatelného posouzení návrhu. Dokumentace současně připouští existenci významných omezení a rizik a současně bez transparentního metodického zdůvodnění dochází k závěru o přijatelnosti návrhu. Výsledkem je vnitřní logický rozpor mezi identifikací rizik a výsledným hodnocením. Tato skutečnost představuje samostatně postačující věcný důvod pro zpochybnění přezkoumatelnosti dokumentace. Návrh řešení: Požaduji doplnění vyhodnocení SEA tak, aby bylo objektivně, transparentně a přezkoumatelně vysvětleno, jakým způsobem byly identifikované biologické, krajinné, technické, sociální a další střety promítnuty do výsledného závěru o přijatelnosti návrhu akcelerační oblasti AOV99 – Podkovné. Současně požaduji doplnění jednoznačných kritérií přijatelnosti vlivů, metodiky převodu odborných zjištění do výsledného hodnocení a transparentní vazby mezi identifikovanými riziky, jejich významností, navrženými podmínkami a výsledným závěrem dokumentace. Současně požaduji přezkoumatelné vysvětlení, jak bylo při existenci významných nejistot, přetrvávajících rizik a neznámých parametrů budoucích zařízení možné dospět k závěru o přijatelnosti návrhu. Pokud nebude možné uvedené nedostatky objektivně odstranit a prokázat, že identifikovaná omezení nepředstavují významný střet s ochranou životního prostředí, krajiny a dalších chráněných zájmů, požaduji vypuštění akcelerační oblasti AOV99 – Podkovné a souvisejícího územního opatření z návrhu Změny č. 2	

Poř. č.	Připomínkové místo	Číslo jednací	Článek	AO	Připomínka	Vyhodnocení
					Územního rozvojového plánu ČR. Zdroje: MINISTERSTVO ŽIVOTNÍHO PROSTŘEDÍ. MANUÁL SEA – Vyhodnocení vlivů územně plánovací dokumentace na životní prostředí a další souvislosti [online]. Praha: MŽP, 2025. Dostupné z: https://portal.cenia.cz/eiasea/dokumenty/dokumentSoubor/2244/Vyhodnocen%C3%AD%20vliv%C5%AF%20%C3%9APD%20na%20%C5%BEivotn%C3%AD%20prost%C5%99ed%C3%AD%20a%20dal%C5%A1%C3%AD%20souvislosti.pdf. [cit. 16. 5. 2026]. MINISTERSTVO ŽIVOTNÍHO PROSTŘEDÍ. Postup posouzení návrhu akcelerační oblasti a tvorby podkladů pro návrh územního opatření pro akcelerační oblast ve vztahu k výskytu volně žijících živočichů, planě rostoucích rostlin a přírodních stanovišť [online]. Praha: Ministerstvo životního prostředí, 2025. Dostupné z: https://mzp.gov.cz/system/files/2025-09/OSDE_Postup_posouzeni_akceleracnich_oblasti-09062025.pdf. [cit. 22. 5. 2026]. Připomínka č. 106: Nedostatečné hodnocení kumulativních a synergických vlivů Vyhodnocení SEA a související podklady vztahující se k akcelerační oblasti AOV99 – Podkovné vycházejí z předpokladu, že navržená opatření jsou dostatečná a že výsledné vlivy návrhu jsou přijatelné. Dokumentace současně připouští existenci biologických, krajinných, prostorových a dalších omezení území a identifikuje více faktorů, které mohou působit souběžně. Současně dokumentace pracuje s možností výstavby až jedenácti větrných elektráren o výšce až 200 m a připouští související zásahy do území prostřednictvím dopravní a technické infrastruktury, připojení k síti a dalších navazujících staveb. Součástí identifikovaných omezení jsou rovněž koridory vysokotlakého plynovodu (VTL) a vedení velmi vysokého napětí (VVN), které samy představují další územní a prostorová omezení. Pořizovatel tedy současně připouští existenci více souběžně působících vlivů, avšak dokumentace neobsahuje: – regionální model kumulativních a synergických vlivů, – vyhodnocení souběžného působení biologických, krajinných, hlukových, sociálních a prostorových vlivů, – vyhodnocení souvisejících infrastrukturních zásahů včetně vlivů spojených s VTL plynovodem a VVN, – model dlouhodobého zatížení území, – objektivní kritéria určující okamžik překročení únosné míry zatížení území, – metodické zdůvodnění výsledného závěru. Dokumentace tak hodnotí jednotlivé vlivy převážně samostatně, nikoliv jejich společné a dlouhodobé působení. Metodika MŽP (2025) současně výslovně uvádí, že posouzení se nevztahuje pouze na samotné výrobny energie, ale také na související technickou a dopravní infrastrukturu, připojení k síti, zařízení pro ukládání energie a opatření sloužící ke zmírnění dopadů. Posouzení kumulativních a synergických vlivů proto nemůže být omezeno pouze na samotné větrné elektrárny, ale musí zahrnovat také související infrastrukturu a její dopady. Posouzení současně neobsahuje žádné objektivní kritérium určující okamžik, kdy souběh více vlivů překračuje únosnou míru zatížení území. Pořizovatel současně tvrdí, že území obsahuje více omezení a rizik působících současně, a současně že navržené řešení je přijatelné. Obě tvrzení však nemohou současně obstát. Pokud souběžné působení více vlivů významný faktor představuje, musí být jeho rozsah objektivně vyhodnocen v širších prostorových a časových souvislostech. Pokud souběžné působení významný faktor nepředstavuje, není zřejmé, proč dokumentace jednotlivé střety vůbec identifikuje a navrhuje jejich zmírnění. Z uvedeného plynou pouze dvě možnosti: 1. kumulativní a synergické vlivy existují a dokumentace jejich skutečný rozsah nehodnotí, 2. kumulativní a synergické vlivy neexistují, avšak dokumentace bez odborného podkladu jejich existenci připouští. V obou případech vzniká vnitřní rozpor mezi rozsahem identifikovaných rizik a rozsahem jejich vyhodnocení.	

Poř. č.	Připomínkové místo	Číslo jednací	Článek	AO	Připomínka	Vyhodnocení
					Směrnice Evropského parlamentu a Rady 2001/42/ES vyžaduje vyhodnocení pravděpodobných významných účinků návrhu, včetně dlouhodobých, kumulativních a synergických vlivů. Zákon č. 100/2001 Sb., o posuzování vlivů na životní prostředí, současně vyžaduje vyhodnocení významných přímých i nepřímých vlivů návrhu a jejich vzájemného působení. Česká metodická praxe SEA současně vychází z požadavku, aby kumulativní a synergické vlivy nebyly hodnoceny pouze jako izolované dílčí účinky jednotlivých zásahů, ale aby byly posuzovány v širších prostorových a časových souvislostech. Dokumentace však neobsahuje regionální model kumulativních a synergických vlivů ani neumožňuje objektivně ověřit skutečný rozsah dlouhodobého zatížení území. Tím není splněn požadavek úplného, preventivního a přezkoumatelného posouzení vlivů návrhu. Dokumentace připouští existenci více současně působících omezení a střetů, avšak neobsahuje objektivní vyhodnocení jejich společného působení. Výsledkem je neúplné vyhodnocení kumulativních a synergických vlivů a absence přezkoumatelného posouzení skutečného rozsahu zatížení území. Tato skutečnost představuje samostatně postačující věcný důvod pro zpochybnění přezkoumatelnosti dokumentace. Návrh řešení: Požaduji doplnění vyhodnocení SEA tak, aby obsahovalo objektivní a přezkoumatelné hodnocení kumulativních a synergických vlivů akcelerační oblasti AOV99 – Podkovné, včetně souběžného působení biologických, krajinných, hlukových, sociálních a prostorových vlivů. Současně požaduji doplnění hodnocení souvisejících infrastrukturních zásahů, zejména vlivů spojených s vysokotlakým plynovodem (VTL), vedením velmi vysokého napětí (VVN), navazující technickou a dopravní infrastrukturou a jejich společným působením v širším územním kontextu. Současně požaduji doplnění objektivních kritérií přijatelnosti kumulativních a synergických vlivů, stanovení limitů únosného zatížení území a metodického zdůvodnění výsledného hodnocení. Pokud nebude možné uvedené nedostatky objektivně odstranit a prokázat, že souběžné působení identifikovaných vlivů nepředstavuje významný střet s ochranou životního prostředí, krajiny a dalších chráněných zájmů, požaduji vypuštění akcelerační oblasti AOV99 – Podkovné a souvisejícího územního opatření z návrhu Změny č. 2 Územního rozvojového plánu ČR. Zdroje: MINISTERSTVO ŽIVOTNÍHO PROSTŘEDÍ. Metodika ke stanovování podmínek a zmírňujících opatření v návrhu územního opatření podle zákona č. 249/2025 Sb., o urychlení využívání některých obnovitelných zdrojů energie [online]. Praha: Ministerstvo životního prostředí, 2025. Dostupné z: https://mzp.gov.cz/system/files/2025-12/OSDE-metodika_ke_stanoveni_podminek_a_zmirnujicich_opatreni-20251212.pdf. [cit. 22. 5. 2026]. Připomínka č. 107: Absence hodnocení dlouhodobého vývoje území Vyhodnocení SEA a související podklady vztahující se k akcelerační oblasti AOV99 – Podkovné připouštějí dlouhodobé působení navrhovaných větrných elektráren na krajinný ráz, prostorové vztahy a další složky území. Dokumentace současně vychází z předpokladu výstavby až jedenácti větrných elektráren s dlouhodobou životností a připouští vznik souvisejících zásahů do území prostřednictvím technické a dopravní infrastruktury. Současně dokumentace pracuje pouze s jedním výsledným stavem návrhu a neobsahuje variantní scénáře dalšího vývoje území ani modely umožňující posoudit dlouhodobé důsledky postupné transformace krajiny a využití území. Pořizovatel tedy současně připouští existenci dlouhodobých změn v území, avšak dokumentace neobsahuje: – scénáře různých intenzit budoucího rozvoje území, – model postupné koncentrace technické infrastruktury, – scénáře souběžného rozvoje navazujících záměrů a staveb, – hodnocení dlouhodobé transformace krajiny, – model vývoje únosnosti území v čase, – hodnocení budoucího zatížení krajiny, obytného prostředí a kulturního charakteru území. Dokumentace tak hodnotí pouze jeden předpokládaný výsledný stav území, nikoliv možné varianty jeho	

Poř. č.	Připomínkové místo	Číslo jednací	Článek	AO	Připomínka	Vyhodnocení
					budoucího vývoje. Současně není zřejmé, na základě jakého odborného postupu byl právě tento předpokládaný vývoj považován za realistický a dostatečný pro přijetí závěru o přijatelnosti návrhu. Pořizovatel současně tvrdí, že navržený záměr bude mít dlouhodobé účinky v území, a současně že navržené řešení je přijatelné. Obě tvrzení však nemohou současně obstát. Pokud dlouhodobé změny představují významný faktor, musí být jejich rozsah objektivně vyhodnocen prostřednictvím různých scénářů budoucího vývoje. Pokud dlouhodobé změny významný faktor nepředstavují, není zřejmé, proč je dokumentace vůbec identifikuje. Z uvedeného plynou pouze dvě možnosti: 1. dlouhodobé změny území existují a dokumentace nehodnotí jejich možné varianty, 2. dlouhodobé změny území významné nejsou, avšak dokumentace bez odborného podkladu jejich existenci připouští. V obou případech vzniká vnitřní rozpor mezi identifikovanými dlouhodobými vlivy a rozsahem jejich vyhodnocení. Směrnice Evropského parlamentu a Rady 2001/42/ES vyžaduje hodnocení pravděpodobných významných vlivů koncepcí, včetně dlouhodobých, kumulativních a synergických účinků. Zákon č. 100/2001 Sb., o posuzování vlivů na životní prostředí, současně vyžaduje vyhodnocení významných přímých i nepřímých dopadů návrhu a jejich možných dlouhodobých důsledků. Česká metodická praxe SEA současně vychází z požadavku, aby strategické hodnocení pracovalo s dostatečně podloženým posouzením budoucího vývoje území, zejména v případech, kdy návrh může vyvolat dlouhodobé změny krajiny, infrastruktury nebo využití území. Dokumentace však neobsahuje scénářové hodnocení dlouhodobého vývoje území ani neumožňuje objektivně ověřit budoucí únosnost území. Tím není splněn požadavek úplného, preventivního a přezkoumatelného posouzení vlivů návrhu. Dokumentace připouští existenci dlouhodobých změn v území, avšak neobsahuje scénářové hodnocení umožňující objektivně posoudit jejich budoucí vývoj. Výsledkem je neúplné vyhodnocení dlouhodobého zatížení území a absence přezkoumatelného posouzení jeho budoucí únosnosti. Tato skutečnost představuje samostatně postačující věcný důvod pro zpochybnění přezkoumatelnosti dokumentace. Návrh řešení: Požaduji doplnění vyhodnocení SEA tak, aby obsahovalo objektivní a přezkoumatelné hodnocení dlouhodobého vývoje území akcelerační oblasti AOV99 – Podkovné, včetně scénářů různých intenzit budoucího rozvoje, modelů postupné transformace krajiny, vývoje technické infrastruktury a souběžného působení navazujících zásahů v širším územním kontextu. Současně požaduji doplnění objektivního hodnocení budoucí únosnosti území a transparentního zdůvodnění, na základě jakých odborných podkladů byl výsledný stav území považován za přijatelný. Pokud nebude možné uvedené nedostatky objektivně odstranit a prokázat, že dlouhodobé změny nepředstavují významný střet s ochranou životního prostředí, krajiny a dalších chráněných zájmů, požaduji vypuštění akcelerační oblasti AOV99 – Podkovné a souvisejícího územního opatření z návrhu Změny č. 2 Územního rozvojového plánu ČR. Připomínka č. 108: Nedostatečnost monitoringu a nepřípustné přenášení nejistot do budoucna Dokumentace SEA vztahující se k akcelerační oblasti AOV99 – Podkovné navrhuje monitoring vybraných ukazatelů a současně předpokládá, že část identifikovaných nejistot bude řešena v navazujících řízeních, prostřednictvím budoucích průzkumů, monitoringu nebo dalších odborných posouzení. Dokumentace současně připouští přetrvávající nejistoty v oblasti biologických vlivů, skutečného rozmístění větrných elektráren, intenzity budoucích dopadů, rozsahu infrastrukturních zásahů a skutečného souběžného působení více vlivů v území. Pořizovatel tedy současně připouští existenci významných nejistot, avšak dokumentace neobsahuje:	

Poř. č.	Připomínkové místo	Číslo jednací	Článek	AO	Připomínka	Vyhodnocení
					– objektivní vyhodnocení rozsahu těchto nejistot, – kritéria přijatelnosti identifikovaných rizik, – mechanismy přehodnocení přijatelnosti návrhu při zjištění nových skutečností, – adaptační mechanismy pro případ zhoršení stavu území, – postup řešení situací při překročení limitních hodnot, – odborné zdůvodnění, proč navržený monitoring může nahradit chybějící podklady ve fázi SEA. Dokumentace tak přesouvá významnou část nejistot do budoucna místo jejich vyhodnocení v rámci samotného procesu SEA. Metodické podklady MŽP současně vycházejí z principu, že monitoring představuje nástroj ověřování již přijatých závěrů a sledování skutečného vývoje vlivů, nikoli náhradu za vlastní posouzení vlivů návrhu. Současně dokumentace neprokazuje, jak může následný monitoring zabránit vzniku nevratných změn v situaci, kdy budou negativní dopady zjištěny až po realizaci záměru. Posouzení tak přesouvá významnou část nejistot do budoucna místo jejich vyhodnocení v rámci samotného procesu SEA. Metodický postup Ministerstva životního prostředí pro akcelerační oblasti (2025) současně předpokládá doplnění údajů terénním šetřením nebo ověřením výskytu druhů v případech, kdy dostupná data nejsou dostatečná pro učinění závěrů o hodnotě území. Dokumentace AOV99 – Podkovné však významnou část nejistot řeší až následným monitoringem po realizaci záměru. Takový postup nahrazuje požadované předběžné ověření následným sledováním již vzniklých dopadů. Metodika MŽP současně zdůrazňuje, že záměry v akceleračních oblastech zpravidla již nepodléhají EIA a možnost stanovit dodatečné podmínky v navazujících řízeních je omezená. Kvalita a úplnost podkladů při vymezování akcelerační oblasti proto získává zásadní význam. Přenesení podstatných nejistot do budoucích řízení proto vytváří riziko, že nedostatky současného posouzení již nebude možné účinně odstranit. Metodika Řehák a Bartonička (2012) uvádí, že terénní monitoring musí být proveden ještě před povolením výstavby větrné elektrárny. Následný monitoring po uvedení do provozu má sloužit pouze k ověření a kontrole již přijatých závěrů, nikoliv k nahrazování chybějících podkladů v rozhodovací fázi. Přenesení zásadních nejistot až do budoucích řízení proto neodpovídá doporučenému metodickému postupu. Metodika Řehák a Bartonička (2012) dále uvádí, že pokud je zjištěna vysoká aktivita rizikových druhů netopýrů, je nutné přijmout omezující opatření nebo výstavbu nedoporučit. V případě zvýšené aktivity v období podzimních přesunů a migrací metodika výslovně uvádí, že výstavbu nelze doporučit vůbec. Pokud dokumentace současně identifikuje zvýšené riziko a přesto bez vysvětlení dospívá k závěru o přijatelnosti záměru, vzniká vnitřní rozpor. Pořizovatel současně tvrdí, že dostupné podklady umožňují dospět k závěru o přijatelnosti návrhu, a současně, že významná část skutečností bude ověřována až následným monitoringem a budoucími posouzeními. Obě tvrzení však nemohou současně obstát. Pokud jsou dostupné podklady dostatečné pro závěr o přijatelnosti návrhu, není důvod přesouvat řešení významných nejistot do budoucna. Pokud dostupné podklady dostatečné nejsou, nelze bez jejich doplnění dospět k závěru o přijatelnosti návrhu. Z uvedeného plynou pouze dvě možnosti: 1. významné nejistoty existují a dokumentace je nehodnotí před schválením návrhu, 2. významné nejistoty neexistují, avšak dokumentace bez věcného podkladu zavádí rozsáhlý systém následného monitoringu. V obou případech vzniká vnitřní rozpor mezi rozsahem identifikovaných nejistot a způsobem jejich řešení. Směrnice Evropského parlamentu a Rady 2001/42/ES vyžaduje identifikaci, popis a vyhodnocení pravděpodobných významných vlivů návrhu před jeho schválením. Zákon č. 100/2001 Sb., o posuzování vlivů na životní prostředí, současně vyžaduje vyhodnocení významných přímých, nepřímých, kumulativních a dlouhodobých vlivů návrhu. Česká metodická praxe SEA a navazující přístupy používané při strategickém hodnocení současně	

Poř. č.	Připomínkové místo	Číslo jednací	Článek	AO	Připomínka	Vyhodnocení
					vycházejí z toho, že monitoring představuje nástroj ověření předpokladů a sledování skutečného vývoje vlivů, nikoli náhradu za vlastní vyhodnocení vlivů koncepce. Monitoring slouží k následné kontrole účinnosti přijatých opatření a k identifikaci odchylek od předpokládaného vývoje, nikoli k doplňování zásadních chybějících podkladů nebo k nahrazování preventivního posouzení. Z uvedeného plyne požadavek, aby významné nejistoty byly v maximálním možném rozsahu řešeny již v rámci procesu SEA a aby závěr o přijatelnosti návrhu vycházel z dostatečných podkladů dostupných před schválením návrhu. Nejvyšší správní soud v rozsudku č. j. 2 As 59/2005–136 zdůraznil požadavek, aby správní rozhodnutí vycházelo z dostatečně zjištěného skutkového stavu a aby správní orgán objasnil všechny podstatné skutečnosti významné pro zákonnost rozhodnutí. Nelze rezignovat na objasnění rozhodných okolností s předpokladem jejich budoucího doplnění. Pokud dokumentace ponechává významné otázky až na budoucí monitoring nebo následná šetření, nemusí být tento požadavek splněn. Dokumentace však přesouvá významnou část identifikovaných nejistot do budoucí fáze monitoringu a nepředkládá mechanismus, kterým by bylo možné prokázat, že následné sledování dokáže zabránit vzniku nevratných dopadů. Tím není splněn požadavek úplného, preventivního a přezkoumatelného posouzení vlivů návrhu. Dokumentace připouští existenci významných nejistot a současně přesouvá jejich řešení na budoucí monitoring a navazující řízení. Výsledkem je nepřípustné nahrazování preventivního hodnocení následným sledováním dopadů a absence přezkoumatelného mechanismu pro ověření skutečné přijatelnosti návrhu. Tato skutečnost představuje samostatně postačující věcný důvod pro zpochybnění přezkoumatelnosti dokumentace. Návrh řešení: Požaduji doplnění vyhodnocení SEA tak, aby významné nejistoty byly v maximálním možném rozsahu vyhodnoceny již ve fázi posuzování akcelerační oblasti AOV99 – Podkovné, nikoli přenášeny do budoucích řízení nebo následného monitoringu. Současně požaduji doplnění chybějících odborných podkladů, objektivní vyhodnocení identifikovaných rizik a transparentní zdůvodnění, na základě jakých podkladů bylo možné dospět k závěru o přijatelnosti návrhu. Současně požaduji doplnění jasných mechanismů pro vyhodnocování účinnosti monitoringu, stanovení limitních hodnot a postupů pro případ zjištění významných negativních dopadů. Pokud nebude možné uvedené nedostatky objektivně odstranit a prokázat, že návrh neobsahuje významné nevyhodnocené nejistoty, požaduji vypuštění akcelerační oblasti AOV99 – Podkovné a souvisejícího územního opatření z návrhu Změny č. 2 Územního rozvojového plánu ČR. Zdroje: MINISTERSTVO ŽIVOTNÍHO PROSTŘEDÍ. Postup posouzení návrhu akcelerační oblasti a tvorby podkladů pro návrh územního opatření pro akcelerační oblast ve vztahu k výskytu volně žijících živočichů, planě rostoucích rostlin a přírodních stanovišť [online]. Praha: Ministerstvo životního prostředí, 2025. Dostupné z: https://mzp.gov.cz/system/files/2025-09/OSDE_Postup_posouzeni_akceleracnich_oblasti-09062025.pdf. [cit. 22. 5. 2026]. MINISTERSTVO ŽIVOTNÍHO PROSTŘEDÍ. Metodika ke stanovování podmínek a zmírňujících opatření v návrhu územního opatření podle zákona č. 249/2025 Sb., o urychlení využívání některých obnovitelných zdrojů energie [online]. Praha: Ministerstvo životního prostředí, 2025. Dostupné z: https://mzp.gov.cz/system/files/2025-12/OSDE-metodika_ke_stanoveni_podminek_a_zmirnujicich_opatreni-20251212.pdf. [cit. 22. 5. 2026]. ŘEHÁK, Zdeněk; BARTONIČKA, Tomáš. Metodický pokyn k posuzování vlivu větrných elektráren na netopýry [online]. Praha: Česká společnost pro ochranu netopýrů, 2012. Dostupné z: https://www.ceson.org/document/VtE_metodpokyn_fin.pdf. [cit. 22. 5. 2026]. Nejvyšší správní soud. Rozsudek NSS ze dne 14. 6. 2006, č. j. 2 As 59/2005–136 [online]. Dostupné z: https://www.nssoud.cz/stazeni-dokumentu?filepath=SOUDNI_VYKON/2005/0059_2As__0500136A_prevedeno.pdf. [cit. 22. 5. 2026].	

Poř. č.	Připomínkové místo	Číslo jednací	Článek	AO	Připomínka	Vyhodnocení
					N) Absence variantního řešení a minimalizace konfliktů v území Připomínka č. 109: Absence skutečného variantního řešení Dokumentace SEA pracuje s navrženým souborem akceleračních oblastí jako s výsledným řešením a hodnotí jejich předpokládané vlivy na jednotlivé složky životního prostředí. Dokumentace však neobsahuje transparentní porovnání alternativních lokalit, alternativních scénářů rozmístění akceleračních oblastí ani variant s odlišnou intenzitou rozvoje. Současně nebylo identifikováno systematické porovnání: – alternativních akceleračních oblastí, – variant mimo krajinně citlivá území, – variant s nižší koncentrací zařízení, – variant s nižšími kumulativními dopady, – variant mimo pohledově exponované lokality, – variant využívajících antropogenně zatížená území, – nulové varianty. Dokumentace tak hodnotí převážně jedinou výslednou koncepci. Pořizovatel předkládá konkrétní návrh akcelerační oblasti AOV99 – Podkovné a hodnotí jeho vlivy, avšak neprokazuje, že byly systematicky ověřovány jiné možné způsoby dosažení sledovaného cíle. Dokumentace neobsahuje: – porovnání alternativních lokalit, – porovnání alternativních scénářů rozmístění, – porovnání různých intenzit využití území, – porovnání variant s nižšími environmentálními střety, – porovnání variant s nižšími krajinnými dopady, – porovnání variant s nižší konfliktností vůči obytnému prostředí, – objektivní metodiku výběru preferované varianty. Posouzení tak neumožňuje ověřit, zda navržené řešení představuje variantu s nejnižšími dopady na území. SEA se tím posouvá z optimalizačního nástroje do role následného potvrzení již předem vybraného řešení. Dokumentace hodnotí environmentální přijatelnost navržené akcelerační oblasti. Současně však neprokazuje, že byly ověřeny jiné možné varianty se stejným cílem a potenciálně nižšími dopady. Obě tvrzení nemohou současně obstát. Pokud navržená varianta představuje řešení s nejnižšími dopady, musí být doloženo, s jakými alternativami byla porovnávána. Pokud alternativy porovnávány nebyly, nelze objektivně tvrdit, že navržené řešení představuje preferovanou nebo nejméně konfliktní variantu. Z uvedeného plynou pouze dvě možnosti: 1. alternativní varianty existovaly a dokumentace je nehodnotí, 2. alternativní varianty neexistovaly, avšak dokumentace neobsahuje odborné zdůvodnění, proč jiné možnosti nebylo možné uvažovat. V obou případech vzniká vnitřní rozpor mezi závěrem o přijatelnosti návrhu a rozsahem provedeného hodnocení. Směrnice Evropského parlamentu a Rady 2001/42/ES vyžaduje identifikaci, popis a vyhodnocení rozumných alternativ zohledňujících cíle a geografický rozsah navrhované koncepce. Zákon č. 100/2001 Sb., o posuzování vlivů na životní prostředí, současně vyžaduje zpracování a vyhodnocení návrhu způsobem umožňujícím posoudit jeho pravděpodobné významné vlivy. Česká metodická praxe SEA vychází z požadavku, aby strategické hodnocení plnilo nejen hodnoticí, ale i optimalizační funkci a umožňovalo porovnání různých řešení vedoucích ke sledovanému cíli. Judikatura správních soudů současně potvrzuje, že absence variantního řešení může představovat významnou procesní vadu zejména tehdy, pokud není doloženo, proč byla zvolena právě konkrétní varianta řešení. Dokumentace však neobsahuje transparentní porovnání alternativních scénářů ani neumožňuje objektivně přezkoumat, proč byla zvolena právě navržená akcelerační oblast. Tím není splněn požadavek úplného, preventivního a přezkoumatelného posouzení vlivů návrhu.	

Poř. č.	Připomínkové místo	Číslo jednací	Článek	AO	Připomínka	Vyhodnocení
					Dokumentace neobsahuje skutečné variantní řešení ani neprokazuje, že byly systematicky ověřovány alternativní scénáře s nižšími environmentálními a krajinnými dopady. Výsledkem je absence optimalizační funkce SEA a nemožnost objektivně ověřit, zda navržené řešení představuje nejméně konfliktní variantu. Tato skutečnost představuje samostatně postačující věcný důvod pro zpochybnění přezkoumatelnosti dokumentace. Návrh řešení: Požaduji doplnění vyhodnocení SEA tak, aby obsahovalo skutečné variantní řešení akcelerační oblasti AOV99 – Podkovné, včetně porovnání alternativních lokalit, alternativních scénářů rozmístění akceleračních oblastí, různých intenzit využití území, variant s nižšími environmentálními a krajinnými dopady, variant s nižší konfliktností vůči obytnému prostředí a variant využívajících antropogenně zatížená území. Současně požaduji doplnění porovnání nulové varianty a transparentní metodiky výběru preferovaného řešení. Současně požaduji objektivní a přezkoumatelné zdůvodnění, proč byla jako preferovaná zvolena právě akcelerační oblast AOV99 – Podkovné, a doložení, že navržená varianta představuje řešení s nejnižšími dopady na životní prostředí a další chráněné zájmy. Pokud nebude možné uvedené nedostatky objektivně odstranit a prokázat, že navržené řešení představuje nejméně konfliktní variantu, požaduji vypuštění akcelerační oblasti AOV99 – Podkovné a souvisejícího územního opatření z návrhu Změny č. 2 Územního rozvojového plánu ČR. Připomínka č. 110: Rozpor s principem minimalizace územních konfliktů Dokumentace SEA hodnotí navrženou akcelerační oblast AOV99 – Podkovné z hlediska jednotlivých složek životního prostředí a identifikuje řadu potenciálních střetů, zejména ve vztahu ke krajině, biodiverzitě, viničním ekosystémům a obytnému prostředí. Současně dokumentace navrhuje zmírňující opatření a vychází z předpokladu přijatelnosti navrženého řešení. Dokumentace však neobsahuje transparentní postup, který by prokazoval systematické vyhledávání a preferenci lokalit s nižší mírou environmentální a prostorové konfliktnosti. Krátkodobé sezónní průzkumy nemohou spolehlivě zachytit migrační období, rozmnožování ani celoroční využívání území, a nelze proto objektivně vyloučit významné vlivy na chráněné druhy. Současně nebylo identifikováno systematické vyhodnocení: – citlivých krajinných území, – biologicky významných lokalit, – pohledově exponovaných horizontů, – viničních území, – rekreačně významných oblastí, – obytného prostředí, – území s existujícím kumulativním zatížením. Pořizovatel předkládá konkrétní řešení a hodnotí jeho důsledky, avšak neprokazuje, že při návrhu akcelerační oblasti byly systematicky vylučovány lokality s vyšší konfliktností. Dokumentace neobsahuje: – metodiku identifikace konfliktních území, – kritéria pro vylučování nejcitlivějších lokalit, – porovnání území s různou mírou konfliktnosti, – prostorovou optimalizaci návrhu, – porovnání méně konfliktních alternativ, – objektivní kritéria preference vybraného území. Posouzení tak neumožňuje ověřit, zda navržené řešení představuje variantu s nejnižší možnou mírou střetů. Strategické hodnocení přitom neslouží pouze k identifikaci již existujících konfliktů, ale také k jejich předcházení prostřednictvím vhodného výběru řešení. Dokumentace identifikuje existenci environmentálních a krajinných střetů. Současně však neprokazuje, že byly systematicky ověřovány alternativní lokality s nižší mírou konfliktů.	

Poř. č.	Připomínkové místo	Číslo jednací	Článek	AO	Připomínka	Vyhodnocení
					Obě tvrzení nemohou současně obstát. Pokud navržená lokalita představuje území s nejnižší konfliktností, musí být doloženo, s jakými jinými lokalitami byla porovnávána. Pokud takové porovnání provedeno nebylo, nelze objektivně tvrdit, že navržené řešení minimalizuje konflikty v území. Z uvedeného plynou pouze dvě možnosti: 1. méně konfliktní varianty existovaly a dokumentace je nehodnotí, 2. méně konfliktní varianty neexistovaly, avšak dokumentace neobsahuje odborné zdůvodnění tohoto závěru. V obou případech vzniká vnitřní rozpor mezi identifikací střetů a tvrzením o přijatelnosti návrhu. Směrnice Evropského parlamentu a Rady 2001/42/ES vyžaduje identifikaci, popis a vyhodnocení rozumných alternativ a jejich pravděpodobných významných vlivů. Zákon č. 100/2001 Sb., o posuzování vlivů na životní prostředí, současně vyžaduje vyhodnocení návrhu způsobem umožňujícím předcházet významným negativním vlivům na životní prostředí. Česká metodická praxe SEA vychází z preventivního principu strategického hodnocení, podle kterého mají být významné konflikty identifikovány a minimalizovány již ve fázi přípravy koncepce, nikoliv až následně řešeny prostřednictvím zmírňujících opatření. Z uvedeného plyne požadavek, aby návrh nevycházel pouze z hodnocení jedné předem zvolené varianty, ale aby umožňoval systematické vyhledávání a porovnání řešení s nižší konfliktností. Dokumentace však neprokazuje, že při výběru akcelerační oblasti byl použit transparentní proces minimalizace konfliktů. Tím není splněn požadavek úplného, preventivního a přezkoumatelného posouzení vlivů návrhu. Dokumentace neprokazuje, že při návrhu akcelerační oblasti byl použit princip preference území s nejnižší konfliktností. Výsledkem je nemožnost objektivně ověřit, zda bylo navržené řešení optimalizováno z hlediska krajinných, biologických a prostorových střetů. Tato skutečnost představuje samostatně postačující věcný důvod pro zpochybnění přezkoumatelnosti dokumentace. Návrh řešení: Požaduji doplnění vyhodnocení SEA tak, aby obsahovalo transparentní a přezkoumatelný postup systematického vyhledávání a porovnání lokalit s různou mírou environmentální a prostorové konfliktnosti, včetně hodnocení biologicky významných území, citlivých krajinných celků, pohledově exponovaných horizontů, viničních oblastí, rekreačně významných území, obytného prostředí a území s existujícím kumulativním zatížením. Současně požaduji doplnění objektivních kritérií pro identifikaci a vylučování konfliktních území a doložení metodiky použité pro výběr preferované lokality. Současně požaduji objektivní a přezkoumatelné zdůvodnění, že navržená akcelerační oblast AOV99 – Podkovné představuje řešení s nejnižší možnou mírou environmentálních, krajinných a prostorových střetů. Pokud nebude možné uvedené nedostatky objektivně odstranit a prokázat, že při výběru lokality byl uplatněn princip minimalizace územních konfliktů, požaduji vypuštění akcelerační oblasti AOV99 – Podkovné a souvisejícího územního opatření z návrhu Změny č. 2 Územního rozvojového plánu ČR. Připomínka č. 111: Nedostatečné prostorové a koncepční porovnání variant Dokumentace SEA hodnotí navrženou akcelerační oblast AOV99 – Podkovné jako výsledné řešení a vyhodnocuje jeho předpokládané vlivy na jednotlivé složky životního prostředí. Současně dokumentace pracuje s konkrétním prostorovým uspořádáním a předpokládanou kapacitou navrženého řešení. Dokumentace však neobsahuje systematické porovnání alternativních prostorových konfigurací ani scénářů rozdílné intenzity rozvoje. Současně nebylo identifikováno porovnání: – různých konfigurací rozmístění větrných elektráren, – různých koncentrací zařízení v území, – různých intenzit využití území, – alternativních regionálních scénářů rozvoje, – různých krajinných a vizuálních konfigurací,	

Poř. č.	Připomínkové místo	Číslo jednací	Článek	AO	Připomínka	Vyhodnocení
					– různých scénářů rozvoje související infrastruktury. Dokumentace tak pracuje převážně s jediným prostorovým a rozvojovým scénářem. Pořizovatel předkládá konkrétní prostorové řešení, avšak neprokazuje, že byly systematicky vyhodnoceny alternativní konfigurace umožňující dosažení stejného cíle při nižších dopadech. Dokumentace neobsahuje: – porovnání různých prostorových konfigurací, – hodnocení různých úrovní koncentrace zařízení, – scénáře postupného rozvoje infrastruktury, – hodnocení regionálních prostorových souvislostí, – porovnání alternativních vizuálních konfigurací, – objektivní kritéria pro výběr preferovaného uspořádání. Posouzení tak neumožňuje ověřit, zda by rozdílné uspořádání zařízení nebo odlišná intenzita rozvoje nevedly k nižším krajinným, biologickým nebo kumulativním dopadům. Strategické hodnocení přitom neslouží pouze k posouzení jedné předem stanovené konfigurace, ale také k optimalizaci prostorového uspořádání navrhovaného řešení. Dokumentace hodnotí navrženou konfiguraci jako environmentálně přijatelnou. Současně však neprokazuje, že byly porovnány jiné prostorové a scénářové varianty s potenciálně nižšími dopady. Obě tvrzení nemohou současně obstát. Pokud navržené prostorové uspořádání představuje řešení s nejnižšími dopady, musí být doloženo, s jakými jinými konfiguracemi bylo porovnáváno. Pokud takové porovnání provedeno nebylo, nelze objektivně tvrdit, že navržené řešení představuje prostorově optimalizovanou variantu. Z uvedeného plynou pouze dvě možnosti: 1. alternativní konfigurace existovaly a dokumentace je nehodnotí, 2. alternativní konfigurace neexistovaly, avšak dokumentace neobsahuje odborné zdůvodnění, proč jiné prostorové scénáře nebylo možné uvažovat. V obou případech vzniká vnitřní rozpor mezi závěrem o přijatelnosti návrhu a rozsahem provedeného hodnocení. Směrnice Evropského parlamentu a Rady 2001/42/ES vyžaduje identifikaci, popis a vyhodnocení rozumných alternativ zohledňujících cíle a geografický rozsah navrhované koncepce. Zákon č. 100/2001 Sb., o posuzování vlivů na životní prostředí, současně vyžaduje vyhodnocení pravděpodobných významných vlivů návrhu a jejich vzájemných souvislostí. Česká metodická praxe SEA vychází z požadavku, aby strategické hodnocení umožňovalo porovnání různých prostorových řešení a různých scénářů rozvoje v případech, kdy navrhované řešení může vyvolat významné dlouhodobé a kumulativní změny v území. Z uvedeného plyne požadavek hodnotit nejen výsledný stav návrhu, ale i různé možné konfigurace a scénáře vedoucí ke sledovanému cíli. Dokumentace však neobsahuje scénářové a prostorové porovnání variant a neumožňuje objektivně přezkoumat, zda navržené řešení představuje variantu s nejnižšími dopady. Tím není splněn požadavek úplného, preventivního a přezkoumatelného posouzení vlivů návrhu. Dokumentace neobsahuje porovnání různých prostorových konfigurací ani scénářů rozdílné intenzity rozvoje. Výsledkem je nemožnost objektivně ověřit, zda jiné prostorové uspořádání nebo odlišná koncentrace zařízení nemohly vést k nižším environmentálním, krajinným a kumulativním dopadům. Tato skutečnost představuje samostatně postačující věcný důvod pro zpochybnění přezkoumatelnosti dokumentace. Návrh řešení: Požaduji doplnění vyhodnocení SEA tak, aby obsahovalo systematické a přezkoumatelné porovnání alternativních prostorových konfigurací a scénářů rozdílné intenzity rozvoje akcelerační oblasti AOV99 – Podkovné, včetně porovnání různých konfigurací rozmístění větrných elektráren, různých koncentrací zařízení, scénářů postupného rozvoje související infrastruktury, regionálních prostorových souvislostí a	

Poř. č.	Připomínkové místo	Číslo jednací	Článek	AO	Připomínka	Vyhodnocení
					alternativních krajinných a vizuálních uspořádání. Současně požaduji doplnění objektivních kritérií pro výběr preferovaného prostorového řešení. Současně požaduji objektivní a přezkoumatelné zdůvodnění, že navržené prostorové uspořádání představuje variantu s nejnižšími environmentálními, krajinnými a kumulativními dopady. Pokud nebude možné uvedené nedostatky objektivně odstranit a prokázat, že navržené řešení bylo prostorově optimalizováno a představuje nejméně konfliktní variantu, požaduji vypuštění akcelerační oblasti AOV99 – Podkovné a souvisejícího územního opatření z návrhu Změny č. 2 Územního rozvojového plánu ČR. Připomínka č. 112: Absence transparentního prostorového hodnocení konfliktnosti území Dokumentace SEA hodnotí jednotlivé složky životního prostředí samostatně a identifikuje potenciální střety zejména ve vztahu ke krajině, biologickým hodnotám území, lesním ekosystémům, obytnému prostředí a dalším složkám území. Dokumentace současně vychází z předpokladu, že navržená akcelerační oblast představuje přijatelné řešení. Dokumentace však neobsahuje transparentní prostorové porovnání konfliktnosti jednotlivých lokalit ani metodiku umožňující identifikaci a porovnání území s různou mírou střetů. Současně nebylo identifikováno systematické vyhodnocení: – environmentální konfliktnosti, – biologické konfliktnosti, – vizuální konfliktnosti, – konfliktnosti vůči obytnému prostředí, – konfliktnosti vůči rekreačním funkcím území, – prostorové kumulace více střetů. Dokumentace tak hodnotí jednotlivé vlivy odděleně, nikoliv jejich prostorový souběh. Bez znalosti skutečného rozsahu budoucích staveb a jejich umístění nelze objektivně porovnat konfliktnost jednotlivých variant. Pořizovatel předkládá konkrétní řešení, avšak neprokazuje, že před výběrem akcelerační oblasti proběhlo systematické prostorové porovnání konfliktů. Dokumentace neobsahuje: – prostorový model konfliktnosti území, – metodiku hodnocení intenzity jednotlivých střetů, – vážení jednotlivých konfliktů, – prostorové překryvy více environmentálních omezení, – porovnání alternativních lokalit podle míry konfliktnosti, – objektivní kritéria výběru preferované lokality. Posouzení tak neumožňuje ověřit, zda navržená akcelerační oblast představuje území s nejnižší možnou mírou konfliktů. Strategické hodnocení přitom neslouží pouze k identifikaci jednotlivých omezení, ale také k jejich vzájemnému prostorovému vyhodnocení a minimalizaci konfliktů již ve fázi návrhu koncepce. Dokumentace hodnotí navrženou akcelerační oblast jako přijatelné řešení. Současně však neprokazuje, že byly prostorově porovnány konflikty jednotlivých lokalit a že navržené řešení představuje variantu s nejnižší konfliktností. Obě tvrzení nemohou současně obstát. Pokud navržená lokalita představuje řešení s nejnižší konfliktností, musí být doloženo, s jakými jinými lokalitami byla porovnávána a jakým způsobem byla konfliktnost vyhodnocena. Pokud takové porovnání provedeno nebylo, nelze objektivně tvrdit, že navržené řešení představuje prostorově optimalizovanou variantu. Z uvedeného plynou pouze dvě možnosti: 1. méně konfliktní lokality existovaly a dokumentace je nehodnotí, 2. méně konfliktní lokality neexistovaly, avšak dokumentace neobsahuje odborné zdůvodnění tohoto závěru. V obou případech vzniká vnitřní rozpor mezi závěrem o přijatelnosti návrhu a rozsahem provedeného hodnocení. Směrnice Evropského parlamentu a Rady 2001/42/ES vyžaduje identifikaci, popis a vyhodnocení	

Poř. č.	Připomínkové místo	Číslo jednací	Článek	AO	Připomínka	Vyhodnocení
					významných vlivů návrhu a rozumných alternativ zohledňujících cíle a geografický rozsah koncepce. Zákon č. 100/2001 Sb., o posuzování vlivů na životní prostředí, současně vyžaduje vyhodnocení pravděpodobných významných vlivů návrhu a jejich vzájemných souvislostí. Česká metodická praxe SEA vychází z požadavku, aby strategické hodnocení umožňovalo prostorové vyhodnocení střetů a identifikaci území s vyšší nebo nižší mírou environmentálních konfliktů, zejména v případech návrhů s významnými krajinnými, biologickými a kumulativními dopady. Z uvedeného plyne požadavek hodnotit nejen jednotlivé vlivy samostatně, ale také jejich prostorové překryvy a souběžné působení v území. Dokumentace však neobsahuje transparentní prostorové hodnocení konfliktnosti území a neumožňuje objektivně přezkoumat, proč byla preferována právě navržená akcelerační oblast. Tím není splněn požadavek úplného, preventivního a přezkoumatelného posouzení vlivů návrhu. Dokumentace neobsahuje transparentní prostorové porovnání konfliktů ani objektivní metodiku identifikace méně konfliktních lokalit. Výsledkem je nemožnost objektivně ověřit, zda navržené řešení představuje variantu s nejnižší environmentální, biologickou a prostorovou konfliktností. Tato skutečnost představuje samostatně postačující věcný důvod pro zpochybnění přezkoumatelnosti dokumentace. Návrh řešení: Požaduji doplnění vyhodnocení SEA tak, aby obsahovalo transparentní a přezkoumatelné prostorové hodnocení konfliktnosti území, včetně systematického vyhodnocení environmentální, biologické, vizuální a prostorové konfliktnosti, konfliktnosti vůči obytnému prostředí, rekreačním funkcím území a prostorových překryvů více současně působících střetů. Současně požaduji doplnění metodiky hodnocení intenzity jednotlivých konfliktů, způsobu jejich vážení a prostorového modelu umožňujícího porovnání lokalit podle míry konfliktnosti. Současně požaduji objektivní a přezkoumatelné zdůvodnění, proč byla jako preferovaná vybrána právě akcelerační oblast AOV99 – Podkovné, a doložení, že navržené řešení představuje variantu s nejnižší environmentální, biologickou a prostorovou konfliktností. Pokud nebude možné uvedené nedostatky objektivně odstranit a prokázat, že při výběru akcelerační oblasti proběhla transparentní prostorová optimalizace území, požaduji vypuštění akcelerační oblasti AOV99 – Podkovné a souvisejícího územního opatření z návrhu Změny č. 2 Územního rozvojového plánu ČR. Připomínka č. 113: Nedostatečné odůvodnění výběru AOV99 – Podkovné Dokumentace SEA vychází z předpokladu, že navržená akcelerační oblast AOV99 – Podkovné představuje vhodné řešení pro umístění větrné energetiky a hodnotí její předpokládané vlivy na jednotlivé složky životního prostředí. Současně dokumentace pracuje s konkrétně vymezenou lokalitou jako s výsledným řešením. Dokumentace však neobsahuje transparentní vysvětlení, proč byla zvolena právě tato lokalita a proč nebyly preferovány jiné možné varianty. Není doloženo, z jakých konkrétních odborných podkladů bylo dosaženo závěru, že právě AOV99 – Podkovné představuje vhodnou lokalitu. Chybějící terénní ověření a lokální podklady neumožňují objektivně posoudit správnost výběru. Současně nebylo identifikováno systematické porovnání: – alternativních lokalit, – méně konfliktních území, – antropogenně zatížených ploch, – území s nižší krajinnou citlivostí, – území s nižší biologickou konfliktností, – území s nižší koncentrací environmentálních omezení. Dokumentace tak předkládá výsledné řešení bez doložení postupu, kterým bylo dosaženo jeho výběru. Pořizovatel předkládá konkrétní návrh akcelerační oblasti, avšak neprokazuje, proč právě tato lokalita představuje preferované řešení. Dokumentace neobsahuje:	

Poř. č.	Připomínkové místo	Číslo jednací	Článek	AO	Připomínka	Vyhodnocení
					– metodiku výběru navržené lokality, – kritéria pro porovnání alternativních území, – vážení jednotlivých environmentálních konfliktů, – porovnání méně konfliktních lokalit, – porovnání antropogenně zatížených území, – objektivní zdůvodnění preference navrženého řešení. Posouzení tak neumožňuje ověřit, zda byla vybrána lokalita s nejnižšími možnými dopady. Strategické hodnocení přitom neslouží pouze k vyhodnocení následků již vybraného řešení, ale také k odůvodněnému výběru varianty s nejnižší mírou konfliktů a dopadů. Dokumentace hodnotí AOV99 – Podkovné jako přijatelné řešení. Současně však neprokazuje, proč byla preferována právě tato lokalita a proč nebyly zvoleny jiné možné varianty. Obě tvrzení nemohou současně obstát. Pokud navržená lokalita představuje řešení s nejnižšími dopady, musí být doloženo, na základě jakých kritérií a s jakými alternativami byla porovnávána. Pokud takové porovnání provedeno nebylo, nelze objektivně tvrdit, že navržené řešení představuje preferovanou nebo optimalizovanou variantu. Z uvedeného plynou pouze dvě možnosti: 1. alternativní a méně konfliktní lokality existovaly a dokumentace je nehodnotí, 2. alternativní a méně konfliktní lokality neexistovaly, avšak dokumentace neobsahuje odborné zdůvodnění tohoto závěru. V obou případech vzniká vnitřní rozpor mezi výběrem konkrétní lokality a rozsahem provedeného hodnocení. Směrnice Evropského parlamentu a Rady 2001/42/ES vyžaduje identifikaci, popis a vyhodnocení rozumných alternativ zohledňujících cíle a geografický rozsah navrhované koncepce. Zákon č. 100/2001 Sb., o posuzování vlivů na životní prostředí, současně vyžaduje vyhodnocení pravděpodobných významných vlivů návrhu způsobem umožňujícím objektivní posouzení navrženého řešení. Česká metodická praxe SEA vychází z požadavku, aby strategické hodnocení umožňovalo transparentní odůvodnění výběru preferovaného řešení a objektivní porovnání alternativ vedoucích ke sledovanému cíli. Judikatura správních soudů současně potvrzuje, že součástí přezkoumatelnosti opatření obecné povahy je srozumitelné a transparentní odůvodnění výběru konkrétního řešení a vypořádání územních konfliktů. Dokumentace však neobsahuje objektivní zdůvodnění, proč byla preferována právě AOV99 – Podkovné, ani neumožňuje přezkoumat správnost výběru této lokality. Tím není splněn požadavek úplného, preventivního a přezkoumatelného posouzení vlivů návrhu. Dokumentace neobsahuje transparentní a objektivní odůvodnění výběru AOV99 – Podkovné ani neprokazuje, že byly systematicky porovnávány méně konfliktní alternativy. Výsledkem je nemožnost objektivně ověřit, zda navržené řešení představuje optimalizovanou variantu s nejnižšími dopady na území. Tato skutečnost představuje samostatně postačující věcný důvod pro zpochybnění přezkoumatelnosti dokumentace. Návrh řešení: Požaduji doplnění vyhodnocení SEA tak, aby obsahovalo transparentní a přezkoumatelné odůvodnění výběru akcelerační oblasti AOV99 – Podkovné, včetně metodiky výběru lokality, kritérií použitých pro porovnání jednotlivých území, způsobu vážení environmentálních střetů a systematického porovnání alternativních lokalit, méně konfliktních území, antropogenně zatížených ploch a území s nižší krajinnou a biologickou citlivostí. Současně požaduji doplnění objektivních odborných podkladů a terénního ověření umožňujícího přezkoumat správnost výběru navržené lokality. Současně požaduji objektivní a přezkoumatelné zdůvodnění, že akcelerační oblast AOV99 – Podkovné představuje řešení s nejnižšími možnými environmentálními, krajinnými a prostorovými dopady. Pokud nebude možné uvedené nedostatky objektivně odstranit a prokázat, že výběr lokality proběhl na základě transparentního porovnání alternativ a principu minimalizace konfliktů, požaduji vypuštění akcelerační	

Poř. č.	Připomínkové místo	Číslo jednací	Článek	AO	Připomínka	Vyhodnocení
					oblasti AOV99 – Podkovné a souvisejícího územního opatření z návrhu Změny č. 2 Územního rozvojového plánu ČR. O) Nepřiměřenost zásahu a neprokázání převahy veřejného zájmu Připomínka č. 114: Absence objektivního testu proporcionality Dokumentace SEA vychází z předpokladu, že navržená akcelerační oblast AOV99 – Podkovné představuje přijatelné řešení z hlediska veřejného zájmu na rozvoji obnovitelných zdrojů energie a současně dospívá k závěru o celkové přijatelnosti navrženého řešení. Současně však dokumentace připouští existenci negativních dopadů na krajinný ráz, biodiverzitu, viniční ekosystémy, obytné prostředí a další složky území. Dokumentace však neobsahuje transparentní posouzení, zda rozsah identifikovaných zásahů odpovídá významu sledovaného cíle a zda navržené řešení představuje nejméně zatěžující způsob jeho dosažení. Dokumentace současně neprokazuje, zda rozsah navrhovaných zásahů odpovídá skutečnému energetickému přínosu navržené akcelerační oblasti. Není objektivně vyhodnoceno, zda rozsah krajinných, biologických, infrastrukturních a sociálních zásahů odpovídá reálnému přínosu zařízení s deklarovanou maximální kapacitou 38,5 MW. Současně nebylo identifikováno systematické vyhodnocení: – vhodnosti navrženého řešení, – nezbytnosti navrženého řešení, – existence méně zatěžujících alternativ, – přiměřenosti zásahů do chráněných hodnot území, – poměřování veřejného zájmu a intenzity zásahů. Dokumentace tak předpokládá převažující veřejný přínos návrhu, aniž by transparentně doložila postup, kterým bylo k tomuto závěru dosaženo. Pořizovatel předpokládá existenci veřejného zájmu na rozvoji obnovitelných zdrojů energie, avšak neprokazuje, zda rozsah zásahů do území odpovídá požadavku proporcionality. Dokumentace neobsahuje: – test vhodnosti navrženého řešení, – test nezbytnosti navrženého řešení, – porovnání méně zatěžujících alternativ, – hodnocení intenzity jednotlivých zásahů, – poměřování veřejného přínosu a rozsahu negativních dopadů, – objektivní kritéria přiměřenosti zásahů. Posouzení tak neumožňuje ověřit, zda deklarovaný veřejný přínos skutečně převažuje nad identifikovanými negativními dopady. Bez takového vyhodnocení nelze objektivně posoudit, zda navržené řešení nepřekračuje přiměřenou míru zásahů do chráněných hodnot a práv dotčených osob. Dokumentace dospívá k závěru o přijatelnosti navrženého řešení. Současně však připouští existenci zásahů do krajiny, životního prostředí a obytného prostředí a neprokazuje, že tyto zásahy byly poměřeny s deklarovaným veřejným přínosem. Obě tvrzení nemohou současně obstát. Pokud identifikované zásahy představují přiměřené omezení chráněných hodnot a práv, musí být doloženo, na základě jakých kritérií bylo tohoto závěru dosaženo. Pokud takové posouzení provedeno nebylo, nelze objektivně tvrdit, že navržené řešení představuje přiměřený zásah. Z uvedeného plynou pouze dvě možnosti: 1. identifikované zásahy jsou významné a dokumentace nehodnotí jejich proporcionalitu, 2. identifikované zásahy významné nejsou, avšak dokumentace neobsahuje odborné podklady umožňující takový závěr objektivně ověřit. V obou případech vzniká vnitřní rozpor mezi závěrem o přijatelnosti návrhu a rozsahem provedeného hodnocení. Článek 4 odst. 4 Listiny základních práv a svobod stanoví, že při používání ustanovení o mezích základních práv a svobod musí být šetřena jejich podstata a smysl a taková omezení nesmějí být zneužívána k jiným účelům, než pro které byla stanovena.	

Poř. č.	Připomínkové místo	Číslo jednací	Článek	AO	Připomínka	Vyhodnocení
					Judikatura správních soudů a Ústavního soudu současně dlouhodobě vychází z principu proporcionality, který vyžaduje posouzení: – vhodnosti opatření k dosažení sledovaného cíle, – nezbytnosti opatření z hlediska existence méně zatěžujících řešení, – přiměřenosti zásahu ve vztahu k dotčeným právům a chráněným hodnotám. Součástí přezkoumatelnosti opatření obecné povahy je současně transparentní poměřování veřejného zájmu a intenzity zásahů do práv jednotlivců a chráněných hodnot území. Dokumentace však neobsahuje objektivní test proporcionality, neprokazuje nezbytnost navrženého řešení ani neumožňuje přezkoumat, zda veřejný přínos skutečně převažuje nad rozsahem identifikovaných zásahů. Tím není splněn požadavek přiměřeného a přezkoumatelného zásahu veřejné moci. Dokumentace neobsahuje transparentní a objektivní test proporcionality ani neprokazuje, že identifikované zásahy představují přiměřené omezení chráněných hodnot a práv dotčených osob. Výsledkem je nemožnost objektivně ověřit, zda navržené řešení představuje nezbytný a přiměřený zásah sledující legitimní veřejný cíl. Tato skutečnost představuje samostatně postačující důvod pro zpochybnění přezkoumatelnosti dokumentace. Návrh řešení: Požaduji vysvětlení metodiky a podkladů, ze kterých dokumentace vychází při závěru o přiměřenosti navrženého řešení a při poměřování veřejného zájmu s identifikovanými zásahy. Současně požaduji doplnění závazných podmínek pro navazující rozhodování, které zajistí transparentní vyhodnocení proporcionality zásahů a objektivní poměřování veřejných a soukromých zájmů. Pokud nebude možné uvedené nedostatky objektivně a přezkoumatelně odstranit, požaduji vypuštění akcelerační oblasti AOV99 – Podkovné a souvisejícího územního opatření z návrhu Změny č. 2 Územního rozvojového plánu ČR. Připomínka č. 115: Nepřiměřenost zásahu do krajiny a životního prostředí Dokumentace SEA připouští existenci negativních vlivů navržené akcelerační oblasti na krajinný ráz, biologické hodnoty území, viniční ekosystémy a další složky životního prostředí. Současně připouští dlouhodobé působení navrhovaných větrných elektráren a možnost souběžného působení více vlivů v území, zejména ve vztahu ke krajinnému rázu, biologickým hodnotám, technické infrastruktuře a obytnému prostředí. Dokumentace současně dospívá k závěru o přijatelnosti navrženého řešení. Nebyla však identifikována transparentní analýza, která by objektivně posuzovala, zda rozsah identifikovaných zásahů odpovídá významu sledovaného cíle. Pořizovatel připouští dlouhodobé zásahy do krajiny a přírodních hodnot území, avšak neprokazuje jejich přiměřenost. Dokumentace neobsahuje: – objektivní hodnocení rozsahu dlouhodobé transformace krajiny, – vyhodnocení intenzity zásahů do krajinného rázu, – vyhodnocení dlouhodobých dopadů na biologickou rozmanitost, – hodnocení rozsahu zásahů do viničních ekosystémů, – objektivní poměřování environmentálních škod a deklarovaných přínosů návrhu, – kritéria určující přiměřenou míru zásahu do přírodních hodnot území. Posouzení tak neumožňuje ověřit, zda navržené řešení nepovede k nepřiměřené transformaci charakteru území. Bez takového vyhodnocení nelze objektivně posoudit, zda rozsah zásahů nepřekračuje únosnou míru zatížení krajiny a životního prostředí. Dokumentace připouští existenci dlouhodobých zásahů do krajiny, biodiverzity a dalších přírodních hodnot. Současně však dospívá k závěru o přijatelnosti navrženého řešení, aniž by prokázala, že rozsah těchto zásahů byl objektivně poměřen s deklarovaným veřejným přínosem. Obě tvrzení nemohou současně obstát. Pokud identifikované zásahy představují přiměřené omezení přírodních hodnot území, musí být doloženo, jakým způsobem byla jejich přiměřenost vyhodnocena.	

Poř. č.	Připomínkové místo	Číslo jednací	Článek	AO	Připomínka	Vyhodnocení
					Pokud takové posouzení provedeno nebylo, nelze objektivně tvrdit, že navržené řešení představuje přiměřený zásah. Z uvedeného plynou pouze dvě možnosti: 1. identifikované environmentální zásahy jsou významné a dokumentace jejich přiměřenost nehodnotí, 2. identifikované environmentální zásahy významné nejsou, avšak dokumentace neobsahuje podklady umožňující takový závěr objektivně ověřit. V obou případech vzniká vnitřní rozpor mezi rozsahem identifikovaných dopadů a závěrem o přijatelnosti návrhu. Článek 35 Listiny základních práv a svobod stanoví právo na příznivé životní prostředí. Zákon č. 114/1992 Sb., o ochraně přírody a krajiny, současně vychází z požadavku ochrany krajinného rázu, biologické rozmanitosti a přírodních hodnot území. Judikatura správních soudů současně vychází z požadavku, že zásahy do krajiny a přírodních hodnot nesmějí překročit přiměřenou míru vzhledem ke sledovanému cíli a musí být transparentně odůvodněny. Z uvedeného plyne požadavek objektivně poměřit rozsah zásahů do krajiny a životního prostředí s deklarovaným veřejným přínosem návrhu. Dokumentace však takové poměřování neobsahuje a neumožňuje přezkoumat, zda navržené řešení nepředstavuje nepřiměřenou industrializaci krajiny a dlouhodobou změnu charakteru území. Tím není splněn požadavek přiměřeného a přezkoumatelného zásahu veřejné moci. Dokumentace neprokazuje, že identifikované zásahy do krajinného rázu Podluží, viniční krajiny, biologické rozmanitosti a dalších přírodních hodnot představují přiměřené omezení chráněných hodnot území. Výsledkem je nemožnost objektivně ověřit, zda navržené řešení nepředstavuje nepřiměřenou a dlouhodobou transformaci krajiny a životního prostředí. Tato skutečnost představuje samostatně postačující důvod pro zpochybnění přezkoumatelnosti dokumentace. Návrh řešení: Požaduji vysvětlení metodiky a podkladů, ze kterých dokumentace vychází při závěru o přiměřenosti zásahů do krajiny a životního prostředí a při poměřování veřejného zájmu s identifikovanými environmentálními dopady. Současně požaduji doplnění závazných podmínek pro navazující rozhodování, které zajistí transparentní vyhodnocení environmentálních zásahů a objektivní poměřování veřejných a environmentálních zájmů. Pokud nebude možné uvedené nedostatky objektivně a přezkoumatelně odstranit, požaduji vypuštění akcelerační oblasti AOV99 – Podkovné a souvisejícího územního opatření z návrhu Změny č. 2 Územního rozvojového plánu ČR. Připomínka č. 116: Nepřiměřenost zásahu do kvality života a obytného prostředí Dokumentace SEA vychází z předpokladu přijatelnosti navržené akcelerační oblasti AOV99 – Podkovné a současně připouští změny obytného prostředí související s realizací větrných elektráren. Dokumentace současně připouští dlouhodobé působení technických dominant v krajině a jejich možné vlivy na charakter území. Současně odborné podklady uvádějí, že dlouhodobé působení větrných elektráren může být spojeno nejen s hlukem samotným, ale také s dlouhodobým obtěžováním (annoyance), poruchami spánku, psychickou zátěží a změnou subjektivního vnímání kvality prostředí. Dokumentace však neobsahuje objektivní posouzení přiměřenosti těchto zásahů. Pořizovatel připouští dlouhodobé působení navrženého řešení na obytné prostředí, avšak neprokazuje, zda rozsah těchto zásahů odpovídá požadavku přiměřenosti. Dokumentace neobsahuje: – objektivní hodnocení dlouhodobého obtěžování obyvatel, – vyhodnocení dopadů na psychickou pohodu obyvatel, – hodnocení změny charakteru venkovského prostředí, – vyhodnocení dlouhodobého působení vizuální dominance zařízení, – hodnocení dlouhodobých psychosociálních dopadů, – objektivní poměřování dopadů na kvalitu života a deklarovaných veřejných přínosů návrhu. Posouzení tak neumožňuje ověřit, zda navržené řešení nepovede k nepřiměřenému zásahu do každodenního života obyvatel dotčeného území.	

Poř. č.	Připomínkové místo	Číslo jednací	Článek	AO	Připomínka	Vyhodnocení
					Bez takového vyhodnocení nelze objektivně posoudit, zda rozsah zásahů nepřekračuje přiměřenou míru zatížení obytného prostředí. Dokumentace dospívá k závěru o přijatelnosti navrženého řešení. Současně však připouští dlouhodobou proměnu charakteru prostředí a neprokazuje, že rozsah těchto zásahů byl objektivně poměřen s deklarovaným veřejným přínosem návrhu. Obě tvrzení nemohou současně obstát. Pokud identifikované zásahy do kvality života představují přiměřené omezení, musí být doloženo, jakým způsobem byla jejich intenzita a přijatelnost vyhodnocena. Pokud takové posouzení provedeno nebylo, nelze objektivně tvrdit, že navržené řešení představuje přiměřený zásah. Z uvedeného plynou pouze dvě možnosti: 1. identifikované zásahy do kvality života jsou významné a dokumentace jejich proporcionalitu nehodnotí, 2. identifikované zásahy do kvality života významné nejsou, avšak dokumentace neobsahuje podklady umožňující takový závěr objektivně ověřit. V obou případech vzniká vnitřní rozpor mezi rozsahem identifikovaných dopadů a závěrem o přijatelnosti návrhu. Článek 10 Listiny základních práv a svobod chrání soukromý a rodinný život jednotlivce a článek 35 Listiny současně zakotvuje právo na příznivé životní prostředí. Judikatura správních soudů současně vychází z požadavku, že kvalita obytného prostředí představuje legitimní chráněnou hodnotu a zásahy do ní musí být přiměřené sledovanému cíli a řádně odůvodněné. Odborné podklady současně potvrzují, že dlouhodobé působení větrných elektráren může ovlivňovat kvalitu života nejen prostřednictvím fyzikálních parametrů prostředí, ale také prostřednictvím dlouhodobého obtěžování, psychické zátěže a změny vnímání prostředí. Z uvedeného plyne požadavek objektivně poměřit rozsah zásahů do kvality života obyvatel s deklarovaným veřejným přínosem návrhu. Dokumentace však takové poměřování neobsahuje a neumožňuje přezkoumat, zda navržené řešení nepředstavuje nepřiměřený zásah do obytného prostředí a kvality života obyvatel. Tím není splněn požadavek přiměřeného a přezkoumatelného zásahu veřejné moci. Dokumentace neprokazuje, že identifikované zásahy do kvality života a obytného prostředí představují přiměřené omezení chráněných hodnot a práv obyvatel. Výsledkem je nemožnost objektivně ověřit, zda navržené řešení nepředstavuje nepřiměřený dlouhodobý zásah do kvality života, psychické pohody a charakteru obytného prostředí. Tato skutečnost představuje samostatně postačující důvod pro zpochybnění přezkoumatelnosti dokumentace. Návrh řešení: Požaduji vysvětlení metodiky a podkladů, ze kterých dokumentace vychází při závěru o přiměřenosti zásahů do kvality života a obytného prostředí a při poměřování veřejného zájmu s identifikovanými dopady na obyvatele. Současně požaduji doplnění závazných podmínek pro navazující rozhodování, které zajistí transparentní vyhodnocení dopadů na obytné prostředí a objektivní poměřování veřejných a soukromých zájmů. Pokud nebude možné uvedené nedostatky objektivně a přezkoumatelně odstranit, požaduji vypuštění akcelerační oblasti AOV99 – Podkovné a souvisejícího územního opatření z návrhu Změny č. 2 Územního rozvojového plánu ČR. Připomínka č. 117: Nepřiměřenost zásahu do vlastnických práv a pokojného užívání majetku Dokumentace SEA vychází z předpokladu přijatelnosti navržené akcelerační oblasti AOV99 – Podkovné a současně připouští dlouhodobé změny charakteru území související s realizací větrných elektráren a související infrastruktury. Dokumentace současně předpokládá zásahy do krajinného prostředí, změny prostorového uspořádání území a dlouhodobou přítomnost technických dominant. Dokumentace však neobsahuje objektivní posouzení přiměřenosti zásahů do vlastnických práv a pokojného užívání majetku osob v dotčeném území. Současně nebylo identifikováno systematické vyhodnocení: – omezení využití nemovitostí,	

Poř. č.	Připomínkové místo	Číslo jednací	Článek	AO	Připomínka	Vyhodnocení
					– omezení užívacích možností území, – dopadů na hospodářskou atraktivitu území, – dlouhodobých důsledků změny charakteru prostředí, – intenzity zásahů do pokojného užívání majetku. Pořizovatel předpokládá realizaci rozsáhlé transformace území, avšak neprokazuje, zda rozsah zásahů do vlastnických práv odpovídá požadavku proporcionality. Dokumentace neobsahuje: – objektivní hodnocení rozsahu omezení užívání majetku, – hodnocení dlouhodobých důsledků změny charakteru území, – vyhodnocení dopadů na hospodářské využití území, – poměřování veřejného přínosu a majetkových zásahů, – kritéria určující přiměřenou míru zásahu do vlastnických práv. Posouzení tak neumožňuje ověřit, zda navržené řešení nepovede k nepřiměřenému omezení práv dotčených vlastníků. Bez takového vyhodnocení nelze objektivně posoudit, zda rozsah zásahů nepřekračuje přiměřenou míru omezení pokojného užívání majetku. Dokumentace dospívá k závěru o přijatelnosti navrženého řešení. Současně však připouští dlouhodobé změny charakteru území a neprokazuje, že intenzita těchto zásahů byla objektivně poměřena s deklarovaným veřejným přínosem návrhu. Obě tvrzení nemohou současně obstát. Pokud identifikované zásahy do vlastnických práv představují přiměřené omezení, musí být doloženo, jakým způsobem byla jejich intenzita a přijatelnost vyhodnocena. Pokud takové posouzení provedeno nebylo, nelze objektivně tvrdit, že navržené řešení představuje přiměřený zásah. Z uvedeného plynou pouze dvě možnosti: 1. identifikované zásahy do vlastnických práv jsou významné a dokumentace jejich proporcionalitu nehodnotí, 2. identifikované zásahy do vlastnických práv významné nejsou, avšak dokumentace neobsahuje podklady umožňující takový závěr objektivně ověřit. V obou případech vzniká vnitřní rozpor mezi rozsahem identifikovaných dopadů a závěrem o přijatelnosti návrhu. Článek 11 Listiny základních práv a svobod zaručuje ochranu vlastnického práva a stanoví, že vlastnické právo všech vlastníků má stejný zákonný obsah a ochranu. Součástí ochrany vlastnického práva je současně i ochrana pokojného užívání majetku a ochrana před nepřiměřenými zásahy veřejné moci do výkonu vlastnických oprávnění. Judikatura správních soudů a Ústavního soudu současně vychází z požadavku, že omezení vlastnických práv musí sledovat legitimní cíl, být nezbytné a současně nesmí překročit přiměřenou míru zásahu. Z uvedeného plyne požadavek objektivně poměřit rozsah zásahů do vlastnických práv s deklarovaným veřejným přínosem návrhu. Dokumentace však takové poměřování neobsahuje a neumožňuje přezkoumat, zda navržené řešení nepředstavuje nepřiměřené omezení pokojného užívání majetku a práv dotčených vlastníků. Tím není splněn požadavek přiměřeného a přezkoumatelného zásahu veřejné moci. Dokumentace neprokazuje, že identifikované zásahy do vlastnických práv a pokojného užívání majetku představují přiměřené omezení práv dotčených osob. Výsledkem je nemožnost objektivně ověřit, zda navržené řešení nepředstavuje nepřiměřený zásah do výkonu vlastnických práv a dlouhodobého užívání území. Tato skutečnost představuje samostatně postačující důvod pro zpochybnění přezkoumatelnosti dokumentace. Návrh řešení: Požaduji vysvětlení metodiky a podkladů, ze kterých dokumentace vychází při závěru o přiměřenosti zásahů do vlastnických práv a pokojného užívání majetku a při poměřování veřejného zájmu s identifikovanými	

Poř. č.	Připomínkové místo	Číslo jednací	Článek	AO	Připomínka	Vyhodnocení
					dopady na dotčené osoby. Současně požaduji doplnění závazných podmínek pro navazující rozhodování, které zajistí transparentní vyhodnocení majetkových zásahů a objektivní poměřování veřejných a soukromých zájmů. Pokud nebude možné uvedené nedostatky objektivně a přezkoumatelně odstranit, požaduji vypuštění akcelerační oblasti AOV99 – Podkovné a souvisejícího územního opatření z návrhu Změny č. 2 Územního rozvojového plánu ČR. Připomínka č. 118: Nepřiměřenost zásahu při existenci méně konfliktních alternativ Dokumentace SEA vychází z předpokladu přijatelnosti navržené akcelerační oblasti AOV99 – Podkovné a současně předpokládá, že navržené řešení představuje vhodný způsob dosažení sledovaného cíle v oblasti rozvoje obnovitelných zdrojů energie. Současně však dokumentace neobsahuje transparentní porovnání alternativních lokalit, alternativních konfigurací ani méně konfliktních řešení. Nebylo identifikováno systematické vyhodnocení: – alternativních lokalit s nižší environmentální konfliktností, – antropogenně zatížených území, – lokalit s nižší krajinnou citlivostí, – variant s nižšími kumulativními dopady, – variant s nižšími zásahy do obytného prostředí, – alternativních prostorových konfigurací. Dokumentace tak předpokládá nezbytnost navrženého řešení bez doložení, zda stejného cíle nebylo možné dosáhnout méně zatěžujícím způsobem. Pořizovatel předpokládá vhodnost navrženého řešení, avšak neprokazuje, že navržený zásah představuje nejméně zatěžující variantu. Dokumentace neobsahuje: – objektivní porovnání méně konfliktních alternativ, – hodnocení alternativních lokalit, – hodnocení alternativních konfigurací řešení, – poměřování intenzity zásahů jednotlivých variant, – vyhodnocení nezbytnosti navrženého řešení, – kritéria pro výběr nejméně zatěžující varianty. Posouzení tak neumožňuje ověřit, zda stejného veřejného cíle nebylo možné dosáhnout při nižší intenzitě zásahů do krajiny, životního prostředí a práv dotčených osob. Bez takového vyhodnocení nelze objektivně posoudit, zda navržené řešení splňuje požadavek nezbytnosti zásahu. Dokumentace dospívá k závěru o přijatelnosti navrženého řešení. Současně však neprokazuje, že byly systematicky vyhodnoceny méně konfliktní alternativy umožňující dosažení stejného cíle. Obě tvrzení nemohou současně obstát. Pokud navržené řešení představuje nejméně zatěžující variantu, musí být doloženo, s jakými alternativami bylo porovnáváno. Pokud takové porovnání provedeno nebylo, nelze objektivně tvrdit, že navržené řešení představuje nezbytný zásah. Z uvedeného plynou pouze dvě možnosti: 1. méně konfliktní alternativy existovaly a dokumentace je nehodnotí, 2. méně konfliktní alternativy neexistovaly, avšak dokumentace neobsahuje odborné podklady umožňující takový závěr objektivně ověřit. V obou případech vzniká vnitřní rozpor mezi závěrem o přijatelnosti návrhu a rozsahem provedeného hodnocení. Článek 4 odst. 4 Listiny základních práv a svobod stanoví, že při používání ustanovení o mezích základních práv a svobod musí být šetřena jejich podstata a smysl. Judikatura správních soudů a Ústavního soudu současně vychází z požadavku, že při existenci více možných řešení musí veřejná moc preferovat takové řešení, které umožňuje dosažení sledovaného cíle při nižší intenzitě zásahů do práv jednotlivců a chráněných hodnot.	

Poř. č.	Připomínkové místo	Číslo jednací	Článek	AO	Připomínka	Vyhodnocení
					Směrnice 2001/42/ES současně vyžaduje vyhodnocení rozumných alternativ řešení. Z uvedeného plyne požadavek objektivně posoudit, zda stejného cíle nebylo možné dosáhnout méně zatěžujícím způsobem. Dokumentace však neobsahuje transparentní porovnání méně konfliktních alternativ a neumožňuje přezkoumat, zda navržené řešení představuje nezbytný a nejméně zatěžující zásah. Tím není splněn požadavek přiměřeného a přezkoumatelného výkonu veřejné moci. Dokumentace neprokazuje, že navržené řešení představuje nejméně konfliktní a nejméně zatěžující variantu umožňující dosažení sledovaného cíle. Výsledkem je nemožnost objektivně ověřit, zda identifikované zásahy do krajiny, životního prostředí a práv dotčených osob splňují požadavek nezbytnosti a přiměřenosti. Tato skutečnost představuje samostatně postačující důvod pro zpochybnění přezkoumatelnosti dokumentace. Návrh řešení: Požaduji vysvětlení metodiky a podkladů, ze kterých dokumentace vychází při závěru, že navržené řešení představuje nejméně zatěžující variantu umožňující dosažení sledovaného cíle. Současně požaduji doplnění závazných podmínek pro navazující rozhodování, které zajistí transparentní vyhodnocení alternativních řešení a objektivní poměřování jejich dopadů na krajinu, životní prostředí a práva dotčených osob. Pokud nebude možné uvedené nedostatky objektivně a přezkoumatelně odstranit, požaduji vypuštění akcelerační oblasti AOV99 – Podkovné a souvisejícího územního opatření z návrhu Změny č. 2 Územního rozvojového plánu ČR. Připomínka č. 119: Neprokázání převažujícího veřejného zájmu Dokumentace SEA vychází z předpokladu, že navržená akcelerační oblast AOV99 – Podkovné přispěje k naplňování cílů energetické politiky a rozvoje obnovitelných zdrojů energie a současně dospívá k závěru o přijatelnosti navrženého řešení. Současně však dokumentace připouští existenci zásahů do krajiny, biologických hodnot území, obytného prostředí, vlastnických práv a dalších chráněných hodnot. Dokumentace však neobsahuje transparentní vyhodnocení, zda veřejný zájem na realizaci navrženého řešení skutečně převažuje nad intenzitou identifikovaných zásahů. Současně nebylo identifikováno systematické vyhodnocení: – nezbytnosti realizace právě v lokalitě AOV99 – Podkovné, – intenzity zásahů do chráněných hodnot území, – intenzity zásahů do práv dotčených osob, – existence méně zatěžujících alternativ, – poměřování veřejného přínosu a rozsahu negativních dopadů, – důvodů, proč má být veřejný zájem v daném případě považován za převažující. Dokumentace tak předpokládá existenci převažujícího veřejného zájmu, aniž by transparentně doložila postup, kterým bylo k tomuto závěru dosaženo. Pořizovatel předpokládá existenci veřejného zájmu na rozvoji obnovitelných zdrojů energie, avšak neprokazuje, že tento zájem v konkrétním případě skutečně převažuje nad identifikovanými zásahy. Dokumentace neobsahuje: – objektivní poměřování veřejného přínosu a negativních dopadů, – vyhodnocení nezbytnosti realizace právě v této lokalitě, – hodnocení intenzity zásahů do práv jednotlivců, – hodnocení intenzity zásahů do krajiny a životního prostředí, – vyhodnocení méně zatěžujících možností, – objektivní kritéria pro určení převažujícího veřejného zájmu. Posouzení tak neumožňuje ověřit, zda veřejný zájem skutečně převyšuje intenzitu identifikovaných zásahů. Samotná existence veřejného zájmu na rozvoji obnovitelných zdrojů energie totiž automaticky neznamená převahu nad ostatními chráněnými hodnotami a právy. Dokumentace dospívá k závěru o přijatelnosti navrženého řešení a implicitně předpokládá existenci převažujícího veřejného zájmu. Současně však připouští zásahy do krajiny, životního prostředí, kvality života obyvatel a dalších chráněných	

Poř. č.	Připomínkové místo	Číslo jednací	Článek	AO	Připomínka	Vyhodnocení
					hodnot a neprokazuje, že tyto zásahy byly objektivně poměřeny s deklarovaným veřejným přínosem návrhu. Obě tvrzení nemohou současně obstát. Pokud veřejný zájem skutečně převažuje nad identifikovanými zásahy, musí být doloženo, jakým způsobem byla jeho převaha vyhodnocena. Pokud takové posouzení provedeno nebylo, nelze objektivně tvrdit, že navržené řešení představuje přiměřený a odůvodněný zásah. Z uvedeného plynou pouze dvě možnosti: 1. identifikované zásahy jsou významné a dokumentace neprokazuje převahu veřejného zájmu, 2. identifikované zásahy významné nejsou, avšak dokumentace neobsahuje podklady umožňující takový závěr objektivně ověřit. V obou případech vzniká vnitřní rozpor mezi deklarovaným veřejným přínosem a rozsahem identifikovaných zásahů. Článek 4 odst. 4 Listiny základních práv a svobod stanoví, že při používání ustanovení o mezích základních práv a svobod musí být šetřena jejich podstata a smysl. Judikatura Nejvyššího správního soudu a Ústavního soudu současně dlouhodobě vychází z požadavku, že samotná existence legitimního veřejného cíle automaticky nepostačuje k ospravedlnění zásahů do práv jednotlivců a chráněných hodnot. Součástí přezkoumatelnosti opatření obecné povahy je objektivní poměřování kolidujících práv a zájmů a transparentní zdůvodnění, proč v konkrétním případě určitý veřejný zájem převažuje. Z uvedeného plyne požadavek, aby veřejný zájem nebyl předpokládán abstraktně, ale aby byla konkrétně prokázána: – nezbytnost zásahu, – intenzita sledovaného veřejného přínosu, – neexistence méně zatěžujících řešení, – přiměřenost zásahů do práv a chráněných hodnot. Významné je současně stanovisko Krajského úřadu Jihomoravského kraje (2026) jako orgánu ochrany ZPF, který u všech akceleračních oblastí včetně AOV99 – Podkovné připomíná zásadu podle § 4 odst. 3 zákona o ochraně ZPF, podle níž lze zemědělskou půdu využít k jinému než zemědělskému účelu pouze tehdy, pokud jiný veřejný zájem výrazně převažuje nad veřejným zájmem ochrany zemědělského půdního fondu. Samotný krajský orgán tedy potvrzuje existenci silného veřejného zájmu na ochraně zemědělské půdy. Dokumentace AOV99 – Podkovné však neobsahuje objektivní test proporcionality, neprokazuje převahu navrhovaného veřejného zájmu nad ochranou ZPF a současně nevysvětluje, proč nebyly využity méně konfliktní alternativy. Převaha veřejného zájmu tak zůstává deklarována, nikoliv prokázána. Dokumentace však neobsahuje transparentní test převažujícího veřejného zájmu a neumožňuje přezkoumat, proč má veřejný zájem na realizaci navrženého řešení převážit právě v případě AOV99 – Podkovné. Tím není splněn požadavek přiměřeného a přezkoumatelného výkonu veřejné moci. Dokumentace neprokazuje, že veřejný zájem na realizaci navrženého řešení skutečně převažuje nad intenzitou identifikovaných zásahů do krajiny, životního prostředí a práv dotčených osob. Výsledkem je nemožnost objektivně ověřit, zda navržené řešení představuje ústavně přiměřený zásah a zda byly splněny podmínky pro omezení chráněných hodnot a práv. Tato skutečnost představuje samostatně postačující důvod pro zpochybnění přezkoumatelnosti dokumentace. Zdroje: JIHOMORAVSKÝ KRAJ. Odbor životního prostředí. Připomínky Krajského úřadu Jihomoravského kraje k návrhu Změny č. 2 Územního rozvojového plánu, vyhodnocení vlivů návrhu Změny č. 2 Územního rozvojového plánu na udržitelný rozvoj území a návrhům jednotlivých územních opatření k akceleračním oblastem. Č. j. JMK 67681/2026. Brno: Krajský úřad Jihomoravského kraje, 2026. Připomínka č. 120: Nepřiměřený zásah do práva obcí na samosprávu Dokumentace SEA vychází z předpokladu přijatelnosti navržené akcelerační oblasti AOV99 – Podkovné a současně předpokládá, že navržené řešení představuje legitimní nástroj naplňování veřejného zájmu v oblasti rozvoje obnovitelných zdrojů energie.	

Poř. č.	Připomínkové místo	Číslo jednací	Článek	AO	Připomínka	Vyhodnocení
					Současně však realizace akcelerační oblasti může významným způsobem ovlivnit budoucí rozvoj dotčeného území, způsob jeho využívání a možnosti výkonu samostatné působnosti dotčených obcí. Vymezení akcelerační oblasti přitom může dlouhodobě ovlivňovat územní rozvoj, krajinnou koncepci, rozvoj obytných funkcí, ochranu přírodních hodnot i další oblasti, které jsou standardně součástí samostatné působnosti územních samosprávných celků. Dokumentace tak současně předpokládá realizaci významného zásahu do budoucího uspořádání území a současně předpokládá, že tento zásah nepředstavuje nepřiměřené omezení práva obcí na samosprávu. Nebyla však identifikována transparentní metodika, která by umožňovala ověřit, jakým způsobem byla přiměřenost tohoto zásahu vyhodnocena. Pořizovatel předpokládá existenci veřejného zájmu na rozvoji obnovitelných zdrojů energie, avšak dokumentace neumožňuje ověřit, zda rozsah zásahů do práva obcí na samosprávu odpovídá požadavku proporcionality. Není zejména zřejmé, zda a jak byly při hodnocení zohledněny: – rozsah omezení budoucích rozvojových možností obcí, – dopady na samostatnou působnost obcí v oblasti územního plánování, – omezení možnosti rozhodovat o budoucím prostorovém uspořádání území, – dopady na dlouhodobou rozvojovou koncepci obcí, – existence méně zatěžujících řešení, – intenzita zásahů do ústavně chráněného práva na samosprávu, – objektivní poměřování veřejného přínosu a rozsahu zásahů do práv obcí. Dokumentace současně neobsahuje vysvětlení metodiky ani podkladů, ze kterých vychází závěr, že navržené řešení představuje přiměřené omezení práva obcí na samosprávu. Bez takového vysvětlení nelze objektivně ověřit správnost závěru o přijatelnosti navrženého řešení. Dokumentace dospívá k závěru o přijatelnosti navrženého řešení. Současně však připouští dlouhodobé zásahy do charakteru území a budoucího prostorového uspořádání území, aniž by vysvětlila, jak byly tyto zásahy poměřeny s právem obcí na samosprávu. Obě tvrzení nemohou bez dalšího současně obstát. Pokud identifikované zásahy do práva obcí na samosprávu představují přiměřené omezení, musí být vysvětleno, z jakých podkladů a metodických kritérií bylo tohoto závěru dosaženo. Pokud takové posouzení provedeno nebylo, nelze objektivně tvrdit, že navržené řešení představuje přiměřený zásah. Nelze současně předpokládat dlouhodobou změnu charakteru a budoucího využití území a současně bez vysvětlení metodiky uzavřít, že tato změna představuje přiměřené omezení ústavně chráněného práva obcí na samosprávu. Ústava České republiky v čl. 8 garantuje ochranu územní samosprávy a čl. 101 odst. 4 stanoví, že zásahy státu do činnosti územních samosprávných celků mohou být prováděny pouze způsobem stanoveným zákonem a jen vyžaduje-li to ochrana zákona. Judikatura Ústavního soudu i Nejvyššího správního soudu současně dlouhodobě vychází z požadavku, že zásahy do ústavně zaručeného práva na samosprávu musí sledovat legitimní cíl, být nezbytné a nesmějí překročit přiměřenou míru zásahu. Zákon č. 100/2001 Sb., stavební zákon i směrnice Evropského parlamentu a Rady 2001/42/ES současně vyžadují přezkoumatelné vyhodnocení významných důsledků navrhovaného řešení. Požadavek nesměřuje k nahrazení navazujícího procesu EIA ani k požadavku na detailní vymezení budoucí územní politiky obcí, ale k přezkoumatelnosti závěrů dokumentace a možnosti ověřit, z jakých podkladů její závěry vycházejí. Bez takového vysvětlení nelze objektivně posoudit skutečný rozsah zásahu do práva obcí na samosprávu. Dokumentace předpokládá přijatelnost navrženého řešení, avšak neumožňuje ověřit, z jakých podkladů vychází závěr o přiměřenosti zásahů do práva obcí na samosprávu. Výsledkem je vnitřní rozpor mezi deklarovanou přijatelností návrhu a rozsahem jeho vyhodnocení. Tato skutečnost zpochybňuje přezkoumatelnost dokumentace. Návrh řešení: Požaduji vysvětlení metodiky a podkladů, ze kterých dokumentace vychází při závěru o přiměřenosti zásahů	

Poř. č.	Připomínkové místo	Číslo jednací	Článek	AO	Připomínka	Vyhodnocení
					do práva obcí na samosprávu a při poměřování veřejného zájmu s ústavně chráněným postavením územních samosprávných celků. Současně požaduji doplnění závazných podmínek pro navazující rozhodování, které zajistí transparentní vyhodnocení zásahů do samosprávy a objektivní poměřování veřejných a ústavně chráněných zájmů. Pokud nebude možné uvedené nedostatky objektivně a přezkoumatelně odstranit, požaduji vypuštění akcelerační oblasti AOV99 – Podkovné a souvisejícího územního opatření z návrhu Změny č. 2 Územního rozvojového plánu ČR. P) Nedostatečné vyhodnocení environmentálních dopadů a připojení k přenosové soustavě Připomínka č. 121: Nedostatečné vyhodnocení environmentálních dopadů stavební fáze a souvisejících zásahů do území Odůvodnění územního opatření pro AOV99 – Podkovné uvádí, že do akcelerační oblasti lze při respektování stanovených podmínek umístit až 11 věží větrných elektráren s odhadovaným maximálním instalovaným výkonem 38,5 MW, při minimálním uvažovaném rozestupu 750 m mezi věžemi. Současně dokumentace připouští realizaci souvisejících staveb a zařízení, zejména technické infrastruktury, připojení a zařízení pro ukládání energie. Území AOV99 – Podkovné tvoří přibližně 99 % zemědělského půdního fondu a z toho 66 % pozemků viničních tratí, tedy prakticky výhradně produkční a ekologicky významné plochy. Dokumentace současně uvádí rozptýlenou sídelní strukturu okolního území tvořenou obcemi, menšími sídly a samotami. Dostupné podklady současně zpochybňují správnost vyhodnocení obytného prostředí v oblasti Prušánky–Nechory, včetně tvrzení o charakteru zástavby a dodržení uvažovaných odstupových vzdáleností. Území AOV99 – Podkovné zahrnuje významný podíl ploch evidovaných jako viniční tratě, které nepředstavují pouze běžnou zemědělskou půdu, ale specifickou kategorii území se zvláštním hospodářským, krajinotvorným a kulturním významem. Realizace souvisejících stavebních zásahů, zejména základů větrných elektráren, manipulačních ploch, přístupových komunikací, kabelových tras a další technické infrastruktury, může vést k přímým i nepřímým zásahům do těchto ploch, ke změnám jejich využitelnosti nebo k omezení jejich produkčních funkcí. Současně je nutné zohlednit, že viniční tratě podléhají zvláštnímu právnímu režimu podle zákona č. 321/2004 Sb., o vinohradnictví a vinařství, a jejich význam nelze redukovat pouze na běžné hodnocení záboru zemědělského půdního fondu. V podmínkách Podluží navíc viniční tratě nepředstavují pouze produkční plochy, ale tvoří významný prvek krajinného rázu, historické struktury území a lokální identity oblasti. Potenciální zásahy do těchto ploch proto mohou mít nejen zemědělské, ale i krajinné a kulturní důsledky. Realizace souboru až 11 větrných elektráren v takto uspořádaném území nepředstavuje pouze umístění jednotlivých věží, ale současně předpokládá vznik rozsáhlých zemních prací, manipulačních a montážních ploch, přístupových komunikací, kabelových tras, připojovacích staveb a souvisejících technických zařízení. Přesto dokumentace SEA hodnotí stavební fázi převážně jako krátkodobý vliv spojený zejména s dopravou, prašností a provozem stavebních mechanismů a uzavírá, že stavební vlivy budou zanedbatelné nebo pouze mírně negativní. Pořizovatel sám uvádí rozsah navrhovaného řešení odpovídající souboru až 11 větrných elektráren o výkonu 38,5 MW. Dokumentace však neobsahuje vysvětlení metodiky ani podkladů, ze kterých vychází závěr o zanedbatelném charakteru stavebních vlivů. Není zejména zřejmé, zda a jak byly při hodnocení zohledněny: – rozsah zemních prací, – manipulační a montážní plochy, – přístupové komunikace, – kabelové trasy, – související technická infrastruktura, – kumulativní rozsah zásahů vznikajících při realizaci více větrných elektráren v jednom území. Dokumentace současně neobsahuje konkrétní lokalizaci přístupových komunikací, kabelových tras, rozvoden, manipulačních ploch, bateriových úložišť ani dalších souvisejících zařízení. Bez znalosti jejich umístění nelze určit skutečný rozsah zásahů do území. Dokumentace neumožňuje ověřit, jakým způsobem byl stanoven závěr o zanedbatelném charakteru stavebních vlivů.	

Poř. č.	Připomínkové místo	Číslo jednací	Článek	AO	Připomínka	Vyhodnocení
					Přitom odborné studie upozorňují, že významná část environmentálních dopadů větrných elektráren nemusí vznikat pouze během samotného provozu zařízení, ale již během fáze výstavby a realizace související infrastruktury. Studie Jones et al. (2023) potvrzuje, že s rostoucí výškou a výkonem větrných elektráren roste materiálová náročnost konstrukcí a významná část environmentální zátěže vzniká již během výroby a realizace stavebních komponent. Studie Türkmen (2024) současně uvádí, že významné environmentální dopady mohou vznikat již ve fázi výstavby a souvisejících materiálových toků. Studie Kati et al. (2023) upozorňuje, že přístupové komunikace a související infrastruktura mohou představovat významnější zdroj fragmentace krajiny než samotné základy větrných elektráren. Studie Balotari-Chiebáo et al. (2024) současně potvrzuje, že skutečný rozsah územních zásahů bývá podhodnocován, pokud jsou hodnoceny pouze plochy bezprostředně související s umístěním samotných věží. Tyto skutečnosti samy o sobě neprokazují nepřípustnost navrhovaného řešení, ukazují však, že bez vysvětlení použité metodiky nelze ověřit správnost závěru o zanedbatelném charakteru stavebních vlivů. Pořizovatel sám předpokládá realizaci souboru až 11 větrných elektráren včetně související infrastruktury. Současně však dokumentace SEA hodnotí stavební vlivy jako zanedbatelné a krátkodobé. Dokumentace přitom neuvádí: – jaký rozsah komunikací byl při hodnocení uvažován, – jaký rozsah kabelových tras byl uvažován, – jaký rozsah manipulačních ploch byl uvažován, – jak byly posuzovány kumulativní zásahy do území, – jak byly při hodnocení zohledněny související infrastrukturní zásahy. Obě tvrzení nemohou bez dalšího současně obstát. Pokud realizace souboru 11 větrných elektráren významné zásahy do území nevyžaduje, musí být vysvětleno, z jakých podkladů bylo k takovému závěru dosaženo. Pokud realizace významné zásahy vyžaduje, musí být zřejmé, že byly při hodnocení zohledněny. Nelze současně předpokládat rozsáhlý soubor stavebních zásahů a současně bez vysvětlení metodiky uzavřít, že jejich vliv bude zanedbatelný. Zákon č. 100/2001 Sb., o posuzování vlivů na životní prostředí, i směrnice Evropského parlamentu a Rady 2001/42/ES vyžadují hodnocení významných, kumulativních a synergických vlivů návrhu. Požadavek nesměřuje k nahrazení navazujícího procesu EIA ani k požadavku na zpracování detailní projektové dokumentace, ale k přezkoumatelnosti závěrů dokumentace SEA a k možnosti ověřit, z jakých podkladů její závěry vycházejí. Bez takového vysvětlení nelze objektivně posoudit skutečný rozsah zásahů do území. Významné je současně stanovisko Krajského úřadu Jihomoravského kraje (2026), který požaduje vypuštění navržené podmínky umožňující provádění terénních úprav v místě základů větrných elektráren a související infrastruktury. Původně navržená podmínka připouští změnu původní úrovně terénu až o ±5 m, přičemž krajský orgán označuje takové zásahy za kolizní se zásadou plošné ochrany zemědělského půdního fondu. Dokumentace stanovuje rozsah navrhovaného souboru větrných elektráren, avšak neumožňuje ověřit, z jakých podkladů vychází závěr o zanedbatelném charakteru stavebních vlivů. Výsledkem je vnitřní rozpor mezi deklarovaným rozsahem návrhu a rozsahem jeho vyhodnocení. Tato skutečnost zpochybňuje přezkoumatelnost dokumentace. Návrh řešení: Požaduji vysvětlení metodiky a podkladů, ze kterých dokumentace vychází při závěru o zanedbatelném charakteru stavebních vlivů. Současně požaduji doplnění závazných podmínek pro navazující rozhodování, které zajistí koordinaci související infrastruktury a minimalizaci kumulativních zásahů do území. Pokud nebude možné uvedené nedostatky objektivně a přezkoumatelně odstranit, požaduji vypuštění akcelerační oblasti AOV99 – Podkovné a souvisejícího územního opatření z návrhu Změny č. 2 Územního rozvojového plánu ČR. Zdroje: JONES, K. E. S.; et al. Life cycle assessment of ultra-tall wind turbine towers [online]. Journal of Cleaner	

Poř. č.	Připomínkové místo	Číslo jednací	Článek	AO	Připomínka	Vyhodnocení
					Production, 2023. Dostupné z: https://www.sciencedirect.com/science/article/pii/S095965262301867X. [cit. 19. 5. 2026]. TÜRKMEN, B. A. Life Cycle Environmental Impacts of Wind Turbines [online]. Sustainability, 2024. Dostupné z: https://www.mdpi.com/2071-1050/16/13/5365. [cit. 19. 5. 2026]. KATI, V.; et al. The overlooked threat of land take from wind energy [online]. Journal of Environmental Management, 2023. Dostupné z: https://www.sciencedirect.com/science/article/abs/pii/S030147972302128X. [cit. 19. 5. 2026]. BALOTARI-CHIEBÁO, F.; et al. Quantifying land impacts of wind energy: a regional-scale assessment [online]. Environment, Development and Sustainability, 2024. Dostupné z: https://link.springer.com/article/10.1007/s10668-024-05048-9. [cit. 19. 5. 2026]. ČESKO. Zákon č. 321/2004 Sb., o vinohradnictví a vinařství a o změně některých souvisejících zákonů (zákon o vinohradnictví a vinařství) [online]. Zákony pro lidi. Dostupné z: https://www.zakonyprolidi.cz/cs/2004-321. [cit. 19. 5. 2026]. ČESKO. Zákon č. 100/2001 Sb., o posuzování vlivů na životní prostředí, ve znění pozdějších předpisů [online]. Zákony pro lidi. Dostupné z: https://www.zakonyprolidi.cz/cs/2001-100. [cit. 19. 5. 2026]. EVROPSKÝ PARLAMENT A RADA EVROPSKÉ UNIE. Směrnice Evropského parlamentu a Rady 2001/42/ES ze dne 27. června 2001 o posuzování vlivů některých plánů a programů na životní prostředí [online]. EUR-Lex. Dostupné z: https://eur-lex.europa.eu/legal-content/CS/TXT/?uri=CELEX%3A32001L0042. [cit. 19. 5. 2026]. JIHOMORAVSKÝ KRAJ. Odbor životního prostředí. Připomínky Krajského úřadu Jihomoravského kraje k návrhu Změny č. 2 Územního rozvojového plánu, vyhodnocení vlivů návrhu Změny č. 2 Územního rozvojového plánu na udržitelný rozvoj území a návrhům jednotlivých územních opatření k akceleračním oblastem. Č. j. JMK 67681/2026. Brno: Krajský úřad Jihomoravského kraje, 2026. Připomínka č. 122: Nedostatečné vyhodnocení odpadů, materiálových toků a provozních environmentálních rizik Dokumentace pro AOV99 – Podkovné předpokládá realizaci souboru až 11 větrných elektráren o výkonu až 38,5 MW včetně souvisejících staveb a zařízení, zejména technické infrastruktury a zařízení pro ukládání energie. Současně se jedná o území tvořené přibližně 99 % zemědělskými pozemky a z toho 66 % vinicemi, tedy území s významnými ekologickými, produkčními a krajinotvornými funkcemi. Vzhledem k rozsahu navrženého řešení lze předpokládat dlouhodobý provoz rozsáhlého souboru technických zařízení vyžadujících pravidelnou údržbu, výměny komponent a provozní zásahy. Dokumentace současně stanovuje podmínky ochrany vodního prostředí a obecná technická opatření, avšak nebylo identifikováno samostatné vyhodnocení materiálových toků, provozních odpadů a dlouhodobých environmentálních rizik vznikajících během provozu navrhovaného souboru zařízení. Pořizovatel sám předpokládá realizaci rozsáhlého souboru větrných elektráren a související infrastruktury. Dokumentace však neobsahuje vysvětlení metodiky ani podkladů, ze kterých vychází závěr, že provozní environmentální vlivy nepředstavují významný faktor. Není zejména zřejmé, zda a jak byly při hodnocení zohledněny: – materiálové vstupy a výstupy během provozu zařízení, – provozní odpady vznikající během údržby, – možné úniky hydraulických kapalin, maziv a dalších provozních látek, – dlouhodobá degradace technických částí zařízení, – vznik částic uvolňovaných z kompozitních materiálů, – environmentální důsledky související s omezenou recyklovatelností některých technických komponent. Původní odborné podklady současně upozorňují, že provozní vlivy větrných elektráren nemusí být omezeny pouze na výrobu elektrické energie. Studie Mishnaevsky et al. (2024) upozorňuje na možnost uvolňování částic vznikajících erozí rotorových lopatek během dlouhodobého provozu zařízení. Studie Bedulina et al. (2024) současně poukazuje na možné biologické účinky částic vznikajících degradací kompozitních materiálů.	

Poř. č.	Připomínkové místo	Číslo jednací	Článek	AO	Připomínka	Vyhodnocení
					Studie Wang et al. (2023) uvádí omezení související s recyklací některých kompozitních částí větrných elektráren a upozorňuje na problematiku nakládání s těmito materiály během životního cyklu zařízení. Tyto skutečnosti samy o sobě neprokazují nepřípustnost navrhovaného řešení, ukazují však, že bez vysvětlení použité metodiky nelze ověřit správnost závěrů dokumentace. Pořizovatel sám připouští realizaci rozsáhlého souboru větrných elektráren a současně stanovuje podmínky ochrany jednotlivých složek životního prostředí. Současně však dokumentace neobsahuje samostatné vyhodnocení materiálových toků, provozních odpadů a dlouhodobých environmentálních rizik souvisejících s provozem zařízení. Dokumentace neuvádí: – jaké materiálové toky byly při hodnocení uvažovány, – jaké provozní odpady byly zohledněny, – jak byla hodnocena možná rizika provozních látek, – jak byly zohledněny dlouhodobé provozní procesy. Obě tvrzení nemohou bez dalšího současně obstát. Pokud provoz zařízení významná environmentální rizika nepředstavuje, musí být vysvětleno, z jakých podkladů bylo k takovému závěru dosaženo. Pokud taková rizika existují, musí být zřejmé, že byla při hodnocení zohledněna. Nelze současně předpokládat rozsáhlý soubor technických zařízení a současně bez vysvětlení metodiky uzavřít, že dlouhodobé provozní důsledky nepředstavují významný faktor. Zákon č. 100/2001 Sb., o posuzování vlivů na životní prostředí, i směrnice Evropského parlamentu a Rady 2001/42/ES vyžadují hodnocení významných, kumulativních a synergických vlivů návrhu. Požadavek nesměřuje k nahrazení navazujícího procesu EIA ani k požadavku na zpracování detailních technických řešení, ale k přezkoumatelnosti závěrů dokumentace a možnosti ověřit, z jakých podkladů její závěry vycházejí. Bez takového vysvětlení nelze objektivně posoudit skutečný rozsah environmentálních důsledků navrhovaného řešení. Dokumentace předpokládá realizaci rozsáhlého souboru větrných elektráren a související infrastruktury, avšak neumožňuje ověřit, z jakých podkladů vychází závěry o materiálových tocích, provozních odpadech a dlouhodobých environmentálních rizicích. Výsledkem je vnitřní rozpor mezi deklarovaným rozsahem návrhu a rozsahem jeho vyhodnocení. Tato skutečnost zpochybňuje přezkoumatelnost dokumentace. Návrh řešení: Požaduji vysvětlení metodiky a podkladů, ze kterých dokumentace vychází při hodnocení materiálových toků, provozních odpadů a dlouhodobých environmentálních rizik. Současně požaduji doplnění závazných podmínek pro navazující rozhodování, které zajistí minimalizaci možných environmentálních rizik souvisejících s provozem zařízení. Pokud nebude možné uvedené nedostatky objektivně a přezkoumatelně odstranit, požaduji vypuštění akcelerační oblasti AOV99 – Podkovné a souvisejícího územního opatření z návrhu Změny č. 2 Územního rozvojového plánu ČR. Zdroje: MISHNAEVSKY JR., L.; TEMPELIS, A.; BELAHURAU, Y.; JOHANSEN, N. F. J. Microplastics Emission from Eroding Wind Turbine Blades: Preliminary Estimations of Volume [online]. Energies, 2024, 17(24), 6260. Dostupné z: https://doi.org/10.1190/en17246260. [cit. 19. 5. 2026]. BEDULINA, D.; et al. Effect of particles from wind turbine blade erosion on blue mussels [online]. Science of the Total Environment, 2024. Dostupné z: https://pubmed.ncbi.nlm.nih.gov/39579893/. [cit. 19. 5. 2026]. WANG, Y.; ZHAO, Y.; LI, J.; et al. Recycling of wind turbine blades: Recent developments and future prospects [online]. Renewable and Sustainable Energy Reviews, 2023, roč. 180. Dostupné z: https://doi.org/10.1016/j.rser.2023.113291. [cit. 19. 5. 2026]. ČESKO. Zákon č. 100/2001 Sb., o posuzování vlivů na životní prostředí, ve znění pozdějších předpisů [online]. Zákony pro lidi. Dostupné z: https://www.zakonyprolidi.cz/cs/2001-100. [cit. 19. 5. 2026]. EVROPSKÝ PARLAMENT A RADA EVROPSKÉ UNIE. Směrnice Evropského parlamentu a Rady 2001/42/ES ze dne 27. června 2001 o posuzování vlivů některých plánů a programů na životní prostředí	

Poř. č.	Připomínkové místo	Číslo jednací	Článek	AO	Připomínka	Vyhodnocení
					[online]. EUR-Lex. Dostupné z: https://eur-lex.europa.eu/legal-content/CS/TXT/?uri=CELEX%3A32001L0042. [cit. 19. 5. 2026]. Připomínka č. 123: Nedostatečné vyhodnocení ukončení životnosti a likvidace zařízení Dokumentace pro AOV99 – Podkovné předpokládá realizaci souboru až 11 větrných elektráren o výkonu až 38,5 MW včetně související technické infrastruktury a současně předpokládá následnou rekultivaci území po ukončení jejich provozu. Území akcelerační oblasti tvoří přibližně 99 % zemědělského půdního fondu a z toho 66 % viničních tratí, tedy území s významnými produkčními a ekologickými funkcemi. Ukončení životnosti takto rozsáhlého souboru zařízení proto nepředstavuje pouze odstranění samotných věží, ale může zahrnovat demontáž velkoobjemových konstrukcí, využití těžké techniky, nadrozměrnou dopravu, nakládání s odpady a zásahy do technické infrastruktury. Dokumentace však neobsahuje samostatné vyhodnocení environmentálních důsledků ukončení životnosti zařízení ani vysvětlení podkladů, ze kterých vychází závěr o možnosti obnovení původního stavu území. Pořizovatel sám předpokládá realizaci rozsáhlého souboru větrných elektráren a současně předpokládá následnou obnovu území po ukončení jejich provozu. Dokumentace však neobsahuje vysvětlení metodiky ani podkladů, ze kterých vychází závěr o možnosti obnovení původního stavu území. Není zejména zřejmé, zda a jak byly při hodnocení zohledněny: – rozsah demontážních zásahů, – rozsah využití těžké techniky při odstraňování zařízení, – nakládání s velkoobjemovými konstrukcemi a vznikajícími odpady, – způsob odstranění podzemních konstrukcí a technické infrastruktury, – dlouhodobé důsledky případného ponechání částí zařízení v území, – vlivy na půdní prostředí a budoucí využití území. Původní odborné podklady současně upozorňují, že ukončení životnosti větrných elektráren nepředstavuje pouze technické odstranění samotných stožárů, ale samostatnou fázi životního cyklu s vlastními environmentálními důsledky. Studie Hall et al. (2020) upozorňuje, že problematika ukončení životnosti větrných elektráren bývá ve srovnání s provozní fází významně podhodnocena. Studie Topham a McMillan (2017) současně uvádí, že v praxi mohou být z technických a ekonomických důvodů zvažovány varianty částečného ponechání podzemních konstrukcí v území. Studie Türkmen (2024) současně potvrzuje, že environmentální dopady větrných elektráren představují souhrn vlivů vznikajících během celého životního cyklu zařízení, nikoliv pouze během jeho provozu. Tyto skutečnosti samy o sobě neprokazují nepřípustnost navrhovaného řešení, ukazují však, že bez vysvětlení použité metodiky nelze ověřit správnost závěru dokumentace. Pořizovatel sám předpokládá realizaci rozsáhlého souboru větrných elektráren a současně předpokládá následnou rekultivaci a obnovu původního stavu území. Současně však dokumentace neobsahuje samostatné vyhodnocení environmentálních důsledků ukončení životnosti zařízení ani vysvětlení, jak bylo k tomuto závěru dosaženo. Dokumentace neuvádí: – zda budou odstraněny podzemní betonové základy, – zda budou odstraněny kabelové systémy a další infrastruktura, – jak budou řešeny vznikající odpady, – jak bude obnovena původní struktura půdy a podloží, – jak budou hodnoceny dlouhodobé změny využitelnosti území. Obě tvrzení nemohou bez dalšího současně obstát. Pokud ukončení životnosti zařízení nepředstavuje významné zásahy do území, musí být vysvětleno, z jakých podkladů bylo k takovému závěru dosaženo. Pokud takové zásahy vznikají, musí být zřejmé, že byly při hodnocení zohledněny. Nelze současně předpokládat rozsáhlý soubor technických zařízení a současně bez vysvětlení metodiky předpokládat úplné obnovení původního stavu území.	

Poř. č.	Připomínkové místo	Číslo jednací	Článek	AO	Připomínka	Vyhodnocení
					Zákon č. 100/2001 Sb., o posuzování vlivů na životní prostředí, i směrnice Evropského parlamentu a Rady 2001/42/ES vyžadují hodnocení významných, kumulativních a synergických vlivů návrhu. Požadavek nesměřuje k nahrazení navazujícího procesu EIA ani ke zpracování detailního technického řešení ukončení provozu zařízení, ale k přezkoumatelnosti závěrů dokumentace a možnosti ověřit, z jakých podkladů její závěry vycházejí. Bez takového vysvětlení nelze objektivně posoudit skutečný rozsah důsledků navrhovaného řešení. Dokumentace předpokládá realizaci rozsáhlého souboru větrných elektráren a současně předpokládá následnou obnovu území, avšak neumožňuje ověřit, z jakých podkladů tento závěr vychází. Výsledkem je vnitřní rozpor mezi deklarovaným rozsahem návrhu a rozsahem jeho vyhodnocení. Tato skutečnost zpochybňuje přezkoumatelnost dokumentace. Návrh řešení: Požaduji vysvětlení metodiky a podkladů, ze kterých dokumentace vychází při závěru o obnově původního stavu území po ukončení životnosti zařízení. Současně požaduji doplnění závazných podmínek pro navazující rozhodování, které zajistí minimalizaci dlouhodobých zásahů do území po ukončení provozu zařízení. Pokud nebude možné uvedené nedostatky objektivně a přezkoumatelně odstranit, požaduji vypuštění akcelerační oblasti AOV99 – Podkovné a souvisejícího územního opatření z návrhu Změny č. 2 Územního rozvojového plánu ČR. Zdroje: HALL, R.; ASHCROFT, G.; BOWYER, C.; et al. Environmental impacts of decommissioning: onshore versus offshore wind farms [online]. Environmental Impact Assessment Review, 2020, roč. 83. Dostupné z: https://www.sciencedirect.com/science/article/pii/S0195925519300435. [cit. 19. 5. 2026]. TOPHAM, E.; MCMILLAN, D. Sustainable decommissioning of an offshore wind farm [online]. Renewable Energy, 2017, roč. 102. Dostupné z: https://www.sciencedirect.com/science/article/pii/S0960148116309430. [cit. 19. 5. 2026]. TÜRKMEN, B. A. Life Cycle Environmental Impacts of Wind Turbines [online]. Sustainability, 2024. Dostupné z: https://www.mdpi.com/2071-1050/16/13/5365. [cit. 19. 5. 2026]. ČESKO. Zákon č. 100/2001 Sb., o posuzování vlivů na životní prostředí, ve znění pozdějších předpisů [online]. Zákony pro lidi. Dostupné z: https://www.zakonyprolidi.cz/cs/2001-100. [cit. 19. 5. 2026]. EVROPSKÝ PARLAMENT A RADA EVROPSKÉ UNIE. Směrnice Evropského parlamentu a Rady 2001/42/ES ze dne 27. června 2001 o posuzování vlivů některých plánů a programů na životní prostředí [online]. EUR-Lex. Dostupné z: https://eur-lex.europa.eu/legal-content/CS/TXT/?uri=CELEX%3A32001L0042. [cit. 19. 5. 2026]. Připomínka č. 124: Nevratné zásahy do podloží, absence strategie obnovy území a nedostatečné vyhodnocení dlouhodobých dopadů životního cyklu Dokumentace pro AOV99 – Podkovné předpokládá realizaci souboru až 11 větrných elektráren o odhadovaném maximálním výkonu 38,5 MW včetně souvisejících technických zařízení a infrastruktury. Současně území tvoří přibližně 99 % zemědělských pozemků a z toho 66 % viničních tratí, tedy území s významnými ekologickými, krajinotvornými a produkčními funkcemi. Realizace rozsáhlého souboru technických staveb v takto využívaném území může představovat dlouhodobé zásahy do půdního profilu, podloží a budoucí využitelnosti území. Dokumentace současně předpokládá možnost následné obnovy a rekultivace území po ukončení provozu zařízení a vychází z předpokladu, že navržené řešení nepovede k významným dlouhodobým environmentálním důsledkům. Pořizovatel sám předpokládá realizaci rozsáhlého souboru technických zařízení a současně předpokládá následné obnovení původních funkcí území. Dokumentace však neobsahuje vysvětlení metodiky ani podkladů, ze kterých vychází závěr o dlouhodobé obnovitelnosti území. Není zejména zřejmé, zda a jak byly při hodnocení zohledněny: – dlouhodobé změny půdního profilu, – možné změny fyzikálních vlastností podloží,	

Poř. č.	Připomínkové místo	Číslo jednací	Článek	AO	Připomínka	Vyhodnocení
					– dlouhodobé změny hydrologických poměrů, – důsledky podzemních technických konstrukcí, – dlouhodobé omezení budoucího využití území, – kumulativní důsledky vznikající během celého životního cyklu zařízení. Původní odborné podklady současně upozorňují, že environmentální důsledky větrných elektráren nepředstavují pouze provozní fázi, ale souhrn vlivů vznikajících během celého životního cyklu zařízení. Pokud nejsou účinky dostatečně známé, nelze automaticky předpokládat jejich nevýznamnost. Absence důkazů o existenci dopadů nepředstavuje důkaz jejich neexistence. Studie Türkmen (2024) uvádí, že významná část environmentální zátěže vzniká v různých fázích životního cyklu zařízení a jejich vzájemné působení může významně ovlivňovat celkové environmentální důsledky. Studie Xu et al. (2025) současně upozorňuje, že změny využití území mohou ovlivnit skutečný rozsah environmentálních přínosů větrné energetiky a mohou vytvářet dlouhodobé změny krajinných a ekologických funkcí. Tyto skutečnosti samy o sobě neprokazují nepřípustnost navrhovaného řešení, ukazují však, že bez vysvětlení použité metodiky nelze ověřit správnost závěrů dokumentace. Pořizovatel sám předpokládá realizaci rozsáhlého souboru větrných elektráren a souvisejících technických zařízení. Současně dokumentace předpokládá možnost obnovení původního stavu území po ukončení provozu zařízení. Dokumentace však neuvádí: – jak byly hodnoceny dlouhodobé změny podloží, – jak byly hodnoceny dlouhodobé změny využití území, – jak byly zohledněny důsledky podzemních konstrukcí, – jak bylo ověřeno obnovení původních funkcí území. Obě tvrzení nemohou bez dalšího současně obstát. Pokud realizace souboru zařízení nepředstavuje dlouhodobé zásahy do území, musí být vysvětleno, z jakých podkladů bylo k takovému závěru dosaženo. Pokud dlouhodobé zásahy vznikají, musí být zřejmé, že byly při hodnocení zohledněny. Nelze současně předpokládat rozsáhlý dlouhodobý technický zásah do území a současně bez vysvětlení metodiky předpokládat úplné obnovení původního stavu území. Zákon č. 100/2001 Sb., o posuzování vlivů na životní prostředí, i směrnice Evropského parlamentu a Rady 2001/42/ES vyžadují hodnocení významných, kumulativních a synergických vlivů návrhu. Požadavek nesměřuje k nahrazení navazujícího procesu EIA ani k požadavku na detailní technické řešení budoucí obnovy území, ale k přezkoumatelnosti závěrů dokumentace a možnosti ověřit, z jakých podkladů její závěry vycházejí. Bez takového vysvětlení nelze objektivně posoudit skutečný rozsah dlouhodobých důsledků navrhovaného řešení. Významné je rovněž stanovisko Krajského úřadu Jihomoravského kraje (2026), který požaduje vypuštění podmínky umožňující změny původního terénu až o ±5 m v místech základů větrných elektráren a souvisejících staveb. Krajský orgán výslovně uvádí, že takto formulovaná podmínka je v kolizi se zásadami ochrany zemědělského půdního fondu. Pokud odborný orgán ochrany ZPF považuje terénní zásahy tohoto rozsahu za problematické již na úrovni návrhu podmínek, vzniká důvodná pochybnost, zda dokumentace AOV99 – Podkovné objektivně posoudila rozsah nevratných změn podloží, stabilitu území a možnosti následné obnovy původních funkcí krajiny. Dokumentace předpokládá realizaci rozsáhlého souboru technických zařízení a současně předpokládá následné obnovení původního stavu území, avšak neumožňuje ověřit, z jakých podkladů tento závěr vychází. Výsledkem je vnitřní rozpor mezi deklarovaným rozsahem návrhu a rozsahem jeho vyhodnocení. Tato skutečnost zpochybňuje přezkoumatelnost dokumentace. Návrh řešení: Požaduji vysvětlení metodiky a podkladů, ze kterých dokumentace vychází při závěru o dlouhodobé obnovitelnosti území a o absenci významných dlouhodobých environmentálních důsledků. Současně	

Poř. č.	Připomínkové místo	Číslo jednací	Článek	AO	Připomínka	Vyhodnocení
					požaduji doplnění závazných podmínek pro navazující rozhodování, které zajistí minimalizaci dlouhodobých zásahů do území a ochranu jeho budoucích funkcí. Pokud nebude možné uvedené nedostatky objektivně a přezkoumatelně odstranit, požaduji vypuštění akcelerační oblasti AOV99 – Podkovné a souvisejícího územního opatření z návrhu Změny č. 2 Územního rozvojového plánu ČR. Zdroje: TÜRKMEN, B. A. Life Cycle Environmental Impacts of Wind Turbines [online]. Sustainability, 2024. Dostupné z: https://www.mdpi.com/2071-1050/16/13/5365. [cit. 19. 5. 2026]. XU, K.; et al. Land use impacts the environmental benefits of wind energy [online]. Communications Earth & Environment, 2025. Dostupné z: https://www.nature.com/articles/s43247-025-02811-w. [cit. 19. 5. 2026]. ČESKO. Zákon č. 100/2001 Sb., o posuzování vlivů na životní prostředí, ve znění pozdějších předpisů [online]. Zákony pro lidi. Dostupné z: https://www.zakonyprolidi.cz/cs/2001-100. [cit. 19. 5. 2026]. EVROPSKÝ PARLAMENT A RADA EVROPSKÉ UNIE. Směrnice Evropského parlamentu a Rady 2001/42/ES ze dne 27. června 2001 o posuzování vlivů některých plánů a programů na životní prostředí [online]. EUR-Lex. Dostupné z: https://eur-lex.europa.eu/legal-content/CS/TXT/?uri=CELEX%3A32001L0042. [cit. 19. 5. 2026]. JIHOMORAVSKÝ KRAJ. Odbor životního prostředí. Připomínky Krajského úřadu Jihomoravského kraje k návrhu Změny č. 2 Územního rozvojového plánu, vyhodnocení vlivů návrhu Změny č. 2 Územního rozvojového plánu na udržitelný rozvoj území a návrhům jednotlivých územních opatření k akceleračním oblastem. Č. j. JMK 67681/2026. Brno: Krajský úřad Jihomoravského kraje, 2026. Připomínka č. 125: Nedostatečné vyhodnocení možností připojení větrných elektráren do elektrizační soustavy a souvisejících zásahů do území Odůvodnění územního opatření pro AOV99 – Podkovné uvádí možnost realizace až 11 větrných elektráren s odhadovaným maximálním instalovaným výkonem 38,5 MW, přičemž dokumentace současně připouští realizaci související technické infrastruktury nezbytné pro provoz navrženého řešení. V dokumentaci však nebylo identifikováno konkrétní technické řešení připojení navrhovaného výkonu do elektrizační soustavy ani konkrétní vyhodnocení souvisejících infrastrukturních zásahů. Současně z veřejně dostupných podkladů společnosti ČEPS vyplývá, že významným infrastrukturním záměrem pro oblast Jižní Moravy je plánovaná transformovna Rohatec 400/110 kV, jejíž realizace je přímo závislá na novém dvojitém vedení 400 kV Otrokovice – Rohatec, přičemž zprovoznění této infrastruktury je předpokládáno přibližně kolem roku 2036. Dokumentace však neuvádí, zda navrhované řešení na této infrastruktuře závisí ani zda byly hodnoceny související zásahy do území vyvolané potřebou připojení navrženého výkonu. Obr.: Dostupná kapacita pro připojení k přenosové soustavě v roce 2031. Zdroj: ČEPS, a.s. [online]. https://www.ceps.cz/cs/mapa-dostupne-kapacity-pro-pripojeni-k-ps. Dokumentace stanovuje předpokládaný instalovaný výkon území, avšak neobsahuje: – identifikaci konkrétního bodu připojení, – vyhodnocení kapacitních možností přenosové nebo distribuční soustavy, – vyhodnocení závislosti návrhu na plánované transformovně Rohatec 400/110 kV, – vyhodnocení závislosti návrhu na vedení 400 kV Otrokovice – Rohatec, – posouzení časové koordinace navrhované akcelerační oblasti s rozvojem energetické infrastruktury, – vyhodnocení souvisejících zásahů do území. Posouzení tak nehodnotí celý rozsah navrhovaného řešení, ale pouze samotné výrobní zdroje. Posouzení současně proběhlo bez znalosti konkrétního vedení kabelových tras, připojovacích bodů a souvisejících technických staveb. Není proto možné objektivně posoudit skutečný rozsah zásahů do území. Pořizovatel sám uvádí, že akcelerační oblast umožňuje realizaci až 38,5 MW instalovaného výkonu. Současně však dokumentace neuvádí, jak bude tento výkon technicky připojen ani jaká infrastruktura bude pro jeho realizaci nezbytná. Současně veřejně dostupné podklady naznačují možnost závislosti budoucího připojení na infrastrukturních stavbách, jejichž realizace se předpokládá až kolem roku 2036. Obě tvrzení nemohou bez dalšího současně obstát.	

Poř. č.	Připomínkové místo	Číslo jednací	Článek	AO	Připomínka	Vyhodnocení
					Pokud připojení nevyžaduje významnou infrastrukturu, musí být vysvětleno, kde a jak existuje dostatečná kapacita elektrizační soustavy. Pokud připojení významnou infrastrukturu vyžaduje, musí být zřejmé, že její důsledky byly při hodnocení zohledněny. Z uvedeného plynou pouze dvě možnosti: – potřebná infrastruktura existuje a dokumentace ji opomíjí, – potřebná infrastruktura neexistuje a realizace akcelerační oblasti je podmíněna dalšími stavbami. V obou případech vzniká vnitřní rozpor mezi deklarovaným rozsahem návrhu a rozsahem jeho vyhodnocení. Směrnice 2001/42/ES i zákon č. 100/2001 Sb. vyžadují posouzení významných, kumulativních a synergických vlivů plánu nebo programu. Požadavek nesměřuje k nahrazení navazujícího procesu EIA ani k požadavku na zpracování detailního technického řešení připojení, ale k přezkoumatelnosti závěrů dokumentace a možnosti ověřit, z jakých podkladů její závěry vycházejí. Posuzování samotných větrných elektráren bez současného vyhodnocení funkčně související energetické infrastruktury neumožňuje objektivně posoudit skutečný rozsah vlivů návrhu. Dokumentace stanovuje rozsah výroby elektrické energie, avšak nehodnotí technické podmínky její realizace ani související infrastrukturní zásahy. Výsledkem je neúplné vyhodnocení skutečného rozsahu návrhu a absence posouzení možných kumulativních dopadů. Tato skutečnost zpochybňuje přezkoumatelnost dokumentace. Návrh řešení: Požaduji odstranění vnitřního rozporu mezi deklarovaným instalovaným výkonem akcelerační oblasti a absencí přezkoumatelného vyhodnocení podmínek jeho realizace. Současně požaduji doplnění závazných podmínek pro navazující rozhodování, které zajistí: – koordinaci související energetické infrastruktury v rámci celé akcelerační oblasti, – minimalizaci rozsahu nových technických koridorů, kabelových tras a souvisejících zásahů do území, – minimalizaci kumulativních dopadů souvisejících energetických staveb na krajinný ráz, ekologické funkce území a půdní prostředí, – zohlednění souvisejících infrastrukturních zásahů při navazujícím rozhodování v území. Současně požaduji vysvětlení, z jakých podkladů dokumentace vychází při závěru, že navrhovaný rozsah akcelerační oblasti umožňuje realizaci předpokládaného výkonu bez významných nezohledněných zásahů do území. Pokud nebude možné uvedené nedostatky objektivně a přezkoumatelně odstranit, požaduji vypuštění akcelerační oblasti AOV99 – Podkovné a souvisejícího územního opatření z návrhu Změny č. 2 Územního rozvojového plánu ČR. Zdroj: ČEPS, a.s. Mapa dostupné kapacity pro připojení k PS. [online]. Praha: ČEPS. Dostupné z: https://www.ceps.cz/cs/mapa-dostupne-kapacity-pro-pripojeni-k-ps. [cit. 19. 5. 2026]. ČESKO. Zákon č. 100/2001 Sb., o posuzování vlivů na životní prostředí, ve znění pozdějších předpisů [online]. Zákony pro lidi. Dostupné z: https://www.zakonyprolidi.cz/cs/2001-100. [cit. 19. 5. 2026]. EVROPSKÝ PARLAMENT A RADA EVROPSKÉ UNIE. Směrnice Evropského parlamentu a Rady 2001/42/ES ze dne 27. června 2001 o posuzování vlivů některých plánů a programů na životní prostředí [online]. EUR-Lex. Dostupné z: https://eur-lex.europa.eu/legal-content/CS/TXT/?uri=CELEX%3A32001L0042. [cit. 19. 5. 2026]. Q) Absence řádného hodnocení kumulativních a synergických vlivů Připomínka č. 126: Absence komplexního regionálního hodnocení kumulativních a synergických vlivů Dokumentace SEA neobsahuje komplexní regionální hodnocení kumulativních a synergických vlivů navržených akceleračních oblastí v širším území a neposuzuje skutečný rozsah souběžných zásahů do krajiny, životního prostředí a obytného prostředí. SEA nehodnotí scénáře souběžného působení akcelerační oblasti, vysokotlakého plynovodu (VTL), vedení velmi vysokého napětí (VVN), navazující dopravní a technické infrastruktury a dalších zásahů v širším	

Poř. č.	Připomínkové místo	Číslo jednací	Článek	AO	Připomínka	Vyhodnocení
					území. Současně neposuzuje synergické působení doprovodné infrastruktury, neobsahuje regionální model industrializace krajiny, nevyhodnocuje dlouhodobou kumulaci technických zásahů, neposuzuje časové souvislosti a souběh jednotlivých projektů, ani nehodnotí regionální proměnu charakteru krajiny v důsledku koncentrace více větrných elektráren. Dokumentace současně předpokládá možnost umístění až jedenácti větrných elektráren spolu se související technickou infrastrukturou, včetně bateriových energetických úložišť, přístupových komunikací, kabelových tras, manipulačních ploch a dalších technologických zařízení. Samotné územní opatření přitom výslovně připouští realizaci areálů pro skladování elektřiny formou kontejnerových zařízení a stanoví jejich maximální výšku až 8 m. Nejde tedy pouze o soubor jednotlivých větrných elektráren, ale o komplex technických staveb s vlastním prostorovým, vizuálním a krajinným působením. Dokumentace však nehodnotí společné působení těchto zařízení ani jejich kumulativní vliv na krajinný ráz, technickou proměnu krajiny a prostorovou fragmentaci území. Dokumentace rovněž neobsahuje objektivní hodnocení společných dopadů na obyvatelstvo, krajinný ráz, ekologickou stabilitu území ani kvalitu života v širším regionu. Metodické doporučení MŽP (2015) současně výslovně uvádí, že kumulativní a synergické vlivy musí být hodnoceny v širších územních souvislostech a že SEA má představovat preventivní nástroj pro identifikaci regionálních environmentálních střetů již na strategické úrovni plánování. Manuál SEA (2025) potvrzuje, že vyhodnocení SEA musí být zpracováno v rozsahu umožňujícím objektivní posouzení širších územních souvislostí, souběžného působení více záměrů a jejich dlouhodobých dopadů na krajinu a životní prostředí. Studie Dibo et al. (2025) současně potvrzuje, že nedostatečné regionální hodnocení kumulativních vlivů větrných elektráren vede k systematickému podhodnocování skutečných environmentálních a krajinných dopadů rozsáhlých energetických celků. Nejvyšší správní soud v rozsudku č. j. 1 Ao 7/2011–526 zdůraznil, že posouzení kumulativních a synergických vlivů musí být součástí celkového hodnocení a musí vycházet z dostatečně zjištěného skutkového stavu a identifikace relevantních střetů. Pokud dokumentace neprokazuje způsob, jakým byly tyto vlivy identifikovány a vyhodnoceny, mohou být její závěry nepřezkoumatelné. Kumulativní a synergické vlivy nelze objektivně vyhodnotit bez znalosti prostorového umístění souvisejících staveb, zejména přístupových komunikací, kabelových tras a technické infrastruktury. Existence nejistot nevylučuje možnost významných kumulativních účinků. Dokumentace je proto v této části nepřezkoumatelná a neumožňuje objektivně vyhodnotit skutečné regionální kumulativní a synergické vlivy návrhu. Takový postup je v rozporu se směrnicí Evropského parlamentu a Rady 2001/42/ES, která požaduje hodnocení kumulativních a synergických vlivů koncepcí na životní prostředí. Současně je návrh v rozporu se zákonem č. 100/2001 Sb., o posuzování vlivů na životní prostředí, a s metodickými požadavky SEA na hodnocení širších územních souvislostí a souběžného působení více záměrů. Návrh řešení: Požaduji doplnění komplexního regionálního hodnocení kumulativních a synergických vlivů akcelerační oblasti AOV99 – Podkovné a VTL plynovodu, včetně vyhodnocení dlouhodobých regionálních dopadů na krajinu, obyvatelstvo a životní prostředí. Současně požaduji doplnění regionálního modelu společného působení větrných elektráren a doprovodné infrastruktury v širším území, včetně vyhodnocení časových souvislostí, synergických efektů a celkové proměny krajiny. Pokud nebude možné uvedené nedostatky objektivně a přezkoumatelně odstranit, požaduji vypuštění akcelerační oblasti AOV99 – Podkovné a souvisejícího územního opatření z návrhu Změny č. 2 Územního rozvojového plánu ČR. Zdroje: MINISTERSTVO ŽIVOTNÍHO PROSTŘEDÍ. Metodické doporučení pro vyhodnocení vlivů PÚR ČR a ZÚR na životní prostředí [online]. Praha: MŽP, 2015. Dostupné z: https://www.aspi.cz/products/lawText/1/83709/1/2. [cit. 16. 5. 2026]. MINISTERSTVO ŽIVOTNÍHO PROSTŘEDÍ. MANUÁL SEA – Obecné koncepce; Jednotné postupy a náležitosti v rámci strategického posuzování vlivů na životní prostředí a veřejné zdraví [online]. Praha: MŽP,	

Poř. č.	Připomínkové místo	Číslo jednací	Článek	AO	Připomínka	Vyhodnocení
					2025. Dostupné z: https://portal.cenia.cz/eiasea/dokumenty/dokumentSoubor/2244/Vyhodnocen%C3%AD%20vliv%C5%AF%20%C3%9APD%20na%20%C5%BEivotn%C3%AD%20prost%C5%99ed%C3%AD%20a%20dal%C5%A1%C3%AD%20souvislosti.pdf?lang=cs. [cit. 16. 5. 2026]. DIBO, K. et al. Regional cumulative impact assessment of clustered wind energy developments [online]. Renewable and Sustainable Energy Reviews, 2025. Dostupné z: https://pubmed.ncbi.nlm.nih.gov/40965631/. [cit. 16. 5. 2026]. Nejvyšší správní soud. Rozsudek NSS ze dne 21. 6. 2012, č. j. 1 Ao 7/2011–526, publ. pod č. 2698/2012 Sb. NSS – Územní plánování: zásady územního rozvoje [online]. Dostupné z: https://vyhledavac.nssoud.cz/DokumentDetail/Index/625004. [cit. 22. 5. 2026]. EVROPSKÝ PARLAMENT A RADA EU. Směrnice 2001/42/ES o posuzování vlivů některých plánů a programů na životní prostředí [online]. Dostupné z: https://eur-lex.europa.eu/legal-content/CS/TXT/?uri=CELEX %3A32001L0042&. [cit. 16. 5. 2026]. ČESKÁ REPUBLIKA. Zákon č. 100/2001 Sb., o posuzování vlivů na životní prostředí [online]. Dostupné z: https://www.zakonyprolidi.cz/cs/2001-100. [cit. 16. 5. 2026]. Připomínka č. 127: Kumulativní hlukové zatížení, vibrace a synergické působení více větrných elektráren Dokumentace SEA neobsahuje dostatečné vyhodnocení kumulativního hlukového zatížení, vibrací, infrazvuku a synergického působení více větrných elektráren v širším území. Akcelerační oblast AOV99 – Podkovné předpokládá umístění více větrných elektráren v řešeném území, avšak SEA neposuzuje jejich společné akustické působení ani možné kumulativní dopady na obyvatelstvo a obytné prostředí. Dokumentace současně neobsahuje regionální akustický model, neposuzuje souběžné působení více zdrojů hluku, nehodnotí kumulativní amplitudovou modulaci, neposuzuje synergické působení infrazvuku, nehodnotí noční hlukovou zátěž v širším regionu ani neposuzuje dlouhodobé psychosociální dopady kumulativního hluku více větrných elektráren. SEA navíc pracuje pouze s modelovými scénáři budoucí výstavby a neobsahuje konkrétní rozmístění jednotlivých zařízení ani jejich skutečné technické parametry. V důsledku toho nelze objektivně ověřit skutečný rozsah kumulativní hlukové zátěže v území. Dokumentace současně nepředkládá scénáře souběžného provozu více větrných elektráren, vyhodnocení superpozice hlukových zdrojů, analýzu šíření hluku v terénu ani hodnocení dlouhodobého opakovaného hlukového zatížení obyvatel. Studie Josimović et al. (2021) potvrzuje, že kumulativní hlukové působení více větrných elektráren může významně zvyšovat celkovou akustickou zátěž krajiny a vytvářet synergické efekty, které nelze objektivně hodnotit izolovaně po jednotlivých projektech. Studie Nguyen et al. (2022) současně potvrzuje, že amplitudová modulace hluku, proměnlivost meteorologických podmínek a souběžné působení více zdrojů mohou významně ovlivňovat subjektivní vnímání hluku i skutečné dopady na obyvatelstvo. Metodické doporučení MŽP (2015) i Manuál SEA (2025) současně výslovně požadují vyhodnocení kumulativních a synergických vlivů v širších územních souvislostech a upozorňují na nutnost posuzovat společné působení více záměrů. SEA však regionální kumulativní akustické hodnocení neobsahuje a neumožňuje objektivně posoudit skutečné hlukové dopady souběhu více větrných elektráren v širším regionu. Dokumentace je proto v této části nepřezkoumatelná. Takový postup je v rozporu se směrnicí Evropského parlamentu a Rady 2001/42/ES, která požaduje hodnocení kumulativních a synergických vlivů koncepcí na obyvatelstvo a životní prostředí. Současně je návrh v rozporu se zákonem č. 258/2000 Sb., o ochraně veřejného zdraví, a s požadavky na preventivní ochranu obyvatelstva před nadměrnou hlukovou zátěží. Návrh řešení: Požaduji doplnění regionálního kumulativního akustického modelu akcelerační oblasti AOV99 – Podkovné, včetně scénářů souběžného provozu více větrných elektráren a vyhodnocení superpozice hluku, amplitudové modulace, vibrací a infrazvuku.	

Poř. č.	Připomínkové místo	Číslo jednací	Článek	AO	Připomínka	Vyhodnocení
					Současně požaduji doplnění hodnocení dlouhodobých psychosociálních dopadů kumulativní hlukové zátěže a vyhodnocení skutečných dopadů na obytné prostředí a kvalitu života obyvatel v širším území. Pokud nebude možné uvedené nedostatky objektivně a přezkoumatelně odstranit, požaduji vypuštění akcelerační oblasti AOV99 – Podkovné a souvisejícího územního opatření z návrhu Změny č. 2 Územního rozvojového plánu ČR. Zdroje: JOSIMOVIĆ, Bojan et al. Strategic environmental assessment of wind farms and cumulative noise impacts in regional planning [online]. Renewable Energy, 2021. Dostupné z: https://www.mdpi.com/2076-3417/13/15/8792. [cit. 16. 5. 2026]. NGUYEN, Phuc D. et al. Long-term quantification and characterisation of wind farm noise amplitude modulation [online]. arXiv, 2022. Dostupné z: https://arxiv.org/abs/2206.02543. [cit. 16. 5. 2026]. MINISTERSTVO ŽIVOTNÍHO PROSTŘEDÍ. Metodické doporučení pro vyhodnocení vlivů PÚR ČR a ZÚR na životní prostředí [online]. Praha: MŽP, 2015. Dostupné z: https://www.aspi.cz/products/lawText/1/83709/1/2. [cit. 16. 5. 2026]. MINISTERSTVO ŽIVOTNÍHO PROSTŘEDÍ. MANUÁL SEA – Obecné koncepce; Jednotné postupy a náležitosti v rámci strategického posuzování vlivů na životní prostředí a veřejné zdraví [online]. Praha: MŽP, 2025. Dostupné z: https://portal.cenia.cz/eiasea/dokumenty/dokumentSoubor/2244/Vyhodnocen%C3%AD%20vliv%C5%AF%20%C3%9APD%20na%20%C5%BEivotn%C3%AD%20prost%C5%99ed%C3%AD%20a%20dal%C5%A1%C3%AD%20souvislosti.pdf?lang=cs. [cit. 16. 5. 2026]. EVROPSKÝ PARLAMENT A RADA EU. Směrnice 2001/42/ES o posuzování vlivů některých plánů a programů na životní prostředí [online]. Dostupné z: https://eur-lex.europa.eu/legal-content/CS/TXT/?uri=CELEX %3A32001L0042&. [cit. 16. 5. 2026]. ČESKÁ REPUBLIKA. Zákon č. 258/2000 Sb., o ochraně veřejného zdraví [online]. Dostupné z: https://www.zakonyprolidi.cz/cs/2000-258. [cit. 16. 5. 2026]. Připomínka č. 128: Kumulativní vizuální dopady, světelné efekty a industrializace krajiny Dokumentace SEA neobsahuje dostatečné vyhodnocení kumulativních vizuálních dopadů, světelných efektů a celkové proměny krajinného charakteru v důsledku koncentrace více větrných elektráren v širším regionu. Akcelerační oblast AOV99 – Podkovné představuje souběžnou koncentraci velkorozměrových technických dominant v dosud převážně vinařsko-zemědělské krajině, avšak SEA neposuzuje jejich společné vizuální působení ani regionální proměnu krajinného rázu. Dokumentace současně nehodnotí kumulativní viditelnost větrných elektráren v širším regionu, neposuzuje rozsah vizuální saturace krajiny, nehodnotí společné působení více dominant, neposuzuje kumulativní světelné efekty překážkového značení, nehodnotí noční proměnu krajiny ani neposuzuje dlouhodobou industrializaci krajinného prostoru. SEA současně pracuje pouze s modelovým scénářem rozmístění větrných elektráren a neobsahuje konkrétní prostorové uspořádání budoucích zařízení. V důsledku toho nelze objektivně vyhodnotit skutečný rozsah vizuálních dopadů, viditelnosti zařízení ani míru narušení krajinného rázu. Dokumentace rovněž neobsahuje regionální analýzu souběžné viditelnosti více větrných elektráren ani hodnocení společného působení světelných prvků v noční krajině. Studie Palmer (2022) potvrzuje, že kumulativní vizuální dopady větrných elektráren mohou významně překračovat účinky jednotlivých projektů a zásadně měnit subjektivní vnímání krajiny i její identitu. Při souběhu více větrných elektráren vzniká rozsáhlé území se souběžnou viditelností více větrných elektráren, což dále zvyšuje vizuální dominanci technické infrastruktury. Metodika NatureScot (2021) současně potvrzuje, že hodnocení větrných elektráren musí zahrnovat regionální kumulativní viditelnost, souběžné působení více větrných elektráren a celkovou vizuální saturaci krajiny. Studie Gleason et al. (2025) současně potvrzuje, že vizuální dopady větrných elektráren mají rozsáhlý prostorový dosah a jejich kumulace významně mění vnímání krajiny obyvateli. Souběžné působení více větrných elektráren a jejich nočního osvětlení může vést k dlouhodobé industrializaci krajiny a významné změně charakteru venkovského prostředí. Dokument Pembrokeshire Landscape Guidance (2017) současně upozorňuje, že rozsáhlé koncentrace	

Poř. č.	Připomínkové místo	Číslo jednací	Článek	AO	Připomínka	Vyhodnocení
					větrných elektráren mohou narušovat krajinné horizonty, historickou identitu území a vizuální kontinuitu krajiny i na velké vzdálenosti. SEA však regionální kumulativní hodnocení vizuálních a světelných dopadů neobsahuje a neumožňuje objektivně posoudit skutečný rozsah proměny krajiny v širším území. Takový postup je v rozporu se směrnicí Evropského parlamentu a Rady 2001/42/ES, která požaduje hodnocení významných vlivů koncepcí na krajinu a obyvatelstvo. Současně je návrh v rozporu s Evropskou úmluvou o krajině (2000), která ukládá povinnost chránit krajinný charakter a zohledňovat kumulativní proměny krajiny při plánování rozvoje území. Dokumentace je proto v této části nepřezkoumatelná. Návrh řešení: Požaduji doplnění regionálního hodnocení kumulativní viditelnosti větrných elektráren, analýzy společného působení více větrných elektráren a vyhodnocení rozsahu vizuální saturace krajiny v širším regionu. Současně požaduji doplnění hodnocení kumulativních světelných efektů překážkového značení, vyhodnocení noční proměny krajiny a objektivního posouzení dlouhodobé industrializace krajinného prostoru. Pokud nebude možné uvedené nedostatky objektivně a přezkoumatelně odstranit, požaduji vypuštění akcelerační oblasti AOV99 – Podkovné a souvisejícího územního opatření z návrhu Změny č. 2 Územního rozvojového plánu ČR. Zdroje: PALMER, James F. Cumulative Viewsheds in Wind Energy Visual Impact Assessments and How They Are Interpreted [online]. 2022. Dostupné z: https://www.researchgate.net/publication/361926151_Cumulative_Viewsheds_in_Wind_Energy_Visual_Impact_Assessments_and_How_They_Are_Interpreted. [cit. 16. 5. 2026]. NATURESCOT. Assessing the Cumulative Impact of Onshore Wind Energy Developments [online]. Inverness: NatureScot, 2021. Dostupné z: https://www.nature.scot/doc/guidance-assessing-cumulative-landscape- and-visual-impact-onshore-wind-energy-developments. [cit. 16. 5. 2026]. GLEASON, M. et al. Mapping and characterizing the visual impacts of wind turbines [online]. Energy Policy, 2025. Dostupné z: https://www.sciencedirect.com/science/article/abs/pii/S0306261924021846. [cit. 16. 5. 2026]. PEMBROKESHIRE COUNTY COUNCIL. Landscape Character Assessment and Wind Energy Supplementary Planning Guidance [online]. Pembrokeshire, 2017. Dostupné z: https://www.pembrokeshire.gov.uk/planning-policy-supplementary-planning-guidance/spg-landscape-character-assessment. [cit. 16. 5. 2026]. EVROPSKÝ PARLAMENT A RADA EU. Směrnice 2001/42/ES o posuzování vlivů některých plánů a programů na životní prostředí [online]. Dostupné z: https://eur-lex.europa.eu/legal-content/CS/TXT/?uri=CELEX %3A32001L0042&. [cit. 16. 5. 2026]. RADA EVROPY. Evropská úmluva o krajině [online]. Florencie, 2000. Dostupné z: https://www.mzp.cz/www/platnalegislativa.nsf/79c3dc542d5f3265c125654b004e91c7/45731c0dc90f0a0fc125654b004e8d85/$FILE/SOPK-m_s_13_2005.pdf. [cit. 16. 5. 2026]. Připomínka č. 129: Kumulativní psychosociální dopady a omezení rozvoje obcí Dokumentace SEA neobsahuje dostatečné vyhodnocení kumulativních psychosociálních dopadů souvisejících s koncentrací více větrných elektráren v širším regionu a nehodnotí dlouhodobé dopady na kvalitu života obyvatel, charakter sídel ani rozvoj obcí. Akcelerační oblast AOV99 – Podkovné vytváří rozsáhlý soubor větrných elektráren a technické infrastruktury v jednom území. SEA však neposuzuje jejich společné psychosociální působení ani dlouhodobou proměnu obytného a venkovského prostředí. Dokumentace současně nehodnotí kumulativní subjektivní vnímání industrializace krajiny, neposuzuje dlouhodobé psychosociální působení souběhu více větrných elektráren, nevyhodnocuje dopady na pocit kvality bydlení, neposuzuje změnu charakteru vinařských sídel ani nehodnotí možné omezení budoucího územního rozvoje obcí. SEA rovněž neobsahuje hodnocení společného působení hlukové zátěže, vizuální dominance, nočního	

Poř. č.	Připomínkové místo	Číslo jednací	Článek	AO	Připomínka	Vyhodnocení
					světelného rušení, opakovaného shadow flickeru a dlouhodobé přítomnosti rozsáhlé technické infrastruktury v obytném prostředí. Dokumentace současně nehodnotí důsledky ochranných vzdáleností větrných elektráren na rozvoj zastavitelných ploch obcí. V praxi přitom mohou ochranné a hygienické limity významně omezovat budoucí rozvoj bydlení, občanské vybavenosti i dalšího využití území. Studie zabývající se psychosociálními dopady větrných elektráren potvrzují, že kumulace více větrných elektráren může významně ovlivňovat subjektivní vnímání krajiny, pocit životní pohody, kvalitu bydlení i vztah obyvatel ke krajině a místu. Dokumentace SEA však dlouhodobé psychosociální a sídelní dopady koncentrace více větrných elektráren a související technické infrastruktury v řešeném území nehodnotí a neumožňuje objektivně posoudit skutečné dopady návrhu na obyvatelstvo a venkovské prostředí. Takový postup je v rozporu se směrnicí Evropského parlamentu a Rady 2001/42/ES, která požaduje hodnocení vlivů koncepcí na obyvatelstvo, lidské zdraví a kvalitu života. Současně je návrh v rozporu s principem udržitelného rozvoje území a s požadavkem ochrany kvality obytného prostředí. Dokumentace je proto v této části nepřezkoumatelná. Návrh řešení: Požaduji doplnění regionálního hodnocení psychosociálních dopadů koncentrace akcelerační oblasti AOV99 – Podkovné na obyvatelstvo, kvalitu života a charakter venkovského prostředí. Současně požaduji doplnění vyhodnocení dopadů na budoucí rozvoj obcí, zastavitelné plochy, kvalitu bydlení a dlouhodobou obytnou funkci území, vinařský charakter a hospodářské využití území, včetně hodnocení společného působení hluku, světelného rušení, shadow flickeru a vizuální dominance větrných elektráren. Pokud nebude možné uvedené nedostatky objektivně a přezkoumatelně odstranit, požaduji vypuštění akcelerační oblasti AOV99 – Podkovné a souvisejícího územního opatření z návrhu Změny č. 2 Územního rozvojového plánu ČR. Zdroje: EVROPSKÝ PARLAMENT A RADA EU. Směrnice 2001/42/ES o posuzování vlivů některých plánů a programů na životní prostředí [online]. Dostupné z: https://eur-lex.europa.eu/legal-content/CS/TXT/?uri=CELEX %3A32001L0042&. [cit. 16. 5. 2026]. Připomínka č. 130: Kumulativní ekologické dopady, fragmentace krajiny a migrační bariéry Dokumentace SEA neobsahuje dostatečné vyhodnocení kumulativních ekologických dopadů souvisejících s koncentrací více větrných elektráren v širším regionu a neposuzuje dlouhodobé dopady na ekologickou prostupnost krajiny, migrační koridory ani fragmentaci biotopů. Akcelerační oblast AOV99 – Podkovné vytváří rozsáhlý soubor větrných elektráren a technické infrastruktury v převážně vinařsko-zemědělské krajině. Dokumentace SEA však akcelerační oblast hodnotí převážně izolovaně a neobsahuje regionální model ekologického působení. SEA současně nehodnotí kumulativní bariérový efekt více větrných elektráren, neposuzuje regionální fragmentaci krajiny, nevyhodnocuje omezení ekologické prostupnosti území, neposuzuje kumulativní mortalitu ptáků a netopýrů, nehodnotí souběžné působení více migračních překážek ani neposuzuje dlouhodobé změny ekologické stability krajiny v širším regionu. Dokumentace rovněž neobsahuje objektivní vyhodnocení synergického působení větrných elektráren, přístupových komunikací, manipulačních ploch, kabelových tras, odlesnění a další doprovodné infrastruktury. V důsledku toho není možné objektivně posoudit skutečný rozsah ekologických zásahů do krajiny ani dlouhodobé regionální důsledky koncentrace více větrných elektráren a související technické infrastruktury v širším území. Směrnice Evropského parlamentu a Rady 2009/147/ES o ochraně volně žijících ptáků a směrnice Rady 92/43/EHS o stanovištích přitom výslovně požadují ochranu migračních tras, ekologické prostupnosti krajiny a prevenci významných kumulativních dopadů na chráněné druhy a jejich biotopy. Dokumenty IUCN (2021) současně potvrzují, že kumulativní koncentrace větrných elektráren může vytvářet rozsáhlé migrační bariéry a významně narušovat ekologickou konektivitu krajiny. Studie Moustakas et al. (2023) dále potvrzuje, že skutečné regionální dopady větrných elektráren na	

Poř. č.	Připomínkové místo	Číslo jednací	Článek	AO	Připomínka	Vyhodnocení
					biodiverzitu bývají systematicky podhodnocovány, pokud nejsou hodnoceny v širším krajinném a migračním kontextu. Dokumentace SEA však regionální ekologické souvislosti, dlouhodobou fragmentaci krajiny ani kumulativní migrační bariéry objektivně nevyhodnocuje. SEA současně přenáší část posouzení mortality ptáků a netopýrů až do budoucího monitoringu po realizaci záměrů, čímž dochází k nepřípustnému odkládání klíčových environmentálních střetů do navazujících fází rozhodování. Dokumentace je proto v této části nepřezkoumatelná a neumožňuje objektivně posoudit skutečné ekologické důsledky souběžného působení navrhovaných zařízení a souvisejících infrastrukturních zásahů v širším regionu. Takový postup je v rozporu se směrnicí Evropského parlamentu a Rady 2001/42/ES, která požaduje hodnocení kumulativních a synergických vlivů koncepcí na biologickou rozmanitost a krajinu. Současně je návrh v rozporu se směrnicí Evropského parlamentu a Rady 2009/147/ES o ochraně volně žijících ptáků a se směrnicí Rady 92/43/EHS o stanovištích, které ukládají povinnost chránit ekologickou konektivitu území a předcházet významným negativním dopadům na chráněné druhy a jejich biotopy. Návrh řešení: Požaduji doplnění regionálního ekologického hodnocení kumulativních a synergických vlivů akcelerační oblasti AOV99 – Podkovné na ekologickou prostupnost krajiny, migrační koridory, fragmentaci biotopů a dlouhodobou ekologickou stabilitu území. Současně požaduji doplnění regionálního modelu kumulativní mortality ptáků a netopýrů, vyhodnocení bariérového efektu více větrných elektráren a objektivního posouzení synergického působení doprovodné infrastruktury v širším regionu. Pokud nebude možné uvedené nedostatky objektivně a přezkoumatelně odstranit, požaduji vypuštění akcelerační oblasti AOV99 – Podkovné a souvisejícího územního opatření z návrhu Změny č. 2 Územního rozvojového plánu ČR. Zdroje: EVROPSKÝ PARLAMENT A RADA EU. Směrnice 2009/147/ES o ochraně volně žijících ptáků [online]. Dostupné z: https://eur-lex.europa.eu/legal-content/CS/TXT/?uri=CELEX%3A32009L0147. [cit. 16. 5. 2026]. RADA EVROPSKÉ UNIE. Směrnice 92/43/EHS o ochraně přírodních stanovišť, volně žijících živočichů a planě rostoucích rostlin [online]. Dostupné z: https://eur-lex.europa.eu/legal-content/CS/TXT/?uri=CELEX%3A31992L0043. [cit. 16. 5. 2026]. INTERNATIONAL UNION FOR CONSERVATION OF NATURE (IUCN). Guidelines for wind energy and biodiversity impacts [online]. Gland: IUCN, 2021. Dostupné z: https://portals.iucn.org/library/node/49283. [cit. 16. 5. 2026]. MOUSTAKAS, Aristides et al. Wind turbine power and land cover effects on cumulative bat deaths [online]. arXiv, 2023. Dostupné z: https://arxiv.org/abs/2305.19010. [cit. 16. 5. 2026]. EVROPSKÝ PARLAMENT A RADA EU. Směrnice 2001/42/ES o posuzování vlivů některých plánů a programů na životní prostředí [online]. Dostupné z: https://eur-lex.europa.eu/legal-content/CS/TXT/?uri=CELEX %3A32001L0042&. [cit. 16. 5. 2026]. S) Nepřípustné odkládání a přenášení posouzení vlivů do navazujících fází rozhodování Připomínka č. 136: Nepřípustné odkládání podstatných vlivů do navazujících řízení Dokumentace SEA nepřípustně přesouvá posouzení řady podstatných vlivů akcelerační oblasti AOV99 – Podkovné až do budoucích navazujících řízení EIA, územních řízení nebo do fáze provozu jednotlivých větrných elektráren, přestože strategická úroveň SEA má sloužit právě k včasné identifikaci zásadních environmentálních konfliktů a k ověření přijatelnosti návrhu ještě před vymezením akcelerační oblasti. Dokumentace současně rozděluje podstatné otázky mezi více navazujících stupňů posuzování, kdy jsou jednotlivé problémy hodnoceny odděleně a v různých fázích přípravy záměru. Takový postup může vést k situaci, kdy jednotlivé dílčí vlivy samostatně nepřekročí hranici významnosti, avšak jejich společné působení nebude nikdy komplexně vyhodnoceno. Dokumentace neobsahuje vlastní konkrétní vyhodnocení hlukových dopadů, dopadů infrazvuku a vibrací, dopadů stroboskopického efektu, detailních dopadů na obytné prostředí, vinařské areály a související hospodářské využití území, dále konkrétních migračních střetů, mortality ptáků a netopýrů ani detailního	

Poř. č.	Připomínkové místo	Číslo jednací	Článek	AO	Připomínka	Vyhodnocení
					rozsahu zásahů do viničních tratí a souvisejících produkčních ploch a krajiny. SEA naopak opakovaně odkazuje na budoucí akustické studie, biologické monitoringy a další odborná hodnocení, která mají být zpracována až v rámci konkrétních projektových řízení. Územní opatření současně stanoví, že: „Provozovatel větrné elektrárny je povinen zajistit monitoring mortality ptáků po dobu minimálně tří let od uvedení větrné elektrárny do provozu.“ „Provozovatel větrné elektrárny je povinen zajistit akustický monitoring letové aktivity netopýrů po dobu dvou let od uvedení větrné elektrárny do provozu.“ Dokumentace tak sama připouští, že skutečné dopady na chráněné druhy mají být zjišťovány až po realizaci záměru a během jeho provozu. Takový postup je však v rozporu se základními principy ochrany životního prostředí, protože zásadní environmentální střety musí být identifikovány a vyhodnoceny před přijetím koncepce a před vymezením akcelerační oblasti. Odůvodnění Územního rozvojového plánu současně výslovně uvádí, že podrobné posouzení jednotlivých vlivů bude řešeno až v navazujících řízeních. Dokumentace SEA tak fakticky nepředkládá úplné strategické hodnocení vlivů, ale významnou část podstatných otázek přesouvá do budoucích projektových fází, kdy již nebude možné ovlivnit samotné vymezení akcelerační oblasti. Metodické dokumenty OECD (2006) a Partidário (2012) přitom potvrzují, že smyslem SEA je identifikovat zásadní environmentální konflikty již ve strategické fázi plánování a zabránit jejich přenášení do pozdějších rozhodovacích stupňů. Manuál SEA Ministerstva životního prostředí (2025) současně výslovně uvádí, že strategické posuzování vlivů na životní prostředí má být účinným nástrojem prevence potenciálních negativních vlivů koncepcí na životní prostředí a veřejné zdraví. Metodika zdůrazňuje, že významné environmentální střety mají být identifikovány, vyhodnoceny a zohledněny již ve strategické fázi přípravy koncepce, tedy v době, kdy je ještě možné návrh upravit, optimalizovat nebo vyloučit konfliktní řešení. Přenášení podstatných environmentálních otázek až do navazujících projektových řízení nebo dokonce do fáze provozu záměrů je v rozporu se samotným preventivním účelem SEA. V případě AOV99 – Podkovné však dokumentace ponechává řadu zásadních vlivů na budoucí EIA, monitoringy a další navazující řízení, čímž fakticky rezignuje na preventivní funkci strategického posouzení. Metodické doporučení MŽP (2025) výslovně stanoví, že vyhodnocení SEA má plnit funkci preventivního nástroje ochrany životního prostředí a že navržená minimalizační opatření mají být řádně promítnuta již do návrhu územního opatření. Dokumentace však podstatné otázky ochrany veřejného zdraví a bezpečnosti nepřípustně přesouvá do navazujících řízení. Posouzení hlukových vlivů, stroboskopického efektu i části havarijních rizik není provedeno v rámci SEA, ale je ponecháno až na budoucí projektovou dokumentaci a individuální řízení. Tím dochází k oslabení preventivní funkce SEA a k přenosu nejistot do dalších stupňů rozhodování. SEA však pracuje právě s opačným přístupem a ponechává řadu zásadních střetů nevyřešených. Dokumentace proto neumožňuje objektivně posoudit skutečné environmentální dopady návrhu již ve strategické fázi rozhodování a je v této části nepřezkoumatelná. Takový postup je v rozporu se směrnicí Evropského parlamentu a Rady 2001/42/ES o posuzování vlivů některých plánů a programů na životní prostředí, která požaduje vyhodnocení významných vlivů koncepce již ve strategické fázi plánování. Současně je návrh v rozporu se zákonem č. 100/2001 Sb., o posuzování vlivů na životní prostředí, a se zásadou prevence, podle níž musí být významné environmentální vlivy identifikovány a posouzeny před přijetím rozhodnutí. Návrh řešení: Požaduji doplnění detailního strategického hodnocení hlukových dopadů, infrazvuku, vibrací, stroboskopického efektu, vlivů na obytné prostředí a vinné sklepy, biodiverzitu, migrační střety, mortalitu ptáků a netopýrů, rozsahu zásahů do viničních kultur a dalších podstatných environmentálních vlivů již ve fázi SEA. Současně požaduji doplnění konkrétních odborných podkladů umožňujících objektivně posoudit přijatelnost akcelerační oblasti ještě před jejím vymezením, nikoli až v navazujících projektových řízeních. Pokud nebude možné uvedené nedostatky objektivně a přezkoumatelně odstranit, požaduji vypuštění	

Poř. č.	Připomínkové místo	Číslo jednací	Článek	AO	Připomínka	Vyhodnocení
					akcelerační oblasti AOV99 – Podkovné a souvisejícího územního opatření z návrhu Změny č. 2 Územního rozvojového plánu ČR. Zdroje: OECD. Applying Strategic Environmental Assessment – Good Practice Guidance for Development Co-operation [online]. Paris: OECD Publishing, 2006. Dostupné z: https://www.oecd.org/content/dam/oecd/en/publications/reports/2006/11/applying-strategic-environmental-assessment_g1gh7333/9789264026582-en.pdf. [cit. 15. 5. 2026]. PARTIDÁRIO, Maria do Rosário. Strategic Environmental Assessment Better Practice Guide [online]. Lisbon: Portuguese Environment Agency, 2012. Dostupné z: https://www.cbd.int/doc/meetings/mar/soiws-2015- 03/other/soiws-2015-03-sea-guidance-en.pdf. [cit. 15. 5. 2026]. MINISTERSTVO ŽIVOTNÍHO PROSTŘEDÍ. MANUÁL SEA – Vyhodnocení vlivů územně plánovací dokumentace na životní prostředí a další souvislosti [online]. Praha: MŽP, 2025. Dostupné z: https://portal.cenia.cz/eiasea/dokumenty/dokumentSoubor/2244/Vyhodnocen%C3%AD%20vliv%C5%AF%20%C3%9APD%20na%20%C5%Beivotn%C3%AD%20prost%C5%99ed%C3%AD%20a%20dal%C5%A1%C3%AD%20souvislosti.pdf. [cit. 16. 5. 2026]. MINISTERSTVO ŽIVOTNÍHO PROSTŘEDÍ. Metodické doporučení Ministerstva životního prostředí ke zpracování vyhodnocení vlivů na životní prostředí pro územní opatření dle § 8 odst. 2 zákona č. 249/2025 Sb., o urychlení využívání některých obnovitelných zdrojů energie [online]. Praha: Ministerstvo životního prostředí, 2025. Dostupné z: https://portal.cenia.cz/eiasea/dokumenty/dokumentSoubor/2245/Metodick%C3%A9%20doporu%C4%8Den%C3%AD%20M%C5%BDP%20ke%20zpracov%C3%A1n%C3%AD%20vyhodnocen%C3%AD%20SEA%20pro%20%C3%9AO_%20final_15_12_25_pro_zve%C5%99ejn%C4%9Bn%C3%AD_IS_SEA.pdf. [cit. 22. 5. 2026]. EVROPSKÝ PARLAMENT A RADA EU. Směrnice 2001/42/ES o posuzování vlivů některých plánů a programů na životní prostředí [online]. Dostupné z: https://eur-lex.europa.eu/legal-content/CS/TXT/?uri=CELEX %3A32001L0042. [cit. 15. 5. 2026]. ČESKÁ REPUBLIKA. Zákon č. 100/2001 Sb., o posuzování vlivů na životní prostředí [online]. Dostupné z: https://www.zakonyprolidi.cz/cs/2001-100. [cit. 15. 5. 2026]. Připomínka č. 137: Rozpor s principem prevence a účelem strategického posuzování vlivů na životní prostředí Strategické posuzování vlivů na životní prostředí (SEA) je založeno na principu prevence, tedy na požadavku identifikovat zásadní environmentální konflikty ještě před přijetím koncepce a před vymezením akcelerační oblasti. Dokumentace SEA však opakovaně předpokládá, že významné environmentální střety budou detailně řešeny až v navazujících řízeních a v budoucí projektové dokumentaci jednotlivých větrných elektráren. SEA současně neřeší detailně nejistoty budoucích dopadů, nepředkládá dostatečné variantní posouzení, nevylučuje konfliktní lokality již ve strategické fázi a ponechává řadu zásadních environmentálních otázek na budoucí technické dopracování projektů. Takový přístup je v rozporu se samotným účelem strategického posuzování vlivů na životní prostředí, které má sloužit právě k preventivní optimalizaci návrhu, minimalizaci budoucích konfliktů a včasnému zohlednění environmentálních limitů území. Manuál SEA Ministerstva životního prostředí (2025) současně uvádí, že SEA má sloužit jako preventivní nástroj umožňující včasné rozpoznání environmentálních limitů území, identifikaci potenciálních konfliktů a optimalizaci návrhu ještě před přijetím koncepce. Metodika zdůrazňuje, že účelem SEA není pouze formální identifikace budoucích problémů, ale zejména prevence vzniku významných negativních vlivů prostřednictvím strategického rozhodování v rané fázi plánování. Dokumentace SEA pro AOV99 – Podkovné však významnou část podstatných environmentálních střetů ponechává až na budoucí projektové fáze, kdy již nebude možné ovlivnit samotné vymezení akcelerační oblasti ani základní koncepční rozhodnutí. Metodika Ministerstva životního prostředí (2025) ke stanovování podmínek a zmírňujících opatření (2025) současně výslovně uvádí, že akcelerační oblasti musí být vymezovány tak, aby existoval důvodný předpoklad, že budoucí záměry nebudou mít významné negativní dopady na životní prostředí, čehož má být dosaženo kombinací vhodného výběru lokality a odpovídajícího nastavení podmínek a zmírňujících	

Poř. č.	Připomínkové místo	Číslo jednací	Článek	AO	Připomínka	Vyhodnocení
					opatření. Dokumentace AOV99 – Podkovné však významnou část nejistot a posouzení vlivů ponechává na navazující řízení a monitoringy, čímž oslabuje preventivní funkci strategického hodnocení. Metodika Partidário (2012) potvrzuje, že SEA má být využívána jako nástroj preventivního rozhodování a strategické optimalizace návrhu ještě před přijetím zásadních územních rozhodnutí. Současně zdůrazňuje, že environmentálně konfliktní lokality mají být identifikovány a vylučovány již ve strategické fázi plánování, nikoli až během následných projektových řízení. Publikace UNECE (2013) dále potvrzuje, že smyslem SEA je podpora informovaného rozhodování a prevence environmentálních konfliktů v době, kdy je ještě možné měnit samotnou koncepci a vybírat méně konfliktní varianty řešení. Nejvyšší správní soud v rozsudku č. j. 1 As 13/2007-63 zdůraznil význam preventivního přístupu při ochraně životního prostředí a potřebu zohlednit existující odborné nejistoty při rozhodování. Přetrvávající nejistoty proto nelze řešit pouhým odložením jejich posouzení do budoucích fází. SEA však v případě akcelerační oblasti AOV99 – Podkovné neprokazuje, že byla provedena skutečná preventivní optimalizace návrhu ani že byly environmentálně konfliktní varianty včas vyloučeny. Dokumentace současně neumožňuje objektivně ověřit, zda je navržené řešení environmentálně přijatelné již na strategické úrovni plánování, neboť podstatná část posouzení je přesunuta do budoucích fází rozhodování. Dokumentace je proto v této části nepřezkoumatelná a neplní preventivní funkci strategického posuzování vlivů na životní prostředí. Takový postup je v rozporu se směrnicí Evropského parlamentu a Rady 2001/42/ES, která požaduje preventivní vyhodnocení významných vlivů koncepcí na životní prostředí ještě před jejich přijetím. Současně je návrh v rozporu s principem prevence vyplývajícím z českého i evropského práva ochrany životního prostředí. Návrh řešení: Požaduji doplnění preventivního strategického hodnocení environmentálních konfliktů, identifikaci a vyloučení konfliktních lokalit již ve fázi SEA, doplnění variantního posouzení návrhu a vyhodnocení nejistot budoucích dopadů. Současně požaduji doplnění podkladů umožňujících skutečné strategické rozhodnutí o vhodnosti akcelerační oblasti AOV99 – Podkovné ještě před přijetím návrhu a bez přenášení zásadních environmentálních střetů do budoucích projektových řízení. Pokud nebude možné uvedené nedostatky objektivně a přezkoumatelně odstranit, požaduji vypuštění akcelerační oblasti AOV99 – Podkovné a souvisejícího územního opatření z návrhu Změny č. 2 Územního rozvojového plánu ČR. Zdroje: MINISTERSTVO ŽIVOTNÍHO PROSTŘEDÍ. MANUÁL SEA – Vyhodnocení vlivů územně plánovací dokumentace na životní prostředí a další souvislosti [online]. Praha: MŽP, 2025. Dostupné z: https://portal.cenia.cz/eiasea/dokumenty/dokumentSoubor/2244/Vyhodnocen%C3%AD%20vliv%C5%AF%20%C3%9APD%20na%20%C5%Beivotn%C3%AD%20prost%C5%99ed%C3%AD%20a%20dal%C5%A1%C3%AD%20souvislosti.pdf. [cit. 16. 5. 2026]. MINISTERSTVO ŽIVOTNÍHO PROSTŘEDÍ. Metodika ke stanovování podmínek a zmírňujících opatření v návrhu územního opatření podle zákona č. 249/2025 Sb., o urychlení využívání některých obnovitelných zdrojů energie [online]. Praha: Ministerstvo životního prostředí, 2025. Dostupné z: https://mzp.gov.cz/system/files/2025-12/OSDE-metodika_ke_stanoveni_podminek_a_zmirnujicich_opatreni-20251212.pdf. [cit. 22. 5. 2026]. PARTIDÁRIO, Maria do Rosário. Strategic Environmental Assessment Better Practice Guide [online]. Lisbon: Portuguese Environment Agency, 2012. Dostupné z: https://www.cbd.int/doc/meetings/mar/soiws-2015-03/other/soiws-2015-03-sea-guidance-en.pdf. [cit. 15. 5. 2026]. UNITED NATIONS ECONOMIC COMMISSION FOR EUROPE (UNECE). Benefits of a Strategic Environmental Assessment [online]. Geneva: UNECE, 2013. Dostupné z: https://unece.org/DAM/env/eia/documents/SEAguides/Benefits_SEA_English.pdf. [cit. 15. 5. 2026]. Nejvyšší správní soud. Rozsudek NSS ze dne 29. 8. 2007, č. j. 1 As 13/2007–63, publ. pod č. 1461/2008 Sb. NSS [online]. Dostupné z: https://www.zakonyprolidi.cz/judikat/nsscr/1-as-13-2007-63. [cit. 22. 5. 2026].	

Poř. č.	Připomínkové místo	Číslo jednací	Článek	AO	Připomínka	Vyhodnocení
					EVROPSKÝ PARLAMENT A RADA EU. Směrnice 2001/42/ES o posuzování vlivů některých plánů a programů na životní prostředí [online]. Dostupné z: https://eur-lex.europa.eu/legal-content/CS/TXT/?uri=CELEX %3A32001L0042&. [cit. 15. 5. 2026]. Připomínka č. 138: Nepřípustné přenášení kumulativních a synergických vlivů do individuálních EIA Dokumentace SEA deklaruje, že detailní hodnocení kumulativních a synergických vlivů bude provedeno až v budoucích EIA jednotlivých projektů větrných elektráren. Takový postup je však v rozporu se samotným účelem strategického posuzování vlivů na životní prostředí. SEA má být hlavním nástrojem pro identifikaci regionálních, kumulativních a synergických dopadů, které nelze efektivně posuzovat izolovaně v jednotlivých projektových řízeních. Dokumentace však neobsahuje detailní regionální kumulativní model, nepředkládá scénáře souběžného působení navrhovaných větrných elektráren a související technické infrastruktury, nehodnotí synergické působení doprovodné infrastruktury, nevyhodnocuje regionální industrializaci krajiny ani neposuzuje dlouhodobé psychosociální a krajinné dopady souběžného působení větrných elektráren, zařízení pro ukládání elektřiny a související infrastruktury v řešeném území. Individuální projektové EIA však zpravidla nedokážou objektivně postihnout regionální proměnu krajiny, souběh více větrných elektráren, synergické působení infrastruktury, dlouhodobé změny charakteru území ani regionální psychosociální dopady související s kumulací technických zásahů. Metodiky OECD (2006) a Fischer a González (2021) potvrzují, že právě SEA má být hlavním nástrojem pro vyhodnocení širších regionálních souvislostí a kumulativních environmentálních dopadů, které přesahují rámec jednotlivých projektových EIA. SEA však regionální synergické hodnocení neobsahuje a podstatnou část kumulativních dopadů nepřípustně přesouvá do budoucích individuálních řízení. Dokumentace proto neumožňuje objektivně posoudit skutečný rozsah regionálních kumulativních vlivů návrhu a je v této části nepřezkoumatelná. Takový postup je v rozporu se směrnicí Evropského parlamentu a Rady 2001/42/ES, která výslovně požaduje hodnocení kumulativních a synergických vlivů již na strategické úrovni plánování. Současně je návrh v rozporu s principem prevence environmentálních škod a s požadavkem objektivního strategického posouzení širších územních souvislostí. Návrh řešení: Požaduji doplnění regionálního modelu kumulativních a synergických vlivů akcelerační oblasti AOV99 – Podkovné, včetně scénářů souběžného působení navrhovaných větrných elektráren, zařízení pro ukládání elektřiny, vysokotlakého plynovodu (VTL), vedení velmi vysokého napětí (VVN) a další související technické infrastruktury, a vyhodnocení jejich regionálních krajinných, psychosociálních a environmentálních dopadů. Současně požaduji doplnění skutečného strategického hodnocení širších územních souvislostí již ve fázi SEA, nikoli jejich přenášení do budoucích individuálních procesů EIA. Pokud nebude možné uvedené nedostatky objektivně a přezkoumatelně odstranit, požaduji vypuštění akcelerační oblasti AOV99 – Podkovné a souvisejícího územního opatření z návrhu Změny č. 2 Územního rozvojového plánu ČR. Zdroje: OECD. Applying Strategic Environmental Assessment – Good Practice Guidance for Development Co-operation [online]. Paris: OECD Publishing, 2006. Dostupné z: https://www.oecd.org/content/dam/oecd/en/publications/reports/2006/11/applying-strategic-environmental-assessment_g1gh7333/9789264026582-en.pdf. [cit. 15. 5. 2026]. FISCHER, Thomas B.; GONZÁLEZ, Ainhoa (eds.). Handbook on Strategic Environmental Assessment [online]. Cheltenham: Edward Elgar Publishing, 2021. Dostupné z: https://www.elgaronline.com/edcollbook-oa/book/9781789909937/9781789909937.pdf. [cit. 15. 5. 2026]. EVROPSKÝ PARLAMENT A RADA EU. Směrnice 2001/42/ES o posuzování vlivů některých plánů a programů na životní prostředí [online]. Dostupné z: https://eur-lex.europa.eu/legal-content/CS/TXT/?uri=CELEX %3A32001L0042&. [cit. 15. 5. 2026]. Připomínka č. 139: Omezení účinné participace veřejnosti a dotčených obcí Dokumentace SEA neumožňuje veřejnosti, dotčeným obcím ani vlastníkům nemovitostí objektivně posoudit skutečné dopady navržené akcelerační oblasti AOV99 – Podkovné, protože podstatná část environmentálních vlivů má být teprve	

Poř. č.	Připomínkové místo	Číslo jednací	Článek	AO	Připomínka	Vyhodnocení
					vyhodnocena v budoucích navazujících řízeních. Veřejnost tak nemá k dispozici konkrétní rozmístění větrných elektráren, skutečné technické parametry zařízení, detailní hlukové studie, vyhodnocení infrazvuku a vibrací, realistické modely stroboskopického efektu, detailní posouzení krajinných dopadů ani úplné hodnocení kumulativních a synergických vlivů. Současně dokumentace odkazuje řadu podstatných posouzení až do budoucích projektových řízení a budoucího monitoringu po realizaci záměrů. Takový postup významně omezuje možnost veřejnosti účinně posoudit skutečné důsledky návrhu a kvalifikovaně uplatnit připomínky již ve fázi strategického rozhodování o vymezení akcelerační oblasti. Aarhuská úmluva (1998) přitom vyžaduje, aby veřejnost měla přístup k dostatečným a úplným informacím v době, kdy jsou ještě otevřeny všechny varianty řešení a kdy může být veřejná participace skutečně účinná. Metodické dokumenty IAIA (2006) a Partidário (2012) současně potvrzují, že transparentnost, dostupnost informací a včasné zapojení veřejnosti představují základní podmínky legitimity strategického environmentálního posuzování. SEA však neposkytuje dostatečně konkrétní podklady pro objektivní posouzení skutečných dopadů návrhu a významnou část klíčových informací odkládá do budoucích fází rozhodování. Veřejnost a dotčené obce tak fakticky nemohou objektivně ověřit skutečný rozsah budoucích zásahů, reálné dopady na kvalitu života, přijatelnost hlukové zátěže, rozsah krajinných změn ani skutečné environmentální důsledky návrhu. Dokumentace proto neumožňuje plnohodnotnou a účinnou participaci veřejnosti ve smyslu mezinárodních i evropských požadavků a je v této části nepřezkoumatelná. Takový postup je v rozporu s Aarhuskou úmluvou, která garantuje právo veřejnosti na přístup k informacím a účinnou účast při rozhodování o záležitostech životního prostředí. Současně je návrh v rozporu se směrnicí Evropského parlamentu a Rady 2001/42/ES, která požaduje účinné zapojení veřejnosti do procesu strategického posuzování vlivů na životní prostředí. Návrh řešení: Požaduji doplnění konkrétních a úplných podkladů umožňujících objektivní posouzení skutečných dopadů akcelerační oblasti AOV99 – Podkovné již ve fázi SEA, zejména detailních technických parametrů zařízení, realistických modelů hlukových, krajinných a světelných dopadů a úplného hodnocení kumulativních a synergických vlivů. Současně požaduji, aby podstatné environmentální střety nebyly odkládány do budoucích navazujících řízení, ale byly transparentně a přezkoumatelně vyhodnoceny již na strategické úrovni plánování tak, aby veřejnost mohla účinně uplatnit svá práva. Pokud nebude možné uvedené nedostatky objektivně a přezkoumatelně odstranit, požaduji vypuštění akcelerační oblasti AOV99 – Podkovné a souvisejícího územního opatření z návrhu Změny č. 2 Územního rozvojového plánu ČR. Zdroje: UNITED NATIONS ECONOMIC COMMISSION FOR EUROPE (UNECE). Aarhus Convention – Convention on Access to Information, Public Participation in Decision-making and Access to Justice in Environmental Matters [online]. Aarhus, 1998. Dostupné z: https://unece.org/environment-policy/public-participation/aarhus-convention/text. [cit. 15. 5. 2026]. INTERNATIONAL ASSOCIATION FOR IMPACT ASSESSMENT (IAIA). Public Participation International Best Practice Principles [online]. Fargo: IAIA, 2006. Dostupné z: https://www.iaia.org/uploads/pdf/SP4.pdf. [cit. 15. 5. 2026]. PARTIDÁRIO, Maria do Rosário. Strategic Environmental Assessment Better Practice Guide [online]. Lisbon: Portuguese Environment Agency, 2012. Dostupné z: https://www.cbd.int/doc/meetings/mar/soiws-2015- 03/other/soiws-2015-03-sea-guidance-en.pdf. [cit. 15. 5. 2026]. EVROPSKÝ PARLAMENT A RADA EU. Směrnice 2001/42/ES o posuzování vlivů některých plánů a programů na životní prostředí [online]. Dostupné z: https://eur-lex.europa.eu/legal-content/CS/TXT/?uri=CELEX %3A32001L0042&. [cit. 15. 5. 2026]. U) Rozpor návrhu akceleračních oblastí se zadáním a nezohlednění krajských odborných stanovisek Připomínka č. 144: Rozpor návrhu akceleračních oblastí se zadáním Změny č. 2 ÚRP, zákonem č. 249/2025 Sb. a cíli směrnice RED III Odůvodnění Změny č. 2 ÚRP opakovaně uvádí, že: – akcelerační oblasti byly vymezeny „přednostně do částí území značně ovlivněných činností člověka“,	

Poř. č.	Připomínkové místo	Číslo jednací	Článek	AO	Připomínka	Vyhodnocení
					– byly vymezeny „přednostně na místě znehodnocených nebo zanedbaných ploch“, zejména brownfieldů a území narušených těžbou, – byly vymezeny s cílem minimalizovat dopady na krajinný ráz, přírodní hodnoty a zemědělský půdní fond. Stejný princip obsahuje již samotné zadání vlády. Zadání Změny č. 2 ÚRP stanoví: „Při vymezování akceleračních oblastí se budou upřednostňovat umělé a zastavěné plochy, jako jsou dopravní infrastruktura a její blízké okolí, parkoviště, zemědělské stavby a stavby pro průmysl včetně nádvoří, skládky, území narušená povrchovou těžbou ..., umělé vodní útvary a znehodnocená půda.“ Stejný požadavek obsahuje § 4 odst. 3 zákona č. 249/2025 Sb., který transponuje čl. 15c směrnice RED III. Tento mechanismus není založen na přednostním využívání volné krajiny, ale na přednostním využívání již antropogenně změněných ploch. Dokumentace vytváří zásadní rozpor mezi deklarovaným principem a vlastním způsobem vymezování. Směrnice RED III ani zákon č. 249/2025 Sb. nestanovují obecný požadavek: „najít vhodné plochy pro větrné elektrárny“ ale stanovují jiný postup: nejprve přednostně využít již zastavěná, antropogenně ovlivněná nebo znehodnocená území a teprve následně řešit další plochy. Tento princip byl převzat i do zadání vlády. Odůvodnění však současně uvádí, že cílem je doplnění elektroenergetického mixu zejména prostřednictvím větrné energie, byly sledovány prognózy výrobců energie a potřeba rozvoje větrné energetiky. Dochází tak ke změně logiky postupu: Zákon a RED III: priorita území → následně umístění OZE Dokumentace: potřeba rozvoje konkrétní technologie → následně hledání území Nejde o totožný postup. Vnitřní rozpor dokumentace Odůvodnění současně tvrdí: „Akcelerační oblasti byly vymezeny přednostně na znehodnocených nebo zanedbaných plochách.“ Současně ale uvádí: „Akcelerační oblasti pro větrnou energii byly vymezovány jako celistvé plochy o velikosti nejméně 2,5 km².“ Tento požadavek vede k odlišnému výsledku. Zatímco antropogenně narušené plochy (brownfieldy, areály, skládky, plochy po těžbě, dopravní koridory) mají často menší a prostorově nesouvislý charakter, požadavek na rozsáhlé souvislé plochy přirozeně směřuje výběr do otevřené krajiny. Vzniká tedy přímý rozpor: – deklarováno je přednostní využití narušených území, – použitá metodika vede k preferenci rozsáhlé volné krajiny. Dokumentace nevysvětluje, jak byl tento rozpor odstraněn. Rozpor s cílem RED III Směrnice RED III nezavedla akcelerační oblasti za účelem obecného rozšiřování větrných elektráren v krajině. Smyslem směrnice je: – zrychlení povolovacích procesů, – snížení konfliktů s veřejnými zájmy, – využití lokalit s nižší environmentální konfliktností. Tento princip převzalo i zadání vlády: „Akcelerační oblasti se vymezí tak, aby záměry neměly významný dopad zejména na životní prostředí.“ Pokud však výsledné řešení vyžaduje přesun do rozsáhlých krajinných celků mimo antropogenně změněná území, dostává se do rozporu s původním účelem institutu akceleračních oblastí. Rozpor není pouze odbornou otázkou. Jde o možnou vadu přezkoumatelnosti opatření obecné povahy, protože: – zadání vlády stanovilo přednostní využití konkrétních typů území, – zákon č. 249/2025 Sb. a RED III stanovují stejný princip, – dokumentace tvrdí, že tento princip respektuje, – současně používá metodiku, která směřuje k jinému výsledku, – není vysvětleno, proč nebylo možné využít prioritní plochy v požadovaném rozsahu. Bez tohoto vysvětlení není zřejmé, proč nebylo postupováno v souladu s principem přednostního využívání již antropogenně narušených území. Návrh Změny č. 2 ÚRP vykazuje vnitřní rozpor mezi:	

Poř. č.	Připomínkové místo	Číslo jednací	Článek	AO	Připomínka	Vyhodnocení
					– zadáním schváleným vládou, – deklarovaným odůvodněním, – principem § 4 zákona č. 249/2025 Sb., – cílem směrnice RED III. Dokumentace deklaruje přednostní využití antropogenně změněných ploch, avšak současně používá postup, který vede k výběru rozsáhlých krajinných území. Není přitom doloženo, proč nebylo možné naplnit cíle akceleračních oblastí prostřednictvím zákonem preferovaných ploch. V případě AOV99 – Podkovné nejde o antropogenně narušené či znehodnocené území, ale o intenzivně zemědělsky využívanou krajinu s významným podílem viničních tratí, produkčních funkcí území a krajinných hodnot Podluží. Návrh řešení: Před vydáním Změny č. 2 ÚRP je nezbytné doplnit dokumentaci o přezkoumatelné a transparentní vyhodnocení souladu návrhu akceleračních oblastí s požadavky zákona č. 249/2025 Sb., směrnice RED III, Politiky územního rozvoje ČR a krajských územně plánovacích podkladů. Dokumentace by měla být doplněna zejména o samostatnou analýzu prioritních ploch dle § 4 odst. 3 zákona č. 249/2025 Sb. a čl. 15c směrnice RED III, která pro každou akcelerační oblast doloží: – rozsah prověřených antropogenně ovlivněných ploch (brownfieldy, plochy po těžbě, dopravní infrastruktura, průmyslové areály, skládky, znehodnocená území a další zákonem preferované lokality), – důvody jejich případného vyloučení, – odůvodnění, proč nebylo možné v požadovaném rozsahu využít zákonem preferované plochy, – porovnání variantních řešení z hlediska dopadů na krajinu, zemědělský půdní fond, ekologické funkce území a veřejné zájmy. Současně je nezbytné doplnit samostatné vyhodnocení souladu jednotlivých akceleračních oblastí s krajskými územně plánovacími podklady a souvisejícími odbornými dokumenty. Pro každou akcelerační oblast by mělo být výslovně uvedeno: – které zásady územního rozvoje krajů, územně analytické podklady, krajinné studie, strategie ochrany krajinného rázu a další odborné podklady byly použity, – jakým způsobem byly jednotlivé podklady vyhodnoceny, – které podklady nebyly převzaty, – z jakého konkrétního důvodu nebyly převzaty, – jak byly vyhodnoceny vzniklé územní střety. Současně by měla být přehodnocena metodika vymezování akceleračních oblastí pro větrné elektrárny, zejména požadavek na rozsáhlé souvislé plochy o minimální velikosti 2,5 km², pokud vede k systematickému přesunu návrhu do volné krajiny a k odklonu od zákonem preferovaných antropogenně ovlivněných území. V případě, že nelze doložit splnění principu přednostního využití antropogenně změněných ploch nebo nelze přezkoumatelně odůvodnit odchylku od tohoto principu, mělo by dojít k přepracování dotčených akceleračních oblastí před pokračováním procesu pořizování Změny č. 2 ÚRP. Takto navržený postup by odstranil identifikované vnitřní rozpory dokumentace a umožnil ověřit soulad návrhu s § 4 zákona č. 249/2025 Sb., cíli směrnice RED III a požadavky územního plánování. Zdroje: MINISTERSTVO PRO MÍSTNÍ ROZVOJ ČR. Územní rozvojový plán – Návrh zadání Změny č. 2 Územního rozvojového plánu [online]. Praha: Ministerstvo pro místní rozvoj ČR, 2025. [online]. Dostupné z: https://mmr.gov.cz/cs/ministerstvo/stavebni-pravo/koncepce-a-strategie/uzemni-rozvojovy-plan/zmena-c-2-uzemniho-rozvojoveho-planu-a-souvisejici. [cit. 23. 5. 2026]. MINISTERSTVO PRO MÍSTNÍ ROZVOJ ČR. Změna č. 2 Územního rozvojového plánu – Odůvodnění Změny č. 2 Územního rozvojového plánu včetně přílohy č. 1, 2026 [online]. Dostupné z: https://mmr.gov.cz/MMR/media/MMR-MMR/Ministerstvo/Stavebn%C3%AD%20pr%C3%A1vo/%C3%9Azemn%C3%AD%20pl%C3%A1nov%C3%A1n%C3%AD/Zm%C4%9Bna%20%C4%8D.	

Poř. č.	Připomínkové místo	Číslo jednací	Článek	AO	Připomínka	Vyhodnocení
					%202%20%C3%Bazemn%C3%Adho%20rozvojov%C3%A9ho%20pl%C3%A1nu/URP_Z2_oduvodneni.pdf. [cit. 23. 5. 2026]. MINISTERSTVO PRO MÍSTNÍ ROZVOJ ČR. Návrhy jednotlivých územních opatření k akceleračním oblastem vymezeným v návrhu Změny č. 2 ÚRP – Územní opatření o podmínkách a zmírňujících opatřeních [online]. Dostupné z: https://mmr.gov.cz/cs/ministerstvo/stavebni-pravo/koncepce-a-strategie/uzemni-rozvojovy-plan/zmena-c-2-uzemniho-rozvojoveho-planu-a-souvisejici. [cit. 23. 5. 2026]. MINISTERSTVO PRO MÍSTNÍ ROZVOJ ČR. Politika územního rozvoje České republiky ve znění závazném od 1. 10. 2025 [online]. Praha: Ministerstvo pro místní rozvoj ČR, 2025. Dostupné z: https://www.uur.cz/media/ik2nna12/uplne-zneni-pur-cr-po-zmene8-zavazne-od-01-10-2025.pdf. [cit. 23. 5. 2026]. ČESKÁ REPUBLIKA. Zákon č. 249/2025 Sb., o urychlení využívání některých obnovitelných zdrojů energie a o změně souvisejících zákonů [online]. Praha: Sbírka zákonů České republiky, 2025. Dostupné z: https://www.zakonyprolidi.cz/cs/2025-249. [cit. 23. 5. 2026]. EVROPSKÝ PARLAMENT A RADA EVROPSKÉ UNIE. Směrnice Evropského parlamentu a Rady (EU) 2023/2413 ze dne 18. října 2023, kterou se mění směrnice (EU) 2018/2001, nařízení (EU) 2018/1999 a směrnice 98/70/ES, pokud jde o podporu energie z obnovitelných zdrojů (RED III) [online]. Úřední věstník Evropské unie L, 2023. Dostupné z: https://eur-lex.europa.eu/eli/dir/2023/2413/oj. [cit. 23. 5. 2026]. Připomínka č. 145: Rozpor AOV99 – Podkovné s krajskými územně plánovacími podklady a nezohlednění krajských odborných stanovisek Návrh Změny č. 2 ÚRP ve vztahu k akcelerační oblasti AOV99 – Podkovné vykazuje rozpor mezi deklarovaným způsobem vymezování akceleračních oblastí a skutečným využitím krajských odborných podkladů a stanovisek dotčených orgánů. Zadání Změny č. 2 ÚRP výslovně předpokládá, že návrh bude vycházet zejména ze zásad územního rozvoje krajů, územně analytických podkladů a dalších relevantních odborných dokumentů. Odůvodnění Změny č. 2 ÚRP současně uvádí: „při vymezení akceleračních oblastí byly zjištěny hodnoty v území a jeho stav a vymezení proběhlo s ohledem na zjištěné hodnoty a stav v území“ a dále: „akcelerační oblasti byly vymezeny s ohledem na přírodní, civilizační a kulturní hodnoty území“. Tato tvrzení jsou však ve vztahu k AOV99 – Podkovné v rozporu s obsahem nově doložených připomínek Krajského úřadu Jihomoravského kraje (2026). Orgán ochrany zemědělského půdního fondu krajského úřadu totiž u všech akceleračních oblastí včetně AOV99 výslovně požaduje: – vyloučení půd I. a II. třídy ochrany pro umisťování větrných elektráren, bateriových úložišť a rozvoden, – preferenci využití méně kvalitních půd III.–V. třídy ochrany, – preferenci dočasného odnětí půdy ze ZPF, – variantní řešení příjezdových komunikací za účelem minimalizace záborů, – vypuštění některých navržených podmínek umožňujících rozsáhlejší terénní zásahy. Současně orgán ochrany ZPF uvádí: „Půda je nenahraditelným omezeným přírodním zdrojem umožňujícím zemědělskou výrobu.“ a dále konstatuje: „Záměry VTE jsou jednoznačně stavbami dočasnými.“ Vzniká tak přímý rozpor mezi několika úrovněmi dokumentace: 1. Zadání Změny č. 2 ÚRP požaduje využití krajských a odborných podkladů. 2. Odůvodnění Změny č. 2 ÚRP tvrdí, že hodnoty a limity území byly identifikovány a zohledněny. 3. Odborné stanovisko Krajského úřadu Jihomoravského kraje (2026) však identifikuje významné střety s ochranou ZPF a požaduje dodatečné omezení a přepracování navržených podmínek. Ve vztahu k AOV99 – Podkovné je významné zejména to, že dotčené území představuje intenzivně využívanou zemědělskou a vinařskou krajinu Podluží, jejíž charakter a produkční funkce jsou dlouhodobě chráněny rovněž územně plánovacími dokumentacemi dotčených obcí. Současně již byly v rámci připomínek AOV99 identifikovány střety: – s krajinou Podluží a její vinařskou identitou, – s cílovými kvalitami krajiny Jihomoravského kraje, – s územními plány obcí, – s krajinnými a biologickými hodnotami, – s ochranou zemědělského půdního fondu, – s ochranou ložiskových a technických limitů území. Dokumentace současně neobsahuje vysvětlení:	

Poř. č.	Připomínkové místo	Číslo jednací	Článek	AO	Připomínka	Vyhodnocení
					– jakým způsobem byly připomínky krajského orgánu ochrany ZPF vyhodnoceny, – zda byly zapracovány do návrhu AOV99, – proč případně nebyly převzaty, – jak byly poměřeny s ostatními veřejnými zájmy, – jak bylo prokázáno, že navržené řešení představuje nejméně konfliktní variantu. Vzniká tím deficit přezkoumatelnosti. Pokud dokumentace tvrdí, že hodnoty území byly při vymezování akcelerační oblasti zohledněny, zatímco odborné stanovisko krajského orgánu současně identifikuje významné střety a požaduje dodatečné omezení návrhu, vzniká vnitřní rozpor mezi deklarovaným a skutečně doloženým postupem. Takový postup může být v rozporu: – s cíli územního plánování podle stavebního zákona, – s požadavkem koordinace veřejných zájmů, – s principem prevence, – s principem předběžné opatrnosti, – s požadavkem přezkoumatelnosti správních podkladů. Návrh řešení: Požaduji doplnění samostatného vyhodnocení souladu AOV99 – Podkovné s krajskými odbornými podklady a stanovisky Jihomoravského kraje. Současně požaduji transparentně uvést: – které krajské podklady a stanoviska byly použity, – jak byly vyhodnoceny, – které požadavky nebyly převzaty, – z jakých důvodů nebyly převzaty, – jak byly vyhodnoceny vzniklé střety s ochranou ZPF, – jak bylo prokázáno, že AOV99 představuje nejméně konfliktní variantu. Pokud nebude možné uvedené nedostatky objektivně a přezkoumatelně odstranit, požaduji vypuštění akcelerační oblasti AOV99 – Podkovné a souvisejícího územního opatření z návrhu Změny č. 2 Územního rozvojového plánu ČR. Zdroje: JIHOMORAVSKÝ KRAJ. Odbor životního prostředí. Připomínky Krajského úřadu Jihomoravského kraje k návrhu Změny č. 2 Územního rozvojového plánu, vyhodnocení vlivů návrhu Změny č. 2 Územního rozvojového plánu na udržitelný rozvoj území a návrhům jednotlivých územních opatření k akceleračním oblastem. Č. j. JMK 67681/2026. Brno: Krajský úřad Jihomoravského kraje, 2026. V) Nově zjištěné procesní a systémové rozpory vyplývající z odpovědi MŽP Připomínka č. 146: Neexistence samostatné předběžné participace veřejnosti před výběrem akceleračních oblastí Dokumentace vztahující se k akcelerační oblasti AOV99 – Podkovné vykazuje závažný procesní nedostatek spočívající v absenci samostatné fáze předběžného zapojení veřejnosti, obcí a dalších dotčených subjektů před samotným výběrem a vymezením akceleračních oblastí, přestože právě tato fáze představuje klíčový okamžik pro identifikaci konfliktů, porovnání alternativních řešení a preventivní odstranění významných negativních dopadů. Proces SEA podle své podstaty neslouží pouze k formálnímu připomínkování již vytvořeného návrhu, ale představuje preventivní nástroj, jehož účelem je začlenit environmentální hlediska a relevantní informace do rozhodovacího procesu v době, kdy jsou jednotlivé varianty a řešení ještě otevřené. Směrnice Evropského parlamentu a Rady 2001/42/ES předpokládá, že veřejnost bude mít možnost vyjádřit se v průběhu přípravy plánů a programů a před jejich přijetím. EVROPSKÝ PARLAMENT A RADA EVROPSKÉ UNIE – směrnice 2001/42/ES: „Členské státy zajistí, aby orgány uvedené v čl. 6 odst. 3 a veřejnost uvedená v čl. 6 odst. 4 dostaly včasnou a účinnou možnost vyjádřit své stanovisko k návrhu plánu nebo programu a k environmentální zprávě před přijetím plánu nebo programu nebo jeho předložením legislativnímu procesu.“ Stejný princip vyplývá i z metodických doporučení SEA, která zdůrazňují preventivní charakter procesu a nutnost zapojení relevantních informací do rozhodování v době, kdy mohou ještě ovlivnit výslednou podobu návrhu. Ministerstvo životního prostředí současně v odpovědi k žádosti o informace výslovně uvádí „Samostatná,	

Poř. č.	Připomínkové místo	Číslo jednací	Článek	AO	Připomínka	Vyhodnocení
					formálně vymezená etapa veřejného připomínkování před zveřejněním návrhu Změny č. 2 Územního rozvojového plánu ve smyslu obecného otevřeného zapojení veřejnosti nebyla realizována mimo rámec postupů stanovených stavebním zákonem.“ Dále uvádí: „Příprava návrhu celostátního významu probíhala na odborné úrovni, zejména prostřednictvím spolupráce dotčených orgánů veřejné správy a s využitím odborných podkladů.“ Současně MŽP uvádí, že zapojení veřejnosti probíhalo až prostřednictvím zákonem stanovených fází projednání návrhu. Z uvedených tvrzení vyplývá, že: – výběr akceleračních oblastí probíhal před vstupem veřejnosti do procesu, – odborné podklady a analytické postupy byly zpracovány před možností připomínek veřejnosti, – rozhodování o lokalitách probíhalo ještě ve fázi, kdy veřejnost neměla možnost upozornit na lokální střety, alternativní řešení ani specifické územní podmínky, – veřejnost mohla reagovat až na již vytvořený návrh. Vzniká tím zásadní procesní problém. Pokud veřejnost vstupuje do procesu až ve chvíli, kdy již byly vytipovány konkrétní akcelerační oblasti, vytvořeny odborné podklady a navržena konkrétní řešení, dochází k omezení preventivní funkce SEA. Účast veřejnosti totiž nemá spočívat pouze v možnosti připomínkovat již vytvořený návrh, ale má umožňovat skutečné ovlivnění rozhodovacího procesu. Veřejnost současně disponuje informacemi, které nemusí být součástí centrálních datových podkladů, zejména: – znalostí lokálních biologických vazeb, – znalostí územních konfliktů, – znalostí místních hydrologických poměrů, – znalostí historických, kulturních a krajinných hodnot, – informacemi o místním využití území, – informacemi o sociálních a ekonomických vazbách. Bez možnosti jejich včasného uplatnění vzniká riziko, že významné konflikty budou identifikovány až v pozdní fázi procesu nebo vůbec. Takový postup může vést k situaci, kdy je účast veřejnosti redukována na formální připomínkování již vytvořeného návrhu bez reálné možnosti ovlivnit základní parametry řešení. Takový postup je v rozporu: – se směrnicí Evropského parlamentu a Rady 2001/42/ES o posuzování vlivů některých plánů a programů na životní prostředí, – s principem prevence, – s principem předběžné opatrnosti, – s požadavkem transparentnosti rozhodovacího procesu, – s požadavkem přezkoumatelnosti správních aktů. Dokumentace je proto v této části nepřezkoumatelná a skutkový stav nebyl zjištěn v rozsahu nezbytném pro objektivní posouzení návrhu. Návrh řešení: Požaduji doplnění dokumentace o přezkoumatelné vysvětlení způsobu zapojení veřejnosti a obcí v přípravné fázi výběru akceleračních oblastí, včetně doložení, jakým způsobem byly před konečným výběrem lokalit vyhodnoceny lokální informace, alternativní návrhy a možné konflikty v území. Současně požaduji doložení, jakým způsobem byla zajištěna účinná účast veřejnosti ve fázi, kdy mohly být jednotlivé varianty a řešení ještě reálně měněny. Pokud nebude možné uvedené nedostatky objektivně a přezkoumatelně odstranit, požaduji vypuštění akcelerační oblasti AOV99 – Podkovné a souvisejícího územního opatření z návrhu Změny č. 2 Územního rozvojového plánu ČR. Zdroje: EVROPSKÝ PARLAMENT A RADA EVROPSKÉ UNIE. Směrnice 2001/42/ES ze dne 27. června 2001 o posuzování vlivů některých plánů a programů na životní prostředí [online]. Úřední věstník Evropských společenství, 2001, L 197. Dostupné z: https://eur-lex.europa.eu/legal-content/CS/TXT/?uri=CELEX:32001L0042. [cit. 27. 5. 2026].	

Poř. č.	Připomínkové místo	Číslo jednací	Článek	AO	Připomínka	Vyhodnocení
					ČESKÁ REPUBLIKA. Zákon č. 283/2021 Sb., stavební zákon [online]. Dostupné z: https://www.zakonyprolidi.cz/cs/2021-283. [cit. 27. 5. 2026]. ČESKÁ REPUBLIKA. Zákon č. 500/2004 Sb., správní řád [online]. Dostupné z: https://www.zakonyprolidi.cz/cs/2004-500. [cit. 27. 5. 2026]. MINISTERSTVO ŽIVOTNÍHO PROSTŘEDÍ. Metodické doporučení ke zpracování vyhodnocení SEA pro územní opatření dle § 8 odst. 2 zákona č. 249/2025 Sb. [online]. Praha: Ministerstvo životního prostředí, 2025. Dostupné z: https://portal.cenia.cz/eiasea/dokumenty/dokumentSoubor/2245/Metodick%C3%A9%20doporu%C4%8Den%C3%AD%20M%C5%BDP%20ke%20zpracov%C3%A1n%C3%AD%20vyhodnocen%C3%AD%20SEA%20pro%20%C3%9AO_%20final_15_12_25_pro_zve%C5%99ejn%C4%9Bn%C3%AD_IS_SEA.pdf. [cit. 27. 5. 2026]. MINISTERSTVO PRO MÍSTNÍ ROZVOJ. MANUÁL SEA – Vyhodnocení vlivů ÚPD na životní prostředí a další souvislosti. Jednotné postupy a náležitosti v rámci strategického posuzování vlivů na životní prostředí a veřejné zdraví [online]. Praha: Ministerstvo pro místní rozvoj. Dostupné z: https://portal.cenia.cz/eiasea/dokumenty/dokumentSoubor/2244/Vyhodnoceni_vlivu_UPD_na_zivotni_prostredi_a_dalsi_souvislosti.pdf. [cit. 27. 5. 2026]. MINISTERSTVO ŽIVOTNÍHO PROSTŘEDÍ. Odpověď k žádosti o informace podle zákona č. 123/1998 Sb., č. j. MZP/2026/270/120, sp. zn. ZN/MZP/2026/270/17, ze dne 27. 5. 2026. Připomínka č. 147: Nepřezkoumatelnost předběžného výběru lokalit prostřednictvím analytického nástroje „semafor“ Dokumentace vztahující se k akcelerační oblasti AOV99 – Podkovné vykazuje závažný nedostatek spočívající v nepřezkoumatelnosti procesu předběžného výběru akceleračních oblastí prostřednictvím analytického nástroje označovaného jako „semafor“, přestože právě tento nástroj představoval jeden z hlavních podkladů pro identifikaci území vhodných pro další posuzování. Proces SEA i proces územního plánování obecně vyžadují, aby rozhodování o zásadních zásazích do území bylo transparentní, přezkoumatelné a opřené o objektivně doložené podklady. Přezkoumatelnost přitom neznamená pouze existenci určitého podkladu, ale také možnost ověřit způsob jeho vzniku, použitou metodiku, vážení jednotlivých kritérií a logickou vazbu mezi vstupními údaji a výsledným závěrem. Metodické dokumenty SEA současně předpokládají existenci transparentní vazby mezi: – použitými podklady, – identifikovanými vlivy, – způsobem jejich hodnocení, – navrženými opatřeními, – výslednými závěry dokumentace. Ministerstvo životního prostředí v odpovědi k žádosti o informace výslovně uvádí: „Pro účely prvotního vyhodnocení byl využit analytický nástroj označovaný jako „semafor“, který sloužil k orientačnímu vyhodnocení míry konfliktu mezi veřejným zájmem dekarbonizace a ostatními veřejnými zájmy v území.“ Dále MŽP uvádí: „Na základě těchto podkladů byly předběžně identifikovány oblasti vhodné pro další hodnocení a přípravu návrhu akceleračních oblastí.“ Z uvedeného vyplývá, že analytický nástroj „semafor“ nebyl pouze pomocným technickým podkladem, ale představoval jeden z rozhodujících mechanismů pro prvotní výběr lokalit. Dokumentace ani poskytnuté informace však neumožňují objektivně ověřit: – jaká kritéria byla do modelu zahrnuta, – jaká kritéria zahrnuta nebyla, – jaká váha byla jednotlivým kritériím přiřazena, – jakým způsobem byly řešeny střety jednotlivých veřejných zájmů, – jakým způsobem byly řešeny konflikty mezi ochranou životního prostředí a energetickými cíli, – jakým způsobem byly vyhodnoceny lokální územní specifika, – jakým způsobem byla zohledněna kumulace více konfliktů, – jakým způsobem bylo rozhodováno o konečném zařazení nebo vyřazení jednotlivých lokalit. Vzniká tím zásadní vnitřní rozpor dokumentace. Pokud měl nástroj „semafor“ významný vliv na výběr akceleračních oblastí, musí být současně objektivně	

Poř. č.	Připomínkové místo	Číslo jednací	Článek	AO	Připomínka	Vyhodnocení
					ověřitelné, jakým způsobem dospěl ke svým výsledkům. Bez znalosti metodiky nelze objektivně posoudit: – zda nebyly některé limity podhodnoceny, – zda některé konflikty nebyly zcela opomenuty, – zda nedošlo k nepřiměřenému zvýhodnění určitých kritérií, – zda byly stejné podmínky aplikovány na všechny lokality, – zda výběr AOV99 – Podkovné odpovídá deklarovaným principům minimalizace konfliktů. Současně není možné objektivně ověřit, zda by při odlišném nastavení vah nebo kritérií nedošlo k odlišnému výsledku. Bez této informace nelze přezkoumat správnost výběru lokality AOV99 – Podkovné. Dokumentace současně neobsahuje vysvětlení, jakým způsobem byly výsledky analytického nástroje následně ověřovány, korigovány nebo doplněny o další odborné podklady. Takový postup může vést k situaci, kdy zásadní rozhodnutí o výběru území vychází z metodicky nepřezkoumatelného procesu. Takový postup je v rozporu: – se zákonem č. 500/2004 Sb., správní řád, – se zákonem č. 283/2021 Sb., stavební zákon, – s Metodickým doporučením Ministerstva životního prostředí ke zpracování vyhodnocení SEA, – s principem transparentnosti, – s principem prevence, – s principem předběžné opatrnosti, – s požadavkem přezkoumatelnosti správních aktů. Dokumentace je proto v této části nepřezkoumatelná a skutkový stav nebyl zjištěn v rozsahu nezbytném pro objektivní posouzení návrhu. Návrh řešení: Požaduji doplnění dokumentace o úplnou metodiku analytického nástroje „semafor“, včetně použitých vstupních dat, způsobu hodnocení, vah jednotlivých kritérií, pravidel řešení konfliktů a způsobu rozhodování o zařazení nebo vyloučení jednotlivých lokalit. Současně požaduji objektivní doložení, jakým způsobem vedly výsledky analytického nástroje ke konkrétnímu výběru akcelerační oblasti AOV99 – Podkovné a jakým způsobem byla ověřena správnost těchto závěrů. Pokud nebude možné uvedené nedostatky objektivně a přezkoumatelně odstranit, požaduji vypuštění akcelerační oblasti AOV99 – Podkovné a souvisejícího územního opatření z návrhu Změny č. 2 Územního rozvojového plánu ČR. Zdroje: EVROPSKÝ PARLAMENT A RADA EVROPSKÉ UNIE. Směrnice 2001/42/ES ze dne 27. června 2001 o posuzování vlivů některých plánů a programů na životní prostředí [online]. Úřední věstník Evropských společenství, 2001, L 197. Dostupné z: https://eur-lex.europa.eu/legal-content/CS/TXT/?uri=CELEX:32001L0042. [cit. 27. 5. 2026]. ČESKÁ REPUBLIKA. Zákon č. 500/2004 Sb., správní řád [online]. Dostupné z: https://www.zakonyprolidi.cz/cs/2004-500. [cit. 27. 5. 2026]. ČESKÁ REPUBLIKA. Zákon č. 283/2021 Sb., stavební zákon [online]. Dostupné z: https://www.zakonyprolidi.cz/cs/2021-283. [cit. 27. 5. 2026]. MINISTERSTVO ŽIVOTNÍHO PROSTŘEDÍ. Metodické doporučení ke zpracování vyhodnocení SEA pro územní opatření dle § 8 odst. 2 zákona č. 249/2025 Sb. [online]. Praha: Ministerstvo životního prostředí, 2025. Dostupné z: https://portal.cenia.cz/eiasea/dokumenty/dokumentSoubor/2245/Metodick%C3%A9%20doporu%C4%8Den%C3%AD%20M%C5%BDP%20ke%20zpracov%C3%A1n%C3%AD%20vyhodnocen%C3%AD%20SEA%20pro%20%C3%9AO_%20final_15_12_25_pro_zve%C5%99ejn%C4%9Bn%C3%AD_IS_SEA.pdf. [cit. 27. 5. 2026]. MINISTERSTVO ŽIVOTNÍHO PROSTŘEDÍ. Odpověď k žádosti o informace podle zákona č. 123/1998 Sb., č. j. MZP/2026/270/120, sp. zn. ZN/MZP/2026/270/17, ze dne 27. 5. 2026.	

Poř. č.	Připomínkové místo	Číslo jednací	Článek	AO	Připomínka	Vyhodnocení
					Připomínka č. 148: Nepřezkoumatelný proces vyřazení 16 akceleračních oblastí Dokumentace vztahující se k akcelerační oblasti AOV99 – Podkovné vykazuje závažný procesní nedostatek spočívající v nepřezkoumatelnosti procesu vyřazení části původně navržených akceleračních oblastí, přestože tento proces představoval významný zásah do výsledné podoby návrhu a mohl mít přímý vliv na konečný výběr ponechaných lokalit včetně AOV99 – Podkovné. Proces SEA má sloužit jako nástroj objektivního hodnocení významných vlivů a identifikace konfliktů v území. Pokud výsledky SEA vedou k vyloučení určité části navržených lokalit, musí být současně přezkoumatelně doloženo: – jaké důvody k vyloučení vedly, – jaká kritéria byla použita, – jak byly jednotlivé konflikty hodnoceny, – jakým způsobem byly porovnávány jednotlivé lokality, – proč byly některé lokality ponechány a jiné vyřazeny. Ministerstvo životního prostředí v odpovědi k žádosti o informace výslovně uvádí: „Tvorba změny, resp. jednotlivých ÚO byla přímo ovlivňována výsledky z procesu SEA, tzn. na základě procesu SEA bylo vyjmuto 16 AO či byly učiněny jiné úpravy.“ Z uvedeného tvrzení vyplývá, že proces SEA neplnil pouze hodnotící funkci, ale současně přímo ovlivnil výsledný rozsah akceleračních oblastí. Dokumentace ani poskytnuté informace však neumožňují objektivně ověřit: – které konkrétní akcelerační oblasti byly vyřazeny, – z jakých důvodů byly vyřazeny, – jaké střety byly identifikovány, – jaká kritéria vedla k jejich vyloučení, – jak byly konflikty váženy, – jakým způsobem byly porovnávány konflikty mezi jednotlivými lokalitami, – proč obdobné konflikty nevedly k vyloučení AOV99 – Podkovné. Vzniká tím zásadní vnitřní rozpor dokumentace. Pokud proces SEA vedl k odstranění šestnácti akceleračních oblastí z důvodu identifikovaných konfliktů, musí být současně objektivně doloženo, proč konflikty identifikované v AOV99 – Podkovné nebyly hodnoceny obdobným způsobem. Dokumentace AOV99 současně sama identifikuje významné potenciální konflikty, zejména: – biologické limity a migrační vazby, – zásahy do krajinného rázu, – střety s technickou infrastrukturou, – kumulativní a synergické vlivy, – omezení obytného prostředí, – zásahy do zemědělské a vinařské krajiny, – nejistoty vyplývající z neznámých parametrů budoucí výstavby. Pokud obdobné střety vedly u jiných lokalit k jejich vyloučení, musí být objektivně vysvětleno, proč stejný postup nebyl aplikován rovněž na AOV99 – Podkovné. Bez této informace nelze objektivně ověřit: – zda byly všechny lokality hodnoceny podle stejných pravidel, – zda nebyla některým lokalitám přiznána odlišná míra tolerance konfliktů, – zda nebyly některé střety podhodnoceny, – zda konečný výběr lokalit odpovídá deklarovaným principům minimalizace konfliktů. Dokumentace současně neobsahuje srovnávací analýzu mezi ponechanými a vyřazenými lokalitami ani vysvětlení způsobu aplikace kritérií při jejich konečném výběru. Takový postup může vést k situaci, kdy rozhodnutí o zachování nebo vyloučení konkrétních lokalit nebude výsledkem jednotného a transparentního postupu, ale výsledkem metodicky nepřezkoumatelného rozhodovacího procesu. Takový postup je v rozporu: – se zákonem č. 500/2004 Sb., správní řád,	

Poř. č.	Připomínkové místo	Číslo jednací	Článek	AO	Připomínka	Vyhodnocení
					– se zákonem č. 283/2021 Sb., stavební zákon, – se směrnicí Evropského parlamentu a Rady 2001/42/ES o posuzování vlivů některých plánů a programů na životní prostředí, – s Metodickým doporučením Ministerstva životního prostředí ke zpracování vyhodnocení SEA, – s principem transparentnosti, – s principem rovnosti při hodnocení území, – s principem prevence, – s požadavkem přezkoumatelnosti správních aktů. Dokumentace je proto v této části nepřezkoumatelná a skutkový stav nebyl zjištěn v rozsahu nezbytném pro objektivní posouzení návrhu. Návrh řešení: Požaduji doplnění dokumentace o přezkoumatelný přehled všech akceleračních oblastí vyřazených na základě procesu SEA, včetně uvedení důvodů jejich vyřazení, použitých kritérií, identifikovaných konfliktů a způsobu jejich hodnocení. Současně požaduji doložení objektivního srovnání mezi vyřazenými lokalitami a akcelerační oblastí AOV99 – Podkovné, zejména z hlediska biologických, krajinných, technických, sociálních a environmentálních konfliktů. Pokud nebude možné uvedené nedostatky objektivně a přezkoumatelně odstranit, požaduji vypuštění akcelerační oblasti AOV99 – Podkovné a souvisejícího územního opatření z návrhu Změny č. 2 Územního rozvojového plánu ČR. Zdroje: EVROPSKÝ PARLAMENT A RADA EVROPSKÉ UNIE. Směrnice 2001/42/ES ze dne 27. června 2001 o posuzování vlivů některých plánů a programů na životní prostředí [online]. Úřední věstník Evropských společenství, 2001, L 197. Dostupné z: https://eur-lex.europa.eu/legal-content/CS/TXT/?uri=CELEX:32001L0042. [cit. 27. 5. 2026]. ČESKÁ REPUBLIKA. Zákon č. 500/2004 Sb., správní řád [online]. Dostupné z: https://www.zakonyprolidi.cz/cs/2004-500. [cit. 27. 5. 2026]. ČESKÁ REPUBLIKA. Zákon č. 283/2021 Sb., stavební zákon [online]. Dostupné z: https://www.zakonyprolidi.cz/cs/2021-283. [cit. 27. 5. 2026]. MINISTERSTVO ŽIVOTNÍHO PROSTŘEDÍ. Metodické doporučení ke zpracování vyhodnocení SEA pro územní opatření dle § 8 odst. 2 zákona č. 249/2025 Sb. [online]. Praha: Ministerstvo životního prostředí, 2025. Dostupné z: https://portal.cenia.cz/eiasea/dokumenty/dokumentSoubor/2245/Metodick%C3%A9%20doporu%C4%8Den%C3%AD%20M%C5%BDP%20ke%20zpracov%C3%A1n%C3%AD%20vyhodnocen%C3%AD%20SEA%20pro%20%C3%9AO_%20final_15_12_25_pro_zve%C5%99ejn%C4%9Bn%C3%AD_IS_SEA.pdf. [cit. 27. 5. 2026]. MINISTERSTVO ŽIVOTNÍHO PROSTŘEDÍ. Odpověď k žádosti o informace podle zákona č. 123/1998 Sb., č. j. MZP/2026/270/120, sp. zn. ZN/MZP/2026/270/17, ze dne 27. 5. 2026. Připomínka č. 149: Vnitřní rozpor mezi deklarovanou rolí SEA a skutečným rozhodovacím procesem Dokumentace vztahující se k akcelerační oblasti AOV99 – Podkovné vykazuje závažný procesní nedostatek spočívající ve vnitřním rozporu mezi deklarovanou rolí procesu SEA jako nástroje strategického hodnocení a skutečným způsobem přípravy a výběru akceleračních oblastí. Proces SEA podle své podstaty představuje preventivní nástroj sloužící k identifikaci významných vlivů na životní prostředí a k ovlivnění rozhodovacího procesu ještě před přijetím konečného řešení. Jeho účelem není následné potvrzení již vytvořeného návrhu, ale aktivní účast při jeho vytváření, úpravách a výběru variant. Směrnice Evropského parlamentu a Rady 2001/42/ES stanoví: EVROPSKÝ PARLAMENT A RADA EVROPSKÉ UNIE – směrnice 2001/42/ES: „Posuzování vlivů na životní prostředí by mělo být prováděno během přípravy plánů a programů a před jejich přijetím nebo předložením legislativnímu procesu.“ Smyslem strategického posuzování tedy není následná kontrola již vytvořeného řešení, ale integrace environmentálních hledisek přímo do procesu jeho tvorby. Ministerstvo životního prostředí v odpovědi k žádosti o informace současně uvádí: „Pro účely prvotního	

Poř. č.	Připomínkové místo	Číslo jednací	Článek	AO	Připomínka	Vyhodnocení
					vyhodnocení byl využit analytický nástroj označovaný jako „semafor“, který sloužil k orientačnímu vyhodnocení míry konfliktu mezi veřejným zájmem dekarbonizace a ostatními veřejnými zájmy v území.“ Dále MŽP uvádí: „Na základě těchto podkladů byly předběžně identifikovány oblasti vhodné pro další hodnocení a přípravu návrhu akceleračních oblastí.“ Současně MŽP uvádí: „Tvorba změny, resp. jednotlivých ÚO byla přímo ovlivňována výsledky z procesu SEA, tzn. na základě procesu SEA bylo vyjmuto 16 AO či byly učiněny jiné úpravy.“ Z uvedených tvrzení vyplývá několik vzájemně obtížně slučitelných závěrů: – prvotní identifikace lokalit probíhala prostřednictvím odborných podkladů a analytického nástroje „semafor“, – návrh akceleračních oblastí byl vytvořen ještě před výsledky SEA, – SEA následně vedla k dílčím úpravám již vytvořeného návrhu. Vzniká tím zásadní vnitřní rozpor. Z poskytnutých informací totiž není možné objektivně určit: – zda SEA skutečně vytvářela návrh akceleračních oblastí, – zda SEA pouze korigovala již vytvořený návrh, – jakým způsobem byly výsledky SEA promítány do samotného procesu výběru lokalit, – jaké změny SEA skutečně vyvolala, – zda SEA hodnotila otevřené varianty řešení, nebo již předem vytvořený soubor lokalit. Pokud byly lokality nejprve vybrány prostřednictvím analytických podkladů a teprve následně podrobeny SEA, vzniká riziko, že SEA neplnila funkci skutečného rozhodovacího nástroje, ale pouze funkci následné validace předem vytvořeného řešení. Takový postup může vést k situaci, kdy: – výběr lokalit proběhne mimo proces SEA, – klíčová rozhodnutí budou učiněna před environmentálním hodnocením, – SEA bude následně pouze potvrzovat již přijatá rozhodnutí, – alternativní řešení nebudou reálně posuzována. Současně není zřejmé, jakým způsobem byla při výběru lokalit zajištěna objektivní vazba mezi: – identifikovanými vlivy, – návrhy zmírňujících opatření, – vyhodnocením variant, – výsledným rozhodnutím o zachování či vyloučení jednotlivých lokalit. Bez této informace nelze objektivně ověřit, zda proces SEA skutečně plnil svou preventivní a rozhodovací funkci. Takový postup je v rozporu: – se směrnicí Evropského parlamentu a Rady 2001/42/ES o posuzování vlivů některých plánů a programů na životní prostředí, – se zákonem č. 100/2001 Sb., o posuzování vlivů na životní prostředí, – se zákonem č. 283/2021 Sb., stavební zákon, – s Metodickým doporučením Ministerstva životního prostředí ke zpracování vyhodnocení SEA, – s principem prevence, – s principem předběžné opatrnosti, – s požadavkem transparentnosti, – s požadavkem přezkoumatelnosti správních aktů. Dokumentace je proto v této části nepřezkoumatelná a skutkový stav nebyl zjištěn v rozsahu nezbytném pro objektivní posouzení návrhu. Návrh řešení: Požaduji doplnění dokumentace o přezkoumatelné vysvětlení role procesu SEA při výběru akceleračních oblastí, včetně doložení časové posloupnosti jednotlivých kroků, způsobu promítání výsledků SEA do návrhu a objektivního vysvětlení, jakým způsobem SEA ovlivnila samotný výběr lokalit. Současně požaduji doložení, že proces SEA nepředstavoval pouze následné potvrzení již vytvořeného řešení, ale skutečný nástroj strategického rozhodování a hodnocení alternativ. Pokud nebude možné uvedené nedostatky objektivně a přezkoumatelně odstranit, požaduji vypuštění	

Poř. č.	Připomínkové místo	Číslo jednací	Článek	AO	Připomínka	Vyhodnocení
					akcelerační oblasti AOV99 – Podkovné a souvisejícího územního opatření z návrhu Změny č. 2 Územního rozvojového plánu ČR. Zdroje: EVROPSKÝ PARLAMENT A RADA EVROPSKÉ UNIE. Směrnice 2001/42/ES ze dne 27. června 2001 o posuzování vlivů některých plánů a programů na životní prostředí [online]. Úřední věstník Evropských společenství, 2001, L 197. Dostupné z: https://eur-lex.europa.eu/legal-content/CS/TXT/?uri=CELEX:32001L0042. [cit. 27. 5. 2026]. ČESKÁ REPUBLIKA. Zákon č. 100/2001 Sb., o posuzování vlivů na životní prostředí [online]. Dostupné z: https://www.zakonyprolidi.cz/cs/2001-100. [cit. 27. 5. 2026]. ČESKÁ REPUBLIKA. Zákon č. 283/2021 Sb., stavební zákon [online]. Dostupné z: https://www.zakonyprolidi.cz/cs/2021-283. [cit. 27. 5. 2026]. MINISTERSTVO ŽIVOTNÍHO PROSTŘEDÍ. Metodické doporučení ke zpracování vyhodnocení SEA pro územní opatření dle § 8 odst. 2 zákona č. 249/2025 Sb. [online]. Praha: Ministerstvo životního prostředí, 2025. Dostupné z: https://portal.cenia.cz/eiasea/dokumenty/dokumentSoubor/2245/Metodick%C3%A9%20doporu%C4%8Den%C3%AD%20M%C5%BDP%20ke%20zpracov%C3%A1n%C3%AD%20vyhodnocen%C3%AD%20SEA%20pro%20%C3%9AO_%20final_15_12_25_pro_zve%C5%99ejn%C4%9Bn%C3%AD_IS_SEA.pdf. [cit. 27. 5. 2026]. MINISTERSTVO ŽIVOTNÍHO PROSTŘEDÍ. Odpověď k žádosti o informace podle zákona č. 123/1998 Sb., č. j. MZP/2026/270/120, sp. zn. ZN/MZP/2026/270/17, ze dne 27. 5. 2026. Připomínka č. 150: Koncentrace těžiště veřejné účasti do jediné fáze SEA Dokumentace vztahující se k akcelerační oblasti AOV99 – Podkovné vykazuje závažný procesní nedostatek spočívající v nepřiměřené koncentraci účasti veřejnosti do jediné fáze procesu SEA, přestože navržený mechanismus akceleračních oblastí současně připouští omezení nebo vyloučení dalších navazujících procesních práv veřejnosti. Účast veřejnosti v procesech posuzování vlivů na životní prostředí nepředstavuje pouze formální procesní krok, ale významný nástroj identifikace lokálních konfliktů, ověřování správnosti podkladů a kontroly rozhodovacího procesu. Smyslem tohoto principu je umožnit průběžné zapojení veřejnosti v různých úrovních rozhodování odpovídajících míře znalosti konkrétního záměru. Směrnice Evropského parlamentu a Rady 2001/42/ES předpokládá, že veřejnost musí mít včasnou a účinnou možnost vyjádřit své stanovisko před přijetím návrhu. Současně systém posuzování vlivů na životní prostředí tradičně pracuje s víceúrovňovým modelem účasti: – koncepční úroveň (SEA), – projektová úroveň (EIA), – navazující povolovací řízení. Jednotlivé fáze se vzájemně doplňují a reagují na rozdílnou míru znalosti konkrétních parametrů budoucího záměru. Ministerstvo životního prostředí v odpovědi k žádosti o informace výslovně uvádí: „Těžiště účasti veřejnosti proto leží především v procesu SEA.“ Současně MŽP uvádí: „Za splnění stanovených podmínek a zmírňujících opatření v ÚO tak může dojít k realizaci záměrů obnovitelných zdrojů energie bez tzv. procesu EIA.“ Dále MŽP uvádí: „V případě, kdy pro záměr OZE umisťovaný do akcelerační oblasti neprobíhá proces EIA, není z logiky věci ani možná účast v něm.“ A současně: „neaktivují speciální práva dotčené veřejnosti.“ Z uvedených tvrzení vyplývá: – proces EIA může být v některých případech zcela vyloučen, – navazující řízení nemusí aktivovat zvláštní procesní práva veřejnosti, – hlavní prostor pro uplatnění připomínek veřejnosti zůstává soustředěn do procesu SEA. Vzniká tím zásadní procesní problém. Pokud dochází k omezení nebo vyloučení dalších procesních práv veřejnosti v navazujících fázích, musí proces SEA svou podrobností, rozsahem podkladů a procesní kvalitou odpovídat této zvýšené odpovědnosti. Současně však dokumentace SEA sama opakovaně připouští: – neznalost konkrétního umístění budoucích zařízení,	

Poř. č.	Připomínkové místo	Číslo jednací	Článek	AO	Připomínka	Vyhodnocení
					– neznalost jejich skutečných parametrů, – neznalost rozsahu doprovodných staveb, – nejistotu biologických, krajinných a zdravotních dopadů, – potřebu dalších studií, monitoringů a navazujících hodnocení. Vzniká tím zásadní vnitřní rozpor. Na jedné straně MŽP přisuzuje procesu SEA rozhodující význam pro účast veřejnosti. Na druhé straně dokumentace sama připouští, že v době SEA nejsou známy podstatné parametry budoucích záměrů. Pokud současně: – následná EIA nemusí proběhnout, – zvláštní práva veřejnosti nemusí vzniknout, – konkrétní podoba budoucích záměrů není známa, pak vzniká situace, kdy veřejnost získává jedinou možnost účasti ve fázi, kdy současně ještě nejsou známy informace rozhodující pro objektivní hodnocení skutečných dopadů. Takový postup může vést k omezení skutečné účinnosti participace veřejnosti. Veřejnost totiž nemůže efektivně hodnotit: – skutečné hlukové zatížení, – konkrétní rozmístění zařízení, – stroboskopické efekty, – konkrétní zásahy do krajiny, – biologické dopady, – skutečné kumulativní účinky, pokud tyto parametry nejsou v době účasti známé. Takový postup je v rozporu: – se směrnicí Evropského parlamentu a Rady 2001/42/ES o posuzování vlivů některých plánů a programů na životní prostředí, – se zákonem č. 100/2001 Sb., o posuzování vlivů na životní prostředí, – se zákonem č. 283/2021 Sb., stavební zákon, – s principem prevence, – s principem předběžné opatrnosti, – s principem účinné participace veřejnosti, – s požadavkem přezkoumatelnosti správních aktů. Dokumentace je proto v této části nepřezkoumatelná a skutkový stav nebyl zjištěn v rozsahu nezbytném pro objektivní posouzení návrhu. Návrh řešení: Požaduji doplnění dokumentace o objektivní a přezkoumatelné vysvětlení, jakým způsobem byla při omezení navazujících procesních práv veřejnosti zajištěna účinná ochrana práv veřejnosti v procesu SEA. Současně požaduji doložení, že úroveň podrobnosti dokumentace SEA odpovídá její deklarované funkci hlavního a rozhodujícího nástroje veřejné participace. Pokud nebude možné uvedené nedostatky objektivně a přezkoumatelně odstranit, požaduji vypuštění akcelerační oblasti AOV99 – Podkovné a souvisejícího územního opatření z návrhu Změny č. 2 Územního rozvojového plánu ČR. Zdroje: EVROPSKÝ PARLAMENT A RADA EVROPSKÉ UNIE. Směrnice 2001/42/ES ze dne 27. června 2001 o posuzování vlivů některých plánů a programů na životní prostředí [online]. Úřední věstník Evropských společenství, 2001, L 197. Dostupné z: https://eur-lex.europa.eu/legal-content/CS/TXT/?uri=CELEX:32001L0042. [cit. 27. 5. 2026]. ČESKÁ REPUBLIKA. Zákon č. 100/2001 Sb., o posuzování vlivů na životní prostředí [online]. Dostupné z: https://www.zakonyprolidi.cz/cs/2001-100. [cit. 27. 5. 2026]. ČESKÁ REPUBLIKA. Zákon č. 283/2021 Sb., stavební zákon [online]. Dostupné z: https://www.zakonyprolidi.cz/cs/2021-283. [cit. 27. 5. 2026]. MINISTERSTVO ŽIVOTNÍHO PROSTŘEDÍ. Metodické doporučení ke zpracování vyhodnocení SEA pro územní opatření dle § 8 odst. 2 zákona č. 249/2025 Sb. [online]. Praha: Ministerstvo životního prostředí,	

Poř. č.	Připomínkové místo	Číslo jednací	Článek	AO	Připomínka	Vyhodnocení
					2025. Dostupné z: https://portal.cenia.cz/eiasea/dokumenty/dokumentSoubor/2245/Metodick%C3%A9%20doporu%C4%8Den%C3%AD%20M%C5%BDP%20ke%20zpracov%C3%A1n%C3%AD%20vyhodnocen%C3%AD%20SEA%20pro%20%C3%9AO_%20final_15_12_25_pro_zve%C5%99ejn%C4%9Bn%C3%AD_IS_SEA.pdf. [cit. 27. 5. 2026]. MINISTERSTVO ŽIVOTNÍHO PROSTŘEDÍ. Odpověď k žádosti o informace podle zákona č. 123/1998 Sb., č. j. MZP/2026/270/120, sp. zn. ZN/MZP/2026/270/17, ze dne 27. 5. 2026. Připomínka č. 151: Rozpor mezi tvrzením o strategické úrovni SEA a požadavkem na projektovou podrobnost Dokumentace vztahující se k akcelerační oblasti AOV99 – Podkovné vykazuje závažný vnitřní rozpor spočívající v nesouladu mezi deklarovanou strategickou povahou procesu SEA a současným požadavkem na takovou míru podrobnosti, která fakticky přebírá část funkcí standardního projektového posuzování. Proces SEA představuje strategickou úroveň posuzování. Jeho účelem je identifikace rámcových environmentálních souvislostí, posouzení alternativ a identifikace potenciálních konfliktů při zachování odpovídající míry obecnosti. Naopak projektové posouzení (EIA) slouží k hodnocení konkrétního záměru, jeho konkrétního umístění a konkrétních parametrů. Oba procesy mají rozdílný účel a rozdílnou úroveň podrobnosti. Ministerstvo životního prostředí v odpovědi k žádosti o informace uvádí: „Tomu odpovídá podrobnost zpracování SEA, které hodnotí jednotlivé ÚO stanovené pro jednotlivé akcelerační oblasti.“ Současně MŽP uvádí: „Za splnění stanovených podmínek a zmírňujících opatření v ÚO tak může dojít k realizaci záměrů obnovitelných zdrojů energie bez tzv. procesu EIA.“ A současně: „Těžiště účasti veřejnosti proto leží především v procesu SEA.“ Z uvedených tvrzení vyplývá několik zásadních důsledků: – proces SEA má být zpracován ve vyšší míře podrobnosti, – SEA současně přebírá část funkcí standardního projektového hodnocení, – proces EIA nemusí v některých případech vůbec proběhnout, – hlavní procesní prostor pro účast veřejnosti je soustředěn právě do SEA. Vzniká tím zásadní vnitřní rozpor dokumentace. Pokud proces SEA fakticky přebírá část funkcí EIA a současně omezuje význam navazujících procesních mechanismů, musí současně obsahovat podklady a hodnocení odpovídající této zvýšené odpovědnosti. Dokumentace však současně opakovaně připouští, že v době SEA nejsou známy podstatné parametry budoucích záměrů, zejména: – konkrétní umístění jednotlivých zařízení, – jejich počet, výška a technické parametry, – rozsah doprovodné infrastruktury, – konkrétní biologické dopady, – konkrétní hlukové účinky, – konkrétní světelné a stroboskopické efekty, – konkrétní zásahy do krajinného rázu, – skutečné kumulativní a synergické účinky. Dokumentace současně opakovaně odkazuje na budoucí doplnění studií, monitoringů a dalších podkladů. Vzniká tím zásadní logický rozpor: Na jedné straně MŽP přiznává procesu SEA mimořádně vysokou rozhodovací a procesní roli. Na druhé straně dokumentace připouští, že v době SEA nejsou známy údaje nezbytné pro objektivní hodnocení skutečných dopadů. Pokud tedy: – konkrétní parametry nejsou známy, – některé navazující procesy mohou odpadnout, – významná část procesních práv veřejnosti se přesouvá do SEA, pak nelze objektivně ověřit, zda podrobnost dokumentace skutečně odpovídá deklarované funkci procesu. Proces SEA totiž nemůže současně: – zůstat strategickým hodnocením s omezenou mírou detailu,	

Poř. č.	Připomínkové místo	Číslo jednací	Článek	AO	Připomínka	Vyhodnocení
					– nahrazovat projektové hodnocení konkrétních dopadů, – přebírat hlavní prostor pro účast veřejnosti. Takový model vede k situaci, kdy se proces SEA nachází mezi dvěma úrovněmi posouzení, aniž by plně odpovídal požadavkům kterékoliv z nich. Takový postup je v rozporu: – se směrnicí Evropského parlamentu a Rady 2001/42/ES o posuzování vlivů některých plánů a programů na životní prostředí, – se zákonem č. 100/2001 Sb., o posuzování vlivů na životní prostředí, – se zákonem č. 283/2021 Sb., stavební zákon, – s Metodickým doporučením Ministerstva životního prostředí ke zpracování vyhodnocení SEA, – s principem prevence, – s principem předběžné opatrnosti, – s požadavkem přezkoumatelnosti správních aktů. Dokumentace je proto v této části nepřezkoumatelná a skutkový stav nebyl zjištěn v rozsahu nezbytném pro objektivní posouzení návrhu. Návrh řešení: Požaduji doplnění dokumentace o přezkoumatelné vysvětlení, jakým způsobem úroveň podrobnosti SEA odpovídá její deklarované funkci při omezení navazujících procesů a práv veřejnosti. Současně požaduji doložení, že dokumentace obsahuje dostatečné podklady pro hodnocení konkrétních rizik, kumulativních vlivů, variant řešení a územních konfliktů, nebo alternativně objektivní doložení, že tyto otázky budou podrobeny plnohodnotnému navazujícímu hodnocení. Pokud nebude možné uvedené nedostatky objektivně a přezkoumatelně odstranit, požaduji vypuštění akcelerační oblasti AOV99 – Podkovné a souvisejícího územního opatření z návrhu Změny č. 2 Územního rozvojového plánu ČR. Zdroje: EVROPSKÝ PARLAMENT A RADA EVROPSKÉ UNIE. Směrnice 2001/42/ES ze dne 27. června 2001 o posuzování vlivů některých plánů a programů na životní prostředí [online]. Úřední věstník Evropských společenství, 2001, L 197. Dostupné z: https://eur-lex.europa.eu/legal-content/CS/TXT/?uri=CELEX:32001L0042. [cit. 27. 5. 2026]. ČESKÁ REPUBLIKA. Zákon č. 100/2001 Sb., o posuzování vlivů na životní prostředí [online]. Dostupné z: https://www.zakonyprolidi.cz/cs/2001-100. [cit. 27. 5. 2026]. ČESKÁ REPUBLIKA. Zákon č. 283/2021 Sb., stavební zákon [online]. Dostupné z: https://www.zakonyprolidi.cz/cs/2021-283. [cit. 27. 5. 2026]. MINISTERSTVO ŽIVOTNÍHO PROSTŘEDÍ. Metodické doporučení ke zpracování vyhodnocení SEA pro územní opatření dle § 8 odst. 2 zákona č. 249/2025 Sb. [online]. Praha: Ministerstvo životního prostředí, 2025. Dostupné z: https://portal.cenia.cz/eiasea/dokumenty/dokumentSoubor/2245/Metodick%C3%A9%20doporu%C4%8Den%C3%AD%20M%C5%BDP%20ke%20zpracov%C3%A1n%C3%AD%20vyhodnocen%C3%AD%20SEA%20pro%20%C3%9AO_%20final_15_12_25_pro_zve%C5%99ejn%C4%9Bn%C3%AD_IS_SEA.pdf. [cit. 27. 5. 2026]. MINISTERSTVO ŽIVOTNÍHO PROSTŘEDÍ. Odpověď k žádosti o informace podle zákona č. 123/1998 Sb., č. j. MZP/2026/270/120, sp. zn. ZN/MZP/2026/270/17, ze dne 27. 5. 2026.	
9447.	Kählerová Alke Madlen	MMR-46768-2026-81	99cx 99cy	AOV44 AOV45	Věc: Připomínka k návrhu Změny č. 2 Územního rozvojového plánu ČR (ÚRP CR) Podávám připomínku k návrhu vymezení akceleračních oblastí pro větrné elektrárny (VTE) v území:	**Akceptováno částečně.** Akcelerační oblast AOV45 Bušanovice byla vypuštěna.

Poř. č.	Připomínkové místo	Číslo jednací	Článek	AO	Připomínka	Vyhodnocení
					AOV44 Litochovice kraj Jihočeský **AOV45 Bušanovice kraj Jihočeský** Na základě níže uvedených důvodů nesouhlasím s tímto návrhem změny č. 2 ÚRP ČR, který se týká vymezení akceleračních oblastí pro výrobu energie z obnovitelných zdrojů. Uvádím základní důvody: **1) Nedostatky návrhu** ○ návrh není dostatečně odůvodněn a **chybí konkrétní podklady** (zákon č. 500/2004 Sb.) ○ nebyly dostatečně posouzeny **dopady na životní prostředí** (zákon č. 100/2001 Sb.) ○ hrozí **narušeni krajiny a přírody** (zákon č. 114/1992 Sb.) ○ návrh **nerespektuje ochranu hodnot území a kvalitu bydlení** (zákon č. 283/2021 Sb.) ○ nebyly posouzeny jiné **varianty řešení, zejména využiti brownfieldů** (opuštěných a již narušených ploch) a návrh tak neodůvodněně zasahuje do volné krajiny ○ vychází **pouze z expertních odhadů** (počet věži, výkon, rozmístění) ○ návrh **řeší problémy až dodatečně**, místo aby jim předešel ○ nejsou dostatečně vyhodnoceny **kumulativní dopady více záměrů v území** **2) Příroda a krajina** ○ výskyt chráněných druhů (ptáci, netopýři) a zásah do migračních tras (vlk, rys, apod.) ○ narušeni prvků ÚSES (biokoridory) ○ zásadní změna krajiny a její industrializace ○ dominantní stavby (až cca 250 m vysoké) viditelné na velké vzdálenosti ○ chybí posouzeni nočního osvětleni ○ nedostatečně řešen kumulativní vliv více větrných elektráren **3) Voda a klima** ○ narušení vsakováni vody do půdy a změna odtokových poměrů ○ zhoršení schopnosti krajiny zadržovat vodu a riziko vysychání krajiny ○ nedostatečné odstupy od vodních toků (např. 8 m) ○ chybí posouzení vlivu na mikroklima **4) Zemědělská půda** ○ zábor a znehodnoceni kvalitní půdy ○ možné zásahy do půd I. a II. třídy ochrany (nejcennější půdy) ○ zhutněni půdy a zvýšeni eroze a rozděleni (fragmentace) pozemků ○ nejasný stav a poškozeni meliorací **5) Dopady na obyvatele** ○ hluk a jeho dlouhodobý vliv ○ blikání stínů (stroboskopický efekt) ○ změna charakteru bydlení ○ pokles hodnoty nemovitostí ○ není dostatečně vysvětleno, jak byla stanovena vzdálenost od obytné zástavby **6) Technická a bezpečnostní rizika** ○ odlet ledu z rotorů v zimě ○ zásah bleskem ○ požáry zařízení (obtížně zvládnutelné zásahy) ○ pád částí konstrukce ○ únik provozních kapalin ○ šíření požáru do krajiny ○ kontaminace půdy a vody	Akcelerační oblast AOV44 Litochovice byla zmenšena. Akcelerační oblasti byly vymezeny na celostátní úrovni v Z2 ÚRP na základě Zadání Z2 ÚRP schváleného Vládou ČR. Vymezení akceleračních oblastí proběhlo na základě biologického posouzení konkrétních území podle § 11 odst. 3 resp. 4 ZOZE, jehož výsledky spolu s výsledky vyhodnocení vlivů na životní prostředí (SEA, Příloha č. 5 k odůvodnění Z2 ÚRP) byly zapracovány do návrhu Z2 ÚRP. Návrh Z2 ÚRP a jeho odůvodnění, návrh souvisejících územních opatření a jejich odůvodnění obsahují náležitosti v souladu s příslušnými právními předpisy, včetně správního řádu, stavebního zákona a dalších. Zpracování VVURÚ odpovídá obsahem i strukturou požadavkům obsaženým v příloze č. 4 stavebního zákona, včetně posouzení kumulativních a synergických vlivů, vlivů na zdraví a hodnocení nulové varianty (platné znění ÚRP) vůči variantě navrhované (Z2 ÚRP). Zadání Z2 ÚRP schválené Vládou ČR nepožadovalo jiná variantní řešení. Ustanovení § 4 odst. 3 ZOZE a čl. 15c směrnice RED III sice upřednostňují brownfieldy a degradované plochy, avšak nevylučují vymezení akcelerační oblasti na jiných pozemcích. Vymezení výhradně na degradovaných plochách nebylo s ohledem na prostorové nároky technologie větrných elektráren proveditelné. Samotný způsob vymezení akceleračních oblastí na základě podkladů (biologická posouzení, mapy citlivosti ptáků vůči výstavbě VTE zpracované ČSO, území významná pro netopýry dle podkladů ČESON, biotopy zvláště chráněných druhů velkých savců a další) a nařízení vlády č. 507/2025 Sb. minimalizuje vliv na složky životního prostředí. Pro všechny akcelerační oblasti jsou současně pořizována územní opatření, která obsahují opatření stanovená na základě biologických posouzení. Tato opatření dále zmírňují negativní vlivy, které nebylo možné vyloučit vymezením akcelerační oblasti. Podmínky v územních opatřeních zahrnují ochranu prvků lokálního ÚSES a všech biokoridorů, ochranu biotopů, ZPF a PUPFL, dále povinnost biologického dozoru, monitoring mortality ptáků a netopýrů, detekční systémy a další podmínky specifické vzhledem ke konkrétní akcelerační oblasti. Jedním z podkladů pro zpracování Z2 ÚRP byl dokument Akcelerační oblasti, předvýběr ploch k výstavbě VTE, Screening území ČR z hlediska ochrany krajinného rázu (Roman Bukáček, Simona Vondráčková, 2025). Při vymezování akceleračních oblastí byl krajinný ráz dále prověřován, a to s ohledem na hodnoty území. Vlivy na krajinný ráz pak byly dále vyhodnoceny v rámci VVURÚ, a to jak z hlediska navrhovaného souboru akceleračních oblastí jako celku, tak pro jednotlivá území v kartách akceleračních oblastí, které obsahují i mapy viditelnosti (Příloha SEA). Podmínky v územních opatřeních pak dále omezují barevné řešení doprovodných staveb a rozsah trvalých terénních úprav.

Poř. č.	Připomínkové místo	Číslo jednací	Článek	AO	Připomínka	Vyhodnocení
					Není jasné, kdo nese **odpovědnost za škody na zdraví a majetku**. **7) Kumulace vlivů** o sčítáni hluku, zásahů do krajiny a vizuální zátěže o dopady více elektráren nejsou vyhodnoceny společně o výsledný dopad na životní prostředí i lidi může být výrazně vyšší **8) Rozpor se zákony ČR a EU** o správní řád (zákon č. 500/2004 Sb.) o ochrana přírody (zákon č. 114/1992 Sb.) o EIA (zákon č. 100/2001 Sb.) o ochrana půdy (zákon č. 334/1992 Sb.) o stavební zákon (zákon č. 283/2021 Sb.) o nesplněni podmínek směrnice EU RED III (nevhodně zvolená lokalita, nevyřešené dopady) o návrh může zasahovat do práva na příznivé životní prostředí a ochranu zdraví podle Listiny základních lidských práv a svobod (čl. 31, čl. 35, čl. 11) o porušeni principu předběžné opatrnosti (čl. 191 SFEU), návrh je předkládán bez dostatečných podkladů a při existenci důvodných pochybností o jeho dopadech Navržená oblast **má zásadní střety s přírodou, krajinou, vodou i životem obyvatel**. Tyto problémy nejsou odstraněny, pouze částečně zmirňovány. Návrh nemá dostatečné podklady, neřeší varianty a nehodnotí kumulativní dopady, proto **požaduji vyloučeni akcelerační oblasti z návrhu.**	V souvisejících územních opatření jsou stanoveny podmínky, které zajišťují ochranu protierozních opatření, funkčních melioračních zařízení, vodních toků a ploch a rovněž omezující možné terénní úpravy. Vzhledem k charakteru a rozsahu potenciálních záměrů se při naplnění podmínek nepředpokládá realizace zpevněných ploch v takovém rozsahu, který by mohl významně ovlivnit vodní režim v rámci akceleračních oblastí. V souladu s požadavky vodního zákona se v rámci procesu povolování záměru bude vyjadřovat vodoprávní úřad. Významné ovlivnění mikroklimatu se u akceleračních oblastí pro VTE ani FVE nepředpokládá. Ochrana ZPF je řešena v souvisejících územních opatřeních. Podmínkami je zajištěno, že nebudou vznikat neobhospodařovatelné zbytkové zemědělské pozemky ani pozemky bez přístupu k veřejně přístupné pozemní komunikaci. Dále je v nich požadavek na upřednostní nižších tříd ochrany ZPF při realizaci záměrů OZE a je stanovena maximální plocha dlouhodobého nebo trvalého odnětí ZPF pro záměry OZE v celé akcelerační oblasti. Souhlas s odnětím ze ZPF bude vydán v navazujícím řízení dle stavebního zákona. Při vymezení akceleračních oblastí nelze předjímat konkrétní technické parametry či přesné umístění záměrů OZE. Obavy z negativních vlivů hluku a stroboskopického efektu řeší podmínky stanovené ve všech územních opatřeních pro akcelerační oblasti pro VTE, které ukládají zpracování hlukové studie, studie působení stroboskopického efektu, včetně minimalizace shadow flicker efektu, a také omezují světelné zatížení. Akcelerační oblasti pro VTE byly vymezeny s odstupem alespoň 500 m od obytné zástavby s ohledem na snížení rizik pro obyvatele. V případě, že by záměr nesplňoval zákonné hygienické limity (nařízení vlády č. 272/2011 Sb., o ochraně zdraví před nepříznivými účinky hluku a vibrací) a další požadavky vyplývající z příslušných právních předpisů (např. požární bezpečnost) a současně podmínky v územním opatření, nemůže být povolen. Odpovědnost za škody má provozovatel větrné elektrárny, který odpovídá za její technický stav a bezpečnost provozu podle občanského zákoníku (zákon č. 89/2012 Sb.). Vymezení akcelerační oblasti v ÚRP nezakládá možnost vyvlastnění ani právo na výstavbu VTE a nevylučuje jiné využití území. Nebylo prokázáno, že by instalace VTE měla významný negativní vliv na cenu nemovitostí či provádění investic. Lokální dopady na cenu nemovitostí konkrétních záměrů nelze posuzovat na koncepční úrovni při vymezování akceleračních oblastí v ÚRP. Návrh Změny č. 2 ÚRP byl připraven v souladu s platnou legislativou ČR a EU, včetně správního řádu, stavebního

Poř. č.	Připomínkové místo	Číslo jednací	Článek	AO	Připomínka	Vyhodnocení
						zákona, zákona č. 249/2025 Sb. (ZOZE) zákona č. 114/1992 Sb. (ZOPK), směrnice RED III, směrnice o ochraně volně žijících ptáků a směrnice o stanovištích. Vymezení akceleračních oblastí a podmínky v územních opatřeních jsou stanoveny na základě zákona a v jeho mezích. Dopad na veřejné zájmy byl posouzen VVURÚ.
9448.	Hanušová Nikola	MMR-46770-2026-81	99czzg	AOV83	Podatel nesouhlasí s vymezením akcelerační oblasti AOV83 a žádá, aby tato akcelerační oblast nebyla ve Změně č. 2 Územního rozvojového plánu vymezena a aby nebylo vydáno územní opatření AOV83. **Odůvodněni uplatněné připominky.** **1.Direktivní vymezeni AOV** podatel namítá, že není nezbytné (a neplyne to ani ze směrnice EU RED III), aby akcelerační oblasti pro VTE (dále jen ,,AOV") byly vymezeny direktivně na celostátní úrovni. je naprosto dostačujIcI, když by Změna č. 2 Územního rozvojového plánu (dále jen ,,Změna č. 2°') dala obcím povinnost, aby prověřily možnosti vymezeni AOV 1 v územních plánech. Na základě tohoto pokynu by samosprávy znalé místních poměrů po dohodě s občany vymezily vhodné lokality pro VTE. Díky tomu by byly zohledněny s potřebnou pečlivostí a v nutné podrobnosti zásahy do veřejných zájmů, které není možné na úrovni Změny č. 2 zhodnotit, neboť to její velké měřítko neumožňuje. **2. Diskriminační vymezeni AOV** Ve Změně č. 2 ÚRP není dostatečně vysvětleno, proč je třeba vymezit akcelerační oblasti právě tak, jak to činí Změna č. 2, jinými slovy není pochopitelné, proč právě počet AOV, se kterým Změna č, 2 počítá, povede ke splnění klimatických a energetických cIlů a proč vymezeni jiné oblasti již není zapotřebí nebo proč by klimatické a energetické cíle nemohly být plněny i bez AOV83, když není ke splněni těchto cIlů (které ani nejsou ve Změně č. 2 specifikovány) zapotřebí ani o jednu AOV více. Lokalita, kde je AOV83 přitom není nijak výjimečná z hlediska potenciálu pro VTE (nebo alespoň není ve Změně č. 2 přesvědčivě popsáno, proč se AOV83 svým větrným potenciálem tak výrazně odlišuje od dalších oblastí, kde AOV vymezeny nebyly). Lze tedy předpokládat, že existujíi jiné shodné oblasti, kde však z nejasných důvodů AOV nebyly vymezeny. To považuje podatel za diskriminační. Diskriminovány jsou i samosprávy, na jejichž území jsou AOV vymezeny. Vymezeni AOV totiž představuje jakousi stavební uzávěru, kdy obec nemůže v dotčeném území měnit územní plán podle svých potřeb, ale musí respektovat vymezenou AOV. Vedle toho pak nebudou investoři VTE motivováni, aby s obci uzavřeli férovou plánovací smlouvu a poskytli obci a jejím občanům dostatečné kompenzace za negativní dopady provozu VTE. Záměry VTE povolované v AOV totiž budou protežovány a jejich výstavba výrazně usnadněna. Tato diskriminace přímo ovlivňuje i občany samospráv. **3. Nedostatečné posouzeni vlivů** Vymezeni AOV s největší pravděpodobností povede k tomu, že záměry VTE v nich umisťované budou upřednostňovány a nedojde už nikdy k řádnému posouzení jejich negativních dopadů na životní prostředí, na zdraví a životy lidi. Proto by mělo být vyhodnoceni vlivů Změny č. 2 a územního opatřeni pro AOV83 extrémně podrobné a kvalitní, prakticky na úrovni EIA. Překážkou pro takové podrobné posouzeni je ale fakt, že je měřítko Územního rozvojového plánu příliš velké a neumožňuje skutečně posoudit dopady vymezení AOV(jiné by to bylo na úrovni územního plánu,	**Akceptováno částečně.** Akcelerační oblast AOV83 Chorušice byla zmenšena. Akcelerační oblasti byly vymezeny na celostátní úrovni v Z2 ÚRP na základě Zadání Z2 ÚRP schváleného Vládou ČR. Vymezení akceleračních oblastí proběhlo na základě biologického posouzení konkrétních území podle § 11 odst. 3 resp. 4 ZOZE, jehož výsledky spolu s výsledky vyhodnocení vlivů na životní prostředí (SEA, Příloha č. 5 k odůvodnění Z2 ÚRP) byly zapracovány do návrhu Změny č. 2 ÚRP. Oblasti, u nichž autorizované osoby identifikovaly významné negativní nebo kumulativní vlivy, byly ze Z2 ÚRP vyloučeny (odůvodnění Z2 ÚRP, odst. 32). Zpracování VVURÚ odpovídá obsahem i strukturou požadavkům obsaženým v příloze č. 4 stavebního zákona, včetně posouzení kumulativních a synergických vlivů. Ve VVURÚ (včetně SEA) byly posuzovány akcelerační oblastí, nikoliv konkrétní záměry, a podrobnost odpovídá měřítku ÚRP a územních opatření. Vymezení akcelerační oblasti v ÚRP nezakládá právo na výstavbu VTE ani nevylučuje jiné využití území. Při vymezení akceleračních oblastí nelze předjímat konkrétní technické parametry či přesné umístění záměrů OZE. Obavy z negativních vlivů hluku a stroboskopického efektu řeší podmínky stanovené ve všech územních opatřeních pro akcelerační oblasti pro VTE, které ukládají zpracování hlukové studie, studie působení stroboskopického efektu, včetně minimalizace shadow flicker efektu. V případě, že by záměr nesplňoval zákonné hygienické limity (nařízení vlády č. 272/2011 Sb., o ochraně zdraví před nepříznivými účinky hluku a vibrací) a současně podmínky v územním opatření, nemůže být povolen. Jedním z podkladů pro zpracování Z2 ÚRP byl dokument Akcelerační oblasti, předvýběr ploch k výstavbě VTE, Screening území ČR z hlediska ochrany krajinného rázu (Roman Bukáček, Simona Vondráčková, 2025). Při vymezování akceleračních oblastí byl krajinný ráz dále prověřován, a to s ohledem na hodnoty území. Vlivy na krajinný ráz pak byly dále vyhodnoceny v rámci VVURÚ, a to jak z hlediska navrhovaného souboru akceleračních oblastí jako celku, tak pro jednotlivá území v kartách akceleračních oblastí, které obsahují i mapy viditelnosti (Příloha SEA). Podmínky v

Poř. č.	Připomínkové místo	Číslo jednací	Článek	AO	Připomínka	Vyhodnocení
					resp. v procesu EIA se znalostí konkrétního záměru). Vzhledem k tomu, že na vymezeni akceleračních oblastí naváže zrychlené a zjednodušené povolovací řízeni před Dopravním a energetickým stavebním úřadem (DESÚ), v rámci kterého bude úřad prakticky pouze ověřovat, zda jsou záměry v souladu s vágními a nicneřlkajlmi podmínkami územního opatřeni AOV83. V souladu s těmito obecnými podmínkami ale budou téměř jakékoliv záměry, což znamená, že vlivy VTE realizovaných v AOV83 nebudou nikdy reálně posouzeny. Podatel se domnívá, že je nezbytné, aby všechny vlivy VTE byly skutečně a podrobně posouzeny. Vágní posouzeni Změny č. 2 nebo územního opatřeni AOV83 je naprosto nedostatečné. Podatel se domnívá, že vadné posouzení dopadů VTE může mít nejen přímý vliv na jeho zdraví včetně psychické pohody, ale také to může ovlivnit socioekonomický rozvoj obce, ve které žije. Podatel ještě připomíná, že nedošlo ke kumulativnímu zhodnoceni vlivů v důsledku vymezeni tří AOV v těsné blízkosti (AOV82, AOV83 a AOV84). **4. Zanedbatelné pozitivní vlivy vymezení AO** V odůvodnění Změny č. 2 ani územního opatření není možné dohledat vyčísleni přínosu AOV83 pro sníženi energetické závislosti anebo sníženi produkce CO,. Ve vyhodnnoceni vlivů územního opatřeni AOV83 se ale uvádí k pozitivním vlivům (přínosům) vymezeni AOV a realizace VTE: ,,Zanedbatelný až mírně pozitivní vliv k ochraně klimatu uplatnění AO se uplatní v globálním měřítku, tedy i z hlediska přeshraničního působení" V dokumentaci Změny č. 2 a územního opatřeni je tedy přiznáno, že přínosy VTE realizovaných v AOV83 budou zanedbatelné, byť chybí konkrétní čísla. V takové situaci není pochopitelné, jak mohl zájem na vymezení AOV83 převážit nad ostatními konkrétně specifikovanými veřejnými zájmy, které naopak výstavba vte ovlivni výrazně (byť to nekvalitně zpracované vyhodnocení Změny Č. 2 a územního opatřeni nepřiznává). Dále se ve vyhodnoceni územního opatřeni AOV83 uvádí: uVliVy na ovzduší v době výstavby zanedbatelné (prašnost při přesunu zemin, emise ze spalováni PHM, sekundární prašnost), v době provozu mírně pozitivní z důvodu náhrady spalovacích zdrojů při výrobě el. energie." Vzhledem k tomu, že se ve vyhodnoceni uvádí, že vliv AOV83 na ochranu klimatu bude zanedbatelný, bude logicky zanedbatelný rozsah, ve kterém VTE realizované v AOV83 nahradí spalovací zdroje. Změna č. 2 ani územní opatření tento závěr nevyvrací, neobsahuji totiž vyčíslení toho, v jak velkém rozsahu VTE realizované v AOV83 nahradí spalovací zdroje a jaký přesně vliv bude mít tato náhrada na cíle sledované Změnou č. 2, tedy snlženi energetické závislosti ČR a sníženi produkce CO2. Je také třeba řádně vyhodnotit, proč těchto cílů nelze dosáhnout jinými způsobí (zvýšeni počtu bloků JEDU, popř. JETE, rozvoj vodíkové infrastruktury v souladu s Vodíkovou strategii ČR, větší důraz na rozvoj FVE). Proto ani blíže nespecifikovaná náhrada spalovacích zdrojů není důvod, proč by měl zájem na vymezení AOV83 převážit nad jinými zájmy v území. **5. výška VTE a rozloha AO** Ve Změně č. 2 ani v územním opatřeni pro AOV83 není vysvětleno, proč byla zvolena právě tato rozloha AO a proč má AOV právě tyto konkrétní hranice a proč právě toto vymezeni AOV povede ke splněni cílů Změny č. 2. jinými slovy není vysvětleno, proč nemůže být AO vymezena jiným způsobem tak, aby kupř. byly VTE umisťovány v dostatečné vzdálenosti od zastavěného území a zastavitelných ploch podle územních plánů (min 1,5 km) a není porovnáno, zda by toto jiné vymezení AOV třeba také nevedlo ke splněni cilů Změny č. 2. Podatel se domnívá, že to ale vzhledem k nespecifičnosti cílů Změny č. 2 není ani možné, proto by také vůbec neměla být aov83 vymezena. **6.Hluková zátěž, vibrace a stroboskopický efekt**	územních opatřeních pak dále omezují barevné řešení doprovodných staveb a rozsah trvalých terénních úprav. Samotný způsob vymezení akceleračních oblastí na základě podkladů (biologická posouzení, mapy citlivosti ptáků vůči výstavbě VTE zpracované ČSO, území významná pro netopýry dle podkladů ČESON, biotopy zvláště chráněných druhů velkých savců a další) a nařízení vlády č. 507/2025 Sb. minimalizuje vliv na složky životního prostředí. Pro všechny akcelerační oblasti jsou současně pořizována územní opatření, která obsahují opatření stanovená na základě biologických posouzení. Tato opatření dále zmírňují negativní vlivy, které nebylo možné vyloučit vymezením akcelerační oblasti. Podmínky v územních opatřeních zahrnují ochranu prvků lokálního ÚSES a všech biokoridorů, ochranu biotopů, ZPF a PUPFL, dále povinnost biologického dozoru, monitoring mortality ptáků a netopýrů, detekční systémy a další podmínky specifické vzhledem ke konkrétní akcelerační oblasti. V souvisejících územních opatření jsou stanoveny podmínky, které zajišťují ochranu protierozních opatření, funkčních melioračních zařízení, vodních toků a ploch a rovněž omezující možné terénní úpravy. Vzhledem k charakteru a rozsahu potenciálních záměrů se při naplnění podmínek nepředpokládá realizace zpevněných ploch v takovém rozsahu, který by mohl významně ovlivnit vodní režim v rámci akceleračních oblastí. V souladu s požadavky vodního zákona se v rámci procesu povolování záměru bude vyjadřovat vodoprávní úřad. Významné ovlivnění mikroklimatu se u akceleračních oblastí pro VTE ani FVE nepředpokládá. Ochrana ZPF je řešena v souvisejících územních opatřeních. Podmínkami je zajištěno, že nebudou vznikat neobhospodařovatelné zbytkové zemědělské pozemky ani pozemky bez přístupu k veřejně přístupné pozemní komunikaci. Dále je v nich požadavek na upřednostní nižších tříd ochrany ZPF při realizaci záměrů OZE a je stanovena maximální plocha dlouhodobého nebo trvalého odnětí ZPF pro záměry OZE v celé akcelerační oblasti. Souhlas s odnětím ze ZPF bude vydán v navazujícím řízení dle stavebního zákona.

Poř. č.	Připomínkové místo	Číslo jednací	Článek	AO	Připomínka	Vyhodnocení
					Podatel zásadně nesouhlasí s tím, že Změna č. 2 ani příslušné územní opatření vůbec neřeší negativní dopady hluku. Hluk totiž Změna č. 2 chápe jako normální integrální součást VTE, bez které to prostě nejde a je třeba se s tím smířit. Tento přistup nejlépe demonstruje přirovnáni hluku z VTE k v podstatě příjemnému ,,šumění |esa': které mohou zaregistrovat jen neurotické osoby. Podatel se proto domnívá, že hlukové vlivy nebyly zhodnoceny a ve skutečnosti to ani není možné bez znalosti konkrétního projektu. Podatel zdůrazňuje, že nepovažuje za dostatečné, aby byla hluková zátěž řešena až v hlukové studii zpracované investorem. Takový přistup není schopný zajistit reálnou ochranu lidského zdraví. Podatel dále nesouhlasí s tím, že vůbec nedošlo k posouzeni vlivů infrazvuku, nIzkofrekvenčniho hluku a vibraci, ačkoliv odborné studie upozorňují na rizika spojená s těmito doprovodnými jevy provozu VTE. Podatel se domnívá, že nebyl ani řádně zhodnocen vliv vibraci na nemovitosti. Stejně tak nebyl řádně posouzen z hlediska vlivů tzv. stroboskopický efekt, kdy se posouzeni zejména nezaměřilo na obtěžující dopady stroboskopického efektu. **7.Vlivy na krajinný ráz** Větrné elektrárny mají zásadní vlivy na krajinný ráz. Ve Vyhodnoceni vlivů územního opatření AOV83 se uvádí: ,,Z analýzy viditelnosti vyplývá, že hodnocené území se vyznačuje vysokou koncentraci kulturně-historických hodnota zároveň velmi citlivým vztahem ke krajině Kokořínska a k ikonické dominantě Bezdězu. V bezprostředním okolí se uplatňuje kostel Nanebevzetí Panny Marie, kostel Sv. Jakuba Většího, fara, kaple Nejsvětější Trojice, zámek a historická venkovská zástavba. Ve vzdálenosti do 2 km navazuji kostel Sv. Martina, radnice, sokolovna a další objekty utvářej/cl obraz sídla. V širším území do 5 km a 15 km se pak prosazuje mimořádně bohatý soubor památek, včetně hradu Kokořín, hradu Houska, hradišť, kostelů, tvrzí, zámků a historických areálů. Rozhoduj/c/ hodnotou je zde ochrana vnitřníscenérie Kokořínska a nerušených výhledů na Bezděz. Současně je třeba zachovat obraz Mšena a jeho historického jádra v krajině, včetně vazeb na příjezdové komunikace, turistické trasy a další frekventovaná místa, odkud se uplatňuji ikonické pohledy na město i na širší krajinný rámec. Bezděz zde nepůsobí jen jako vzdálená dominanta, ale jako jeden z hlavních určuj/c/ch prvků krajinné identity celého prostoru." jak je možné, že všechny tyto vlivy jsou hodnoceny jako zanedbatelné, když přitom VTE budou představovat novou dominantu, která jednoznačně výrazně ovlivní krajinu, to není ve Změně Č. 2 ani v územním opatření vysvětleno. Vliv vte na krajinný ráz bude mít ještě další dopady - již napořád bude hodnota krajinného rázu snížena, takže bude možné do území umisťovat i další záměry, které by jinak kvůli ochraně krajinného rázu nebyly přípustné. **8.Vlivy na zvířata** VTE velmi silně ovlivňuji jak ptáky a letouny, tak savce a hmyz, dokonce i obojživelníky aj. Vyhodnoceni územního opatřeni AOV83 však všechny tyto vlivy zlehčuje. Vyhodnocení proto nelze považovat za dostatečné. v území, kde má být AOV vymezena se nachází řada ptáků i letounů. jejich úmrtí ale Změna č. 2 chápe jako integrální a v podstatě běžnou součást provozu VTE, se kterou je třeba se smířit a příliš ji neřešit. Ve vztahu k ptákům územní opatření neobsahuje žádná reálná a funkční kompenzační opatřeni. V podstatě jen počítá s tím, že pro ochranu ptáků bude použito ,,vhodné technické řešeni". Tím se zřejmě myslí odpuzovače, ale není vůbec vysvětleno, v jaké míře tyto odpuzovače zamezí střetům ptáků s lopatkami VTE. jiným opatřením má být zařízeni, které zastaví roztočený rotor, ale ani zde není blíže popsáno, jak přesně bude zajištěno, aby tento mechanismus byl skutečně funkční. Jde-li o letouny, pak je opatřením k jejich ochraně monitoring prováděni provozovatelem VTE. Takové	

Poř. č.	Připomínkové místo	Číslo jednací	Článek	AO	Připomínka	Vyhodnocení
					opatřeni není vůbec schopno netopýry ochránit, ačkoliv právě netopýři jsou extrémně ohroženi VTE. Pro savce představuji vte především vizuální bariéru v území, čÍmž omezuji jich migraci, a vedle toho je nepříznivě ovlivňuji hlukové dopady provozu VTE a vibrace. Kromě toho VTE mohou poškodit i jejich biotopy, neboť ovlivňuji lokální klima a tím i ekosystémy. Odůvodněni Změny č. 2 ani územního opatřeni nevysvětluje, proč dostala AOV83 přednost před ochranou zvířat. **9. Vlivy na vodní poměry a lokální klima** Ve vyhodnoceni vlivů Změny č. 2 ani územního opatření AOV83 není popsáno, jak byly hodnoceny vlivy VTE na spodní vody a celkově na vodní poměry a na jejich možné změny v důsledku výstavby a provozu VTE. V době, kdy se celá ČR potýká s extrémními suchy a vody je stále méně, je třeba tuto otázku brát velmi vážně a rozhodně nelze pouze stroze konstatovat, že vVTEmají přednost, ,,protože mají prostě přednost". Je totiž faktem, že VTE, zejména ty extrémně vysoké, mají železobetonové základy, které jsou schopny vodní poměry v krajině narušit. Pro VTE se také buduje infrastruktura, která také může narušit tok podzemní vody anebo snížit množstvi vody proudící do blízkých vodních toků nebo vodních zdrojů. výstavba vte také odstraňuje ochranné vrstvy půdy a podloží, čímž činí podzemní vodu pod nimi zranitelnější vůči znečištění z úniků nebo rozlitých látek z vozidel nebo zařízeni použitých k jejich výstavbě a vůči únikům a látkám z turbín a související infrastruktury během provozu. Je také známo, že vte velmi výrazně ovlivňují klima ve svém okolí (negativně). jedná se především o dopady na teplotu zemského povrchu, fyzikálně-chemické vlastnosti půdy, rychlost větru, vlhkost a srážky. Větrné elektrárny na pevnině mají významný otep|ovací v|iv na teplotu zemského povrchu v noci. V důsledku zhoršováni fyzikálně- chemických vlastností půdy dochází k vysušováni lokalit nacházejících se u VTE. Půdní vlhkost navíc ovlivňuje rovnováhu ekosystému, což ohrožuje ekologickou stabilitu krajiny a některé druhy zvířat. Z vyhodnocení územního opatřeni AOV83 ani Změny č. 2 jako celku ani z jejich odůvodněni není vůbec zřejmé, jak bylo s těmito fakty naloženo. **10. Vlivy na zemědělský půdní fond** Ve vyhodnoceni územního opatřeni se uvádí: ,,Přítomnost ZPF převažuje v I. a //. třídě ochrany, nepatrné zábory také v III. až V. třídě ochrany. S ohledem na velmi nízký rozsah záborů ve vyšší třídě ochrany dále neřešeno. V pří'padě VTE a doprovodných staveb (rozvoden, úložišť el. energie, komunikací apod.) v AO je zábor pro zajištění , bezpečnosti hodnocení považován za trvalý. Uplatnění AO nebude mít vliv na ekologické funkce půdy. Zábor půdy ; je s ohledem na relativně malou výměru a na rozlohu zemědělské půdy v AO a jejím okolí považován za mírně negativní vliv." Rozsah záborů je přitom následující	

<table>
<tr><th>Poř. č.</th><th>Připomínkové místo</th><th>Číslo jednací</th><th>Článek</th><th>AO</th><th>Připomínka</th><th>Vyhodnocení</th></tr>
<tr><td></td><td></td><td></td><td></td><td></td><td>
<table>
<tr><th rowspan="2">Označení plochy / koridoru</th><th rowspan="2">Rozloha plochy / koridoru (ha)</th><th rowspan="2">Navržené využití</th><th rowspan="2">Odhad záboru (ha)</th><th colspan="5">Odhad záboru podle tříd ochrany (ha)</th><th rowspan="2">Odhad výměry záboru, na které bude provedena rekultivace na zemědělskou půdu (ha)</th></tr>
<tr><th>I.</th><th>II.</th><th>III.</th><th>IV.</th><th>V.</th></tr>
<tr><td>% zastoupení</td><td>100</td><td></td><td>87,50</td><td>36,26</td><td>46,69</td><td>1,49</td><td>2,00</td><td>1,06</td><td>0%</td></tr>
<tr><td>AOV83</td><td>1261,6</td><td>VTE</td><td>7,73</td><td>3,20</td><td>4,12</td><td>0,13</td><td>0,18</td><td>0,09</td><td>0,00</td></tr>
</table>

Podle názoru podatele nelze považovat trvalé zničení téměř 7,5 hektarů cenné půdy (tento odhad může být navíc podhodnocen) za něco, co není třeba řešit. Takové zdůvodněni záborů je bizarní a nedostačuje požadavkům v § 4 odst. 3 zákona č. 334/1992 Sb,, o ochraně ZPF, kde se mj. uvádí, že zemědělskou půdu I. a ||. třídy ochrany lze v územně plánovací dokumentaci určit k jinému než zemědělskému účelu nebo odejmout pouze v případech, kdy jiný veřejný zájem výrazně převažuje nad veřejným zájmem ochrany zemědělského půdního fondu.

Podatel se ze Změny č. 2 ani územního opatření AOV83 a jejich odůvodnění nedozvěděl, jak bylo doloženo, že výrazně převažuje veřejný zájem na realizaci VTE nad zájmem na ochraně cenných částí ZPF. Nezjistil ani to, jak zábor ZPF přispěje k tomu, aby byly zmírněny dopady změny klimatu nebo aby byla zvýšena energetická soběstačnosti ČR (a v jakém rozsahu se tak stane). Podatel také neví, proč není možné VTE realizovat jinde, kde by k záborům cenných půd nedošlo. Na uvedené otázky by měla Změna Č. 2 odpovědět velmi přesně nebo akcelerační oblast nevymezovat a ponechat vše na územní plány a povolovací řízeni, kde budou moct být zábory skutečně podrobně posouzeny a vyhodnoceny.

11. Další připomínky podatele:
NEGATIVNÍ VLIV NA KRAJINU.</td><td></td></tr>
<tr><td>9449.</td><td>Karel Krejcar</td><td>MMR-46771-2026-81</td><td>99czj
99czk</td><td>AOV56
AOV57</td><td>Věc: <u>Připomínka k návrhu Změny č. 2 Územního rozvojového plánu ČR (ÚRP ČR)</u>
Podávám připomínku k návrhu vymezení akceleračních oblasti pro větrné elektrárny (VTE) v území:

AOV č. 56 Vrabčiny a AOV č. 57 Bílá skála, Plzeňský kraj

Na základě níže uvedených důvodů nesouhlasím s tímto návrhem změny č. 2 ÚRP ČR, který se týká vymezení akceleračních oblastí pro výrobu energie z obnovitelných zdrojů. Uvádím základní důvody:

1) Nedostatky návrhu
· návrh není dostatečně odůvodněn a chybí konkrétní podklady (zákon č. 500/2004 Sb.)
· nebyly dostatečně posouzeny dopady na životní prostředí (zákon č. 100/2001 Sb.)
· hrozí narušení krajiny a přírody (zákon č. 114/1992 Sb.)
· návrh nerespektuje ochranu hodnot území a kvalitu bydlení (zákon č. 283/2021 Sb.)
· nebyly posouzeny jiné varianty řešeni, zejména využití brownfieldů (opuštěných a již narušených ploch) a návrh tak neodůvodněně zasahuje do volné krajiny
· vychází pouze z expertních odhadů (počet věži, výkon, rozmístění)
· návrh řeší problémy až dodatečně, místo aby jim předešel
· nejsou dostatečně vyhodnoceny kumulativní dopady více záměrů v území

2) Příroda a krajina
· výskyt chráněných druhů (ptáci, netopýři) a zásah do migračních tras (vlk. rys apod.)</td><td>Akceptováno částečně.

Akcelerační oblast AOV56 Vrabčiny byla zmenšena.

Akcelerační oblasti byly vymezeny na celostátní úrovni v Z2 ÚRP na základě Zadání Z2 ÚRP schváleného Vládou ČR. Vymezení akceleračních oblastí proběhlo na základě biologického posouzení konkrétních území podle § 11 odst. 3 resp. 4 ZOZE, jehož výsledky spolu s výsledky vyhodnocení vlivů na životní prostředí (SEA, Příloha č. 5 k odůvodnění Z2 ÚRP) byly zapracovány do návrhu Z2 ÚRP. Návrh Z2 ÚRP a jeho odůvodnění, návrh souvisejících územních opatření a jejich odůvodnění obsahují náležitosti v souladu s příslušnými právními předpisy, včetně správního řádu, stavebního zákona a dalších. Zpracování VVURÚ odpovídá obsahem i strukturou požadavkům obsaženým v příloze č. 4 stavebního zákona, včetně posouzení kumulativních a synergických vlivů, vlivů na zdraví a hodnocení nulové varianty (platné znění ÚRP) vůči variantě navrhované (Z2 ÚRP). Zadání Z2 ÚRP schválené Vládou ČR nepožadovalo jiná variantní řešení. Ustanovení § 4 odst. 3 ZOZE a čl. 15c směrnice RED III sice upřednostňují</td></tr>
</table>

Poř. č.	Připomínkové místo	Číslo jednací	Článek	AO	Připomínka	Vyhodnocení
					· narušení prvků ÚSES (biokoridory) · zásadní změna krajiny a její industrializace · dominantní stavby (až cca 250 m vysoké) viditelné na velké vzdálenosti · chybí posouzení nočního osvětlení · nedostatečně řešen kumulativní vliv více větrných elektráren **3) Voda a klima** · narušení vsakování vody do půdy a změna odtokových poměrů · zhoršení schopnosti krajiny zadržovat vodu a riziko vysychání krajiny · nedostatečné odstupy od vodních toků (např. 8 m) · chybí posouzení vlivu na mikroklima **4) Zemědělská půda** · zábor a znehodnocení kvalitní půdy · možné zásahy do půd I. a II. třídy ochrany (nejcennější pudy) · zhutnění půdy a zvýšení eroze a rozdělení (fragmentace) pozemků · nejasný stav a poškození meliorací **5) Dopady na obyvatele** · hluk a jeho dlouhodobý vliv · blikání stínů (stroboskopický efekt) · změna charakteru bydlení · pokles hodnoty nemovitosti · není dostatečně vysvětleno, jak byla stanovena vzdálenost od obytné zástavby **6) Technická a bezpečnostní rizika** · odlet ledu z rotorů v zimě · zásah bleskem · požáry zařízení (obtížně zvládnutelné zásahy) · pád části konstrukce · únik provozních kapalin · šíření požáru do krajiny · kontaminace půdy a vody Není jasné, kdo nese **odpovědnost za škody na zdraví a majetku**. **7) Kumulace vlivů** · sčítání hluku, zásahů do krajiny a vizuální zátěže · dopady více elektráren nejsou vyhodnoceny společně · výsledný dopad na životní prostředí i lidi může být výrazně vyšší **8) Rozpor se zákony ČR a EU** · správní řád (zákon č. 500/2004 Sb.) · ochrana přírody (zákon č. 114/1992 Sb.) · EIA (zákon č. 100/2001 Sb.) · ochrana půdy (zákon č. 334/1992 Sb.) · stavební zákon (zákon č. 283/2021 Sb.) · nesplnění podmínek směrnice EU RED III (nevhodně zvolená lokalita, nevyřešené dopady) · návrh může zasahovat do práva na příznivé životní prostředí a ochranu zdraví podle Listiny základních lidských práv a svobod (čl. 31, čl. 35, čl. 11) · porušení principu předběžné opatrnosti (čl. 191 SFEU), návrh je předkládán bez dostatečných podkladů a při existenci důvodných pochybností o jeho dopadech	brownfieldy a degradované plochy, avšak nevylučují vymezení akcelerační oblasti na jiných pozemcích. Vymezení výhradně na degradovaných plochách nebylo s ohledem na prostorové nároky technologie větrných elektráren proveditelné. Samotný způsob vymezení akceleračních oblastí na základě podkladů (biologická posouzení, mapy citlivosti ptáků vůči výstavbě VTE zpracované ČSO, území významná pro netopýry dle podkladů ČESON, biotopy zvláště chráněných druhů velkých savců a další) a nařízení vlády č. 507/2025 Sb. minimalizuje vliv na složky životního prostředí. Pro všechny akcelerační oblasti jsou současně pořizována územní opatření, která obsahují opatření stanovená na základě biologických posouzení. Tato opatření dále zmírňují negativní vlivy, které nebylo možné vyloučit vymezením akcelerační oblasti. Podmínky v územních opatřeních zahrnují ochranu prvků lokálního ÚSES a všech biokoridorů, ochranu biotopů, ZPF a PUPFL, dále povinnost biologického dozoru, monitoring mortality ptáků a netopýrů, detekční systémy a další podmínky specifické vzhledem ke konkrétní akcelerační oblasti. Jedním z podkladů pro zpracování Z2 ÚRP byl dokument Akcelerační oblasti, předvýběr ploch k výstavbě VTE, Screening území ČR z hlediska ochrany krajinného rázu (Roman Bukáček, Simona Vondráčková, 2025). Při vymezování akceleračních oblastí byl krajinný ráz dále prověřován, a to s ohledem na hodnoty území. Vlivy na krajinný ráz pak byly dále vyhodnoceny v rámci VVURÚ, a to jak z hlediska navrhovaného souboru akceleračních oblastí jako celku, tak pro jednotlivá území v kartách akceleračních oblastí, které obsahují i mapy viditelnosti (Příloha SEA). Podmínky v územních opatřeních pak dále omezují barevné řešení doprovodných staveb a rozsah trvalých terénních úprav. V souvisejících územních opatření jsou stanoveny podmínky, které zajišťují ochranu protierozních opatření, funkčních melioračních zařízení, vodních toků a ploch a rovněž omezující možné terénní úpravy. Vzhledem k charakteru a rozsahu potenciálních záměrů se při naplnění podmínek nepředpokládá realizace zpevněných ploch v takovém rozsahu, který by mohl významně ovlivnit vodní režim v rámci akceleračních oblastí. V souladu s požadavky vodního zákona se v rámci procesu povolování záměru bude vyjadřovat vodoprávní úřad. Významné ovlivnění mikroklimatu se u akceleračních oblastí pro VTE ani FVE nepředpokládá. Ochrana ZPF je řešena v souvisejících územních opatřeních. Podmínkami je zajištěno, že nebudou vznikat neobhospodařovatelné zbytkové zemědělské pozemky ani pozemky bez přístupu k veřejně přístupné pozemní komunikaci. Dále je v nich požadavek na upřednostní nižších tříd ochrany ZPF při realizaci záměrů OZE a je stanovena maximální plocha

Poř. č.	Připomínkové místo	Číslo jednací	Článek	AO	Připomínka	Vyhodnocení
					Navržená oblast **má zásadní střety s přírodou, krajinou, vodou i životem obyvatel**. Tyto problémy nejsou odstraněny, pouze částečně zmírňovány. Návrh nemá dostatečné podklady, neřeší varianty a nehodnotí kumulativní dopady, proto **požaduji vyloučení akcelerační oblasti z návrhu.**	dlouhodobého nebo trvalého odnětí ZPF pro záměry OZE v celé akcelerační oblasti. Souhlas s odnětím ze ZPF bude vydán v navazujícím řízení dle stavebního zákona. Při vymezení akceleračních oblastí nelze předjímat konkrétní technické parametry či přesné umístění záměrů OZE. Obavy z negativních vlivů hluku a stroboskopického efektu řeší podmínky stanovené ve všech územních opatřeních pro akcelerační oblasti pro VTE, které ukládají zpracování hlukové studie, studie působení stroboskopického efektu, včetně minimalizace shadow flicker efektu, a také omezují světelné zatížení. Akcelerační oblasti pro VTE byly vymezeny s odstupem alespoň 500 m od obytné zástavby s ohledem na snížení rizik pro obyvatele. V případě, že by záměr nesplňoval zákonné hygienické limity (nařízení vlády č. 272/2011 Sb., o ochraně zdraví před nepříznivými účinky hluku a vibrací) a další požadavky vyplývající z příslušných právních předpisů (např. požární bezpečnost) a současně podmínky v územním opatření, nemůže být povolen. Odpovědnost za škody má provozovatel větrné elektrárny, který odpovídá za její technický stav a bezpečnost provozu podle občanského zákoníku (zákon č. 89/2012 Sb.). Vymezení akcelerační oblasti v ÚRP nezakládá možnost vyvlastnění ani právo na výstavbu VTE a nevylučuje jiné využití území. Nebylo prokázáno, že by instalace VTE měla významný negativní vliv na cenu nemovitostí či provádění investic. Lokální dopady na cenu nemovitostí konkrétních záměrů nelze posuzovat na koncepční úrovni při vymezování akceleračních oblastí v ÚRP. Návrh Změny č. 2 ÚRP byl připraven v souladu s platnou legislativou ČR a EU, včetně správního řádu, stavebního zákona, zákona č. 249/2025 Sb. (ZOZE) zákona č. 114/1992 Sb. (ZOPK), směrnice RED III, směrnice o ochraně volně žijících ptáků a směrnice o stanovištích. Vymezení akceleračních oblastí a podmínky v územních opatřeních jsou stanoveny na základě zákona a v jeho mezích. Dopad na veřejné zájmy byl posouzen VVURÚ.
9450.	Tichota Marek	MMR-46774-2026-81	99czzg	AOV83	Podatel nesouhlasí s vymezením akcelerační oblasti AOV83 a žádá, aby tato akcelerační oblast nebyla ve Změně č. 2 Územního rozvojového plánu vymezena a aby nebylo vydáno územní opatření AOV83. **Odůvodněni uplatněné připominky.** **1.Direktivní vymezeni AOV** podatel namítá, že není nezbytné (a neplyne to ani ze směrnice EU RED III), aby akcelerační oblasti pro VTE (dále jen ,,AOV") byly vymezeny direktivně na celostátní úrovni. je naprosto dostačujIcI, když by Změna	**Akceptováno částečně.** Akcelerační oblast AOV83 Chorušice byla zmenšena. Akcelerační oblasti byly vymezeny na celostátní úrovni v Z2 ÚRP na základě Zadání Z2 ÚRP schváleného Vládou ČR. Vymezení akceleračních oblastí proběhlo na základě biologického posouzení konkrétních území podle § 11 odst. 3 resp. 4 ZOZE, jehož výsledky spolu s výsledky vyhodnocení vlivů na životní prostředí (SEA, Příloha č. 5 k odůvodnění Z2

Poř. č.	Připomínkové místo	Číslo jednací	Článek	AO	Připomínka	Vyhodnocení
					č. 2 Územního rozvojového plánu (dále jen ,,Změna č. 2°') dala obcím povinnost, aby prověřily možnosti vymezeni AOV 1 v územních plánech. Na základě tohoto pokynu by samosprávy znalé místních poměrů po dohodě s občany vymezily vhodné lokality pro VTE. Díky tomu by byly zohledněny s potřebnou pečlivostí a v nutné podrobnosti zásahy do veřejných zájmů, které není možné na úrovni Změny č. 2 zhodnotit, neboť to její velké měřítko neumožňuje. **2. Diskriminační vymezeni AOV** Ve Změně č. 2 ÚRP není dostatečně vysvětleno, proč je třeba vymezit akcelerační oblasti právě tak, jak to činí Změna č. 2, jinými slovy není pochopitelné, proč právě počet AOV, se kterým Změna č, 2 počítá, povede ke splnění klimatických a energetických cllů a proč vymezeni jiné oblasti již není zapotřebí nebo proč by klimatické a energetické cíle nemohly být plněny i bez AOV83, když není ke splněni těchto cllů (které ani nejsou ve Změně č. 2 specifikovány) zapotřebí ani o jednu AOV více. Lokalita, kde je AOV83 přitom není nijak výjimečná z hlediska potenciálu pro VTE (nebo alespoň není ve Změně č. 2 přesvědčivě popsáno, proč se AOV83 svým větrným potenciálem tak výrazně odlišuje od dalších oblastí, kde AOV vymezeny nebyly). Lze tedy předpokládat, že existují jiné shodné oblasti, kde však z nejasných důvodů AOV nebyly vymezeny. To považuje podatel za diskriminační. Diskriminovány jsou i samosprávy, na jejichž území jsou AOV vymezeny. Vymezeni AOV totiž představuje jakousi stavební uzávěru, kdy obec nemůže v dotčeném území měnit územní plán podle svých potřeb, ale musí respektovat vymezenou AOV. Vedle toho pak nebudou investoři VTE motivováni, aby s obci uzavřeli férovou plánovací smlouvu a poskytli obci a jejím občanům dostatečné kompenzace za negativní dopady provozu VTE. Záměry VTE povolované v AOV totiž budou protežovány a jejich výstavba výrazně usnadněna. Tato diskriminace přímo ovlivňuje i občany samospráv. **3. Nedostatečné posouzeni vlivů** Vymezeni AOV s největší pravděpodobností povede k tomu, že záměry VTE v nich umisťované budou upřednostňovány a nedojde už nikdy k řádnému posouzení jejich negativních dopadů na životní prostředí, na zdraví a životy lidi. Proto by mělo být vyhodnoceni vlivů Změny č. 2 a územního opatřeni pro AOV83 extrémně podrobné a kvalitní, prakticky na úrovni EIA. Překážkou pro takové podrobné posouzeni je ale fakt, že je měřítko Územního rozvojového plánu příliš velké a neumožňuje skutečně posoudit dopady vymezení AOV(jiné by to bylo na úrovni územního plánu, resp. v procesu EIA se znalostí konkrétního záměru). Vzhledem k tomu, že na vymezeni akceleračních oblastí naváže zrychlené a zjednodušené povolovací řízeni před Dopravním a energetickým stavebním úřadem (DESÚ), v rámci kterého bude úřad prakticky pouze ověřovat, zda jsou záměry v souladu s vágními a nicneřlkajlmi podmínkami územního opatřeni AOV83. V souladu s těmito obecnými podmínkami ale budou téměř jakékoliv záměry, což znamená, že vlivy VTE realizovaných v AOV83 nebudou nikdy reálně posouzeny. Podatel se domnívá, že je nezbytné, aby všechny vlivy VTE byly skutečně a podrobně posouzeny. Vágní posouzeni Změny č. 2 nebo územního opatřeni AOV83 je naprosto nedostatečné. Podatel se domnívá, že vadné posouzení dopadů VTE může mít nejen přímý vliv na jeho zdraví včetně psychické pohody, ale také to může ovlivnit socioekonomický rozvoj obce, ve které žije. Podatel ještě připomíná, že nedošlo ke kumulativnímu zhodnoceni vlivů v důsledku vymezeni tří AOV v těsné blízkosti (AOV82, AOV83 a AOV84). **4. Zanedbatelné pozitivní vlivy vymezení AO**	ÚRP) byly zapracovány do návrhu Změny č. 2 ÚRP. Oblasti, u nichž autorizované osoby identifikovaly významné negativní nebo kumulativní vlivy, byly ze Z2 ÚRP vyloučeny (odůvodnění Z2 ÚRP, odst. 32). Zpracování VVURÚ odpovídá obsahem i strukturou požadavkům obsaženým v příloze č. 4 stavebního zákona, včetně posouzení kumulativních a synergických vlivů. Ve VVURÚ (včetně SEA) byly posuzovány akcelerační oblastí, nikoliv konkrétní záměry, a podrobnost odpovídá měřítku ÚRP a územních opatření. Vymezení akcelerační oblasti v ÚRP nezakládá právo na výstavbu VTE ani nevylučuje jiné využití území. Při vymezení akceleračních oblastí nelze předjímat konkrétní technické parametry či přesné umístění záměrů OZE. Obavy z negativních vlivů hluku a stroboskopického efektu řeší podmínky stanovené ve všech územních opatřeních pro akcelerační oblasti pro VTE, které ukládají zpracování hlukové studie, studie působení stroboskopického efektu, včetně minimalizace shadow flicker efektu. V případě, že by záměr nesplňoval zákonné hygienické limity (nařízení vlády č. 272/2011 Sb., o ochraně zdraví před nepříznivými účinky hluku a vibrací) a současně podmínky v územním opatření, nemůže být povolen. Jedním z podkladů pro zpracování Z2 ÚRP byl dokument Akcelerační oblasti, předvýběr ploch k výstavbě VTE, Screening území ČR z hlediska ochrany krajinného rázu (Roman Bukáček, Simona Vondráčková, 2025). Při vymezování akceleračních oblastí byl krajinný ráz dále prověřován, a to s ohledem na hodnoty území. Vlivy na krajinný ráz pak byly dále vyhodnoceny v rámci VVURÚ, a to jak z hlediska navrhovaného souboru akceleračních oblastí jako celku, tak pro jednotlivá území v kartách akceleračních oblastí, které obsahují i mapy viditelnosti (Příloha SEA). Podmínky v územních opatřeních pak dále omezují barevné řešení doprovodných staveb a rozsah trvalých terénních úprav. Samotný způsob vymezení akceleračních oblastí na základě podkladů (biologická posouzení, mapy citlivosti ptáků vůči výstavbě VTE zpracované ČSO, území významná pro netopýry dle podkladů ČESON, biotopy zvláště chráněných druhů velkých savců a další) a nařízení vlády č. 507/2025 Sb. minimalizuje vliv na složky životního prostředí. Pro všechny akcelerační oblasti jsou současně pořizována územní opatření, která obsahují opatření stanovená na základě biologických posouzení. Tato opatření dále zmírňují negativní vlivy, které nebylo možné vyloučit vymezením akcelerační oblasti. Podmínky v územních opatřeních zahrnují ochranu prvků lokálního ÚSES a všech biokoridorů, ochranu biotopů, ZPF a PUPFL, dále povinnost biologického dozoru, monitoring mortality ptáků a netopýrů, detekční systémy a další podmínky specifické vzhledem ke konkrétní akcelerační oblasti.

Poř. č.	Připomínkové místo	Číslo jednací	Článek	AO	Připomínka	Vyhodnocení
					V odůvodnění Změny č. 2 ani územního opatření není možné dohledat vyčísleni přínosu AOV83 pro sníženi energetické závislosti anebo sníženi produkce CO,. Ve vyhodnnoceni vlivů územního opatřeni AOV83 se ale uvádí k pozitivním vlivům (přínosům) vymezeni AOV a realizace VTE: ,,Zanedbatelný až mírně pozitivní vliv k ochraně klimatu uplatnění AO se uplatní v globálním měřítku, tedy i z hlediska přeshraničního působení" V dokumentaci Změny č. 2 a územního opatřeni je tedy přiznáno, že přínosy VTE realizovaných v AOV83 budou zanedbatelné, byt' chybí konkrétní čísla. V takové situaci není pochopitelné, jak mohl zájem na vymezení AOV83 převážit nad ostatními konkrétně specifikovanými veřejnými zájmy, které naopak výstavba vte ovlivni výrazně (byť to nekvalitně zpracované vyhodnocení Změny Č. 2 a územního opatřeni nepřiznává). Dále se ve vyhodnoceni územního opatřeni AOV83 uvádí: uVliVy na ovzduší v době výstavby zanedbatelné (prašnost při přesunu zemin, emise ze spalováni PHM, sekundární prašnost), v době provozu mírně pozitivní z důvodu náhrady spalovacích zdrojů při výrobě el. energie." Vzhledem k tomu, že se ve vyhodnoceni uvádí, že vliv AOV83 na ochranu klimatu bude zanedbatelný, bude logicky zanedbatelný rozsah, ve kterém VTE realizované v AOV83 nahradí spalovací zdroje. Změna č. 2 ani územní opatření tento závěr nevyvrací, neobsahuji totiž vyčíslení toho, v jak velkém rozsahu VTE realizované v AOV83 nahradí spalovací zdroje a jaký přesně vliv bude mít tato náhrada na cíle sledované Změnou č. 2, tedy snlženi energetické závislosti ČR a sníženi produkce CO2. Je také třeba řádně vyhodnotit, proč těchto cílů nelze dosáhnout jinými způsobí (zvýšeni počtu bloků JEDU, popř. JETE, rozvoj vodíkové infrastruktury v souladu s Vodíkovou strategii ČR, větší důraz na rozvoj FVE). Proto ani blíže nespecifikovaná náhrada spalovacích zdrojů není důvod, proč by měl zájem na vymezení AOV83 převážit nad jinými zájmy v území. **5. výška VTE a rozloha AO** Ve Změně č. 2 ani v územním opatřeni pro AOV83 není vysvětleno, proč byla zvolena právě tato rozloha AO a proč má AOV právě tyto konkrétní hranice a proč právě toto vymezeni AOV povede ke splněni cílů Změny č. 2. jinými slovy není vysvětleno, proč nemůže být AO vymezena jiným způsobem tak, aby kupř. byly VTE umisťovány v dostatečné vzdálenosti od zastavěného území a zastavitelných ploch podle územních plánů (min 1,5 km) a není porovnáno, zda by toto jiné vymezení AOV třeba také nevedlo ke splněni cilů Změny č. 2. Podatel se domnívá, že to ale vzhledem k nespecifičnosti cílů Změny č. 2 není ani možné, proto by také vůbec neměla být aov83 vymezena. **6.Hluková zátěž, vibrace a stroboskopický efekt** Podatel zásadně nesouhlasí s tím, že Změna č. 2 ani příslušné územní opatření vůbec neřeší negativní dopady hluku. Hluk totiž Změna č. 2 chápe jako normální integrální součást VTE, bez které to prostě nejde a je třeba se s tím smířit. Tento přistup nejlépe demonstruje přirovnáni hluku z VTE k v podstatě příjemnému ,,šumění lesa': které mohou zaregistrovat jen neurotické osoby. Podatel se proto domnívá, že hlukové vlivy nebyly zhodnoceny a ve skutečnosti to ani není možné bez znalosti konkrétního projektu. Podatel zdůrazňuje, že nepovažuje za dostatečné, aby byla hluková zátěž řešena až v hlukové studii zpracované investorem. Takový přistup není schopný zajistit reálnou ochranu lidského zdraví. Podatel dále nesouhlasí s tím, že vůbec nedošlo k posouzeni vlivů infrazvuku, nlzkofrekvenčniho hluku a vibraci, ačkoliv odborné studie upozorňují na rizika spojená s těmito doprovodnými jevy provozu VTE. Podatel se domnívá, že nebyl ani řádně zhodnocen vliv vibraci na nemovitosti.	V souvisejících územních opatření jsou stanoveny podmínky, které zajišťují ochranu protierozních opatření, funkčních melioračních zařízení, vodních toků a ploch a rovněž omezující možné terénní úpravy. Vzhledem k charakteru a rozsahu potenciálních záměrů se při naplnění podmínek nepředpokládá realizace zpevněných ploch v takovém rozsahu, který by mohl významně ovlivnit vodní režim v rámci akceleračních oblastí. V souladu s požadavky vodního zákona se v rámci procesu povolování záměru bude vyjadřovat vodoprávní úřad. Významné ovlivnění mikroklimatu se u akceleračních oblastí pro VTE ani FVE nepředpokládá. Ochrana ZPF je řešena v souvisejících územních opatřeních. Podmínkami je zajištěno, že nebudou vznikat neobhospodařovatelné zbytkové zemědělské pozemky ani pozemky bez přístupu k veřejně přístupné pozemní komunikaci. Dále je v nich požadavek na upřednostní nižších tříd ochrany ZPF při realizaci záměrů OZE a je stanovena maximální plocha dlouhodobého nebo trvalého odnětí ZPF pro záměry OZE v celé akcelerační oblasti. Souhlas s odnětím ze ZPF bude vydán v navazujícím řízení dle stavebního zákona. Vymezení akcelerační oblasti v ÚRP nezakládá možnost vyvlastnění ani právo na výstavbu VTE a nevylučuje jiné využití území. Nebylo prokázáno, že by instalace VTE měla významný negativní vliv na cenu nemovitostí či provádění investic. Lokální dopady na cenu nemovitostí konkrétních záměrů nelze posuzovat na koncepční úrovni při vymezování akceleračních oblastí v ÚRP.

Poř. č.	Připomínkové místo	Číslo jednací	Článek	AO	Připomínka	Vyhodnocení
					Stejně tak nebyl řádně posouzen z hlediska vlivů tzv. stroboskopický efekt, kdy se posouzeni zejména nezaměřilo na obtěžující dopady stroboskopického efektu. **7.Vlivy na krajinný ráz** Větrné elektrárny mají zásadní vlivy na krajinný ráz. Ve Vyhodnoceni vlivů územního opatření AOV83 se uvádí: ,,Z analýzy viditelnosti vyplývá, že hodnocené území se vyznačuje vysokou koncentraci kulturně-historických hodnota zároveň velmi citlivým vztahem ke krajině Kokořínska a k ikonické dominantě Bezděžu. V bezprostředním okolí se uplatňuje kostel Nanebevzetí Panny Marie, kostel Sv. Jakuba Většího, fara, kaple Nejsvětější Trojice, zámek a historická venkovská zástavba. Ve vzdálenosti do 2 km navazuji kostel Sv. Martina, radnice, sokolovna a další objekty utvářej/cl obraz sídla. V širším území do 5 km a 15 km se pak prosazuje mimořádně bohatý soubor památek, včetně hradu Kokořín, hradu Houska, hradišť, kostelů, tvrzí, zámků a historických areálů. Rozhoduj/c/ hodnotou je zde ochrana vnitřníscenérie Kokořínska a nerušených výhledů na Bezděz. Současně je třeba zachovat obraz Mšena a jeho historického jádra v krajině, včetně vazeb na příjezdové komunikace, turistické trasy a další frekventovaná místa, odkud se uplatňuji ikonické pohledy na město i na širší krajinný rámec. Bezděz zde nepůsobí jen jako vzdálená dominanta, ale jako jeden z hlavních určuj/c/ch prvků krajinné identity celého prostoru." jak je možné, že všechny tyto vlivy jsou hodnoceny jako zanedbatelné, když přitom VTE budou představovat novou dominantu, která jednoznačně výrazně ovlivní krajinu, to není ve Změně Č. 2 ani v územním opatření vysvětleno. Vliv vte na krajinný ráz bude mít ještě další dopady - již napořád bude hodnota krajinného rázu snížena, takže bude možné do území umisťovat i další záměry, které by jinak kvůli ochraně krajinného rázu nebyly přípustné. **8.Vlivy na zvířata** VTE velmi silně ovlivňuji jak ptáky a letouny, tak savce a hmyz, dokonce i obojživelníky aj. Vyhodnoceni územního opatřeni AOV83 však všechny tyto vlivy zlehčuje. Vyhodnocení proto nelze považovat za dostatečné. v území, kde má být AOV vymezena se nachází řada ptáků i letounů. jejich úmrtí ale Změna č. 2 chápe jako integrální a v podstatě běžnou součást provozu VTE, se kterou je třeba se smířit a příliš ji neřešit. Ve vztahu k ptákům územní opatření neobsahuje žádná reálná a funkční kompenzační opatřeni. V podstatě jen počítá s tím, že pro ochranu ptáků bude použito ,,vhodné technické řešeni". Tím se zřejmě myslí odpuzovače, ale není vůbec vysvětleno, v jaké míře tyto odpuzovače zamezí střetům ptáků s lopatkami VTE. jiným opatřením má být zařízeni, které zastaví roztočený rotor, ale ani zde není blíže popsáno, jak přesně bude zajištěno, aby tento mechanismus byl skutečně funkční. Jde-li o letouny, pak je opatřením k jejich ochraně monitoring prováděni provozovatelem VTE. Takové opatřeni není vůbec schopno netopýry ochránit, ačkoliv právě netopýři jsou extrémně ohroženi VTE. Pro savce představuji vte především vizuální bariéru v území, čímž omezuji jich migraci, a vedle toho je nepříznivě ovlivňuji hlukové dopady provozu VTE a vibrace. Kromě toho VTE mohou poškodit i jejich biotopy, neboť ovlivňuji lokální klima a tím i ekosystémy. Odůvodněni Změny č. 2 ani územního opatřeni nevysvětluje, proč dostala AOV83 přednost před ochranou zvířat. **9. Vlivy na vodní poměry a lokální klima** Ve vyhodnoceni vlivů Změny č. 2 ani územního opatření AOV83 není popsáno, jak byly hodnoceny vlivy VTE na spodní vody a celkově na vodní poměry a na jejich možné změny v důsledku výstavby a provozu VTE. V době, kdy se celá ČR potýká s extrémními suchy a vody je stále méně, je třeba tuto otázku brát	

Poř. č.	Připomínkové místo	Číslo jednací	Článek	AO	Připomínka	Vyhodnocení
					velmi vážně a rozhodně nelze pouze stroze konstatovat, že vVTEmají přednost, ,,protože mají prostě přednost". Je totiž faktem, že VTE, zejména ty extrémně vysoké, mají železobetonové základy, které jsou schopny vodní poměry v krajině narušit. Pro VTE se také buduje infrastruktura, která také může narušit tok podzemní vody anebo snížit množstvi vody proudící do blízkých vodních toků nebo vodních zdrojů. výstavba vte také odstraňuje ochranné vrstvy půdy a podloží, čímž činí podzemní vodu pod nimi zranitelnější vůči znečištění z úniků nebo rozlitých látek z vozidel nebo zařízeni použitých k jejich výstavbě a vůči únikům a látkám z turbín a související infrastruktury během provozu. Je také známo, že vte velmi výrazně ovlivňují klima ve svém okolí (negativně). jedná se především o dopady na teplotu zemského povrchu, fyzikálně-chemické vlastnosti půdy, rychlost větru, vlhkost a srážky. Větrné elektrárny na pevnině mají významný otep|ovací v|iv na teplotu zemského povrchu v noci. V důsledku zhoršováni fyzikálně- chemických vlastností půdy dochází k vysušováni lokalit nacházejících se u VTE. Půdní vlhkost navíc ovlivňuje rovnováhu ekosystému, což ohrožuje ekologickou stabilitu krajiny a některé druhy zvířat. Z vyhodnocení územního opatřeni AOV83 ani Změny č. 2 jako celku ani z jejich odůvodněni není vůbec zřejmé, jak bylo s těmito fakty naloženo. **10. Vlivy na zemědělský půdní fond** Ve vyhodnoceni územního opatřeni se uvádí: ,,Přítomnost ZPF převažuje v I. a //. třídě ochrany, nepatrné zábory také v III. až V. třídě ochrany. S ohledem na velmi nízký rozsah záborů ve vyšší třídě ochrany dále neřešeno. V pří'padě VTE a doprovodných staveb (rozvoden, úložišť el. energie, komunikací apod.) v AO je zábor pro zajištění , bezpečnosti hodnocení považován za trvalý. Uplatnění AO nebude mít vliv na ekologické funkce půdy. Zábor půdy ; je s ohledem na relativně malou výměru a na rozlohu zemědělské půdy v AO a jejím okolí považován za mírně negativní vliv." Rozsah záborů je přitom následující 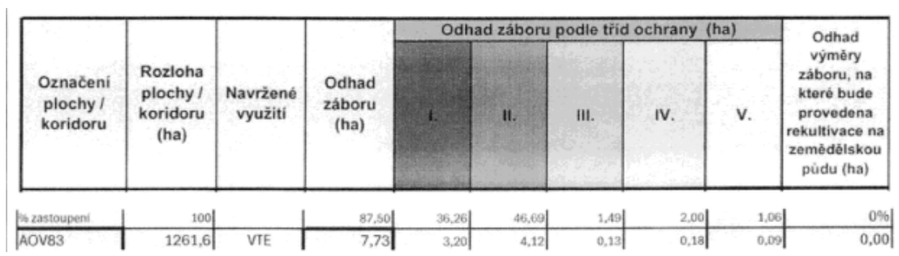 Podle názoru podatele nelze považovat trvalé zničení téměř 7,5 hektarů cenné půdy (tento odhad může být navíc podhodnocen) za něco, co není třeba řešit. Takové zdůvodněni záborů je bizarní a nedostačuje požadavkům v § 4 odst. 3 zákona č. 334/1992 Sb,, o ochraně ZPF, kde se mj. uvádí, že zemědělskou půdu I. a ||. třídy ochrany lze v územně plánovací dokumentaci určit k jinému než zemědělskému účelu nebo odejmout pouze v případech, kdy jiný veřejný zájem výrazně převažuje nad veřejným zájmem ochrany zemědělského půdního fondu.	

Označení plochy / koridoru	Rozloha plochy / koridoru (ha)	Navržené využití	Odhad záboru (ha)	Odhad záboru podle tříd ochrany (ha) I.	II.	III.	IV.	V.	Odhad výměry záboru, na které bude provedena rekultivace na zemědělskou půdu (ha)
% zastoupení	100		87,50	36,26	46,09	1,49	2,00	1,06	0%
AOV83	1261,6	VTE	7,73	3,20	4,12	0,13	0,18	0,09	0,00

Poř. č.	Připomínkové místo	Číslo jednací	Článek	AO	Připomínka	Vyhodnocení
					Podatel se ze Změny č. 2 ani územního opatření AOV83 a jejich odůvodnění nedozvěděl, jak bylo doloženo, že výrazně převažuje veřejný zájem na realizaci VTE nad zájmem na ochraně cenných částí ZPF. Nezjistil ani to, jak zábor ZPF přispěje k tomu, aby byly zmírněny dopady změny klimatu nebo aby byla zvýšena energetická soběstačnosti ČR (a v jakém rozsahu se tak stane). Podatel také neví, proč není možné VTE realizovat jinde, kde by k záborům cenných půd nedošlo. Na uvedené otázky by měla Změna Č. 2 odpovědět velmi přesně nebo akcelerační oblast nevymezovat a ponechat vše na územní plány a povolovací řízeni, kde budou moct být zábory skutečně podrobně posouzeny a vyhodnoceny. 11. Další připomínky podatele: 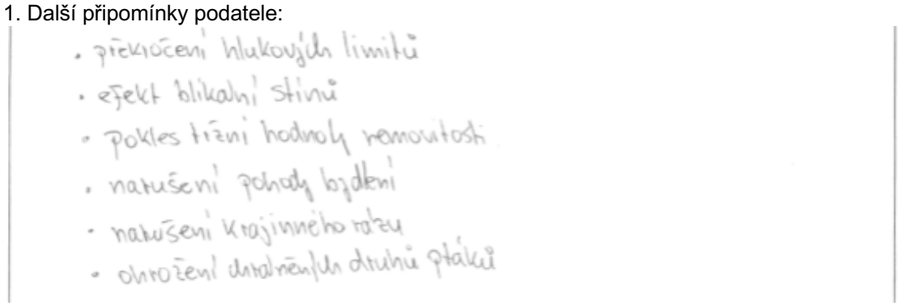 	
9451.	Jiří Šticha	MMR-46775-2026-81	99czj 99czk	AOV56 AOV57	Věc: **<u>Připomínka k návrhu Změny č. 2 Územního rozvojového plánu ČR (ÚRP ČR)</u>** Podávám připomínku k návrhu vymezení akceleračních oblasti pro větrné elektrárny (VTE) v území: **AOV č. 56 Vrabčiny a AOV č. 57 Bílá skála, Plzeňský kraj** Na základě níže uvedených důvodů nesouhlasím s tímto návrhem změny č. 2 ÚRP ČR, který se týká vymezení akceleračních oblastí pro výrobu energie z obnovitelných zdrojů. Uvádím základní **důvody**: **1) Nedostatky návrhu** · návrh není dostatečně odůvodněn a **chybí konkrétní podklady** (zákon č. 500/2004 Sb.) · nebyly dostatečně posouzeny **dopady na životní prostředí** (zákon č. 100/2001 Sb.) · hrozí **narušení krajiny a přírody** (zákon č. 114/1992 Sb.) · návrh **nerespektuje ochranu hodnot území a kvalitu bydlení** (zákon č. 283/2021 Sb.) · nebyly posouzeny jiné **varianty řešeni, zejména využití brownfieldů** (opuštěných a již narušených ploch) a návrh tak neodůvodněně zasahuje do volné krajiny · vychází **pouze z expertních odhadů** (počet věži, výkon, rozmístění) · návrh **řeší problémy až dodatečně**, místo aby jim předešel · nejsou dostatečně vyhodnoceny **kumulativní dopady více záměrů v území** **2) Příroda a krajina** · výskyt chráněných druhů (ptáci, netopýři) a zásah do migračních tras (vlk. rys apod.) · narušení prvků ÚSES (biokoridory) · zásadní změna krajiny a její industrializace · dominantní stavby (až cca 250 m vysoké) viditelné na velké vzdálenosti · chybí posouzení nočního osvětlení · nedostatečně řešen kumulativní vliv více větrných elektráren **3) Voda a klima** · narušení vsakování vody do půdy a změna odtokových poměrů · zhoršení schopnosti krajiny zadržovat vodu a riziko vysychání krajiny · nedostatečné odstupy od vodních toků (např. 8 m) · chybí posouzení vlivu na mikroklima	**Akceptováno částečně** Akcelerační oblast AOV56 Vrabčiny byla zmenšena. Akcelerační oblasti byly vymezeny na celostátní úrovni v Z2 ÚRP na základě Zadání Z2 ÚRP schváleného Vládou ČR. Vymezení akceleračních oblastí proběhlo na základě biologického posouzení konkrétních území podle § 11 odst. 3 resp. 4 ZOZE, jehož výsledky spolu s výsledky vyhodnocení vlivů na životní prostředí (SEA, Příloha č. 5 k odůvodnění Z2 ÚRP) byly zapracovány do návrhu Z2 ÚRP. Návrh Z2 ÚRP a jeho odůvodnění, návrh souvisejících územních opatření a jejich odůvodnění obsahují náležitosti v souladu s příslušnými právními předpisy, včetně správního řádu, stavebního zákona a dalších. Zpracování VVURÚ odpovídá obsahem i strukturou požadavkům obsaženým v příloze č. 4 stavebního zákona, včetně posouzení kumulativních a synergických vlivů, vlivů na zdraví a hodnocení nulové varianty (platné znění ÚRP) vůči variantě navrhované (Z2 ÚRP). Zadání Z2 ÚRP schválené Vládou ČR nepožadovalo jiná variantní řešení. Ustanovení § 4 odst. 3 ZOZE a čl. 15c směrnice RED III sice upřednostňují brownfieldy a degradované plochy, avšak nevylučují vymezení akcelerační oblasti na jiných pozemcích. Vymezení výhradně na degradovaných plochách nebylo s ohledem na prostorové nároky technologie větrných elektráren proveditelné. Samotný způsob vymezení akceleračních oblastí na základě podkladů (biologická posouzení, mapy citlivosti ptáků vůči výstavbě VTE zpracované ČSO, území významná pro netopýry dle podkladů ČESON, biotopy zvláště chráněných druhů velkých savců a další) a nařízení vlády č. 507/2025 Sb.

Poř. č.	Připomínkové místo	Číslo jednací	Článek	AO	Připomínka	Vyhodnocení
					4) Zemědělská půda · zábor a znehodnocení kvalitní půdy · možné zásahy do půd I. a II. třídy ochrany (nejcennější pudy) · zhutnění půdy a zvýšení eroze a rozdělení (fragmentace) pozemků · nejasný stav a poškození meliorací **5) Dopady na obyvatele** · hluk a jeho dlouhodobý vliv · blikání stínů (stroboskopický efekt) · změna charakteru bydlení · pokles hodnoty nemovitosti · není dostatečně vysvětleno, jak byla stanovena vzdálenost od obytné zástavby **6) Technická a bezpečnostní rizika** · odlet ledu z rotorů v zimě · zásah bleskem · požáry zařízení (obtížně zvládnutelné zásahy) · pád části konstrukce · únik provozních kapalin · šíření požáru do krajiny · kontaminace půdy a vody Není jasné, kdo nese **odpovědnost za škody na zdraví a majetku**. **7) Kumulace vlivů** · sčítání hluku, zásahů do krajiny a vizuální zátěže · dopady více elektráren nejsou vyhodnoceny společně · výsledný dopad na životní prostředí i lidi může být výrazně vyšší **8) Rozpor se zákony ČR a EU** · správní řád (zákon č. 500/2004 Sb.) · ochrana přírody (zákon č. 114/1992 Sb.) · EIA (zákon č. 100/2001 Sb.) · ochrana půdy (zákon č. 334/1992 Sb.) · stavební zákon (zákon č. 283/2021 Sb.) · nesplnění podmínek směrnice EU RED III (nevhodně zvolená lokalita, nevyřešené dopady) · návrh může zasahovat do práva na příznivé životní prostředí a ochranu zdraví podle Listiny základních lidských práv a svobod (čl. 31, čl. 35, čl. 11) · porušení principu předběžné opatrnosti (čl. 191 SFEU), návrh je předkládán bez dostatečných podkladů a při existenci důvodných pochybností o jeho dopadech Navržená oblast **má zásadní střety s přírodou, krajinou, vodou i životem obyvatel**. Tyto problémy nejsou odstraněny, pouze částečně zmírňovány. Návrh nemá dostatečné podklady, neřeší varianty a nehodnotí kumulativní dopady, proto **požaduji vyloučení akcelerační oblasti z návrhu.**	minimalizuje vliv na složky životního prostředí. Pro všechny akcelerační oblasti jsou současně pořizována územní opatření, která obsahují opatření stanovená na základě biologických posouzení. Tato opatření dále zmírňují negativní vlivy, které nebylo možné vyloučit vymezením akcelerační oblasti. Podmínky v územních opatřeních zahrnují ochranu prvků lokálního ÚSES a všech biokoridorů, ochranu biotopů, ZPF a PUPFL, dále povinnost biologického dozoru, monitoring mortality ptáků a netopýrů, detekční systémy a další podmínky specifické vzhledem ke konkrétní akcelerační oblasti. Jedním z podkladů pro zpracování Z2 ÚRP byl dokument Akcelerační oblasti, předvýběr ploch k výstavbě VTE, Screening území ČR z hlediska ochrany krajinného rázu (Roman Bukáček, Simona Vondráčková, 2025). Při vymezování akceleračních oblastí byl krajinný ráz dále prověřován, a to s ohledem na hodnoty území. Vlivy na krajinný ráz pak byly dále vyhodnoceny v rámci VVURÚ, a to jak z hlediska navrhovaného souboru akceleračních oblastí jako celku, tak pro jednotlivá území v kartách akceleračních oblastí, které obsahují i mapy viditelnosti (Příloha SEA). Podmínky v územních opatřeních pak dále omezují barevné řešení doprovodných staveb a rozsah trvalých terénních úprav. V souvisejících územních opatření jsou stanoveny podmínky, které zajišťují ochranu protierozních opatření, funkčních melioračních zařízení, vodních toků a ploch a rovněž omezující možné terénní úpravy. Vzhledem k charakteru a rozsahu potenciálních záměrů se při naplnění podmínek nepředpokládá realizace zpevněných ploch v takovém rozsahu, který by mohl významně ovlivnit vodní režim v rámci akceleračních oblastí. V souladu s požadavky vodního zákona se v rámci procesu povolování záměru bude vyjadřovat vodoprávní úřad. Významné ovlivnění mikroklimatu se u akceleračních oblastí pro VTE ani FVE nepředpokládá. Ochrana ZPF je řešena v souvisejících územních opatřeních. Podmínkami je zajištěno, že nebudou vznikat neobhospodařovatelné zbytkové zemědělské pozemky ani pozemky bez přístupu k veřejně přístupné pozemní komunikaci. Dále je v nich požadavek na upřednostní nižších tříd ochrany ZPF při realizaci záměrů OZE a je stanovena maximální plocha dlouhodobého nebo trvalého odnětí ZPF pro záměry OZE v celé akcelerační oblasti. Souhlas s odnětím ze ZPF bude vydán v navazujícím řízení dle stavebního zákona. Při vymezení akceleračních oblastí nelze předjímat konkrétní technické parametry či přesné umístění záměrů OZE. Obavy z negativních vlivů hluku a stroboskopického efektu řeší podmínky stanovené ve všech územních opatřeních pro akcelerační oblasti pro VTE, které ukládají zpracování hlukové studie, studie působení stroboskopického efektu, včetně

Poř. č.	Připomínkové místo	Číslo jednací	Článek	AO	Připomínka	Vyhodnocení
						minimalizace shadow flicker efektu, a také omezují světelné zatížení. Akcelerační oblasti pro VTE byly vymezeny s odstupem alespoň 500 m od obytné zástavby s ohledem na snížení rizik pro obyvatele. V případě, že by záměr nesplňoval zákonné hygienické limity (nařízení vlády č. 272/2011 Sb., o ochraně zdraví před nepříznivými účinky hluku a vibrací) a další požadavky vyplývající z příslušných právních předpisů (např. požární bezpečnost) a současně podmínky v územním opatření, nemůže být povolen. Odpovědnost za škody má provozovatel větrné elektrárny, který odpovídá za její technický stav a bezpečnost provozu podle občanského zákoníku (zákon č. 89/2012 Sb.). Vymezení akcelerační oblasti v ÚRP nezakládá možnost vyvlastnění ani právo na výstavbu VTE a nevylučuje jiné využití území. Nebylo prokázáno, že by instalace VTE měla významný negativní vliv na cenu nemovitostí či provádění investic. Lokální dopady na cenu nemovitostí konkrétních záměrů nelze posuzovat na koncepční úrovni při vymezování akceleračních oblastí v ÚRP. Návrh Změny č. 2 ÚRP byl připraven v souladu s platnou legislativou ČR a EU, včetně správního řádu, stavebního zákona, zákona č. 249/2025 Sb. (ZOZE) zákona č. 114/1992 Sb. (ZOPK), směrnice RED III, směrnice o ochraně volně žijících ptáků a směrnice o stanovištích. Vymezení akceleračních oblastí a podmínky v územních opatřeních jsou stanoveny na základě zákona a v jeho mezích. Dopad na veřejné zájmy byl posouzen VVURÚ.
9452.	Nováková Šárka	MMR-46776-2026-81	99czzn 99czzo	AOV90 AOV91	**Věc: Připomínky k návrhu Změny č. 2 Územního rozvojového plánu České republiky – Mezilečí, Posadov, AOV90 Studenec a AOV91 Staré Buky** **Nesouhlasím:** 1. se zařazením katastrálního území Mezilečí a Posadov mezi území vhodná pro budoucí rozvoj větrných elektráren, 2. s vymezením akcelerační oblasti AOV90 Studenec, 3. s vymezením akcelerační oblasti AOV91 Staré Buky. Domnívám se, že dotčené území nevykazuje charakter nekonfliktní lokality vhodné pro zrychlené povolování větrných elektráren a že navrhované řešení nebylo dostatečně odůvodněno a vyhodnoceno. Za zásadní považuji zejména: - nedostatečné vyhodnocení dopadů na kvalitu života obyvatel, - nedostatečné vyhodnocení vlivů na krajinný ráz a charakter Podkrkonoší, - nedostatečné posouzení dopadů na chráněné druhy živočichů, ptactvo a netopýry, - nedostatečné posouzení vlivů na lesní porosty, vodní režim krajiny a ekologickou stabilitu území, - nedostatečné vyhodnocení kumulativních a synergických vlivů, - nedostatečné odůvodnění, proč mají být právě tato území určena pro rozvoj větrné energetiky.	**Akceptováno.** Akcelerační oblast AOV90 Studenec byla vypuštěna. Akcelerační oblasti AOV91 Staré Buky byla vypuštěna.

Poř. č.	Připomínkové místo	Číslo jednací	Článek	AO	Připomínka	Vyhodnocení
					Jako obyvatelka území a matka dvou dětí vyrůstajících v tomto prostředí považuji za důležité zachování kvalitního životního prostředí, krajinného rázu, přírodních hodnot a podmínek pro klidné bydlení. Dále jako majitelka a chovatelka koní v tomto prostředí považuji za důležité zachování kvalitního životního prostředí, krajinného rázu, přírodních hodnot a podmínek pro klidné žití ve stádě, kde žijí mj. v režimu 24/7 a to zvláště pro citlivější jedince, kdy může být velice lehce narušována jejich psychika a také udržet klidné kvalitní ŽP pro jejich následnou reprodukci. Jsem přesvědčena, že před případným zařazením těchto území mezi lokality vhodné pro rozvoj větrné energetiky musí být všechny dopady důsledně, transparentně a přesvědčivě vyhodnoceny. Proto žádám, aby: - katastrální území Mezilečí a Posadov nebylo zařazeno mezi území vhodná pro budoucí vymezování akceleračních oblastí pro větrné elektrárny, - případně bylo zařazeno do „červené“ kategorie území, - akcelerační oblasti AOV90 Studenec a AOV91 Staré Buky nebyly vymezeny, - návrh byl dopracován o podrobné a konkrétní vyhodnocení všech dopadů na obyvatele, krajinu, přírodu a životní prostředí. Žádám, aby tato připomínka byla řádně vypořádána a aby vypořádání obsahovalo konkrétní a přezkoumatelné odůvodnění.	
9453.	Medunová Diana	MMR-46777-2026-81	99czj 99czk	AOV56 AOV57	Věc: **<u>Připomínka k návrhu Změny č. 2 Územního rozvojového plánu ČR (ÚRP ČR)</u>** Podávám připomínku k návrhu vymezení akceleračních oblasti pro větrné elektrárny (VTE) v území: **AOV č. 56 Vrabčiny a AOV č. 57 Bílá skála, Plzeňský kraj** Na základě níže uvedených důvodů nesouhlasím s tímto návrhem změny č. 2 ÚRP ČR, který se týká vymezení akceleračních oblastí pro výrobu energie z obnovitelných zdrojů. Uvádím základní **důvody**: **1) Nedostatky návrhu** · návrh není dostatečně odůvodněn a **chybí konkrétní podklady** (zákon č. 500/2004 Sb.) · nebyly dostatečně posouzeny **dopady na životní prostředí** (zákon č. 100/2001 Sb.) · hrozí **narušení krajiny a přírody** (zákon č. 114/1992 Sb.) · návrh **nerespektuje ochranu hodnot území a kvalitu bydlení** (zákon č. 283/2021 Sb.) · nebyly posouzeny jiné **varianty řešeni, zejména využití brownfieldů** (opuštěných a již narušených ploch) a návrh tak neodůvodněně zasahuje do volné krajiny · vychází **pouze z expertních odhadů** (počet věží, výkon, rozmístění) · návrh **řeší problémy až dodatečně**, místo aby jim předešel · nejsou dostatečně vyhodnoceny **kumulativní dopady více záměrů v území** **2) Příroda a krajina** · výskyt chráněných druhů (ptáci, netopýři) a zásah do migračních tras (vlk. rys apod.) · narušení prvků ÚSES (biokoridory) · zásadní změna krajiny a její industrializace · dominantní stavby (až cca 250 m vysoké) viditelné na velké vzdálenosti · chybí posouzení nočního osvětlení · nedostatečně řešen kumulativní vliv více větrných elektráren **3) Voda a klima** · narušení vsakování vody do půdy a změna odtokových poměrů · zhoršení schopnosti krajiny zadržovat vodu a riziko vysychání krajiny	**Akceptováno částečně.** Akcelerační oblast AOV56 Vrabčiny byla zmenšena. Akcelerační oblasti byly vymezeny na celostátní úrovni v Z2 ÚRP na základě Zadání Z2 ÚRP schváleného Vládou ČR. Vymezení akceleračních oblastí proběhlo na základě biologického posouzení konkrétních území podle § 11 odst. 3 resp. 4 ZOZE, jehož výsledky spolu s výsledky vyhodnocení vlivů na životní prostředí (SEA, Příloha č. 5 k odůvodnění Z2 ÚRP) byly zapracovány do návrhu Z2 ÚRP. Návrh Z2 ÚRP a jeho odůvodnění, návrh souvisejících územních opatření a jejich odůvodnění obsahují náležitosti v souladu s příslušnými právními předpisy, včetně správního řádu, stavebního zákona a dalších. Zpracování VVURÚ odpovídá obsahem i strukturou požadavkům obsaženým v příloze č. 4 stavebního zákona, včetně posouzení kumulativních a synergických vlivů, vlivů na zdraví a hodnocení nulové varianty (platné znění ÚRP) vůči variantě navrhované (Z2 ÚRP). Zadání Z2 ÚRP schválené Vládou ČR nepožadovalo jiná variantní řešení. Ustanovení § 4 odst. 3 ZOZE a čl. 15c směrnice RED III sice upřednostňují brownfieldy a degradované plochy, avšak nevylučují vymezení akcelerační oblasti na jiných pozemcích. Vymezení výhradně na degradovaných plochách nebylo s ohledem na prostorové nároky technologie větrných elektráren proveditelné. Samotný způsob vymezení akceleračních oblastí na základě podkladů (biologická posouzení, mapy citlivosti ptáků vůči výstavbě VTE zpracované ČSO, území významná pro netopýry dle podkladů ČESON, biotopy zvláště chráněných druhů

Poř. č.	Připomínkové místo	Číslo jednací	Článek	AO	Připomínka	Vyhodnocení
					· nedostatečné odstupy od vodních toků (např. 8 m) · chybí posouzení vlivu na mikroklima **4) Zemědělská půda** · zábor a znehodnocení kvalitní půdy · možné zásahy do půd I. a II. třídy ochrany (nejcennější pudy) · zhutnění půdy a zvýšení eroze a rozdělení (fragmentace) pozemků · nejasný stav a poškození meliorací **5) Dopady na obyvatele** · hluk a jeho dlouhodobý vliv · blikání stínů (stroboskopický efekt) · změna charakteru bydlení · pokles hodnoty nemovitosti · není dostatečně vysvětleno, jak byla stanovena vzdálenost od obytné zástavby **6) Technická a bezpečnostní rizika** · odlet ledu z rotorů v zimě · zásah bleskem · požáry zařízení (obtížně zvládnutelné zásahy) · pád části konstrukce · únik provozních kapalin · šíření požáru do krajiny · kontaminace půdy a vody Není jasné, kdo nese **odpovědnost za škody na zdraví a majetku**. **7) Kumulace vlivů** · sčítání hluku, zásahů do krajiny a vizuální zátěže · dopady více elektráren nejsou vyhodnoceny společně · výsledný dopad na životní prostředí i lidi může být výrazně vyšší **8) Rozpor se zákony ČR a EU** · správní řád (zákon č. 500/2004 Sb.) · ochrana přírody (zákon č. 114/1992 Sb.) · EIA (zákon č. 100/2001 Sb.) · ochrana půdy (zákon č. 334/1992 Sb.) · stavební zákon (zákon č. 283/2021 Sb.) · nesplnění podmínek směrnice EU RED III (nevhodně zvolená lokalita, nevyřešené dopady) · návrh může zasahovat do práva na příznivé životní prostředí a ochranu zdraví podle Listiny základních lidských práv a svobod (čl. 31, čl. 35, čl. 11) · porušení principu předběžné opatrnosti (čl. 191 SFEU), návrh je předkládán bez dostatečných podkladů a při existenci důvodných pochybností o jeho dopadech Navržená oblast **má zásadní střety s přírodou, krajinou, vodou i životem obyvatel**. Tyto problémy nejsou odstraněny, pouze částečně zmírňovány. Návrh nemá dostatečné podklady, neřeší varianty a nehodnotí kumulativní dopady, proto **požaduji vyloučení akcelerační oblasti z návrhu.**	velkých savců a další) a nařízení vlády č. 507/2025 Sb. minimalizuje vliv na složky životního prostředí. Pro všechny akcelerační oblasti jsou současně pořizována územní opatření, která obsahují opatření stanovená na základě biologických posouzení. Tato opatření dále zmírňují negativní vlivy, které nebylo možné vyloučit vymezením akcelerační oblasti. Podmínky v územních opatřeních zahrnují ochranu prvků lokálního ÚSES a všech biokoridorů, ochranu biotopů, ZPF a PUPFL, dále povinnost biologického dozoru, monitoring mortality ptáků a netopýrů, detekční systémy a další podmínky specifické vzhledem ke konkrétní akcelerační oblasti. Jedním z podkladů pro zpracování Z2 ÚRP byl dokument Akcelerační oblasti, předvýběr ploch k výstavbě VTE, Screening území ČR z hlediska ochrany krajinného rázu (Roman Bukáček, Simona Vondráčková, 2025). Při vymezování akceleračních oblastí byl krajinný ráz dále prověřován, a to s ohledem na hodnoty území. Vlivy na krajinný ráz pak byly dále vyhodnoceny v rámci VVURÚ, a to jak z hlediska navrhovaného souboru akceleračních oblastí jako celku, tak pro jednotlivá území v kartách akceleračních oblastí, které obsahují i mapy viditelnosti (Příloha SEA). Podmínky v územních opatřeních pak dále omezují barevné řešení doprovodných staveb a rozsah trvalých terénních úprav. V souvisejících územních opatření jsou stanoveny podmínky, které zajišťují ochranu protierozních opatření, funkčních melioračních zařízení, vodních toků a ploch a rovněž omezující možné terénní úpravy. Vzhledem k charakteru a rozsahu potenciálních záměrů se při naplnění podmínek nepředpokládá realizace zpevněných ploch v takovém rozsahu, který by mohl významně ovlivnit vodní režim v rámci akceleračních oblastí. V souladu s požadavky vodního zákona se v rámci procesu povolování záměru bude vyjadřovat vodoprávní úřad. Významné ovlivnění mikroklimatu se u akceleračních oblastí pro VTE ani FVE nepředpokládá. Ochrana ZPF je řešena v souvisejících územních opatřeních. Podmínkami je zajištěno, že nebudou vznikat neobhospodařovatelné zbytkové zemědělské pozemky ani pozemky bez přístupu k veřejně přístupné pozemní komunikaci. Dále je v nich požadavek na upřednostní nižších tříd ochrany ZPF při realizaci záměrů OZE a je stanovena maximální plocha dlouhodobého nebo trvalého odnětí ZPF pro záměry OZE v celé akcelerační oblasti. Souhlas s odnětím ze ZPF bude vydán v navazujícím řízení dle stavebního zákona. Při vymezení akceleračních oblastí nelze předjímat konkrétní technické parametry či přesné umístění záměrů OZE. Obavy z negativních vlivů hluku a stroboskopického efektu řeší podmínky stanovené ve všech územních opatřeních pro akcelerační oblasti pro VTE, které ukládají zpracování hlukové

Poř. č.	Připomínkové místo	Číslo jednací	Článek	AO	Připomínka	Vyhodnocení
						studie, studie působení stroboskopického efektu, včetně minimalizace shadow flicker efektu, a také omezují světelné zatížení. Akcelerační oblasti pro VTE byly vymezeny s odstupem alespoň 500 m od obytné zástavby s ohledem na snížení rizik pro obyvatele. V případě, že by záměr nesplňoval zákonné hygienické limity (nařízení vlády č. 272/2011 Sb., o ochraně zdraví před nepříznivými účinky hluku a vibrací) a další požadavky vyplývající z příslušných právních předpisů (např. požární bezpečnost) a současně podmínky v územním opatření, nemůže být povolen. Odpovědnost za škody má provozovatel větrné elektrárny, který odpovídá za její technický stav a bezpečnost provozu podle občanského zákoníku (zákon č. 89/2012 Sb.). Vymezení akcelerační oblasti v ÚRP nezakládá možnost vyvlastnění ani právo na výstavbu VTE a nevylučuje jiné využití území. Nebylo prokázáno, že by instalace VTE měla významný negativní vliv na cenu nemovitostí či provádění investic. Lokální dopady na cenu nemovitostí konkrétních záměrů nelze posuzovat na koncepční úrovni při vymezování akceleračních oblastí v ÚRP. Návrh Změny č. 2 ÚRP byl připraven v souladu s platnou legislativou ČR a EU, včetně správního řádu, stavebního zákona, zákona č. 249/2025 Sb. (ZOZE) zákona č. 114/1992 Sb. (ZOPK), směrnice RED III, směrnice o ochraně volně žijících ptáků a směrnice o stanovištích. Vymezení akceleračních oblastí a podmínky v územních opatřeních jsou stanoveny na základě zákona a v jeho mezích. Dopad na veřejné zájmy byl posouzen VVURÚ. .
9454.	Černý Vladimír	MMR-46778-2026-81	99cza	AOV47	Text připomínky Podatel nesouhlasí s vymezením akcelerační oblasti AOV47 a žádá, aby tato akcelerační oblast nebyla ve Změně č. 2 Územního rozvojového plánu vymezena a aby nebylo vydáno územní opatření AOV47. **Odůvodnění uplatněné připomínky** **1. Direktivní vymezení AOV** Podatel namítá, že není nezbytné (a neplyne to ani ze směrnice EU RED III), aby akcelerační oblasti pro VTE (dále jen „AOV“) byly vymezeny direktivně na celostátní úrovni. Je naprosto dostačující, když by Změna č. 2 Územního rozvojového plánu (dále jen „Změna č. 2“) dala obcím povinnost, aby prověřily možnosti vymezení AOV v územních plánech. Na základě tohoto pokynu by samosprávy znalé místních poměrů po dohodě s občany vymezily vhodné lokality pro VTE. Díky tomu by byly zohledněny s potřebnou pečlivostí a v nutné podrobnosti zásahy do veřejných zájmů, které není možné na úrovni Změny č. 2 zhodnotit, neboť to její velké měřítko neumožňuje. **2. Diskriminační vymezení AOV** Ve Změně č. 2 ÚRP není dostatečně vysvětleno, proč je třeba vymezit akcelerační oblasti právě tak, jak to činí Změna č. 2, jinými slovy není pochopitelné, proč právě počet AOV, se kterým Změna č. 2 počítá, povede ke splnění klimatických a energetických cílů a proč vymezení jiné oblasti již není zapotřebí nebo proč by	**Akceptováno.** Akcelerační oblast AOV47 Bukovec byla vypuštěna.

Poř. č.	Připomínkové místo	Číslo jednací	Článek	AO	Připomínka	Vyhodnocení
					klimatické a energetické cíle nemohly být plněny i bez AOV48, když není ke splnění těchto cílů (které ani nejsou ve Změně č. 2 specifikovány) zapotřebí ani o jednu AOV více. Lokalita, kde je AOV48 přitom není nijak výjimečná z hlediska potenciálu pro VTE (nebo alespoň není ve Změně č. 2 přesvědčivě popsáno, proč se AOV48 svým větrným potenciálem tak výrazně odlišuje od dalších oblastí, kde AOV vymezeny nebyly). Lze tedy předpokládat, že existují i jiné shodné oblasti, kde však z nejasných důvodů AOV nebyly vymezeny. To považuje podatel za diskriminační. Diskriminovány jsou i samosprávy, na jejichž území jsou AOV vymezeny. Vymezení AOV totiž představuje jakousi stavební uzávěru, kdy obec nemůže v dotčeném území měnit územní plán podle svých potřeb, ale musí respektovat vymezenou AOV. Vedle toho pak nebudou investoři VTE motivováni, aby s obcí uzavřeli férovou plánovací smlouvu a poskytli obci a jejím občanům dostatečné kompenzace za negativní dopady provozu VTE. Záměry VTE povolované v AOV totiž budou protežovány a jejich výstavba výrazně usnadněna. Tato diskriminace přímo ovlivňuje i občany samospráv. **3. Nedostatečné posouzení vlivů** Vymezení AOV s největší pravděpodobností povede k tomu, že záměry VTE v nich umisťované budou upřednostňovány a nedojde už nikdy k řádnému posouzení jejich negativních dopadů na životní prostředí, na zdraví a životy lidí. Proto by mělo být vyhodnocení vlivů Změny č. 2 a územního opatření pro AOV47 extrémně podrobné a kvalitní, prakticky na úrovni EIA. Překážkou pro takové podrobné posouzení je ale fakt, že je měřítko Územního rozvojového plánu příliš velké a neumožňuje skutečně posoudit dopady vymezení AOV (jiné by to bylo na úrovni územního plánu, resp. v procesu EIA se znalostí konkrétního záměru). Vzhledem k tomu, že na vymezení akceleračních oblastí naváže zrychlené a zjednodušené povolovací řízení před Dopravním a energetickým stavebním úřadem (DESÚ), v rámci kterého bude úřad prakticky pouze ověřovat, zda jsou záměry v souladu s vágními a nicneříkajícími podmínkami územního opatření AOV47. V souladu s těmito obecnými podmínkami ale budou téměř jakékoliv záměry, což znamená, že vlivy VTE realizovaných v AOV47 nebudou nikdy reálně posouzeny. Podatel se domnívá, že je nezbytné, aby všechny vlivy VTE byly skutečně a podrobně posouzeny. Vágní posouzení Změny č. 2 nebo územního opatření AOV47 je naprosto nedostatečné. Podatel se domnívá, že vadné posouzení dopadů VTE může mít nejen přímý vliv na jeho zdraví včetně psychické pohody, ale také to může ovlivnit socioekonomický rozvoj obce, ve které žije. **4. Zanedbatelné pozitivní vlivy vymezení AO** V odůvodnění Změny č. 2 ani územního opatření není možné dohledat vyčíslení přínosu AOV48 pro snížení energetické závislosti anebo snížení produkce CO2. Ve vyhodnocení vlivů územního opatření AOV47 se ale uvádí k pozitivním vlivům (přínosům) vymezení AOV a realizace VTE: „Zanedbatelný až mírně pozitivní vliv k ochraně klimatu uplatnění AO se uplatní v globálním měřítku, tedy i z hlediska přeshraničního působení.“ V dokumentaci Změny č. 2 a územního opatření je tedy přiznáno, že přínosy VTE realizovaných v AOV47 budou zanedbatelné, byť chybí konkrétní čísla. V takové situaci není pochopitelné, jak mohl zájem na vymezení AOV48 převážit nad ostatními konkrétně specifikovanými veřejnými zájmy, které naopak výstavba VTE ovlivní výrazně (byť to nekvalitně zpracované vyhodnocení Změny č. 2 a územního opatření nepřiznává). Dále se ve vyhodnocení územního opatření AOV47 uvádí: „Vlivy na ovzduší v době výstavby zanedbatelné (prašnost při přesunu zemin, emise ze spalování PHM, sekundární prašnost), v době provozu mírně pozitivní z důvodu náhrady spalovacích zdrojů při výrobě el. energie.“ Vzhledem k tomu, že se ve vyhodnocení uvádí, že vliv AOV47 na ochranu klimatu bude zanedbatelný, bude logicky zanedbatelný	

Poř. č.	Připomínkové místo	Číslo jednací	Článek	AO	Připomínka	Vyhodnocení
					rozsah, ve kterém VTE realizované v AOV47 nahradí spalovací zdroje. Změna č. 2 ani územní opatření tento závěr nevyvrací, neobsahují totiž vyčíslení toho, v jak velkém rozsahu VTE realizované v AOV47 nahradí spalovací zdroje a jaký přesně vliv bude mít tato náhrada na cíle sledované Změnou č. 2, tedy snížení energetické závislosti ČR a snížení produkce CO2. Je také třeba řádně vyhodnotit, proč těchto cílů nelze dosáhnout jinými způsoby (zvýšení počtu bloků JEDU, popř. JETE, rozvoj vodíkové infrastruktury v souladu s Vodíkovou strategií ČR, větší důraz na rozvoj FVE). Proto ani blíže nespecifikovaná náhrada spalovacích zdrojů není důvod, proč by měl zájem na vymezení AOV47 převážit nad jinými zájmy v území. **5. Výška VTE a rozloha AO** Ve Změně č. 2 ani v územním opatření pro AOV48 není vysvětleno, proč byla zvolena právě tato rozloha AO a proč má AOV právě tyto konkrétní hranice a proč právě toto vymezení AOV povede ke splnění cílů Změny č. 2. Jinými slovy není vysvětleno, proč nemůže být AO vymezena jiným způsobem tak, aby kupř. byly VTE umisťovány v dostatečné vzdálenosti od zastavěného území a zastavitelných ploch podle územních plánů (min 25 km) a není porovnáno, zda by toto jiné vymezení AOV třeba také nevedlo ke splnění cílů Změny č. 2. Podatel se domnívá, že to ale vzhledem k nespecifičnosti cílů Změny č. 2 není ani možné, proto by také vůbec neměla být AOV48 vymezena. **6. Hluková zátěž, vibrace a stroboskopický efekt** Podatel zásadně nesouhlasí s tím, že Změna č. 2 ani příslušné územní opatření vůbec neřeší negativní dopady hluku. Hluk totiž Změna č. 2 chápe jako normální integrální součást VTE, bez které to prostě nejde a je třeba se s tím smířit. Tento přístup nejlépe demonstruje přirovnání hluku z VTE k v podstatě příjemnému „šumění lesa“, které mohou zaregistrovat jen neurotické osoby. Podatel se proto domnívá, že hlukové vlivy nebyly zhodnoceny a ve skutečnosti to ani není možné bez znalosti konkrétního projektu. Podatel zdůrazňuje, že nepovažuje za dostatečné, aby byla hluková zátěž řešena až v hlukové studii zpracované investorem. Takový přístup není schopný zajistit reálnou ochranu lidského zdraví. Podatel dále nesouhlasí s tím, že vůbec nedošlo k posouzení vlivů infrazvuku, nízkofrekvenčního hluku a vibrací, ačkoliv odborné studie upozorňují na rizika spojená s těmito doprovodnými jevy provozu VTE. Podatel se domnívá, že nebyl ani řádně zhodnocen vliv vibrací na nemovitosti. Stejně tak nebyl řádně posouzen z hlediska vlivů tzv. stroboskopický efekt, kdy se posouzení zejména nezaměřilo na obtěžující dopady stroboskopického efektu. **7. Vlivy na krajinný ráz** Větrné elektrárny mají zásadní vlivy na krajinný ráz. Jak je možné, že všechny tyto vlivy jsou hodnoceny jako zanedbatelné, když přitom VTE budou představovat novou dominantu, která jednoznačně výrazně ovlivní krajinu, to není ve Změně č. 2 ani v územním opatření vysvětleno. Vliv VTE na krajinný ráz bude mít ještě další dopady – již napořád bude hodnota krajinného rázu snížena, takže bude možné do území umisťovat i další záměry, které by jinak kvůli ochraně krajinného rázu nebyly přípustné. **8. Vlivy na zvířata** VTE velmi silně ovlivňují jak ptáky a letouny, tak savce a hmyz, dokonce i obojživelníky aj. Vyhodnocení územního opatření AOV47 však všechny tyto vlivy zlehčuje. Vyhodnocení proto nelze považovat za dostatečné.	

Poř. č.	Připomínkové místo	Číslo jednací	Článek	AO	Připomínka	Vyhodnocení
					V území, kde má být AOV vymezena se nachází řada ptáků i letounů. Jejich úmrtí ale Změna č. 2 chápe jako integrální a v podstatě běžnou součást provozu VTE, se kterou je třeba se smířit a příliš ji neřešit. Ve vztahu k ptákům územní opatření neobsahuje žádná reálná a funkční kompenzační opatření. V podstatě jen počítá s tím, že pro ochranu ptáků bude použito „vhodné technické řešení“. Tím se zřejmě myslí odpuzovače, ale není vůbec vysvětleno, v jaké míře tyto odpuzovače zamezí střetům ptáků s lopatkami VTE. Jiným opatřením má být zařízení, které zastaví roztočený rotor, ale ani zde není blíže popsáno, jak přesně bude zajištěno, aby tento mechanismus byl skutečně funkční. Jde-li o letouny, pak je opatřením k jejich ochraně monitoring provádění provozovatelem VTE. Takové opatření není vůbec schopno netopýry ochránit, ačkoliv právě netopýři jsou extrémně ohroženi VTE. Pro savce představují VTE především vizuální bariéru v území, čímž omezují jich migraci, a vedle toho je nepříznivě ovlivňují hlukové dopady provozu VTE a vibrace. Kromě toho VTE mohou poškodit i jejich biotopy, neboť ovlivňují lokální klima a tím i ekosystémy. Odůvodnění Změny č. 2 ani územního opatření nevysvětluje, proč dostala AOV48 přednost před ochranou zvířat. Není jasné, jak lze kompenzovat likvidaci chráněných druhů ptáků, resp. dotyčné tvrzení považuji za mimořádně cynické. **9. Vlivy na vodní poměry a lokální klima** Ve vyhodnocení vlivů Změny č. 2 ani územního opatření AOV47 není popsáno, jak byly hodnoceny vlivy VTE na spodní vody a celkově na vodní poměry a na jejich možné změny v důsledku výstavby a provozu VTE. V době, kdy se celá ČR potýká s extrémními suchy a vody je stále méně, je třeba tuto otázku brát velmi vážně a rozhodně nelze pouze stroze konstatovat, že VTE mají přednost, „protože mají prostě přednost“. Je totiž faktem, že VTE, zejména ty extrémně vysoké, mají železobetonové základy, které jsou schopny vodní poměry v krajině narušit. Pro VTE se také buduje infrastruktura, která také může narušit tok podzemní vody anebo snížit množství vody proudící do blízkých vodních toků nebo vodních zdrojů. Výstavba VTE také odstraňuje ochranné vrstvy půdy a podloží, čímž činí podzemní vodu pod nimi zranitelnější vůči znečištění z úniků nebo rozlitých látek z vozidel nebo zařízení použitých k jejich výstavbě a vůči únikům a látkám z turbín a související infrastruktury během provozu. Je také známo, že VTE velmi výrazně ovlivňují klima ve svém okolí (negativně). Jedná se především o dopady na teplotu zemského povrchu, fyzikálně-chemické vlastnosti půdy, rychlost větru, vlhkost a srážky. Větrné elektrárny na pevnině mají významný oteplovací vliv na teplotu zemského povrchu v noci. V důsledku zhoršování fyzikálně-chemických vlastností půdy dochází k vysušování lokalit nacházejících se u VTE. Půdní vlhkost navíc ovlivňuje rovnováhu ekosystému, což ohrožuje ekologickou stabilitu krajiny a některé druhy zvířat. Z vyhodnocení územního opatření AOV47 ani Změny č. 2 jako celku ani z jejich odůvodnění není vůbec zřejmé, jak bylo s těmito fakty naloženo. **10. Vlivy na zemědělský půdní fond** Podatel se ze Změny č. 2 ani územního opatření AOV47 a jejich odůvodnění nedozvěděl, jak bylo doloženo, že výrazně převažuje veřejný zájem na realizaci VTE nad zájmem na ochraně cenných částí ZPF. Nezjistil ani to, jak zábor ZPF přispěje k tomu, aby byly zmírněny dopady změny klimatu nebo aby byla zvýšena	

Poř. č.	Připomínkové místo	Číslo jednací	Článek	AO	Připomínka	Vyhodnocení
					energetická soběstačnosti ČR (a v jakém rozsahu se tak stane). Podatel také neví, proč není možné VTE realizovat jinde, kde by k záborům cenných půd nedošlo. Na uvedené otázky by měla Změna č. 2 odpovědět velmi přesně nebo akcelerační oblast nevymezovat a ponechat vše na územní plány a povolovací řízení, kde budou moct být zábory skutečně podrobně posouzeny a vyhodnoceny. **11. Další připomínky podatele:** Větrná energetika ohrožuje stabilitu rozvodné sítě, zvyšuje riziko blackoutu a tím přímo ohrožuje zdraví, životy a majetek obyvatel České republiky. Navíc větrné elektrárny nenesou náklady na regulaci sítě, čímž dochází k diskriminaci ostatních zdrojů a obyvatel České republiky.	
9455.	Eva Jonáková	MMR-46779-2026-81	99czj 99czk	AOV56 AOV57	Věc: **<u>Připomínka k návrhu Změny č. 2 Územního rozvojového plánu ČR (ÚRP ČR)</u>** Podávám připomínku k návrhu vymezení akceleračních oblasti pro větrné elektrárny (VTE) v území: **AOV č. 56 Vrabčiny a AOV č. 57 Bílá skála, Plzeňský kraj** Na základě níže uvedených důvodů nesouhlasím s tímto návrhem změny č. 2 ÚRP ČR, který se týká vymezení akceleračních oblastí pro výrobu energie z obnovitelných zdrojů. Uvádím základní **důvody**: **1) Nedostatky návrhu** · návrh není dostatečně odůvodněn a **chybí konkrétní podklady** (zákon č. 500/2004 Sb.) · nebyly dostatečně posouzeny **dopady na životní prostředí** (zákon č. 100/2001 Sb.) · hrozí **narušení krajiny a přírody** (zákon č. 114/1992 Sb.) · návrh **nerespektuje ochranu hodnot území a kvalitu bydlení** (zákon č. 283/2021 Sb.) · nebyly posouzeny jiné **varianty řešeni, zejména využití brownfieldů** (opuštěných a již narušených ploch) a návrh tak neodůvodněně zasahuje do volné krajiny · vychází **pouze z expertních odhadů** (počet věží, výkon, rozmístění) · návrh **řeší problémy až dodatečně**, místo aby jim předešel · nejsou dostatečně vyhodnoceny **kumulativní dopady více záměrů v území** **2) Příroda a krajina** · výskyt chráněných druhů (ptáci, netopýři) a zásah do migračních tras (vlk. rys apod.) · narušení prvků ÚSES (biokoridory) · zásadní změna krajiny a její industrializace · dominantní stavby (až cca 250 m vysoké) viditelné na velké vzdálenosti · chybí posouzení nočního osvětlení · nedostatečně řešen kumulativní vliv více větrných elektráren **3) Voda a klima** · narušení vsakování vody do půdy a změna odtokových poměrů · zhoršení schopnosti krajiny zadržovat vodu a riziko vysychání krajiny · nedostatečné odstupy od vodních toků (např. 8 m) · chybí posouzení vlivu na mikroklima **4) Zemědělská půda** · zábor a znehodnocení kvalitní půdy · možné zásahy do půd I. a II. třídy ochrany (nejcennější pudy) · zhutnění půdy a zvýšení eroze a rozdělení (fragmentace) pozemků · nejasný stav a poškození meliorací **5) Dopady na obyvatele** · hluk a jeho dlouhodobý vliv	**Akceptováno částečně.** Akcelerační oblast AOV56 Vrabčiny byla zmenšena. Akcelerační oblasti byly vymezeny na celostátní úrovni v Z2 ÚRP na základě Zadání Z2 ÚRP schváleného Vládou ČR. Vymezení akceleračních oblastí proběhlo na základě biologického posouzení konkrétních území podle § 11 odst. 3 resp. 4 ZOZE, jehož výsledky spolu s výsledky vyhodnocení vlivů na životní prostředí (SEA, Příloha č. 5 k odůvodnění Z2 ÚRP) byly zapracovány do návrhu Z2 ÚRP. Návrh Z2 ÚRP a jeho odůvodnění, návrh souvisejících územních opatření a jejich odůvodnění obsahují náležitosti v souladu s příslušnými právními předpisy, včetně správního řádu, stavebního zákona a dalších. Zpracování VVURÚ odpovídá obsahem i strukturou požadavkům obsaženým v příloze č. 4 stavebního zákona, včetně posouzení kumulativních a synergických vlivů, vlivů na zdraví a hodnocení nulové varianty (platné znění ÚRP) vůči variantě navrhované (Z2 ÚRP). Zadání Z2 ÚRP schválené Vládou ČR nepožadovalo jiná variantní řešení. Ustanovení § 4 odst. 3 ZOZE a čl. 15c směrnice RED III sice upřednostňují brownfieldy a degradované plochy, avšak nevylučují vymezení akcelerační oblasti na jiných pozemcích. Vymezení výhradně na degradovaných plochách nebylo s ohledem na prostorové nároky technologie větrných elektráren proveditelné. Samotný způsob vymezení akceleračních oblastí na základě podkladů (biologická posouzení, mapy citlivosti ptáků vůči výstavbě VTE zpracované ČSO, území významná pro netopýry dle podkladů ČESON, biotopy zvláště chráněných druhů velkých savců a další) a nařízení vlády č. 507/2025 Sb. minimalizuje vliv na složky životního prostředí. Pro všechny akcelerační oblasti jsou současně pořizována územní opatření, která obsahují opatření stanovená na základě biologických posouzení. Tato opatření dále zmírňují negativní vlivy, které nebylo možné vyloučit vymezením akcelerační oblasti. Podmínky v územních opatřeních zahrnují ochranu prvků lokálního ÚSES a všech biokoridorů, ochranu biotopů, ZPF a PUPFL, dále povinnost biologického dozoru, monitoring mortality ptáků a netopýrů, detekční systémy a další podmínky specifické vzhledem ke konkrétní akcelerační oblasti.

Poř. č.	Připomínkové místo	Číslo jednací	Článek	AO	Připomínka	Vyhodnocení
					· blikání stínů (stroboskopický efekt) · změna charakteru bydlení · pokles hodnoty nemovitosti · není dostatečně vysvětleno, jak byla stanovena vzdálenost od obytné zástavby **6) Technická a bezpečnostní rizika** · odlet ledu z rotorů v zimě · zásah bleskem · požáry zařízení (obtížně zvládnutelné zásahy) · pád části konstrukce · únik provozních kapalin · šíření požáru do krajiny · kontaminace půdy a vody Není jasné, kdo nese **odpovědnost za škody na zdraví a majetku**. **7) Kumulace vlivů** · sčítání hluku, zásahů do krajiny a vizuální zátěže · dopady více elektráren nejsou vyhodnoceny společně · výsledný dopad na životní prostředí i lidi může být výrazně vyšší **8) Rozpor se zákony ČR a EU** · správní řád (zákon č. 500/2004 Sb.) · ochrana přírody (zákon č. 114/1992 Sb.) · EIA (zákon č. 100/2001 Sb.) · ochrana půdy (zákon č. 334/1992 Sb.) · stavební zákon (zákon č. 283/2021 Sb.) · nesplnění podmínek směrnice EU RED III (nevhodně zvolená lokalita, nevyřešené dopady) · návrh může zasahovat do práva na příznivé životní prostředí a ochranu zdraví podle Listiny základních lidských práv a svobod (čl. 31, čl. 35, čl. 11) · porušení principu předběžné opatrnosti (čl. 191 SFEU), návrh je předkládán bez dostatečných podkladů a při existenci důvodných pochybností o jeho dopadech Navržená oblast **má zásadní střety s přírodou, krajinou, vodou i životem obyvatel**. Tyto problémy nejsou odstraněny, pouze částečně zmírňovány. Návrh nemá dostatečné podklady, neřeší varianty a nehodnotí kumulativní dopady, proto **požaduji vyloučení akcelerační oblasti z návrhu.**	Jedním z podkladů pro zpracování Z2 ÚRP byl dokument Akcelerační oblasti, předvýběr ploch k výstavbě VTE, Screening území ČR z hlediska ochrany krajinného rázu (Roman Bukáček, Simona Vondráčková, 2025). Při vymezování akceleračních oblastí byl krajinný ráz dále prověřován, a to s ohledem na hodnoty území. Vlivy na krajinný ráz pak byly dále vyhodnoceny v rámci VVURÚ, a to jak z hlediska navrhovaného souboru akceleračních oblastí jako celku, tak pro jednotlivá území v kartách akceleračních oblastí, které obsahují i mapy viditelnosti (Příloha SEA). Podmínky v územních opatřeních pak dále omezují barevné řešení doprovodných staveb a rozsah trvalých terénních úprav. V souvisejících územních opatření jsou stanoveny podmínky, které zajišťují ochranu protierozních opatření, funkčních melioračních zařízení, vodních toků a ploch a rovněž omezující možné terénní úpravy. Vzhledem k charakteru a rozsahu potenciálních záměrů se při naplnění podmínek nepředpokládá realizace zpevněných ploch v takovém rozsahu, který by mohl významně ovlivnit vodní režim v rámci akceleračních oblastí. V souladu s požadavky vodního zákona se v rámci procesu povolování záměru bude vyjadřovat vodoprávní úřad. Významné ovlivnění mikroklimatu se u akceleračních oblastí pro VTE ani FVE nepředpokládá. Ochrana ZPF je řešena v souvisejících územních opatřeních. Podmínkami je zajištěno, že nebudou vznikat neobhospodařovatelné zbytkové zemědělské pozemky ani pozemky bez přístupu k veřejně přístupné pozemní komunikaci. Dále je v nich požadavek na upřednostní nižších tříd ochrany ZPF při realizaci záměrů OZE a je stanovena maximální plocha dlouhodobého nebo trvalého odnětí ZPF pro záměry OZE v celé akcelerační oblasti. Souhlas s odnětím ze ZPF bude vydán v navazujícím řízení dle stavebního zákona. Při vymezení akceleračních oblastí nelze předjímat konkrétní technické parametry či přesné umístění záměrů OZE. Obavy z negativních vlivů hluku a stroboskopického efektu řeší podmínky stanovené ve všech územních opatřeních pro akcelerační oblasti pro VTE, které ukládají zpracování hlukové studie, studie působení stroboskopického efektu, včetně minimalizace shadow flicker efektu, a také omezují světelné zatížení. Akcelerační oblasti pro VTE byly vymezeny s odstupem alespoň 500 m od obytné zástavby s ohledem na snížení rizik pro obyvatele. V případě, že by záměr nesplňoval zákonné hygienické limity (nařízení vlády č. 272/2011 Sb., o ochraně zdraví před nepříznivými účinky hluku a vibrací) a další požadavky vyplývající z příslušných právních předpisů (např. požární bezpečnost) a současně podmínky v územním opatření, nemůže být povolen. Odpovědnost za škody má provozovatel větrné elektrárny, který odpovídá za její technický

Poř. č.	Připomínkové místo	Číslo jednací	Článek	AO	Připomínka	Vyhodnocení
						stav a bezpečnost provozu podle občanského zákoníku (zákon č. 89/2012 Sb.). Vymezení akcelerační oblasti v ÚRP nezakládá možnost vyvlastnění ani právo na výstavbu VTE a nevylučuje jiné využití území. Nebylo prokázáno, že by instalace VTE měla významný negativní vliv na cenu nemovitostí či provádění investic. Lokální dopady na cenu nemovitostí konkrétních záměrů nelze posuzovat na koncepční úrovni při vymezování akceleračních oblastí v ÚRP. Návrh Změny č. 2 ÚRP byl připraven v souladu s platnou legislativou ČR a EU, včetně správního řádu, stavebního zákona, zákona č. 249/2025 Sb. (ZOZE) zákona č. 114/1992 Sb. (ZOPK), směrnice RED III, směrnice o ochraně volně žijících ptáků a směrnice o stanovištích. Vymezení akceleračních oblastí a podmínky v územních opatřeních jsou stanoveny na základě zákona a v jeho mezích. Dopad na veřejné zájmy byl posouzen VVURÚ.
9456.	Hošáková Ivana	MMR-46780-2026-81	99czzg	AOV83	I. PŘIPOMÍNKA K NÁVRHU ZMĚNY Č. 2 ÚZEMNÍHQ RQZVQJQVÉHQ PLÁNU ČR (§ 97 zák. G. 283/2021 Sb., stavební zákon) ll. PŘIPOMÍNKY K VYHQDNOCENÍ VLIVlj NÁVRHU ZMĚNY Č. 2 ÚZEMNÍHO ROZVOJOVÉHO PLÁNU NA UDRŽITELNÝ ROZVOJ ÚZEMÍ III. PŘIPOMÍNKY K NÁVRHŮM JEDNOTLIVÝCH ÚZEMNÍCH OPATŘENÍ K AKCELERAČNÍM OBLASTEM VYMEZENÝM V NÁVRHU ZMĚNY Č. 2 ÚZEMNÍHO ROZVOJOVÉHO PLÁNU I. Úvod Tímto podávám připomínku k návrhu vymezení akcelerační oblasti pro větrné elektrárny (AOV). Na zákiadě níže ljvedených důvodů nesouhlasím s návrhém změny č- 2 ÚRP ČR, Vyhodnocení vlivů návrhu Změny č. 2 ÚRP na udržitelný rozvoj území (SEA) a návrhům jecinotiNých Územních opatřeni pro akcelerační oblasti (AO) vymezeným v návrhu Změny č. 2 ÚRP. Veškeré níže uvedené připomínky se vztahuji současně ke všem výše uvedeným projednávaným částem veřejné vyhlášky. **Vymezeni území dotčeného připomínkami:** obec: Chorušice, katastrální území: Chorušice, kraj: středočeský Územní opatřeni k AOV a současně na širší území, které může být navrženým řešením přímo či nepřímo ovlivněno. Jedná se o území s významnými krajinnými, přírodními a obytnými hodnotami, které nejsou návrhem dostatečně respektovány. Dopad návrhu na mou osobu spočívá v tom, že: Návrh znehodnocuje kvalitu prostředí a blízké rekreační oblasti CHKO Kokořín. Půdní vibrace velmi negativně působí na volně žijící savce v ob|asti a z toho důvodu často území opouštějí. vede ptáky a dravce včetně vzácných druhů, které se v oblasti nachází, ke kolizi s turbínami, neboť infrazvuk ovlivňuje jejich orientaci. výstava postihuje také hospodářská zvířata jako jsou například krávy, což by postihlo nejen proslulou mlékárnu Chorušice, ale i celé hospodářství v oblasti. Negativní důsledky na rozsáhlé zemědělství , jsou obrovské. Za zmínku také stoji velké množství toxického materiálu, který z vrtuli opadavá a končí nejen v okolní půdě, ale i ve vzduchu, který dýcháme. Na produkci biopotravin, například na BIO farmě v zahájí se může rovnou zapomenout. Ohroženy jsou také malochovy zvířat a s tím spojené lidské zdraví. Množství použitého materiálu, například betonu použitého na stavbu jedné turbíny je obrovské. S přihlédnutím na	**Akceptováno částečně.** Akcelerační oblast AOV83 Chorušice byla zmenšena. Vymezení akceleračních oblastí proběhlo na základě biologického posouzení konkrétních území podle § 11 odst. 3 resp. 4 ZOZE, jehož výsledky spolu s výsledky vyhodnocení vlivů na životní prostředí (SEA, Příloha č. 5 k odůvodnění Z2 ÚRP) byly zapracovány do návrhu Změny č. 2 ÚRP. Návrh Z2 ÚRP a jeho odůvodnění, návrh souvisejících územních opatření a jejich odůvodnění, i vyhodnocení vlivů na udržitelný rozvoj území (VVURÚ) obsahují náležitosti v souladu s příslušnými právními předpisy, včetně správního řádu, stavebního zákona, zákona č. 249/2025 Sb. (ZOZE), zákona č. 114/1992 Sb. (ZOPK), směrnice o ochraně volně žijících ptáků a směrnice o stanovištích. Ustanovení § 4 odst. 3 ZOZE a čl. 15c směrnice RED III sice upřednostňují brownfieldy a degradované plochy, avšak nevylučují vymezení akcelerační oblasti na jiných pozemcích. Vymezení výhradně na degradovaných plochách nebylo s ohledem na prostorové nároky technologie větrných elektráren proveditelné. Návrh Z2 ÚRP byl projednán s obcemi a veřejností v rámci veřejného projednání. Procesy územního plánování, které byly při pořizování Z2 ÚRP respektovány, jsou dlouhodobě nastaveny stavebním zákonem tak, aby byly v souladu s legislativou EU, včetně Aarhuské úmluvy atd. Do návrhu Změny č. 2 ÚRP byly zapracovány výsledky vyhodnocení vlivů na životní prostředí (SEA, Příloha č. 5 k odůvodnění Z2 ÚRP). Oblasti, u nichž autorizované osoby identifikovaly významné negativní nebo kumulativní vlivy, byly ze Z2 ÚRP vyloučeny (odůvodnění Z2 ÚRP, odst. 32).

Poř. č.	Připomínkové místo	Číslo jednací	Článek	AO	Připomínka	Vyhodnocení
					fakt, že turbína má životnost 15 kt, oblast ovlivni také množství odpadu, který zde zůstane. Umístění větrných elektráren v okolí vesnice, která ani o výstavbě nebyla informována předem mi také nepřipadá správné. S návrhem týkajícím se Územního opatřeni k AOV nesouhlasím a požaduji jeho vyřazeni nebo zásadní přepracováni, neboť vykazuje závažné nedostatky z hlediska zákonnosti, ochrany životního prostředí i dopadů na obyvatele v dané oblasti, **II. Zákonnost a nesoulad s právními předpisy ČR** **1) Rozpor se zákonem č. 500/2004 Sb., správní řád** > 83- nebyl zjištěn stav bez důvodných pochybností > § 68 — nedostatečné odůvodnění Návrh je **nepřezkoumatelný**, protože neobsahuje konkrétní podklady pro dané území. **2) Rozpor se zákonem č. 100/2001 Sb. (EIA/SEA),** chybí posouzení: > kumulativních vlivů > variantního řešení > konkrétních dopadů na území Dokumentace SEA **je neúplná a věcně nedostatečná**. **3) Rozpor se zákonem č. 114/1992 Sb. (ochrana přírody a krajiny)** > ohrožení krajinného rázu (§ 12) > narušení ekologické stability > zásah do biotopů a migračních tras **4) Rozpor se stavebním zákonem** > § 18 a § 19 – ochrana hodnot území > požadavek na udržitelný rozvoj Návrh představuje industrializaci volné krajiny **bez dostatečného odůvodnění**. **III. Nesoulad s právem Evropské unie** **1) Směrnice o ptácích (2009/147/ES) a o stanovištích (92/43/EHS)** > nelze vyloučit negativní vliv na chráněné druhy > chybí dostatečné biologické podklady **Rozpor** s požadavkem vyloučení významného vlivu. **2) Směrnice EIA (2011/92/EU)** > nedostatečné zapojení veřejnosti > nedostatečné vyhodnocení vlivů **3) Směrnice RED III (2023/2413)** nebyla doložena priorita využití: > zastavěných ploch > brownfieldů > technicky narušených území	Zpracování VVURÚ odpovídá obsahem i strukturou požadavkům obsaženým v příloze č. 4 stavebního zákona, včetně posouzení kumulativních a synergických vlivů, vlivů na zdraví a hodnocení nulové varianty (platné znění ÚRP) vůči variantě navrhované (Změna č. 2 ÚRP). Zadání Z2 ÚRP schválené Vládou ČR nepožadovalo jiná variantní řešení. Posouzení vlivů na lokality NATURA 2000 je součástí VVURÚ. Pro všechny akcelerační oblasti jsou současně pořizována územní opatření, která obsahují opatření stanovená na základě biologických posouzení. Tato opatření dále zmírňují negativní vlivy, které nebylo možné vyloučit vymezením akcelerační oblasti. Podmínky v územních opatřeních zahrnují ochranu prvků lokálního ÚSES a všech biokoridorů, ochranu biotopů, ZPF a PUPFL, dále povinnost biologického dozoru, monitoring mortality ptáků a netopýrů, detekční systémy a další podmínky specifické vzhledem ke konkrétní akcelerační oblasti. Při vymezení akceleračních oblastí nelze předjímat konkrétní technické parametry či přesné umístění záměrů OZE. Obavy z negativních vlivů hluku a stroboskopického efektu řeší podmínky stanovené ve všech územních opatřeních pro akcelerační oblasti pro VTE, které ukládají zpracování hlukové studie, studie působení stroboskopického efektu, včetně minimalizace shadow flicker efektu, a také omezují světelné zatížení. V případě, že by záměr nesplňoval zákonné hygienické limity (nařízení vlády č. 272/2011 Sb., o ochraně zdraví před nepříznivými účinky hluku a vibrací) a další požadavky vyplývající z příslušných právních předpisů (např. požární bezpečnost) a současně podmínky v územním opatření, nemůže být povolen. Vymezení akcelerační oblasti v ÚRP nezakládá možnost vyvlastnění ani právo na výstavbu VTE a nevylučuje jiné využití území. Nebylo prokázáno, že by instalace VTE měla významný negativní vliv na cenu nemovitostí či provádění investic. Lokální dopady na cenu nemovitostí konkrétních záměrů nelze posuzovat na koncepční úrovni při vymezování akceleračních oblastí v ÚRP.

Poř. č.	Připomínkové místo	Číslo jednací	Článek	AO	Připomínka	Vyhodnocení
					Vymezení ve volné krajině je v **rozporu s principem minimalizace dopadů**. **4) Princip předběžné opatrnosti (čl. 191 SFEU)** Politika Unie v oblasti životního prostředí přispívá k sledování následujících cílů: > zachování, ochrana a zlepšování kvality životního prostředí, > ochrana lidského zdraví, > uvážlivé a racionální využívání přírodních zdrojů, **5) Evropská úmluva o krajině (European Landscape Convention), ETS No. 176** > nedostatečná ochrana krajiny jako základní složky životního prostředí > ignorování charakteru území > nedostatečné zapojení veřejnosti do rozhodování o zásazích do krajiny **6) Aarhuská úmluva (Convention on Access to Information, Public Participation in Decision-making and Access to Justice in Environmental Matters), 1998** > omezení práva veřejnosti na informace > omezení účasti veřejnosti na rozhodovacích procesech (pouze formální zapojení) > omezení práva veřejnosti na přístup k právní ochraně v záležitostech životního prostředí **IV. Nedostatky SEA a podkladů** > absence terénních biologických průzkumů > práce pouze s mapovými podklady (nedostatečné) > chybí reálná data o výskytu druhů > variantní řešení > posouzení vlivu na zdraví Bez těchto podkladů **nelze učinit kvalifikovaný závěr**. Ministerstvo dopravy ve svém vyjádření č. j. MD-22459/2026-940/3 potvrdilo, že v České republice dosud neexistuje samostatná metodika pro posuzování vlivu větrných elektráren na bezpečnost silničního provozu. Tuto oblast označilo za metodickou mezeru a současně připustilo existenci odborně diskutovaných vizuálních a percepčních viivů (např. vizuální distrakce, stínové efekty, noční překážkové osvětleni). Ministerstvo dopravy rovněž připustilo existenci identifikovatelných bezpečnostních rizik, jako je odlet ledu, havárie či odlet části stavby. Tyto skutečnosti potvrzuji, že podklady návrhu nejsou úplné a neumožňují kvalifikované posouzení bezpečnostních dopadů na dopravu. **V. Narušení krajiny a životního prostředí** Navržené řešení povede k: > zásadní změně krajinného rázu > narušení horizontů a dálkových pohledů > vzniku bariér v krajině > narušení ekologické konektivity > znehodnocení zemědělské půdy > zničení migračních tras živočichů Výška staveb (200 m a vyšší) **znamená nadregionální dopad**. **VI. Dopady na obyvatele**	

Poř. č.	Připomínkové místo	Číslo jednací	Článek	AO	Připomínka	Vyhodnocení
					Návrh nedostatečně řeší negativní vliv na: > hluk a nízkofrekvenční hluk > stroboskopický efekt > světelné zatížení > kvalitu bydlení > hodnotu nemovitostí Tyto **vlivy nejsou řádně vyhodnoceny**. **VII. Kumulativní a systémové dopady** Není řešeno: > souběžné působení více projektů > celkové zatížení území > únosnost krajiny Hrozí **nevratná degradace území**. **VIII. Absence variantního řešení** Není doloženo, že byly posuzovány jiné lokality a méně konfliktní varianty, jedná se o porušení základního principu plánování. Nebyla rovněž posouzena tzv. nulová varianta (varianta 0), tedy stav území před realizací záměru, což znemožňuje objektivní hodnocení dopadů. I**X. Vyloučení EIA a nedostatečné posouzení vlivů** Navržené vymezeni akceleračnic-1 oblastí má zásadní dopad i z hlediska následného povolování záměrů, neboť v těchto oblastech dochází k omezeni, resp. vyloučení standardního posuzování viivů na životní prostředí (EIA). O to vyšší nároky musí být kladeny na kvalitu, úplnost a konkrétnost podkladů a vyhodnocení vlivů na životní prostředí již na úrovni toho o návrhu, neboť územní opatření dle ZOZE nemůže plnohodnotně nahradit individuální posouzení konkrétních záměrů. předložený návrh však tyto požadavky nenaplňuje, zejména postrádá dostatečné vyhodnocení konkrétních lokálních dopadů, kumulativních vlivů více záměrů v území a jejich dopadů na krajinný ráz, obytné prostředí a veřejné zdraví. Ministerstvo vnitra – generální ředitelství HZS ČR ve svém oficiálním vyjádření ze dne 6. 2. 2026 potvrdilo, že v České republice dosud neexistuje komplexní právní ani metodická úprava požární bezpečnosti větrných elektráren. Současně uvedlo, že nejsou stanoveny konkrétní minimální odstupové vzdálenosti těchto staveb od lesních porostů či obytné zástavby z hlediska požárního rizika a že zásah jednotek požární ochrany je v případě požáru větrné elektrárny převážně pouze defenzivní. Tato skutečnost dokládá, že stát dosud nemá komplexně řešenou požární bezpečnost těchto staveb, přestože jsou navrhovány ve stále větším rozsahu, často v blízkosti lesních porostů, chráněných území, zemědělské krajiny či obytné zástavby. Za situace, kdy neexistuje metodika požární bezpečnosti větrných elektráren ani stanovené odstupové vzdálenosti těchto staveb od lesních porostů či obytné zástavby, nelze učinit závěr o přijatelnosti rizik, a tedy ani o způsobilosti území pro vymezení akcelerační oblasti. **X. Hlavní požadavek** Navrhuji: 1) **Vyřazení výše uvedené akcelerační oblasti z návrhu** nebo	

Poř. č.	Připomínkové místo	Číslo jednací	Článek	AO	Připomínka	Vyhodnocení
					2) Zároveň (pro případ, že nebude tomuto požadavku vyhověno) **požaduji, aby návrh změny č. 2 ÚRP ČR nebyl v této části schválen a byl vrácen k zásadnímu přepracování**, a to zejména po doplnění: o posouzení vlivu na lokality Natura 2000 dle čl. 6 odst. 3 směrnice 92/43/EHS o dostatečný biologický průzkumu odpovídající metodikám MŽP v různých ročních obdobích o hodnocení vlivu na populace netopýrů o posouzení kumulativních vlivů v širším území o hodnocení dopadů na krajinný ráz o hodnocení dopadů na využití nemovitostí vlastníků v dosahu navrhovaných 500 m od obytné zástavby a přímý dopad vymezení AO na výkon vlastnických práv těchto vlastníků, včetně uvedení metodiky, na základě, které se určuje vzdálenost od zastavěného území o zdůvodnění nevyužití brownfieldů a narušených území uvedených v Národní databázi brownfieldů o metodických podkladů pro posouzení vlivu větrných elektráren na bezpečnost silničního provozu, včetně vyhodnocení vizuálních a percepčních vlivů a identifikovaných bezpečnostních rizik o podkladů týkajících se požární bezpečnosti větrných elektráren, včetně metodiky požárního posouzení, stanoveni minimálních odstupových vzdáleností od lesních porostů, obytné zástavby, dopravní infrastruktury a dalších citlivých území, a vyhodnocení zásahových možnosti jednotek požární ochrany Do doby doplnění těchto podkladů nelze území považovat za způsobilé pro vymezení akcelerační oblasti. Podané připomínky jsou blanketní, podatel si vymezuje právo připomínky doplnit ve lhůtě 15 dnů ode dne veřejného projednáni. **XI. Závěr** Návrh v předložené podobě není dostatečně odůvodněný, není podložen odbornými daty, je v rozporu s právními předpisy ČR i EU a může mít závažné dopady na krajinu, životní prostředí i obyvatele, proto požaduji především vyřazení Územního opatření k AOV56 a AOV57 z návrhu Změny č. 2 Územního rozvojového plánu ČR. Pro případ, že tomuto požadavku nebude vyhověno, požaduji zásadní přepracování Návrhu Změny č. 2 ÚRP ČR tak, aby byl v souladu s právními předpisy a byly řádně vyhodnoceny jeho dopady. Žádám, aby tato připomínka byla řádně vypořádána v souladu se zákonem a aby bylo uvedeno konkrétní odůvodnění přijatého řešení.	
9457.	Obec Křišťanovice	MMR-46781-2026-81	99cc	AOV18	Zaslání schválených připomínek k návrhu Změny č. 2 Územního rozvojového plánu a k návrhu Opatření obecné povahy pro akcelerační oblast AOV18 Norberčany Přílohou Vám zasíláme Usnesení zastupitelstva obce Křišťanovice ve věci vyjádření k navrhovaným akceleračním oblastem.	**Neakceptováno.** Vymezení akceleračních oblastí proběhlo na základě biologického posouzení konkrétních území podle § 11 odst. 3 resp. 4 ZOZE, jehož výsledky spolu s výsledky vyhodnocení vlivů na životní prostředí (SEA, Příloha č. 5 k odůvodnění Z2 ÚRP) byly zapracovány do návrhu Změny č. 2 ÚRP. Návrh Z2 ÚRP a jeho odůvodnění, návrh souvisejících územních opatření a jejich odůvodnění, i vyhodnocení vlivů na udržitelný rozvoj území (VVURÚ) obsahují náležitosti v souladu s příslušnými právními předpisy, včetně správního řádu, stavebního zákona, zákona č. 249/2025 Sb. (ZOZE), zákona č. 114/1992 Sb. (ZOPK), směrnice o ochraně volně žijících ptáků a směrnice o stanovištích. Vymezení akcelerační oblasti v ÚRP nezakládá možnost vyvlastnění ani právo na výstavbu VTE a nevylučuje jiné využití území.

Poř. č.	Připomínkové místo	Číslo jednací	Článek	AO	Připomínka	Vyhodnocení
					Připomínky k návrhu Změny č. 2 Územního rozvojového plánu a k návrhu Opatření obecné povahy pro akcelerační oblast AOV18 Norberčany Reaguji tímto na informaci o návrhu akceleračních oblastí republikového významu. Zastupitelstvo obce Křišťanovice, které zastupuje názor našich občanů, nesouhlasí se zařazením katastrálního území Křišťanovice do seznamu pro vymezení akceleračních oblastí. Vzali jsme si za cíl chránit harmonické měřítko krajiny a pohledový obraz významných krajinných horizontů a kulturně historických dominant. K tomu se snažíme zachovat průhledy do volné krajiny, dotvářející obraz sídla v krajině, zejména průhledy k Velkému a Malému Roudnému a dále směrem k masivu Hrubého Jeseníku a Uhlířskému vrchu u Bruntálu. Zavázali jsme se zajistit ochranu vyvýšených míst a exponovaných prostorů a ochranu estetických a přírodních hodnot krajinné scény okolí viditelných z vrcholů a svahů Velkého a Malého Roudného ve smyslu ochrany krajinného rázu. Navíc podle osobních zjištění zde v posledních letech navíc hnízdí vzácný jeřáb popelavý, a dokonce i dudek chocholatý. Námi vznesené připomínky se vztahují podle § 97 odst. 2 stavebního zákona k území vymezené akcelerační oblasti AOV18 Norberčany na území k.ú. Křišťanovice, jsou uplatněny jak k návrhu Změny č. 2 Územního rozvojového plánu, tak k návrhu Opatření obecné povahy pro tuto akcelerační oblast a jsou rozčleněny do čtyř částí, odůvodnění je uvedeno k jednotlivým z nich. I./ Nesplnění podmínky vzdálenosti akcelerační oblasti od obytné zástavby Obec Křišťanovice uplatňuje připomínku ke vzdálenosti vymezení AOV18 od obytné zástavby, protože není splněno deklarovaných 0,5 km – oblast je vymezena již od vzdálenosti 420 m, proto tato podmínka není splněna. **Na základě tohoto bodu obec Křišťanovice požaduje zmenšení rozsahu oblasti AOV18 do vzdálenosti větší než 0,5 km od obytné zástavby.**	Pro všechny akcelerační oblasti jsou současně pořizována územní opatření, která obsahují opatření stanovená na základě biologických posouzení. Tato opatření dále zmírňují negativní vlivy, které nebylo možné vyloučit vymezením akcelerační oblasti. Podmínky v územních opatřeních zahrnují ochranu prvků lokálního ÚSES a všech biokoridorů, ochranu biotopů, ZPF a PUPFL, dále povinnost biologického dozoru, monitoring mortality ptáků a netopýrů, detekční systémy a další podmínky specifické vzhledem ke konkrétní akcelerační oblasti.

Poř. č.	Připomínkové místo	Číslo jednací	Článek	AO	Připomínka	Vyhodnocení
					II./ Územní plán, ochrana nezastavěného území a charakter území dle stavebního zákona V území je platný Územní plán Křišťanovic, který byl vydán Zastupitelstvem obce Křišťanovice opatřením obecné povahy č. 1/2025 dne 22.12.2025 a nabyl účinnosti dne 7.1.2026 (dále jen „ÚP Křišťanovice“). Na území k.ú. Křišťanovice zasahuje severní část vymezené akcelerační oblasti AOV18 o rozloze cca 123 ha, z celkové plánované plochy 22,3 km^2. Podle ÚP Křišťanovic je tato část vymezena v nezastavěném území, v plochách zemědělských všeobecných (AU), lesních všeobecných (LU), smíšených krajinných všeobecných (MU) a přírodních všeobecných (NU), které utváří charakter území. Ten je v souladu s § 41 stavebního zákona určen zejména podle funkčního využití, struktury a typu zástavby, uspořádání veřejných prostranství, dalších prvků prostorového uspořádání a urbanistických, architektonických, estetických, kulturních a přírodních hodnot území, včetně jejich vzájemných vztahů a vazeb, a to především vymezením v územně plánovací dokumentaci. Na plochách NU jsou navíc dle ÚP Křišťanovice vymezeny lokální biokoridory - LBK.L16 (luční), který je vymezen jako veřejně prospěšné opatření VU.K.6 a LBK L.27 (luční), který je vymezen jako veřejně prospěšné opatření VU.K.17, které jsou nezbytnou součástí územního systému ekologické stability (ÚSES), a ve kterých je nutné zabezpečit takové hospodaření, které nebude snižovat úroveň ekologické stability stávajícího porostu. Severní část AOV18 zasahuje rovněž do koridoru pro elektroenergetiku označeném CNZ.TE103, který je vymezen jako veřejně prospěšná stavba VT.TE103 vymezená pro distribuční vedení VVN 110 kV Horní Životice - Moravský Beroun v souběhu se stávajícím přenosovým vedením ZVN 400 kV V458, pro kterou lze práva k pozemkům a stavbám vyvlastnit. **Dle ÚP Křišťanovice tak vymezení AOV18 nerespektuje stávající a navrhovaný ÚSES, zasahuje významným způsobem do koridoru pro veřejně prospěšnou stavbu elektroenergetiky a dále opomíjí fakt, že dotčené plochy jsou primárně určeny pro zemědělské využití a ochranu krajinného rázu, přičemž budoucí využití pro VTE by toto hlavní zemědělské využití podstatným způsobem znemožnilo a narušilo přírodní hodnoty, které územní plán striktně chrání. Nerespektuje tak cíle a úkoly územního plánování dle § 38 a 39 stavebního zákona, zejména na ochranu nezastavěného území.** Ochrana nezastavěného území je veřejným zájmem např. dle rozsudku Nejvyššího správního soudu ze dne 31. 1. 2018, čj. 4 As 234/2017-38 nebo ze dne 16. 7. 2014, čj. 5 As 161/2012-36. Je vždy nutné zvážit, zda záměr s ohledem na veřejný zájem na umístění veřejné technické infrastruktury – výrobny elektřiny z obnovitelných zdrojů energie není možné realizovat jiným způsobem, který by byl k nezastavěnému území a hodnotám území šetrnější (požadavek minimalizace zásahů do nezastavěného území). V případě vymezení akceleračních oblastí obec Křišťanovice konstatuje, že veřejný zájem na minimalizaci zásahů do nezastavěného území je vyšší než zájem na vymezení tak rozsáhlých ploch pro výrobny elektřiny z obnovitelných zdrojů energie. V důsledku uplatnění výjimky z ochrany nezastavěného území by v území neměly začít dominovat plochy, které v něm dosud nedominovaly. Dominanci lze přitom chápat jako takovou změnu v území, která významem nebo rozsahem podstatně ovlivňuje okolní funkční plochy, což vymezení akcelerační oblasti, zvlášť v případě blízkého vymezení další rozsáhlé plochy pro fotovoltaiku, bezpochyby je. **Vymezení AO tak nerespektuje požadavky § 122 stavebního zákona, dle kterého lze záměry v nezastavěném území povolovat pouze v souladu s jeho charakterem.** Samotné vymezení AO není sice povolením záměru, nicméně soudy už několikrát deklarovaly, že vymezení podobných oblastí představuje legitimní základ a předpoklad pro budoucí výstavbu, neboť územně plánovací dokumentace určuje funkční využití území a stanoví koncepci rozvoje obce. Dále, v územním plánu je ve vzdálenosti cca 1500 m od vymezené oblasti AOV18 vymezena zastavitelná plocha o rozloze 13,5 ha určená pro výrobu energie z obnovitelných zdrojů (Z.5	

					VE). V našem území je seriózní investor, který činí aktivní kroky a vyřizuje veškerou administrativu pro vydání povolení na stavbu fotovoltaické elektrárny o výkonu 4 MWp. Domníváme se tedy, že jsme tímto krokem naplnili cíle veřejného zájmu. Vymezením AO by došlo ke vzájemnému spolupůsobení negativních vlivů budoucí FVE a možné výstavby VTE, jejich kumulaci a případně synergickému působení. **Na základě tohoto bodu obec Křišťanovice požaduje zmenšení rozsahu oblasti AOV Norberčany mimo vymezené ÚSES a koridorů pro veřejně prospěšnou stavbu a veřejně prospěšné opatření vymezených v ÚP Křišťanovice.** III./ Zásady územního rozvoje Moravskoslezského kraje V území jsou vydány Zásady územního rozvoje Moravskoslezského kraje vydané dne 22.12.2010 s nabytím účinnosti dne 04.02.2011, ve znění právního stavu po vydání aktualizací č. 1, 2a, 2b, 3, 4, 5, 6, 7, 8a a 8b a změny č. 11 vydané usnesením Zastupitelstva Moravskoslezského kraje č. 4/271 dne 16.6.2025, které nabyly účinnosti dne 21.7.2025 (dále jen „ZÚR"). Podle čl. 84g se AOV18 na území Křišťanovic nachází v typu krajiny B – Oblast specifických krajin Nízkého Jeseníku, ve specifické krajině B-08 Budišov - Vítkov a v přechodové oblasti PPM 19 do sousední krajiny B-05 Slezská Harta. Charakteristickými znaky krajiny B-08 je jemně členitá kulturní zemědělská krajina náhorní polohy členěná lesními porosty a údolím Budišovky na měřítkově menší prostory, ohraničená okraji lesnatých hran údolí Moravice a okraji Oderských vrchů, dochované fragmenty historických krajinářských úprav v k. ú. Budišov nad Budišovkou, Podlesí a přírodní dominanty Červená hora (749 m n. m.), Mlžný kopec (685 m n. m.). Podmínkou pro zachování a dosažení cílových kvalit je chránit liniové, solitérní a skupinové vegetační prvky historických krajinných struktur před necitlivou urbanizací a hospodářskou činností a chránit siluety kulturních dominant v Budišově nad Budišovkou, Čermné ve Slezsku, Svatoňovicích před snížením jejich vizuálního významu v krajinné scéně. Charakteristickými znaky specifické krajiny B-05 je Vodní nádrž Slezská Harta, vodní nádrž Kružberk, sopečný vrch Velký Roudný (780 m n. m.), sopečný vrch Malý Roudný (771 m n. m.), Měděný vrch (687 m n. m.), Měděnec (650 m n. m.), dále dynamické scenérie hluboce zařízlutého údolí vodní nádrže Kružberk s kontrastem strmých lesnatých srázů a horizontály vodní hladiny, kontrast horizontály vodní plochy nádrže Slezská Harta a vulkanického tvaru kopce Velký Roudný, jedinečně dochovaná historická krajinná struktura (členění pluziny) pozorovatelná z vrchu Velký Roudný. Podmínkou pro zachování a dosažení cílových kvalit je zachovat dosavadní struktury venkovského osídlení, nepřipustit umisťování záměrů, jejichž prostorové parametry (plošné, výškové) narušují významné znaky této specifické krajiny, při rozvoji rekreační funkce je nutno chránit významné znaky této specifické krajiny a zachovat liniové, solitérní a skupinové vegetační prvky historických krajinných struktur před živelnou urbanizací. AOV18 dále zasahuje severní částí do koridoru technické infrastruktury elektroenergetiky TE103 – vedení VVN 110 kV Horní Životice (-Moravský Beroun), které je dle článku 103. ZÚR vymezen jako veřejně prospěšná stavba nadzemního elektrického vedení VVN 110 kV Horní Životice – Dvorce (-Moravský Beroun), pro kterou lze práva k pozemkům a stavbám vyvlastnit. Požadavkem na využití území je vytvoření územních podmínek pro zkvalitnění zásobování elektrickou energií v západní části Moravskoslezského kraje a východní části Olomouckého kraje. Kritériem pro rozhodování je mimo jiné zohlednit zvýšenou hodnotu krajinného rázu dotčeného území. Vymezením AOV18 jsou setřeny významné znaky výše uvedených specifických krajin B-05 a B-08: dojde k umístění nového technicistního prvku do krajiny, který změní měřítko jemně členité kulturně zemědělské krajiny, významně naruší dálková a širší krajinná panoramata,	

Poř. č.	Připomínkové místo	Číslo jednací	Článek	AO	Připomínka	Vyhodnocení
					zejména jedinečné pohledy na krajinné dominanty sopečného původu Velký a Malý Roudný. Velký Roudný (780 m n. m.) je jednou z nejcennějších a nejzachovalejších krajinných dominant Nízkého Jeseníku, která má status Národní přírodní památky. Vymezená oblast určená pro až 64 větrných elektráren dále zcela potlačí dochovanou historickou krajinnou strukturu. Zachovalé krajinné struktury jako kamenice a plužiny jsou dokladem historického osídlení a přispívají k malebnosti obrazu krajiny – tyto budou zastřeny vizuálním obrazem větrných elektráren viditelných z širokého okolí. AO dále omezí významný rekreační potenciál krajiny okolí vodní nádrže Slezská Harta, neboť celý region usiluje o vyvážený rozvoj cestovního ruchu. Vymezená oblast AOV18 je dle ZÚR dále v kolizi s veřejně prospěšnou stavbou nadzemního vedení VVN nezbytnou pro kvalitní zásobování elektrickou energií. **Na základě tohoto bodu obec Křišťanovice požaduje zmenšení rozsahu oblasti AOV18 mimo vymezenou veřejně prospěšnou stavbu a z hlediska narušení krajinného rázu mimo správní území obce Křišťanovice.** IV./ Územní studie „Vyhodnocení území MSK z hlediska existujících limitů umístění větrných a fotovoltaických elektráren“ V území je zaevidována územní studie „Vyhodnocení území MSK z hlediska existujících limitů umístění větrných a fotovoltaických elektráren“, pořizovatel Krajský úřad Moravskoslezského kraje, zhotovitel Atelier Cihlář-Svoboda s.r.o., schválená k možnosti využití dne 10.5.2023 (dále jen „územní studie“). Účelem územní studie není vymezení území obzvláště vhodných pro obnovitelné zdroje energie, ale zajištění ochrany hodnot a limitů využití území ve vztahu k umisťování fotovoltaických a větrných elektráren. Je využitelná mimo jiné pro pořizovatele a projektanty územně plánovacích dokumentací za účelem zhodnocení potenciálu a vhodnosti území ve vztahu k umisťování záměrů FVE a VTE. Jako existující omezení je sledována ochrana veřejných zájmů, vyplývajících z právních předpisů nebo stanovených na základě zvláštních právních předpisů, případně vyplývajících z vlastností území (limity využití území) a dále ochrana kulturních, přírodních a civilizačních hodnot. Pro účely územní studie byl stanoven hodnotící rámec pro určení vhodnosti umístění VTE či FVE sestávající ze dvou hlavních skupin: delimitační kritéria, evaluační kritéria. Delimitační kritéria jsou taková, na základě kterých je možno jednoznačně určit hranice (delimitovat) území nevhodných nebo spíše nevhodných pro umístění VTE nebo FVE. Jednoznačnost delimitace spočívá v tom, že taková kritéria (jevy) musí splňovat určité podmínky, mezi kterými je zásadní jejich charakter a možnost využití těchto území je upraveno (omezeno) příslušným právním předpisem. Území AOV18 dle **delimitačních kritérií** pro obnovitelné zdroje z energie větru zasahuje do ploch pozemků určených k plnění funkcí lesa (dále jen „PUPFL“) (**jev AV5**), jejichž ochrana vychází ze zákona č. 289/1995 Sb., o lesích a o změně některých zákonů (lesní zákon), ve znění pozdějších předpisů (dále jen „lesní zákon“). Dle § 14 odst. 1 lesního zákona jsou projektanti nebo pořizovatelé územně plánovací dokumentace a zpracovatelé dokumentací staveb povinni dbát zachování lesa a řídit se přitom ustanoveními tohoto zákona. Jsou povinni navrhnout a zdůvodnit taková řešení, která jsou z hlediska zachování lesa, ochrany životního prostředí a ostatních celospolečenských zájmů nejvhodnější. Přitom jsou povinni provést vyhodnocení předpokládaných důsledků navrhovaného řešení, navrhnout alternativní řešení, způsob následné rekultivace a uspořádání území po dokončení stavby. Vzhledem k funkci, významnosti a specifickým stanovištním podmínkám lesů ochranných a lesů zvláštního určení nelze zásah do těchto kategorií lesa kompenzovat zalesněním jiné části území nedotčeného stavbou, jako tomu je u lesů hospodářských. Avšak u lesů hospodářských nelze opomíjet jejich celospolečenský význam a ekostabilizační funkci. **Případné antropogenní zásahy do**	

Poř. č.	Připomínkové místo	Číslo jednací	Článek	AO	Připomínka	Vyhodnocení
					lesních porostů spojené s potřebou jejich mýcení za účelem možného umístění VTE jsou tak vysoce nežádoucí. Dále AOV18 dle delimitačních kritérií zasahuje do ploch elektronických komunikačních zařízení a jejich ochranných pásem (**jev AV13**), jejichž ochrana vychází ze zákona č. 127/2005 Sb., o elektronických komunikacích a o změně některých souvisejících zákonů (zákon o elektronických komunikacích). Jev AV13 je tvořen souborem jevů, v nichž je umísťování nadzemních výškových staveb vysoce rizikové z důvodu možného rušení jejich provozu, degradace signálu a snížení příjmových podmínek. Provozem VTE totiž může docházet k rušení příjmu elektromagnetickým stíněním a odrazy. Jedná se o ochranná pásma objektů na elektronických komunikačních zařízeních (vysílače, přijímače), ochranná pásma komunikačních vedení, ochranná pásma rádiového zařízení a rádiového směrového spoje (liniové paprsky), území vymezená Ministerstvem obrany nebo Ministerstvem vnitra lze v zájmu zajišťování obrany a bezpečnosti státu (např. neveřejná vedení). Funkčnost vysílacího zařízení, přijímacího zařízení a s nimi souvisejících radioreléových spojů předpokládá trasu (signálu) bez překážek, z čehož vyplývá omezení výšky staveb, druh použití konstrukčních materiálu nadzemních části staveb (např. i dočasné použití jeřábů), které převyšují okolní zástavbu. Na základě těchto technických daností jsou směrové radioreléové spoje zařízeními vyžadujícími zvláštní ochranu. Ve své přenosové funkci jsou prostorově vysoce důležité a mají nadmístní význam. Dle § 100 odst. 9 zákona o elektronických komunikacích se za rušení provozu elektronických komunikačních zařízení a sítí, poskytování služeb elektronických komunikací nebo provozování radiokomunikačních služeb považuje i rušení způsobené elektromagnetickým stíněním nebo odrazy elektromagnetických vln stavbami nebo činnostmi souvisejícími s prováděním stavby. Jev AV13 je tvořen souborem jevů, které lze souhrnně označit za civilizační, s vysokou vnitřní celospolečenskou hodnotou, včetně hodnoty bezpečnostní. **Případné umístění VTE v ochranných pásmech komunikačních vedení, rádiových zařízení a rádiových směrových spojů je vysoce nežádoucí a zároveň rizikové.** Dále AOV18 dle delimitačních kritérií zasahuje do ploch nadzemního vedení elektrizační soustavy (větší než 52 kV) (**jev AV15**), jejichž ochrana vychází ze zákona č. 458/2000 Sb., o podmínkách podnikání a o výkonu státní správy v energetických odvětvích a o změně některých zákonů (energetický zákon), ve znění pozdějších předpisů, § 2, § 46. Specifické podmínky pro umisťování VTE v blízkosti nadzemních vedení elektrizační soustavy provozovaných na napěťové hladině vyšší než 52 kV jsou stanoveny v § 46 energetického zákona. Dle § 46 odst. 14 energetického zákona vzdálenost mezi nejbližším vodičem nadzemního vedení o napětí vyšším než 52 kV a koncem listu rotoru větrné elektrárny v nejbližší vzdálenosti od vedení musí být v případě, že a) na vedení není realizováno opatření proti kmitání vodičů nejméně trojnásobkem průměru rotoru, b) na vedení je realizováno opatření proti kmitání vodičů nejméně rovnající se průměru rotoru nebo výšce větrné elektrárny. Vzhledem ke skutečnosti, že výška stožárů je uvažována až do 185 m, v okolí nadzemních vedeních elektrizační soustavy vznikne až několika set metrový „koridor“, v němž s přihlédnutím k citovanému § 46 odst. 14 energetického zákona nelze VTE situovat. Dle § 46 odst. 15 energetického zákona pak vzdálenost mezi oplocením elektrické stanice o napětí vyšším než 52 kV a koncem listu rotoru větrné elektrárny v nejbližší vzdálenosti od vedení za bezvětří musí být minimálně rovna výšce větrné elektrárny. **Na základě zhodnocení jevu AV15 je tak případné umístění VTE do blízkosti ploch nadzemního vedení elektrizační soustavy větší než 52 kV vysoce nežádoucí a zároveň rizikové.**	

Poř. č.	Připomínkové místo	Číslo jednací	Článek	AO	Připomínka	Vyhodnocení
					Další sadou jevů, kterou hodnotí územní studie jsou **evaluační kritéria,** jejichž společným znakem je ochrana krajinného rázu - mají charakter pozitivní hodnoty krajinného rázu a vycházejí ze zákonných kritérií krajinného rázu. Jedná se o specifický přístup, při kterém na základě expertní analýzy dostupných relevantních podkladů, vlastních průzkumů a znalostí řešeného území a následného vyhodnocení byly definovány jevy, které v měřítku kraje tvoří hodnoty krajinného rázu vycházející ze zákona č. 114/1992 Sb., o ochraně přírody a krajiny, ve znění pozdějších předpisů, a které mohou být záměry VTE a FVE ovlivněny (zejména vizuálně). Krajinný ráz tedy není v územní studii součástí delimitačních kritérií, ačkoli ze své podstaty nese povahu jevu patřícího do území spíše nevhodných pro umístění VTE a FVE. To znamená, že území, která nejsou územní studií zahrnuta do zcela nebo spíše nevhodných pro umístění VTE nejsou automaticky vhodná pro umístění VTE a je nutné záměr posoudit i s ohledem na evaluační kritéria. Západní část AOV18 zasahuje dle evaluačních kritérií do území **KR1** - Nadregionální a regionální krajinné horizonty a jejich krajinné prostředí. Jedná se o krajinný prostor regionálního měřítka, ve kterém je viditelný pohledový krajinný horizont, tvořící prostorový předěl a siluetární ohraničení krajiny. Krajina zde se vyznačuje identitou a rozlišitelností, ovlivněnou právě viditelností pohledového horizontu a jeho charakterem. Celá plocha AOV18 zasahuje dle evaluačních kritérií do území **KR2** – Území s výrazným uplatněním přírodních prvků v obrazu krajiny. Jedná se o území s převahou či výrazným uplatněním znaků a hodnot přírodní charakteristiky v obraze krajiny, vyznačující se pozitivním vizuálním projevem. Jde o znaky přírodní povahy, které jsou vizuálně vnímatelné v krajinné scéně. Jsou to rysy georeliéfu, přítomnost určitých specifických vodních prvků, které určují charakter dílčích scenérií a projevují se i v celkových panoramatech krajiny, charakter porostů odpovídající přírodním podmínkám toho či onoho místa nebo oblasti apod. Výrazně přírodní nebo přírodě blízký charakter scenerie je indikátorem harmonických vztahů v krajině, přičemž tento rys krajinných scenérií naplňuje odborný obsah právního pojmu „estetická hodnota“ jakožto vlastnosti krajinného rázu dle § 12 zák. č. 114/1992 Sb. Dle územní studie se v rámci zhodnocení jevů KR1 a KR2 obec Křišťanovice nachází v území vodní nádrže Slezská Harta kontrastující s vertikálou stratovulkánu Velký Roudný, s jedinečně dochovanými historickými krajinnými strukturami záhumenicových plužin v harmonické krajině, pozorovatelnými z vrcholů Velký a Malý Roudný. Území je ovlivněno přítomností rozsáhlé vodní nádrže Slezská Harta vymezené výraznými svahy Velký Roudný, Vysoký kámen, Měděný vrch, Měděnec, Návrší, Venušina sopka, Strážný vrch, Na Hartě ad. V jižní části je výrazná dochovanost historických plužin, okolí vsi Roudno, Razová, Bílčice a Leskovec nad Moravicí je identifikováno jako území se zvýšenou krajinnou hodnotou, okolí vrchu Velký Roudný je označeno jako území s vysokou krajinnou hodnotou. Krajina je studií Revize přírodních parků v Moravskoslezském kraji (Löw, 2022) navržena jako přírodní park Roudný. Cílem je chránit přírodní a kulturní hodnoty na jihozápadním břehu vodní nádrže Slezská Harta, především nenarušenost pohledové siluety výrazných terénních výšin Velkého a Malého Roudného v krajinných panoramatech a dochované historické krajinné struktury. Územní studie pracuje se stanovenými cílovými kvalitami tohoto území, které vycházejí ze stávající krajinářské cennosti harmonické kulturní krajiny s malými sídly v cenném krajinném rámci přírodního či přírodě blízkého charakteru, s přítomností harmonie měřítka a vztahů. Případná realizace VTE značně snižuje a degraduje stanovené cílové kvality - jde především o zásah do výše uvedeného obrazu krajiny, siluet, krajinného horizontu, dílčích scenérií a panoramat. **Na základě výše uvedených evaluačních kritérií uvedených v územní studii lze zhodnotit, že vymezení oblastí pro VTE se v této krajině jeví jako nevhodná či značně problematická, se silnými až stírajícími vlivy na cílové kvality krajiny.**	

Poř. č.	Připomínkové místo	Číslo jednací	Článek	AO	Připomínka	Vyhodnocení
					Na základě tohoto bodu obec Křišťanovice požaduje zmenšení rozsahu oblasti AOV18 mimo území nevhodné pro umístění VTE z hlediska delimitačních kritérií (jevy AV5, AV13, AV15) a z hlediska evaluačních kritérií (jevy KR1 a KR2) mimo správní území obce Křišťanovice. **Při zohlednění bodu I. až IV. je zřejmé, že výše uvedené limity, veřejně prospěšné stavby, veřejně prospěšná opatření a území se zvýšenou krajinářskou hodnotou pokrývají beze zbytku celou část oblasti AOV18 zasahující na území obce Křišťanovice.** Obecní samosprávy si zcela jistě zaslouží, aby se v tak závažném tématu mohly vyjádřit! Během předchozích let, když již byl znám termín „akcelerační zóna“, nás nikdy neoslovil žádný správní úřad, který by konzultoval, navrhoval, dokladoval, prokazoval, obhajoval atp. vymezení těchto oblastí s následnou výstavbu obnovitelného zdroje energie. Pouze v květnu 2025, kdy jsme se názorově přiklonili ke KÚ MSK a podpořili jeho odmítnutí návrhu předloženého Ministerstvem životního prostředí ČR ve věci vymezení akceleračních oblastí pro urychlenou výstavbu obnovitelných zdrojů energie. Tato terminologie byla výhradně využívána dychtivými investory a developery, kteří chtěli v naší oblasti stavět větrné parky a urvat z pomyslného koláče maximum výhod pro svůj vlastní zisk. Přesto chápeme potřebu výstavby OZE, ale smysluplně a citlivě k naší přírodě. Ne však za každou cenu.	
9458.	Ludmila Kočárková	MMR-46783-2026-81	99czj 99czk	AOV56 AOV57	Věc: **<u>Připomínka k návrhu Změny č. 2 Územního rozvojového plánu ČR (ÚRP ČR)</u>** Podávám připomínku k návrhu vymezení akceleračních oblasti pro větrné elektrárny (VTE) v území: **AOV č. 56 Vrabčiny a AOV č. 57 Bílá skála, Plzeňský kraj** Na základě níže uvedených důvodů nesouhlasím s tímto návrhem změny č. 2 ÚRP ČR, který se týká vymezení akceleračních oblastí pro výrobu energie z obnovitelných zdrojů. Uvádím základní **důvody**: **1) Nedostatky návrhu** · návrh není dostatečně odůvodněn a **chybí konkrétní podklady** (zákon č. 500/2004 Sb.) · nebyly dostatečně posouzeny **dopady na životní prostředí** (zákon č. 100/2001 Sb.) · hrozí **narušení krajiny a přírody** (zákon č. 114/1992 Sb.) · návrh **nerespektuje ochranu hodnot území a kvalitu bydlení** (zákon č. 283/2021 Sb.) · nebyly posouzeny jiné **varianty řešeni, zejména využití brownfieldů** (opuštěných a již narušených ploch) a návrh tak neodůvodněně zasahuje do volné krajiny · vychází **pouze z expertních odhadů** (počet věží, výkon, rozmístění) · návrh **řeší problémy až dodatečně**, místo aby jim předešel · nejsou dostatečně vyhodnoceny **kumulativní dopady více záměrů v území** **2) Příroda a krajina** · výskyt chráněných druhů (ptáci, netopýři) a zásah do migračních tras (vlk. rys apod.) · narušení prvků ÚSES (biokoridory) · zásadní změna krajiny a její industrializace · dominantní stavby (až cca 250 m vysoké) viditelné na velké vzdálenosti · chybí posouzení nočního osvětlení · nedostatečně řešen kumulativní vliv více větrných elektráren **3) Voda a klima**	**Akceptováno částečně** Akcelerační oblast AOV56 Vrabčiny byla zmenšena. Akcelerační oblasti byly vymezeny na celostátní úrovni v Z2 ÚRP na základě Zadání Z2 ÚRP schváleného Vládou ČR. Vymezení akceleračních oblastí proběhlo na základě biologického posouzení konkrétních území podle § 11 odst. 3 resp. 4 ZOZE, jehož výsledky spolu s výsledky vyhodnocení vlivů na životní prostředí (SEA, Příloha č. 5 k odůvodnění Z2 ÚRP) byly zapracovány do návrhu Z2 ÚRP. Návrh Z2 ÚRP a jeho odůvodnění, návrh souvisejících územních opatření a jejich odůvodnění obsahují náležitosti v souladu s příslušnými právními předpisy, včetně správního řádu, stavebního zákona a dalších. Zpracování VVURÚ odpovídá obsahem i strukturou požadavkům obsaženým v příloze č. 4 stavebního zákona, včetně posouzení kumulativních a synergických vlivů, vlivů na zdraví a hodnocení nulové varianty (platné znění ÚRP) vůči variantě navrhované (Z2 ÚRP). Zadání Z2 ÚRP schválené Vládou ČR nepožadovalo jiná variantní řešení. Ustanovení § 4 odst. 3 ZOZE a čl. 15c směrnice RED III sice upřednostňují brownfieldy a degradované plochy, avšak nevylučují vymezení akcelerační oblasti na jiných pozemcích. Vymezení výhradně na degradovaných plochách nebylo s ohledem na prostorové nároky technologie větrných elektráren proveditelné. Samotný způsob vymezení akceleračních oblastí na základě podkladů (biologická posouzení, mapy citlivosti ptáků vůči

Poř. č.	Připomínkové místo	Číslo jednací	Článek	AO	Připomínka	Vyhodnocení
					· narušení vsakování vody do půdy a změna odtokových poměrů · zhoršení schopnosti krajiny zadržovat vodu a riziko vysychání krajiny · nedostatečné odstupy od vodních toků (např. 8 m) · chybí posouzení vlivu na mikroklima **4) Zemědělská půda** · zábor a znehodnocení kvalitní půdy · možné zásahy do půd I. a II. třídy ochrany (nejcennější pudy) · zhutnění půdy a zvýšení eroze a rozdělení (fragmentace) pozemků · nejasný stav a poškození meliorací **5) Dopady na obyvatele** · hluk a jeho dlouhodobý vliv · blikání stínů (stroboskopický efekt) · změna charakteru bydlení · pokles hodnoty nemovitosti · není dostatečně vysvětleno, jak byla stanovena vzdálenost od obytné zástavby **6) Technická a bezpečnostní rizika** · odlet ledu z rotorů v zimě · zásah bleskem · požáry zařízení (obtížně zvládnutelné zásahy) · pád části konstrukce · únik provozních kapalin · šíření požáru do krajiny · kontaminace půdy a vody Není jasné, kdo nese **odpovědnost za škody na zdraví a majetku**. **7) Kumulace vlivů** · sčítání hluku, zásahů do krajiny a vizuální zátěže · dopady více elektráren nejsou vyhodnoceny společně · výsledný dopad na životní prostředí i lidi může být výrazně vyšší **8) Rozpor se zákony ČR a EU** · správní řád (zákon č. 500/2004 Sb.) · ochrana přírody (zákon č. 114/1992 Sb.) · EIA (zákon č. 100/2001 Sb.) · ochrana půdy (zákon č. 334/1992 Sb.) · stavební zákon (zákon č. 283/2021 Sb.) · nesplnění podmínek směrnice EU RED III (nevhodně zvolená lokalita, nevyřešené dopady) · návrh může zasahovat do práva na příznivé životní prostředí a ochranu zdraví podle Listiny základních lidských práv a svobod (čl. 31, čl. 35, čl. 11) · porušení principu předběžné opatrnosti (čl. 191 SFEU), návrh je předkládán bez dostatečných podkladů a při existenci důvodných pochybností o jeho dopadech Navržená oblast **má zásadní střety s přírodou, krajinou, vodou i životem obyvatel**. Tyto problémy nejsou odstraněny, pouze částečně zmírňovány. Návrh nemá dostatečné podklady, neřeší varianty a nehodnotí kumulativní dopady, proto **požaduji vyloučení akcelerační oblasti z návrhu.**	výstavbě VTE zpracované ČSO, území významná pro netopýry dle podkladů ČESON, biotopy zvláště chráněných druhů velkých savců a další) a nařízení vlády č. 507/2025 Sb. minimalizuje vliv na složky životního prostředí. Pro všechny akcelerační oblasti jsou současně pořizována územní opatření, která obsahují opatření stanovená na základě biologických posouzení. Tato opatření dále zmírňují negativní vlivy, které nebylo možné vyloučit vymezením akcelerační oblasti. Podmínky v územních opatřeních zahrnují ochranu prvků lokálního ÚSES a všech biokoridorů, ochranu biotopů, ZPF a PUPFL, dále povinnost biologického dozoru, monitoring mortality ptáků a netopýrů, detekční systémy a další podmínky specifické vzhledem ke konkrétní akcelerační oblasti. Jedním z podkladů pro zpracování Z2 ÚRP byl dokument Akcelerační oblasti, předvýběr ploch k výstavbě VTE, Screening území ČR z hlediska ochrany krajinného rázu (Roman Bukáček, Simona Vondráčková, 2025). Při vymezování akceleračních oblastí byl krajinný ráz dále prověřován, a to s ohledem na hodnoty území. Vlivy na krajinný ráz pak byly dále vyhodnoceny v rámci VVURÚ, a to jak z hlediska navrhovaného souboru akceleračních oblastí jako celku, tak pro jednotlivá území v kartách akceleračních oblastí, které obsahují i mapy viditelnosti (Příloha SEA). Podmínky v územních opatřeních pak dále omezují barevné řešení doprovodných staveb a rozsah trvalých terénních úprav. V souvisejících územních opatření jsou stanoveny podmínky, které zajišťují ochranu protierozních opatření, funkčních melioračních zařízení, vodních toků a ploch a rovněž omezující možné terénní úpravy. Vzhledem k charakteru a rozsahu potenciálních záměrů se při naplnění podmínek nepředpokládá realizace zpevněných ploch v takovém rozsahu, který by mohl významně ovlivnit vodní režim v rámci akceleračních oblastí. V souladu s požadavky vodního zákona se v rámci procesu povolování záměru bude vyjadřovat vodoprávní úřad. Významné ovlivnění mikroklimatu se u akceleračních oblastí pro VTE ani FVE nepředpokládá. Ochrana ZPF je řešena v souvisejících územních opatřeních. Podmínkami je zajištěno, že nebudou vznikat neobhospodařovatelné zbytkové zemědělské pozemky ani pozemky bez přístupu k veřejně přístupné pozemní komunikaci. Dále je v nich požadavek na upřednostní nižších tříd ochrany ZPF při realizaci záměrů OZE a je stanovena maximální plocha dlouhodobého nebo trvalého odnětí ZPF pro záměry OZE v celé akcelerační oblasti. Souhlas s odnětím ze ZPF bude vydán v navazujícím řízení dle stavebního zákona. Při vymezení akceleračních oblastí nelze předjímat konkrétní technické parametry či přesné umístění záměrů OZE. Obavy z negativních vlivů hluku a stroboskopického efektu řeší

Poř. č.	Připomínkové místo	Číslo jednací	Článek	AO	Připomínka	Vyhodnocení
						podmínky stanovené ve všech územních opatřeních pro akcelerační oblasti pro VTE, které ukládají zpracování hlukové studie, studie působení stroboskopického efektu, včetně minimalizace shadow flicker efektu, a také omezují světelné zatížení. Akcelerační oblasti pro VTE byly vymezeny s odstupem alespoň 500 m od obytné zástavby s ohledem na snížení rizik pro obyvatele. V případě, že by záměr nesplňoval zákonné hygienické limity (nařízení vlády č. 272/2011 Sb., o ochraně zdraví před nepříznivými účinky hluku a vibrací) a další požadavky vyplývající z příslušných právních předpisů (např. požární bezpečnost) a současně podmínky v územním opatření, nemůže být povolen. Odpovědnost za škody má provozovatel větrné elektrárny, který odpovídá za její technický stav a bezpečnost provozu podle občanského zákoníku (zákon č. 89/2012 Sb.). Vymezení akcelerační oblasti v ÚRP nezakládá možnost vyvlastnění ani právo na výstavbu VTE a nevylučuje jiné využití území. Nebylo prokázáno, že by instalace VTE měla významný negativní vliv na cenu nemovitostí či provádění investic. Lokální dopady na cenu nemovitostí konkrétních záměrů nelze posuzovat na koncepční úrovni při vymezování akceleračních oblastí v ÚRP. Návrh Změny č. 2 ÚRP byl připraven v souladu s platnou legislativou ČR a EU, včetně správního řádu, stavebního zákona, zákona č. 249/2025 Sb. (ZOZE) zákona č. 114/1992 Sb. (ZOPK), směrnice RED III, směrnice o ochraně volně žijících ptáků a směrnice o stanovištích. Vymezení akceleračních oblastí a podmínky v územních opatřeních jsou stanoveny na základě zákona a v jeho mezích. Dopad na veřejné zájmy byl posouzen VVURÚ.
9459.	Medunová Jana	MMR-46784-2026-81	99czj 99czk	AOV56 AOV57	Věc: **<u>Připomínka k návrhu Změny č. 2 Územního rozvojového plánu ČR (ÚRP ČR)</u>** Podávám připomínku k návrhu vymezení akceleračních oblasti pro větrné elektrárny (VTE) v území: **AOV č. 56 Vrabčiny a AOV č. 57 Bílá skála, Plzeňský kraj** Na základě níže uvedených důvodů nesouhlasím s tímto návrhem změny č. 2 ÚRP ČR, který se týká vymezení akceleračních oblastí pro výrobu energie z obnovitelných zdrojů. Uvádím základní **důvody**: **1) Nedostatky návrhu** · návrh není dostatečně odůvodněn a **chybí konkrétní podklady** (zákon č. 500/2004 Sb.) · nebyly dostatečně posouzeny **dopady na životní prostředí** (zákon č. 100/2001 Sb.) · hrozí **narušení krajiny a přírody** (zákon č. 114/1992 Sb.) · návrh **nerespektuje ochranu hodnot území a kvalitu bydlení** (zákon č. 283/2021 Sb.) · nebyly posouzeny jiné **varianty řešeni, zejména využití brownfieldů** (opuštěných a již narušených ploch) a návrh tak neodůvodněně zasahuje do volné krajiny · vychází **pouze z expertních odhadů** (počet věži, výkon, rozmístění) · návrh **řeší problémy až dodatečně**, místo aby jim předešel · nejsou dostatečně vyhodnoceny **kumulativní dopady více záměrů v území**	**Akceptováno částečně** Akcelerační oblast AOV56 Vrabčiny byla zmenšena. Akcelerační oblasti byly vymezeny na celostátní úrovni v Z2 ÚRP na základě Zadání Z2 ÚRP schváleného Vládou ČR. Vymezení akceleračních oblastí proběhlo na základě biologického posouzení konkrétních území podle § 11 odst. 3 resp. 4 ZOZE, jehož výsledky spolu s výsledky vyhodnocení vlivů na životní prostředí (SEA, Příloha č. 5 k odůvodnění Z2 ÚRP) byly zapracovány do návrhu Z2 ÚRP. Návrh Z2 ÚRP a jeho odůvodnění, návrh souvisejících územních opatření a jejich odůvodnění obsahují náležitosti v souladu s příslušnými právními předpisy, včetně správního řádu, stavebního zákona a dalších. Zpracování VVURÚ odpovídá obsahem i strukturou požadavkům obsaženým v příloze č. 4 stavebního zákona, včetně posouzení kumulativních a synergických vlivů, vlivů na zdraví a hodnocení nulové varianty (platné znění ÚRP) vůči

Poř. č.	Připomínkové místo	Číslo jednací	Článek	AO	Připomínka	Vyhodnocení
					2) Příroda a krajina · výskyt chráněných druhů (ptáci, netopýři) a zásah do migračních tras (vlk. rys apod.) · narušení prvků ÚSES (biokoridory) · zásadní změna krajiny a její industrializace · dominantní stavby (až cca 250 m vysoké) viditelné na velké vzdálenosti · chybí posouzení nočního osvětlení · nedostatečně řešen kumulativní vliv více větrných elektráren **3) Voda a klima** · narušení vsakování vody do půdy a změna odtokových poměrů · zhoršení schopnosti krajiny zadržovat vodu a riziko vysychání krajiny · nedostatečné odstupy od vodních toků (např. 8 m) · chybí posouzení vlivu na mikroklima **4) Zemědělská půda** · zábor a znehodnocení kvalitní půdy · možné zásahy do půd I. a II. třídy ochrany (nejcennější pudy) · zhutnění půdy a zvýšení eroze a rozdělení (fragmentace) pozemků · nejasný stav a poškození meliorací **5) Dopady na obyvatele** · hluk a jeho dlouhodobý vliv · blikání stínů (stroboskopický efekt) · změna charakteru bydlení · pokles hodnoty nemovitosti · není dostatečně vysvětleno, jak byla stanovena vzdálenost od obytné zástavby **6) Technická a bezpečnostní rizika** · odlet ledu z rotorů v zimě · zásah bleskem · požáry zařízení (obtížně zvládnutelné zásahy) · pád části konstrukce · únik provozních kapalin · šíření požáru do krajiny · kontaminace půdy a vody Není jasné, kdo nese **odpovědnost za škody na zdraví a majetku**. **7) Kumulace vlivů** · sčítání hluku, zásahů do krajiny a vizuální zátěže · dopady více elektráren nejsou vyhodnoceny společně · výsledný dopad na životní prostředí i lidi může být výrazně vyšší **8) Rozpor se zákony ČR a EU** · správní řád (zákon č. 500/2004 Sb.) · ochrana přírody (zákon č. 114/1992 Sb.) · EIA (zákon č. 100/2001 Sb.) · ochrana půdy (zákon č. 334/1992 Sb.) · stavební zákon (zákon č. 283/2021 Sb.) · nesplnění podmínek směrnice EU RED III (nevhodně zvolená lokalita, nevyřešené dopady) · návrh může zasahovat do práva na příznivé životní prostředí a ochranu zdraví podle Listiny	variantě navrhované (Z2 ÚRP). Zadání Z2 ÚRP schválené Vládou ČR nepožadovalo jiná variantní řešení. Ustanovení § 4 odst. 3 ZOZE a čl. 15c směrnice RED III sice upřednostňují brownfieldy a degradované plochy, avšak nevylučují vymezení akcelerační oblasti na jiných pozemcích. Vymezení výhradně na degradovaných plochách nebylo s ohledem na prostorové nároky technologie větrných elektráren proveditelné. Samotný způsob vymezení akceleračních oblastí na základě podkladů (biologická posouzení, mapy citlivosti ptáků vůči výstavbě VTE zpracované ČSO, území významná pro netopýry dle podkladů ČESON, biotopy zvláště chráněných druhů velkých savců a další) a nařízení vlády č. 507/2025 Sb. minimalizuje vliv na složky životního prostředí. Pro všechny akcelerační oblasti jsou současně pořizována územní opatření, která obsahují opatření stanovená na základě biologických posouzení. Tato opatření dále zmírňují negativní vlivy, které nebylo možné vyloučit vymezením akcelerační oblasti. Podmínky v územních opatřeních zahrnují ochranu prvků lokálního ÚSES a všech biokoridorů, ochranu biotopů, ZPF a PUPFL, dále povinnost biologického dozoru, monitoring mortality ptáků a netopýrů, detekční systémy a další podmínky specifické vzhledem ke konkrétní akcelerační oblasti. Jedním z podkladů pro zpracování Z2 ÚRP byl dokument Akcelerační oblasti, předvýběr ploch k výstavbě VTE, Screening území ČR z hlediska ochrany krajinného rázu (Roman Bukáček, Simona Vondráčková, 2025). Při vymezování akceleračních oblastí byl krajinný ráz dále prověřován, a to s ohledem na hodnoty území. Vlivy na krajinný ráz pak byly dále vyhodnoceny v rámci VVURÚ, a to jak z hlediska navrhovaného souboru akceleračních oblastí jako celku, tak pro jednotlivá území v kartách akceleračních oblastí, které obsahují i mapy viditelnosti (Příloha SEA). Podmínky v územních opatřeních pak dále omezují barevné řešení doprovodných staveb a rozsah trvalých terénních úprav. V souvisejících územních opatření jsou stanoveny podmínky, které zajišťují ochranu protierozních opatření, funkčních meliorační zařízení, vodních toků a ploch a rovněž omezující možné terénní úpravy. Vzhledem k charakteru a rozsahu potenciálních záměrů se při naplnění podmínek nepředpokládá realizace zpevněných ploch v takovém rozsahu, který by mohl významně ovlivnit vodní režim v rámci akceleračních oblastí. V souladu s požadavky vodního zákona se v rámci procesu povolování záměru bude vyjadřovat vodoprávní úřad. Významné ovlivnění mikroklimatu se u akceleračních oblastí pro VTE ani FVE nepředpokládá. Ochrana ZPF je řešena v souvisejících územních opatřeních. Podmínkami je zajištěno, že nebudou vznikat neobhospodařovatelné zbytkové zemědělské pozemky ani

Poř. č.	Připomínkové místo	Číslo jednací	Článek	AO	Připomínka	Vyhodnocení
					základních lidských práv a svobod (čl. 31, čl. 35, čl. 11) · porušení principu předběžné opatrnosti (čl. 191 SFEU), návrh je předkládán bez dostatečných podkladů a při existenci důvodných pochybností o jeho dopadech Navržená oblast **má zásadní střety s přírodou, krajinou, vodou i životem obyvatel**. Tyto problémy nejsou odstraněny, pouze částečně zmírňovány. Návrh nemá dostatečné podklady, neřeší varianty a nehodnotí kumulativní dopady, proto **požaduji vyloučení akcelerační oblasti z návrhu.**	pozemky bez přístupu k veřejně přístupné pozemní komunikaci. Dále je v nich požadavek na upřednostní nižších tříd ochrany ZPF při realizaci záměrů OZE a je stanovena maximální plocha dlouhodobého nebo trvalého odnětí ZPF pro záměry OZE v celé akcelerační oblasti. Souhlas s odnětím ze ZPF bude vydán v navazujícím řízení dle stavebního zákona. Při vymezení akceleračních oblastí nelze předjímat konkrétní technické parametry či přesné umístění záměrů OZE. Obavy z negativních vlivů hluku a stroboskopického efektu řeší podmínky stanovené ve všech územních opatřeních pro akcelerační oblasti pro VTE, které ukládají zpracování hlukové studie, studie působení stroboskopického efektu, včetně minimalizace shadow flicker efektu, a také omezují světelné zatížení. Akcelerační oblasti pro VTE byly vymezeny s odstupem alespoň 500 m od obytné zástavby s ohledem na snížení rizik pro obyvatele. V případě, že by záměr nesplňoval zákonné hygienické limity (nařízení vlády č. 272/2011 Sb., o ochraně zdraví před nepříznivými účinky hluku a vibrací) a další požadavky vyplývající z příslušných právních předpisů (např. požární bezpečnost) a současně podmínky v územním opatření, nemůže být povolen. Odpovědnost za škody má provozovatel větrné elektrárny, který odpovídá za její technický stav a bezpečnost provozu podle občanského zákoníku (zákon č. 89/2012 Sb.). Vymezení akcelerační oblasti v ÚRP nezakládá možnost vyvlastnění ani právo na výstavbu VTE a nevylučuje jiné využití území. Nebylo prokázáno, že by instalace VTE měla významný negativní vliv na cenu nemovitostí či provádění investic. Lokální dopady na cenu nemovitostí konkrétních záměrů nelze posuzovat na koncepční úrovni při vymezování akceleračních oblastí v ÚRP. Návrh Změny č. 2 ÚRP byl připraven v souladu s platnou legislativou ČR a EU, včetně správního řádu, stavebního zákona, zákona č. 249/2025 Sb. (ZOZE) zákona č. 114/1992 Sb. (ZOPK), směrnice RED III, směrnice o ochraně volně žijících ptáků a směrnice o stanovištích. Vymezení akceleračních oblastí a podmínky v územních opatřeních jsou stanoveny na základě zákona a v jeho mezích. Dopad na veřejné zájmy byl posouzen VVURÚ.
9460.	Tichotová Kamila	MMR-46785-2026-81	99czzg	AOV83	**Text připomínky** **Odůvodněni uplatněné připomínky.** **1.Direktivní vymezeni AOV** Podatel se domnívá, že není nezbytné (a neplyne to ani ze směrnice EU RED III), aby akcelerační oblasti pro VTE (dále jen ,,AOV") byly vymezeny direktivně na celostátní úrovni. je naprosto dostačující, když by	**Akceptováno částečně.** Akcelerační oblast AOV83 Chorušice byla zmenšena. Akcelerační oblasti byly vymezeny na celostátní úrovni v Z2 ÚRP na základě Zadání Z2 ÚRP schváleného Vládou ČR. Vymezení akceleračních oblastí proběhlo na základě biologického posouzení konkrétních území podle § 11 odst. 3

Poř. č.	Připomínkové místo	Číslo jednací	Článek	AO	Připomínka	Vyhodnocení
					Změna č. 2 Územního rozvojového plánu (dále jen ,,Změna č. 2°') dala obcím povinnost, aby prověřily možnosti vymezeni AOV v územních plánech. Na základě tohoto pokynu by samosprávy znalé místních poměrů po dohodě s občany vymezily vhodné lokality pro VTE. Díky tomu by byly zohledněny s potřebnou pečlivostí a v nutné podrobnosti zásahy do veřejných zájmů, které není možné na úrovni Změny č. 2 zhodnotit, neboť to její velké měřítko neumožňuje. **2. Diskriminační vymezeni AOV** Ve Změně č. 2 ÚRP není dostatečně vysvětleno, proč je třeba vymezit akcelerační oblasti právě tak, jak to činí Změna č. 2, jinými slovy není pochopitelné, proč právě počet AOV, se kterým Změna č, 2 počítá, povede ke splnění klimatických a energetických cílů a proč vymezeni jiné oblasti již není zapotřebí nebo proč by klimatické a energetické cíle nemohly být plněny i bez AOV83, když není ke splněni těchto cílů (které ani nejsou ve Změně č. 2 specifikovány) zapotřebí ani o jednu AOV více. Lokalita, kde je AOV83 přitom není nijak výjimečná z hlediska potenciálu pro VTE (nebo alespoň není ve Změně č. 2 přesvědčivě popsáno, proč se AOV83 svým větrným potenciálem tak výrazně odlišuje od dalších oblastí, kde AOV vymezeny nebyly). Lze tedy předpokládat, že existují i jiné shodné oblasti, kde však z nejasných důvodů AOV nebyly vymezeny. To považuje podatel za diskriminační. Diskriminovány jsou i samosprávy, na jejichž území jsou AOV vymezeny. Vymezeni AOV totiž představuje jakousi stavební uzávěru, kdy obec nemůže v dotčeném území měnit územní plán podle svých potřeb, ale musí respektovat vymezenou AOV. Vedle toho pak nebudou investoři VTE motivováni, aby s obci uzavřeli férovou plánovací smlouvu a poskytli obci a jejím občanům dostatečné kompenzace za negativní dopady provozu VTE. Záměry VTE povolované v AOV totiž budou protežovány a jejich výstavba výrazně usnadněna. Tato diskriminace přímo ovlivňuje i občany samospráv. **3. Nedostatečné posouzeni vlivů** Vymezeni AOV s největší pravděpodobností povede k tomu, že záměry VTE v nich umisťované budou upřednostňovány a nedojde už nikdy k řádnému posouzení jejich negativních dopadů na životní prostředí, na zdraví a životy lidi. Proto by mělo být vyhodnoceni vlivů Změny č. 2 a územního opatřeni pro AOV83 extrémně podrobné a kvalitní, prakticky na úrovni EIA. Překážkou pro takové podrobné posouzeni je ale fakt, že je měřítko Územního rozvojového plánu příliš velké a neumožňuje skutečně posoudit dopady vymezení AOV(jiné by to bylo na úrovni územního plánu, resp. v procesu EIA se znalostí konkrétního záměru). Vzhledem k tomu, že na vymezeni akceleračních oblastí naváže zrychlené a zjednodušené povolovací řízeni před Dopravním a energetickým stavebním úřadem (DESÚ), v rámci kterého bude úřad prakticky pouze ověřovat, zda jsou záměry v souladu s vágními a nicneříkajícími podmínkami územního opatřeni AOV83. V souladu s těmito obecnými podmínkami ale budou téměř jakékoliv záměry, což znamená, že vlivy VTE realizovaných v AOV83 nebudou nikdy reálně posouzeny. Podatel se domnívá, že je nezbytné, aby všechny vlivy VTE byly skutečně a podrobně posouzeny. Vágní posouzeni Změny č. 2 nebo územního opatřeni AOV83 je naprosto nedostatečné. Podatel se domnívá, že vadné posouzení dopadů VTE může mít nejen přímý vliv na jeho zdraví včetně psychické pohody, ale také to může ovlivnit socioekonomický rozvoj obce, ve které žije.	resp. 4 ZOZE, jehož výsledky spolu s výsledky vyhodnocení vlivů na životní prostředí (SEA, Příloha č. 5 k odůvodnění Z2 ÚRP) byly zapracovány do návrhu Změny č. 2 ÚRP. Oblasti, u nichž autorizované osoby identifikovaly významné negativní nebo kumulativní vlivy, byly ze Z2 ÚRP vyloučeny (odůvodnění Z2 ÚRP, odst. 32). Zpracování VVURÚ odpovídá obsahem i strukturou požadavkům obsaženým v příloze č. 4 stavebního zákona, včetně posouzení kumulativních a synergických vlivů. Ve VVURÚ (včetně SEA) byly posuzovány akcelerační oblastí, nikoliv konkrétní záměry, a podrobnost odpovídá měřítku ÚRP a územních opatření. Vymezení akcelerační oblasti v ÚRP nezakládá právo na výstavbu VTE ani nevylučuje jiné využití území. Při vymezení akceleračních oblastí nelze předjímat konkrétní technické parametry či přesné umístění záměrů OZE. Obavy z negativních vlivů hluku a stroboskopického efektu řeší podmínky stanovené ve všech územních opatřeních pro akcelerační oblasti pro VTE, které ukládají zpracování hlukové studie, studie působení stroboskopického efektu, včetně minimalizace shadow flicker efektu. V případě, že by záměr nesplňoval zákonné hygienické limity (nařízení vlády č. 272/2011 Sb., o ochraně zdraví před nepříznivými účinky hluku a vibrací) a současně podmínky v územním opatření, nemůže být povolen. Jedním z podkladů pro zpracování Z2 ÚRP byl dokument Akcelerační oblasti, předvýběr ploch k výstavbě VTE, Screening území ČR z hlediska ochrany krajinného rázu (Roman Bukáček, Simona Vondráčková, 2025). Při vymezování akceleračních oblastí byl krajinný ráz dále prověřován, a to s ohledem na hodnoty území. Vlivy na krajinný ráz pak byly dále vyhodnoceny v rámci VVURÚ, a to jak z hlediska navrhovaného souboru akceleračních oblastí jako celku, tak pro jednotlivá území v kartách akceleračních oblastí, které obsahují i mapy viditelnosti (Příloha SEA). Podmínky v územních opatřeních pak dále omezují barevné řešení doprovodných staveb a rozsah trvalých terénních úprav. Samotný způsob vymezení akceleračních oblastí na základě podkladů (biologická posouzení, mapy citlivosti ptáků vůči výstavbě VTE zpracované ČSO, území významná pro netopýry dle podkladů ČESON, biotopy zvláště chráněných druhů velkých savců a další) a nařízení vlády č. 507/2025 Sb. minimalizuje vliv na složky životního prostředí. Pro všechny akcelerační oblasti jsou současně pořizována územní opatření, která obsahují opatření stanovená na základě biologických posouzení. Tato opatření dále zmírňují negativní vlivy, které nebylo možné vyloučit vymezením akcelerační oblasti. Podmínky v územních opatřeních zahrnují ochranu prvků lokálního ÚSES a všech biokoridorů, ochranu biotopů, ZPF a PUPFL, dále povinnost biologického dozoru, monitoring

Poř. č.	Připomínkové místo	Číslo jednací	Článek	AO	Připomínka	Vyhodnocení
					Podatel ještě připomíná, že nedošlo ke kumulativnímu zhodnoceni vlivů v důsledku vymezeni tří AOV v těsné blízkosti (AOV82, AOV83 a AOV84). **4. Zanedbatelné pozitivní vlivy vymezení AO** V odůvodnění Změny č. 2 ani územního opatření není možné dohledat vyčísleni přínosu AOV83 pro sníženi energetické závislosti anebo sníženi produkce CO_2. Ve vyhodnocení vlivů územního opatřeni AOV83 se ale uvádí k pozitivním vlivům (přínosům) vymezeni AOV a realizace VTE: „Zanedbatelný až mírně pozitivní vliv k ochraně klimatu uplatnění AO se uplatní v globálním měřítku, tedy i z hlediska přeshraničního působení" V dokumentaci Změny č. 2 a územního opatřeni je tedy přiznáno, že přínosy VTE realizovaných v AOV83 budou zanedbatelné, byť chybí konkrétní čísla. V takové situaci není pochopitelné, jak mohl zájem na vymezení AOV83 převážit nad ostatními konkrétně specifikovanými veřejnými zájmy, které naopak výstavba VTE ovlivni výrazně (byť to nekvalitně zpracované vyhodnocení Změny Č. 2 a územního opatřeni nepřiznává). Dále se ve vyhodnoceni územního opatřeni AOV83 uvádí: “Vlivy na ovzduší v době výstavby zanedbatelné (prašnost při přesunu zemin, emise ze spalováni PHM, sekundární prašnost), v době provozu mírně pozitivní z důvodu náhrady spalovacích zdrojů při výrobě el. energie." Vzhledem k tomu, že se ve vyhodnoceni uvádí, že vliv AOV83 na ochranu klimatu bude zanedbatelný, bude logicky zanedbatelný rozsah, ve kterém VTE realizované v AOV83 nahradí spalovací zdroje. Změna č. 2 ani územní opatření tento závěr nevyvrací, neobsahuji totiž vyčíslení toho, v jak velkém rozsahu VTE realizované v AOV83 nahradí spalovací zdroje a jaký přesně vliv bude mít tato náhrada na cíle sledované Změnou č. 2, tedy sníženi energetické závislosti ČR a sníženi produkce CO2. Je také třeba řádně vyhodnotit, proč těchto cílů nelze dosáhnout jinými způsobí (zvýšeni počtu bloků JEDU, popř. JETE, rozvoj vodíkové infrastruktury v souladu s Vodíkovou strategii ČR, větší důraz na rozvoj FVE). Proto ani blíže nespecifikovaná náhrada spalovacích zdrojů není důvod, proč by měl zájem na vymezení AOV83 převážit nad jinými zájmy v území. **5. Výška VTE a rozloha AO** Ve Změně č. 2 ani v územním opatřeni pro AOV83 není vysvětleno, proč byla zvolena právě tato rozloha AO a proč má AOV právě tyto konkrétní hranice a proč právě toto vymezeni AOV povede ke splněni cílů Změny č. 2. jinými slovy není vysvětleno, proč nemůže být AO vymezena jiným způsobem tak, aby kupř. byly VTE umisťovány v dostatečné vzdálenosti od zastavěného území a zastavitelných ploch podle územních plánů (min 1,5 km) a není porovnáno, zda by toto jiné vymezení AOV třeba také nevedlo ke splněni cílů Změny č. 2. Podatel se domnívá, že to ale vzhledem k nespecifičnosti cílů Změny č. 2 není ani možné, proto by také vůbec neměla být aov83 vymezena. **6.Hluková zátěž, vibrace a stroboskopický efekt** Podatel zásadně nesouhlasí s tím, že Změna č. 2 ani příslušné územní opatření vůbec neřeší negativní dopady hluku. Hluk totiž Změna č. 2 chápe jako normální integrální součást VTE, bez které to prostě nejde a je třeba se s tím smířit. Tento přistup nejlépe demonstruje přirovnáni hluku z VTE k v podstatě příjemnému „šumění |esa': které mohou zaregistrovat jen neurotické osoby. Podatel se proto domnívá, že hlukové vlivy nebyly zhodnoceny a ve skutečnosti to ani není možné bez znalosti konkrétního projektu. Podatel zdůrazňuje, že nepovažuje za dostatečné, aby byla hluková zátěž řešena až v hlukové studii zpracované investorem. Takový přistup není schopný zajistit reálnou ochranu lidského zdraví.	mortality ptáků a netopýrů, detekční systémy a další podmínky specifické vzhledem ke konkrétní akcelerační oblasti. V souvisejících územních opatření jsou stanoveny podmínky, které zajišťují ochranu protierozních opatření, funkčních melioračních zařízení, vodních toků a ploch a rovněž omezující možné terénní úpravy. Vzhledem k charakteru a rozsahu potenciálních záměrů se při naplnění podmínek nepředpokládá realizace zpevněných ploch v takovém rozsahu, který by mohl významně ovlivnit vodní režim v rámci akceleračních oblastí. V souladu s požadavky vodního zákona se v rámci procesu povolování záměru bude vyjadřovat vodoprávní úřad. Významné ovlivnění mikroklimatu se u akceleračních oblastí pro VTE ani FVE nepředpokládá. Ochrana ZPF je řešena v souvisejících územních opatřeních. Podmínkami je zajištěno, že nebudou vznikat neobhospodařovatelné zbytkové zemědělské pozemky ani pozemky bez přístupu k veřejně přístupné pozemní komunikaci. Dále je v nich požadavek na upřednostní nižších tříd ochrany ZPF při realizaci záměrů OZE a je stanovena maximální plocha dlouhodobého nebo trvalého odnětí ZPF pro záměry OZE v celé akcelerační oblasti. Souhlas s odnětím ze ZPF bude vydán v navazujícím řízení dle stavebního zákona. Vymezení akcelerační oblasti v ÚRP nezakládá možnost vyvlastnění ani právo na výstavbu VTE a nevylučuje jiné využití území. Nebylo prokázáno, že by instalace VTE měla významný negativní vliv na cenu nemovitostí či provádění investic. Lokální dopady na cenu nemovitostí konkrétních záměrů nelze posuzovat na koncepční úrovni při vymezování akceleračních oblastí v ÚRP.

Poř. č.	Připomínkové místo	Číslo jednací	Článek	AO	Připomínka	Vyhodnocení
					Podatel dále nesouhlasí s tím, že vůbec nedošlo k posouzeni vlivů infrazvuku, nízkofrekvenčního hluku a vibraci, ačkoliv odborné studie upozorňují na rizika spojená s těmito doprovodnými jevy provozu VTE. Podatel se domnívá, že nebyl ani řádně zhodnocen vliv vibraci na nemovitosti. Stejně tak nebyl řádně posouzen z hlediska vlivů tzv. stroboskopický efekt, kdy se posouzeni zejména nezaměřilo na obtěžující dopady stroboskopického efektu. **7.Vlivy na krajinný ráz** Větrné elektrárny mají zásadní vlivy na krajinný ráz. Ve Vyhodnoceni vlivů územního opatření AOV83 se uvádí: „Z analýzy viditelnosti vyplývá, že hodnocené území se vyznačuje vysokou koncentraci kulturně-historických hodnota zároveň velmi citlivým vztahem ke krajině Kokořínska a k ikonické dominantě Bezdězu. V bezprostředním okolí se uplatňuje kostel Nanebevzetí Panny Marie, kostel Sv. Jakuba Většího, fara, kaple Nejsvětější Trojice, zámek a historická venkovská zástavba. Ve vzdálenosti do 2 km navazuji kostel Sv. Martina, radnice, sokolovna a další objekty utvářej/cl obraz sídla. V širším území do 5 km a 15 km se pak prosazuje mimořádně bohatý soubor památek, včetně hradu Kokořín, hradu Houska, hradišť, kostelů, tvrzí, zámků a historických areálů. Rozhoduj/c/ hodnotou je zde ochrana vnitřní scenérie Kokořínska a nerušených výhledů na Bezděz. Současně je třeba zachovat obraz Mšena a jeho historického jádra v krajině, včetně vazeb na příjezdové komunikace, turistické trasy a další frekventovaná místa, odkud se uplatňuji ikonické pohledy na město i na širší krajinný rámec. Bezděz zde nepůsobí jen jako vzdálená dominanta, ale jako jeden z hlavních určuj/c/ch prvků krajinné identity celého prostoru." Jak je možné, že všechny tyto vlivy jsou hodnoceny jako zanedbatelné, když přitom VTE budou představovat novou dominantu, která jednoznačně výrazně ovlivní krajinu, to není ve Změně Č. 2 ani v územním opatření vysvětleno. Vliv VTE na krajinný ráz bude mít ještě další dopady - již napořád bude hodnota krajinného rázu snížena, takže bude možné do území umisťovat i další záměry, které by jinak kvůli ochraně krajinného rázu nebyly přípustné. **8. Další negativní vlivy AOV83:** Prostor pro individuální připomínky: lze doplnit např. obavy z negativního vlivu vymezení AOV na zvířata, na ekosystémy, na vodní poměry v území, na zemědělský půdní fond, na ekosystémy... 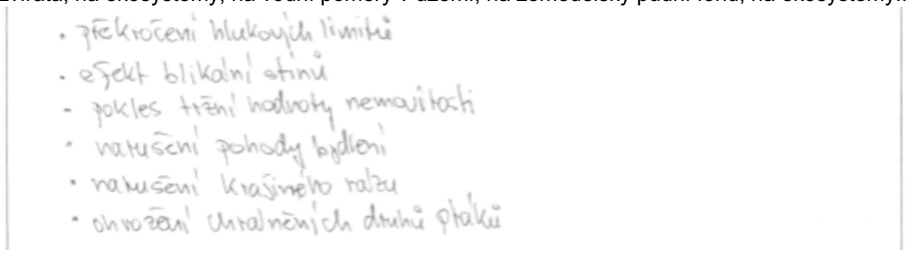 	
9461.	Skypalová Ivana	MMR-46786-2026-81	99bc 99bd	AOS3 AOS4	Věc: **PŘIPOMÍNKA K NÁVRHU ZMĚNY Č. 2 ÚZEMNÍHO ROZVOJOVÉHO PLÁNU ČR (§ 97 zák. č. 283/2021 Sb., stavební zákon)** **PŘIPOMÍNKY K VYHODNOCENÍ VLIVŮ NÁVRHU ZMĚNY Č. 2 ÚZEMNÍHO ROZVOJOVÉHO PLÁNU NA UDRŽITELNÝ ROZVOJ ÚZEMÍ**	**Neakceptováno.** Vymezení akceleračních oblastí proběhlo na základě biologického posouzení konkrétních území podle § 11 odst. 3 resp. 4 ZOZE, jehož výsledky spolu s výsledky vyhodnocení vlivů na životní prostředí (SEA, Příloha č. 5 k odůvodnění Z2

Poř. č.	Připomínkové místo	Číslo jednací	Článek	AO	Připomínka	Vyhodnocení
					PŘIPOMÍNKY K NÁVRHU ÚZEMNÍHO OPATŘENÍ K AKCELERAČNÍ OBLASTI AOV 89 VLČÍ DOLA VYMEZENÉ V NÁVRHU ZMĚNY Č. 2 ÚZEMNÍHO ROZVOJOVÉHO PLÁNU **I. Úvod** V souladu s možností uplatnit připomínky k návrhu Změny č. 2 Územního rozvojového plánu ČR (ÚRP ČR) podávám připomínku k vymezení akcelerační oblasti pro rozvoj výroby energie z větrné energie a rozvoj výroby energie z energie slunečního záření. **Vymezení území dotčeného připomínkami:** Územní opatření k AOS3 Vrbka, AOS4 Karolín katastrální území Lubná u Kroměříže, Vrbka, Sulimov, Bařice - Velké Těšany, Karolín kraj Zlínský současně na širší území, které může být navrženým řešením přímo či nepřímo ovlivněno. **Území navržených AOS jsou lokality s významnými krajinnými, přírodními a obytnými hodnotami, které nejsou návrhem dostatečně respektovány.** S návrhem týkajícím se Územního opatření k AOS3 Vrbka a AOS4 Karolín **nesouhlasím** a požaduji jeho **vyřazení**, neboť vykazuje závažné nedostatky z hlediska zákonnosti, ochrany životního prostředí i dopadů na obyvatele v dané oblasti, a to: **II. Zákonnost a nesoulad s právními předpisy ČR** **1) Rozpor se zákonem č. 500/2004 Sb., správní řád** ○ § 3 - nebyl zjištěn stav bez důvodných pochybností ○ § 68 - nedostatečné odůvodněni Návrh je **nepřezkoumatelný**, protože neobsahuje konkrétní podklady pro dané území. **2) Rozpor se zákonem č. 100/2001 Sb. (EIA/SEA),** chybí posouzení: ○ kumulativních vlivů ○ variantního řešeni ○ konkrétních dopadů na území Dokumentace SEA **je neúplná a věcně nedostatečná**. **3) Rozpor se zákonem č. 114/1992 Sb. (ochrana přírody a krajiny)** ○ ohrožení krajinného rázu (§ 12) ○ narušení ekologické stability ○ zásah do biotopů a migračních tras **4) Rozpor se stavebním zákonem** ○ § 18 a § 19 - ochrana hodnot území ○ požadavek na udržitelný rozvoj Návrh představuje industrializaci volné krajiny **bez dostatečného odůvodnění**. **III. Nesoulad s právem Evropské unie** **1) Směrnice o ptácích (2009/147/ES) a o stanovištích (92/43/EHS)**	ÚRP) byly zapracovány do návrhu Změny č. 2 ÚRP. Návrh Z2 ÚRP a jeho odůvodnění, návrh souvisejících územních opatření a jejich odůvodnění, i vyhodnocení vlivů na udržitelný rozvoj území (VVURÚ) obsahují náležitosti v souladu s příslušnými právními předpisy, včetně správního řádu, stavebního zákona, zákona č. 249/2025 Sb. (ZOZE), zákona č. 114/1992 Sb. (ZOPK), směrnice o ochraně volně žijících ptáků a směrnice o stanovištích. Ustanovení § 4 odst. 3 ZOZE a čl. 15c směrnice RED III sice upřednostňují brownfieldy a degradované plochy, avšak nevylučují vymezení akcelerační oblasti na jiných pozemcích. Vymezení výhradně na degradovaných plochách nebylo s ohledem na prostorové nároky technologie větrných elektráren proveditelné. Návrh Z2 ÚRP byl projednán s obcemi a veřejností v rámci veřejného projednání. Procesy územního plánování, které byly při pořizování Z2 ÚRP respektovány, jsou dlouhodobě nastaveny stavebním zákonem tak, aby byly v souladu s legislativou EU, včetně Aarhuské úmluvy atd. Do návrhu Změny č. 2 ÚRP byly zapracovány výsledky vyhodnocení vlivů na životní prostředí (SEA, Příloha č. 5 k odůvodnění Z2 ÚRP). Oblasti, u nichž autorizované osoby identifikovaly významné negativní nebo kumulativní vlivy, byly ze Z2 ÚRP vyloučeny (odůvodnění Z2 ÚRP, odst. 32). Zpracování VVURÚ odpovídá obsahem i strukturou požadavkům obsaženým v příloze č. 4 stavebního zákona, včetně posouzení kumulativních a synergických vlivů, vlivů na zdraví a hodnocení nulové varianty (platné znění ÚRP) vůči variantě navrhované (Změna č. 2 ÚRP). Zadání Z2 ÚRP schválené Vládou ČR nepožadovalo jiná variantní řešení. Posouzení vlivů na lokality NATURA 2000 je součástí VVURÚ. Pro všechny akcelerační oblasti jsou současně pořizována územní opatření, která obsahují opatření stanovená na základě biologických posouzení. Tato opatření dále zmírňují negativní vlivy, které nebylo možné vyloučit vymezením akcelerační oblasti. Podmínky v územních opatřeních zahrnují ochranu prvků lokálního ÚSES a všech biokoridorů, ochranu biotopů, ZPF a PUPFL. Vymezení akcelerační oblasti v ÚRP nezakládá možnost vyvlastnění ani právo na výstavbu OZE a nevylučuje jiné využití území. Nebylo prokázáno, že by instalace OZE měla významný negativní vliv na cenu nemovitostí či provádění investic. Lokální dopady na cenu nemovitostí konkrétních záměrů nelze posuzovat na koncepční úrovni při vymezování akceleračních oblastí v ÚRP.

Poř. č.	Připomínkové místo	Číslo jednací	Článek	AO	Připomínka	Vyhodnocení
					○ nelze vyloučit negativní vliv na chráněné druhy ○ chybí dostatečné biologické podklady **Rozpor** s požadavkem vyloučení významného vlivu. **2) Směrnice EIA (2011/92/EU)** ○ nedostatečné zapojení veřejnosti ○ nedostatečné vyhodnocení vlivů **3) Směrnice RED III (2023/2413)** nebyla doložena priorita využití: ○ zastavěných ploch ○ brownfieldů ○ technicky narušených území Vymezení ve volné krajině je v **rozporu s principem minimalizace dopadů**. **4) Princip předběžné opatrnosti (čl. 191SFEU)** Politika Unie v oblasti životního prostředí přispívá k sledování následujících cílů: ○ zachováni, ochrana a zlepšováni kvality životního prostředí, ○ ochrana lidského zdraví, ○ uvážlivé a racionální využívání přírodních zdrojů, **5) Evropská úmluva o krajině (European Landscape Convention), ETS No. 176** ○ nedostatečná ochrana krajiny jako základní složky životního prostředí ○ ignorováni charakteru území ○ nedostatečné zapojení veřejnosti do rozhodování o zásazích do krajiny **6) Aarhuská úmluva (Convention on Access to Information, Public Participation in Decision-making and Access to justice in Environmental Matters), 1998** ○ omezení práva veřejnosti na informace ○ omezení účasti veřejnosti na rozhodovacích procesech (pouze formální zapojení) ○ omezeni práva veřejnosti na přístup k právní ochraně v záležitostech životního prostředí **IV. Nedostatky SEA a podkladů** ○ absence terénních biologických průzkumů ○ práce pouze s mapovými podklady (nedostatečné) ○ chybí reálná data o výskytu druhů ○ chybí variantní řešení ○ posouzení vlivu na zdraví Bez těchto podkladů **nelze učinit kvalifikovaný závěr.** **V. Narušení krajiny a životního prostředí** Navržené řešení povede k: ○ zásadní změně krajinného rázu ○ narušení horizontů a dálkových pohledů	

Poř. č.	Připomínkové místo	Číslo jednací	Článek	AO	Připomínka	Vyhodnocení
					o vzniku bariéry krajině o narušení ekologické konektivity o znehodnocení zemědělské půdy o zničení migračních tras živočichů **VI. Dopady na obyvatele** Návrh nedostatečně řeší negativní vliv na: o hluk a nízkofrekvenční hluk o stroboskopický efekt o světelné zatíženi o kvalitu bydlení o hodnotu nemovitostí Tyto vlivy **nejsou řádně vyhodnoceny**. **VII. Kumulativní a systémové dopady** Není řešeno: o souběžné působení více projektů o celkové zatížení území o únosnost krajiny Hrozí **nevratná degradace území**. **VIII. Absence variantního řešeni** Není doloženo, že byly posuzovány jiné lokality a méně konfliktní varianty, jedná se o porušení základního principu plánováni. Nebyla rovněž posouzena tzv. nulová varianta (varianta 0), tedy stav území před realizaci záměru, což znemožňuje objektivní hodnocení dopadů. **IX. Vyloučení EIA a nedostatečné posouzení vlivů** Navržené vymezení akceleračních oblastí má zásadní dopad i z hlediska následného povolování záměrů, neboť v těchto oblastech dochází k omezení, resp. vyloučení standardního posuzování vlivů na životní prostředí (EIA). O to vyšší nároky musí být kladeny na kvalitu, úplnost a konkrétnost podkladů a vyhodnocení vlivů na životní prostředí již na úrovní tohoto návrhu, neboť územní opatření dle ZOZE nemůže plnohodnotně nahradit individuální posouzení konkrétních záměrů. Předložený návrh však tyto požadavky nenaplňuje, zejména postrádá dostatečné vyhodnocení konkrétních lokálních dopadů. kumulativních vlivů více záměrů v území a jejich dopadů na krajinný ráz, obytné prostředí a veřejné zdraví. **X. Specifikace a střety dané akcelerační oblasti** AOS3 a AOS4 jsou navrženy na vysoce úrodné zemědělské půdě dlouhodobě obhospodařované Zemědělským podnikem Kvasicko, a.s. V dotčeném území se zároveň nachází řada krajinných, kulturních a přírodních hodnot, které návrh zcela opomíjí. Přímo v prostoru se nachází sakrální stavba – Kříž sv. Josefa na parcele č. 2254 v katastru Vrbka u Sulimova. Územím rovněž prochází naučná stezka Stezky severními Chřiby, realizovaná v roce 2024 za	

Poř. č.	Připomínkové místo	Číslo jednací	Článek	AO	Připomínka	Vyhodnocení
					podpory SZIF, která tvoří síť místních turistických tras propojujících katastry obcí Bařice, Karolín, Lubná a Vrbka. Území je také biotopem chráněných a významných druhů – vyskytuje se zde ohniváček černočerný, skokan hnědý a v korytě potoku Trňák žije bobr evropský. Z podkladů k návrhu Změny č. 2 ÚRP je dále patrné, že akcelerační oblast je situována v těsném sousedství zastavěného území. To může mít přímý dopad na charakter obce, kvalitu bydlení i způsob využívání krajiny místními obyvateli. **XI. Hlavní požadavek** Navrhuji: 1) **Vyřazení výše uvedené akcelerační oblasti z návrhu** nebo 2) Zároveň (pro případ, že nebude tomuto požadavku vyhověno) **požaduji, aby návrh změny č. 2 ÚRP ČR nebyl v této části schválen a byl vrácen k zásadnímu přepracování**, a to zejména po doplnění: ○ posouzení vlivu na lokality Natura 2000 dle ČI. 6 odst. 3 směrnice 92/43/EHS ○ dostatečný biologický průzkumu odpovídající metodikám MŽP v různých ročních obdobích ○ hodnocení vlivu na populace netopýrů ○ posouzení kumulativních vlivů v širším území ○ hodnocení dopadů na krajinný ráz ○ hodnocení dopadů na využití nemovitostí vlastníků v dosahu navrhovaných 500 m od obytné zástavby a přímý dopad vymezení AO na výkon vlastnických práv těchto vlastníků, včetně uvedení metodiky, podle které se určuje vzdálenost od zastavěného území ○ zdůvodněni nevyužiti brownfieldů a narušených území uvedených v Národní databázi brownfieldů Do doby doplnění těchto podkladů nelze území považovat za způsobilé pro vymezení akcelerační oblasti. Podané připomínky jsou blanketní, podatel si vymezuje právo připomínky doplnit ve lhůtě 15 dnů ode dne veřejného projednání. **XI. Závěr** Návrh v předložené podobě není dostatečně odůvodněný, není podložen odbornými daty, je v rozporu s právními předpisy ČR i EU a může mít závažné dopady na krajinu, životní prostředí i obyvatele, proto požaduji především vyřazení Územního opatření k AOV z návrhu Změny č. 2 Územního rozvojového plánu ČR. Pro případ, že tomuto požadavku nebude vyhověno, požaduji zásadní přepracováni Návrhu Změny č. 2 ÚRP ČR tak, aby byl v souladu s právními předpisy a byly řádně vyhodnoceny jeho dopady. Žádám, aby tato připomínka byla řádně vypořádána v souladu se zákonem a aby bylo uvedeno konkrétní odůvodněni přijatého řešení.	
9462.	Milan Herold	MMR-46787-2026-81	99czj 99czk	AOV56 AOV57	Věc: **Připomínka k návrhu Změny č. 2 Územního rozvojového plánu ČR (ÚRP ČR)** Podávám připomínku k návrhu vymezení akceleračních oblasti pro větrné elektrárny (VTE) v území: **AOV č. 56 Vrabčiny a AOV č. 57 Bílá skála, Plzeňský kraj** Na základě níže uvedených důvodů nesouhlasím s tímto návrhem změny č. 2 ÚRP ČR, který se týká	**Akceptováno částečně** Akcelerační oblast AOV56 Vrabčiny byla zmenšena. Akcelerační oblasti byly vymezeny na celostátní úrovni v Z2 ÚRP na základě Zadání Z2 ÚRP schváleného Vládou ČR.

Poř. č.	Připomínkové místo	Číslo jednací	Článek	AO	Připomínka	Vyhodnocení
					vymezení akceleračních oblastí pro výrobu energie z obnovitelných zdrojů. Uvádím základní **důvody**: **1) Nedostatky návrhu** · návrh není dostatečně odůvodněn a **chybí konkrétní podklady** (zákon č. 500/2004 Sb.) · nebyly dostatečně posouzeny **dopady na životní prostředí** (zákon č. 100/2001 Sb.) · hrozí **narušení krajiny a přírody** (zákon č. 114/1992 Sb.) · návrh **nerespektuje ochranu hodnot území a kvalitu bydlení** (zákon č. 283/2021 Sb.) · nebyly posouzeny jiné **varianty řešeni, zejména využití brownfieldů** (opuštěných a již narušených ploch) a návrh tak neodůvodněně zasahuje do volné krajiny · vychází **pouze z expertních odhadů** (počet věží, výkon, rozmístění) · návrh **řeší problémy až dodatečně**, místo aby jim předešel · nejsou dostatečně vyhodnoceny **kumulativní dopady více záměrů v území** **2) Příroda a krajina** · výskyt chráněných druhů (ptáci, netopýři) a zásah do migračních tras (vlk. rys apod.) · narušení prvků ÚSES (biokoridory) · zásadní změna krajiny a její industrializace · dominantní stavby (až cca 250 m vysoké) viditelné na velké vzdálenosti · chybí posouzení nočního osvětlení · nedostatečně řešen kumulativní vliv více větrných elektráren **3) Voda a klima** · narušení vsakování vody do půdy a změna odtokových poměrů · zhoršení schopnosti krajiny zadržovat vodu a riziko vysychání krajiny · nedostatečné odstupy od vodních toků (např. 8 m) · chybí posouzení vlivu na mikroklima **4) Zemědělská půda** · zábor a znehodnocení kvalitní půdy · možné zásahy do půd I. a II. třídy ochrany (nejcennější pudy) · zhutnění půdy a zvýšení eroze a rozdělení (fragmentace) pozemků · nejasný stav a poškození meliorací **5) Dopady na obyvatele** · hluk a jeho dlouhodobý vliv · blikání stínů (stroboskopický efekt) · změna charakteru bydlení · pokles hodnoty nemovitosti · není dostatečně vysvětleno, jak byla stanovena vzdálenost od obytné zástavby **6) Technická a bezpečnostní rizika** · odlet ledu z rotorů v zimě · zásah bleskem · požáry zařízení (obtížně zvládnutelné zásahy) · pád části konstrukce · únik provozních kapalin · šíření požáru do krajiny · kontaminace půdy a vody Není jasné, kdo nese **odpovědnost za škody na zdraví a majetku**. **7) Kumulace vlivů**	Vymezení akceleračních oblastí proběhlo na základě biologického posouzení konkrétních území podle § 11 odst. 3 resp. 4 ZOZE, jehož výsledky spolu s výsledky vyhodnocení vlivů na životní prostředí (SEA, Příloha č. 5 k odůvodnění Z2 ÚRP) byly zapracovány do návrhu Z2 ÚRP. Návrh Z2 ÚRP a jeho odůvodnění, návrh souvisejících územních opatření a jejich odůvodnění obsahují náležitosti v souladu s příslušnými právními předpisy, včetně správního řádu, stavebního zákona a dalších. Zpracování VVURÚ odpovídá obsahem i strukturou požadavkům obsaženým v příloze č. 4 stavebního zákona, včetně posouzení kumulativních a synergických vlivů, vlivů na zdraví a hodnocení nulové varianty (platné znění ÚRP) vůči variantě navrhované (Z2 ÚRP). Zadání Z2 ÚRP schválené Vládou ČR nepožadovalo jiná variantní řešení. Ustanovení § 4 odst. 3 ZOZE a čl. 15c směrnice RED III sice upřednostňují brownfieldy a degradované plochy, avšak nevylučují vymezení akcelerační oblasti na jiných pozemcích. Vymezení výhradně na degradovaných plochách nebylo s ohledem na prostorové nároky technologie větrných elektráren proveditelné. Samotný způsob vymezení akceleračních oblastí na základě podkladů (biologická posouzení, mapy citlivosti ptáků vůči výstavbě VTE zpracované ČSO, území významná pro netopýry dle podkladů ČESON, biotopy zvláště chráněných druhů velkých savců a další) a nařízení vlády č. 507/2025 Sb. minimalizuje vliv na složky životního prostředí. Pro všechny akcelerační oblasti jsou současně pořizována územní opatření, která obsahují opatření stanovená na základě biologických posouzení. Tato opatření dále zmírňují negativní vlivy, které nebylo možné vyloučit vymezením akcelerační oblasti. Podmínky v územních opatřeních zahrnují ochranu prvků lokálního ÚSES a všech biokoridorů, ochranu biotopů, ZPF a PUPFL, dále povinnost biologického dozoru, monitoring mortality ptáků a netopýrů, detekční systémy a další podmínky specifické vzhledem ke konkrétní akcelerační oblasti. Jedním z podkladů pro zpracování Z2 ÚRP byl dokument Akcelerační oblasti, předvýběr ploch k výstavbě VTE, Screening území ČR z hlediska ochrany krajinného rázu (Roman Bukáček, Simona Vondráčková, 2025). Při vymezování akceleračních oblastí byl krajinný ráz dále prověřován, a to s ohledem na hodnoty území. Vlivy na krajinný ráz pak byly dále vyhodnoceny v rámci VVURÚ, a to jak z hlediska navrhovaného souboru akceleračních oblastí jako celku, tak pro jednotlivá území v kartách akceleračních oblastí, které obsahují i mapy viditelnosti (Příloha SEA). Podmínky v územních opatřeních pak dále omezují barevné řešení doprovodných staveb a rozsah trvalých terénních úprav. V souvisejících územních opatření jsou stanoveny podmínky, které zajišťují ochranu protierozních opatření, funkčních melioračních zařízení, vodních toků a ploch a rovněž omezující

Poř. č.	Připomínkové místo	Číslo jednací	Článek	AO	Připomínka	Vyhodnocení
					· sčítání hluku, zásahů do krajiny a vizuální zátěže · dopady více elektráren nejsou vyhodnoceny společně · výsledný dopad na životní prostředí i lidi může být výrazně vyšší **8) Rozpor se zákony ČR a EU** · správní řád (zákon č. 500/2004 Sb.) · ochrana přírody (zákon č. 114/1992 Sb.) · EIA (zákon č. 100/2001 Sb.) · ochrana půdy (zákon č. 334/1992 Sb.) · stavební zákon (zákon č. 283/2021 Sb.) · nesplnění podmínek směrnice EU RED III (nevhodně zvolená lokalita, nevyřešené dopady) · návrh může zasahovat do práva na příznivé životní prostředí a ochranu zdraví podle Listiny základních lidských práv a svobod (čl. 31, čl. 35, čl. 11) · porušení principu předběžné opatrnosti (čl. 191 SFEU), návrh je předkládán bez dostatečných podkladů a při existenci důvodných pochybností o jeho dopadech Navržená oblast **má zásadní střety s přírodou, krajinou, vodou i životem obyvatel**. Tyto problémy nejsou odstraněny, pouze částečně zmírňovány. Návrh nemá dostatečné podklady, neřeší varianty a nehodnotí kumulativní dopady, proto **požaduji vyloučení akcelerační oblasti z návrhu.**	možné terénní úpravy. Vzhledem k charakteru a rozsahu potenciálních záměrů se při naplnění podmínek nepředpokládá realizace zpevněných ploch v takovém rozsahu, který by mohl významně ovlivnit vodní režim v rámci akceleračních oblastí. V souladu s požadavky vodního zákona se v rámci procesu povolování záměru bude vyjadřovat vodoprávní úřad. Významné ovlivnění mikroklimatu se u akceleračních oblastí pro VTE ani FVE nepředpokládá. Ochrana ZPF je řešena v souvisejících územních opatřeních. Podmínkami je zajištěno, že nebudou vznikat neobhospodařovatelné zbytkové zemědělské pozemky ani pozemky bez přístupu k veřejně přístupné pozemní komunikaci. Dále je v nich požadavek na upřednostní nižších tříd ochrany ZPF při realizaci záměrů OZE a je stanovena maximální plocha dlouhodobého nebo trvalého odnětí ZPF pro záměry OZE v celé akcelerační oblasti. Souhlas s odnětím ze ZPF bude vydán v navazujícím řízení dle stavebního zákona. Při vymezení akceleračních oblastí nelze předjímat konkrétní technické parametry či přesné umístění záměrů OZE. Obavy z negativních vlivů hluku a stroboskopického efektu řeší podmínky stanovené ve všech územních opatřeních pro akcelerační oblasti pro VTE, které ukládají zpracování hlukové studie, studie působení stroboskopického efektu, včetně minimalizace shadow flicker efektu, a také omezují světelné zatížení. Akcelerační oblasti pro VTE byly vymezeny s odstupem alespoň 500 m od obytné zástavby s ohledem na snížení rizik pro obyvatele. V případě, že by záměr nesplňoval zákonné hygienické limity (nařízení vlády č. 272/2011 Sb., o ochraně zdraví před nepříznivými účinky hluku a vibrací) a další požadavky vyplývající z příslušných právních předpisů (např. požární bezpečnost) a současně podmínky v územním opatření, nemůže být povolen. Odpovědnost za škody má provozovatel větrné elektrárny, který odpovídá za její technický stav a bezpečnost provozu podle občanského zákoníku (zákon č. 89/2012 Sb.). Vymezení akcelerační oblasti v ÚRP nezakládá možnost vyvlastnění ani právo na výstavbu VTE a nevylučuje jiné využití území. Nebylo prokázáno, že by instalace VTE měla významný negativní vliv na cenu nemovitostí či provádění investic. Lokální dopady na cenu nemovitostí konkrétních záměrů nelze posuzovat na koncepční úrovni při vymezování akceleračních oblastí v ÚRP. Návrh Změny č. 2 ÚRP byl připraven v souladu s platnou legislativou ČR a EU, včetně správního řádu, stavebního zákona, zákona č. 249/2025 Sb. (ZOZE) zákona č. 114/1992 Sb. (ZOPK), směrnice RED III, směrnice o ochraně volně žijících ptáků a směrnice o stanovištích. Vymezení akceleračních oblastí a podmínky v územních opatřeních jsou

Poř. č.	Připomínkové místo	Číslo jednací	Článek	AO	Připomínka	Vyhodnocení
						stanoveny na základě zákona a v jeho mezích. Dopad na veřejné zájmy byl posouzen VVURÚ.
9463.	Lahner Martin	MMR-46788-2026-81	I.1.b.2.	VTE	**Věc: Připomínka k návrhu Změny č. 2 Územního rozvojového plánu (Akcelerační oblasti pro OZE)** Uplatněná ve smyslu ustanovení zákona č. 283/2021 Sb., stavební zákon, v platném znění, v rámci veřejného projednání návrhu aktualizace územně plánovací dokumentace. **II. Předmět připomínky Tato připomínka směřuje proti textové i grafické části návrhu Změny č. 2** Územního rozvojového plánu, konkrétně proti vymezení podmínek využití v nově zřizovaných akceleračních oblastech pro větrnou energii (OZE – větrné elektrárny). Požaduji, aby tato připomínka byla zohledněna plošně pro všechny navrhované akcelerační oblasti pro obnovitelné zdroje energie celostátního významu na území České republiky. **III. Obsah a textové znění připomínky** Uplatňuji zásadní připomínku k definování prostorových a technických limitů v územních opatřeních pro akcelerační oblasti větrné energie a požaduji systémovou úpravu legislativního rámce. **1. Požadavek na úpravu stavebního zákona (systémové řešení):** Požaduji, aby Ministerstvo pro místní rozvoj jako spolugarant stavební legislativy iniciovalo novelizaci zákona č. 283/2021 Sb., stavební zákon. Tyto klíčové odstupové standardy musí být zakotveny přímo v zákoně jako obecné technické požadavky na výstavbu. Tím bude zajištěno, že se striktní pravidla ochrany obyvatel nebudou vztahovat pouze na nově vymezované akcelerační oblasti, ale budou závazná i pro jakoukoliv budoucí výstavbu větrných elektráren mimo tyto oblasti. **2. Požadavek na doplnění textové části Změny č. 2 Územního rozvojového plánu**: Do závazných podmínek pro umisťování staveb v akceleračních oblastech požaduji výslovně a plošně doplnit následující ochrannou podmínku: **„Umisťování a výstavba stožárů větrných elektráren (VTE) je možná pouze za předpokladu dodržení následujících minimálních odstupových vzdáleností od stávající obytné zástavby, ploch určených k bydlení (dle platných územních plánů) nebo ploch občanského vybavení:** **● Minimálně 1 000 metrů (1 km) pro stavby VTE s celkovou výškou nepřesahující 200 metrů (včetně nejvyššího bodu rotace vrtule).** **● Minimálně pětinásobek (5x) celkové výšky stavby pro stavby VTE s celkovou výškou přesahující 200 metrů (včetně nejvyššího bodu rotace vrtule).“** **IV. Odůvodnění připomínky** Vymezení akceleračních oblastí má za cíl výrazně urychlit a zjednodušit povolovací procesy pro investory. Toto zrychlení však nesmí nastat na úkor kvality života obyvatel v dotčených regionech, ochrany jejich zdraví a jejich demokratických práv. Stanovení pevného limitu a jeho propis do stavebního zákona je zcela legitimním a nezbytným krokem z následujících důvodů: ● **Absence účinné obranyschopnosti místních částí (Demokratický deficit):** Pevné stanovení minimální odstupové vzdálenosti na státní úrovni je bezpodmínečně nutné, neboť současný právní řád neposkytuje adekvátní ochranu obyvatelům menších místních částí a osad. Dochází k situacím, kdy centrální zastupitelstva obcí či měst nerespektují odmítavá stanoviska svých vlastních místních částí, kterých se výstavba bezprostředně týká, a schvalují projekty proti jejich vůli. Dotčené místní části se nemohou účinně bránit, protože nemají právní možnost vyhlásit závazné místní referendum samostatně pouze pro své území – podle zákona o místním referendu musí být hlasování vyhlášeno vždy pro celou obec či město, kde jsou obyvatelé dotčené osady snadno přehlasováni většinou z center. Centrální regulace odstupů je tak jedinou zárukou jejich ochrany. ● **Ochrana veřejného zdraví (Hluk a infrazvuk):** Moderní větrné elektrárny dosahují obřích rozměrů přesahujících výšku 200 metrů, u kterých dochází k masivnímu generování aerodynamického hluku a nízkofrekvenčního infrazvuku. Progresivní pětinásobné kritérium u staveb nad 200 metrů výšky lineárně reaguje na rostoucí výkon a hlukovou zátěž těchto obřích zdrojů. Vzdálenost 1 km (respektive pětinásobek	**Akceptováno částečně.** Akcelerační oblast AOV22 Kryštofovy Hamry byla vypuštěna. Akcelerační oblast AOV26 Ralsko byla vypuštěna. Akcelerační oblast AOV27 Mikuleč byla vypuštěna. Akcelerační oblast AOV34 Jakartovice byla vypuštěna. Akcelerační oblast AOV36 Pomezí byla vypuštěna. Akcelerační oblast AOV38 Rohozec byla vypuštěna. Akcelerační oblast AOV45 Bušanovice byla vypuštěna. Akcelerační oblast AOV46 Hříšice byla vypuštěna. Akcelerační oblast AOV47 Bukovec byla vypuštěna. Akcelerační oblast AOV49 Křeč byla vypuštěna. Akcelerační oblast AOV63 Únětice byla vypuštěna. Akcelerační oblast AOV66 Radostín byla vypuštěna. Akcelerační oblast AOV67 Kamenička byla vypuštěna. Akcelerační oblast AOV69 Strážné byla vypuštěna. Akcelerační oblast AOV71 Hořice byla vypuštěna. Akcelerační oblast AOV72 Mackův kopec byla vypuštěna. Akcelerační oblast AOV84 Doubravice byla vypuštěna. Akcelerační oblast AOV85 Nový Dvůr byla vypuštěna. Akcelerační oblast AOV87 Machnatec byla vypuštěna. Akcelerační oblast AOV88 Kundratice byla vypuštěna. Akcelerační oblast AOV89 Vlčí dola byla vypuštěna. Akcelerační oblast AOV90 Studenec byla vypuštěna. Akcelerační oblast AOV91 Staré Buky byla vypuštěna. Akcelerační oblast AOV94 Moštěnice byla vypuštěna. Akcelerační oblast AOV97 Oleška byla vypuštěna. Akcelerační oblast AOV98 Tetětice byla vypuštěna. Akcelerační oblast AOV99 Podkovné byla vypuštěna. Akcelerační oblast AOV103 Jestřebí byla vypuštěna. Akcelerační oblast AOV104 Černý háj byla vypuštěna. Akcelerační oblast AOV105 Borovnice byla vypuštěna. Akcelerační oblast AOV109 Lukoveček byla vypuštěna. Akcelerační oblast AOV21 Miroslav byla zmenšena. Akcelerační oblast AOV24 Lodhéřov byla zmenšena. Akcelerační oblast AOV31 Kelč byla zmenšena. Akcelerační oblast AOV44 Litochovice byla zmenšena. Akcelerační oblast AOV53 Záborná byla zmenšena. Akcelerační oblast AOV56 Vrabčiny byla zmenšena. Akcelerační oblast AOV62 Střížovice byla zmenšena. Akcelerační oblast AOV73 Jemnice byla zmenšena. Akcelerační oblast AOV75 Jiratice byla zmenšena. Akcelerační oblast AOV80 Ležky byla zmenšena. Akcelerační oblast AOV82 Boreč byla zmenšena. Akcelerační oblast AOV83 Chorušice byla zmenšena. Akcelerační oblast AOV101 Hraničné Petrovice byla zmenšena.

Poř. č.	Připomínkové místo	Číslo jednací	Článek	AO	Připomínka	Vyhodnocení
					výšky) poskytuje bezpečný nárazníkový prostor pro eliminaci negativních dopadů na lidský organismus a spánek obyvatel. ● **Stroboskopický efekt a světelné znečištění:** Rotující listy způsobují periodické stínění (stroboskopický efekt), které je v obytných zónách vysoce obtěžující. Stavby jsou navíc vybaveny nočním zábleskovým značením pro letecký provoz. Nedodržení těchto odstupů prokazatelně drasticky snižuje komfort bydlení a pohodu žití. ● **Krajinný ráz a ekonomické dopady:** Výstavba dominant těchto rozměrů v bezprostřední blízkosti lidských sídel vede k pocitu stísněnosti, znehodnocení přirozeného krajinného rázu a prokazatelnému propadu tržní hodnoty nemovitostí dotčených občanů, aniž by jim byla poskytnuta adekvátní kompenzace. Zkrácení této vzdálenosti pod navrhovanou hranici v rámci zjednodušeného režimu akceleračních oblastí, stejně jako umožnění nekontrolované výstavby mimo tyto oblasti bez jasných zákonných limitů, považuji za nepřiměřený a protiústavní zásah do práv občanů na příznivé životní prostředí. **V. Závěr** Vzhledem k výše uvedeným skutečnostem žádám pořizovatele, aby této připomínce v plném rozsahu vyhověl, textovou část Změny č. 2 Územního rozvojového plánu v tomto smyslu upravil a zároveň postoupil požadavek na systémovou změnu obecných technických požadavků ve stavebním zákoně.	Akcelerační oblast AOV106 Dešov byla zmenšena. Akcelerační oblasti byly vymezeny na celostátní úrovni v Z2 ÚRP na základě Zadání Z2 ÚRP schváleného Vládou ČR. Vymezení akceleračních oblastí proběhlo na základě biologického posouzení konkrétních území podle § 11 odst. 3 resp. 4 ZOZE, jehož výsledky spolu s výsledky vyhodnocení vlivů na životní prostředí (SEA, Příloha č. 5 k odůvodnění Z2 ÚRP) byly zapracovány do návrhu Změny č. 2 ÚRP. Oblasti, u nichž autorizované osoby identifikovaly významné negativní nebo kumulativní vlivy, byly ze Z2 ÚRP vyloučeny (odůvodnění Z2 ÚRP, odst. 32). Zpracování VVURÚ odpovídá obsahem i strukturou požadavkům přílohy č. 4 stavebního zákona, včetně vyhodnocení vlivů na lokality soustavy Natura 2000 a posouzení kumulativních a synergických vlivů. Jde o hodnocení na úrovni koncepce, nikoli na úrovni konkrétních záměrů a tomu odpovídá i míra podrobnosti použitých podkladů. Při vymezování akceleračních oblastí byly zohledněny vlivy na krajinný ráz, které byly dále posuzovány v rámci VVURÚ, a to jak z hlediska navrhovaného souboru akceleračních oblastí jako celku, tak pro jednotlivé oblasti v kartách akceleračních oblastí (Příloha SEA). S ohledem na průběžné výsledky hodnocení vlivů na krajinný ráz byly některé akcelerační oblasti plošně redukovány a také docházelo ke snížení maximální možné výšky VTE v akceleračních oblastech z původní hodnoty 250 m na hodnotu nižší (nejčastěji 200 nebo 185 m). Při vymezení akceleračních oblastí nelze předjímat konkrétní technické parametry či přesné umístění záměrů OZE, proto všechna územní opatření pro akcelerační oblasti pro VTE obsahují podmínky, které ukládají zpracování hlukové studie, studie působení stroboskopického efektu, včetně minimalizace shadow flicker efektu. V případě, že by záměr nesplňoval zákonné hygienické limity a současně podmínky v územním opatření, nemůže být povolen.
9464.	Hejtmánek Jan	MMR-46789-2026-81	99czzg	AOV83	**Text připomínky** **Odůvodněni uplatněné připomínky.** **1.Direktivní vymezeni AOV** Podatel se domnívá, že není nezbytné (a neplyne to ani ze směrnice EU RED III), aby akcelerační oblasti pro VTE (dále jen ,,AOV") byly vymezeny direktivně na celostátní úrovni. je naprosto dostačující, když by Změna č. 2 Územního rozvojového plánu (dále jen ,,Změna č. 2°') dala obcím povinnost, aby prověřily možnosti vymezeni AOV v územních plánech. Na základě tohoto pokynu by samosprávy znalé místních poměrů po dohodě s občany vymezily vhodné lokality pro VTE. Díky tomu by byly zohledněny s potřebnou pečlivostí a v nutné podrobnosti zásahy do veřejných zájmů, které není možné na úrovni Změny č. 2 zhodnotit, neboť to její velké měřítko neumožňuje.	**Akceptováno částečně.** Akcelerační oblast AOV83 Chorušice byla zmenšena. Akcelerační oblasti byly vymezeny na celostátní úrovni v Z2 ÚRP na základě Zadání Z2 ÚRP schváleného Vládou ČR. Vymezení akceleračních oblastí proběhlo na základě biologického posouzení konkrétních území podle § 11 odst. 3 resp. 4 ZOZE, jehož výsledky spolu s výsledky vyhodnocení vlivů na životní prostředí (SEA, Příloha č. 5 k odůvodnění Z2 ÚRP) byly zapracovány do návrhu Změny č. 2 ÚRP. Oblasti, u nichž autorizované osoby identifikovaly významné negativní nebo kumulativní vlivy, byly ze Z2 ÚRP vyloučeny (odůvodnění Z2 ÚRP, odst. 32). Zpracování VVURÚ odpovídá obsahem i

Poř. č.	Připomínkové místo	Číslo jednací	Článek	AO	Připomínka	Vyhodnocení
					2. Diskriminační vymezeni AOV Ve Změně č. 2 ÚRP není dostatečně vysvětleno, proč je třeba vymezit akcelerační oblasti právě tak, jak to činí Změna č. 2, jinými slovy není pochopitelné, proč právě počet AOV, se kterým Změna č, 2 počítá, povede ke splnění klimatických a energetických cílů a proč vymezeni jiné oblasti již není zapotřebí nebo proč by klimatické a energetické cíle nemohly být plněny i bez AOV83, když není ke splněni těchto cílů (které ani nejsou ve Změně č. 2 specifikovány) zapotřebí ani o jednu AOV více. Lokalita, kde je AOV83 přitom není nijak výjimečná z hlediska potenciálu pro VTE (nebo alespoň není ve Změně č. 2 přesvědčivě popsáno, proč se AOV83 svým větrným potenciálem tak výrazně odlišuje od dalších oblastí, kde AOV vymezeny nebyly). Lze tedy předpokládat, že existují i jiné shodné oblasti, kde však z nejasných důvodů AOV nebyly vymezeny. To považuje podatel za diskriminační. Diskriminovány jsou i samosprávy, na jejichž území jsou AOV vymezeny. Vymezeni AOV totiž představuje jakousi stavební uzávěru, kdy obec nemůže v dotčeném území měnit územní plán podle svých potřeb, ale musí respektovat vymezenou AOV. Vedle toho pak nebudou investoři VTE motivováni, aby s obci uzavřeli férovou plánovací smlouvu a poskytli obci a jejím občanům dostatečné kompenzace za negativní dopady provozu VTE. Záměry VTE povolované v AOV totiž budou protežovány a jejich výstavba výrazně usnadněna. Tato diskriminace přímo ovlivňuje i občany samospráv. **3. Nedostatečné posouzeni vlivů** Vymezeni AOV s největší pravděpodobností povede k tomu, že záměry VTE v nich umisťované budou upřednostňovány a nedojde už nikdy k řádnému posouzení jejich negativních dopadů na životní prostředí, na zdraví a životy lidi. Proto by mělo být vyhodnoceni vlivů Změny č. 2 a územního opatřeni pro AOV83 extrémně podrobné a kvalitní, prakticky na úrovni EIA. Překážkou pro takové podrobné posouzeni je ale fakt, že je měřítko Územního rozvojového plánu příliš velké a neumožňuje skutečně posoudit dopady vymezení AOV(jiné by to bylo na úrovni územního plánu, resp. v procesu EIA se znalostí konkrétního záměru). Vzhledem k tomu, že na vymezeni akceleračních oblastí naváže zrychlené a zjednodušené povolovací řízeni před Dopravním a energetickým stavebním úřadem (DESÚ), v rámci kterého bude úřad prakticky pouze ověřovat, zda jsou záměry v souladu s vágními a nicneříkajícími podmínkami územního opatřeni AOV83. V souladu s těmito obecnými podmínkami ale budou téměř jakékoliv záměry, což znamená, že vlivy VTE realizovaných v AOV83 nebudou nikdy reálně posouzeny. Podatel se domnívá, že je nezbytné, aby všechny vlivy VTE byly skutečně a podrobně posouzeny. Vágní posouzeni Změny č. 2 nebo územního opatřeni AOV83 je naprosto nedostatečné. Podatel se domnívá, že vadné posouzení dopadů VTE může mít nejen přímý vliv na jeho zdraví včetně psychické pohody, ale také to může ovlivnit socioekonomický rozvoj obce, ve které žije. Podatel ještě připomíná, že nedošlo ke kumulativnímu zhodnoceni vlivů v důsledku vymezeni tří AOV v těsné blízkosti (AOV82, AOV83 a AOV84). **4. Zanedbatelné pozitivní vlivy vymezení AO**	strukturou požadavkům obsaženým v příloze č. 4 stavebního zákona, včetně posouzení kumulativních a synergických vlivů. Ve VVURÚ (včetně SEA) byly posuzovány akcelerační oblastí, nikoliv konkrétní záměry, a podrobnost odpovídá měřítku ÚRP a územních opatření. Vymezení akcelerační oblasti v ÚRP nezakládá právo na výstavbu VTE ani nevylučuje jiné využití území. Při vymezení akceleračních oblastí nelze předjímat konkrétní technické parametry či přesné umístění záměrů OZE. Obavy z negativních vlivů hluku a stroboskopického efektu řeší podmínky stanovené ve všech územních opatřeních pro akcelerační oblasti pro VTE, které ukládají zpracování hlukové studie, studie působení stroboskopického efektu, včetně minimalizace shadow flicker efektu. V případě, že by záměr nesplňoval zákonné hygienické limity (nařízení vlády č. 272/2011 Sb., o ochraně zdraví před nepříznivými účinky hluku a vibrací) a současně podmínky v územním opatření, nemůže být povolen. Jedním z podkladů pro zpracování Z2 ÚRP byl dokument Akcelerační oblasti, předvýběr ploch k výstavbě VTE, Screening území ČR z hlediska ochrany krajinného rázu (Roman Bukáček, Simona Vondráčková, 2025). Při vymezování akceleračních oblastí byl krajinný ráz dále prověřován, a to s ohledem na hodnoty území. Vlivy na krajinný ráz pak byly dále vyhodnoceny v rámci VVURÚ, a to jak z hlediska navrhovaného souboru akceleračních oblastí jako celku, tak pro jednotlivá území v kartách akceleračních oblastí, které obsahují i mapy viditelnosti (Příloha SEA). Podmínky v územních opatřeních pak dále omezují barevné řešení doprovodných staveb a rozsah trvalých terénních úprav. Samotný způsob vymezení akceleračních oblastí na základě podkladů (biologická posouzení, mapy citlivosti ptáků vůči výstavbě VTE zpracované ČSO, území významná pro netopýry dle podkladů ČESON, biotopy zvláště chráněných druhů velkých savců a další) a nařízení vlády č. 507/2025 Sb. minimalizuje vliv na složky životního prostředí. Pro všechny akcelerační oblasti jsou současně pořizována územní opatření, která obsahují opatření stanovená na základě biologických posouzení. Tato opatření dále zmírňují negativní vlivy, které nebylo možné vyloučit vymezením akcelerační oblasti. Podmínky v územních opatřeních zahrnují ochranu prvků lokálního ÚSES a všech biokoridorů, ochranu biotopů, ZPF a PUPFL, dále povinnost biologického dozoru, monitoring mortality ptáků a netopýrů, detekční systémy a další podmínky specifické vzhledem ke konkrétní akcelerační oblasti. V souvisejících územních opatření jsou stanoveny podmínky, které zajišťují ochranu protierozních opatření, funkčních meliorační zařízení, vodních toků a ploch a rovněž omezující

Poř. č.	Připomínkové místo	Číslo jednací	Článek	AO	Připomínka	Vyhodnocení
					V odůvodnění Změny č. 2 ani územního opatření není možné dohledat vyčísleni přínosu AOV83 pro sníženi energetické závislosti anebo sníženi produkce CO_2. Ve vyhodnocení vlivů územního opatřeni AOV83 se ale uvádí k pozitivním vlivům (přínosům) vymezeni AOV a realizace VTE: „Zanedbatelný až mírně pozitivní vliv k ochraně klimatu uplatnění AO se uplatní v globálním měřítku, tedy i z hlediska přeshraničního působení" V dokumentaci Změny č. 2 a územního opatřeni je tedy přiznáno, že přínosy VTE realizovaných v AOV83 budou zanedbatelné, byť chybí konkrétní čísla. V takové situaci není pochopitelné, jak mohl zájem na vymezení AOV83 převážit nad ostatními konkrétně specifikovanými veřejnými zájmy, které naopak výstavba VTE ovlivni výrazně (byť to nekvalitně zpracované vyhodnocení Změny Č. 2 a územního opatřeni nepřiznává). Dále se ve vyhodnoceni územního opatřeni AOV83 uvádí: “Vlivy na ovzduší v době výstavby zanedbatelné (prašnost při přesunu zemin, emise ze spalováni PHM, sekundární prašnost), v době provozu mírně pozitivní z důvodu náhrady spalovacích zdrojů při výrobě el. energie." Vzhledem k tomu, že se ve vyhodnoceni uvádí, že vliv AOV83 na ochranu klimatu bude zanedbatelný, bude logicky zanedbatelný rozsah, ve kterém VTE realizované v AOV83 nahradí spalovací zdroje. Změna č. 2 ani územní opatření tento závěr nevyvrací, neobsahuji totiž vyčíslení toho, v jak velkém rozsahu VTE realizované v AOV83 nahradí spalovací zdroje a jaký přesně vliv bude mít tato náhrada na cíle sledované Změnou č. 2, tedy sníženi energetické závislosti ČR a sníženi produkce CO2. Je také třeba řádně vyhodnotit, proč těchto cílů nelze dosáhnout jinými způsobí (zvýšeni počtu bloků JEDU, popř. JETE, rozvoj vodíkové infrastruktury v souladu s Vodíkovou strategii ČR, větší důraz na rozvoj FVE). Proto ani blíže nespecifikovaná náhrada spalovacích zdrojů není důvod, proč by měl zájem na vymezení AOV83 převážit nad jinými zájmy v území. **5. Výška VTE a rozloha AO** Ve Změně č. 2 ani v územním opatřeni pro AOV83 není vysvětleno, proč byla zvolena právě tato rozloha AO a proč má AOV právě tyto konkrétní hranice a proč právě toto vymezeni AOV povede ke splněni cílů Změny č. 2. jinými slovy není vysvětleno, proč nemůže být AO vymezena jiným způsobem tak, aby kupř. byly VTE umisťovány v dostatečné vzdálenosti od zastavěného území a zastavitelných ploch podle územních plánů (min 1,5 km) a není porovnáno, zda by toto jiné vymezení AOV třeba také nevedlo ke splněni cílů Změny č. 2. Podatel se domnívá, že to ale vzhledem k nespecifičnosti cílů Změny č. 2 není ani možné, proto by také vůbec neměla být aov83 vymezena. **6.Hluková zátěž, vibrace a stroboskopický efekt** Podatel zásadně nesouhlasí s tím, že Změna č. 2 ani příslušné územní opatření vůbec neřeší negativní dopady hluku. Hluk totiž Změna č. 2 chápe jako normální integrální součást VTE, bez které to prostě nejde a je třeba se s tím smířit. Tento přistup nejlépe demonstruje přirovnáni hluku z VTE k v podstatě příjemnému „šumění lesa': které mohou zaregistrovat jen neurotické osoby. Podatel se proto domnívá, že hlukové vlivy nebyly zhodnoceny a ve skutečnosti to ani není možné bez znalosti konkrétního projektu. Podatel zdůrazňuje, že nepovažuje za dostatečné, aby byla hluková zátěž řešena až v hlukové studii zpracované investorem. Takový přistup není schopný zajistit reálnou ochranu lidského zdraví. Podatel dále nesouhlasí s tím, že vůbec nedošlo k posouzeni vlivů infrazvuku, nízkofrekvenčního hluku a vibraci, ačkoliv odborné studie upozorňují na rizika spojená s těmito doprovodnými jevy provozu VTE. Podatel se domnívá, že nebyl ani řádně zhodnocen vliv vibraci na nemovitosti.	možné terénní úpravy. Vzhledem k charakteru a rozsahu potenciálních záměrů se při naplnění podmínek nepředpokládá realizace zpevněných ploch v takovém rozsahu, který by mohl významně ovlivnit vodní režim v rámci akceleračních oblastí. V souladu s požadavky vodního zákona se v rámci procesu povolování záměru bude vyjadřovat vodoprávní úřad. Významné ovlivnění mikroklimatu se u akceleračních oblastí pro VTE ani FVE nepředpokládá. Ochrana ZPF je řešena v souvisejících územních opatřeních. Podmínkami je zajištěno, že nebudou vznikat neobhospodařovatelné zbytkové zemědělské pozemky ani pozemky bez přístupu k veřejně přístupné pozemní komunikaci. Dále je v nich požadavek na upřednostní nižších tříd ochrany ZPF při realizaci záměrů OZE a je stanovena maximální plocha dlouhodobého nebo trvalého odnětí ZPF pro záměry OZE v celé akcelerační oblasti. Souhlas s odnětím ze ZPF bude vydán v navazujícím řízení dle stavebního zákona. Vymezení akcelerační oblasti v ÚRP nezakládá možnost vyvlastnění ani právo na výstavbu VTE a nevylučuje jiné využití území. Nebylo prokázáno, že by instalace VTE měla významný negativní vliv na cenu nemovitostí či provádění investic. Lokální dopady na cenu nemovitostí konkrétních záměrů nelze posuzovat na koncepční úrovni při vymezování akceleračních oblastí v ÚRP.

Poř. č.	Připomínkové místo	Číslo jednací	Článek	AO	Připomínka	Vyhodnocení
					Stejně tak nebyl řádně posouzen z hlediska vlivů tzv. stroboskopický efekt, kdy se posouzeni zejména nezaměřilo na obtěžující dopady stroboskopického efektu. **7.Vlivy na krajinný ráz** Větrné elektrárny mají zásadní vlivy na krajinný ráz. Ve Vyhodnoceni vlivů územního opatření AOV83 se uvádí: „Z analýzy viditelnosti vyplývá, že hodnocené území se vyznačuje vysokou koncentraci kulturně-historických hodnota zároveň velmi citlivým vztahem ke krajině Kokořínska a k ikonické dominantě Bezdězu. V bezprostředním okolí se uplatňuje kostel Nanebevzetí Panny Marie, kostel Sv. Jakuba Většího, fara, kaple Nejsvětější Trojice, zámek a historická venkovská zástavba. Ve vzdálenosti do 2 km navazuji kostel Sv. Martina, radnice, sokolovna a další objekty utvářej/cl obraz sídla. V širším území do 5 km a 15 km se pak prosazuje mimořádně bohatý soubor památek, včetně hradu Kokořín, hradu Houska, hradišť, kostelů, tvrzí, zámků a historických areálů. Rozhoduj/c/ hodnotou je zde ochrana vnitřní scenérie Kokořínska a nerušených výhledů na Bezděz. Současně je třeba zachovat obraz Mšena a jeho historického jádra v krajině, včetně vazeb na příjezdové komunikace, turistické trasy a další frekventovaná místa, odkud se uplatňuji ikonické pohledy na město i na širší krajinný rámec. Bezděz zde nepůsobí jen jako vzdálená dominanta, ale jako jeden z hlavních určuj/c/ch prvků krajinné identity celého prostoru." Jak je možné, že všechny tyto vlivy jsou hodnoceny jako zanedbatelné, když přitom VTE budou představovat novou dominantu, která jednoznačně výrazně ovlivní krajinu, to není ve Změně Č. 2 ani v územním opatření vysvětleno. Vliv VTE na krajinný ráz bude mít ještě další dopady - již napořád bude hodnota krajinného rázu snížena, takže bude možné do území umisťovat i další záměry, které by jinak kvůli ochraně krajinného rázu nebyly přípustné. **8. Další negativní vlivy AOV83:** Prostor pro individuální připomínky: lze doplnit např. obavy z negativního vlivu vymezení AOV na zvířata, na ekosystémy, na vodní poměry v území, na zemědělský půdní fond, na ekosystémy... 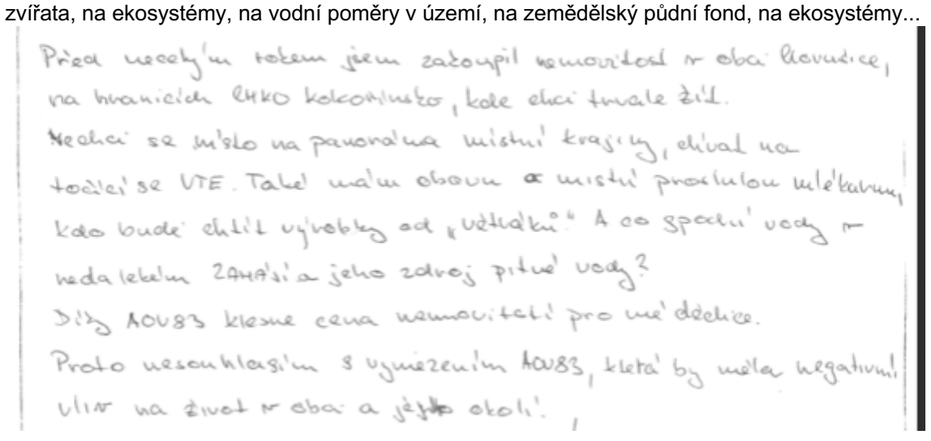 Před nedávným rokem jsem zakoupil nemovitost v obci Kovarice, na hranicích CHKO Kokořínsko, kde chci trvale žít. Nechci se mýlko na panoramata místní krajiny, chtěl bych točící se VTE. Také mám obavu o místní produkci mléčkárny, kdo bude chtít výrobky od „větrníků" A co spotřeba vody v nedalekém ZOO/Safari a jeho zdroj pitné vody? Díky AOV83 klesne cena nemovitostí pro mé dědice. Proto nesouhlasím s vymezením AOV83, která by měla negativní vliv na život v obci a jejího okolí.	
9465.	Martina Heroldová	MMR-46790-2026-81	99czj 99czk	AOV56 AOV57	Věc: **<u>Připomínka k návrhu Změny č. 2 Územního rozvojového plánu ČR (ÚRP ČR)</u>** Podávám připomínku k návrhu vymezení akceleračních oblasti pro větrné elektrárny (VTE) v území: **AOV č. 56 Vrabčiny a AOV č. 57 Bílá skála, Plzeňský kraj** Na základě níže uvedených důvodů nesouhlasím s tímto návrhem změny č. 2 ÚRP ČR, který se týká vymezení akceleračních oblastí pro výrobu energie z obnovitelných zdrojů. Uvádím základní **důvody**:	**Akceptováno částečně** Akcelerační oblast AOV56 Vrabčiny byla zmenšena. Akcelerační oblasti byly vymezeny na celostátní úrovni v Z2 ÚRP na základě Zadání Z2 ÚRP schváleného Vládou ČR. Vymezení akceleračních oblastí proběhlo na základě

Poř. č.	Připomínkové místo	Číslo jednací	Článek	AO	Připomínka	Vyhodnocení
					1) Nedostatky návrhu · návrh není dostatečně odůvodněn a **chybí konkrétní podklady** (zákon č. 500/2004 Sb.) · nebyly dostatečně posouzeny **dopady na životní prostředí** (zákon č. 100/2001 Sb.) · hrozí **narušení krajiny a přírody** (zákon č. 114/1992 Sb.) · návrh **nerespektuje ochranu hodnot území a kvalitu bydlení** (zákon č. 283/2021 Sb.) · nebyly posouzeny jiné **varianty řešeni, zejména využití brownfieldů** (opuštěných a již narušených ploch) a návrh tak neodůvodněně zasahuje do volné krajiny · vychází **pouze z expertních odhadů** (počet věží, výkon, rozmístění) · návrh **řeší problémy až dodatečně**, místo aby jim předešel · nejsou dostatečně vyhodnoceny **kumulativní dopady více záměrů v území** **2) Příroda a krajina** · výskyt chráněných druhů (ptáci, netopýři) a zásah do migračních tras (vlk. rys apod.) · narušení prvků ÚSES (biokoridory) · zásadní změna krajiny a její industrializace · dominantní stavby (až cca 250 m vysoké) viditelné na velké vzdálenosti · chybí posouzení nočního osvětlení · nedostatečně řešen kumulativní vliv více větrných elektráren **3) Voda a klima** · narušení vsakování vody do půdy a změna odtokových poměrů · zhoršení schopnosti krajiny zadržovat vodu a riziko vysychání krajiny · nedostatečné odstupy od vodních toků (např. 8 m) · chybí posouzení vlivu na mikroklima **4) Zemědělská půda** · zábor a znehodnocení kvalitní půdy · možné zásahy do půd I. a II. třídy ochrany (nejcennější pudy) · zhutnění půdy a zvýšení eroze a rozdělení (fragmentace) pozemků · nejasný stav a poškození meliorací **5) Dopady na obyvatele** · hluk a jeho dlouhodobý vliv · blikání stínů (stroboskopický efekt) · změna charakteru bydlení · pokles hodnoty nemovitosti · není dostatečně vysvětleno, jak byla stanovena vzdálenost od obytné zástavby **6) Technická a bezpečnostní rizika** · odlet ledu z rotorů v zimě · zásah bleskem · požáry zařízení (obtížně zvládnutelné zásahy) · pád části konstrukce · únik provozních kapalin · šíření požáru do krajiny · kontaminace půdy a vody Není jasné, kdo nese **odpovědnost za škody na zdraví a majetku**. **7) Kumulace vlivů** · sčítání hluku, zásahů do krajiny a vizuální zátěže	biologického posouzení konkrétních území podle § 11 odst. 3 resp. 4 ZOZE, jehož výsledky spolu s výsledky vyhodnocení vlivů na životní prostředí (SEA, Příloha č. 5 k odůvodnění Z2 ÚRP) byly zapracovány do návrhu Z2 ÚRP. Návrh Z2 ÚRP a jeho odůvodnění, návrh souvisejících územních opatření a jejich odůvodnění obsahují náležitosti v souladu s příslušnými právními předpisy, včetně správního řádu, stavebního zákona a dalších. Zpracování VVURÚ odpovídá obsahem i strukturou požadavkům obsaženým v příloze č. 4 stavebního zákona, včetně posouzení kumulativních a synergických vlivů, vlivů na zdraví a hodnocení nulové varianty (platné znění ÚRP) vůči variantě navrhované (Z2 ÚRP). Zadání Z2 ÚRP schválené Vládou ČR nepožadovalo jiná variantní řešení. Ustanovení § 4 odst. 3 ZOZE a čl. 15c směrnice RED III sice upřednostňují brownfieldy a degradované plochy, avšak nevylučují vymezení akcelerační oblasti na jiných pozemcích. Vymezení výhradně na degradovaných plochách nebylo s ohledem na prostorové nároky technologie větrných elektráren proveditelné. Samotný způsob vymezení akceleračních oblastí na základě podkladů (biologická posouzení, mapy citlivosti ptáků vůči výstavbě VTE zpracované ČSO, území významná pro netopýry dle podkladů ČESON, biotopy zvláště chráněných druhů velkých savců a další) a nařízení vlády č. 507/2025 Sb. minimalizuje vliv na složky životního prostředí. Pro všechny akcelerační oblasti jsou současně pořizována územní opatření, která obsahují opatření stanovená na základě biologických posouzení. Tato opatření dále zmírňují negativní vlivy, které nebylo možné vyloučit vymezením akcelerační oblasti. Podmínky v územních opatřeních zahrnují ochranu prvků lokálního ÚSES a všech biokoridorů, ochranu biotopů, ZPF a PUPFL, dále povinnost biologického dozoru, monitoring mortality ptáků a netopýrů, detekční systémy a další podmínky specifické vzhledem ke konkrétní akcelerační oblasti. Jedním z podkladů pro zpracování Z2 ÚRP byl dokument Akcelerační oblasti, předvýběr ploch k výstavbě VTE, Screening území ČR z hlediska ochrany krajinného rázu (Roman Bukáček, Simona Vondráčková, 2025). Při vymezování akceleračních oblastí byl krajinný ráz dále prověřován, a to s ohledem na hodnoty území. Vlivy na krajinný ráz pak byly dále vyhodnoceny v rámci VVURÚ, a to jak z hlediska navrhovaného souboru akceleračních oblastí jako celku, tak pro jednotlivá území v kartách akceleračních oblastí, které obsahují i mapy viditelnosti (Příloha SEA). Podmínky v územních opatřeních pak dále omezují barevné řešení doprovodných staveb a rozsah trvalých terénních úprav. V souvisejících územních opatření jsou stanoveny podmínky, které zajišťují ochranu protierozních opatření, funkčních melioračních zařízení, vodních toků a ploch a rovněž omezující možné terénní úpravy. Vzhledem k charakteru a rozsahu

Poř. č.	Připomínkové místo	Číslo jednací	Článek	AO	Připomínka	Vyhodnocení
					· dopady více elektráren nejsou vyhodnoceny společně · výsledný dopad na životní prostředí i lidi může být výrazně vyšší **8) Rozpor se zákony ČR a EU** · správní řád (zákon č. 500/2004 Sb.) · ochrana přírody (zákon č. 114/1992 Sb.) · EIA (zákon č. 100/2001 Sb.) · ochrana půdy (zákon č. 334/1992 Sb.) · stavební zákon (zákon č. 283/2021 Sb.) · nesplnění podmínek směrnice EU RED III (nevhodně zvolená lokalita, nevyřešené dopady) · návrh může zasahovat do práva na příznivé životní prostředí a ochranu zdraví podle Listiny základních lidských práv a svobod (čl. 31, čl. 35, čl. 11) · porušení principu předběžné opatrnosti (čl. 191 SFEU), návrh je předkládán bez dostatečných podkladů a při existenci důvodných pochybností o jeho dopadech Navržená oblast **má zásadní střety s přírodou, krajinou, vodou i životem obyvatel**. Tyto problémy nejsou odstraněny, pouze částečně zmírňovány. Návrh nemá dostatečné podklady, neřeší varianty a nehodnotí kumulativní dopady, proto **požaduji vyloučení akcelerační oblasti z návrhu.**	potenciálních záměrů se při naplnění podmínek nepředpokládá realizace zpevněných ploch v takovém rozsahu, který by mohl významně ovlivnit vodní režim v rámci akceleračních oblastí. V souladu s požadavky vodního zákona se v rámci procesu povolování záměru bude vyjadřovat vodoprávní úřad. Významné ovlivnění mikroklimatu se u akceleračních oblastí pro VTE ani FVE nepředpokládá. Ochrana ZPF je řešena v souvisejících územních opatřeních. Podmínkami je zajištěno, že nebudou vznikat neobhospodařovatelné zbytkové zemědělské pozemky ani pozemky bez přístupu k veřejně přístupné pozemní komunikaci. Dále je v nich požadavek na upřednostní nižších tříd ochrany ZPF při realizaci záměrů OZE a je stanovena maximální plocha dlouhodobého nebo trvalého odnětí ZPF pro záměry OZE v celé akcelerační oblasti. Souhlas s odnětím ze ZPF bude vydán v navazujícím řízení dle stavebního zákona. Při vymezení akceleračních oblastí nelze předjímat konkrétní technické parametry či přesné umístění záměrů OZE. Obavy z negativních vlivů hluku a stroboskopického efektu řeší podmínky stanovené ve všech územních opatřeních pro akcelerační oblasti pro VTE, které ukládají zpracování hlukové studie, studie působení stroboskopického efektu, včetně minimalizace shadow flicker efektu, a také omezují světelné zatížení. Akcelerační oblasti pro VTE byly vymezeny s odstupem alespoň 500 m od obytné zástavby s ohledem na snížení rizik pro obyvatele. V případě, že by záměr nesplňoval zákonné hygienické limity (nařízení vlády č. 272/2011 Sb., o ochraně zdraví před nepříznivými účinky hluku a vibrací) a další požadavky vyplývající z příslušných právních předpisů (např. požární bezpečnost) a současně podmínky v územním opatření, nemůže být povolen. Odpovědnost za škody má provozovatel větrné elektrárny, který odpovídá za její technický stav a bezpečnost provozu podle občanského zákoníku (zákon č. 89/2012 Sb.). Vymezení akcelerační oblasti v ÚRP nezakládá možnost vyvlastnění ani právo na výstavbu VTE a nevylučuje jiné využití území. Nebylo prokázáno, že by instalace VTE měla významný negativní vliv na cenu nemovitostí či provádění investic. Lokální dopady na cenu nemovitostí konkrétních záměrů nelze posuzovat na koncepční úrovni při vymezování akceleračních oblastí v ÚRP. Návrh Změny č. 2 ÚRP byl připraven v souladu s platnou legislativou ČR a EU, včetně správního řádu, stavebního zákona, zákona č. 249/2025 Sb. (ZOZE) zákona č. 114/1992 Sb. (ZOPK), směrnice RED III, směrnice o ochraně volně žijících ptáků a směrnice o stanovištích. Vymezení akceleračních oblastí a podmínky v územních opatřeních jsou

Poř. č.	Připomínkové místo	Číslo jednací	Článek	AO	Připomínka	Vyhodnocení
						stanoveny na základě zákona a v jeho mezích. Dopad na veřejné zájmy byl posouzen VVURÚ.
9466.	Tomsová Lucie	MMR-46792-2026-81	99czzg	AOV83	**Text připomínky** **Odůvodněni uplatněné připomínky.** **1.Direktivní vymezeni AOV** Podatel se domnívá, že není nezbytné (a neplyne to ani ze směrnice EU RED III), aby akcelerační oblasti pro VTE (dále jen ,,AOV") byly vymezeny direktivně na celostátní úrovni. je naprosto dostačující, když by Změna č. 2 Územního rozvojového plánu (dále jen ,,Změna č. 2°') dala obcím povinnost, aby prověřily možnosti vymezeni AOV v územních plánech. Na základě tohoto pokynu by samosprávy znalé místních poměrů po dohodě s občany vymezily vhodné lokality pro VTE. Díky tomu by byly zohledněny s potřebnou pečlivostí a v nutné podrobnosti zásahy do veřejných zájmů, které není možné na úrovni Změny č. 2 zhodnotit, neboť to její velké měřítko neumožňuje. **2. Diskriminační vymezeni AOV** Ve Změně č. 2 ÚRP není dostatečně vysvětleno, proč je třeba vymezit akcelerační oblasti právě tak, jak to činí Změna č. 2, jinými slovy není pochopitelné, proč právě počet AOV, se kterým Změna č, 2 počítá, povede ke splnění klimatických a energetických cílů a proč vymezeni jiné oblasti již není zapotřebí nebo proč by klimatické a energetické cíle nemohly být plněny i bez AOV83, když není ke splněni těchto cílů (které ani nejsou ve Změně č. 2 specifikovány) zapotřebí ani o jednu AOV více. Lokalita, kde je AOV83 přitom není nijak výjimečná z hlediska potenciálu pro VTE (nebo alespoň není ve Změně č. 2 přesvědčivě popsáno, proč se AOV83 svým větrným potenciálem tak výrazně odlišuje od dalších oblastí, kde AOV vymezeny nebyly). Lze tedy předpokládat, že existují i jiné shodné oblasti, kde však z nejasných důvodů AOV nebyly vymezeny. To považuje podatel za diskriminační. Diskriminovány jsou i samosprávy, na jejichž území jsou AOV vymezeny. Vymezeni AOV totiž představuje jakousi stavební uzávěru, kdy obec nemůže v dotčeném území měnit územní plán podle svých potřeb, ale musí respektovat vymezenou AOV. Vedle toho pak nebudou investoři VTE motivováni, aby s obci uzavřeli férovou plánovací smlouvu a poskytli obci a jejím občanům dostatečné kompenzace za negativní dopady provozu VTE. Záměry VTE povolované v AOV totiž budou protežovány a jejich výstavba výrazně usnadněna. Tato diskriminace přímo ovlivňuje i občany samospráv. **3. Nedostatečné posouzeni vlivů** Vymezeni AOV s největší pravděpodobností povede k tomu, že záměry VTE v nich umisťované budou upřednostňovány a nedojde už nikdy k řádnému posouzení jejich negativních dopadů na životní prostředí, na zdraví a životy lidi. Proto by mělo být vyhodnoceni vlivů Změny č. 2 a územního opatřeni pro AOV83 extrémně podrobné a kvalitní, prakticky na úrovni EIA. Překážkou pro takové podrobné posouzeni je ale fakt, že je měřítko Územního rozvojového plánu příliš velké a neumožňuje skutečně posoudit dopady vymezení AOV(jiné by to bylo na úrovni územního plánu, resp. v procesu EIA se znalostí konkrétního záměru). Vzhledem k tomu, že na vymezeni akceleračních	**Akceptováno částečně.** Akcelerační oblast AOV83 Chorušice byla zmenšena. Akcelerační oblasti byly vymezeny na celostátní úrovni v Z2 ÚRP na základě Zadání Z2 ÚRP schváleného Vládou ČR. Vymezení akceleračních oblastí proběhlo na základě biologického posouzení konkrétních území podle § 11 odst. 3 resp. 4 ZOZE, jehož výsledky spolu s výsledky vyhodnocení vlivů na životní prostředí (SEA, Příloha č. 5 k odůvodnění Z2 ÚRP) byly zapracovány do návrhu Změny č. 2 ÚRP. Oblasti, u nichž autorizované osoby identifikovaly významné negativní nebo kumulativní vlivy, byly ze Z2 ÚRP vyloučeny (odůvodnění Z2 ÚRP, odst. 32). Zpracování VVURÚ odpovídá obsahem i strukturou požadavkům obsaženým v příloze č. 4 stavebního zákona, včetně posouzení kumulativních a synergických vlivů. Ve VVURÚ (včetně SEA) byly posuzovány akcelerační oblastí, nikoliv konkrétní záměry, a podrobnost odpovídá měřítku ÚRP a územních opatření. Vymezení akcelerační oblasti v ÚRP nezakládá právo na výstavbu VTE ani nevylučuje jiné využití území. Při vymezení akceleračních oblastí nelze předjímat konkrétní technické parametry či přesné umístění záměrů OZE. Obavy z negativních vlivů hluku a stroboskopického efektu řeší podmínky stanovené ve všech územních opatřeních pro akcelerační oblasti pro VTE, které ukládají zpracování hlukové studie, studie působení stroboskopického efektu, včetně minimalizace shadow flicker efektu. V případě, že by záměr nesplňoval zákonné hygienické limity (nařízení vlády č. 272/2011 Sb., o ochraně zdraví před nepříznivými účinky hluku a vibrací) a současně podmínky v územním opatření, nemůže být povolen. Jedním z podkladů pro zpracování Z2 ÚRP byl dokument Akcelerační oblasti, předvýběr ploch k výstavbě VTE, Screening území ČR z hlediska ochrany krajinného rázu (Roman Bukáček, Simona Vondráčková, 2025). Při vymezování akceleračních oblastí byl krajinný ráz dále prověřován, a to s ohledem na hodnoty území. Vlivy na krajinný ráz pak byly dále vyhodnoceny v rámci VVURÚ, a to jak z hlediska navrhovaného souboru akceleračních oblastí jako celku, tak pro jednotlivá území v kartách akceleračních oblastí, které obsahují i mapy viditelnosti (Příloha SEA). Podmínky v územních opatřeních pak dále omezují barevné řešení doprovodných staveb a rozsah trvalých terénních úprav.

Poř. č.	Připomínkové místo	Číslo jednací	Článek	AO	Připomínka	Vyhodnocení
					oblastí naváže zrychlené a zjednodušené povolovací řízeni před Dopravním a energetickým stavebním úřadem (DESÚ), v rámci kterého bude úřad prakticky pouze ověřovat, zda jsou záměry v souladu s vágními a nicneříkajícími podmínkami územního opatřeni AOV83. V souladu s těmito obecnými podmínkami ale budou téměř jakékoliv záměry, což znamená, že vlivy VTE realizovaných v AOV83 nebudou nikdy reálně posouzeny. Podatel se domnívá, že je nezbytné, aby všechny vlivy VTE byly skutečně a podrobně posouzeny. Vágní posouzeni Změny č. 2 nebo územního opatřeni AOV83 je naprosto nedostatečné. Podatel se domnívá, že vadné posouzení dopadů VTE může mít nejen přímý vliv na jeho zdraví včetně psychické pohody, ale také to může ovlivnit socioekonomický rozvoj obce, ve které žije. Podatel ještě připomíná, že nedošlo ke kumulativnímu zhodnoceni vlivů v důsledku vymezeni tří AOV v těsné blízkosti (AOV82, AOV83 a AOV84). **4. Zanedbatelné pozitivní vlivy vymezení AO** V odůvodnění Změny č. 2 ani územního opatření není možné dohledat vyčísleni přínosu AOV83 pro sníženi energetické závislosti anebo sníženi produkce CO_2. Ve vyhodnocení vlivů územního opatřeni AOV83 se ale uvádí k pozitivním vlivům (přínosům) vymezeni AOV a realizace VTE: „Zanedbatelný až mírně pozitivní vliv k ochraně klimatu uplatnění AO se uplatní v globálním měřítku, tedy i z hlediska přeshraničního působení" V dokumentaci Změny č. 2 a územního opatřeni je tedy přiznáno, že přínosy VTE realizovaných v AOV83 budou zanedbatelné, byť chybí konkrétní čísla. V takové situaci není pochopitelné, jak mohl zájem na vymezení AOV83 převážit nad ostatními konkrétně specifikovanými veřejnými zájmy, které naopak výstavba VTE ovlivni výrazně (byť to nekvalitně zpracované vyhodnocení Změny Č. 2 a územního opatřeni nepřiznává). Dále se ve vyhodnoceni územního opatřeni AOV83 uvádí: “Vlivy na ovzduší v době výstavby zanedbatelné (prašnost při přesunu zemin, emise ze spalováni PHM, sekundární prašnost), v době provozu mírně pozitivní z důvodu náhrady spalovacích zdrojů při výrobě el. energie." Vzhledem k tomu, že se ve vyhodnoceni uvádí, že vliv AOV83 na ochranu klimatu bude zanedbatelný, bude logicky zanedbatelný rozsah, ve kterém VTE realizované v AOV83 nahradí spalovací zdroje. Změna č. 2 ani územní opatření tento závěr nevyvrací, neobsahuji totiž vyčíslení toho, v jak velkém rozsahu VTE realizované v AOV83 nahradí spalovací zdroje a jaký přesně vliv bude mít tato náhrada na cíle sledované Změnou č. 2, tedy sníženi energetické závislosti ČR a sníženi produkce CO_2. Je také třeba řádně vyhodnotit, proč těchto cílů nelze dosáhnout jinými způsobí (zvýšeni počtu bloků JEDU, popř. JETE, rozvoj vodíkové infrastruktury v souladu s Vodíkovou strategii ČR, větší důraz na rozvoj FVE). Proto ani blíže nespecifikovaná náhrada spalovacích zdrojů není důvod, proč by měl zájem na vymezení AOV83 převážit nad jinými zájmy v území. **5. Výška VTE a rozloha AO** Ve Změně č. 2 ani v územním opatřeni pro AOV83 není vysvětleno, proč byla zvolena právě tato rozloha AO a proč má AOV právě tyto konkrétní hranice a proč právě toto vymezeni AOV povede ke splněni cílů Změny č. 2. jinými slovy není vysvětleno, proč nemůže být AO vymezena jiným způsobem tak, aby kupř. byly VTE umisťovány v dostatečné vzdálenosti od zastavěného území a zastavitelných ploch podle územních plánů (min 1,5 km) a není porovnáno, zda by toto jiné vymezení AOV třeba také nevedlo ke splněni cílů Změny č. 2. Podatel se domnívá, že to ale vzhledem k nespecifičnosti cílů Změny č. 2 není ani možné, proto by také vůbec neměla být aov83 vymezena.	Samotný způsob vymezení akceleračních oblastí na základě podkladů (biologická posouzení, mapy citlivosti ptáků vůči výstavbě VTE zpracované ČSO, území významná pro netopýry dle podkladů ČESON, biotopy zvláště chráněných druhů velkých savců a další) a nařízení vlády č. 507/2025 Sb. minimalizuje vliv na složky životního prostředí. Pro všechny akcelerační oblasti jsou současně pořizována územní opatření, která obsahují opatření stanovená na základě biologických posouzení. Tato opatření dále zmírňují negativní vlivy, které nebylo možné vyloučit vymezením akcelerační oblasti. Podmínky v územních opatřeních zahrnují ochranu prvků lokálního ÚSES a všech biokoridorů, ochranu biotopů, ZPF a PUPFL, dále povinnost biologického dozoru, monitoring mortality ptáků a netopýrů, detekční systémy a další podmínky specifické vzhledem ke konkrétní akcelerační oblasti. V souvisejících územních opatření jsou stanoveny podmínky, které zajišťují ochranu protierozních opatření, funkčních melioračních zařízení, vodních toků a ploch a rovněž omezující možné terénní úpravy. Vzhledem k charakteru a rozsahu potenciálních záměrů se při naplnění podmínek nepředpokládá realizace zpevněných ploch v takovém rozsahu, který by mohl významně ovlivnit vodní režim v rámci akceleračních oblastí. V souladu s požadavky vodního zákona se v rámci procesu povolování záměru bude vyjadřovat vodoprávní úřad. Významné ovlivnění mikroklimatu se u akceleračních oblastí pro VTE ani FVE nepředpokládá. Ochrana ZPF je řešena v souvisejících územních opatřeních. Podmínkami je zajištěno, že nebudou vznikat neobhospodařovatelné zbytkové zemědělské pozemky ani pozemky bez přístupu k veřejně přístupné pozemní komunikaci. Dále je v nich požadavek na upřednostní nižších tříd ochrany ZPF při realizaci záměrů OZE a je stanovena maximální plocha dlouhodobého nebo trvalého odnětí ZPF pro záměry OZE v celé akcelerační oblasti. Souhlas s odnětím ze ZPF bude vydán v navazujícím řízení dle stavebního zákona. Vymezení akcelerační oblasti v ÚRP nezakládá možnost vyvlastnění ani právo na výstavbu VTE a nevylučuje jiné využití území. Nebylo prokázáno, že by instalace VTE měla významný negativní vliv na cenu nemovitostí či provádění investic. Lokální dopady na cenu nemovitostí konkrétních záměrů nelze posuzovat na koncepční úrovni při vymezování akceleračních oblastí v ÚRP.

Poř. č.	Připomínkové místo	Číslo jednací	Článek	AO	Připomínka	Vyhodnocení
					6.Hluková zátěž, vibrace a stroboskopický efekt Podatel zásadně nesouhlasí s tím, že Změna č. 2 ani příslušné územní opatření vůbec neřeší negativní dopady hluku. Hluk totiž Změna č. 2 chápe jako normální integrální součást VTE, bez které to prostě nejde a je třeba se s tím smířit. Tento přistup nejlépe demonstruje přirovnáni hluku z VTE k v podstatě příjemnému „šumění |esa': které mohou zaregistrovat jen neurotické osoby. Podatel se proto domnívá, že hlukové vlivy nebyly zhodnoceny a ve skutečnosti to ani není možné bez znalosti konkrétního projektu. Podatel zdůrazňuje, že nepovažuje za dostatečné, aby byla hluková zátěž řešena až v hlukové studii zpracované investorem. Takový přistup není schopný zajistit reálnou ochranu lidského zdraví. Podatel dále nesouhlasí s tím, že vůbec nedošlo k posouzeni vlivů infrazvuku, nízkofrekvenčního hluku a vibraci, ačkoliv odborné studie upozorňují na rizika spojená s těmito doprovodnými jevy provozu VTE. Podatel se domnívá, že nebyl ani řádně zhodnocen vliv vibraci na nemovitosti. Stejně tak nebyl řádně posouzen z hlediska vlivů tzv. stroboskopický efekt, kdy se posouzeni zejména nezaměřilo na obtěžující dopady stroboskopického efektu. **7.Vlivy na krajinný ráz** Větrné elektrárny mají zásadní vlivy na krajinný ráz. Ve Vyhodnoceni vlivů územního opatření AOV83 se uvádí: „Z analýzy viditelnosti vyplývá, že hodnocené území se vyznačuje vysokou koncentraci kulturně-historických hodnota zároveň velmi citlivým vztahem ke krajině Kokořínska a k ikonické dominantě Bezdězu. V bezprostředním okolí se uplatňuje kostel Nanebevzetí Panny Marie, kostel Sv. Jakuba Většího, fara, kaple Nejsvětější Trojice, zámek a historická venkovská zástavba. Ve vzdálenosti do 2 km navazuji kostel Sv. Martina, radnice, sokolovna a další objekty utvářej/cl obraz sídla. V širším území do 5 km a 15 km se pak prosazuje mimořádně bohatý soubor památek, včetně hradu Kokořín, hradu Houska, hradišť, kostelů, tvrzí, zámků a historických areálů. Rozhoduj/c/ hodnotou je zde ochrana vnitřní scenérie Kokořínska a nerušených výhledů na Bezděz. Současně je třeba zachovat obraz Mšena a jeho historického jádra v krajině, včetně vazeb na příjezdové komunikace, turistické trasy a další frekventovaná místa, odkud se uplatňuji ikonické pohledy na město i na širší krajinný rámec. Bezděz zde nepůsobí jen jako vzdálená dominanta, ale jako jeden z hlavních určuj/c/ch prvků krajinné identity celého prostoru." Jak je možné, že všechny tyto vlivy jsou hodnoceny jako zanedbatelné, když přitom VTE budou představovat novou dominantu, která jednoznačně výrazně ovlivní krajinu, to není ve Změně Č. 2 ani v územním opatření vysvětleno. Vliv VTE na krajinný ráz bude mít ještě další dopady - již napořád bude hodnota krajinného rázu snížena, takže bude možné do území umisťovat i další záměry, které by jinak kvůli ochraně krajinného rázu nebyly přípustné. **8. Další negativní vlivy AOV83:** Prostor pro individuální připomínky: lze doplnit např. obavy z negativního vlivu vymezení AOV na zvířata, na ekosystémy, na vodní poměry v území, na zemědělský půdní fond, na ekosystémy...	

Poř. č.	Připomínkové místo	Číslo jednací	Článek	AO	Připomínka	Vyhodnocení
					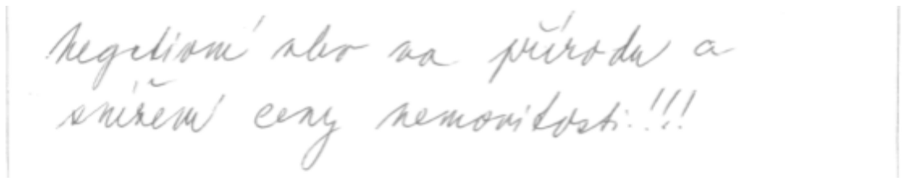	
9467.	Škrabánek Martin	MMR-46793-2026-81	I.1.b.2.	VTE	**VĚC: Připomínka k návrhu Změny č. 2 Územního rozvojového plánu ČR – vymezení akceleračních oblastí pro větrné elektrárny** Jako člen veřejnosti a občan České republiky tímto v zákonné lhůtě uplatňuji své připomínky k návrhu Změny č. 2 Územního rozvojového plánu ČR, kterým se vymezují akcelerační oblasti pro větrné elektrárny. Zásadně nesouhlasím s vymezením akcelerační zóny pro větrné elektrárny v katastru obce **Lhota u Vsetína** a v jejím bezprostředním okolí, a to z následujících věcných důvodů: **Narušení pohody bydlení a zdraví:** Plánované větrné elektrárny v této lokalitě budou umístěny v blízkosti lidských obydlí. Mám vážné obavy z negativního vlivu hluku, infrazvuku a nízkofrekvenčního hluku na lidské zdraví, kvalitu spánku a psychickou pohodu obyvatel obce. **Zásah do rázu krajiny:** Výstavba obřích větrných pylonů v okolí naší obce nevratně poškodí unikátní krajinný ráz, sníží estetickou hodnotu území a negativně ovlivní turistický a rekreační potenciál regionu. **Znehodnocení majetku:** Umístění průmyslových větrných elektráren do blízkosti obytné zástavby povede k prokazatelnému snížení tržní hodnoty nemovitostí místních občanů, včetně mého rodinného zázemí. **Světelný smog a stínění:** Rotace listů generuje střídání stínů (tzv. disco efekt) v obytných zónách a povinné noční zábleskové majáky způsobí výrazný světelný smog v dosud klidné venkovské oblasti. **Závěr a požadavek:** Na základě výše uvedených důvodů požaduji, aby Ministerstvo pro místní rozvoj **nevymezovalo akcelerační oblast** pro větrné elektrárny v katastru obce **Lhota u Vsetína** a dotčené plochy z finálního návrhu Změny č. 2 Územního rozvojového plánu ČR zcela **vypustilo**.	**Neakceptováno.** Připomínka není relevantní. Vymezení akceleračních oblastí pro rozvoj výroby energie v katastru obce Lhota u Vsetína není předmětem Změny č. 2 ÚRP.
9468.	Tomsa Daniel	MMR-46794-2026-81	99czzg	AOV83	**Text připomínky** **Odůvodněni uplatněné připomínky.** **1.Direktivní vymezeni AOV** Podatel se domnívá, že není nezbytné (a neplyne to ani ze směrnice EU RED III), aby akcelerační oblasti pro VTE (dále jen ,,AOV") byly vymezeny direktivně na celostátní úrovni. je naprosto dostačující, když by Změna č. 2 Územního rozvojového plánu (dále jen ,,Změna č. 2°') dala obcím povinnost, aby prověřily možnosti vymezeni AOV v územních plánech. Na základě tohoto pokynu by samosprávy znalé místních poměrů po dohodě s občany vymezily vhodné lokality pro VTE. Díky tomu by byly zohledněny s potřebnou pečlivostí a v nutné podrobnosti zásahy do veřejných zájmů, které není možné na úrovni Změny č. 2 zhodnotit, neboť to její velké měřítko neumožňuje. **2. Diskriminační vymezeni AOV** Ve Změně č. 2 ÚRP není dostatečně vysvětleno, proč je třeba vymezit akcelerační oblasti právě tak, jak to činí Změna č. 2, jinými slovy není pochopitelné, proč právě počet AOV, se kterým Změna č, 2 počítá, povede ke splnění klimatických a energetických cílů a proč vymezeni jiné oblasti již není zapotřebí nebo proč by klimatické a energetické cíle nemohly být plněny i bez AOV83, když není ke splněni těchto cílů (které ani nejsou ve Změně č. 2 specifikovány) zapotřebí ani o jednu AOV více. Lokalita, kde je AOV83 přitom není nijak výjimečná z hlediska potenciálu pro VTE (nebo alespoň není ve Změně č. 2 přesvědčivě popsáno, proč se AOV83 svým větrným potenciálem tak výrazně odlišuje od dalších	**Akceptováno částečně.** Akcelerační oblast AOV83 Chorušice byla zmenšena. Akcelerační oblasti byly vymezeny na celostátní úrovni v Z2 ÚRP na základě Zadání Z2 ÚRP schváleného Vládou ČR. Vymezení akceleračních oblastí proběhlo na základě biologického posouzení konkrétních území podle § 11 odst. 3 resp. 4 ZOZE, jehož výsledky spolu s výsledky vyhodnocení vlivů na životní prostředí (SEA, Příloha č. 5 k odůvodnění Z2 ÚRP) byly zapracovány do návrhu Změny č. 2 ÚRP. Oblasti, u nichž autorizované osoby identifikovaly významné negativní nebo kumulativní vlivy, byly ze Z2 ÚRP vyloučeny (odůvodnění Z2 ÚRP, odst. 32). Zpracování VVURÚ odpovídá obsahem i strukturou požadavkům obsaženým v příloze č. 4 stavebního zákona, včetně posouzení kumulativních a synergických vlivů. Ve VVURÚ (včetně SEA) byly posuzovány akcelerační oblastí, nikoliv konkrétní záměry, a podrobnost odpovídá měřítku ÚRP a územních opatření. Vymezení akcelerační oblasti v ÚRP nezakládá právo na výstavbu VTE ani nevylučuje jiné využití území. Při vymezení akceleračních oblastí nelze předjímat konkrétní technické parametry či přesné umístění záměrů OZE. Obavy z negativních vlivů hluku a stroboskopického efektu řeší

Poř. č.	Připomínkové místo	Číslo jednací	Článek	AO	Připomínka	Vyhodnocení
					oblastí, kde AOV vymezeny nebyly). Lze tedy předpokládat, že existují i jiné shodné oblasti, kde však z nejasných důvodů AOV nebyly vymezeny. To považuje podatel za diskriminační. Diskriminovány jsou i samosprávy, na jejichž území jsou AOV vymezeny. Vymezeni AOV totiž představuje jakousi stavební uzávěru, kdy obec nemůže v dotčeném území měnit územní plán podle svých potřeb, ale musí respektovat vymezenou AOV. Vedle toho pak nebudou investoři VTE motivováni, aby s obci uzavřeli férovou plánovací smlouvu a poskytli obci a jejím občanům dostatečné kompenzace za negativní dopady provozu VTE. Záměry VTE povolované v AOV totiž budou protežovány a jejich výstavba výrazně usnadněna. Tato diskriminace přímo ovlivňuje i občany samospráv. **3. Nedostatečné posouzeni vlivů** Vymezeni AOV s největší pravděpodobností povede k tomu, že záměry VTE v nich umisťované budou upřednostňovány a nedojde už nikdy k řádnému posouzení jejich negativních dopadů na životní prostředí, na zdraví a životy lidi. Proto by mělo být vyhodnoceni vlivů Změny č. 2 a územního opatřeni pro AOV83 extrémně podrobné a kvalitní, prakticky na úrovni EIA. Překážkou pro takové podrobné posouzeni je ale fakt, že je měřítko Územního rozvojového plánu příliš velké a neumožňuje skutečně posoudit dopady vymezení AOV(jiné by to bylo na úrovni územního plánu, resp. v procesu EIA se znalostí konkrétního záměru). Vzhledem k tomu, že na vymezeni akceleračních oblastí naváže zrychlené a zjednodušené povolovací řízeni před Dopravním a energetickým stavebním úřadem (DESÚ), v rámci kterého bude úřad prakticky pouze ověřovat, zda jsou záměry v souladu s vágními a nicneříkajícími podmínkami územního opatřeni AOV83. V souladu s těmito obecnými podmínkami ale budou téměř jakékoliv záměry, což znamená, že vlivy VTE realizovaných v AOV83 nebudou nikdy reálně posouzeny. Podatel se domnívá, že je nezbytné, aby všechny vlivy VTE byly skutečně a podrobně posouzeny. Vágní posouzeni Změny č. 2 nebo územního opatřeni AOV83 je naprosto nedostatečné. Podatel se domnívá, že vadné posouzení dopadů VTE může mít nejen přímý vliv na jeho zdraví včetně psychické pohody, ale také to může ovlivnit socioekonomický rozvoj obce, ve které žije. Podatel ještě připomíná, že nedošlo ke kumulativnímu zhodnoceni vlivů v důsledku vymezeni tří AOV v těsné blízkosti (AOV82, AOV83 a AOV84). **4. Zanedbatelné pozitivní vlivy vymezení AO** V odůvodnění Změny č. 2 ani územního opatření není možné dohledat vyčísleni přínosu AOV83 pro sníženi energetické závislosti anebo sníženi produkce CO_2. Ve vyhodnocení vlivů územního opatřeni AOV83 se ale uvádí k pozitivním vlivům (přínosům) vymezeni AOV a realizace VTE: „Zanedbatelný až mírně pozitivní vliv k ochraně klimatu uplatnění AO se uplatní v globálním měřítku, tedy i z hlediska přeshraničního působení" V dokumentaci Změny č. 2 a územního opatřeni je tedy přiznáno, že přínosy VTE realizovaných v AOV83 budou zanedbatelné, byť chybí konkrétní čísla. V takové situaci není pochopitelné, jak mohl zájem na vymezení AOV83 převážit nad ostatními konkrétně specifikovanými veřejnými zájmy, které naopak výstavba VTE ovlivni výrazně (byť to nekvalitně zpracované vyhodnocení Změny Č. 2 a územního opatřeni nepřiznává).	podmínky stanovené ve všech územních opatřeních pro akcelerační oblasti pro VTE, které ukládají zpracování hlukové studie, studie působení stroboskopického efektu, včetně minimalizace shadow flicker efektu. V případě, že by záměr nesplňoval zákonné hygienické limity (nařízení vlády č. 272/2011 Sb., o ochraně zdraví před nepříznivými účinky hluku a vibrací) a současně podmínky v územním opatření, nemůže být povolen. Jedním z podkladů pro zpracování Z2 ÚRP byl dokument Akcelerační oblasti, předvýběr ploch k výstavbě VTE, Screening území ČR z hlediska ochrany krajinného rázu (Roman Bukáček, Simona Vondráčková, 2025). Při vymezování akceleračních oblastí byl krajinný ráz dále prověřován, a to s ohledem na hodnoty území. Vlivy na krajinný ráz pak byly dále vyhodnoceny v rámci VVURÚ, a to jak z hlediska navrhovaného souboru akceleračních oblastí jako celku, tak pro jednotlivá území v kartách akceleračních oblastí, které obsahují i mapy viditelnosti (Příloha SEA). Podmínky v územních opatřeních pak dále omezují barevné řešení doprovodných staveb a rozsah trvalých terénních úprav. Samotný způsob vymezení akceleračních oblastí na základě podkladů (biologická posouzení, mapy citlivosti ptáků vůči výstavbě VTE zpracované ČSO, území významná pro netopýry dle podkladů ČESON, biotopy zvláště chráněných druhů velkých savců a další) a nařízení vlády č. 507/2025 Sb. minimalizuje vliv na složky životního prostředí. Pro všechny akcelerační oblasti jsou současně pořizována územní opatření, která obsahují opatření stanovená na základě biologických posouzení. Tato opatření dále zmírňují negativní vlivy, které nebylo možné vyloučit vymezením akcelerační oblasti. Podmínky v územních opatřeních zahrnují ochranu prvků lokálního ÚSES a všech biokoridorů, ochranu biotopů, ZPF a PUPFL, dále povinnost biologického dozoru, monitoring mortality ptáků a netopýrů, detekční systémy a další podmínky specifické vzhledem ke konkrétní akcelerační oblasti. V souvisejících územních opatření jsou stanoveny podmínky, které zajišťují ochranu protierozních opatření, funkčních melioračních zařízení, vodních toků a ploch a rovněž omezující možné terénní úpravy. Vzhledem k charakteru a rozsahu potenciálních záměrů se při naplnění podmínek nepředpokládá realizace zpevněných ploch v takovém rozsahu, který by mohl významně ovlivnit vodní režim v rámci akceleračních oblastí. V souladu s požadavky vodního zákona se v rámci procesu povolování záměru bude vyjadřovat vodoprávní úřad. Významné ovlivnění mikroklimatu se u akceleračních oblastí pro VTE ani FVE nepředpokládá. Ochrana ZPF je řešena v souvisejících územních opatřeních. Podmínkami je zajištěno, že nebudou vznikat

Poř. č.	Připomínkové místo	Číslo jednací	Článek	AO	Připomínka	Vyhodnocení
					Dále se ve vyhodnoceni územního opatřeni AOV83 uvádí: “Vlivy na ovzduší v době výstavby zanedbatelné (prašnost při přesunu zemin, emise ze spalováni PHM, sekundární prašnost), v době provozu mírně pozitivní z důvodu náhrady spalovacích zdrojů při výrobě el. energie." Vzhledem k tomu, že se ve vyhodnoceni uvádí, že vliv AOV83 na ochranu klimatu bude zanedbatelný, bude logicky zanedbatelný rozsah, ve kterém VTE realizované v AOV83 nahradí spalovací zdroje. Změna č. 2 ani územní opatření tento závěr nevyvrací, neobsahuji totiž vyčíslení toho, v jak velkém rozsahu VTE realizované v AOV83 nahradí spalovací zdroje a jaký přesně vliv bude mít tato náhrada na cíle sledované Změnou č. 2, tedy sníženi energetické závislosti ČR a sníženi produkce CO2. Je také třeba řádně vyhodnotit, proč těchto cílů nelze dosáhnout jinými způsobí (zvýšeni počtu bloků JEDU, popř. JETE, rozvoj vodíkové infrastruktury v souladu s Vodíkovou strategii ČR, větší důraz na rozvoj FVE). Proto ani blíže nespecifikovaná náhrada spalovacích zdrojů není důvod, proč by měl zájem na vymezení AOV83 převážit nad jinými zájmy v území. **5. Výška VTE a rozloha AO** Ve Změně č. 2 ani v územním opatřeni pro AOV83 není vysvětleno, proč byla zvolena právě tato rozloha AO a proč má AOV právě tyto konkrétní hranice a proč právě toto vymezeni AOV povede ke splněni cílů Změny č. 2. jinými slovy není vysvětleno, proč nemůže být AO vymezena jiným způsobem tak, aby kupř. byly VTE umisťovány v dostatečné vzdálenosti od zastavěného území a zastavitelných ploch podle územních plánů (min 1,5 km) a není porovnáno, zda by toto jiné vymezení AOV třeba také nevedlo ke splněni cílů Změny č. 2. Podatel se domnívá, že to ale vzhledem k nespecifičnosti cílů Změny č. 2 není ani možné, proto by také vůbec neměla být aov83 vymezena. **6.Hluková zátěž, vibrace a stroboskopický efekt** Podatel zásadně nesouhlasí s tím, že Změna č. 2 ani příslušné územní opatření vůbec neřeší negativní dopady hluku. Hluk totiž Změna č. 2 chápe jako normální integrální součást VTE, bez které to prostě nejde a je třeba se s tím smířit. Tento přistup nejlépe demonstruje přirovnáni hluku z VTE k v podstatě příjemnému „šumění |esa': které mohou zaregistrovat jen neurotické osoby. Podatel se proto domnívá, že hlukové vlivy nebyly zhodnoceny a ve skutečnosti to ani není možné bez znalosti konkrétního projektu. Podatel zdůrazňuje, že nepovažuje za dostatečné, aby byla hluková zátěž řešena až v hlukové studii zpracované investorem. Takový přistup není schopný zajistit reálnou ochranu lidského zdraví. Podatel dále nesouhlasí s tím, že vůbec nedošlo k posouzeni vlivů infrazvuku, nízkofrekvenčního hluku a vibraci, ačkoliv odborné studie upozorňují na rizika spojená s těmito doprovodnými jevy provozu VTE. Podatel se domnívá, že nebyl ani řádně zhodnocen vliv vibraci na nemovitosti. Stejně tak nebyl řádně posouzen z hlediska vlivů tzv. stroboskopický efekt, kdy se posouzeni zejména nezaměřilo na obtěžující dopady stroboskopického efektu. **7.Vlivy na krajinný ráz** Větrné elektrárny mají zásadní vlivy na krajinný ráz. Ve Vyhodnoceni vlivů územního opatření AOV83 se uvádí: „Z analýzy viditelnosti vyplývá, že hodnocené území se vyznačuje vysokou koncentraci kulturně-historických hodnota zároveň velmi citlivým vztahem ke krajině Kokořínska a k ikonické dominantě Bezdězu. V bezprostředním okolí se uplatňuje kostel Nanebevzetí Panny Marie, kostel Sv. Jakuba Většího, fara, kaple Nejsvětější Trojice, zámek a historická venkovská zástavba. Ve vzdálenosti do 2 km navazuji kostel Sv. Martina, radnice, sokolovna a další objekty utvářej/cl obraz sídla. V širším území do 5 km a 15 km se pak	neobhospodařovatelné zbytkové zemědělské pozemky ani pozemky bez přístupu k veřejně přístupné pozemní komunikaci. Dále je v nich požadavek na upřednostní nižších tříd ochrany ZPF při realizaci záměrů OZE a je stanovena maximální plocha dlouhodobého nebo trvalého odnětí ZPF pro záměry OZE v celé akcelerační oblasti. Souhlas s odnětím ze ZPF bude vydán v navazujícím řízení dle stavebního zákona. Vymezení akcelerační oblasti v ÚRP nezakládá možnost vyvlastnění ani právo na výstavbu VTE a nevylučuje jiné využití území. Nebylo prokázáno, že by instalace VTE měla významný negativní vliv na cenu nemovitostí či provádění investic. Lokální dopady na cenu nemovitostí konkrétních záměrů nelze posuzovat na koncepční úrovni při vymezování akceleračních oblastí v ÚRP.

Poř. č.	Připomínkové místo	Číslo jednací	Článek	AO	Připomínka	Vyhodnocení
					prosazuje mimořádně bohatý soubor památek, včetně hradu Kokořín, hradu Houska, hradišť, kostelů, tvrzí, zámků a historických areálů. Rozhoduj/c/ hodnotou je zde ochrana vnitřní scenérie Kokořínska a nerušených výhledů na Bezděz. Současně je třeba zachovat obraz Mšena a jeho historického jádra v krajině, včetně vazeb na příjezdové komunikace, turistické trasy a další frekventovaná místa, odkud se uplatňuji ikonické pohledy na město i na širší krajinný rámec. Bezděz zde nepůsobí jen jako vzdálená dominanta, ale jako jeden z hlavních určuj/c/ch prvků krajinné identity celého prostoru." Jak je možné, že všechny tyto vlivy jsou hodnoceny jako zanedbatelné, když přitom VTE budou představovat novou dominantu, která jednoznačně výrazně ovlivní krajinu, to není ve Změně Č. 2 ani v územním opatření vysvětleno. Vliv VTE na krajinný ráz bude mít ještě další dopady - již napořád bude hodnota krajinného rázu snížena, takže bude možné do území umisťovat i další záměry, které by jinak kvůli ochraně krajinného rázu nebyly přípustné. **8. Další negativní vlivy AOV83:** Prostor pro individuální připomínky: lze doplnit např. obavy z negativního vlivu vymezení AOV na zvířata, na ekosystémy, na vodní poměry v území, na zemědělský půdní fond, na ekosystémy... Snížení ceny nemovitostí!!!	
9469.	Mikel Pavel+1 osoba	MMR-46795-2026-81	99bf 99bi 99czzs	AOS6 AOS9 AOV98	**PŘIPOMÍNKY K:** **I. návrhu Změny č. 2 Územního rozvojového plánu ČR (ÚRP ČR)** **II. Vyhodnocení vlivů návrhu Změny č. 2 ÚRP na udržitelný rozvoj území (SEA)** **III. návrhům jednotlivých územních opatření pro akcelerační oblasti (AO) vymezeným v návrhu Změny č. 2 ÚRP** **Věc: Připomínky dotčené osoby k návrhu Změny č. 2 Územního rozvojového plánu ČR, k Vyhodnocení vlivů na udržitelný rozvoj území (SEA) a k návrhům územních opatření pro akcelerační oblasti AOV98 Tetětice, AOS6 ~~Zborovice~~ a AOS9 ~~Zdounky~~** **Podatel:** jakožto dotčená osoba, vlastník nemovitostí a subjekt, jehož ústavně zaručená práva, legitimní zájmy a zdravé životní podmínky jsou přímo dotčeny navrhovanou koncepční územně plánovací regulací, podává tímto v zákonné lhůtě následující **P Ř I P O M Í N K Y:** **I. Vymezení dotčeného území, věcná legitimace a disproporcionalita zásahu** Předložená dokumentace Změny č. 2 Územního rozvojového plánu ČR (ÚRP ČR) a navazujících územních opatření obecné povahy navrhuje v geograficky provázaném subregionu vymezení masivní akcelerační oblasti pro větrné elektrárny **AOV98 Tetětice** (zasahující katastrální území obcí Dřínov,	**Akceptováno částečně.** Akcelerační oblast AOV98 Tetětice byla vypuštěna. Akcelerační oblasti byly vymezeny na celostátní úrovni v Z2 ÚRP na základě Zadání Z2 ÚRP schváleného Vládou ČR. Vymezení akceleračních oblastí proběhlo na základě biologického posouzení konkrétních území podle § 11 odst. 3 resp. 4 ZOZE, jehož výsledky spolu s výsledky vyhodnocení vlivů na životní prostředí (SEA, Příloha č. 5 k odůvodnění Z2 ÚRP) byly zapracovány do návrhu Změny č. 2 ÚRP. Oblasti, u nichž autorizované osoby identifikovaly významné negativní nebo kumulativní vlivy, byly ze Z2 ÚRP vyloučeny (odůvodnění Z2 ÚRP, odst. 32). Zpracování VVURÚ odpovídá obsahem i strukturou požadavkům přílohy č. 4 stavebního zákona, včetně vyhodnocení vlivů na lokality soustavy Natura 2000 a posouzení kumulativních a synergických vlivů. Jde o hodnocení na úrovni koncepce, nikoli na úrovni konkrétních záměrů a tomu odpovídá i míra podrobnosti použitých podkladů. Při vymezování akceleračních oblastí byly zohledněny vlivy na krajinný ráz, které byly dále posuzovány v rámci VVURÚ, a to jak z hlediska navrhovaného souboru akceleračních oblastí jako celku, tak pro jednotlivé oblasti v kartách akceleračních oblastí (Příloha SEA). Pro všechny akcelerační oblasti jsou současně pořizována územní opatření. Podmínky v územních opatřeních zahrnují ochranu prvků lokálního ÚSES a všech biokoridorů, ochranu biotopů, ZPF a PUPFL, dále povinnost biologického dozoru,

					Morkovice-Slížany, Pavlovice u Kojetína, Počenice-Tetětice, Troubky-Zdislavice, Uhřice, Věžky, Zborovice) a současně akceleračních oblastí pro solární elektrárny **AOS6** [redacted] a **AOS9** [redacted]. Tento kumulovaný záměr představuje extrémní a disproporcionální industriální zásah do stabilizovaného území na pomezí Zlínského a Olomouckého kraje. Navržená regulace zakládá přímý a invazivní zásah do ústavně garantovaného **vlastnického práva** podavatele (ve smyslu čl. 11 Listiny základních práv a svobod) a prokazatelně devalvuje tržní i užitnou hodnotu dotčených nemovitostí. Správní orgán zcela rezignoval na zásadu proporcionality, když jednostranně nadřadil komerční zájmy budoucích provozovatelů energetických zařízení nad práva stávajících vlastníků půdy a rezidentů. **II. Ohrožení veřejného zdraví, hlukové faktory a stroboskopický efekt** Pořizovatel dokumentace v rámci procesu vyhodnocení vlivů na životní prostředí (SEA) i v samotných odůvodněních územních opatření zcela opomněl náležitě a objektivně posoudit kumulativní vlivy koncentrace větrných generátorů a solárních polí na **veřejné zdraví** (odporuje požadavkům stavebního zákona na ochranu zdravých životních podmínek). Odůvodnění napadáme pro absenci hloubkových analýz v následujících oblastech: 1. **Infrazvuk a nízkofrekvenční zvuk:** Moderní větrné elektrárny s výškou horní úvrati přesahující 200 metrů generují specifické nízkofrekvenční vlnění, které vykazuje schopnost šířit se na velké vzdálenosti a prostupovat obvodovými plášti budov. Dlouhodobá expozice tomuto akustickému tlaku prokazatelně způsobuje u humánní populace chronické poruchy spánku, migrény, kardiovaskulární potíže a trvalou psychickou zátěž. 2. **Stroboskopický efekt a světelné znečištění:** Efekt periodického stínění rotujících listů VTE v kombinaci s povinným zábleskovým leteckým značením vysokých věží představuje závažný neurologický a psychologický stresor pro obyvatele dotčených obcí. 3. **HIA (Health Impact Assessment):** Požadujeme okamžité pozastavení schvalovacího procesu do doby, než bude vypracováno komplexní nezávislé hodnocení vlivů na veřejné zdraví (HIA). **III. Devastace krajinného rázu, biodiverzity a mezinárodních závazků (NATURA 2000, UNESCO)** Vymezení oblastí AOV98, AOS6 a AOS9 vykazuje zásadní metodické a věcné vady v oblasti ochrany přírody, krajiny a kulturního dědictví: 1. **Soustava Natura 2000 a avifauna:** Dotčené území slouží jako významný migrační koridor a hnízdiště chráněných druhů ptactva a netopýrů. Výstavba větrných bariér prokazatelně generuje přímou mortalitu zvířat v důsledku kolizí, přičemž navržená "zmírňující opatření" obsažená v odůvodnění považujeme za zcela nedostatečná a akademická. 2. **Krajinný ráz a OUV (Výjimečná světová hodnota):** Výška staveb nad 200 metrů radikálně a nevratně naruší horizonty, dálkové pohledy a panoramatické hodnoty území. Dochází k degradaci historické kulturní krajiny, což je v přímém rozporu s mezinárodními závazky ČR týkajícími se ochrany památek světového významu (UNESCO) a zachování integrity chráněných území. Kumulativní a synergické působení tolika větrných a solárních parků vedle sebe překračuje únosnou kapacitu dotčeného území. **IV. Absence kompenzačních schémat a destrukce zemědělského fondu (ZPF)**	monitoring mortality ptáků a netopýrů, detekční systémy a další podmínky specifické vzhledem ke konkrétní akcelerační oblasti. Při vymezení akceleračních oblastí nelze předjímat konkrétní technické parametry či přesné umístění záměrů OZE, proto všechna územní opatření pro akcelerační oblasti obsahují podmínky pro jejich umisťování. V případě, že by záměr nesplňoval zákonné hygienické limity a současně podmínky v územním opatření, nemůže být povolen.

Poř. č.	Připomínkové místo	Číslo jednací	Článek	AO	Připomínka	Vyhodnocení
					Předložené návrhy znamenají masivní, nevratný zábor vysoce bonitní půdy ze Zemědělského půdního fondu (ZPF). Textová část dokumentace zcela ignoruje ekonomické dopady na lokální hospodaření a zcela opomíjí zakotvení **závazných kompenzačních mechanismů** pro dotčené subjekty v území. Kategoricky požadujeme, aby do závazné části územních opatření byl implementován transparentní systém finančních náhrad, krytý plně k tíži budoucích investorů, který bude kompenzovat: • Trvalé snížení tržní hodnoty residenčních nemovitostí a pozemků v dotčeném perimetru. • Ztráty lokálních zemědělských subjektů způsobené fragmentací půdních bloků a omezením agrotechnických operací. **V. Osobní a trestněprávní odpovědnost úředních osob** Pořizovatel a schvalovatelé této koncepční dokumentace jsou tímto explicitně upozorněni na skutečnost, že schválení vymezení oblastí AOV98, AOS6 a AOS9 v předložené, odborně nepodložené podobě, může mít za následek vznik rozsáhlých národohospodářských škod, poškození zdraví obyvatelstva a nevratnou degradaci životního prostředí. Pokud správní orgán ignoruje tato věcná a právně podložená varování a schválí regulaci zatíženou věcnými vadami, bude ze strany podavatele iniciováno podání orgánům činným v trestním řízení. Pořizovatel pochybil, když v rámci přípravné fáze rezignoval na uplatnění principu předběžné opatrnosti (podle § 3 zákona č. 17/1992 Sb., o životním prostředí). Vymezení akceleračních oblastí bez předchozího exaktního modelování kumulativní infrazvukové zátěže, stroboskopického efektu a bez vyhodnocení vlivů na veřejné zdraví (HIA) představuje hazard s biologickou a psychosomatickou integritou dotčené populace. Odsouvání těchto měření až do fáze provozu je nepřípustné, neboť po schválení územního opatření již nebude možné urbanistickou strukturu gigantického energetického komplexu efektivně korigovat. **VI. Závěr a petit** Z výše rozvedených důvodů podavatel navrhuje a požaduje: 1. **Úplné zrušení vymezení** akcelerační oblasti AOV98 Tetětice, AOS6 ~~Zborovice~~ Zdounky a AOS9 ~~Zdounky~~ Zborovice. 2. **Pozastavení schvalovacího procesu** do doby vypracování nezávislých studií HIA (vliv na veřejné zdraví – nízkofrekvenční hluk, stroboskopický efekt) a studií hodnotících kumulativní vlivy na krajinný ráz a památky UNESCO. 3. **Doplnění závazné části** o explicitní stanovení přímé odpovědnosti investorů za veškeré negativní externality a zavedení povinných ekonomických kompenzací pro vlastníky dotčených nemovitostí.	

Poř. č.	Připomínkové místo	Číslo jednací	Článek	AO	Připomínka	Vyhodnocení
					PŘIPOMÍNKY K: **I. návrhu Změny č. 2 Územního rozvojového plánu ČR (ÚRP ČR)** **II. Vyhodnocení vlivů návrhu Změny č. 2 ÚRP na udržitelný rozvoj území (SEA)** **III. návrhům jednotlivých územních opatření pro akcelerační oblasti (AO) vymezeným v návrhu Změny č. 2 ÚRP** **Věc: Připomínky dotčené osoby k návrhu Změny č. 2 Územního rozvojového plánu ČR, k Vyhodnocení vlivů na udržitelný rozvoj území (SEA) a k návrhům územních opatření pro akcelerační oblasti AOV98 Tetětice, AOS6 ~~Zbonovice~~ a AOS9 ~~Zdounky~~** Zdounky Zbonovice **Podatel:** jakožto dotčená osoba, vlastník nemovitostí a subjekt, jehož ústavně zaručená práva, legitimní zájmy a zdravé životní podmínky jsou přímo dotčeny navrhovanou koncepční územně plánovací regulací, podává tímto v zákonné lhůtě následující **PŘIPOMÍNKY:** **I. Vymezení dotčeného území, věcná legitimace a disproporcionalita zásahu** Předložená dokumentace Změny č. 2 Územního rozvojového plánu ČR (ÚRP ČR) a navazujících územních opatření obecné povahy navrhuje v geograficky provázaném subregionu vymezení masivní akcelerační oblasti pro větrné elektrárny **AOV98 Tetětice** (zasahující katastrální území obcí Dřínov,	

					Morkovice-Slížany, Pavlovice u Kojetína, Počenice-Tetětice, Troubky-Zdislavice, Uhřice, Věžky, Zborovice) a současně akceleračních oblastí pro solární elektrárny **AOS6 Zborovice** a **AOS9 Zdounky**. Zdounky Zborovice Tento kumulovaný záměr představuje extrémní a disproporcionální industriální zásah do stabilizovaného území na pomezí Zlínského a Olomouckého kraje. Navržená regulace zakládá přímý a invazivní zásah do ústavně garantovaného **vlastnického práva** podavatele (ve smyslu čl. 11 Listiny základních práv a svobod) a prokazatelně devalvuje tržní i užitnou hodnotu dotčených nemovitostí. Správní orgán zcela rezignoval na zásadu proporcionality, když jednostranně nadřadil komerční zájmy budoucích provozovatelů energetických zařízení nad práva stávajících vlastníků půdy a rezidentů. **II. Ohrožení veřejného zdraví, hlukové faktory a stroboskopický efekt** Pořizovatel dokumentace v rámci procesu vyhodnocení vlivů na životní prostředí (SEA) i v samotných odůvodněních územních opatření zcela opomněl náležitě a objektivně posoudit kumulativní vlivy koncentrace větrných generátorů a solárních polí na **veřejné zdraví** (odporuje požadavkům stavebního zákona na ochranu zdravých životních podmínek). Odůvodnění napadáme pro absenci hloubkových analýz v následujících oblastech: 1. **Infrazvuk a nízkofrekvenční zvuk:** Moderní větrné elektrárny s výškou horní úvrati přesahující 200 metrů generují specifické nízkofrekvenční vlnění, které vykazuje schopnost šířit se na velké vzdálenosti a prostupovat obvodovými plášti budov. Dlouhodobá expozice tomuto akustickému tlaku prokazatelně způsobuje u humánní populace chronické poruchy spánku, migrény, kardiovaskulární potíže a trvalou psychickou zátěž. 2. **Stroboskopický efekt a světelné znečištění:** Efekt periodického stínění rotujících listů VTE v kombinaci s povinným zábleskovým leteckým značením vysokých věží představuje závažný neurologický a psychologický stresor pro obyvatele dotčených obcí. 3. **HIA (Health Impact Assessment):** Požadujeme okamžité pozastavení schvalovacího procesu do doby, než bude vypracováno komplexní nezávislé hodnocení vlivů na veřejné zdraví (HIA). **III. Devastace krajinného rázu, biodiverzity a mezinárodních závazků (NATURA 2000, UNESCO)** Vymezení oblastí AOV98, AOS6 a AOS9 vykazuje zásadní metodické a věcné vady v oblasti ochrany přírody, krajiny a kulturního dědictví: 1. **Soustava Natura 2000 a avifauna:** Dotčené území slouží jako významný migrační koridor a hnízdiště chráněných druhů ptactva a netopýrů. Výstavba větrných bariér prokazatelně generuje přímou mortalitu zvířat v důsledku kolizí, přičemž navržená "zmírňující opatření" obsažená v odůvodnění považujeme za zcela nedostatečná a akademická. 2. **Krajinný ráz a OUV (Výjimečná světová hodnota):** Výška staveb nad 200 metrů radikálně a nevratně naruší horizonty, dálkové pohledy a panoramatické hodnoty území. Dochází k degradaci historické kulturní krajiny, což je v přímém rozporu s mezinárodními závazky ČR týkajícími se ochrany památek světového významu (UNESCO) a zachování integrity chráněných území. Kumulativní a synergické působení tolika větrných a solárních parků vedle sebe překračuje únosnou kapacitu dotčeného území. **IV. Absence kompenzačních schémat a destrukce zemědělského fondu (ZPF)**	

Poř. č.	Připomínkové místo	Číslo jednací	Článek	AO	Připomínka	Vyhodnocení
					Předložené návrhy znamenají masivní, nevratný zábor vysoce bonitní půdy ze Zemědělského půdního fondu (ZPF). Textová část dokumentace zcela ignoruje ekonomické dopady na lokální hospodaření a zcela opomíjí zakotvení **závazných kompenzačních mechanismů** pro dotčené subjekty v území. Kategoricky požadujeme, aby do závazné části územních opatření byl implementován transparentní systém finančních náhrad, krytý plně k tíži budoucích investorů, který bude kompenzovat: • Trvalé snížení tržní hodnoty residenčních nemovitostí a pozemků v dotčeném perimetru. • Ztráty lokálních zemědělských subjektů způsobené fragmentací půdních bloků a omezením agrotechnických operací. **V. Osobní a trestněprávní odpovědnost úředních osob** Pořizovatel a schvalovatelé této koncepční dokumentace jsou tímto explicitně upozorněni na skutečnost, že schválení vymezení oblastí AOV98, AOS6 a AOS9 v předložené, odborně nepodložené podobě, může mít za následek vznik rozsáhlých národohospodářských škod, poškození zdraví obyvatelstva a nevratnou degradaci životního prostředí. Pokud správní orgán ignoruje tato věcná a právně podložená varování a schválí regulaci zatíženou věcnými vadami, bude ze strany podavatele iniciováno podání orgánům činným v trestním řízení. Pořizovatel pochybil, když v rámci přípravné fáze rezignoval na uplatnění principu předběžné opatrnosti (podle § 3 zákona č. 17/1992 Sb., o životním prostředí). Vymezení akceleračních oblastí bez předchozího exaktního modelování kumulativní infrazvukové zátěže, stroboskopického efektu a bez vyhodnocení vlivů na veřejné zdraví (HIA) představuje hazard s biologickou a psychosomatickou integritou dotčené populace. Odsouvání těchto měření až do fáze provozu je nepřípustné, neboť po schválení územního opatření již nebude možné urbanistickou strukturu gigantického energetického komplexu efektivně korigovat. **VI. Závěr a petit** Z výše rozvedených důvodů podavatel navrhuje a požaduje: 1. **Úplné zrušení vymezení** akcelerační oblasti AOV98 Tetětice, AOS6 ~~Zborovice~~ Zdounky a AOS9 ~~Jiskrovice~~ Chorušice 2. **Pozastavení schvalovacího procesu** do doby vypracování nezávislých studií HIA (vliv na veřejné zdraví – nízkofrekvenční hluk, stroboskopický efekt) a studií hodnotících kumulativní vlivy na krajinný ráz a památky UNESCO. 3. **Doplnění závazné části** o explicitní stanovení přímé odpovědnosti investorů za veškeré negativní externality a zavedení povinných ekonomických kompenzací pro vlastníky dotčených nemovitostí.	
9470.	Stimka Libor	MMR-46796-2026-81	99czzg	AOV83	**Text připomínky** **Odůvodněni uplatněné připomínky.** **1.Direktivní vymezeni AOV**	**Akceptováno částečně.** Akcelerační oblast AOV83 Chorušice byla zmenšena.

Poř. č.	Připomínkové místo	Číslo jednací	Článek	AO	Připomínka	Vyhodnocení
					Podatel se domnívá, že není nezbytné (a neplyne to ani ze směrnice EU RED III), aby akcelerační oblasti pro VTE (dále jen ,,AOV") byly vymezeny direktivně na celostátní úrovni. je naprosto dostačující, když by Změna č. 2 Územního rozvojového plánu (dále jen ,,Změna č. 2°') dala obcím povinnost, aby prověřily možnosti vymezeni AOV v územních plánech. Na základě tohoto pokynu by samosprávy znalé místních poměrů po dohodě s občany vymezily vhodné lokality pro VTE. Díky tomu by byly zohledněny s potřebnou pečlivostí a v nutné podrobnosti zásahy do veřejných zájmů, které není možné na úrovni Změny č. 2 zhodnotit, neboť to její velké měřítko neumožňuje. **2. Diskriminační vymezeni AOV** Ve Změně č. 2 ÚRP není dostatečně vysvětleno, proč je třeba vymezit akcelerační oblasti právě tak, jak to činí Změna č. 2, jinými slovy není pochopitelné, proč právě počet AOV, se kterým Změna č, 2 počítá, povede ke splnění klimatických a energetických cílů a proč vymezeni jiné oblasti již není zapotřebí nebo proč by klimatické a energetické cíle nemohly být plněny i bez AOV83, když není ke splněni těchto cílů (které ani nejsou ve Změně č. 2 specifikovány) zapotřebí ani o jednu AOV více. Lokalita, kde je AOV83 přitom není nijak výjimečná z hlediska potenciálu pro VTE (nebo alespoň není ve Změně č. 2 přesvědčivě popsáno, proč se AOV83 svým větrným potenciálem tak výrazně odlišuje od dalších oblastí, kde AOV vymezeny nebyly). Lze tedy předpokládat, že existují i jiné shodné oblasti, kde však z nejasných důvodů AOV nebyly vymezeny. To považuje podatel za diskriminační. Diskriminovány jsou i samosprávy, na jejichž území jsou AOV vymezeny. Vymezeni AOV totiž představuje jakousi stavební uzávěru, kdy obec nemůže v dotčeném území měnit územní plán podle svých potřeb, ale musí respektovat vymezenou AOV. Vedle toho pak nebudou investoři VTE motivováni, aby s obci uzavřeli férovou plánovací smlouvu a poskytli obci a jejím občanům dostatečné kompenzace za negativní dopady provozu VTE. Záměry VTE povolované v AOV totiž budou protežovány a jejich výstavba výrazně usnadněna. Tato diskriminace přímo ovlivňuje i občany samospráv. **3. Nedostatečné posouzeni vlivů** Vymezeni AOV s největší pravděpodobností povede k tomu, že záměry VTE v nich umisťované budou upřednostňovány a nedojde už nikdy k řádnému posouzení jejich negativních dopadů na životní prostředí, na zdraví a životy lidi. Proto by mělo být vyhodnoceni vlivů Změny č. 2 a územního opatřeni pro AOV83 extrémně podrobné a kvalitní, prakticky na úrovni EIA. Překážkou pro takové podrobné posouzeni je ale fakt, že je měřítko Územního rozvojového plánu příliš velké a neumožňuje skutečně posoudit dopady vymezení AOV(jiné by to bylo na úrovni územního plánu, resp. v procesu EIA se znalostí konkrétního záměru). Vzhledem k tomu, že na vymezeni akceleračních oblastí naváže zrychlené a zjednodušené povolovací řízeni před Dopravním a energetickým stavebním úřadem (DESÚ), v rámci kterého bude úřad prakticky pouze ověřovat, zda jsou záměry v souladu s vágními a nicneříkajícími podmínkami územního opatřeni AOV83. V souladu s těmito obecnými podmínkami ale budou téměř jakékoliv záměry, což znamená, že vlivy VTE realizovaných v AOV83 nebudou nikdy reálně posouzeny. Podatel se domnívá, že je nezbytné, aby všechny vlivy VTE byly skutečně a podrobně posouzeny. Vágní posouzeni Změny č. 2 nebo územního opatřeni AOV83 je naprosto nedostatečné. Podatel se domnívá, že	Akcelerační oblasti byly vymezeny na celostátní úrovni v Z2 ÚRP na základě Zadání Z2 ÚRP schváleného Vládou ČR. Vymezení akceleračních oblastí proběhlo na základě biologického posouzení konkrétních území podle § 11 odst. 3 resp. 4 ZOZE, jehož výsledky spolu s výsledky vyhodnocení vlivů na životní prostředí (SEA, Příloha č. 5 k odůvodnění Z2 ÚRP) byly zapracovány do návrhu Změny č. 2 ÚRP. Oblasti, u nichž autorizované osoby identifikovaly významné negativní nebo kumulativní vlivy, byly ze Z2 ÚRP vyloučeny (odůvodnění Z2 ÚRP, odst. 32). Zpracování VVURÚ odpovídá obsahem i strukturou požadavkům obsaženým v příloze č. 4 stavebního zákona, včetně posouzení kumulativních a synergických vlivů. Ve VVURÚ (včetně SEA) byly posuzovány akcelerační oblastí, nikoliv konkrétní záměry, a podrobnost odpovídá měřítku ÚRP a územních opatření. Vymezení akcelerační oblasti v ÚRP nezakládá právo na výstavbu VTE ani nevylučuje jiné využití území. Při vymezení akceleračních oblastí nelze předjímat konkrétní technické parametry či přesné umístění záměrů OZE. Obavy z negativních vlivů hluku a stroboskopického efektu řeší podmínky stanovené ve všech územních opatřeních pro akcelerační oblasti pro VTE, které ukládají zpracování hlukové studie, studie působení stroboskopického efektu, včetně minimalizace shadow flicker efektu. V případě, že by záměr nesplňoval zákonné hygienické limity (nařízení vlády č. 272/2011 Sb., o ochraně zdraví před nepříznivými účinky hluku a vibrací) a současně podmínky v územním opatření, nemůže být povolen. Jedním z podkladů pro zpracování Z2 ÚRP byl dokument Akcelerační oblasti, předvýběr ploch k výstavbě VTE, Screening území ČR z hlediska ochrany krajinného rázu (Roman Bukáček, Simona Vondráčková, 2025). Při vymezování akceleračních oblastí byl krajinný ráz dále prověřován, a to s ohledem na hodnoty území. Vlivy na krajinný ráz pak byly dále vyhodnoceny v rámci VVURÚ, a to jak z hlediska navrhovaného souboru akceleračních oblastí jako celku, tak pro jednotlivá území v kartách akceleračních oblastí, které obsahují i mapy viditelnosti (Příloha SEA). Podmínky v územních opatřeních pak dále omezují barevné řešení doprovodných staveb a rozsah trvalých terénních úprav. Samotný způsob vymezení akceleračních oblastí na základě podkladů (biologická posouzení, mapy citlivosti ptáků vůči výstavbě VTE zpracované ČSO, území významná pro netopýry dle podkladů ČESON, biotopy zvláště chráněných druhů velkých savců a další) a nařízení vlády č. 507/2025 Sb. minimalizuje vliv na složky životního prostředí. Pro všechny akcelerační oblasti jsou současně pořizována územní opatření, která obsahují opatření stanovená na základě biologických posouzení. Tato opatření dále zmírňují negativní vlivy, které

Poř. č.	Připomínkové místo	Číslo jednací	Článek	AO	Připomínka	Vyhodnocení
					vadné posouzení dopadů VTE může mít nejen přímý vliv na jeho zdraví včetně psychické pohody, ale také to může ovlivnit socioekonomický rozvoj obce, ve které žije. Podatel ještě připomíná, že nedošlo ke kumulativnímu zhodnoceni vlivů v důsledku vymezeni tří AOV v těsné blízkosti (AOV82, AOV83 a AOV84). **4. Zanedbatelné pozitivní vlivy vymezení AO** V odůvodnění Změny č. 2 ani územního opatření není možné dohledat vyčísleni přínosu AOV83 pro sníženi energetické závislosti anebo sníženi produkce CO_2. Ve vyhodnocení vlivů územního opatřeni AOV83 se ale uvádí k pozitivním vlivům (přínosům) vymezeni AOV a realizace VTE: „Zanedbatelný až mírně pozitivní vliv k ochraně klimatu uplatnění AO se uplatní v globálním měřítku, tedy i z hlediska přeshraničního působení" V dokumentaci Změny č. 2 a územního opatřeni je tedy přiznáno, že přínosy VTE realizovaných v AOV83 budou zanedbatelné, byt' chybí konkrétní čísla. V takové situaci není pochopitelné, jak mohl zájem na vymezení AOV83 převážit nad ostatními konkrétně specifikovanými veřejnými zájmy, které naopak výstavba VTE ovlivni výrazně (byť to nekvalitně zpracované vyhodnocení Změny Č. 2 a územního opatřeni nepřiznává). Dále se ve vyhodnoceni územního opatřeni AOV83 uvádí: “Vlivy na ovzduší v době výstavby zanedbatelné (prašnost při přesunu zemin, emise ze spalováni PHM, sekundární prašnost), v době provozu mírně pozitivní z důvodu náhrady spalovacích zdrojů při výrobě el. energie." Vzhledem k tomu, že se ve vyhodnoceni uvádí, že vliv AOV83 na ochranu klimatu bude zanedbatelný, bude logicky zanedbatelný rozsah, ve kterém VTE realizované v AOV83 nahradí spalovací zdroje. Změna č. 2 ani územní opatření tento závěr nevyvrací, neobsahuji totiž vyčíslení toho, v jak velkém rozsahu VTE realizované v AOV83 nahradí spalovací zdroje a jaký přesně vliv bude mít tato náhrada na cíle sledované Změnou č. 2, tedy sníženi energetické závislosti ČR a sníženi produkce CO2. Je také třeba řádně vyhodnotit, proč těchto cílů nelze dosáhnout jinými způsobí (zvýšeni počtu bloků JEDU, popř. JETE, rozvoj vodíkové infrastruktury v souladu s Vodíkovou strategii ČR, větší důraz na rozvoj FVE). Proto ani blíže nespecifikovaná náhrada spalovacích zdrojů není důvod, proč by měl zájem na vymezení AOV83 převážit nad jinými zájmy v území. **5. Výška VTE a rozloha AO** Ve Změně č. 2 ani v územním opatřeni pro AOV83 není vysvětleno, proč byla zvolena právě tato rozloha AO a proč má AOV právě tyto konkrétní hranice a proč právě toto vymezeni AOV povede ke splněni cílů Změny č. 2. jinými slovy není vysvětleno, proč nemůže být AO vymezena jiným způsobem tak, aby kupř. byly VTE umisťovány v dostatečné vzdálenosti od zastavěného území a zastavitelných ploch podle územních plánů (min 1,5 km) a není porovnáno, zda by toto jiné vymezení AOV třeba také nevedlo ke splněni cílů Změny č. 2. Podatel se domnívá, že to ale vzhledem k nespecifičnosti cílů Změny č. 2 není ani možné, proto by také vůbec neměla být aov83 vymezena. **6.Hluková zátěž, vibrace a stroboskopický efekt** Podatel zásadně nesouhlasí s tím, že Změna č. 2 ani příslušné územní opatření vůbec neřeší negativní dopady hluku. Hluk totiž Změna č. 2 chápe jako normální integrální součást VTE, bez které to prostě nejde a je třeba se s tím smířit. Tento přistup nejlépe demonstruje přirovnáni hluku z VTE k v podstatě příjemnému „šumění |esa': které mohou zaregistrovat jen neurotické osoby. Podatel se proto domnívá, že hlukové vlivy nebyly zhodnoceny a ve skutečnosti to ani není možné bez znalosti konkrétního projektu. Podatel zdůrazňuje, že	nebylo možné vyloučit vymezením akcelerační oblasti. Podmínky v územních opatřeních zahrnují ochranu prvků lokálního ÚSES a všech biokoridorů, ochranu biotopů, ZPF a PUPFL, dále povinnost biologického dozoru, monitoring mortality ptáků a netopýrů, detekční systémy a další podmínky specifické vzhledem ke konkrétní akcelerační oblasti. V souvisejících územních opatření jsou stanoveny podmínky, které zajišťují ochranu protierozních opatření, funkčních melioračních zařízení, vodních toků a ploch a rovněž omezující možné terénní úpravy. Vzhledem k charakteru a rozsahu potenciálních záměrů se při naplnění podmínek nepředpokládá realizace zpevněných ploch v takovém rozsahu, který by mohl významně ovlivnit vodní režim v rámci akceleračních oblastí. V souladu s požadavky vodního zákona se v rámci procesu povolování záměru bude vyjadřovat vodoprávní úřad. Významné ovlivnění mikroklimatu se u akceleračních oblastí pro VTE ani FVE nepředpokládá. Ochrana ZPF je řešena v souvisejících územních opatřeních. Podmínkami je zajištěno, že nebudou vznikat neobhospodařovatelné zbytkové zemědělské pozemky ani pozemky bez přístupu k veřejně přístupné pozemní komunikaci. Dále je v nich požadavek na upřednostní nižších tříd ochrany ZPF při realizaci záměrů OZE a je stanovena maximální plocha dlouhodobého nebo trvalého odnětí ZPF pro záměry OZE v celé akcelerační oblasti. Souhlas s odnětím ze ZPF bude vydán v navazujícím řízení dle stavebního zákona.

Poř. č.	Připomínkové místo	Číslo jednací	Článek	AO	Připomínka	Vyhodnocení
					nepovažuje za dostatečné, aby byla hluková zátěž řešena až v hlukové studii zpracované investorem. Takový přístup není schopný zajistit reálnou ochranu lidského zdraví. Podatel dále nesouhlasí s tím, že vůbec nedošlo k posouzeni vlivů infrazvuku, nízkofrekvenčního hluku a vibraci, ačkoliv odborné studie upozorňují na rizika spojená s těmito doprovodnými jevy provozu VTE. Podatel se domnívá, že nebyl ani řádně zhodnocen vliv vibraci na nemovitosti. Stejně tak nebyl řádně posouzen z hlediska vlivů tzv. stroboskopický efekt, kdy se posouzeni zejména nezaměřilo na obtěžující dopady stroboskopického efektu. **7.Vlivy na krajinný ráz** Větrné elektrárny mají zásadní vlivy na krajinný ráz. Ve Vyhodnoceni vlivů územního opatření AOV83 se uvádí: „Z analýzy viditelnosti vyplývá, že hodnocené území se vyznačuje vysokou koncentraci kulturně-historických hodnota zároveň velmi citlivým vztahem ke krajině Kokořínska a k ikonické dominantě Bezděžu. V bezprostředním okolí se uplatňuje kostel Nanebevzetí Panny Marie, kostel Sv. Jakuba Většího, fara, kaple Nejsvětější Trojice, zámek a historická venkovská zástavba. Ve vzdálenosti do 2 km navazuji kostel Sv. Martina, radnice, sokolovna a další objekty utvářej/cl obraz sídla. V širším území do 5 km a 15 km se pak prosazuje mimořádně bohatý soubor památek, včetně hradu Kokořín, hradu Houska, hradišť, kostelů, tvrzí, zámků a historických areálů. Rozhoduj/c/ hodnotou je zde ochrana vnitřní scenérie Kokořínska a nerušených výhledů na Bezděz. Současně je třeba zachovat obraz Mšena a jeho historického jádra v krajině, včetně vazeb na příjezdové komunikace, turistické trasy a další frekventovaná místa, odkud se uplatňuji ikonické pohledy na město i na širší krajinný rámec. Bezděz zde nepůsobí jen jako vzdálená dominanta, ale jako jeden z hlavních určuj/c/ch prvků krajinné identity celého prostoru." Jak je možné, že všechny tyto vlivy jsou hodnoceny jako zanedbatelné, když přitom VTE budou představovat novou dominantu, která jednoznačně výrazně ovlivní krajinu, to není ve Změně Č. 2 ani v územním opatření vysvětleno. Vliv VTE na krajinný ráz bude mít ještě další dopady - již napořád bude hodnota krajinného rázu snížena, takže bude možné do území umisťovat i další záměry, které by jinak kvůli ochraně krajinného rázu nebyly přípustné. **8. Další negativní vlivy AOV83:** Prostor pro individuální připomínky: lze doplnit např. obavy z negativního vlivu vymezení AOV na zvířata, na ekosystémy, na vodní poměry v území, na zemědělský půdní fond, na ekosystémy... vliv na životní prostředí	
9471.	Gruberová Iva	MMR-46797-2026-81	99czj 99czk	AOV56 AOV57	Věc: **<u>Připomínka k návrhu Změny č. 2 Územního rozvojového plánu ČR (ÚRP ČR)</u>** Podávám připomínku k návrhu vymezení akceleračních oblasti pro větrné elektrárny (VTE) v území: **AOV č. 56 Vrabčiny a AOV č. 57 Bílá skála, Plzeňský kraj** Na základě níže uvedených důvodů nesouhlasím s tímto návrhem změny č. 2 ÚRP ČR, který se týká vymezení akceleračních oblastí pro výrobu energie z obnovitelných zdrojů. Uvádím základní **důvody**: **1) Nedostatky návrhu** · návrh není dostatečně odůvodněn a **chybí konkrétní podklady** (zákon č. 500/2004 Sb.) · nebyly dostatečně posouzeny **dopady na životní prostředí** (zákon č. 100/2001 Sb.)	**Akceptováno částečně** Akcelerační oblast AOV56 Vrabčiny byla zmenšena. Akcelerační oblasti byly vymezeny na celostátní úrovni v Z2 ÚRP na základě Zadání Z2 ÚRP schváleného Vládou ČR. Vymezení akceleračních oblastí proběhlo na základě biologického posouzení konkrétních území podle § 11 odst. 3 resp. 4 ZOZE, jehož výsledky spolu s výsledky vyhodnocení vlivů na životní prostředí (SEA, Příloha č. 5 k odůvodnění Z2 ÚRP) byly zapracovány do návrhu Z2 ÚRP. Návrh Z2 ÚRP a

Poř. č.	Připomínkové místo	Číslo jednací	Článek	AO	Připomínka	Vyhodnocení
					· hrozí **narušení krajiny a přírody** (zákon č. 114/1992 Sb.) · návrh **nerespektuje ochranu hodnot území a kvalitu bydlení** (zákon č. 283/2021 Sb.) · nebyly posouzeny jiné **varianty řešeni, zejména využití brownfieldů** (opuštěných a již narušených ploch) a návrh tak neodůvodněně zasahuje do volné krajiny · vychází **pouze z expertních odhadů** (počet věží, výkon, rozmístění) · návrh **řeší problémy až dodatečně**, místo aby jim předešel · nejsou dostatečně vyhodnoceny **kumulativní dopady více záměrů v území** **2) Příroda a krajina** · výskyt chráněných druhů (ptáci, netopýři) a zásah do migračních tras (vlk. rys apod.) · narušení prvků ÚSES (biokoridory) · zásadní změna krajiny a její industrializace · dominantní stavby (až cca 250 m vysoké) viditelné na velké vzdálenosti · chybí posouzení nočního osvětlení · nedostatečně řešen kumulativní vliv více větrných elektráren **3) Voda a klima** · narušení vsakování vody do půdy a změna odtokových poměrů · zhoršení schopnosti krajiny zadržovat vodu a riziko vysychání krajiny · nedostatečné odstupy od vodních toků (např. 8 m) · chybí posouzení vlivu na mikroklima **4) Zemědělská půda** · zábor a znehodnocení kvalitní půdy · možné zásahy do půd I. a II. třídy ochrany (nejcennější pudy) · zhutnění půdy a zvýšení eroze a rozdělení (fragmentace) pozemků · nejasný stav a poškození meliorací **5) Dopady na obyvatele** · hluk a jeho dlouhodobý vliv · blikání stínů (stroboskopický efekt) · změna charakteru bydlení · pokles hodnoty nemovitosti · není dostatečně vysvětleno, jak byla stanovena vzdálenost od obytné zástavby **6) Technická a bezpečnostní rizika** · odlet ledu z rotorů v zimě · zásah bleskem · požáry zařízení (obtížně zvládnutelné zásahy) · pád části konstrukce · únik provozních kapalin · šíření požáru do krajiny · kontaminace půdy a vody Není jasné, kdo nese **odpovědnost za škody na zdraví a majetku**. **7) Kumulace vlivů** · sčítání hluku, zásahů do krajiny a vizuální zátěže · dopady více elektráren nejsou vyhodnoceny společně · výsledný dopad na životní prostředí i lidi může být výrazně vyšší **8) Rozpor se zákony ČR a EU**	jeho odůvodnění, návrh souvisejících územních opatření a jejich odůvodnění obsahují náležitosti v souladu s příslušnými právními předpisy, včetně správního řádu, stavebního zákona a dalších. Zpracování VVURÚ odpovídá obsahem i strukturou požadavkům obsaženým v příloze č. 4 stavebního zákona, včetně posouzení kumulativních a synergických vlivů, vlivů na zdraví a hodnocení nulové varianty (platné znění ÚRP) vůči variantě navrhované (Z2 ÚRP). Zadání Z2 ÚRP schválené Vládou ČR nepožadovalo jiná variantní řešení. Ustanovení § 4 odst. 3 ZOZE a čl. 15c směrnice RED III sice upřednostňují brownfieldy a degradované plochy, avšak nevylučují vymezení akcelerační oblasti na jiných pozemcích. Vymezení výhradně na degradovaných plochách nebylo s ohledem na prostorové nároky technologie větrných elektráren proveditelné. Samotný způsob vymezení akceleračních oblastí na základě podkladů (biologická posouzení, mapy citlivosti ptáků vůči výstavbě VTE zpracované ČSO, území významná pro netopýry dle podkladů ČESON, biotopy zvláště chráněných druhů velkých savců a další) a nařízení vlády č. 507/2025 Sb. minimalizuje vliv na složky životního prostředí. Pro všechny akcelerační oblasti jsou současně pořizována územní opatření, která obsahují opatření stanovená na základě biologických posouzení. Tato opatření dále zmírňují negativní vlivy, které nebylo možné vyloučit vymezením akcelerační oblasti. Podmínky v územních opatřeních zahrnují ochranu prvků lokálního ÚSES a všech biokoridorů, ochranu biotopů, ZPF a PUPFL, dále povinnost biologického dozoru, monitoring mortality ptáků a netopýrů, detekční systémy a další podmínky specifické vzhledem ke konkrétní akcelerační oblasti. Jedním z podkladů pro zpracování Z2 ÚRP byl dokument Akcelerační oblasti, předvýběr ploch k výstavbě VTE, Screening území ČR z hlediska ochrany krajinného rázu (Roman Bukáček, Simona Vondráčková, 2025). Při vymezování akceleračních oblastí byl krajinný ráz dále prověřován, a to s ohledem na hodnoty území. Vlivy na krajinný ráz pak byly dále vyhodnoceny v rámci VVURÚ, a to jak z hlediska navrhovaného souboru akceleračních oblastí jako celku, tak pro jednotlivá území v kartách akceleračních oblastí, které obsahují i mapy viditelnosti (Příloha SEA). Podmínky v územních opatřeních pak dále omezují barevné řešení doprovodných staveb a rozsah trvalých terénních úprav. V souvisejících územních opatření jsou stanoveny podmínky, které zajišťují ochranu protierozních opatření, funkčních melioračních zařízení, vodních toků a ploch a rovněž omezující možné terénní úpravy. Vzhledem k charakteru a rozsahu potenciálních záměrů se při naplnění podmínek nepředpokládá realizace zpevněných ploch v takovém rozsahu, který by mohl významně ovlivnit vodní režim v rámci akceleračních oblastí. V souladu s požadavky vodního zákona se v rámci procesu

Poř. č.	Připomínkové místo	Číslo jednací	Článek	AO	Připomínka	Vyhodnocení
					· správní řád (zákon č. 500/2004 Sb.) · ochrana přírody (zákon č. 114/1992 Sb.) · EIA (zákon č. 100/2001 Sb.) · ochrana půdy (zákon č. 334/1992 Sb.) · stavební zákon (zákon č. 283/2021 Sb.) · nesplnění podmínek směrnice EU RED III (nevhodně zvolená lokalita, nevyřešené dopady) · návrh může zasahovat do práva na příznivé životní prostředí a ochranu zdraví podle Listiny základních lidských práv a svobod (čl. 31, čl. 35, čl. 11) · porušení principu předběžné opatrnosti (čl. 191 SFEU), návrh je předkládán bez dostatečných podkladů a při existenci důvodných pochybností o jeho dopadech Navržená oblast **má zásadní střety s přírodou, krajinou, vodou i životem obyvatel**. Tyto problémy nejsou odstraněny, pouze částečně zmírňovány. Návrh nemá dostatečné podklady, neřeší varianty a nehodnotí kumulativní dopady, proto **požaduji vyloučení akcelerační oblasti z návrhu.**	povolování záměru bude vyjadřovat vodoprávní úřad. Významné ovlivnění mikroklimatu se u akceleračních oblastí pro VTE ani FVE nepředpokládá. Ochrana ZPF je řešena v souvisejících územních opatřeních. Podmínkami je zajištěno, že nebudou vznikat neobhospodařovatelné zbytkové zemědělské pozemky ani pozemky bez přístupu k veřejně přístupné pozemní komunikaci. Dále je v nich požadavek na upřednostní nižších tříd ochrany ZPF při realizaci záměrů OZE a je stanovena maximální plocha dlouhodobého nebo trvalého odnětí ZPF pro záměry OZE v celé akcelerační oblasti. Souhlas s odnětím ze ZPF bude vydán v navazujícím řízení dle stavebního zákona. Při vymezení akceleračních oblastí nelze předjímat konkrétní technické parametry či přesné umístění záměrů OZE. Obavy z negativních vlivů hluku a stroboskopického efektu řeší podmínky stanovené ve všech územních opatřeních pro akcelerační oblasti pro VTE, které ukládají zpracování hlukové studie, studie působení stroboskopického efektu, včetně minimalizace shadow flicker efektu, a také omezují světelné zatížení. Akcelerační oblasti pro VTE byly vymezeny s odstupem alespoň 500 m od obytné zástavby s ohledem na snížení rizik pro obyvatele. V případě, že by záměr nesplňoval zákonné hygienické limity (nařízení vlády č. 272/2011 Sb., o ochraně zdraví před nepříznivými účinky hluku a vibrací) a další požadavky vyplývající z příslušných právních předpisů (např. požární bezpečnost) a současně podmínky v územním opatření, nemůže být povolen. Odpovědnost za škody má provozovatel větrné elektrárny, který odpovídá za její technický stav a bezpečnost provozu podle občanského zákoníku (zákon č. 89/2012 Sb.). Vymezení akcelerační oblasti v ÚRP nezakládá možnost vyvlastnění ani právo na výstavbu VTE a nevylučuje jiné využití území. Nebylo prokázáno, že by instalace VTE měla významný negativní vliv na cenu nemovitostí či provádění investic. Lokální dopady na cenu nemovitostí konkrétních záměrů nelze posuzovat na koncepční úrovni při vymezování akceleračních oblastí v ÚRP. Návrh Změny č. 2 ÚRP byl připraven v souladu s platnou legislativou ČR a EU, včetně správního řádu, stavebního zákona, zákona č. 249/2025 Sb. (ZOZE) zákona č. 114/1992 Sb. (ZOPK), směrnice RED III, směrnice o ochraně volně žijících ptáků a směrnice o stanovištích. Vymezení akceleračních oblastí a podmínky v územních opatřeních jsou stanoveny na základě zákona a v jeho mezích. Dopad na veřejné zájmy byl posouzen VVURÚ.

Poř. č.	Připomínkové místo	Číslo jednací	Článek	AO	Připomínka	Vyhodnocení
9472.	Stryček František	MMR-46798-2026-81	99czzt	AOV99	**Věc: Připomínka k návrhu Změny č. 2 Územního rozvojového plánu a k Vyhodnocení vlivů na udržitelný rozvoj území v části vymezení akceleračních oblastí pro větrné elektrárny (AOV99 Podkovné)** I. Úvod Tímto podávám připomínku k návrhu vymezení akcelerační oblasti pro větrné elektrárny (AOV)/99 Na základě níže uvedených důvodů nesouhlasím s návrhem změny č. 2 ÚRP ČR, Vyhodnocení vlivů návrhu Změny č. 2 ÚRP na udržitelný rozvoj území (SEA) a návrhům jednotlivých územních opatření pro akcelerační oblasti (AO) vymezeným v návrhu Změny č. 2 ÚRP. Veškeré níže uvedené připomínky se vztahují současně ke všem výše uvedeným projednávaným částem veřejné vyhlášky. **Vymezení území dotčeného připomínkami:** obec Josefov, Prušánky, Dolní Bojanovice, Starý Poddvorov, Nový Poddvorov katastrální území Josefov, Prušánky, Dolní Bojanovice, Starý Poddvorov, Nový Poddvorov Územní opatření k AOV99 a současně na širší území, které může být navrženým řešením přímo či nepřímo ovlivněno. Jedná se o území vizuálně navazující na Lednicko-valtický areál, Vykopávky Mikulčice s vinnými tratěmi, vinohrady, solitérními stromy (Josefovská Oskeruša, 2. místo v anketě strom roku), vinnými sklepy. Krajinný ráz nebyl dostatečně vyhodnocen, zejména rovinný charakter tohoto území, kdy průmyslová zástavba zničí kompoziční a pohledové výhledy. Vinohrady ani lokality sklepů, rozhledna Podluží, cyklotrasa byly zohledněny vágně nebo vůbec. Dopad návrhu na mou osobu spočívá v tom, že: Lokalita s Větrníky nenávratně znehodnocuje pozemky s převážnou orientací na pěstování révy vinné jak vybudováním betonových základů tak i přístupových komunikací k jednotlivým stožárům. S návrhem týkajícím se Územního opatření k AOV99 nesouhlasím a požaduji jeho vyřazení nebo zásadní přepracování, neboť vykazuje závažné nedostatky z hlediska zákonnosti, ochrany životního prostředí i dopadů na obyvatele v dané oblasti. **II. Zákonnost a nesoulad s právními předpisy ČR** **1) Rozpor se zákonem č. 500/2004 Sb., správní řád** > 83- nebyl zjištěn stav bez důvodných pochybností > § 68 — nedostatečné odůvodnění Návrh je **nepřezkoumatelný**, protože neobsahuje konkrétní podklady pro dané území. **2) Rozpor se zákonem č. 100/2001 Sb. (EIA/SEA),** chybí posouzení: > kumulativních vlivů > variantního řešení > konkrétních dopadů na území Dokumentace SEA **je neúplná a věcně nedostatečná**. **3) Rozpor se zákonem č. 114/1992 Sb. (ochrana přírody a krajiny)** > ohrožení krajinného rázu (§ 12) > narušení ekologické stability > zásah do biotopů a migračních tras **4) Rozpor se stavebním zákonem** > § 18 a § 19 – ochrana hodnot území	**Akceptováno.** Akcelerační oblast AOV99 Podkovné byla vypuštěna.

Poř. č.	Připomínkové místo	Číslo jednací	Článek	AO	Připomínka	Vyhodnocení
					> požadavek na udržitelný rozvoj Návrh představuje industrializaci volné krajiny **bez dostatečného odůvodnění**. **<u>III. Nesoulad s právem Evropské unie</u>** **1) Směrnice o ptácích (2009/147/ES) a o stanovištích (92/43/EHS)** > nelze vyloučit negativní vliv na chráněné druhy > chybí dostatečné biologické podklady **Rozpor** s požadavkem vyloučení významného vlivu. **2) Směrnice EIA (2011/92/EU)** > nedostatečné zapojení veřejnosti > nedostatečné vyhodnocení vlivů **3) Směrnice RED III (2023/2413)** nebyla doložena priorita využití: > zastavěných ploch > brownfieldů > technicky narušených území Vymezení ve volné krajině je v **rozporu s principem minimalizace dopadů**. **4) Princip předběžné opatrnosti (čl. 191 SFEU)** Politika Unie v oblasti životního prostředí přispívá k sledování následujících cílů: > zachování, ochrana a zlepšování kvality životního prostředí, > ochrana lidského zdraví, > uvážlivé a racionální využívání přírodních zdrojů, **5) Evropská úmluva o krajině (European Landscape Convention), ETS No. 176** > nedostatečná ochrana krajiny jako základní složky životního prostředí > ignorování charakteru území > nedostatečné zapojení veřejnosti do rozhodování o zásazích do krajiny **6) Aarhuská úmluva (Convention on Access to Information, Public Participation in Decision-making and Access to Justice in Environmental Matters), 1998** > omezení práva veřejnosti na informace > omezení účasti veřejnosti na rozhodovacích procesech (pouze formální zapojení) > omezení práva veřejnosti na přístup k právní ochraně v záležitostech životního prostředí **<u>IV. Nedostatky SEA a podkladů</u>** > absence terénních biologických průzkumů > práce pouze s mapovými podklady (nedostatečné) > chybí reálná data o výskytu druhů > variantní řešení > posouzení vlivu na zdraví Bez těchto podkladů **nelze učinit kvalifikovaný závěr**.	

Poř. č.	Připomínkové místo	Číslo jednací	Článek	AO	Připomínka	Vyhodnocení
					Ministerstvo dopravy ve svém vyjádření č. j. MD-22459/2026-940/3 potvrdilo, že v České republice dosud neexistuje samostatná metodika pro posuzování vlivu větrných elektráren na bezpečnost silničního provozu. Tuto oblast označilo za metodickou mezeru a současně připustilo existenci odborně diskutovaných vizuálních a percepčních viivů (např. vizuální distrakce, stínové efekty, noční překážkové osvětleni). Ministerstvo dopravy rovněž připustilo existenci identifikovatelných bezpečnostních rizik, jako je odlet ledu, havárie či odlet části stavby. Tyto skutečnosti potvrzuji, že podklady návrhu nejsou úplné a neumožňují kvalifikované posouzení bezpečnostních dopadů na dopravu. **V. Narušení krajiny a životního prostředí** Navržené řešení povede k: > zásadní změně krajinného rázu > narušení horizontů a dálkových pohledů > vzniku bariér v krajině > narušení ekologické konektivity > znehodnocení zemědělské půdy > zničení migračních tras živočichů Výška staveb (200 m a vyšší) **znamená nadregionální dopad**. **VI. Dopady na obyvatele** Návrh nedostatečně řeší negativní vliv na: > hluk a nízkofrekvenční hluk > stroboskopický efekt > světelné zatížení > kvalitu bydlení > hodnotu nemovitostí Tyto **vlivy nejsou řádně vyhodnoceny**. **VII. Kumulativní a systémové dopady** Není řešeno: > souběžné působení více projektů > celkové zatížení území > únosnost krajiny Hrozí **nevratná degradace území**. **VIII. Absence variantního řešení** Není doloženo, že byly posuzovány jiné lokality a méně konfliktní varianty, jedná se o porušení základního principu plánování. Nebyla rovněž posouzena tzv. nulová varianta (varianta 0), tedy stav území před realizací záměru, což znemožňuje objektivní hodnocení dopadů. I**X. Vyloučení EIA a nedostatečné posouzení vlivů** Navržené vymezeni akceleračnic-1 oblastí má zásadní dopad i z hlediska následného povolování záměrů, neboť v těchto oblastech dochází k omezeni, resp. vyloučení standardního posuzování viivů na životní prostředí (EIA). O to vyšší nároky musí být kladeny na kvalitu, úplnost a konkrétnost podkladů a vyhodnocení vlivů na životní prostředí již na úrovni toho o návrhu, neboť územní opatření dle ZOZE nemůže plnohodnotně nahradit individuální posouzení konkrétních záměrů.	

Poř. č.	Připomínkové místo	Číslo jednací	Článek	AO	Připomínka	Vyhodnocení
					předložený návrh však tyto požadavky nenaplňuje, zejména postrádá dostatečné vyhodnocení konkrétních lokálních dopadů, kumulativních vlivů více záměrů v území a jejich dopadů na krajinný ráz, obytné prostředí a veřejné zdraví. Ministerstvo vnitra – generální ředitelství HZS ČR ve svém oficiálním vyjádření ze dne 6. 2. 2026 potvrdilo, že v České republice dosud neexistuje komplexní právní ani metodická úprava požární bezpečnosti větrných elektráren. Současně uvedlo, že nejsou stanoveny konkrétní minimální odstupové vzdálenosti těchto staveb od lesních porostů či obytné zástavby z hlediska požárního rizika a že zásah jednotek požární ochrany je v případě požáru větrné elektrárny převážně pouze defenzivní. Tato skutečnost dokládá, že stát dosud nemá komplexně řešenou požární bezpečnost těchto staveb, přestože jsou navrhovány ve stále větším rozsahu, často v blízkosti lesních porostů, chráněných území, zemědělské krajiny či obytné zástavby. Za situace, kdy neexistuje metodika požární bezpečnosti větrných elektráren ani stanovené odstupové vzdálenosti těchto staveb od lesních porostů či obytné zástavby, nelze učinit závěr o přijatelnosti rizik, a tedy ani o způsobilosti území pro vymezení akcelerační oblasti. **<u>X. Hlavní požadavek</u>** Navrhuji: 1) **Vyřazení výše uvedené akcelerační oblasti z návrhu** nebo 2) Zároveň (pro případ, že nebude tomuto požadavku vyhověno) **požaduji, aby návrh změny č. 2 ÚRP ČR nebyl v této části schválen a byl vrácen k zásadnímu přepracování**, a to zejména po doplnění: ○ posouzení vlivu na lokality Natura 2000 dle čl. 6 odst. 3 směrnice 92/43/EHS ○ dostatečný biologický průzkumu odpovídající metodikám MŽP v různých ročních obdobích ○ hodnocení vlivu na populace netopýrů ○ posouzení kumulativních vlivů v širším území ○ hodnocení dopadů na krajinný ráz ○ hodnocení dopadů na využití nemovitostí vlastníků v dosahu navrhovaných 500 m od obytné zástavby a přímý dopad vymezení AO na výkon vlastnických práv těchto vlastníků, včetně uvedení metodiky, na základě, které se určuje vzdálenost od zastavěného území ○ zdůvodnění nevyužití brownfieldů a narušených území uvedených v Národní databázi brownfieldů ○ metodických podkladů pro posouzení vlivu větrných elektráren na bezpečnost silničního provozu, včetně vyhodnocení vizuálních a percepčních vlivů a identifikovaných bezpečnostních rizik ○ podkladů týkajících se požární bezpečnosti větrných elektráren, včetně metodiky požárního posouzení, stanoveni minimálních odstupových vzdáleností od lesních porostů, obytné zástavby, dopravní infrastruktury a dalších citlivých území, a vyhodnocení zásahových možnosti jednotek požární ochrany Do doby doplnění těchto podkladů nelze území považovat za způsobilé pro vymezení akcelerační oblasti. **<u>XI. Závěr</u>** Návrh v předložené podobě není dostatečně odůvodněný, není podložen odbornými daty, je v rozporu s právními předpisy ČR i EU a může mít závažné dopady na krajinu, životní prostředí i obyvatele, proto požaduji především vyřazení Územního opatření k AOV56 a AOV57 z návrhu Změny č. 2 Územního rozvojového plánu ČR. Pro případ, že tomuto požadavku nebude vyhověno, požaduji zásadní přepracování Návrhu Změny č. 2 ÚRP ČR tak, aby byl v souladu s právními předpisy a byly řádně vyhodnoceny jeho dopady. Žádám, aby tato připomínka byla řádně vypořádána v souladu se zákonem a aby bylo uvedeno konkrétní odůvodnění přijatého řešení.	

Poř. č.	Připomínkové místo	Číslo jednací	Článek	AO	Připomínka	Vyhodnocení
9473.	HM, s.r.o.	MMR-46799-2026-81	99czzt	AOV99	**Připomínky k návrhu Změny č. 2 Územního rozvojového plánu ČR — vymezení akcelerační oblasti AOV99 Podkovné** Předmět připomínek Tyto připomínky se vztahují k vymezení akcelerační oblasti AOV99 Podkovné v návrhu Změny č. 2 Územního rozvojového plánu CR (dále jen ‚Z2 URP"), zveřejněném Ministerstvem pro místní rozvoj veřejnou vyhláškou č. j. MMR-25750/2026-81 ze dne 14. 4. 2026. Podatel jakožto subjekt hospodařící (případně vlastnící nemovitost) v dotčené lokalitě podává tyto věcné připomínky proti vymezení AOV99, opírající se o specifické dopady plánovaného větrného parku na podzemní vinné sklepy v Josefově, na rozhlednu Na Podluží a na souvislý komplex vinič ních tratí v ploše AOV99 a v jejím okolí. 1. Připomínka č. 1 — Negativní vliv na vinné sklepy Skutkové vymezení 1.1. V dotčené oblasti se nacházejí dva historické soubory podzemních vinných sklepů, na něž tato připomínka dopadá: a) Sklepní areál v k.ů. Josefov u Hodonína — v dílech Přední úlehle a Kukvička, kde nejbližší sklepy leží ve vzdálenosti 30 m od hranice plochy AOV99; b) Sklepní areál Nechory v k.u. Prušánky — vinařská kolonie tvořená přibližně 410 vinnými sklepy, historicky doloZenymi od poloviny 18. století" (rozdělená na Spodní (Dolní) Nechory s urbanisticky cenným uličkovým náměstíčkem a Vrchní Nechory v poloze podél vinohradnické cesty mezi vinicemi; sklepní areál Nechory leží ve vzdálenosti přibližně 200 až 400 m od hranice plochy AOV99. 1.2. Oba sklepní areály jsou historickými soubory, jejichž konstrukce zahrnují zděné cihlové konstrukce, starší stavby z kotovic (nepálené hlíny) — tzv. „bůdy“ — a podzemní sklepní prostory v hloubce typicky 3 až 8 m pod úrovní terénu.* Sklepy nejsou určeny k trvalému bydlení (lokality leží mimo obytné zóny obcí) a slouží výlučně k výrobě vína, agroturistice, vinařským akcím a rekreaci návštěvníků. Podle územního plánu obce Josefov jsou plochy sklepů zařazeny do funkční kategorie RV (plochy rekreace — vinné sklepy) s přípustný využitím mj. pro ubytování návštěvníků (až 20 osob v jednom sklepním objektu). Sklepy slouží rekreačnímu, společenskému a kulturnímu užívání po celý rok; dle územního plánu obce Josefov představuje vinařství mj. „důležitou složku aktivní rekreace místních obyvatel. 1.3. Sklepy v dotčených areálech jsou v územních plánech příslušných obcí zařazeny do funkční kategorie ploch rekreace: — v ÚP obce Josefov jsou plochy sklepů zařazeny do funkční kategorie RV (plochy rekreace) s povolením ubytování návštěvníků (až 20 osob v jednom sklepním objektu); — v ÚP obce Prušánky j jsou Spodní i Vrchní Nechory zařazeny do funkční kategorie RV (Plochy rekreace — veřejná rekreace), jejíž hlavní využití podle bodu F.1.3 ÚP je „veřejná rekreace obyvatel a související zařízení" a přípustné využití zahrnuje výslovně občanskou vybavenost komerčního charakteru pro maloprodej, stravování a ubytování. ÚP obce Prušánky pro lokality Spodní a Vrchní Nechory současně stanoví — na základě požadavku pořizovatele — povinnost zpracovat samostatnou část ÚP s prvky regulačního plánu zahrnující stabilizované i nově vymezené zastavitelné plochy ---------zdroje: 1 NÁDENÍČKOVÁ, Šárka. Vesnice nikoho. V osa nikdo nebydlí, víno tady ale teče proudem. Aktuálně.cz [online]. : ikoh h ikdo-	**Akceptováno jinak.** Akcelerační oblast AOV99 Podkovné byla vypuštěna.

Poř. č.	Připomínkové místo	Číslo jednací	Článek	AO	Připomínka	Vyhodnocení
					17. 6. 2025 [cit 2026-05-23]. Dostupné z: h nebydli-vino-tady-ale-tece/r~ odc4a031 1f0heca0cc47ab5f122 “ 2 Tradiční bůdy v okolí Nechor a Josefova (včetně vinařských tratí na Slovácku) byly historicky stavěny převážně z nepálených hliněných cihel nazývaných kotovice (též vepřovice). PhDr., Alena KÁŇOVÁ. In: Občanské sdružení Malovaný kraj (ed.). Turistický průvodce Podlužím a Hodonínskem. Břeclav: Občanské sdružení Malovaný kraj, 2009, s. 5. Dostupné z: https ://www.josefov.eu/wp-content/uploads/2010/09/turisticky-pruvodce.pdf. dále potvrzeno u místních vinařů, např. Vinařství Nešpor (2024): „tradiční búdy z nepálených cihel (kotovic)“. Dostupné z: https:inonespor.cz/2024/10/19/tip-n let/. vinných sklepů RS a smíšené výrobní VS (Příloha č. 1 ÚP obce Prušánky), čímž je vyzdvižena historická a urbanistická hodnota lokality. 1.4. Sklepy v obou areálech tedy splňují definici staveb pro rekreaci ve smyslu zákona č. 258/2000 Sb., o ochraně veřejného zdraví. 1.5. V dolních Nechorách jsou v Ústředním seznamu kulturních památek České republiky vedeny dvě nemovité kulturní památky, které jako historicky cenné objekty požívají ochrany podle zákona č. 20/1987 Sb., o státní památkové péči: — Vinný sklep č. 03 (č. ev. 56), rejstříkové číslo ÚSKP 23221/7-2369; — Vinný sklep č. 18 (č. ev. 71), rejstříkové číslo ÚSKP 28217/7-2373. 1.6. Tyto památky se nacházejí ve vzdálenosti přibližně 200 až 400 m od hranice plochy AOV99 a budou bezprostředně dotčeny hlukovou imisí, stínovým efektem (předmět samostatné Připomínky č. 3), provozními vibracemi a vizuálně dominantními vertikálními konstrukcemi 11 VTE výšky 200 m. Ochrana nemovitých kulturních památek před negativními vlivy v okolí stanovuje § 11 a $ 14 zákona č. 20/1987 Sb., přičemž dotčeným orgánem státní památkové péče je územně příslušný odbor krajského úřadu a Národní památkový ústav. Z dokumentace Změny č. 2 ÚRP nevyplývá, že by byly tyto dotčené orgány k vymezení AOV99 konzultovány a jejich stanovisko zapracováno **Chráněný venkovní prostor stavby pro rekreaci** 1.7. Podle $ 30 odst. 3 zákona č. 258/2000 Sb., o ochraně veřejného zdraví, se chráněným venkovním prostorem stavby pro rekreaci rozumí prostor do 2 m okolo staveb pro rekreaci a funkčně obdobných staveb. Zákon výslovně nepodmiňuje ochranu trvalostí bydlení. 1.8. Územní plán obce Josefov plochy RV výslovně určuje k rekreaci. Srovnatelně jsou v územím plánu obce Prušánky zařazeny do funkční kategorie RV (Plochy rekreace — veřejná rekreace). Sklepy splňují definici staveb pro rekreaci ve smyslu zákona o ochraně veřejného zdraví. Tvrzení, podle něhož „se nejedná o trvale obývané objekty, vliv [hluku] je zanedbatelný", je z hlediska $ 30 odst. 3 zák. č. 258/2000 Sb. nesprávné a neopodstatněné, Kritériem ochrany není trvalost bydlení, nýbrž funkční určení stavby. Z povahy činnosti (obhospodařování vinice) přitom vyplývá, že práce kolem vinohradu a ve sklepě probíhá v cyklech celoročně.* **Hluková zátěž** -----odkazy pod čarou: 3 BODLÁK, Filip. Roční cyklus na vinici. Víno od Bodláků: wine blog [online]. 20. 2. 2024 [cit. 2026-05-23]. Dostupné z:	

Poř. č.	Připomínkové místo	Číslo jednací	Článek	AO	Připomínka	Vyhodnocení
					https://vinoodbodlaku.cz/blogs/wine-blog/rocn j-cyklus-na-vinici; Život vinice a vinaře [online]. Zámecké vinařství Bzenec, [nedatovano] [cit. 2026-05-23]. Dostupné z: https://www.zameckevinarstvi.cz/stezka-enofaze-a-vedeni-kere 3226 1.9. Pro výpočet hlukové imise z větrných elektráren je v EU závaznou metodikou CNOSSOS-EU.* 1.10. Vyhodnocení vlivů Z2 ÚRP na udržitelný rozvoj území a SEA Z2 ÚRP neobsahují výpočet hlukové imise pro AOV99 metodou CNOSSOS-EU pro plochy RV v Josefově, ani pro sklepní areály v Nechorách. 1.11. Pro 11 VTE výšky 200 m s rotorem 5 až 7 MW dosahuje hluková emise v zdroji typicky 105 až 108 dB(A).° Hluková imise ve vzdálenosti 30 m od paty VTE překračuje hygienický limit pro chráněný venkovní prostor stavby pro rekreaci podle $ 11 nař. vlády č. 272/2011 Sb. v noční době (40 dB) i v denní době (50 dB). Pro vzdálenost 30 m od hranice AOV99, ve které mohou být VTE rozmístěny v libovolné konfiguraci, není stanovena žádná minimální odstupová vzdálenost VTE od chráněných venkovních prostorů. Je přitom zřejmé, že ani vzdálenost 200-400 m od Nechor nebude dostatečnou k zajištění splnění hygienických limitů pro chráněný venkovní prostor stavby pro rekreace podle cit. ust. **Statika podzemních sklepů** 1.12. Vinné sklepy v Josefově i v Nechorách zahrnují zděné cihlové konstrukce a starší ,,budy" stavěné z kotovic (nepálené hlíny). Tyto konstrukce jsou založeny v eolicko-deluviálních hlínách Slovácka bez stabilního skalního podloží. Nejedná se o stavby s ověřenou statikou pro dynamické zatížení. 1.13. Konkrétní typ a parametry VTE, které by byly v ploše AOV99 realizovány, nejsou v Z2 URP ani v územním opatření specifikovány. Pro moderní VTE výšky 200 m s rotorem 5 až 7 MW jsou v současné praxi využívány dva typy zakládání:“ — gravitační základ — kruhová železobetonová deska o průměru 22 až 26 m, hloubka výkopu základové jámy 3,5 až 5 m, objem betonu 600 až 1 000 m“ na věž, hmotnost 1 500 až 2 500 tun na věž; používá se na pevnějším podloží; M - © pilotové založení — typicky 15 až 30 m, v extrémních případech až 40 m; používá se v podmínkách měkkého podloží. 1.14. Volba zakládání závisí na výsledcích inženýrsko-geologického průzkumu na konkrétním stanovišti, který v této fázi není proveden. ----------Odkazy pod čarou: 4 Společné metody hodnocení hluku (CNOSSOS-EU), stanovené podle čl. 6 odst. 2 směrnice Evropského parlamentu a Rady 2002/49/ES ve znění přílohy II téže směrnice, jak byla nahrazena směrnicí Komise (EU) 2015/996 ze dne 19. května 2015 a následně změněna směrnicí Komise v přenesené pravomoci (EU) 2021/1226 ze dne 21. prosince 2020, dostupné z: https://eur-lex.europa.eu/legal-conten TXT/?uri=CELEX:32021L1 5 Srov. např. VESTAS WIND SYSTEMS A/S. V150-6.0 MW™ [online]. Aarhus, [nedatovano] [cit. 2026-05-23]. EnVentus platform. Dostupné z: https://www.vestas.com/en/energy-solutions/onshore-wind-turbines/enventus- platform/v150-6-0 nebo NORDEX SE. The N163/5.X [online]. Hamburg, [nedatovano] [cit. 2026-05-23]. Dostupné z: https://www.nordex-online.com/en/product/n163-5-x 6 SVENSSON H., Design of Foundations for Wind Turbines, Lund University, Report TVSM-5173. Dostupné z:	

Poř. č.	Připomínkové místo	Číslo jednací	Článek	AO	Připomínka	Vyhodnocení
					https: //www.byggmek.lth.se/fileadmin/byggnadsmekanik/publications/tvsm5000/web5173.pdf. Dále TINJUM J. & CHRISTENSEN R., Geotechnical Design Consideration for Onshore Wind Turbine Shallow Foundations, dostupné z:https://www.researchgate.ne lication /326580137. © 1.15. Bez ohledu na typ zakládání jsou s realizací 11 VTE výšky 200 m v ploše AOV99 spojeny tyto zdroje vibrační zátěže: stavební vibrace při výkopech, betonáži základů a při instalaci věží, případně při zarážení pilotů (v případě pilotového založení); provozní vibrace přenášené z rotoru a strojovny věží do podloží po celou dobu životnosti zařízení (typicky 20 až 25 let). 1.16. Provozní vibrace větrných elektráren jsou prokazatelně přenášeny do podloží a jsou měřitelné na vzdálenosti několika kilometrů od jejich paty." Konkrétní hodnoty závisí na typu turbíny, charakteristikách podloží a režimu provozu; pro měkká sedimentární podloží jsou doporučovány individuální geofyzikální studie. 1.17. Norma ČSN ISO 4866 (recepce ISO 4866:2010, mechanické vibrace a rázy — vibrace pevně postavených konstrukcí — pokyny pro měření vibrací a hodnocení jejich vlivů na konstrukce) výslovně zahrnuje „konstrukce archeologického a historického významu (kulturní dědictví)" mezi předměty své úpravy. Pro tyto konstrukce jsou doporučené mezní hodnoty rychlosti vibrace nižší než pro běžné stavby. Stejný režim přísnějších limitů pro historické stavby zavádí mezinárodně používaná norma DIN 4150-3, která pro „stavby zvláštní hodnoty pod ochranou památkové péče" (Line 3) stanoví mezní rychlost kmitání 3 mm/s pro frekvenční pásmo 1 až 10 Hz. 1.18. SEA, Naturové posouzení ani Odůvodnění Z2 ÚRP neobsahují žádné geofyzikální posouzení rizika narušení statiky historických podzemních sklepů v Josefově ani v Nechorách. Pořizovatel tuto otázku vůbec neposoudil, ač podle § 2, § 10e odst. 3 zákona č. 100/2001 Sb., a podle čl. 5 odst. 1 a přílohy I písm. £) směrnice 2001/42/ES je povinen vyhodnotit pravděpodobně významné vlivy plánu na životní prostředí včetně vlivů na hmotné statky a kulturní dědictví. **Slovácký verbuňk a nemateriální kulturní dědictví** 1.19. Slovácký verbuňk je zapsán v Reprezentativním seznamu nemateriálního kulturního dědictví UNESCO od r. 2008 (č. 00154). Česká republika je smluvní stranou Úmluvy o zachování nemateriálního kulturního dědictví * Podle čl. 11 a 12 této úmluvy se ČR zavázala učinit potřebná opatření pro zachování nemateriálního kulturního dědictví na svém území včetně podpory tradičních kulturních prostor, ve kterých se toto dědictví praktikuje. 1.20. Sklepní areály v Josefově a Nechorách jsou součástí kulturního prostoru, ve kterém se Slovácký verbuňk a navazující obyčeje (mj. Zarážání hory“) tradičně provozují. ---odkazy pod čarou: 7 NAGEL S., HENNINGS B., HAFKE D., RICHTER R, Ground motions induced by wind turbines, Civil Engineering Design 3 (2021), kapitola 5 Seismic Measurements. Dostupné z: https:linelibrary.wiley. doi/full/1 02/cend. 00015.	

Poř. č.	Připomínkové místo	Číslo jednací	Článek	AO	Připomínka	Vyhodnocení
					8 Sdělení Ministerstva zahraničních věcí č. 39/2009 Sb. m.s., 0 přijetí Českou republikou Úmluvy o zachování nemateriálního kulturního dědictví. 9 PhDr. Alena KANOVA (s. 3), Ing. Josef SMETANA (s. 15) a Ing. Petr HYNEK (s. 31 a 40). In: Občanské sdružení Malovaný kraj (ed.). Turistický průvodce Podlužím a Hodonínskem. Břeclav: Občanské sdružení Malovaný kraj, 2009. Dostupné z: https:;//www.josefov,eu/wp-content/u ploads/2010/09/turisticky-pruvodce.pdf Pořizovatel ve Změně č. 2 ÚRP existenci ani ochranný režim nemateriálního kulturního dědictví podle této úmluvy nezohledňuje. **Dílčí závěr** 1.21. Vinné sklepy v Josefově a v Nechorách představují chráněný venkovní prostor staveb pro rekreaci podle $ 30 odst. 3 zákona č. 258/2000 Sb. a tradiční kulturní prostor pro praktikování nemateriálního kulturního dědictví zapsaného v reprezentativním seznamu UNESCO. Pořizovatel ve Změně č. 2 ÚRP vůbec neposoudil hlukovou imisi z VTE na sklepní areály metodou CNOSSOS-EU, riziko narušení statiky historických podzemních konstrukcí vibracemi ze stavby a z provozu VTE, ani specifický ochranný režim podle Úmluvy o zachování nemateriálního kulturního dědictví. Tato opomenutí jsou v rozporu s: — © 830 odst. 3 a $ 31 zákona č. 258/2000 Sb. (ochrana veřejného zdraví, chráněný venkovní prostor stavby pro rekreaci); — © 8 2 a8 10e zákona č. 100/2001 Sb. (povinnost SEA hodnotit současný stav a pravděpodobné vlivy); — © čl. 5 odst. 1 a přílohou I písm. f) směrnice 2001/42/ES (vlivy na hmotné statky a kulturní dědictví); — © nálezem Ústavního soudu ze dne 22. října 2025, sp. zn. Pl. US 17/25:19 v případě vymezení akcelerační zóny AOV99 je za pomocí argumentů a contrario možné dospět k závěru, že jestliže je orgán veřejné moci nadán oprávněním omezit vlastnické či samosprávné zájmy za účelem ochrany hodnotné lokality, pak je z hlediska principu materiálního právního státu povinen poskytnout těmto hodnotám aktivní ochranu a zdržet se jakýchkoli koncepčních kroků, které by je mohly nevratně znehodnotit. Pořizovatel byl proto v intencích citovaného nálezu povinen aplikovat prioritní ochranu dotčeného hmotného i nemateriálního kulturního dědictví a chráněných zájmů podle zákona o ochraně veřejného zdraví nebo zákona o posuzování vlivů na životní prostředí a upřednostnit je před kvalitativně srovnatelnými ekonomickými zájmy na plošném rozvoji výroben OZE. Absencí posouzení specifických rizik (akustická zátěž, stínový efekt, mechanické vibrace) pro předmětné sklepní areály pořizovatel rezignoval na provedení ústavně konformního testu proporcionality, čímž zatížil proces pořizování Z2 ÚRP vadou nezákonnosti a neústavnosti. **2. Připomínka č. 2 — Rozhledna Na Podluží** ----odkazy pod čarou: 10 Z citovaného nálezu vyplývá, že silný veřejný zájem na ochraně a zachování hodnoty významné lokality též pro budoucí generace materiálně převažuje nad negativními dopady v podobě zásahů do vlastnického práva, práva na podnikání a práva na samosprávu. Ústavní soud v citovaném rozhodnutí explicitně potvrdil primát dlouhodobé ochrany územních hodnot a kulturně-přírodního dědictví před partikulárními rozvojovými či hospodářskými zájmy. Tento ústavní test proporcionality je podle čl. 89 odst. 2 Ústavy ČR závazný pro všechny orgány veřejné moci, a tedy i pro pořizovatele Z2 ÚRP jakožto orgán územního plánování při výkonu jeho vrchnostenské pravomoci. **Skutkové vymezení** 2.1. Rozhledna Na Podluží je veřejně přístupná stavba ve výšce 28 m nad terénem, sloužící jako vyhlídková věž s deklarovaným účelem zpřístupnit panoramatické výhledy do okolní krajiny Slovácka. Rozhledna byla	

Poř. č.	Připomínkové místo	Číslo jednací	Článek	AO	Připomínka	Vyhodnocení
					zřízena jako společný česko-slovenský projekt v rámci Operačního programu přeshraniční spolupráce SR-CR 2007-2013 s 90% spolufinancováním z prostředků Evropské unie. 2.2. Rozhledna je situována při okraji plochy AOV99, do plochy AOV99 spadá zhruba polovina jejího panoramatického pole — azimutální výseč od jihozápadu přes jih po severovýchod. Vliv vymezení AOV99 na účel rozhledny 2.3. Z2 URP ani územní opatření pro AOV99 nestanovují konkrétní rozmístění jednotlivých VTE uvnitř plochy akcelerační oblasti. Rozmístění bude předmětem až navazujícího povolovacího řízení. Z toho plyne, že na úrovni Z2 ÚRP nelze vyloučit ani umístění VTE v relativně blízké vzdálenosti od rozhledny. Územní opatření v bodě 3 (Podmínky pro umisťování záměrů) nestanovuje žádný minimální odstup VTE od veřejně přístupných míst v ploše akcelerační oblasti — tedy ani od rozhledny Na Podluží, ani od cyklotrasy č. 5115 Vinařská stezka Podluží, ani od dalších přístupných stezek a polních cest. 2.4. V azimutální výseči od JZ přes J po SV se v případě realizace 11 VTE výšky 200 m promění deklarované pohledové horizonty — Lednicko-valtický areál (UNESCO), CHKO Pálava (UNESCO MAB), CHKO Bílé Karpaty (UNESCO MAB), Mikulov, slovenské Malé Karpaty — v plochu obsazenou vertikálními průmyslovými konstrukcemi. 2.5. Umístěním stavby VTE v ploše AOV99 dochází k faktickému znehodnocení hlavní funkce rozhledny, neboť bude zničeno přibližně 50 % jejího panoramatického výhledu. Tím je deklarovaný účel veřejné občanské vybavenosti, do jejíhož zřízení byly investovány veřejné prostředky (včetně prostředků EU), v polovině svého účelu zlikvidován. 2.6. Takový zásah je v přímém rozporu s cíli územního plánování podle $ 38 zákona č. 283/2021 Sb., stavebního zákona, (zejména s požadavkem na komplexní a funkční využití území a ochranu veřejných zájmů) a s úkoly územního plánování podle $ 39 téhož zákona, jakož i s principem hospodárného využívání území. 2.7. Současně byla rozhledna zřízena jako společný česko-slovenský projekt. Likvidace jejího funkčního účelu by byla v rozporu s principem loajální spolupráce podle čl. 4 odst. 3 Smlouvy o Evropské unii vůči Slovenské republice jako spolu-žadateli projektu. **Geometrická situace a vertikální vzdálenost** 2.8. Vertikální vzdálenost ochozu rozhledny ve výšce 28 m nad zemí od dolní úvrati lopatky VTE výšky 200 m činí 12 až 22 m (dolní úvrať lopatky je typicky 40 až 50 m nad zemí pro VTE výšky 200 m). Tato vertikální vzdálenost je menší než výška dvou poschodí běžné stavby. 2.9. Provoz VTE výšky 200 m v takové blízkosti veřejně přístupné rozhledny vytváří kvalitativně nový typ vystavení návštěvníků riziku ice throw a ice fall (odpadávání kusů námrazy z lopatek), který v české praxi nemá obdoby. **Riziko ice throw — chybějící posouzení** 2.10. Podatel považuje za závažný nedostatek změny č. 2 Územního plánu obce, že riziko ice throw a ice fall (shazovani a vrhani ledu z lopatek větrných turbín) je u velkých turbín v podmínkách střední Evropy standardně uznávaným bezpečnostním problémem, zejména v zimních měsících. Přesto toto riziko není v celé dokumentaci vůbec zmíněno ani posouzeno — ani v SEA, ani v Naturovém posouzení, ani v Odůvodnění Z2 ÚRP.	

Poř. č.	Připomínkové místo	Číslo jednací	Článek	AO	Připomínka	Vyhodnocení
					2.11. Pro veřejně přístupná místa s pravidelným pohybem osob (tzv. critical locations) vyžadují mezinárodní doporučení provedení site-specific posouzení rizika již ve fázi územního plánování a následného povolovacího řízení.'! K takovým místům patří rozhledna Na Podluží, cyklotrasa č. 5115, ale i vinohrady a vinné sklepy (bidy) v katastrálních územích Josefov u Hodonína, , jakož i celá vinařská obec Nechory. 2.12. U moderních velkých turbín (s celkovou výškou okolo 200 m) může led z lopatek letět na vzdálenost 300-500 m (standardní screeningové pravidlo 1,5 x celková výška turbíny).!>!* Přesto územní opatření AOV99 v bodě 3 neukládá žádnou minimální odstupovou vzdálenost VTE od chráněných venkovních prostorů. Některé vinné sklepy a bůdy se nacházejí pouhých 30 metrů od hranice plochy AOV99, kde mohou být VTE umisťovány v libovolné konfiguraci. Cyklostezka a rozhledna pak představují místa s pravidelným pohybem osob (cyklisté, pěší, rodiny s dětmi, návštěvníci), kde absence jakéhokoli hodnocení rizika, stanovení bezpečnostních odstupů, detekce námrazy, automatického odstavení turbín nebo jiných mitigačních opatření činí celou koncepci Z2 ÚRP v tomto ohledu vadnou. **Vliv na světová a evropská chráněná území v dohledu rozhledny** 2.13. V panoramatickém poli rozhledny Na Podluží se nacházejí (mj.): - Lednicko-valtický areál — lokalita zapsaná na Seznamu světového dědictví UNESCO (1996, kritéria i, ii, iv); vyhlídková věž Minaret a další kompoziční prvky areálu jsou trvale viditelné z rozhledny Na Podluží i z navrhované plochy AOV99; ~ Biosféricka rezervace Dolní Morava (UNESCO MAB), zahrnující CHKO Pálava; ----odkazy pod čarou: 11 KRENN, Andreas, Alexander STÓKL, Claas RITTINGHAUS a kol. International Recommendations for Ice Fall and Ice pi Risk Assessments (2nd en IEA wing TCP Task 19, 2 fea Dostupná: z: https rasa. ore/wp-Throw- Risk-Assessmenis. pdf 12 SEIFERT, Henry; WESTERHELLWEG, Annette; KRONING, Jůrgen. Risk Analysis of Ice Throw from Wind Turbines. Příspěvek prezentovaný na konferenci BOREAS 6, 9.-11. dubna 2003, Pyhá, Finsko. Dostupné z: http://www.windland.ch/doku wind/seifert eiswurf.pdf 13 LINOWES, Lisa, Wind Setbacks: Safety First (unless you're a wind developer). MasterResource [online]. 1. července 2014 [cit. 2026-05-23]. Dostupné z: https://www.masterresource.org/health-safety-wind/wind-setback-issues/ - Biosféricka rezervace Bílé Karpaty (UNESCO MAB). 2.14. Operational Guidelines for the Implementation of the World Heritage Convention (WHC.25/01, bod 172) výslovně předpokládají, že smluvní státy upozorní Výbor pro světové dědictví na velké projekty, které by mohly ovlivnit Outstanding Universal Value (OUV) statku, již ve fázi přípravy projektu, nikoli teprve po jeho realizaci.!“ Vymezení akcelerační oblasti AOV99 ve vzdálenosti přibližně 13 km od Lednicko-valtického areálu, jež bude trvale viditelná z vyhlídkové věže Minaret a z dalších kompozičních prvků areálu, je takovým velkým projektem. 2.15. Pořizovatel však nezahájil žádnou konzultaci s Ministerstvem kultury jako gestorem nominačních procesů vůči UNESCO ani neprovedl Heritage Impact Assessment podle relevantních metodik, !* **Dílčí závěr** 2.16. Rozhledna Na Podluží je veřejnou občanskou vybaveností zřízenou z převážné části (90 %) z prostředků Evropské unie v rámci společného česko-slovenského projektu. Rozhledna leží přímo při hranici plochy AOV99 a do přibližně poloviny jejího panoramatického pole	

Poř. č.	Připomínkové místo	Číslo jednací	Článek	AO	Připomínka	Vyhodnocení
					(azimutální výseč od JZ přes J po SV) spadá samotná plocha AOV99 s deklarovanými pohledovými horizonty (UNESCO Lednicko-valtický areál, CHKO Pálava, CHKO Bílé Karpaty, slovenské Malé Karpaty). 2.17. Pořizovatel v Z2 ÚRP: ~ nezohlednil deklarovaný účel a veřejný význam rozhledny a její faktické znehodnocení (funkční zlikvidování přibližně poloviny panoramatického pole) realizací plochy AOV99, a to v rozporu s cíli a úkoly územního plánování podle § 38 a § 39 zákona č. 283/2021 Sb.; - neuvedl v územním opatření žádnou minimální odstupovou vzdálenost VTE od veřejně přístupných míst (rozhledna, cyklotrasa č. 5115) ani požadavek na site- specific posouzení rizika ice throw a ice fall; - | nezahájil žádnou konzultaci s Ministerstvem kultury ČR ani s Výborem světového dědictví UNESCO ohledně možného vlivu AOV99 na mimořádnou univerzální hodnotu (OUV) Lednicko-valtického areálu a neprovedl Heritage Impact Assessment podle metodik ICOMOS (v rozporu se zákonem č. 20 /1987 Sb., o státní památkové péči, a mezinárodními závazky ČR) i - nezohlednil princip loajální spolupráce podle čl. 4 odst. 3 Smlouvy o fungování Evropské unie (SEU) vůči Slovenské republice jako spoluzadateli a spolufinancujícímu subjektu projektu rozhledny. ----Odkazy pod čarou: 14 UNESCO World Heritage Centre, Operational Guidelines for the Implementation of the World Heritage Convention, dokument WHC.25/01, červenec 2025. Dostupné z: https:/ /whc.unesco.org/en/guidelines/ 15 Guidance and Toolkit for Impact Assessments in a World Heritage Context zpracovaný společně UNESCO, ICOMOS, ICCROM a IUCN, dostupné z: https://whc.unesco.org/en /guidance-toolkit-impact-assessments (česká verze: https: //whc, : esco. document/218370) nebo Operational Guidelines for the Implementation of the World Heritage Convention; WHC.25/01. Revidováno 16. července 2025. Dostupné z: https://whc.unesco.org/en/guidelines 2.18. Připomínka č. 2 je samostatně postačujícím věcným důvodem k vyloučení AOV99 z návrhu Změny č. 2 URP. 2.19. Navrhuje se, aby z návrhu Změny č. 2 Územního rozvojového plánu ČR byla akcelerační oblast AOV99 Podkovné vyloučena. **3. Připomínka č. 3 — Stínový efekt / shadow flicker** **Skutkové vymezení a věcný základ** 3.1. Stínový efekt (shadow flicker) — periodické zastiňování slunce rotujícími lopatkami větrných elektráren — je jevem, který se v podmínkách dotčené oblasti uplatní vůči: a) chráněnému venkovnímu prostoru sklepních areálů v Josefově (díly Přední úlehle a Kukvička) ve vzdálenosti 30 m od hranice plochy AOV99; b) veřejně přístupné rozhledně Na Podluží, která leží uvnitř plochy AOV99 při jejím okraji; c) cyklotrase č. 5115 Vinařská stezka Podluží procházející plochou AOV99; d) intravilánům obcí Nový Poddvorov, Starý Poddvorov, Josefov a Prušánky; e) osobám pohybujícím se ve vinohradech v dotčené ploše po celý rok v rámci cyklu agrotechnických prací. 3.2. Společným jmenovatelem těchto míst je, že u nich jsou splněny dva předpoklady: vzdálenost k potenciálnímu umístění větrných elektráren je řádově menší než dosah stínového efektu (viz dále), a současně jde o prostory s pravidelným pobytem osob — buď chráněné podle zákona o ochraně veřejného zdraví, nebo veřejně přístupné. Skutečnosti reflektované pořizovatelem v Z2 ÚRP ke stínovému efektu uvádí	

Poř. č.	Připomínkové místo	Číslo jednací	Článek	AO	Připomínka	Vyhodnocení
					3.3. Stínový efekt je v dokumentaci Změny č. 2 URP zmíněn pouze formálně, SEA na šesti místech existenci jevu připouští, nikde jej však pro AOV99 ani pro konkrétní místa v dotčené oblasti kvantitativně neposuzuje: — © SEA (s. 91): ,, Vlivy na hlukovou zátěž území mohou být spojeny zejména s provozem větrných elektráren, k hlukové zátěži se dále přidává stroboskopický efekt a vibrace. Toto působení může být potenciálně lokálně mírně až významně negativní. [...] Nelze proto v případě VTE vyloučit významné ovlivnění (pravděpodobně negativní)." SEA samotná tedy významné negativní ovlivnění nevylučuje. - SEA (s. 111): ,,Z tohoto důvodu je do územních opatření k VTE zapracována podmínka [...] omezení provozu VTE tak, aby případný flicker-efekt nepřesáhl 30 hod/rok. Na základě těchto studií může být omezen počet VTE v AO na přijatelnou úroveň." — © SEA (s. 133, souhrnná tabulka opatření): „Riziko optické zátěže bude eliminováno prostřednictvím specializované studie. V územích s identifikovaným zasažením obytné zástavby bude provoz VTE omezen tak, aby expozice stroboskopickému efektu nepřekročila metodický limit 30 hodin ročně. " - © SEA (s. 150): , Vymezenim AO do stanovené vzdálenosti od zástavby (min. 500 m) je řešena ochrana před hlukem a účinky stroboskopického efektu. " — Územní opatření AOV99 (UO-AOV99), bod 3.2 písm. 1): „Pro navazující řízení dle stavebního zákona zpracovat studii působení stroboskopického efektu na obytnou zástavbu s vymezením VTE, u nichž je nutno dobu provozu omezit tak, aby shadow Jlicker efekt nepřekročil dobu trvání 30 hodin/rok." 3.4. To je rozsah opatření v dokumentaci Z2 ÚRP. Pro AOV99 nebyla v rámci SEA provedena žádná konkrétní analýza pro sklepní areály v Josefově (30 m od hranice AOV99), pro rozhlednu Na Podluží uvnitř plochy AOV99, pro cyklotrasu č. 51 15, ani pro intravilány obcí v dotčené oblasti. Posouzení je zcela delegováno do navazujícího řízení. **Nepřípustné přesunutí klíčového posouzení do navazujícího řízení** 3.5. Soudní dvůr Evropské unie v rozsudku ze dne 22. září 2011 ve věci C-295/10 Valčiukieně, ECLI:EU:C:2011:608, výslovně uvedl, že klíčové otázky vlivu plánu na Životní prostředí nelze přesouvat z fáze SEA do fáze povolování konkrétního záměru. Stínový efekt — jev, který SEA sama označuje jako „potenciálně lokálně mírně až významně negativní" a u kterého „nelze vyloučit významné ovlivnění (pravděpodobně negativní)" — je klíčovou otázkou vlivu plánu na lidské zdraví a na chráněný venkovní prostor staveb pro rekreaci. Jeho úplné přesunutí do navazujícího řízení je v rozporu s povinností úplnosti SEA podle čl. 5 odst. 1 směrnice 2001/42/ES. **Věcná vada — vnitřní rozpor v SEA a faktická nesprávnost výroku o 500 m** 3.6. SEA na s. 150 tvrdí: ,, Vymezenim AO do stanovené vzdálenosti od zástavby (min. 500 m) Je řešena ochrana před hlukem a účinky stroboskopického efektu." 3.7. Tento výrok je v přímém rozporu s tvrzením SEA na s. 91, podle něhož „nelze vyloučit významné ovlivnění (pravděpodobně negativní)". Není-li významné ovlivnění vyloučeno, pak vzdáleností 500 m není ochrana ani řešena, ani zajištěna. 3.8.	

Poř. č.	Připomínkové místo	Číslo jednací	Článek	AO	Připomínka	Vyhodnocení
					oučasně je výrok věcně nesprávný. V evropské praxi povolování větrných parků se pro posouzení dosahu stínového efektu standardně používá pravidlo „10 rotor diameters" — desetinásobek průměru rotoru od osy turbíny.!“ Pro VTE výšky 200 m s rotorem o průměru 150 m činí tato vzdálenost 1 500 m. Pro VTE s rotorem 162 m (Vestas V162) činí 1 620 m, pro rotor 172 m (Vestas V172) činí 1 720 m. V evropské praxi konkrétních EIA dokumentací jsou tyto vzdálenosti standardní velikostí studovaného území pro shadow flicker. 3.9, Vzdálenost 500 m od zástavby tedy není vzdáleností, na které je shadow flicker eliminován. Naopak v této vzdálenosti je shadow flicker u VTE výšky 200 m blízko maxima své intenzity. SEA na s. 150 obsahuje věcně nesprávné tvrzení o vlastním navrhovaném ochranném opatření. **Kumulativní a synergické efekty — opomenutí v posouzení větrného parku jako celku** **----odkazy pod čarou:** 16 PARSONS BRINCKERHOFF pro Department of Energy and Climate Change (UK), Update of UK Shadow Flicker Evidence Base, 2011. Pravidlo „10 rotor diameters" je tam na s. 56 označeno jako „widely accepted across different European countries and deemed to be an appropriate assessment area". Dostupné z: https: //assets. publishing.service.gov.uk/media/5a7 9770bed915d0422068aa3/1416-update-uk-shadow-flicker- evidence-base.pdf 3.10. Pořizovatel ve své koncepci zcela rezignoval na posouzení kumulativních a synergických efektů provozu 11 větrných elektráren. Soudobý vědecký výzkum přitom prokazuje, že imise stínového efektu (SF) a hlukové zátěže (WTN) se v území propojují a generují vysokou míru obtěžování obyvatel (high annoyance to wind turbine shadow flicker — HAWTSF)."" 3.11. Závěry rozsáhlých epidemiologických studiidokladaji, že: Faktor obavy o fyzickou bezpečnost: Subjektivní obava o fyzickou bezpečnost vyvolaná budoucí přítomností industriálních větrných elektráren v lokalitě zvyšuje pravděpodobnost vysokého obtěžování stínovým efektem v průměru sedmkrát. Tato obava je relevantním prediktorem již ve fázi plánování záměru (tzv. restricteď model), tedy ještě před samotným uvedením VTE do provozu. Synergie s nočním značením: Vizuální vjem záblesků z nočního výstražného značení VTE (blikající letecké majáky) zvyšuje Šanci na vznik vysokého stupně obtěžování denním stínovým efektem téměř osmkrát, přičemž tyto noční imise prokazatelně korelují s objektivně měřenými poruchami spánku (aktigrafií potvrzená sleep disturbance). Horší kvalita nočního odpočinku pak prokazatelně zvyšuje senzitivitu populace na denní stínový efekt. Exteriérový charakter fenoménu: Výzkum potvrzuje, že obtěžování stínovým efektem vykazuje nejsilnější korelaci s pobytem osob ve venkovním prostoru (outdoor phenomena), nikoli v interiéru staveb.'® 3.12. Tyto závěry mají pro AOV99 specifický význam: dotčení jsou primárně osoby pohybující se ve venkovním prostoru — vinaři při celoroční práci na vinohradech, návštěvníci sklepních areálů v rámci vinařské turistiky, cyklisté na trase č. 5115 a návštěvníci rozhledny Na Podluží na jejím venkovním ochozu. Kombinace stínového efektu z větrných elektráren výšky 200 m, jejich nočního leteckého značení a hlukové zátěže v jedné lokalitě vytváří synergický účinek, který pořizovatel ve své koncepci vůbec nepředpokládá. **Aplikace na sklepní areály v Josefově (tratě Přední úlehle a Kukvička)** 3.13.	

Poř. č.	Připomínkové místo	Číslo jednací	Článek	AO	Připomínka	Vyhodnocení
					Sklepy v Josefově ve vzdálenosti 30 m od hranice AOV99 leží v zóně intenzivního stínového efektu pro jakoukoli konfiguraci rozmístění VTE uvnitř plochy AOV99. Vzdálenost 30 m je řádově menší než 1 500 m, tedy nepřípustně blízko paty potenciální VTE. Sklepy splňují definici chráněného venkovního prostoru stavby pro rekreaci podle $ 30 odst. 3 zákona č. 258/2000 Sb. (viz Připomínka č. 1). Bod 3.2 písm. l) územního opatření AOV99 hovoří pouze o „obytné zástavbě" a deleguje posouzení do navazujícího řízení. 3.14. Sklepy pro rekreaci nejsou „obytnou zástavbou" v užším slova smyslu, ač jsou chráněným venkovním prostorem stavby pro rekreaci. Není tedy zajištěno, že studie v navazujícím řízení sklepy v Josefově či v Nechorách vůbec zahrne. -------Odkazy pod čarou: 17 VOICESCU, Sonia A., MICHAUD, David S., FEDER, Katya, et al. Estimating annoyance to calculated wind turbine shadow flicker is improved when variables associated with wind turbine noise exposure are considered. The Journal of the Acoustical Society of America, 2016, roč. 139, č. 3, s. 1480-1492. Dostupné z: https://doi.org/10.1121/1.4942403 18 Op. cit. **Aplikace na rozhlednu Na Podluží** 3.15. Rozhledna Na Podluží leží uvnitř plochy AOV99, byť při jejím okraji. VTE výšky 200 m budou rozmístěny po straně rozhledny do azimutální výseče od JZ přes J po SV (zhruba polovina panoramatického pole rozhledny). Při dolním okraji rotoru ve výšce 40 až 50 m nad zemí a ochozu rozhledny ve výšce 28 m bude osa rotorů VTE pravděpodobně viditelná z ochozu rozhledny nad horizontem terénu, případně proti slunci. 3.16. Rozhledna ležící uvnitř plochy AOV99 je z definice ve vzdálenosti menší než 1 500 m od jakékoli z plánovaných VTE, a to současně z více turbín. Návštěvníci na ochozu budou tedy vystaveni stinovému efektu z více turbín současně z různých azimutů, s vysokou pravděpodobností v překrývajících se intervalech v ranní a večerní hodině, 3.17. Bod 3.2 písm. 1) územního opatření AOV99 hovoří výhradně o , obytné zástavbě". Rozhledna Na Podluží není obytnou zástavbou. Není tedy zajištěno, že studie v navazujícím řízení rozhlednu zahrne, ač jde o veřejně přístupné místo s pravidelným pohybem návštěvníků, mezi nimiž může být v jakémkoli okamžiku přítomna osoba trpící fotosenzitivní epilepsií, migrénou s aurou nebo jiným fotosenzitivním onemocněním. **Dílčí závěr** 3.18. Stínový efekt z 11 plánovaných VTE výšky 200 m v ploše AOV99 zasáhne chráněný venkovní prostor sklepních areálů v Josefově ve vzdálenosti 30 m od hranice plochy, veřejně přístupnou rozhlednu Na Podluží uvnitř plochy AOV99, cyklotrasu č. 5115 a osoby pracující na vinohradech v dotčené oblasti. Pořizovatel ve Změně č. 2 ÚRP: -| existenci stínového efektu pouze formálně připustil, aniž by pro AOV99 a pro konkrétní místa v dotčené oblasti provedl jakoukoli kvantitativní analýzu; - delegoval posouzení do navazujícího řízení, v rozporu s povinností úplnosti SEA podle čl. 5 odst. 1 směrnice 2001/42/ES, jak ji vyložil Soudní dvůr Evropské unie ve věci C-295/10 Valčiukiené, tj. i v rozporu s požadavky $ 10e zákona č. 100/2001 Sb. — VSEA tvrdí, že vzdáleností 500 m je „řešena ochrana před hlukem a účinky stroboskopického efektu", což je v rozporu s vlastním tvrzením SEA na s. 91 a věcně nesprávné — standardní vzdálenost pro posouzení dosahu shadow flicker je 1 500 m pro VTE výšky 200 m;	

Poř. č.	Připomínkové místo	Číslo jednací	Článek	AO	Připomínka	Vyhodnocení
					— v bodě 3.2 písm. |) územního opatření omezil posuzování stínového efektu výhradně na „obytnou zástavbu", čímž z posouzení vyloučil chráněné venkovní prostory staveb pro rekreaci (sklepy v Josefově a v Nechorách), veřejnou občanskou vybavenost (rozhledna Na Podluží) i veřejně přístupné cyklotrasy; — nevzal v úvahu kumulativní a synergické efekty stínového efektu, hlukové zátěže a nočního leteckého značení VTE, pro něž recentní epidemiologický výzkum prokazuje vysokou míru obtěžování obyvatel. 3.19. Tato opomenutí jsou v rozporu s: - §30 odst. 3 a $ 3 zákona č. 258/2000 Sb., o ochraně veřejného zdraví; - §2a§ 10e zákona č. 100/2001 Sb. (povinnost úplného posouzení vlivů koncepce); — čl.5 odst. 1 přílohy I směrnice 2001/42/ES (ve výkladu SDEU C-295/10 Valciukiene); - § 38a § 39 zákona č. 283/2021 Sb. (cíle a úkoly územního plánování). 13226 3.20. Připomínka č. 4 je samostatně postačujícím věcným důvodem k vyloučení AOV99 z návrhu Změny č. 2 URP. 3.21. Navrhuje se, aby z návrhu Změny č. 2 Územního rozvojového plánu ČR byla akcelerační oblast AOV99 Podkovné vyloučena. **4. Připomínka č. 4 — Viniční tratě a vinařská podoblast Slovácká** Skutkové vymezení 4.1. Plocha AOV99 Podkovné leží v rozsahu 66,4 % své celkové výměry (277,3 ha z 4,2 km?) ve viničních tratích vymezených podle § 4 a 8 5 zákona č. 321/2004 Sb., o vinohradnictví a vinařství. Z toho 34,2 % plochy AOV99 (142,7 ha) tvoří plochy skutečně osázené vinicemi. 4.2. Konkrétní viniční tratě dotčené plochou AOV99: Podkovné, Čtvrtky, Nechory, Homole, Kukvička, Žídliky u Nechor.“ 4.3. Dotčené tratě jsou součástí vinařské podoblasti Slovácká, která je jednou ze šesti vinařských podoblastí ČR podle $ 4 odst. 4 zákona č. 321/2004 Sb. Vinařská podoblast Slovácká spadá do vinařské oblasti Morava, pro kterou je registrováno chráněné označení původu ,,Morava" podle čl. 93 nařízení Evropského parlamentu a Rady (EU) č. 1308/2013. **Neobhajitelná selektivní ochrana ZPF** 4.4, SEA nastr. 138 (oddíl ZPF) uvádí, že u fotovoltaických elektráren je lokalizace „striktně směrována mimo bonitně cenné půdy" a že „za účelem minimalizace záboru zemědělské půdy koncepce prioritně vytěžuje antropogenně podmíněné, zastavěné či degradované plochy". 4.5. Pro větrné elektrárny obdobné pravidlo v dokumentaci Z2 ÚRP nestanoveno není. AOV99 leží převážně na černozemních půdách I. a II. třídy ochrany ZPF, podléhajících zvýšené ochraně podle $ 4 zákona č. 334/1992 Sb., o ochraně zemědělského půdního fondu. „Toto selektivní a rozdílné zacházení s různými druhy obnovitelných zdrojů energie (přísná ochrana u FVE versus žádná ochrana u VTE) představuje neobhajitelnou libovůli pořizovatele, odporující požadavku, aby územně plánovací dokumentace byla pořizována 'nediskriminačním způsobem a s vyloučením libovůle' podle právní věty IV usnesení rozšířeného senátu Nejvyššího správního soudu ze dne 21. července 2009 č. j. 1 Ao 1/2009-120 (č. 1910/2009 Sb. NSS), a v rozporu se zásadami zákonnosti a přiměřenosti podle $ 2 odst. 1 a 4 zákona č. 500/2004 Sb. a s principy územního plánování podle § 38 a § 39 zákona č. 283/2021 Sb.	

Poř. č.	Připomínkové místo	Číslo jednací	Článek	AO	Připomínka	Vyhodnocení
					Pominutí specifické ochrany vinic ----odkazy pod čarou: 19 Vyhláška Ministerstva zemědělství č. 254/2010 Sb., kterou se stanoví seznam vinařských podoblastí, vinařských obcí a viničních tratí. 4.6. Žádný z dokumentů Změny č. 2 ÚRP (Odůvodnění, SEA, VVURÚ, Naturové posouzení) vůbec nezmiňuje skutečnost, že 66,4 % plochy AOV99 leží ve viničních tratích podle zák. č. 321/2004 Sb., ani specifický ochranný režim vinařské podoblasti Slovácká. Pořizovatel tedy ve svém posouzení nezohlednil ochranný režim, který pro 2/3 plochy AOV99 platí na základě zvláštního zákona. **Vinice jako evidovaná komodita EU** 4.7. Vinice jsou v Evropské unii regulovanou komoditou s plošně limitovanou výsadbou a systémem povolování. Podle čl. 62 až 68 nařízení Evropského parlamentu a Rady (EU) č. 1308/2013 je výsadba révy vinné možná pouze na základě povolení, jejichž celkový roční počet je omezen 1 % stávající plochy vinic v členském státě. Každá vinice je evidována ve viničním registru členského státu — v ČR podle $ 28 zákona č. 321/2004 Sb. v registru spravovaném UKZUZ. Údaje o ploše, odrůdě, roku výsadby a stavu jsou předmětem výročního výkaznictví směrem k Evropské komisi podle čl. 145 nařízení (EU) č. 1308/2013. 4.8. Zábor vinic v ploše AOV99 v rozsahu 142,7 ha skutečně osázené plochy by představoval významný zásah do evidovaného portfolia vinic v ČR. Pořizovatel ve Změně č. 2 ÚRP neuvádí, jakým způsobem by byl tento zábor administrativně řešen — zda vyklučením vinic s odpovídajícím záznamem v registru UKZUZ, zda převodem povolení k výsadbě na jinou plochu (a v jakém režimu), zda kompenzací plošných kvót směrem k Evropské komisi. Otázka zachování práva užívat chráněné označení původu ,,Morava" pro zbývající produkci viničních tratí dotčených AOV99, otázka zachování klasifikační kategorizace vín, otázka vlivu na výroční výkaznictví ČR vůči Evropské komisi — žádná z těchto otázek není v dokumentech Z2 ÚRP vyhodnocena. **Vliv na chráněné označení původu „Morava“** 4.9. Podmínky CHOP „Morava“ zahrnují vázanost produkce na vymezené území podle čl. 93 odst. 1 písm. a) nařízení (EU) č. 1308/2013. Specifikací CHOP je mj. soubor klimatických, půdních a pěstebních podmínek, které musí dotčená produkce splňovat. 4.10. Realizace 11 VTE výšky 200 m v ploše AOV99 představuje zásah do mikroklimatu vinařské podoblasti, který může mít vliv na zachování specifikace CHOP. Akademická literatura dokumentuje, že provoz větrných parků způsobuje antropogenní změnu mikroklimatu v jejich blízkosti, zejména nárůst nočních teplot v okolí parku v důsledku mísení atmosférických vrstev rotujícími lopatkami.2? Akademická literatura dokumentuje, že provoz větrných parků způsobuje antropogenní změnu mikroklimatu v jejich blízkosti, zejména nárůst nočních teplot v okolí parku v důsledku mísení atmosférických vrstev rotujícími lopatkami. Pro viniční tratě, jejichž charakteristika ve vinařské podoblasti Slovácké spočívá mj. ve specifických nočních teplotních podmínkách, představuje takový vliv riziko, které pořizovatel ve Změně č. 2 ÚRP vůbec neposoudil. ----odkazy pod čarou: 20 OY S. B., TRAITEUR J. J., Impacts of wind farms on surface air temperatures, Proceedings of the National Academy of Sciences (PNAS), Vol. 107, No. 42, 2010, s. 17899-17904. Dostupné z:	

Poř. č.	Připomínkové místo	Číslo jednací	Článek	AO	Připomínka	Vyhodnocení
					https: //www.pnas.org/doi/10.1073/pnas.1000493107, Citováno jako referenční ilustrace zjištěných efektů, individuální dopad na konkrétní viniční tratě v ploše AOV99 vyžaduje site-specific studii, kterou pořizovatel neprovedl. 4.11. Funkční fragmentace souvislých vinič ních tratí (přerušení kompoziční souvislosti pěstebních ploch vertikálními průmyslovými konstrukcemi výšky 200 m, vznik stínových zón pod rotory, nemožnost pěstování vinné révy v zóně přímého pádu úlomků ledu a v zóně stínu turbíny) a další rizika"' pojící se s realizací záměru můžou realisticky vést k tomu, že klimatické a pěstební podmínky uvnitř dotčených tratí přestanou splňovat kritéria homogenity podle § 5 odst. 1 vinařského zákona.“* To by mohlo vést k povinnosti UKZUZ podle § 5 odst. 6 přezkoumat samotné vymezení vinič ních tratí. Náklady na takový přezkum a jeho hospodářské důsledky (možná ztráta práva užívat CHOP „Morava" pro produkci z dotčené části tratě) představují nepřímé veřejné a soukromé hospodářské břemeno, které pořizovatel ve své koncepci nezohledňuje. **Souvislost vinařských tratí a vinařské krajiny** 4.12. Charakter vinařské podoblasti spočívá v souvislosti vinařských ploch s tradiční sklepní architekturou (Nechory, Plže, Vrbice) jako součástí kulturního dědictví Slovácka. Vymezení AOV99 s 11 VTE výšky 200 m roztrhá tuto kompoziční souvislost. Tradiční vinné sklepy v Nechorách podléhají regulativům omezujícím např. výšku stavby” právě s cílem zachovat rázovitý charakter krajiny. Vymezení AOV99 v bezprostřední blízkosti tohoto chráněného sklepního areálu je v hrubém nepoměru scíli a úkoly územního plánování dle 8 38, $ 39 zákona č. 283/2021 Sb., stavebního zákona. Riziko zmařené investice konkrétního podatele ---------- HM, s.r.o. Ing. jednatel Vedle hodnoty vlastních vinic podatel v posledních letech realizoval nový výrobní a prezentační provoz vinařství (budovu vinařství) v k. ú. Josefov u Hodonína, a to zejména na pozemku (zastavěná plocha a nádvoří, výměra 1 824 m?) a na souvisejícím pozemku (ostatní plocha, výměra 2 656 m?), jak je doloženo v Příloze č. 1 a mapovými výřezy. Investiční hodnota tohoto provozu činí přibližně 150 mil. Kč. Tato investice byla spolufinancována z prostředků Evropské unie, a to dotací ve výši přibližně 28 mil. Kč v rámci Projektu rozvoje venkova podle Strategického plánu společné zemědělské politiky na období 2023—2027. Vymezení AOV99 a následná realizace 11 větrných elektráren výšky 200 m v bezprostřední vazbě na tyto vinice a vinařský provoz proto nezakládá pouze obecný zásah do krajinného rázu či zemědělského půdního fondu, nýbrž konkrétní riziko zmaření již uskutečněné soukromé i veřejně podporované investice. Hospodářský základ podatele je navázán na pěstování révy, výrobu vína, prezentaci vinařství, vinařskou turistiku a obchodní využití dobrého jména vinič ních tratí v oblasti Slovácka. Hluková zátěž, stínový efekt, provozní a stavební vibrace, riziko ice throw, vizuální degradace ----------odkazy pod čarou: 21 Dalším významným rizikem je kontaminace podzemních vod, půdy a zemědělské produkce provozními látkami. Moderní větrné turbíny obsahují v gondole a transformátoru významné množství provozních kapalin, zejména převodové oleje, hydraulické kapaliny a chladicí/izolační látky. Vzhledem k poloze plochy AOV99 v ochranném pásmu II. stupně přírodního léčivého zdroje a přímo nad intenzivně využívanými vinič ními tratěmi představuje úplná absence jakéhokoli posouzení rizika havarijního úniku, plánu havarijní prevence či mitigačních opatření závažný nedostatek dokumentace Z2 ÚRP. Jakýkoli takový únik by mohl vést k dlouhodobé kontaminaci půdy a podzemních vod a negativně ovlivnit úrodu i kvalitu vína z chráněného označení původu „Morava“.	

Poř. č.	Připomínkové místo	Číslo jednací	Článek	AO	Připomínka	Vyhodnocení
					22 Doplňujícím rizikem pro dotčené viniční tratě je pád úlomků ledu (ice throw a ice fall) z rotujících lopatek turbín na sousedící vinice. Územní opatření AOV99 přitom nestanovuje žádný bezpečnostní odstup od sousedních zemědělských ploch ani požadavek na detekci námrazy s automatickým odstavením turbín. 23 Platný Územní plán Prušánky obsahuje omezení pro lokality Vrchní a Spodní Nechory části s prvky regulačního plánu, viničních tratí a případné zhoršení mikroklimatických a pěstebních podmínek mohou vést ke snížení hodnoty vinic, ke zhoršení odbytu a návštěvnosti vinařství, k omezení využitelnosti nové budovy vinařství a k faktickému znehodnocení investice, jejíž celková dotčená hodnota přesahuje 168 mil. Kč. Fotodokumentace vinařství a vinic bude předložena jako samostatná Příloha č. 2. Zvlášť závažné je, že část investice byla podpořena z veřejných prostředků EU. Pokud by v důsledku vymezení AOV99 došlo k omezení či zmaření účelu projektu, ke zhoršení podmínek pro provoz vinařství nebo k poklesu využitelnosti výrobního a prezentačního provozu, vzniká vedle přímé majetkové újmy podatele rovněž riziko nehospodárného nakládání s veřejnými prostředky a riziko dotačních důsledků v podobě ohrožení udržitelnosti projektu, případně povinnosti řešit vrácení nebo krácení dotace. Pořizovatel přitom v dokumentaci Z2 ÚRP žádné vyhodnocení dopadů AOV99 na již realizované a z veřejných prostředků spolufinancované investice místních vinařských subjektů neprovedl. Absence tohoto vyhodnocení je v rozporu s požadavkem přiměřeného a úplného posouzení vlivů koncepce na hmotné statky, hospodářské využití území, právo vlastnit majetek a právo podnikat. Pořizovatel byl povinen identifikovat, že v ploše a v bezprostředním okolí AOV99 nejde o neurčité zemědělské pozemky, nýbrž o dlouhodobě budovanou vinařskou infrastrukturu, jejíž hodnota je tvořena současně půdou, trvalými porosty, výrobním zázemím, návštěvnickým provozem, regionální značkou a návazností na chráněné viniční tratě. Bez posouzení rizika zmařené investice nelze konstatovat, že vymezení AOV99 splňuje požadavky proporcionality a minimalizace zásahů do práv dotčených osob. **Dílčí závěr k záboru vinic a ochraně ZPF v ploše AOV99** 4.13. Zábor 142,7 ha skutečně osázených vinic v ploše AOV99 představuje významný zásah do národního portfolia vinic — v roce 2025 činila celková obhospodařovaná plocha vinic v ČR přibližně 16 945 ha,”* takže by šlo o ztrátu téměř 0,84 % celkové výměry (téměř výhradně v Moravské vinařské oblasti). 4.14. Plocha AOV99 leží ze 66,4 % ve viničních tratích vymezených podle $ 4 a $ 5 zákona č. 321/2004 Sb. ve vinařské podoblasti Slovácké, která je součástí vinařské oblasti Morava s chráněným označením původu „Morava“ podle čl. 93 nařízení (EU) č. 1308/2013. Přesto pořizovatel v celé dokumentaci Změny č. 2 ÚRP vůbec nezohlednil specifický ochranný režim viničních tratí ani důsledky záboru pro administrativní řešení záboru (vyklučení, převod povolení, kompenzace kvót), zachování práva užívat CHOP „Morava“, klasifikační kategorizaci vín či výkaznictví vůči Evropské komisi. 4.15. Současně pořizovatel uplatnil selektivní ochranu ZPF — u fotovoltaických elektráren striktně směroval lokalizaci mimo bonitně cenné půdy, zatímco pro větrné elektrárny žádné takové pravidlo nestanovil, ačkoli AOV99 leží převážně na černozemích I. a II. třídy ochrany. Tato neodůvodněná diferenciace představuje libovůli veřejné správy. 4.16. Uvedené opomenutí je v rozporu s: - §4a§5 zakona é. 321/2004 Sb., ---odkazy pod čarou:24 Ústřední kontrolní a zkušební ústav zemědělský, Pěstování révy vinné v České republice v roce 2025, tisková zpráva, 2026. Dostupné z: https://ukzuz.gov.cz/public/portal/ ukzuz/tiskovy-servis/tiskove-zpravy/pestovani-revy- vinne-v-ceske-r lice-v-roce-2025.	

Poř. č.	Připomínkové místo	Číslo jednací	Článek	AO	Připomínka	Vyhodnocení
					— 84 zákona č. 334/1992 Sb., — čl.93 nařízení (EU) č. 1308/2013, — §38,§ 39 zákona č. 283/2021 Sb., stavebního zákona. — čl. 15c odst. 1 písm. b) směrnice (EU) 2018/2001 ve znění směrnice (EU) 2023/2413 (RED III), — § 10e odst. 3 ve spojení s přílohou č. 9 k zákonu č. 100/2001 Sb. a čl. 5 odst. 1 přílohy I směrnice 2001/42/ES - © právní větou IV usnesení rozšířeného senátu NSS ze dne 21. 7. 2009, č. j. 1 Ao 1/2009-120. 4.17. Takový zásah do vysoce kvalitních vinic v prestižní vinařské oblasti s vazbou na CHKO Pálava a Lednicko-valtický areál UNESCO přináší nevratnou ztrátu kulturní krajiny a místní ekonomiky, zatímco přínos k celorepublikovým cílům OZE je zanedbatelný. Absence jakéhokoli srovnání variant a vyhodnocení proporcionality činí celý záměr v tomto ohledu nepřezkoumatelným a právně neobhajitelným. 4.18. Připomínka č. 4 je samostatně postačujícím věcným důvodem k vyloučení AOV99 z návrhu Změny č. 2 URP. 4.19. Navrhuje se, aby z návrhu Změny č. 2 Územního rozvojového plánu ČR byla akcelerační oblast AOV99 Podkovné vyloučena. **5. Závěrečné stanovisko podatele** 5.1. Podatel v tomto podání uplatnil čtyři samostatné věcné připomínky proti vymezení akcelerační oblasti AOV99 Podkovné v návrhu Změny č. 2 Územního rozvojového plánu ČR. Každá z nich je samostatně postačujícím věcným důvodem k vyloučení AOV99 z návrhu Změny č. 2 ÚRP a je doložena vlastním dílčím závěrem opřeným o konkrétní ustanovení zvláštních zákonů a o judikaturu Nejvyššího správního soudu a Ústavního soudu. Tyto dílčí závěry tvoří podstatu věcné argumentace podání a podatel na ně v plném rozsahu odkazuje. 5.2. Podatel hospodaří v dotčené lokalitě a plocha, kterou má návrh Změny č. 2 ÚRP zařadit do akcelerační oblasti AOV99, se jej bezprostředně dotýká. Krajina Slovácka, viniční tratě v podoblasti Slovácké a sklepní areály v Josefově a Nechorách nejsou pro podatele abstraktním předmětem územního plánování — jsou předmětem jeho dlouhodobé hospodářské činnosti, nezřídka děděné mezi generacemi, a jediným zdrojem obživy řady rodin v regionu. Vinařská krajina Podluží — propojení vinič ních tratí, sklepních uliček, vinařské turistiky a kulturních obyčejů Slovácka — je svým charakterem v České republice jedinečná a nemá nikde jinde svou obdobu. Uvedení platí obzvlášť o jedinečném sklepním areálu Nechor. 5.3. Realizace 11 větrných elektráren výšky 200 m v této ploše má pro podatele dlouhou řadu konkrétních dopadů. Stínový efekt rotujících lopatek a vibrace ze stavby a provozu zasáhnou vinné sklepy v Nechorách a sklepy v k. ů. Josefov u Hodonína (některé jsou ve vzdálenosti pouze 30 m od hranice plochy AOV99). Hlukové imise z větrných elektráren překročí hygienické limity pro chráněný venkovní prostor stavby pro rekreaci. Stavební a provozní zásahy do podloží, změna mikroklimatu (zejména nočních teplot ovlivňujících koncentraci aromatických látek v hroznech) a stínové zóny rotorů ohrožují úrodu vinic a kvalitu vína. Funkční fragmentace souvislých vinič ních tratí může vést až ke ztrátě práva užívat chráněné označení původu „Morava" pro produkci z dotčené části tratě. Pád úlomků ledu z rotujících lopatek je rizikem pro veřejně přístupnou rozhlednu Na Podluží, pro cyklotrasu č. 5115 a pro sousedící zemědělské plochy i majetek vinařů. Trvalá přítomnost vertikálních průmyslových konstrukcí výšky 200 m v krajině Podluží sníží	

Poř. č.	Připomínkové místo	Číslo jednací	Článek	AO	Připomínka	Vyhodnocení
					turistickou atraktivitu regionu, který je dlouhodobě budován jako vinařsko-turistická destinace, a v důsledku toho i tržní hodnotu nemovitostí v dotčených obcích. 5.4. Tyto dopady přímo zasahují ústavně zaručená práva podatele — právo vlastnit majetek podle čl. 11 Listiny základních práv a svobod, právo na podnikání podle čl. 26 Listiny a právo na příznivé životní prostředí podle čl. 35 Listiny. 5.5. Tato Ústavou chráněná práva jsou ovšem v posuzování Změny č. 2 ÚRP zcela přehlédnuta. Pořizovatel ve své dokumentaci specifika dotčené lokality vůbec neidentifikoval. Žádný z dokumentů Změny č. 2 ÚRP nezmiňuje, že 66,4 % plochy AOV99 leží ve viničních tratích chráněných zvláštním zákonem, že 30 m od hranice AOV99 začínají sklepní areály plnící funkci chráněného venkovního prostoru staveb pro rekreaci, že uvnitř plochy stojí veřejně přístupná rozhledna zřízená ze 90 % z prostředků Evropské unie v rámci společného česko-slovenského projektu, ani že v panoramatickém poli AOV99 leží lokalita zapsaná na Seznam světového dědictví UNESCO. Pořizovatel ve své koncepci uplatnil pro fotovoltaické elektrárny pravidlo o „striktním směřování mimo bonitně cenné půdy", které pro větrné elektrárny — kde by takové pravidlo bylo rovněž namístě — nestanovil; tato selektivní aplikace ochrany zemědělského půdního fondu je v rozporu s požadavkem na pořizování územně plánovací dokumentace nediskriminačním způsobem a s vyloučením libovůle podle ustálené judikatury Nejvyššího správního soudu. 5.6. Ústavní soud v nálezu ze dne 22. října 2025 sp. zn. Pl. US 17/25 ve věci CHKO Soutok výslovně potvrdil, že silný zájem na ochraně významné lokality také pro budoucí generace převáží nad negativy v podobě zásahů do vlastnického práva, práva na podnikání a práva na samosprávu. Tento ústavní test proporcionality je podle čl. 89 odst. 2 Ústavy ČR závazný pro všechny orgány veřejné moci, tedy i pro pořizovatele Změny č. 2 ÚRP. Pro AOV99 platí tento závěr analogicky ve vztahu ochrany kulturní krajiny Slovácka, viničních tratí s chráněným označením původu „Morava", historických sklepních areálů a pohledových horizontů Lednicko-valtického areálu UNESCO vůči ekonomickému přínosu vymezení jedné akcelerační oblasti. 5.7. Vymezení akcelerační oblasti AOV99 Podkovné v takových podmínkách znamená pro podatele nevratnou ztrátu krajinného rázu Slovácka, hospodářské činnosti a kvality životního prostředí. Vzhledem k tomu, že práce na vinohradě probíhá v cyklech celoročně a vinaři v dotčených sklepech běžně pobývají i přes noc, představuje vymezení akcelerační oblasti se sklepy ve vzdálenosti 30 m od hranice plochy AOV99 současně závažné riziko pro zdraví podatele a jeho rodiny — z hluku, stínového efektu a vibrací, jejichž ochranu pořizovatel pro chráněné venkovní prostory staveb pro rekreaci vůbec neposoudil. Žádné srovnání variant, žádné vyhodnocení proporcionality, žádné posouzení vlivu na ochranná pásma a chráněné lokality dokumentace Změny č. 2 ÚRP pro AOV99 neobsahuje, zatímco veřejný přínos záměru je zanedbatelný. Z těchto důvodů podatel uplatňuje připomínky uvedené výše a navrhuje vyloučení AOV99 z návrhu Změny č. 2 **6. Petit** 6.1. Navrhuje se, aby z návrhu Změny č. 2 Územního rozvojového plánu ČR byla akcelerační oblast AOV99 Podkovné vyloučena. Přílohy Příloha č. 1 — Dotčené pozemky — parcely vinic a stavby HM, s.r.o. včetně mapových výřezů stavby vinařství. Příloha č. 2 — Fotodokumentace vinařství a vinic (bude doplněna samostatně). HM HM, s.r.o.	

Poř. č.	Připomínkové místo	Číslo jednací	Článek	AO	Připomínka	Vyhodnocení
9474.	Stimková Jana	MMR-46800-2026-81	99czzg	AOV83	**Text připomínky** **Odůvodněni uplatněné připomínky.** **1.Direktivní vymezeni AOV** Podatel se domnívá, že není nezbytné (a neplyne to ani ze směrnice EU RED III), aby akcelerační oblasti pro VTE (dále jen ,,AOV") byly vymezeny direktivně na celostátní úrovni. je naprosto dostačující, když by Změna č. 2 Územního rozvojového plánu (dále jen ,,Změna č. 2°') dala obcím povinnost, aby prověřily možnosti vymezeni AOV v územních plánech. Na základě tohoto pokynu by samosprávy znalé místních poměrů po dohodě s občany vymezily vhodné lokality pro VTE. Díky tomu by byly zohledněny s potřebnou pečlivostí a v nutné podrobnosti zásahy do veřejných zájmů, které není možné na úrovni Změny č. 2 zhodnotit, neboť to její velké měřítko neumožňuje. **2. Diskriminační vymezeni AOV** Ve Změně č. 2 ÚRP není dostatečně vysvětleno, proč je třeba vymezit akcelerační oblasti právě tak, jak to činí Změna č. 2, jinými slovy není pochopitelné, proč právě počet AOV, se kterým Změna č, 2 počítá, povede ke splnění klimatických a energetických cílů a proč vymezeni jiné oblasti již není zapotřebí nebo proč by klimatické a energetické cíle nemohly být plněny i bez AOV83, když není ke splněni těchto cílů (které ani nejsou ve Změně č. 2 specifikovány) zapotřebí ani o jednu AOV více. Lokalita, kde je AOV83 přitom není nijak výjimečná z hlediska potenciálu pro VTE (nebo alespoň není ve Změně č. 2 přesvědčivě popsáno, proč se AOV83 svým větrným potenciálem tak výrazně odlišuje od dalších oblastí, kde AOV vymezeny nebyly). Lze tedy předpokládat, že existují i jiné shodné oblasti, kde však z nejasných důvodů AOV nebyly vymezeny. To považuje podatel za diskriminační. Diskriminovány jsou i samosprávy, na jejichž území jsou AOV vymezeny. Vymezeni AOV totiž představuje jakousi stavební uzávěru, kdy obec nemůže v dotčeném území měnit územní plán podle svých potřeb, ale musí respektovat vymezenou AOV. Vedle toho pak nebudou investoři VTE motivováni, aby s obci uzavřeli férovou plánovací smlouvu a poskytli obci a jejím občanům dostatečné kompenzace za negativní dopady provozu VTE. Záměry VTE povolované v AOV totiž budou protežovány a jejich výstavba výrazně usnadněna. Tato diskriminace přímo ovlivňuje i občany samospráv. **3. Nedostatečné posouzeni vlivů** Vymezeni AOV s největší pravděpodobností povede k tomu, že záměry VTE v nich umisťované budou upřednostňovány a nedojde už nikdy k řádnému posouzení jejich negativních dopadů na životní prostředí, na zdraví a životy lidi. Proto by mělo být vyhodnoceni vlivů Změny č. 2 a územního opatřeni pro AOV83 extrémně podrobné a kvalitní, prakticky na úrovni EIA. Překážkou pro takové podrobné posouzeni je ale fakt, že je měřítko Územního rozvojového plánu příliš velké a neumožňuje skutečně posoudit dopady vymezení AOV(jiné by to bylo na úrovni územního plánu, resp. v procesu EIA se znalostí konkrétního záměru). Vzhledem k tomu, že na vymezeni akceleračních oblastí naváže zrychlené a zjednodušené povolovací řízeni před Dopravním a energetickým stavebním úřadem (DESÚ), v rámci kterého bude úřad prakticky pouze ověřovat, zda jsou záměry v souladu s vágními a nicneříkajícími podmínkami územního opatřeni AOV83. V souladu s těmito obecnými podmínkami ale budou téměř jakékoliv záměry, což znamená, že vlivy VTE realizovaných v AOV83 nebudou nikdy reálně	**Akceptováno částečně.** Akcelerační oblast AOV83 Chorušice byla zmenšena. Akcelerační oblasti byly vymezeny na celostátní úrovni v Z2 ÚRP na základě Zadání Z2 ÚRP schváleného Vládou ČR. Vymezení akceleračních oblastí proběhlo na základě biologického posouzení konkrétních území podle § 11 odst. 3 resp. 4 ZOZE, jehož výsledky spolu s výsledky vyhodnocení vlivů na životní prostředí (SEA, Příloha č. 5 k odůvodnění Z2 ÚRP) byly zapracovány do návrhu Změny č. 2 ÚRP. Oblasti, u nichž autorizované osoby identifikovaly významné negativní nebo kumulativní vlivy, byly ze Z2 ÚRP vyloučeny (odůvodnění Z2 ÚRP, odst. 32). Zpracování VVURÚ odpovídá obsahem i strukturou požadavkům obsaženým v příloze č. 4 stavebního zákona, včetně posouzení kumulativních a synergických vlivů. Ve VVURÚ (včetně SEA) byly posuzovány akcelerační oblastí, nikoliv konkrétní záměry, a podrobnost odpovídá měřítku ÚRP a územních opatření. Vymezení akcelerační oblasti v ÚRP nezakládá právo na výstavbu VTE ani nevylučuje jiné využití území. Při vymezení akceleračních oblastí nelze předjímat konkrétní technické parametry či přesné umístění záměrů OZE. Obavy z negativních vlivů hluku a stroboskopického efektu řeší podmínky stanovené ve všech územních opatřeních pro akcelerační oblasti pro VTE, které ukládají zpracování hlukové studie, studie působení stroboskopického efektu, včetně minimalizace shadow flicker efektu. V případě, že by záměr nesplňoval zákonné hygienické limity (nařízení vlády č. 272/2011 Sb., o ochraně zdraví před nepříznivými účinky hluku a vibrací) a současně podmínky v územním opatření, nemůže být povolen. Jedním z podkladů pro zpracování Z2 ÚRP byl dokument Akcelerační oblasti, předvýběr ploch k výstavbě VTE, Screening území ČR z hlediska ochrany krajinného rázu (Roman Bukáček, Simona Vondráčková, 2025). Při vymezování akceleračních oblastí byl krajinný ráz dále prověřován, a to s ohledem na hodnoty území. Vlivy na krajinný ráz pak byly dále vyhodnoceny v rámci VVURÚ, a to jak z hlediska navrhovaného souboru akceleračních oblastí jako celku, tak pro jednotlivá území v kartách akceleračních oblastí, které obsahují i mapy viditelnosti (Příloha SEA). Podmínky v územních opatřeních pak dále omezují barevné řešení doprovodných staveb a rozsah trvalých terénních úprav. Samotný způsob vymezení akceleračních oblastí na základě podkladů (biologická posouzení, mapy citlivosti ptáků vůči výstavbě VTE zpracované ČSO, území významná pro netopýry dle podkladů ČESON, biotopy zvláště chráněných druhů velkých savců a další) a nařízení vlády č. 507/2025 Sb.

Poř. č.	Připomínkové místo	Číslo jednací	Článek	AO	Připomínka	Vyhodnocení
					posouzeny. Podatel se domnívá, že je nezbytné, aby všechny vlivy VTE byly skutečně a podrobně posouzeny. Vágní posouzeni Změny č. 2 nebo územního opatřeni AOV83 je naprosto nedostatečné. Podatel se domnívá, že vadné posouzení dopadů VTE může mít nejen přímý vliv na jeho zdraví včetně psychické pohody, ale také to může ovlivnit socioekonomický rozvoj obce, ve které žije. Podatel ještě připomíná, že nedošlo ke kumulativnímu zhodnoceni vlivů v důsledku vymezeni tří AOV v těsné blízkosti (AOV82, AOV83 a AOV84). **4. Zanedbatelné pozitivní vlivy vymezení AO** V odůvodnění Změny č. 2 ani územního opatření není možné dohledat vyčísleni přínosu AOV83 pro sníženi energetické závislosti anebo sníženi produkce CO_2. Ve vyhodnocení vlivů územního opatřeni AOV83 se ale uvádí k pozitivním vlivům (přínosům) vymezeni AOV a realizace VTE: „Zanedbatelný až mírně pozitivní vliv k ochraně klimatu uplatnění AO se uplatní v globálním měřítku, tedy i z hlediska přeshraničního působení" V dokumentaci Změny č. 2 a územního opatřeni je tedy přiznáno, že přínosy VTE realizovaných v AOV83 budou zanedbatelné, byť chybí konkrétní čísla. V takové situaci není pochopitelné, jak mohl zájem na vymezení AOV83 převážit nad ostatními konkrétně specifikovanými veřejnými zájmy, které naopak výstavba VTE ovlivni výrazně (byť to nekvalitně zpracované vyhodnocení Změny Č. 2 a územního opatřeni nepřiznává). Dále se ve vyhodnoceni územního opatřeni AOV83 uvádí: “Vlivy na ovzduší v době výstavby zanedbatelné (prašnost při přesunu zemin, emise ze spalováni PHM, sekundární prašnost), v době provozu mírně pozitivní z důvodu náhrady spalovacích zdrojů při výrobě el. energie." Vzhledem k tomu, že se ve vyhodnoceni uvádí, že vliv AOV83 na ochranu klimatu bude zanedbatelný, bude logicky zanedbatelný rozsah, ve kterém VTE realizované v AOV83 nahradí spalovací zdroje. Změna č. 2 ani územní opatření tento závěr nevyvrací, neobsahuji totiž vyčíslení toho, v jak velkém rozsahu VTE realizované v AOV83 nahradí spalovací zdroje a jaký přesně vliv bude mít tato náhrada na cíle sledované Změnou č. 2, tedy sníženi energetické závislosti ČR a sníženi produkce CO_2. Je také třeba řádně vyhodnotit, proč těchto cílů nelze dosáhnout jinými způsobí (zvýšeni počtu bloků JEDU, popř. JETE, rozvoj vodíkové infrastruktury v souladu s Vodíkovou strategii ČR, větší důraz na rozvoj FVE). Proto ani blíže nespecifikovaná náhrada spalovacích zdrojů není důvod, proč by měl zájem na vymezení AOV83 převážit nad jinými zájmy v území. **5. Výška VTE a rozloha AO** Ve Změně č. 2 ani v územním opatřeni pro AOV83 není vysvětleno, proč byla zvolena právě tato rozloha AO a proč má AOV právě tyto konkrétní hranice a proč právě toto vymezeni AOV povede ke splněni cílů Změny č. 2. jinými slovy není vysvětleno, proč nemůže být AO vymezena jiným způsobem tak, aby kupř. byly VTE umisťovány v dostatečné vzdálenosti od zastavěného území a zastavitelných ploch podle územních plánů (min 1,5 km) a není porovnáno, zda by toto jiné vymezení AOV třeba také nevedlo ke splněni cílů Změny č. 2. Podatel se domnívá, že to ale vzhledem k nespecifičnosti cílů Změny č. 2 není ani možné, proto by také vůbec neměla být aov83 vymezena. **6.Hluková zátěž, vibrace a stroboskopický efekt**	minimalizuje vliv na složky životního prostředí. Pro všechny akcelerační oblasti jsou současně pořizována územní opatření, která obsahují opatření stanovená na základě biologických posouzení. Tato opatření dále zmírňují negativní vlivy, které nebylo možné vyloučit vymezením akcelerační oblasti. Podmínky v územních opatřeních zahrnují ochranu prvků lokálního ÚSES a všech biokoridorů, ochranu biotopů, ZPF a PUPFL, dále povinnost biologického dozoru, monitoring mortality ptáků a netopýrů, detekční systémy a další podmínky specifické vzhledem ke konkrétní akcelerační oblasti. V souvisejících územních opatření jsou stanoveny podmínky, které zajišťují ochranu protierozních opatření, funkčních melioračních zařízení, vodních toků a ploch a rovněž omezující možné terénní úpravy. Vzhledem k charakteru a rozsahu potenciálních záměrů se při naplnění podmínek nepředpokládá realizace zpevněných ploch v takovém rozsahu, který by mohl významně ovlivnit vodní režim v rámci akceleračních oblastí. V souladu s požadavky vodního zákona se v rámci procesu povolování záměru bude vyjadřovat vodoprávní úřad. Významné ovlivnění mikroklimatu se u akceleračních oblastí pro VTE ani FVE nepředpokládá. Ochrana ZPF je řešena v souvisejících územních opatřeních. Podmínkami je zajištěno, že nebudou vznikat neobhospodařovatelné zbytkové zemědělské pozemky ani pozemky bez přístupu k veřejně přístupné pozemní komunikaci. Dále je v nich požadavek na upřednostní nižších tříd ochrany ZPF při realizaci záměrů OZE a je stanovena maximální plocha dlouhodobého nebo trvalého odnětí ZPF pro záměry OZE v celé akcelerační oblasti. Souhlas s odnětím ze ZPF bude vydán v navazujícím řízení dle stavebního zákona. Vymezení akcelerační oblasti v ÚRP nezakládá možnost vyvlastnění ani právo na výstavbu VTE a nevylučuje jiné využití území. Nebylo prokázáno, že by instalace VTE měla významný negativní vliv na cenu nemovitostí či provádění investic. Lokální dopady na cenu nemovitostí konkrétních záměrů nelze posuzovat na koncepční úrovni při vymezování akceleračních oblastí v ÚRP.

Poř. č.	Připomínkové místo	Číslo jednací	Článek	AO	Připomínka	Vyhodnocení
					Podatel zásadně nesouhlasí s tím, že Změna č. 2 ani příslušné územní opatření vůbec neřeší negativní dopady hluku. Hluk totiž Změna č. 2 chápe jako normální integrální součást VTE, bez které to prostě nejde a je třeba se s tím smířit. Tento přistup nejlépe demonstruje přirovnáni hluku z VTE k v podstatě příjemnému „šumění |esa': které mohou zaregistrovat jen neurotické osoby. Podatel se proto domnívá, že hlukové vlivy nebyly zhodnoceny a ve skutečnosti to ani není možné bez znalosti konkrétního projektu. Podatel zdůrazňuje, že nepovažuje za dostatečné, aby byla hluková zátěž řešena až v hlukové studii zpracované investorem. Takový přistup není schopný zajistit reálnou ochranu lidského zdraví. Podatel dále nesouhlasí s tím, že vůbec nedošlo k posouzeni vlivů infrazvuku, nízkofrekvenčního hluku a vibraci, ačkoliv odborné studie upozorňují na rizika spojená s těmito doprovodnými jevy provozu VTE. Podatel se domnívá, že nebyl ani řádně zhodnocen vliv vibraci na nemovitosti. Stejně tak nebyl řádně posouzen z hlediska vlivů tzv. stroboskopický efekt, kdy se posouzeni zejména nezaměřilo na obtěžující dopady stroboskopického efektu. **7.Vlivy na krajinný ráz** Větrné elektrárny mají zásadní vlivy na krajinný ráz. Ve Vyhodnoceni vlivů územního opatření AOV83 se uvádí: „Z analýzy viditelnosti vyplývá, že hodnocené území se vyznačuje vysokou koncentraci kulturně-historických hodnota zároveň velmi citlivým vztahem ke krajině Kokořínska a k ikonické dominantě Bezdězu. V bezprostředním okolí se uplatňuje kostel Nanebevzetí Panny Marie, kostel Sv. Jakuba Většího, fara, kaple Nejsvětější Trojice, zámek a historická venkovská zástavba. Ve vzdálenosti do 2 km navazuji kostel Sv. Martina, radnice, sokolovna a další objekty utvářej/cl obraz sídla. V širším území do 5 km a 15 km se pak prosazuje mimořádně bohatý soubor památek, včetně hradu Kokořín, hradu Houska, hradišť, kostelů, tvrzí, zámků a historických areálů. Rozhoduj/c/ hodnotou je zde ochrana vnitřní scenérie Kokořínska a nerušených výhledů na Bezděz. Současně je třeba zachovat obraz Mšena a jeho historického jádra v krajině, včetně vazeb na příjezdové komunikace, turistické trasy a další frekventovaná místa, odkud se uplatňuji ikonické pohledy na město i na širší krajinný rámec. Bezděz zde nepůsobí jen jako vzdálená dominanta, ale jako jeden z hlavních určuj/c/ch prvků krajinné identity celého prostoru." Jak je možné, že všechny tyto vlivy jsou hodnoceny jako zanedbatelné, když přitom VTE budou představovat novou dominantu, která jednoznačně výrazně ovlivní krajinu, to není ve Změně Č. 2 ani v územním opatření vysvětleno. Vliv VTE na krajinný ráz bude mít ještě další dopady - již napořád bude hodnota krajinného rázu snížena, takže bude možné do území umisťovat i další záměry, které by jinak kvůli ochraně krajinného rázu nebyly přípustné. **8. Další negativní vlivy AOV83:** Prostor pro individuální připomínky: lze doplnit např. obavy z negativního vlivu vymezení AOV na zvířata, na ekosystémy, na vodní poměry v území, na zemědělský půdní fond, na ekosystémy... snížení hodnoty nemovitostí	
9475.	Obůrka pod Hůrkou, z.s.	MMR-46801-2026-81	99cm 99cn 99co	AOV29 AOV30 AOV31	**Připomínka k návrhu Změny č. 2 Územního rozvojového plánu ČR a k návrhu akceleračních oblastí AOV29 Býškovice, AOV30 Kunovice a AOV31 Kelč** Odůvodnění připomínky	**Akceptováno částečně.** Akcelerační oblast AOV31 Kelč byla redukována.

Poř. č.	Připomínkové místo	Číslo jednací	Článek	AO	Připomínka	Vyhodnocení
					Spolek v dotčeném území dlouhodobě provozuje registrované hospodářství se zvěří. V areálu jsou chováni: • jeleni, • daňci, • mufloni, • divoká prasata. Navrhované akcelerační oblasti pro větrné elektrárny se nacházejí v území, které může mít přímý i nepřímý vliv na chov uvedené zvěře. V předložené dokumentaci nebyly podle našeho názoru dostatečně vyhodnoceny dopady výstavby a provozu větrných elektráren na farmově chovanou zvěř a na hospodářství zaměřená na chov volně žijících druhů zvěře v oborách a výběžcích. Provoz větrných elektráren může způsobovat: • zvýšenou hlukovou zátěž, • vibrace a nízkofrekvenční hluk, • změnu migračního a pohybového chování zvěře, • zvýšený stres zvířat, • narušení reprodukce a odchovu mláďat, • zhoršení podmínek pro dlouhodobý chov hospodářsky využívané zvěře. Dokumentace SEA ani další podklady neobsahují konkrétní odborné posouzení vlivů na farmové chovy jelenovitých a dalších druhů zvěře provozované v dotčeném území. Jsme přesvědčeni, že před případným schválením akceleračních oblastí je nezbytné doplnit odborné biologické a veterinární posouzení vlivů větrných elektráren na farmové chovy zvěře a vyhodnotit možné ekonomické dopady na provozovatele těchto hospodářství. Návrh Požadujeme: 1. doplnění odborného posouzení vlivů navrhovaných větrných elektráren na farmové chovy jelenů, daňků, muflonů a divokých prasat v dotčeném území, 2. doplnění vyhodnocení možných dopadů hluku, vibrací a dalších provozních vlivů na zdravotní stav a reprodukci chované zvěře, 3. řádné vyhodnocení ekonomických dopadů na provozovatele hospodářství se zvěří, 4. do doby zpracování těchto podkladů vyřazení akceleračních oblastí AOV29 Býškovice, AOV30 Kunovice a AOV31 Kelč z návrhu Změny č. 2 Územního rozvojového plánu ČR, případně jejich zásadní přepracování. Žádáme o řádné vypořádání této připomínky v souladu s příslušnými právními předpisy.	Akcelerační oblasti byly vymezeny na celostátní úrovni v Z2 ÚRP na základě Zadání Z2 ÚRP schváleného Vládou ČR. Vymezení akceleračních oblastí proběhlo na základě biologického posouzení konkrétních území podle § 11 odst. 3 resp. 4 ZOZE, jehož výsledky spolu s výsledky vyhodnocení vlivů na životní prostředí (SEA, Příloha č. 5 k odůvodnění Z2 ÚRP) byly zapracovány do návrhu Změny č. 2 ÚRP. Oblasti, u nichž autorizované osoby identifikovaly významné negativní nebo kumulativní vlivy, byly ze Z2 ÚRP vyloučeny (odůvodnění Z2 ÚRP, odst. 32). Zpracování VVURÚ odpovídá obsahem i strukturou požadavkům přílohy č. 4 stavebního zákona, včetně vyhodnocení vlivů na lokality soustavy Natura 2000 a posouzení kumulativních a synergických vlivů. Jde o hodnocení na úrovni koncepce, nikoli na úrovni konkrétních záměrů a tomu odpovídá i míra podrobnosti použitých podkladů. Při vymezení akceleračních oblastí nelze předjímat konkrétní technické parametry či přesné umístění záměrů OZE. Obavy z negativních vlivů hluku a stroboskopického efektu řeší podmínky stanovené ve všech územních opatřeních pro akcelerační oblasti pro VTE, které ukládají zpracování hlukové studie, studie působení stroboskopického efektu, včetně minimalizace shadow flicker efektu. V případě, že by záměr nesplňoval zákonné hygienické limity (nařízení vlády č. 272/2011 Sb., o ochraně zdraví před nepříznivými účinky hluku a vibrací) a současně podmínky v územním opatření, nemůže být povolen.
9476.	Karolína Šlesingerová	MMR-46803-2026-81	99czj 99czk	AOV56 AOV57	Věc: **<u>Připomínka k návrhu Změny č. 2 Územního rozvojového plánu ČR (ÚRP ČR)</u>** Podávám připomínku k návrhu vymezení akceleračních oblasti pro větrné elektrárny (VTE) v území: **AOV č. 56 Vrabčiny a AOV č. 57 Bílá skála, Plzeňský kraj** Na základě níže uvedených důvodů nesouhlasím s tímto návrhem změny č. 2 ÚRP ČR, který se týká vymezení akceleračních oblastí pro výrobu energie z obnovitelných zdrojů. Uvádím základní **důvody**: **1) Nedostatky návrhu** · návrh není dostatečně odůvodněn a **chybí konkrétní podklady** (zákon č. 500/2004 Sb.) · nebyly dostatečně posouzeny **dopady na životní prostředí** (zákon č. 100/2001 Sb.) · hrozí **narušení krajiny a přírody** (zákon č. 114/1992 Sb.) · návrh **nerespektuje ochranu hodnot území a kvalitu bydlení** (zákon č. 283/2021 Sb.)	**Akceptováno částečně** Akcelerační oblast AOV56 Vrabčiny byla zmenšena. Akcelerační oblasti byly vymezeny na celostátní úrovni v Z2 ÚRP na základě Zadání Z2 ÚRP schváleného Vládou ČR. Vymezení akceleračních oblastí proběhlo na základě biologického posouzení konkrétních území podle § 11 odst. 3 resp. 4 ZOZE, jehož výsledky spolu s výsledky vyhodnocení vlivů na životní prostředí (SEA, Příloha č. 5 k odůvodnění Z2 ÚRP) byly zapracovány do návrhu Z2 ÚRP. Návrh Z2 ÚRP a jeho odůvodnění, návrh souvisejících územních opatření a jejich odůvodnění obsahují náležitosti v souladu s příslušnými

Poř. č.	Připomínkové místo	Číslo jednací	Článek	AO	Připomínka	Vyhodnocení
					· nebyly posouzeny jiné **varianty řešeni, zejména využití brownfieldů** (opuštěných a již narušených ploch) a návrh tak neodůvodněně zasahuje do volné krajiny · vychází **pouze z expertních odhadů** (počet věži, výkon, rozmístění) · návrh **řeší problémy až dodatečně**, místo aby jim předešel · nejsou dostatečně vyhodnoceny **kumulativní dopady více záměrů v území** **2) Příroda a krajina** · výskyt chráněných druhů (ptáci, netopýři) a zásah do migračních tras (vlk. rys apod.) · narušení prvků ÚSES (biokoridory) · zásadní změna krajiny a její industrializace · dominantní stavby (až cca 250 m vysoké) viditelné na velké vzdálenosti · chybí posouzení nočního osvětlení · nedostatečně řešen kumulativní vliv více větrných elektráren **3) Voda a klima** · narušení vsakování vody do půdy a změna odtokových poměrů · zhoršení schopnosti krajiny zadržovat vodu a riziko vysychání krajiny · nedostatečné odstupy od vodních toků (např. 8 m) · chybí posouzení vlivu na mikroklima **4) Zemědělská půda** · zábor a znehodnocení kvalitní půdy · možné zásahy do půd I. a II. třídy ochrany (nejcennější pudy) · zhutnění půdy a zvýšení eroze a rozdělení (fragmentace) pozemků · nejasný stav a poškození meliorací **5) Dopady na obyvatele** · hluk a jeho dlouhodobý vliv · blikání stínů (stroboskopický efekt) · změna charakteru bydlení · pokles hodnoty nemovitosti · není dostatečně vysvětleno, jak byla stanovena vzdálenost od obytné zástavby **6) Technická a bezpečnostní rizika** · odlet ledu z rotorů v zimě · zásah bleskem · požáry zařízení (obtížně zvládnutelné zásahy) · pád části konstrukce · únik provozních kapalin · šíření požáru do krajiny · kontaminace půdy a vody Není jasné, kdo nese **odpovědnost za škody na zdraví a majetku**. **7) Kumulace vlivů** · sčítání hluku, zásahů do krajiny a vizuální zátěže · dopady více elektráren nejsou vyhodnoceny společně · výsledný dopad na životní prostředí i lidi může být výrazně vyšší **8) Rozpor se zákony ČR a EU** · správní řád (zákon č. 500/2004 Sb.) · ochrana přírody (zákon č. 114/1992 Sb.)	právními předpisy, včetně správního řádu, stavebního zákona a dalších. Zpracování VVURÚ odpovídá obsahem i strukturou požadavkům obsaženým v příloze č. 4 stavebního zákona, včetně posouzení kumulativních a synergických vlivů, vlivů na zdraví a hodnocení nulové varianty (platné znění ÚRP) vůči variantě navrhované (Z2 ÚRP). Zadání Z2 ÚRP schválené Vládou ČR nepožadovalo jiná variantní řešení. Ustanovení § 4 odst. 3 ZOZE a čl. 15c směrnice RED III sice upřednostňují brownfieldy a degradované plochy, avšak nevylučují vymezení akcelerační oblasti na jiných pozemcích. Vymezení výhradně na degradovaných plochách nebylo s ohledem na prostorové nároky technologie větrných elektráren proveditelné. Samotný způsob vymezení akceleračních oblastí na základě podkladů (biologická posouzení, mapy citlivosti ptáků vůči výstavbě VTE zpracované ČSO, území významná pro netopýry dle podkladů ČESON, biotopy zvláště chráněných druhů velkých savců a další) a nařízení vlády č. 507/2025 Sb. minimalizuje vliv na složky životního prostředí. Pro všechny akcelerační oblasti jsou současně pořizována územní opatření, která obsahují opatření stanovená na základě biologických posouzení. Tato opatření dále zmírňují negativní vlivy, které nebylo možné vyloučit vymezením akcelerační oblasti. Podmínky v územních opatřeních zahrnují ochranu prvků lokálního ÚSES a všech biokoridorů, ochranu biotopů, ZPF a PUPFL, dále povinnost biologického dozoru, monitoring mortality ptáků a netopýrů, detekční systémy a další podmínky specifické vzhledem ke konkrétní akcelerační oblasti. Jedním z podkladů pro zpracování Z2 ÚRP byl dokument Akcelerační oblasti, předvýběr ploch k výstavbě VTE, Screening území ČR z hlediska ochrany krajinného rázu (Roman Bukáček, Simona Vondráčková, 2025). Při vymezování akceleračních oblastí byl krajinný ráz dále prověřován, a to s ohledem na hodnoty území. Vlivy na krajinný ráz pak byly dále vyhodnoceny v rámci VVURÚ, a to jak z hlediska navrhovaného souboru akceleračních oblastí jako celku, tak pro jednotlivá území v kartách akceleračních oblastí, které obsahují i mapy viditelnosti (Příloha SEA). Podmínky v územních opatřeních pak dále omezují barevné řešení doprovodných staveb a rozsah trvalých terénních úprav. V souvisejících územních opatření jsou stanoveny podmínky, které zajišťují ochranu protierozních opatření, funkčních melioračních zařízení, vodních toků a ploch a rovněž omezující možné terénní úpravy. Vzhledem k charakteru a rozsahu potenciálních záměrů se při naplnění podmínek nepředpokládá realizace zpevněných ploch v takovém rozsahu, který by mohl významně ovlivnit vodní režim v rámci akceleračních oblastí. V souladu s požadavky vodního zákona se v rámci procesu povolování záměru bude vyjadřovat vodoprávní úřad.

Poř. č.	Připomínkové místo	Číslo jednací	Článek	AO	Připomínka	Vyhodnocení
					· EIA (zákon č. 100/2001 Sb.) · ochrana půdy (zákon č. 334/1992 Sb.) · stavební zákon (zákon č. 283/2021 Sb.) · nesplnění podmínek směrnice EU RED III (nevhodně zvolená lokalita, nevyřešené dopady) · návrh může zasahovat do práva na příznivé životní prostředí a ochranu zdraví podle Listiny základních lidských práv a svobod (čl. 31, čl. 35, čl. 11) · porušení principu předběžné opatrnosti (čl. 191 SFEU), návrh je předkládán bez dostatečných podkladů a při existenci důvodných pochybností o jeho dopadech Navržená oblast **má zásadní střety s přírodou, krajinou, vodou i životem obyvatel**. Tyto problémy nejsou odstraněny, pouze částečně zmírňovány. Návrh nemá dostatečné podklady, neřeší varianty a nehodnotí kumulativní dopady, proto **požaduji vyloučení akcelerační oblasti z návrhu.**	Významné ovlivnění mikroklimatu se u akceleračních oblastí pro VTE ani FVE nepředpokládá. Ochrana ZPF je řešena v souvisejících územních opatřeních. Podmínkami je zajištěno, že nebudou vznikat neobhospodařovatelné zbytkové zemědělské pozemky ani pozemky bez přístupu k veřejně přístupné pozemní komunikaci. Dále je v nich požadavek na upřednostní nižších tříd ochrany ZPF při realizaci záměrů OZE a je stanovena maximální plocha dlouhodobého nebo trvalého odnětí ZPF pro záměry OZE v celé akcelerační oblasti. Souhlas s odnětím ze ZPF bude vydán v navazujícím řízení dle stavebního zákona. Při vymezení akceleračních oblastí nelze předjímat konkrétní technické parametry či přesné umístění záměrů OZE. Obavy z negativních vlivů hluku a stroboskopického efektu řeší podmínky stanovené ve všech územních opatřeních pro akcelerační oblasti pro VTE, které ukládají zpracování hlukové studie, studie působení stroboskopického efektu, včetně minimalizace shadow flicker efektu, a také omezují světelné zatížení. Akcelerační oblasti pro VTE byly vymezeny s odstupem alespoň 500 m od obytné zástavby s ohledem na snížení rizik pro obyvatele. V případě, že by záměr nesplňoval zákonné hygienické limity (nařízení vlády č. 272/2011 Sb., o ochraně zdraví před nepříznivými účinky hluku a vibrací) a další požadavky vyplývající z příslušných právních předpisů (např. požární bezpečnost) a současně podmínky v územním opatření, nemůže být povolen. Odpovědnost za škody má provozovatel větrné elektrárny, který odpovídá za její technický stav a bezpečnost provozu podle občanského zákoníku (zákon č. 89/2012 Sb.). Vymezení akcelerační oblasti v ÚRP nezakládá možnost vyvlastnění ani právo na výstavbu VTE a nevylučuje jiné využití území. Nebylo prokázáno, že by instalace VTE měla významný negativní vliv na cenu nemovitostí či provádění investic. Lokální dopady na cenu nemovitostí konkrétních záměrů nelze posuzovat na koncepční úrovni při vymezování akceleračních oblastí v ÚRP. Návrh Změny č. 2 ÚRP byl připraven v souladu s platnou legislativou ČR a EU, včetně správního řádu, stavebního zákona, zákona č. 249/2025 Sb. (ZOZE) zákona č. 114/1992 Sb. (ZOPK), směrnice RED III, směrnice o ochraně volně žijících ptáků a směrnice o stanovištích. Vymezení akceleračních oblastí a podmínky v územních opatřeních jsou stanoveny na základě zákona a v jeho mezích. Dopad na veřejné zájmy byl posouzen VVURÚ.
9477.	Horáková Marie	MMR-46804-2026-81	99czzs	AOV98	Připomínky k návrhu Změny č. 2 územního rozvojového plánu a k Vyhodnocení vlivů návrhu na udržitelný rozvoj území	**Akceptováno.**

Poř. č.	Připomínkové místo	Číslo jednací	Článek	AO	Připomínka	Vyhodnocení
					Já níže podepsaná Bc. Marie Horáková jako rodačka obce Počenice-Tetětice a nynější občanka obce Uhřice, chci tímto podat připomínky a zásadní a jednoznačný nesouhlas k návrhu Změny č. 2 územního rozvojového plánu a k Vyhodnocení vlivů návrhu na udržitelný rozvoj území AOV98 Tetětice. Jako malý zažínající zemědělec, hospodařící na svých vlastních pozemcích, podávám tímto připomínky k návrhu vymezení akcelerační oblasti AOV 98 Tetětice. Hospodaření na půdě není pro mne jen ekonomickou činností, ale celoživotním posláním a odpovědností. K půdě mám hluboký vztah, který je zakořeněn v generacích, jež ji obdělávaly před námi. Vědomí, že mi byla půda pouze propůjčena a že ji mám v dobrém stavu předat generacím dalším, je základním principem mého hospodaření. Na rodinných pozemcích jsme vybudovaly biokoridor, který chrání nejen naši půdu ale přispívá i k biodiverzitě krajiny. Má význam i pro společnost, mé sousedy, spoluobčany, kteří tam rádi chodí na procházky. Jako člen mysliveckého spolku Lipina Počenice pečuji o zvěř v honitbě, ze které po tomto vymezení nezůstane vůbec nic. 1. Nezastupitelnost zemědělské půdy Půda je nenahraditelný přírodní zdroj. Na rozdíl od jiných komodit ji nelze vyrobit ani nahradit. Každý zábor půdy je nevratný zásah. Úbytek kvalitní orné půdy znamená trvalou ztrátu produkční schopnosti krajiny. 2. Úbytek nejkvalitnější půdy Navrhované záměry směřují k záboru území s vysokou bonitou půdy, včetně nejúrodnějších oblastí, jako je oblast Hané. Jedná se o půdy mimořádné kvality, které jsou klíčové pro zemědělskou produkci České republiky. Tento dlouhodobý trend úbytku kvalitní orné půdy považuji za zásadní problém pro budoucí potravinovou soběstačnost státu. 3. Ohrožení potravinové bezpečnosti Zemědělská půda je základním předpokladem pro výrobu potravin. Každé další omezení její výměry vyvolává otázku: Kde budeme v budoucnu pěstovat plodiny a z čeho budeme vyrábět potraviny pro obyvatelstvo? Ztráta produkční půdy není pouze lokálním problémem, ale má přímý dopad na potravinovou bezpečnost celé společnosti. 4. Nevratnost zásahu Jakmile je zemědělská půda zastavěna nebo využita pro jiný účel, její návrat k původní funkci je prakticky nemožný. Jedná se o nevratný zásah do krajiny, který nelze v budoucnu napravit. 5. Odpovědnost vůči budoucím generacím Jako hospodařící sedlák cítím odpovědnost vůči budoucím generacím. Půdu jsme nevyrobili, ale převzali jsme ji od předků a máme povinnost ji uchovat v co nejlepším stavu pro ty, kteří přijdou po nás. 6. Závěr S ohledem na výše uvedené vyjadřuji nesouhlas s vymezením akcelerační oblasti AOV98 Tetětice. Požaduji: 1. Úplné zrušení vymezení akcelerační oblasti AOV98 Tetětice. 2. Respektování deklarovaného principu umisťování akceleračních oblastí primárně na degradovaných plochách, nikoli do krajiny s vysokou ekologickou hodnotou. 3. vyhodnocení dopadů na výkon práva myslivosti 4. vyhodnocení dopadů na obhospodařování půdy 5. respektování ekologické funkce biokoridorů a krajinných opatření v krajině	Akcelerační oblast AOV98 Tetětice byla vypuštěna.
9478.	Gruber Martin	MMR-46805-2026-81	99czj 99czk	AOV56 AOV57	Věc: **Připomínka k návrhu Změny č. 2 Územního rozvojového plánu ČR (ÚRP ČR)** Podávám připomínku k návrhu vymezení akceleračních oblasti pro větrné elektrárny (VTE) v území:	**Akceptováno částečně** Akcelerační oblast AOV56 Vrabčiny byla zmenšena.

Poř. č.	Připomínkové místo	Číslo jednací	Článek	AO	Připomínka	Vyhodnocení
					AOV č. 56 Vrabčiny a AOV č. 57 Bílá skála, Plzeňský kraj Na základě níže uvedených důvodů nesouhlasím s tímto návrhem změny č. 2 ÚRP ČR, který se týká vymezení akceleračních oblastí pro výrobu energie z obnovitelných zdrojů. Uvádím základní **důvody**: **1) Nedostatky návrhu** · návrh není dostatečně odůvodněn a **chybí konkrétní podklady** (zákon č. 500/2004 Sb.) · nebyly dostatečně posouzeny **dopady na životní prostředí** (zákon č. 100/2001 Sb.) · hrozí **narušení krajiny a přírody** (zákon č. 114/1992 Sb.) · návrh **nerespektuje ochranu hodnot území a kvalitu bydlení** (zákon č. 283/2021 Sb.) · nebyly posouzeny jiné **varianty řešeni, zejména využití brownfieldů** (opuštěných a již narušených ploch) a návrh tak neodůvodněně zasahuje do volné krajiny · vychází **pouze z expertních odhadů** (počet věži, výkon, rozmístění) · návrh **řeší problémy až dodatečně**, místo aby jim předešel · nejsou dostatečně vyhodnoceny **kumulativní dopady více záměrů v území** **2) Příroda a krajina** · výskyt chráněných druhů (ptáci, netopýři) a zásah do migračních tras (vlk. rys apod.) · narušení prvků ÚSES (biokoridory) · zásadní změna krajiny a její industrializace · dominantní stavby (až cca 250 m vysoké) viditelné na velké vzdálenosti · chybí posouzení nočního osvětlení · nedostatečně řešen kumulativní vliv více větrných elektráren **3) Voda a klima** · narušení vsakování vody do půdy a změna odtokových poměrů · zhoršení schopnosti krajiny zadržovat vodu a riziko vysychání krajiny · nedostatečné odstupy od vodních toků (např. 8 m) · chybí posouzení vlivu na mikroklima **4) Zemědělská půda** · zábor a znehodnocení kvalitní půdy · možné zásahy do půd I. a II. třídy ochrany (nejcennější pudy) · zhutnění půdy a zvýšení eroze a rozdělení (fragmentace) pozemků · nejasný stav a poškození meliorací **5) Dopady na obyvatele** · hluk a jeho dlouhodobý vliv · blikání stínů (stroboskopický efekt) · změna charakteru bydlení · pokles hodnoty nemovitosti · není dostatečně vysvětleno, jak byla stanovena vzdálenost od obytné zástavby **6) Technická a bezpečnostní rizika** · odlet ledu z rotorů v zimě · zásah bleskem · požáry zařízení (obtížně zvládnutelné zásahy) · pád části konstrukce · únik provozních kapalin · šíření požáru do krajiny · kontaminace půdy a vody	Akcelerační oblasti byly vymezeny na celostátní úrovni v Z2 ÚRP na základě Zadání Z2 ÚRP schváleného Vládou ČR. Vymezení akceleračních oblastí proběhlo na základě biologického posouzení konkrétních území podle § 11 odst. 3 resp. 4 ZOZE, jehož výsledky spolu s výsledky vyhodnocení vlivů na životní prostředí (SEA, Příloha č. 5 k odůvodnění Z2 ÚRP) byly zapracovány do návrhu Z2 ÚRP. Návrh Z2 ÚRP a jeho odůvodnění, návrh souvisejících územních opatření a jejich odůvodnění obsahují náležitosti v souladu s příslušnými právními předpisy, včetně správního řádu, stavebního zákona a dalších. Zpracování VVURÚ odpovídá obsahem i strukturou požadavkům obsaženým v příloze č. 4 stavebního zákona, včetně posouzení kumulativních a synergických vlivů, vlivů na zdraví a hodnocení nulové varianty (platné znění ÚRP) vůči variantě navrhované (Z2 ÚRP). Zadání Z2 ÚRP schválené Vládou ČR nepožadovalo jiná variantní řešení. Ustanovení § 4 odst. 3 ZOZE a čl. 15c směrnice RED III sice upřednostňují brownfieldy a degradované plochy, avšak nevylučují vymezení akcelerační oblasti na jiných pozemcích. Vymezení výhradně na degradovaných plochách nebylo s ohledem na prostorové nároky technologie větrných elektráren proveditelné. Samotný způsob vymezení akceleračních oblastí na základě podkladů (biologická posouzení, mapy citlivosti ptáků vůči výstavbě VTE zpracované ČSO, území významná pro netopýry dle podkladů ČESON, biotopy zvláště chráněných druhů velkých savců a další) a nařízení vlády č. 507/2025 Sb. minimalizuje vliv na složky životního prostředí. Pro všechny akcelerační oblasti jsou současně pořizována územní opatření, která obsahují opatření stanovená na základě biologických posouzení. Tato opatření dále zmírňují negativní vlivy, které nebylo možné vyloučit vymezením akcelerační oblasti. Podmínky v územních opatřeních zahrnují ochranu prvků lokálního ÚSES a všech biokoridorů, ochranu biotopů, ZPF a PUPFL, dále povinnost biologického dozoru, monitoring mortality ptáků a netopýrů, detekční systémy a další podmínky specifické vzhledem ke konkrétní akcelerační oblasti. Jedním z podkladů pro zpracování Z2 ÚRP byl dokument Akcelerační oblasti, předvýběr ploch k výstavbě VTE, Screening území ČR z hlediska ochrany krajinného rázu (Roman Bukáček, Simona Vondráčková, 2025). Při vymezování akceleračních oblastí byl krajinný ráz dále prověřován, a to s ohledem na hodnoty území. Vlivy na krajinný ráz pak byly dále vyhodnoceny v rámci VVURÚ, a to jak z hlediska navrhovaného souboru akceleračních oblastí jako celku, tak pro jednotlivá území v kartách akceleračních oblastí, které obsahují i mapy viditelnosti (Příloha SEA). Podmínky v územních opatřeních pak dále omezují barevné řešení doprovodných staveb a rozsah trvalých terénních úprav.

Poř. č.	Připomínkové místo	Číslo jednací	Článek	AO	Připomínka	Vyhodnocení
					Není jasné, kdo nese **odpovědnost za škody na zdraví a majetku**. **7) Kumulace vlivů** · sčítání hluku, zásahů do krajiny a vizuální zátěže · dopady více elektráren nejsou vyhodnoceny společně · výsledný dopad na životní prostředí i lidi může být výrazně vyšší **8) Rozpor se zákony ČR a EU** · správní řád (zákon č. 500/2004 Sb.) · ochrana přírody (zákon č. 114/1992 Sb.) · EIA (zákon č. 100/2001 Sb.) · ochrana půdy (zákon č. 334/1992 Sb.) · stavební zákon (zákon č. 283/2021 Sb.) · nesplnění podmínek směrnice EU RED III (nevhodně zvolená lokalita, nevyřešené dopady) · návrh může zasahovat do práva na příznivé životní prostředí a ochranu zdraví podle Listiny základních lidských práv a svobod (čl. 31, čl. 35, čl. 11) · porušení principu předběžné opatrnosti (čl. 191 SFEU), návrh je předkládán bez dostatečných podkladů a při existenci důvodných pochybností o jeho dopadech Navržená oblast **má zásadní střety s přírodou, krajinou, vodou i životem obyvatel**. Tyto problémy nejsou odstraněny, pouze částečně zmírňovány. Návrh nemá dostatečné podklady, neřeší varianty a nehodnotí kumulativní dopady, proto **požaduji vyloučení akcelerační oblasti z návrhu.**	V souvisejících územních opatření jsou stanoveny podmínky, které zajišťují ochranu protierozních opatření, funkčních melioračních zařízení, vodních toků a ploch a rovněž omezující možné terénní úpravy. Vzhledem k charakteru a rozsahu potenciálních záměrů se při naplnění podmínek nepředpokládá realizace zpevněných ploch v takovém rozsahu, který by mohl významně ovlivnit vodní režim v rámci akceleračních oblastí. V souladu s požadavky vodního zákona se v rámci procesu povolování záměru bude vyjadřovat vodoprávní úřad. Významné ovlivnění mikroklimatu se u akceleračních oblastí pro VTE ani FVE nepředpokládá. Ochrana ZPF je řešena v souvisejících územních opatřeních. Podmínkami je zajištěno, že nebudou vznikat neobhospodařovatelné zbytkové zemědělské pozemky ani pozemky bez přístupu k veřejně přístupné pozemní komunikaci. Dále je v nich požadavek na upřednostní nižších tříd ochrany ZPF při realizaci záměrů OZE a je stanovena maximální plocha dlouhodobého nebo trvalého odnětí ZPF pro záměry OZE v celé akcelerační oblasti. Souhlas s odnětím ze ZPF bude vydán v navazujícím řízení dle stavebního zákona. Při vymezení akceleračních oblastí nelze předjímat konkrétní technické parametry či přesné umístění záměrů OZE. Obavy z negativních vlivů hluku a stroboskopického efektu řeší podmínky stanovené ve všech územních opatřeních pro akcelerační oblasti pro VTE, které ukládají zpracování hlukové studie, studie působení stroboskopického efektu, včetně minimalizace shadow flicker efektu, a také omezují světelné zatížení. Akcelerační oblasti pro VTE byly vymezeny s odstupem alespoň 500 m od obytné zástavby s ohledem na snížení rizik pro obyvatele. V případě, že by záměr nesplňoval zákonné hygienické limity (nařízení vlády č. 272/2011 Sb., o ochraně zdraví před nepříznivými účinky hluku a vibrací) a další požadavky vyplývající z příslušných právních předpisů (např. požární bezpečnost) a současně podmínky v územním opatření, nemůže být povolen. Odpovědnost za škody má provozovatel větrné elektrárny, který odpovídá za její technický stav a bezpečnost provozu podle občanského zákoníku (zákon č. 89/2012 Sb.). Vymezení akcelerační oblasti v ÚRP nezakládá možnost vyvlastnění ani právo na výstavbu VTE a nevylučuje jiné využití území. Nebylo prokázáno, že by instalace VTE měla významný negativní vliv na cenu nemovitostí či provádění investic. Lokální dopady na cenu nemovitostí konkrétních záměrů nelze posuzovat na koncepční úrovni při vymezování akceleračních oblastí v ÚRP. Návrh Změny č. 2 ÚRP byl připraven v souladu s platnou legislativou ČR a EU, včetně správního řádu, stavebního zákona, zákona č. 249/2025 Sb. (ZOZE) zákona č. 114/1992

Poř. č.	Připomínkové místo	Číslo jednací	Článek	AO	Připomínka	Vyhodnocení
						Sb. (ZOPK), směrnice RED III, směrnice o ochraně volně žijících ptáků a směrnice o stanovištích. Vymezení akceleračních oblastí a podmínky v územních opatřeních jsou stanoveny na základě zákona a v jeho mezích. Dopad na veřejné zájmy byl posouzen VVURÚ.
9479.	Flíček Lukáš	MMR-46806-2026-81	99czzg	AOV83	**Věc: Připomínka k návrhu Změny č. 2 ÚRP** **Text připomínky** Podatel nesouhlasí s vymezením akcelerační oblasti AOV83 a žádá, aby tato akcelerační oblast nebyla ve Změně č. 2 Územního rozvojového plánu vymezena a aby nebylo vydáno územní opatření AOV83. Zásadně nesouhlasím s vymezením akceleračních zón. **Odůvodnění uplatněné připomínky** **1. Direktivní vymezení AOV** Podatel namítá, že není nezbytné (a neplyne to ani ze směrnice EU RED III), aby akcelerační oblasti pro VTE (dále jen „AOV“) byly vymezeny direktivně na celostátní úrovni. Je naprosto dostačující, pokud by Změna č. 2 Územního rozvojového plánu (dále jen „Změna č. 2“) dala obcím povinnost, aby prověřily možnosti vymezení navrhovaných AOV ve svých územních plánech. Na základě tohoto pokynu by samosprávy znalé místních poměrů po dohodě s občany vymezily vhodné lokality pro VTE. Díky tomu by byly zohledněny s potřebnou pečlivostí a v nutné podrobnosti zásahy do veřejných zájmů, které není možné na úrovni Změny č. 2 zhodnotit, neboť to její velké měřítko neumožňuje. **2. Diskriminační vymezení AOV** Ve Změně č. 2 ÚRP není dostatečně vysvětleno, proč je třeba vymezit akcelerační oblasti právě tak, jak to činí tato změna. Není tedy pochopitelné, proč právě počet AOV, se kterým Změna č. 2 počítá, povede ke splnění klimatických a energetických cílů a proč vymezení jiné oblasti již není zapotřebí nebo proč by klimatické a energetické cíle nemohly být plněny i bez AOV83, když není ke splnění těchto cílů (které ani nejsou ve Změně č. 2 specifikovány) zapotřebí další AOV vymezit. Lokalita, kde je AOV83 přitom není nijak výjimečná z hlediska potenciálu pro VTE nebo není ve Změně č. 2 přesvědčivě alespoň popsáno, proč se AOV83 svým větrným potenciálem tak výrazně odlišuje od dalších oblasti, kde AOV vymezeny nebyly). Lze tedy předpokládat, že existují i jiné shodné oblasti, kde však z nejasných důvodů jako AOV nebyly vymezeny. To považuje podatel za diskriminační. Diskriminovány jsou i samosprávy, na jejichž území jsou AOV vymezeny. Vymezení AOV totiž představuje jakousi stavební uzávěru, kdy obec nemůže v dotčeném území měnit územní plán podle svých potřeb, ale musí respektovat vymezenou AOV. Vedle toho pak nebudou investoři VTE motivováni, aby s obcí uzavřeli férovou plánovací smlouvu a poskytli obci a jejím občanům dostatečné kompenzace za negativní dopady provozu VTE. Záměry VTE povolované v AOV totiž budou protežovány a jejich výstavba výrazně usnadněna. Tato diskriminace přímo ovlivňuje i občany samospráv. **3. Nedostatečné posouzení vlivů** Vymezení AOV s největší pravděpodobností povede k tomu, že záměry v nich budovat VTE, budou upřednostňovány a nedojde k řádnému posouzení negativních dopadů na životní prostředí, na zdraví a životy lidí. Proto by mělo být vyhodnocení vlivů Změny č. 2 a územního opatření pro AOV83 dostatečně detailní a kvalitní, prakticky na úrovni EIA. Překážkou pro takové podrobné posouzení je ale fakt, že je měřítko Územního rozvojového plánu příliš velké a neumožňuje skutečně posoudit dopady vymezení AOV. Jiné by to bylo na úrovni místního územního plánu, resp. v rámci procesu EIA se znalostí konkrétního záměru. Vzhledem k tomu, že na vymezení akceleračních oblastí naváže zrychlené a zjednodušené povolovací řízení před Dopravním a energetickým	**Akceptováno částečně.** Akcelerační oblast AOV83 Chorušice byla redukována. Akcelerační oblasti byly vymezeny na celostátní úrovni v Z2 ÚRP na základě Zadání Z2 ÚRP schváleného Vládou ČR. Vymezení akceleračních oblastí proběhlo na základě biologického posouzení konkrétních území podle § 11 odst. 3 resp. 4 ZOZE, jehož výsledky spolu s výsledky vyhodnocení vlivů na životní prostředí (SEA, Příloha č. 5 k odůvodnění Z2 ÚRP) byly zapracovány do návrhu Změny č. 2 ÚRP. Oblasti, u nichž autorizované osoby identifikovaly významné negativní nebo kumulativní vlivy, byly ze Z2 ÚRP vyloučeny (odůvodnění Z2 ÚRP, odst. 32). Zpracování VVURÚ odpovídá obsahem i strukturou požadavkům obsaženým v příloze č. 4 stavebního zákona, včetně posouzení kumulativních a synergických vlivů. Ve VVURÚ (včetně SEA) byly posuzovány akcelerační oblastí, nikoliv konkrétní záměry, a podrobnost odpovídá měřítku ÚRP a územních opatření. Vymezení akcelerační oblasti v ÚRP nezakládá právo na výstavbu VTE ani nevylučuje jiné využití území. Při vymezení akceleračních oblastí nelze předjímat konkrétní technické parametry či přesné umístění záměrů OZE. Obavy z negativních vlivů hluku a stroboskopického efektu řeší podmínky stanovené ve všech územních opatřeních pro akcelerační oblasti pro VTE, které ukládají zpracování hlukové studie, studie působení stroboskopického efektu, včetně minimalizace shadow flicker efektu. V případě, že by záměr nesplňoval zákonné hygienické limity (nařízení vlády č. 272/2011 Sb., o ochraně zdraví před nepříznivými účinky hluku a vibrací) a současně podmínky v územním opatření, nemůže být povolen. Jedním z podkladů pro zpracování Z2 ÚRP byl dokument Akcelerační oblasti, předvýběr ploch k výstavbě VTE, Screening území ČR z hlediska ochrany krajinného rázu (Roman Bukáček, Simona Vondráčková, 2025). Při vymezování akceleračních oblastí byl krajinný ráz dále prověřován, a to s ohledem na hodnoty území. Vlivy na krajinný ráz pak byly dále vyhodnoceny v rámci VVURÚ, a to jak z hlediska navrhovaného souboru akceleračních oblastí jako celku, tak pro jednotlivá území v kartách akceleračních oblastí, které obsahují i mapy viditelnosti (Příloha SEA). Podmínky v

Poř. č.	Připomínkové místo	Číslo jednací	Článek	AO	Připomínka	Vyhodnocení
					stavebním úřadem (DESÚ), v rámci kterého hrozí, že bude úřad prakticky pouze ověřovat, zda jsou záměry v souladu se značně vágními podmínkami územního opatření AOV83. Což znamená, že vlivy VTE realizovaných v AOV83 nebudou nikdy reálně dostatečně posouzeny. Podatel se domnívá, že je nezbytné, aby všechny vlivy VTE byly skutečně a podrobně posouzeny. Vágní posouzení Změny č. 2 nebo územního opatření AOV83 je naprosto nedostatečné. Podatel se domnívá, že vadné posouzení dopadů VTE může mít nejen přímý vliv na jeho zdraví včetně psychické pohody, ale také to může ovlivnit socioekonomický rozvoj obce, ve které žije. Podatel ještě připomíná, že nedošlo ani ke kumulativnímu zhodnoceni vlivů v důsledku vymezení tří AOV v těsné blízkosti (AOV82, AOV83 a AOV84). **4. <u>Zanedbatelné pozitivní vlivy vymezení AO</u>** V odůvodnění Změny č. 2 ani územního opatření není možné dohledat vyčíslení přínosu AOV83 pro snížení energetické závislosti anebo snížení produkce CO_2. Ve vyhodnocení vlivů územního opatření AOV83 se ale uvádí k pozitivním vlivům (přínosům) vymezení AOV a realizace VTE: *„Zanedbatelný až mírně pozitivní vliv k ochraně klimatu uplatnění AO se uplatní v globálním měřítku, tedy i z hlediska přeshraničního působení.“* V dokumentaci Změny č. 2 a územního opatření je tedy přiznáno, že přínosy VTE realizovaných v AOV83 budou zanedbatelné, byť chybí konkrétní čísla. V takové situaci není pochopitelné, jak mohl zájem na vymezení AOV83 převážit nad ostatními konkrétně specifikovanými veřejnými zájmy, které naopak výstavba VTE ovlivní výrazně (byť to nekvalitně zpracované vyhodnocení Změny č. 2 a územního opatření nepřiznává). Dále se ve vyhodnocení územního opatření AOV83 uvádí: *„Vlivy na ovzduší v době výstavby zanedbatelné (prašnost při přesunu zemin, emise ze spalování PHM, sekundární prašnost), v době provozu mírně pozitivní z důvodu náhrady spalovacích zdrojů při výrobě el. energie.“* Vzhledem k tomu, že se ve vyhodnocení uvádí, že vliv AOV83 na ochranu klimatu bude zanedbatelný, bude logicky zanedbatelný rozsah, ve kterém VTE realizované v AOV83 nahradí spalovací zdroje. Změna č. 2 ani územní opatření tento závěr nevyvrací, neobsahují totiž vyčíslení toho, v jak velkém rozsahu VTE realizované v AOV83 nahradí spalovací zdroje a jaký přesně vliv bude mít tato náhrada na cíle sledované Změnou č. 2, tedy snížení energetické závislosti ČR a snížení produkce CO_2. Je také třeba řádně vyhodnotit, proč těchto cílů nelze dosáhnout jinými způsoby (zvýšení počtu bloků JEDU, popř. JETE, rozvoj vodíkové infrastruktury v souladu s Vodíkovou strategií ČR, větší důraz na rozvoj FVE). Proto ani blíže nespecifikovaná náhrada spalovacích zdrojů není důvod, proč by měl zájem na vymezení AOV83 převážit nad jinými zájmy v území. **5. <u>Výška VTE a rozloha AO</u>** Ve Změně č. 2 ani v územním opatření pro AOV83 není dostatečně vysvětleno, proč byla zvolena právě tato rozloha AO a proč má AOV právě tyto konkrétní hranice a proč právě toto vymezení AOV povede ke splnění cílů Změny č. 2. Jinými slovy není vysvětleno, proč nemůže být AO vymezena jiným způsobem tak, aby kupř. byly VTE umisťovány v dostatečné vzdálenosti od zastavěného území a zastavitelných ploch podle územních plánů (min 1,5 km) a chybí též porovnání, zda by jiné vymezení AOV třeba též nevedlo ke splnění cílů Změny č. 2. Podatel se domnívá, že to ale vzhledem k nespecifičnosti cílů Změny č. 2 není ani možné, proto by také AOV83 vůbec neměla být vymezena. **6. <u>Hluková zátěž, vibrace a stroboskopický efekt</u>** Podatel též považuje za chybné, že Změna č. 2 ani příslušné územní opatření vůbec neřeší negativní dopady hluku. Hluk totiž Změna č. 2 chápe jako normální integrální součást VTE, který nelze vyřešit a je třeba se s tím smířit. Tento přístup nejlépe demonstruje přirovnání hluku z VTE k v podstatě příjemnému „šumění lesa“, které mohou zaregistrovat jen neurotické osoby. Podatel se proto domnívá, že hlukové vlivy nebyly správně vyhodnoceny a ve skutečnosti to ani není možné bez znalosti konkrétního projektu. Nejsou však stanoveny ani žádné limity hluku, které by mohly zajistit reálnou ochranu lidského zdraví. Podatel zdůrazňuje, že nepovažuje za dostatečné, aby byla hluková zátěž řešena až v hlukové studii zpracované investorem.	územních opatřeních pak dále omezují barevné řešení doprovodných staveb a rozsah trvalých terénních úprav. Samotný způsob vymezení akceleračních oblastí na základě podkladů (biologická posouzení, mapy citlivosti ptáků vůči výstavbě VTE zpracované ČSO, území významná pro netopýry dle podkladů ČESON, biotopy zvláště chráněných druhů velkých savců a další) a nařízení vlády č. 507/2025 Sb. minimalizuje vliv na složky životního prostředí. Pro všechny akcelerační oblasti jsou současně pořizována územní opatření, která obsahují opatření stanovená na základě biologických posouzení. Tato opatření dále zmírňují negativní vlivy, které nebylo možné vyloučit vymezením akcelerační oblasti. Podmínky v územních opatřeních zahrnují ochranu prvků lokálního ÚSES a všech biokoridorů, ochranu biotopů, ZPF a PUPFL, dále povinnost biologického dozoru, monitoring mortality ptáků a netopýrů, detekční systémy a další podmínky specifické vzhledem ke konkrétní akcelerační oblasti. V souvisejících územních opatření jsou stanoveny podmínky, které zajišťují ochranu protierozních opatření, funkčních melioračních zařízení, vodních toků a ploch a rovněž omezující možné terénní úpravy. Vzhledem k charakteru a rozsahu potenciálních záměrů se při naplnění podmínek nepředpokládá realizace zpevněných ploch v takovém rozsahu, který by mohl významně ovlivnit vodní režim v rámci akceleračních oblastí. V souladu s požadavky vodního zákona se v rámci procesu povolování záměru bude vyjadřovat vodoprávní úřad. Významné ovlivnění mikroklimatu se u akceleračních oblastí pro VTE ani FVE nepředpokládá. Ochrana ZPF je řešena v souvisejících územních opatřeních. Podmínkami je zajištěno, že nebudou vznikat neobhospodařovatelné zbytkové zemědělské pozemky ani pozemky bez přístupu k veřejně přístupné pozemní komunikaci. Dále je v nich požadavek na upřednostní nižších tříd ochrany ZPF při realizaci záměrů OZE a je stanovena maximální plocha dlouhodobého nebo trvalého odnětí ZPF pro záměry OZE v celé akcelerační oblasti. Souhlas s odnětím ze ZPF bude vydán v navazujícím řízení dle stavebního zákona.

Poř. č.	Připomínkové místo	Číslo jednací	Článek	AO	Připomínka	Vyhodnocení
					Podatel dále nesouhlasí s tím, že vůbec nedošlo k posouzení vlivů infrazvuku, nízkofrekvenčního hluku a vibrací, ačkoliv odborné studie upozorňují na rizika spojená s těmito doprovodnými jevy provozu VTE. Podatel se domnívá, že nebyl ani řádně zhodnocen vliv vibrací na nemovitosti. Stejně tak nebyl řádně posouzen z hlediska vlivů tzv. stroboskopický efekt, kdy se posouzení zejména nezaměřilo na obtěžující dopady stroboskopického efektu. **7. <u>Vlivy na krajinný ráz</u>** Větrné elektrárny mají zásadní vlivy na krajinný ráz. Ve Vyhodnocení vlivů územního opatření AOV83 se uvádí: *„Z analýzy viditelnosti vyplývá, že hodnocené území se vyznačuje vysokou koncentrací kulturně-historických hodnot v otevřenějším prostoru mezi Mšenem a Mladou Boleslaví, který je současně silně podmíněn vazbou na CHKO Kokořínsko a na výhledy k Bezdězu a na Vrátenskou horu. V bezprostředním okolí se nachází řada kostelů (kostel Narození Panny Marie, kostel sv. Havla, evangelický kostel), fara, zámek a soubor historických usedlostí a drobné sakrální architektury. V širším území do 15 km se koncentrují významné dominanty, zejména areál hradu Bezděz, hrad Houska, hrad Kokořín, hradiště a řada dalších kostelů, zámků a tvrzí. Základní hodnotou území jsou nerušené výhledy na dominantu Bezdězu, včetně jeho pozadí v ose sever-jih a v návaznosti na výhledy z Ještědu. Nejde jen o jednotlivé památky, ale o celistvou krajinnou kompozici s mimořádně silným geniem loci. Větrné elektrárny by v tomto prostoru mohly narušit jak vlastní obraz Bezdězu, tak jeho pozadí a související* Jak je možné, že všechny tyto vlivy jsou hodnoceny jako zanedbatelné, když přitom VTE budou představovat novou dominantu, která jednoznačně výrazně ovlivní krajinu, to není ve Změně č. 2 ani v územním opatření vysvětleno. Vliv VTE na krajinný ráz může mít ještě další dopady – již napořád bude hodnota krajinného rázu snížena, takže bude možné do území umisťovat i další záměry, které by jinak kvůli ochraně krajinného rázu nebyly přípustné. **<u>8. Vlivy na zvířata</u>** VTE velmi silně ovlivňují jak ptáky a letouny, tak savce a hmyz, dokonce i obojživelníky aj. Vyhodnocení územního opatření AOV83 však všechny tyto vlivy zlehčuje. Vyhodnocení proto nelze považovat za dostatečné. V území, kde má být AOV vymezena se nachází řada ptáků i letounů. Jejich úmrtí ale Změna č. 2 chápe jako integrální a v podstatě běžnou součást provozu VTE, se kterou je třeba se smířit a příliš ji neřešit. Ve vztahu k ptákům územní opatření neobsahuje žádná reálná a funkční kompenzační opatření. V podstatě jen počítá s tím, že pro ochranu ptáků bude použito „vhodné technické řešení“. Tím se zřejmě myslí odpuzovače, ale není vůbec vysvětleno, v jaké míře tyto odpuzovače zamezí střetům ptáků s lopatkami VTE. Jiným opatřením má být zařízení, které zastaví roztočený rotor, ale ani zde není blíže popsáno, jak přesně bude zajištěno, aby tento mechanismus byl skutečně funkční. Jde-li o letouny, pak je opatřením k jejich ochraně monitoring provádění provozovatelem VTE. Takové opatření není vůbec schopno netopýry ochránit, ačkoliv právě netopýři jsou extrémně ohroženi VTE. Pro savce představují VTE především vizuální bariéru v území, čímž omezují jich migraci, a vedle toho je nepříznivě ovlivňují hlukové dopady provozu VTE a vibrace. Kromě toho VTE mohou poškodit i jejich biotopy, neboť ovlivňují lokální klima a tím i ekosystémy. Odůvodnění Změny č. 2 ani územního opatření nevysvětluje, proč dostala AOV83 přednost před ochranou zvířat. **<u>9. Vlivy na vodní poměry a lokální klima</u>** Ve vyhodnocení vlivů Změny č. 2 ani územního opatření AOV83 není popsáno, jak byly hodnoceny vlivy VTE na spodní vody a celkově na vodní poměry a na jejich možné změny v důsledku výstavby a provozu VTE. V době, kdy se celá ČR potýká s extrémními suchy a vody je stále méně, je třeba tuto otázku brát	

<table>
<tr><th>Poř. č.</th><th>Připomínkové místo</th><th>Číslo jednací</th><th>Článek</th><th>AO</th><th>Připomínka</th><th>Vyhodnocení</th></tr>
<tr><td></td><td></td><td></td><td></td><td></td><td>velmi vážně a rozhodně nelze pouze stroze konstatovat, že VTE mají přednost, „protože mají prostě přednost“.

Je totiž faktem, že VTE, zejména ty extrémně vysoké, mají železobetonové základy, které jsou schopny vodní poměry v krajině narušit. Pro VTE se také buduje infrastruktura, která také může narušit tok podzemní vody anebo snížit množství vody proudící do blízkých vodních toků nebo vodních zdrojů. Výstavba VTE také odstraňuje ochranné vrstvy půdy a podloží, čímž činí podzemní vodu pod nimi zranitelnější vůči znečištění z úniků nebo rozlitých látek z vozidel nebo zařízení použitých k jejich výstavbě a vůči únikům a látkám z turbín a související infrastruktury během provozu.

Je také známo, že VTE velmi výrazně ovlivňují klima ve svém okolí (negativně). Jedná se především o dopady na teplotu zemského povrchu, fyzikálně-chemické vlastnosti půdy, rychlost větru, vlhkost a srážky. Větrné elektrárny na pevnině mají významný oteplovací vliv na teplotu zemského povrchu v noci. V důsledku zhoršování fyzikálně-chemických vlastností půdy dochází k vysušování lokalit nacházejících se u VTE. Půdní vlhkost navíc ovlivňuje rovnováhu ekosystému, což ohrožuje ekologickou stabilitu krajiny a některé druhy zvířat.

Z vyhodnocení územního opatření AOV83 ani Změny č. 2 jako celku ani z jejich odůvodnění není vůbec zřejmé, jak bylo s těmito fakty naloženo.

<u>10. Vlivy na zemědělský půdní fond</u>

Ve vyhodnocení územního opatření se uvádí: „Přítomnost ZPF převažuje v I. a II. třídě ochrany, nepatrné zábory také v lil. až V. třídě ochrany. S ohledem na velmi nízký rozsah záborů ve vyšší třídě ochrany dále neřešeno. V případě VTE a doprovodných staveb (rozvoden, úložišť el. energie, komunikací apod.) v AO je zábor pro zajištění bezpečnosti hodnocení považován za trvalý. Uplatnění AO nebude mít vliv na ekologické funkce půdy. Zábor půdy je s ohledem na relativně malou výměru a na rozlohu zemědělské půdy v AO a jejím okolí považován za mírně negativní vliv.“

Rozsah záborů je přitom následující:

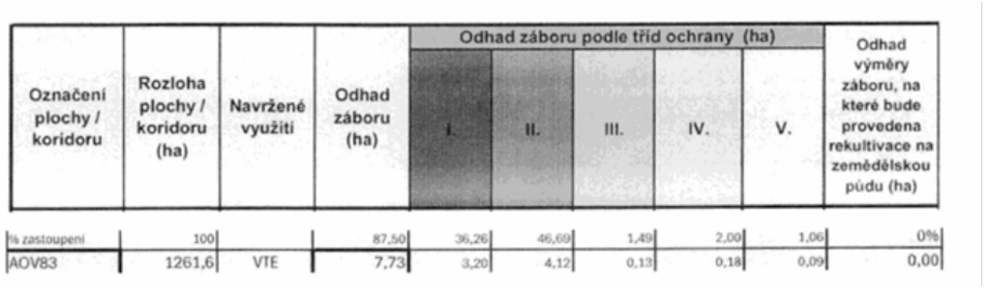
<table><tr><th rowspan="2">Označení plochy / koridoru</th><th rowspan="2">Rozloha plochy / koridoru (ha)</th><th rowspan="2">Navržené využití</th><th rowspan="2">Odhad záboru (ha)</th><th colspan="5">Odhad záboru podle tříd ochrany (ha)</th><th rowspan="2">Odhad výměry záboru, na které bude provedena rekultivace na zemědělskou půdu (ha)</th></tr><tr><th>I.</th><th>II.</th><th>III.</th><th>IV.</th><th>V.</th></tr><tr><td>% zastoupení</td><td>100</td><td></td><td>87,50</td><td>36,26</td><td>46,69</td><td>1,49</td><td>2,00</td><td>1,06</td><td>0%</td></tr><tr><td>AOV83</td><td>1261,6</td><td>VTE</td><td>7,73</td><td>3,20</td><td>4,12</td><td>0,13</td><td>0,18</td><td>0,09</td><td>0,00</td></tr></table>
Podle názoru podatele nelze považovat trvalé zničení téměř 7,5 hektarů cenné půdy (tento odhad může být navíc podhodnocen) za něco, co není třeba řešit, Takové zdůvodnění záborů je bizarní a nedostačuje požadavkům v § 4 odst. 3 zákona č. 334/1992 Sb., o ochraně ZPF, kde se mj. uvádí, že zemědělskou půdu I. a II. třídy ochrany lze v územně plánovací dokumentaci určit k jinému než zemědělskému účelu nebo odejmout pouze v případech, kdy jiný veřejný zájem výrazně převažuje nad veřejným zájmem ochrany zemědělského půdního fondu.

Podatel se ze Změny č. 2 ani územního opatření AOV83 a jejich odůvodnění nedozvěděl, jak bylo doloženo, že výrazně převažuje veřejný zájem na realizaci VTE nad zájmem na ochraně cenných částí ZPF. Nezjistil ani to, jak zábor ZPF přispěje k tomu, aby byly zmírněny dopady změny klimatu nebo aby byla zvýšena energetická soběstačnosti ČR (a v jakém rozsahu se tak stane). Podatel také neví, proč není možné VTE realizovat jinde, kde by k záborům cenných půd nedošlo. Na uvedené otázky by měla Změna č. 2 odpovědět</td><td></td></tr>
</table>

Poř. č.	Připomínkové místo	Číslo jednací	Článek	AO	Připomínka	Vyhodnocení
					velmi přesně nebo akcelerační oblast nevymezovat a ponechat vše na územní plány a povolovací řízení, kde budou moct být zábory skutečně podrobně posouzeny a vyhodnoceny. **11. <u>Další připomínky podatele</u>** NEGATIVNÍ VLIV NA VČELY (SÁM VLASTNÍM NĚKOLIK VČELSTEV) SNÍŽENÍ HODNOTY POZEMKŮ A DOMŮ.	
9480.	Kuban Zdeněk	MMR-46808-2026-81	99cze	AOV51	Věc: **<u>Připomínka k návrhu Změny č. 2 Územního rozvojového plánu ČR (ÚRP ČR)</u>** Podávám připomínku k návrhu vymezení akcelerační oblasti AOV51 pro větrné elektrárny (VTE) v území: Plzeň jih, v katastru obcí: Skašov, Stárkov, Letiny, Kbelnice, Libákovice, Řenče, Újezd u Horšic, Plevňov, Dolce, Březí u Žinkov, Únětice u Blovic Na základě níže uvedených důvodu **nesouhlasím** s tímto návrhem změny č. 2 ÚRP ČR, který se týká vymezeni akceleračních oblasti pro výrobu energie z obnovitelných zdrojů. Uvádím základní **důvody:** **1) Nedostatky návrhu** ○ návrh není dostatečně odůvodněn a **chybí konkrétní podklady** (zákon č. 500/2004 Sb.) ○ nebyly dostatečně posouzeny **dopady na životní prostředí** (zákon č. 100/2001 Sb.) ○ hrozí **narušeni krajiny a přírody** (zákon č. 114/1992 Sb.) ○ návrh **nerespektuje ochranu hodnot území a kvalitu bydlení** (zákon č. 283/2021 Sb.) ○ nebyly posouzeny jiné **varianty řešení, zejména využiti brownfieldů** (opuštěných a již narušených ploch) a návrh tak neodůvodněně zasahuje do volné krajiny ○ vychází **pouze z expertních odhadů** (počet věži, výkon, rozmístění) ○ návrh **řeší problémy až dodatečně**, místo aby jim předešel ○ nejsou dostatečně vyhodnoceny **kumulativní dopady více záměrů v území** **2) Příroda a krajina** ○ výskyt chráněných druhů (ptáci, netopýři) a zásah do migračních tras (vlk, rys apod.) ○ narušeni prvků ÚSES (biokoridory) ○ zásadní změna krajiny a její industrializace ○ dominantní stavby (až cca 250 m vysoké) viditelné na velké vzdálenosti ○ chybí posouzeni nočního osvětleni ○ nedostatečně řešen kumulativní vliv více větrných elektráren **3) Voda a klima** ○ narušení vsakováni vody do půdy a změna odtokových poměrů ○ zhoršení schopnosti krajiny zadržovat vodu a riziko vysychání krajiny ○ nedostatečné odstupy od vodních toků (např. 8 m) ○ chybí posouzení vlivu na mikroklima **4) Zemědělská půda** ○ zábor a znehodnoceni kvalitní půdy ○ možné zásahy do půd I. a II. třídy ochrany (nejcennější půdy) ○ zhutněni půdy a zvýšeni eroze a rozděleni (fragmentace) pozemků ○ nejasný stav a poškozeni meliorací **5) Dopady na obyvatele** ○ hluk a jeho dlouhodobý vliv ○ blikání stínů (stroboskopický efekt) ○ změna charakteru bydlení ○ pokles hodnoty nemovitostí ○ není dostatečně vysvětleno, jak byla stanovena vzdálenost od obytné zástavby	**Neakceptováno.** Akcelerační oblasti byly vymezeny na celostátní úrovni v Z2 ÚRP na základě Zadání Z2 ÚRP schváleného Vládou ČR. Vymezení akceleračních oblastí proběhlo na základě biologického posouzení konkrétních území podle § 11 odst. 3 resp. 4 ZOZE, jehož výsledky spolu s výsledky vyhodnocení vlivů na životní prostředí (SEA, Příloha č. 5 k odůvodnění Z2 ÚRP) byly zapracovány do návrhu Z2 ÚRP. Návrh Z2 ÚRP a jeho odůvodnění, návrh souvisejících územních opatření a jejich odůvodnění obsahují náležitosti v souladu s příslušnými právními předpisy, včetně správního řádu, stavebního zákona a dalších. Zpracování VVURÚ odpovídá obsahem i strukturou požadavkům obsaženým v příloze č. 4 stavebního zákona, včetně posouzení kumulativních a synergických vlivů, vlivů na zdraví a hodnocení nulové varianty (platné znění ÚRP) vůči variantě navrhované (Z2 ÚRP). Zadání Z2 ÚRP schválené Vládou ČR nepožadovalo jiná variantní řešení. Ustanovení § 4 odst. 3 ZOZE a čl. 15c směrnice RED III sice upřednostňují brownfieldy a degradované plochy, avšak nevylučují vymezení akcelerační oblasti na jiných pozemcích. Vymezení výhradně na degradovaných plochách nebylo s ohledem na prostorové nároky technologie větrných elektráren proveditelné. Samotný způsob vymezení akceleračních oblastí na základě podkladů (biologická posouzení, mapy citlivosti ptáků vůči výstavbě VTE zpracované ČSO, území významná pro netopýry dle podkladů ČESON, biotopy zvláště chráněných druhů velkých savců a další) a nařízení vlády č. 507/2025 Sb. minimalizuje vliv na složky životního prostředí. Pro všechny akcelerační oblasti jsou současně pořizována územní opatření, která obsahují opatření stanovená na základě biologických posouzení. Tato opatření dále zmírňují negativní vlivy, které nebylo možné vyloučit vymezením akcelerační oblasti. Podmínky v územních opatřeních zahrnují ochranu prvků lokálního ÚSES a všech biokoridorů, ochranu biotopů, ZPF a PUPFL, dále povinnost biologického dozoru, monitoring mortality ptáků a netopýrů, detekční systémy a další podmínky specifické vzhledem ke konkrétní akcelerační oblasti. Jedním z podkladů pro zpracování Z2 ÚRP byl dokument Akcelerační oblasti, předvýběr ploch k výstavbě VTE, Screening území ČR z hlediska ochrany krajinného rázu (Roman Bukáček, Simona Vondráčková, 2025). Při

Poř. č.	Připomínkové místo	Číslo jednací	Článek	AO	Připomínka	Vyhodnocení
					6) Technická a bezpečnostní rizika ○ odlet ledu z rotorů v zimě ○ zásah bleskem ○ požáry zařízení (obtížně zvládnutelné zásahy) ○ pád částí konstrukce ○ únik provozních kapalin ○ šíření požáru do krajiny ○ kontaminace půdy a vody Není jasné, kdo nese **odpovědnost za škody na zdraví a majetku**. **7) Kumulace vlivů** ○ sčítáni hluku, zásahů do krajiny a vizuální zátěže ○ dopady více elektráren nejsou vyhodnoceny společně ○ výsledný dopad na životní prostředí i lidi může být výrazně vyšší **8) Rozpor se zákony ČR a EU** ○ správní řád (zákon č. 500/2004 Sb.) ○ ochrana přírody (zákon č. 114/1992 Sb.) ○ EIA (zákon č. 100/2001 Sb.) ○ ochrana půdy (zákon č. 334/1992 Sb.) ○ stavební zákon (zákon č. 283/2021 Sb.) ○ nesplněni podmínek směrnice EU RED III (nevhodně zvolená lokalita, nevyřešené dopady) ○ návrh může zasahovat do práva na příznivé životní prostředí a ochranu zdraví podle Listiny základních lidských práv a svobod (čl. 31, čl. 35, čl. 11) ○ porušeni principu předběžné opatrnosti (čl. 191 SFEU), návrh je předkládán bez dostatečných podkladů a při existenci důvodných pochybností o jeho dopadech Navržená oblast **má zásadní střety s přírodou, krajinou, vodou i životem obyvatel**. Tyto problémy nejsou odstraněny, pouze částečně zmirňovány. Návrh nemá dostatečné podklady, neřeší varianty a nehodnotí kumulativní dopady, proto **požaduji vyloučeni akcelerační oblasti z návrhu.**	vymezování akceleračních oblastí byl krajinný ráz dále prověřován, a to s ohledem na hodnoty území. Vlivy na krajinný ráz pak byly dále vyhodnoceny v rámci VVURÚ, a to jak z hlediska navrhovaného souboru akceleračních oblastí jako celku, tak pro jednotlivá území v kartách akceleračních oblastí, které obsahují i mapy viditelnosti (Příloha SEA). Podmínky v územních opatřeních pak dále omezují barevné řešení doprovodných staveb a rozsah trvalých terénních úprav. V souvisejících územních opatření jsou stanoveny podmínky, které zajišťují ochranu protierozních opatření, funkčních melioračních zařízení, vodních toků a ploch a rovněž omezující možné terénní úpravy. Vzhledem k charakteru a rozsahu potenciálních záměrů se při naplnění podmínek nepředpokládá realizace zpevněných ploch v takovém rozsahu, který by mohl významně ovlivnit vodní režim v rámci akceleračních oblastí. V souladu s požadavky vodního zákona se v rámci procesu povolování záměru bude vyjadřovat vodoprávní úřad. Významné ovlivnění mikroklimatu se u akceleračních oblastí pro VTE ani FVE nepředpokládá. Ochrana ZPF je řešena v souvisejících územních opatřeních. Podmínkami je zajištěno, že nebudou vznikat neobhospodařovatelné zbytkové zemědělské pozemky ani pozemky bez přístupu k veřejně přístupné pozemní komunikaci. Dále je v nich požadavek na upřednostní nižších tříd ochrany ZPF při realizaci záměrů OZE a je stanovena maximální plocha dlouhodobého nebo trvalého odnětí ZPF pro záměry OZE v celé akcelerační oblasti. Souhlas s odnětím ze ZPF bude vydán v navazujícím řízení dle stavebního zákona. Při vymezení akceleračních oblastí nelze předjímat konkrétní technické parametry či přesné umístění záměrů OZE. Obavy z negativních vlivů hluku a stroboskopického efektu řeší podmínky stanovené ve všech územních opatřeních pro akcelerační oblasti pro VTE, které ukládají zpracování hlukové studie, studie působení stroboskopického efektu, včetně minimalizace shadow flicker efektu, a také omezují světelné zatížení. Akcelerační oblasti pro VTE byly vymezeny s odstupem alespoň 500 m od obytné zástavby s ohledem na snížení rizik pro obyvatele. V případě, že by záměr nesplňoval zákonné hygienické limity (nařízení vlády č. 272/2011 Sb., o ochraně zdraví před nepříznivými účinky hluku a vibrací) a další požadavky vyplývající z příslušných právních předpisů (např. požární bezpečnost) a současně podmínky v územním opatření, nemůže být povolen. Odpovědnost za škody má provozovatel větrné elektrárny, který odpovídá za její technický stav a bezpečnost provozu podle občanského zákoníku (zákon č. 89/2012 Sb.). Vymezení akcelerační oblasti v ÚRP nezakládá možnost vyvlastnění ani právo na výstavbu VTE a nevylučuje jiné využití

Poř. č.	Připomínkové místo	Číslo jednací	Článek	AO	Připomínka	Vyhodnocení
						území. Nebylo prokázáno, že by instalace VTE měla významný negativní vliv na cenu nemovitostí či provádění investic. Lokální dopady na cenu nemovitostí konkrétních záměrů nelze posuzovat na koncepční úrovni při vymezování akceleračních oblastí v ÚRP. Návrh Změny č. 2 ÚRP byl připraven v souladu s platnou legislativou ČR a EU, včetně správního řádu, stavebního zákona, zákona č. 249/2025 Sb. (ZOZE) zákona č. 114/1992 Sb. (ZOPK), směrnice RED III, směrnice o ochraně volně žijících ptáků a směrnice o stanovištích. Vymezení akceleračních oblastí a podmínky v územních opatřeních jsou stanoveny na základě zákona a v jeho mezích. Dopad na veřejné zájmy byl posouzen VVURÚ.
9481.	Tučková Eva	MMR-46809-2026-81	99czzg	AOV83	**Text připomínky** **Odůvodněni uplatněné připomínky.** **1.Direktivní vymezeni AOV** Podatel se domnívá, že není nezbytné (a neplyne to ani ze směrnice EU RED III), aby akcelerační oblasti pro VTE (dále jen ,,AOV") byly vymezeny direktivně na celostátní úrovni. je naprosto dostačující, když by Změna č. 2 Územního rozvojového plánu (dále jen ,,Změna č. 2°') dala obcím povinnost, aby prověřily možnosti vymezeni AOV v územních plánech. Na základě tohoto pokynu by samosprávy znalé místních poměrů po dohodě s občany vymezily vhodné lokality pro VTE. Díky tomu by byly zohledněny s potřebnou pečlivostí a v nutné podrobnosti zásahy do veřejných zájmů, které není možné na úrovni Změny č. 2 zhodnotit, neboť to její velké měřítko neumožňuje. **2. Diskriminační vymezeni AOV** Ve Změně č. 2 ÚRP není dostatečně vysvětleno, proč je třeba vymezit akcelerační oblasti právě tak, jak to činí Změna č. 2, jinými slovy není pochopitelné, proč právě počet AOV, se kterým Změna č, 2 počítá, povede ke splnění klimatických a energetických cílů a proč vymezeni jiné oblasti již není zapotřebí nebo proč by klimatické a energetické cíle nemohly být plněny i bez AOV83, když není ke splněni těchto cílů (které ani nejsou ve Změně č. 2 specifikovány) zapotřebí ani o jednu AOV více. Lokalita, kde je AOV83 přitom není nijak výjimečná z hlediska potenciálu pro VTE (nebo alespoň není ve Změně č. 2 přesvědčivě popsáno, proč se AOV83 svým větrným potenciálem tak výrazně odlišuje od dalších oblastí, kde AOV vymezeny nebyly). Lze tedy předpokládat, že existují i jiné shodné oblasti, kde však z nejasných důvodů AOV nebyly vymezeny. To považuje podatel za diskriminační. Diskriminovány jsou i samosprávy, na jejichž území jsou AOV vymezeny. Vymezeni AOV totiž představuje jakousi stavební uzávěru, kdy obec nemůže v dotčeném území měnit územní plán podle svých potřeb, ale musí respektovat vymezenou AOV. Vedle toho pak nebudou investoři VTE motivováni, aby s obci uzavřeli férovou plánovací smlouvu a poskytli obci a jejím občanům dostatečné kompenzace za negativní dopady provozu VTE. Záměry VTE povolované v AOV totiž budou protežovány a jejich výstavba výrazně usnadněna. Tato diskriminace přímo ovlivňuje i občany samospráv.	**Akceptováno částečně.** Akcelerační oblast AOV83 Chorušice byla zmenšena. Akcelerační oblasti byly vymezeny na celostátní úrovni v Z2 ÚRP na základě Zadání Z2 ÚRP schváleného Vládou ČR. Vymezení akceleračních oblastí proběhlo na základě biologického posouzení konkrétních území podle § 11 odst. 3 resp. 4 ZOZE, jehož výsledky spolu s výsledky vyhodnocení vlivů na životní prostředí (SEA, Příloha č. 5 k odůvodnění Z2 ÚRP) byly zapracovány do návrhu Změny č. 2 ÚRP. Oblasti, u nichž autorizované osoby identifikovaly významné negativní nebo kumulativní vlivy, byly ze Z2 ÚRP vyloučeny (odůvodnění Z2 ÚRP, odst. 32). Zpracování VVURÚ odpovídá obsahem i strukturou požadavkům obsaženým v příloze č. 4 stavebního zákona, včetně posouzení kumulativních a synergických vlivů. Ve VVURÚ (včetně SEA) byly posuzovány akcelerační oblastí, nikoliv konkrétní záměry, a podrobnost odpovídá měřítku ÚRP a územních opatření. Vymezení akcelerační oblasti v ÚRP nezakládá právo na výstavbu VTE ani nevylučuje jiné využití území. Při vymezení akceleračních oblastí nelze předjímat konkrétní technické parametry či přesné umístění záměrů OZE. Obavy z negativních vlivů hluku a stroboskopického efektu řeší podmínky stanovené ve všech územních opatřeních pro akcelerační oblasti pro VTE, které ukládají zpracování hlukové studie, studie působení stroboskopického efektu, včetně minimalizace shadow flicker efektu. V případě, že by záměr nesplňoval zákonné hygienické limity (nařízení vlády č. 272/2011 Sb., o ochraně zdraví před nepříznivými účinky hluku a vibrací) a současně podmínky v územním opatření, nemůže být povolen. Jedním z podkladů pro zpracování Z2 ÚRP byl dokument Akcelerační oblasti, předvýběr ploch k výstavbě VTE, Screening území ČR z hlediska ochrany krajinného rázu (Roman Bukáček, Simona Vondráčková, 2025). Při vymezování akceleračních oblastí byl krajinný ráz dále prověřován, a to s ohledem na hodnoty území. Vlivy na krajinný

Poř. č.	Připomínkové místo	Číslo jednací	Článek	AO	Připomínka	Vyhodnocení
					3. Nedostatečné posouzeni vlivů Vymezeni AOV s největší pravděpodobností povede k tomu, že záměry VTE v nich umisťované budou upřednostňovány a nedojde už nikdy k řádnému posouzení jejich negativních dopadů na životní prostředí, na zdraví a životy lidi. Proto by mělo být vyhodnoceni vlivů Změny č. 2 a územního opatřeni pro AOV83 extrémně podrobné a kvalitní, prakticky na úrovni EIA. Překážkou pro takové podrobné posouzeni je ale fakt, že je měřítko Územního rozvojového plánu příliš velké a neumožňuje skutečně posoudit dopady vymezení AOV(jiné by to bylo na úrovni územního plánu, resp. v procesu EIA se znalostí konkrétního záměru). Vzhledem k tomu, že na vymezeni akceleračních oblastí naváže zrychlené a zjednodušené povolovací řízeni před Dopravním a energetickým stavebním úřadem (DESÚ), v rámci kterého bude úřad prakticky pouze ověřovat, zda jsou záměry v souladu s vágními a nicneříkajícími podmínkami územního opatřeni AOV83. V souladu s těmito obecnými podmínkami ale budou téměř jakékoliv záměry, což znamená, že vlivy VTE realizovaných v AOV83 nebudou nikdy reálně posouzeny. Podatel se domnívá, že je nezbytné, aby všechny vlivy VTE byly skutečně a podrobně posouzeny. Vágní posouzeni Změny č. 2 nebo územního opatřeni AOV83 je naprosto nedostatečné. Podatel se domnívá, že vadné posouzení dopadů VTE může mít nejen přímý vliv na jeho zdraví včetně psychické pohody, ale také to může ovlivnit socioekonomický rozvoj obce, ve které žije. Podatel ještě připomíná, že nedošlo ke kumulativnímu zhodnoceni vlivů v důsledku vymezeni tří AOV v těsné blízkosti (AOV82, AOV83 a AOV84). **4. Zanedbatelné pozitivní vlivy vymezení AO** V odůvodnění Změny č. 2 ani územního opatření není možné dohledat vyčísleni přínosu AOV83 pro sníženi energetické závislosti anebo sníženi produkce CO_2. Ve vyhodnocení vlivů územního opatřeni AOV83 se ale uvádí k pozitivním vlivům (přínosům) vymezeni AOV a realizace VTE: „Zanedbatelný až mírně pozitivní vliv k ochraně klimatu uplatnění AO se uplatní v globálním měřítku, tedy i z hlediska přeshraničního působení" V dokumentaci Změny č. 2 a územního opatřeni je tedy přiznáno, že přínosy VTE realizovaných v AOV83 budou zanedbatelné, byť chybí konkrétní čísla. V takové situaci není pochopitelné, jak mohl zájem na vymezení AOV83 převážit nad ostatními konkrétně specifikovanými veřejnými zájmy, které naopak výstavba VTE ovlivni výrazně (byť to nekvalitně zpracované vyhodnocení Změny Č. 2 a územního opatřeni nepřiznává). Dále se ve vyhodnoceni územního opatřeni AOV83 uvádí: “Vlivy na ovzduší v době výstavby zanedbatelné (prašnost při přesunu zemin, emise ze spalováni PHM, sekundární prašnost), v době provozu mírně pozitivní z důvodu náhrady spalovacích zdrojů při výrobě el. energie." Vzhledem k tomu, že se ve vyhodnoceni uvádí, že vliv AOV83 na ochranu klimatu bude zanedbatelný, bude logicky zanedbatelný rozsah, ve kterém VTE realizované v AOV83 nahradí spalovací zdroje. Změna č. 2 ani územní opatření tento závěr nevyvrací, neobsahuji totiž vyčíslení toho, v jak velkém rozsahu VTE realizované v AOV83 nahradí spalovací zdroje a jaký přesně vliv bude mít tato náhrada na cíle sledované Změnou č. 2, tedy sníženi energetické závislosti ČR a sníženi produkce CO2. Je také třeba řádně vyhodnotit, proč těchto cílů nelze dosáhnout jinými způsobí (zvýšeni počtu bloků JEDU, popř. JETE, rozvoj vodíkové infrastruktury v souladu s Vodíkovou strategii ČR, větší důraz na rozvoj FVE). Proto ani blíže nespecifikovaná náhrada spalovacích zdrojů není důvod, proč by měl zájem na vymezení AOV83	ráz pak byly dále vyhodnoceny v rámci VVURÚ, a to jak z hlediska navrhovaného souboru akceleračních oblastí jako celku, tak pro jednotlivá území v kartách akceleračních oblastí, které obsahují i mapy viditelnosti (Příloha SEA). Podmínky v územních opatřeních pak dále omezují barevné řešení doprovodných staveb a rozsah trvalých terénních úprav. Samotný způsob vymezení akceleračních oblastí na základě podkladů (biologická posouzení, mapy citlivosti ptáků vůči výstavbě VTE zpracované ČSO, území významná pro netopýry dle podkladů ČESON, biotopy zvláště chráněných druhů velkých savců a další) a nařízení vlády č. 507/2025 Sb. minimalizuje vliv na složky životního prostředí. Pro všechny akcelerační oblasti jsou současně pořizována územní opatření, která obsahují opatření stanovená na základě biologických posouzení. Tato opatření dále zmírňují negativní vlivy, které nebylo možné vyloučit vymezením akcelerační oblasti. Podmínky v územních opatřeních zahrnují ochranu prvků lokálního ÚSES a všech biokoridorů, ochranu biotopů, ZPF a PUPFL, dále povinnost biologického dozoru, monitoring mortality ptáků a netopýrů, detekční systémy a další podmínky specifické vzhledem ke konkrétní akcelerační oblasti. V souvisejících územních opatření jsou stanoveny podmínky, které zajišťují ochranu protierozních opatření, funkčních melioračních zařízení, vodních toků a ploch a rovněž omezující možné terénní úpravy. Vzhledem k charakteru a rozsahu potenciálních záměrů se při naplnění podmínek nepředpokládá realizace zpevněných ploch v takovém rozsahu, který by mohl významně ovlivnit vodní režim v rámci akceleračních oblastí. V souladu s požadavky vodního zákona se v rámci procesu povolování záměru bude vyjadřovat vodoprávní úřad. Významné ovlivnění mikroklimatu se u akceleračních oblastí pro VTE ani FVE nepředpokládá. Ochrana ZPF je řešena v souvisejících územních opatřeních. Podmínkami je zajištěno, že nebudou vznikat neobhospodařovatelné zbytkové zemědělské pozemky ani pozemky bez přístupu k veřejně přístupné pozemní komunikaci. Dále je v nich požadavek na upřednostní nižších tříd ochrany ZPF při realizaci záměrů OZE a je stanovena maximální plocha dlouhodobého nebo trvalého odnětí ZPF pro záměry OZE v celé akcelerační oblasti. Souhlas s odnětím ze ZPF bude vydán v navazujícím řízení dle stavebního zákona. Vymezení akcelerační oblasti v ÚRP nezakládá možnost vyvlastnění ani právo na výstavbu VTE a nevylučuje jiné využití území. Nebylo prokázáno, že by instalace VTE měla významný negativní vliv na cenu nemovitostí či provádění investic. Lokální dopady na cenu nemovitostí konkrétních záměrů nelze posuzovat na koncepční úrovni při vymezování akceleračních oblastí v ÚRP.

Poř. č.	Připomínkové místo	Číslo jednací	Článek	AO	Připomínka	Vyhodnocení
					převážit nad jinými zájmy v území. **5. Výška VTE a rozloha AO** Ve Změně č. 2 ani v územním opatřeni pro AOV83 není vysvětleno, proč byla zvolena právě tato rozloha AO a proč má AOV právě tyto konkrétní hranice a proč právě toto vymezeni AOV povede ke splněni cílů Změny č. 2. jinými slovy není vysvětleno, proč nemůže být AO vymezena jiným způsobem tak, aby kupř. byly VTE umisťovány v dostatečné vzdálenosti od zastavěného území a zastavitelných ploch podle územních plánů (min 1,5 km) a není porovnáno, zda by toto jiné vymezení AOV třeba také nevedlo ke splněni cílů Změny č. 2. Podatel se domnívá, že to ale vzhledem k nespecifičnosti cílů Změny č. 2 není ani možné, proto by také vůbec neměla být aov83 vymezena. **6.Hluková zátěž, vibrace a stroboskopický efekt** Podatel zásadně nesouhlasí s tím, že Změna č. 2 ani příslušné územní opatření vůbec neřeší negativní dopady hluku. Hluk totiž Změna č. 2 chápe jako normální integrální součást VTE, bez které to prostě nejde a je třeba se s tím smířit. Tento přistup nejlépe demonstruje přirovnáni hluku z VTE k v podstatě příjemnému „šumění |esa': které mohou zaregistrovat jen neurotické osoby. Podatel se proto domnívá, že hlukové vlivy nebyly zhodnoceny a ve skutečnosti to ani není možné bez znalosti konkrétního projektu. Podatel zdůrazňuje, že nepovažuje za dostatečné, aby byla hluková zátěž řešena až v hlukové studii zpracované investorem. Takový přistup není schopný zajistit reálnou ochranu lidského zdraví. Podatel dále nesouhlasí s tím, že vůbec nedošlo k posouzeni vlivů infrazvuku, nízkofrekvenčního hluku a vibraci, ačkoliv odborné studie upozorňují na rizika spojená s těmito doprovodnými jevy provozu VTE. Podatel se domnívá, že nebyl ani řádně zhodnocen vliv vibraci na nemovitosti. Stejně tak nebyl řádně posouzen z hlediska vlivů tzv. stroboskopický efekt, kdy se posouzeni zejména nezaměřilo na obtěžující dopady stroboskopického efektu. **7.Vlivy na krajinný ráz** Větrné elektrárny mají zásadní vlivy na krajinný ráz. Ve Vyhodnoceni vlivů územního opatření AOV83 se uvádí: „Z analýzy viditelnosti vyplývá, že hodnocené území se vyznačuje vysokou koncentraci kulturně-historických hodnota zároveň velmi citlivým vztahem ke krajině Kokořínska a k ikonické dominantě Bezděžu. V bezprostředním okolí se uplatňuje kostel Nanebevzetí Panny Marie, kostel Sv. Jakuba Většího, fara, kaple Nejsvětější Trojice, zámek a historická venkovská zástavba. Ve vzdálenosti do 2 km navazuji kostel Sv. Martina, radnice, sokolovna a další objekty utvářej/cl obraz sídla. V širším území do 5 km a 15 km se pak prosazuje mimořádně bohatý soubor památek, včetně hradu Kokořín, hradu Houska, hradišť, kostelů, tvrzí, zámků a historických areálů. Rozhoduj/c/ hodnotou je zde ochrana vnitřní scenérie Kokořínska a nerušených výhledů na Bezděz. Současně je třeba zachovat obraz Mšena a jeho historického jádra v krajině, včetně vazeb na příjezdové komunikace, turistické trasy a další frekventovaná místa, odkud se uplatňuji ikonické pohledy na město i na širší krajinný rámec. Bezděz zde nepůsobí jen jako vzdálená dominanta, ale jako jeden z hlavních určuj/c/ch prvků krajinné identity celého prostoru." Jak je možné, že všechny tyto vlivy jsou hodnoceny jako zanedbatelné, když přitom VTE budou představovat novou dominantu, která jednoznačně výrazně ovlivní krajinu, to není ve Změně Č. 2 ani v územním opatření vysvětleno.	

Poř. č.	Připomínkové místo	Číslo jednací	Článek	AO	Připomínka	Vyhodnocení
					Vliv VTE na krajinný ráz bude mít ještě další dopady - již napořád bude hodnota krajinného rázu snížena, takže bude možné do území umisťovat i další záměry, které by jinak kvůli ochraně krajinného rázu nebyly přípustné. **8. Další negativní vlivy AOV83:** Prostor pro individuální připomínky: lze doplnit např. obavy z negativního vlivu vymezení AOV na zvířata, na ekosystémy, na vodní poměry v území, na zemědělský půdní fond, na ekosystémy... 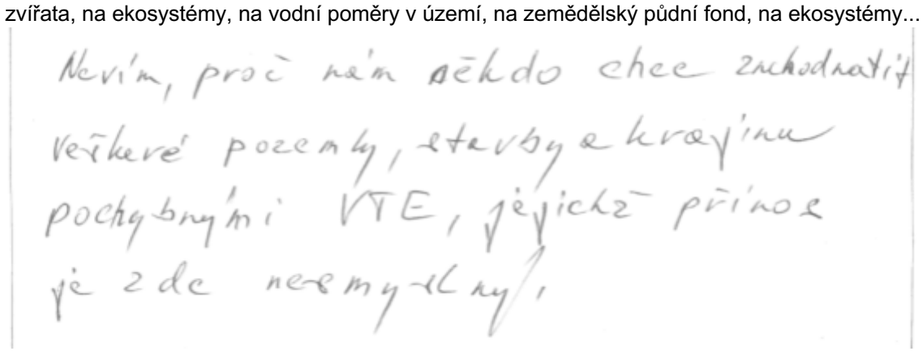 	
9482.	Sokolová Kamila	MMR-46810-2026-81	99czj 99czk	AOV56 AOV57	Věc: **Připomínka k návrhu Změny č. 2 Územního rozvojového plánu ČR (ÚRP ČR)** Podávám připomínku k návrhu vymezení akceleračních oblasti pro větrné elektrárny (VTE) v území: **AOV č. 56 Vrabčiny a AOV č. 57 Bílá skála, Plzeňský kraj** Na základě níže uvedených důvodů nesouhlasím s tímto návrhem změny č. 2 ÚRP ČR, který se týká vymezení akceleračních oblastí pro výrobu energie z obnovitelných zdrojů. Uvádím základní **důvody**: **1) Nedostatky návrhu** · návrh není dostatečně odůvodněn a **chybí konkrétní podklady** (zákon č. 500/2004 Sb.) · nebyly dostatečně posouzeny **dopady na životní prostředí** (zákon č. 100/2001 Sb.) · hrozí **narušení krajiny a přírody** (zákon č. 114/1992 Sb.) · návrh **nerespektuje ochranu hodnot území a kvalitu bydlení** (zákon č. 283/2021 Sb.) · nebyly posouzeny jiné **varianty řešeni, zejména využití brownfieldů** (opuštěných a již narušených ploch) a návrh tak neodůvodněně zasahuje do volné krajiny · vychází **pouze z expertních odhadů** (počet věži, výkon, rozmístění) · návrh **řeší problémy až dodatečně**, místo aby jim předešel · nejsou dostatečně vyhodnoceny **kumulativní dopady více záměrů v území** **2) Příroda a krajina** · výskyt chráněných druhů (ptáci, netopýři) a zásah do migračních tras (vlk. rys apod.) · narušení prvků ÚSES (biokoridory) · zásadní změna krajiny a její industrializace · dominantní stavby (až cca 250 m vysoké) viditelné na velké vzdálenosti · chybí posouzení nočního osvětlení · nedostatečně řešen kumulativní vliv více větrných elektráren **3) Voda a klima** · narušení vsakování vody do půdy a změna odtokových poměrů · zhoršení schopnosti krajiny zadržovat vodu a riziko vysychání krajiny · nedostatečné odstupy od vodních toků (např. 8 m) · chybí posouzení vlivu na mikroklima	**Akceptováno částečně** Akcelerační oblast AOV56 Vrabčiny byla zmenšena. Akcelerační oblasti byly vymezeny na celostátní úrovni v Z2 ÚRP na základě Zadání Z2 ÚRP schváleného Vládou ČR. Vymezení akceleračních oblastí proběhlo na základě biologického posouzení konkrétních území podle § 11 odst. 3 resp. 4 ZOZE, jehož výsledky spolu s výsledky vyhodnocení vlivů na životní prostředí (SEA, Příloha č. 5 k odůvodnění Z2 ÚRP) byly zapracovány do návrhu Z2 ÚRP. Návrh Z2 ÚRP a jeho odůvodnění, návrh souvisejících územních opatření a jejich odůvodnění obsahují náležitosti v souladu s příslušnými právními předpisy, včetně správního řádu, stavebního zákona a dalších. Zpracování VVURÚ odpovídá obsahem i strukturou požadavkům obsaženým v příloze č. 4 stavebního zákona, včetně posouzení kumulativních a synergických vlivů, vlivů na zdraví a hodnocení nulové varianty (platné znění ÚRP) vůči variantě navrhované (Z2 ÚRP). Zadání Z2 ÚRP schválené Vládou ČR nepožadovalo jiná variantní řešení. Ustanovení § 4 odst. 3 ZOZE a čl. 15c směrnice RED III sice upřednostňují brownfieldy a degradované plochy, avšak nevylučují vymezení akcelerační oblasti na jiných pozemcích. Vymezení výhradně na degradovaných plochách nebylo s ohledem na prostorové nároky technologie větrných elektráren proveditelné. Samotný způsob vymezení akceleračních oblastí na základě podkladů (biologická posouzení, mapy citlivosti ptáků vůči výstavbě VTE zpracované ČSO, území významná pro netopýry dle podkladů ČESON, biotopy zvláště chráněných druhů velkých savců a další) a nařízení vlády č. 507/2025 Sb. minimalizuje vliv na složky životního prostředí. Pro všechny

Poř. č.	Připomínkové místo	Číslo jednací	Článek	AO	Připomínka	Vyhodnocení
					4) Zemědělská půda · zábor a znehodnocení kvalitní půdy · možné zásahy do půd I. a II. třídy ochrany (nejcennější pudy) · zhutnění půdy a zvýšení eroze a rozdělení (fragmentace) pozemků · nejasný stav a poškození meliorací **5) Dopady na obyvatele** · hluk a jeho dlouhodobý vliv · blikání stínů (stroboskopický efekt) · změna charakteru bydlení · pokles hodnoty nemovitosti · není dostatečně vysvětleno, jak byla stanovena vzdálenost od obytné zástavby **6) Technická a bezpečnostní rizika** · odlet ledu z rotorů v zimě · zásah bleskem · požáry zařízení (obtížně zvládnutelné zásahy) · pád části konstrukce · únik provozních kapalin · šíření požáru do krajiny · kontaminace půdy a vody Není jasné, kdo nese **odpovědnost za škody na zdraví a majetku**. **7) Kumulace vlivů** · sčítání hluku, zásahů do krajiny a vizuální zátěže · dopady více elektráren nejsou vyhodnoceny společně · výsledný dopad na životní prostředí i lidi může být výrazně vyšší **8) Rozpor se zákony ČR a EU** · správní řád (zákon č. 500/2004 Sb.) · ochrana přírody (zákon č. 114/1992 Sb.) · EIA (zákon č. 100/2001 Sb.) · ochrana půdy (zákon č. 334/1992 Sb.) · stavební zákon (zákon č. 283/2021 Sb.) · nesplnění podmínek směrnice EU RED III (nevhodně zvolená lokalita, nevyřešené dopady) · návrh může zasahovat do práva na příznivé životní prostředí a ochranu zdraví podle Listiny základních lidských práv a svobod (čl. 31, čl. 35, čl. 11) · porušení principu předběžné opatrnosti (čl. 191 SFEU), návrh je předkládán bez dostatečných podkladů a při existenci důvodných pochybností o jeho dopadech Navržená oblast **má zásadní střety s přírodou, krajinou, vodou i životem obyvatel**. Tyto problémy nejsou odstraněny, pouze částečně zmírňovány. Návrh nemá dostatečné podklady, neřeší varianty a nehodnotí kumulativní dopady, proto **požaduji vyloučení akcelerační oblasti z návrhu.**	akcelerační oblasti jsou současně pořizována územní opatření, která obsahují opatření stanovená na základě biologických posouzení. Tato opatření dále zmírňují negativní vlivy, které nebylo možné vyloučit vymezením akcelerační oblasti. Podmínky v územních opatřeních zahrnují ochranu prvků lokálního ÚSES a všech biokoridorů, ochranu biotopů, ZPF a PUPFL, dále povinnost biologického dozoru, monitoring mortality ptáků a netopýrů, detekční systémy a další podmínky specifické vzhledem ke konkrétní akcelerační oblasti. Jedním z podkladů pro zpracování Z2 ÚRP byl dokument Akcelerační oblasti, předvýběr ploch k výstavbě VTE, Screening území ČR z hlediska ochrany krajinného rázu (Roman Bukáček, Simona Vondráčková, 2025). Při vymezování akceleračních oblastí byl krajinný ráz dále prověřován, a to s ohledem na hodnoty území. Vlivy na krajinný ráz pak byly dále vyhodnoceny v rámci VVURÚ, a to jak z hlediska navrhovaného souboru akceleračních oblastí jako celku, tak pro jednotlivá území v kartách akceleračních oblastí, které obsahují i mapy viditelnosti (Příloha SEA). Podmínky v územních opatřeních pak dále omezují barevné řešení doprovodných staveb a rozsah trvalých terénních úprav. V souvisejících územních opatření jsou stanoveny podmínky, které zajišťují ochranu protierozních opatření, funkčních melioračních zařízení, vodních toků a ploch a rovněž omezující možné terénní úpravy. Vzhledem k charakteru a rozsahu potenciálních záměrů se při naplnění podmínek nepředpokládá realizace zpevněných ploch v takovém rozsahu, který by mohl významně ovlivnit vodní režim v rámci akceleračních oblastí. V souladu s požadavky vodního zákona se v rámci procesu povolování záměru bude vyjadřovat vodoprávní úřad. Významné ovlivnění mikroklimatu se u akceleračních oblastí pro VTE ani FVE nepředpokládá. Ochrana ZPF je řešena v souvisejících územních opatřeních. Podmínkami je zajištěno, že nebudou vznikat neobhospodařovatelné zbytkové zemědělské pozemky ani pozemky bez přístupu k veřejně přístupné pozemní komunikaci. Dále je v nich požadavek na upřednostní nižších tříd ochrany ZPF při realizaci záměrů OZE a je stanovena maximální plocha dlouhodobého nebo trvalého odnětí ZPF pro záměry OZE v celé akcelerační oblasti. Souhlas s odnětím ze ZPF bude vydán v navazujícím řízení dle stavebního zákona. Při vymezení akceleračních oblastí nelze předjímat konkrétní technické parametry či přesné umístění záměrů OZE. Obavy z negativních vlivů hluku a stroboskopického efektu řeší podmínky stanovené ve všech územních opatřeních pro akcelerační oblasti pro VTE, které ukládají zpracování hlukové studie, studie působení stroboskopického efektu, včetně minimalizace shadow flicker efektu, a také omezují světelné

Poř. č.	Připomínkové místo	Číslo jednací	Článek	AO	Připomínka	Vyhodnocení
						zatížení. Akcelerační oblasti pro VTE byly vymezeny s odstupem alespoň 500 m od obytné zástavby s ohledem na snížení rizik pro obyvatele. V případě, že by záměr nesplňoval zákonné hygienické limity (nařízení vlády č. 272/2011 Sb., o ochraně zdraví před nepříznivými účinky hluku a vibrací) a další požadavky vyplývající z příslušných právních předpisů (např. požární bezpečnost) a současně podmínky v územním opatření, nemůže být povolen. Odpovědnost za škody má provozovatel větrné elektrárny, který odpovídá za její technický stav a bezpečnost provozu podle občanského zákoníku (zákon č. 89/2012 Sb.). Vymezení akcelerační oblasti v ÚRP nezakládá možnost vyvlastnění ani právo na výstavbu VTE a nevylučuje jiné využití území. Nebylo prokázáno, že by instalace VTE měla významný negativní vliv na cenu nemovitostí či provádění investic. Lokální dopady na cenu nemovitostí konkrétních záměrů nelze posuzovat na koncepční úrovni při vymezování akceleračních oblastí v ÚRP. Návrh Změny č. 2 ÚRP byl připraven v souladu s platnou legislativou ČR a EU, včetně správního řádu, stavebního zákona, zákona č. 249/2025 Sb. (ZOZE) zákona č. 114/1992 Sb. (ZOPK), směrnice RED III, směrnice o ochraně volně žijících ptáků a směrnice o stanovištích. Vymezení akceleračních oblastí a podmínky v územních opatřeních jsou stanoveny na základě zákona a v jeho mezích. Dopad na veřejné zájmy byl posouzen VVURÚ.
9483.	Vanická Hana za Karel Bělohvadský, Alena Novotná, Marie Fösterová, Vojtěch Föster, Lucie Fösterová, František Šanda, Alena Šandová, Helena Marešová, Jiří Mareš, Marie Nečasová, Jaroslav Zítek, Lucie Šandová, Dominika Zítková, Josef Šanda, Růžena Boháčová, Josef	MMR-46812-2026-81	99ch 99cza 99czb 99czc 99czd	AOV24 AOV47 AOV48 AOV49 AOV50	Věc: PŘIPOMÍNKY K NÁVRHU ZMĚNY Č. 2 ÚZEMNÍHO ROZVOJOVÉHO PLÁNU ČR (dle § 97 zákon č. 283/2021 Sb., stavební zákon) PŘIPOMÍNKY K VYHODNOCENÍ VLIVŮ NÁVRHU ZMĚNY Č. 2 ÚZEMNÍHO ROZVOJOVÉHO PLÁNU NA UDRŽITELNÝ ROZVOJ ÚZEMÍ PŘIPOMÍNKY K NÁVRHŮM JEDNOTLIVÝCH ÚZEMNÍCH OPATŘENÍ K AKCELERAČNÍM OBLASTEM VYMEZENÝM V NÁVRHU ZMĚNY Č. 2 ÚZEMNÍHO ROZVOJOVÉHO PLÁNU V souladu s možností uplatnit připomínky k návrhu Změny č. 2 Územního rozvojového plánu ČR (ÚRP ČR) podávám připomínky k vymezení akcelerační oblasti pro rozvoj výroby energie z větrné energie. **III. NÁZEV ZÁMĚRU** **Akcelerační oblasti na území Jihočeského kraje (okresy Jindřichův Hradec a Tábor) a Kraje Vysočina (okres Pelhřimov): AOV24 – Lodhéřov, AOV47 – Bukovec, AOV48 – Chrbonín, AOV49 – Křeč a AOV50 – Obrataň.** **IV. DOTČENÉ ÚZEMÍ** **AOV24 – Lodhéřov** Rozloha plochy 3,9 km2, max. výkon 42 MW, max. počet věží 12, max. výška věží 200 m. Katastrální území: Lodhéřov, Studnice u Lodhéřova a Velký Ratmírov. **AOV47 – Bukovec**	**Akceptováno částečně.** Akcelerační oblast AOV47 Bukovec byla vypuštěna. Akcelerační oblast AOV49 Křeč byla vypuštěna. Akcelerační oblast AOV24 Lodhéřov byla zmenšena. Vymezení akceleračních oblastí proběhlo na základě biologického posouzení konkrétních území podle § 11 odst. 3 resp. 4 ZOZE, jehož výsledky spolu s výsledky vyhodnocení vlivů na životní prostředí (SEA, Příloha č. 5 k odůvodnění Z2 ÚRP) byly zapracovány do návrhu Z2 ÚRP. Návrh Z2 ÚRP a jeho odůvodnění, návrh souvisejících územních opatření a jejich odůvodnění obsahují náležitosti v souladu s příslušnými právními předpisy, včetně správního řádu, stavebního zákona a dalších. Zpracování VVURÚ odpovídá obsahem i strukturou požadavkům obsaženým v příloze č. 4 stavebního zákona, včetně posouzení kumulativních a synergických vlivů, vlivů na krajinný ráz a vlivů na zdraví. Podmínky stanovené v příslušných územních opatřeních limitují rozsah terénních úprav u větrných elektráren na maximální

Poř. č.	Připomínkové místo	Číslo jednací	Článek	AO	Připomínka	Vyhodnocení
	Boháč, Nikola Jůzová, Romana Jůzová, Radek Drda, Pavel Hána, Václav Vaněk, Simona Konvalinová, Ladislav Konvalina, Vlastimil Vejbora				Rozloha plochy 11,8 km2, max. výkon 115,5 MW, max. počet věží 33, max. výška věží 250 m. Katastrální území: Březina u Deštné, Bořetín, Dobešov u Černovic, Drunče, Hojovice, Chválkov u Kamenice nad Lipou, Psárov, Tříklasovice a Vlkosovice. **AOV48 – Chrbonín** Rozloha plochy 4,9 km2, max. výkon 45,5 MW, max. počet věží 13 VTE, max. výška věží 250 m. Katastrální území: Hroby, Chrbonín, Kozmice u Chýnova, Mlýny u Choustníku, Radenín a Vlčeves. **AOV49 – Křeč** Rozloha plochy 8,4 km2, max. výkon 84 MW, max. počet věží 24, max. výška věží 200 m. Katastrální území: Bezděčín u Obrataně, Černovice u Tábora, Kozmice u Chýnova, Křeč, Nové Dvory u Pořína, Střítež u Černovic a Sudkův Důl. **AOV50 – Obrataň** Rozloha plochy 6,5 km2, max. výkon 63 MW, max. počet věží 18, max. výška věží 250 m. Katastrální území: Bezděčín u Obrataně, Hrobská Zahrádka, Nové Dvory u Pořína, Obrataň, Pořín a Prasetín. **V. STANOVISKO** **S návrhem Územního opatření k AOV24 – Lodhéřov, AOV47 – Bukovec, AOV48 – Chrbonín, AOV49 – Křeč a AOV50 – Obrataň (UO) zásadně nesouhlasím a požaduji jejich vyřazení ze Změny č. 2 Územního rozvojového plánu ČR, případně jejich zásadní přepracování. Návrh vykazuje závažné nedostatky z hlediska zákonnosti, ochrany životního prostředí, ochrany veřejného zdraví i ochrany práv obyvatel dotčeného území.** Návrh akceleračních oblastí AOV24 – Lodhéřov, AOV47 – Bukovec, AOV48 – Chrbonín, AOV49 – Křeč a AOV50 je v rozporu s principem předběžné opatrnosti, požadavky na ochranu veřejného zdraví, ochranu přírody a krajiny, ochranu vodních zdrojů i se zásadou proporcionality zásahu do území. Současně nebyly dostatečně vyhodnoceny kumulativní a synergické vlivy souběhu akceleračních oblastí AOV47 – Bukovec, AOV48 – Chrbonín, AOV49 – Křeč a AOV50 – Obrataň a zamýšlené stavby větrných elektráren (VTE) při naplnění stanovených limitů (zejména výška a množství). Dokumentace SEA (SEA) a UO v předložené podobě není dostatečně odůvodněná, neobsahuje konkrétní odborné podklady a v řadě oblastí odkládá podstatné posouzení vlivů až do budoucích navazujících řízení. Návrh je proto nepřezkoumatelný a v rozporu s právními předpisy České republiky i Evropské unie. Současně může mít závažné dopady na krajinný ráz, biodiverzitu, vodní poměry, kulturně-historické hodnoty území i kvalitu života obyvatel. Požaduji proto především vypuštění akceleračních oblastí AOV24 – Lodhéřov, AOV47 – Bukovec, AOV48 – Chrbonín, AOV49 – Křeč a AOV50 – Obrataň a souvisejícího územního opatření z návrhu Změny č. 2 Územního rozvojového plánu ČR. Pro případ, že tomuto požadavku nebude vyhověno, požaduji zásadní přepracování návrhu, zejména doplnění plného vyhodnocení kumulativních vlivů, ochrany veřejného zdraví, ochrany PUPFL, vlivů na soustavu Natura 2000, chráněné živočichy, krajinný ráz, vodní zdroje a majetková práva obyvatel. Současně žádám, aby všechny připomínky byly řádně a individuálně vypořádány v souladu se zákonem, včetně konkrétního a přezkoumatelného odůvodnění způsobu jejich vypořádání. **VI. PŘIPOMÍNKY K AKCELERAČNÍM OBLASTEM AOV24, AOV47, AOV48, AOV49 a AOV50** **PŘIPOMÍNKY K AKCELERAČNÍ OBLASTI AOV24 – LODHÉŘOV** 1. Nesprávně zjištěný skutkový stav – ochranná pásma vodních zdrojů, rozpor s ochranou vod Dokumentace SEA nesprávně uvádí, že se v území nenacházejí ochranná pásma vodních zdrojů, přestože v území existuje ochranné pásmo evidenčního čísla 00242303 – Pluhův Žďár podzemní S1, S2. Současně není zohledněna závislost obyvatel na individuálních studních. Obec Lodhéřov a zejména místní část	hodnotu ± 5 m. Konkrétní vliv základových konstrukcí na puklinové systémy a kolektory podzemních vod bude předmětem podrobného hydrogeologického posouzení, které bude zpracováno jako součást dokumentace záměru a bude řešeno v rámci navazujícího řízení o povolení záměru dle stavebního zákona. Narušení systému podzemních vod se s ohledem na mělké založení naprosto převažující většiny VTE (do cca 5 m) a malou plochu narušení podloží (cca 20x20m) nepředpokládá. V souvisejících územních opatření jsou stanoveny podmínky, které zajišťují ochranu protierozních opatření, funkčních melioračních zařízení, vodních toků a ploch a rovněž omezující možné terénní úpravy. Vzhledem k charakteru a rozsahu potenciálních záměrů se při naplnění podmínek nepředpokládá realizace v takovém rozsahu, který by mohl významně ovlivnit vodní režim v rámci akceleračních oblastí. Narušení systému podzemních vod se s ohledem na mělké založení převažující většiny VTE (do cca 5 m) a malou plochu narušení podloží (cca 20x20m) rovněž nepředpokládá. V souladu s požadavky vodního zákona se v rámci procesu povolování záměru bude vyjadřovat vodoprávní úřad. Samotný způsob vymezení akceleračních oblastí na základě podkladů (biologická posouzení, mapy citlivosti ptáků vůči výstavbě VTE zpracované ČSO, území významná pro netopýry dle podkladů ČESON, biotopy zvláště chráněných druhů velkých savců a další) a nařízení vlády č. 507/2025 Sb. minimalizuje vliv na složky životního prostředí. Pro všechny akcelerační oblasti jsou současně pořizována územní opatření, která obsahují opatření stanovená na základě biologických posouzení. Tato opatření dále zmírňují negativní vlivy, které nebylo možné vyloučit vymezením akcelerační oblasti. Podmínky v územních opatřeních zahrnují ochranu prvků lokálního ÚSES a všech biokoridorů, ochranu biotopů, ZPF a PUPFL, dále povinnost biologického dozoru, monitoring mortality ptáků a netopýrů, detekční systémy a další podmínky specifické vzhledem ke konkrétní akcelerační oblasti. Ochrana ZPF je řešena v souvisejících územních opatřeních. Podmínkami je zajištěno, že nebudou vznikat neobhospodařovatelné zbytkové zemědělské pozemky ani pozemky bez přístupu k veřejně přístupné pozemní komunikaci. Dále je v nich požadavek na upřednostní nižších tříd ochrany ZPF při realizaci záměrů OZE a je stanovena maximální plocha dlouhodobého nebo trvalého odnětí ZPF pro záměry OZE v celé akcelerační oblasti. Souhlas s odnětím ze ZPF bude vydán v navazujícím řízení dle stavebního zákona. Ochranná pásma letišť a požadavky armády byly vstupním limitem při přípravě návrhu akceleračních oblastí. Bezpečnost leteckého provozu je pak řešena při povolování konkrétního záměru, kdy se vyjadřují Úřad pro civilní letectví, Řízení

Poř. č.	Připomínkové místo	Číslo jednací	Článek	AO	Připomínka	Vyhodnocení
					Studnice se dlouhodobě potýkají s nedostatkem pitné vody ve studních a s omezeným zásobováním obyvatel pitnou vodou. Dále návrh ignoruje toky, povrchové vody a prameniště v AOV. Nejsou dostatečně stanoveny limity zakládání VTE. Je ignorován vliv výstavby a trvání základů VTE na podzemní vody a místní horninové prostředí. Návrh je v rozporu s § 3 zákona č. 500/2004 Sb., správní řád, a se zákonem č. 254/2001 Sb., vodní zákon. Návrh řešení: Požaduji vypuštění akcelerační oblasti AOV24 – Lodhéřov a souvisejícího územního opatření z návrhu Změny č. 2 Územního rozvojového plánu ČR. 2. Rozpor s ochranou zemědělského půdního fondu (ZPF) Zemědělský půdní fond tvoří přibližně 70 % území AOV24. Dokumentace připouští zábor půd I. třídy ochrany v rozsahu 0,08 ha a II. Třídy ochrany v rozsahu 0,59 ha, přesto vliv označuje pouze za „mírně negativní“. Návrh bagatelizuje rozsah výstavby VTE a její dopady, neřeší nebezpečí eroze půd, a nedostatečně hodnotí možnost poškození meliorací včetně nezjištění jejich rozsahu. Návrh je v rozporu se zákonem č. 334/1992 Sb., o ochraně zemědělského půdního fondu, který stanoví zvýšenou ochranu nejbonitnějších půd. Návrh řešení: Požaduji vypuštění akcelerační oblasti AOV24 – Lodhéřov a souvisejícího územního opatření z návrhu Změny č. 2 Územního rozvojového plánu ČR. 3. Rozpor s ochranou lesa (PUPFL) Pozemky určené k plnění funkcí lesa (PUPFL) tvoří přibližně 30 % území AOV24, tedy téměř třetinu celé oblasti. Dokumentace značně podceňuje a nehodnotí rozsah zásahů spojených s výstavbou VTE a to přístupových komunikací, manipulačních ploch a nutnou související likvidaci a fragmentaci lesních porostů a jejich vliv na migrační prostupnost živočichů.. Návrh je v rozporu se zákonem č. 289/1995 Sb., lesní zákon, a neprokazuje existenci převažujícího veřejného zájmu. Návrh řešení: Požaduji vypuštění akcelerační oblasti AOV24 – Lodhéřov a souvisejícího územního opatření z návrhu Změny č. 2 Územního rozvojového plánu ČR. 4. Nedostatečná ochrana přírody a biodiverzity SEA sama uvádí výskyt citlivých druhů ptáků a netopýrů, například čápa černého, motáka pochopa, motáka pilicha, krkavce velkého nebo netopýra rezavého. Nebyly však dostatečně vyhodnoceny migrační trasy ani možné dopady na CHKO Třeboňsko. Chybí potvrzený výskyt orla mořského a čápa černého. V oblasti nebyl vyhotoven ornitologický výzkum. Posouzení pro SEA trvalo jen 5 měsíců a není proto dostatečné. SEA a UO stanoví zcela nedostatečná opatření na ochranu netopýrů a ptáků. Postup je v rozporu se zákonem č. 114/1992 Sb., o ochraně přírody a krajiny. Návrh řešení: Požaduji vyhotovení celoročního ornitologického a chiropterologického průzkumu, včetně vyhodnocení migračních tras ptáků a netopýrů, kumulativních vlivů a dopadů na CHKO Třeboňsko. Současně požaduji doplnění biologických průzkumů o výskyt zvláště chráněných druhů, zejména orla mořského a čápa černého, a následné nové vyhodnocení vlivů v rámci SEA. Pro případ, že uvedené nedostatky nebudou řádně odstraněny, požaduji vypuštění akcelerační oblasti AOV24 – Lodhéřov a souvisejícího územního opatření z návrhu Změny č. 2 Územního rozvojového plánu ČR. 5. Nedostatečné posouzení vlivů na veřejné zdraví Dokumentace neobsahuje konkrétní akustickou studii ani posouzení infrazvuku, amplitudové modulace, vibrací a stroboskopického efektu a současně nehodnotí celkové zatížení území z hlediska souběhu těchto vlivů. Současně sama připouští riziko obtěžování v okrajové zástavbě Lodhéřova v noční době. Vzhledem k reliéfu kotliny, ve které Lodhéřov leží, existuje riziko odrazů a zesílení akustického tlaku. Návrh je v rozporu se zákonem č. 258/2000 Sb., o ochraně veřejného zdraví, a s nařízením vlády č. 272/2011 Sb. Návrh řešení: Požaduji zpracování detailní akustické studie a plného hodnocení zdravotních rizik (HRA), které posoudí hluk, infrazvuk, amplitudovou modulaci, stroboskopický efekt a kumulativní vlivy větrných elektráren na obyvatele Lodhéřova a okolních sídel, a to včetně noční doby. Současně požaduji vyhodnocení vlivu reliéfu kotliny na šíření hluku, vznik odrazů a možné zesilování akustického tlaku v zastavěném území. Dále požaduji stanovení minimální odstupové vzdálenosti větrných elektráren od obytné a rekreační zástavby v rozsahu nejméně v rozsahu nejméně šestinásobku celkové výšky větrné elektrárny (6× výška VTE), nejméně však vždy 1km. Pro případ, že uvedené vlivy nebudou spolehlivě vyloučeny, požaduji vypuštění akcelerační oblasti AOV24 – Lodhéřov a souvisejícího územního opatření z návrhu Změny č. 2 Územního rozvojového plánu ČR. 6. Rizika pro bezpečnost, letectví a IZS	letového provozu i Armáda ČR a upřesňují umístění či požadavky na denní i noční osvětlení definované v leteckém předpisu L-14. V rámci územního opatření je stanovena konkrétní podmínka. Jedním z podkladů pro zpracování Z2 ÚRP byl dokument Akcelerační oblasti, předvýběr ploch k výstavbě VTE, Screening území ČR z hlediska ochrany krajinného rázu (Roman Bukáček, Simona Vondráčková, 2025). Při vymezování akceleračních oblastí byl krajinný ráz dále prověřován, a to s ohledem na hodnoty území a dálkové pohledy na dominanty. Vlivy na krajinný ráz pak byly dále vyhodnoceny v rámci VVURÚ, a to jak z hlediska navrhovaného souboru akceleračních oblastí jako celku, tak pro jednotlivá území v kartách akceleračních oblastí. Podmínky v územních opatřeních pak dále omezují barevné řešení doprovodných staveb a rozsah trvalých terénních úprav. Návrh Z2 ÚRP byl projednán s obcemi a veřejností v rámci veřejného projednání. Procesy územního plánování, které byly při pořizování Z2 ÚRP respektovány, jsou dlouhodobě nastaveny stavebním zákonem tak, aby byly v souladu s legislativou EU, včetně Aarhuské úmluvy atd. Při vymezení akceleračních oblastí nelze předjímat konkrétní technické parametry či přesné umístění záměrů OZE. Obavy z negativních vlivů hluku a stroboskopického efektu řeší podmínky stanovené ve všech územních opatřeních pro akcelerační oblasti pro VTE, které ukládají zpracování hlukové studie, studie působení stroboskopického efektu, včetně minimalizace shadow flicker efektu. V případě, že by záměr nesplňoval zákonné hygienické limity (nařízení vlády č. 272/2011 Sb., o ochraně zdraví před nepříznivými účinky hluku a vibrací) a současně podmínky v územním opatření, nemůže být povolen. Posouzení kumulativních vlivů na životní prostředí a veřejné zdraví proběhlo v rámci VVURÚ na úrovni koncepce, a to jak pro každou akcelerační oblast individuálně (karty AO, příloha č. 2 SEA), tak pro Změnu č. 2 ÚRP jako celek.

Poř. č.	Připomínkové místo	Číslo jednací	Článek	AO	Připomínka	Vyhodnocení
					V území se nachází jev ÚAP 119 – Zájmové území Ministerstva obrany, který podmiňuje umisťování vysokých staveb dalším posouzením. Do území zasahuje Grid ATZ a ochranné pásmo letiště LKJH Jindřichův Hradec. Dokumentace současně nehodnotí dopady souvislého pásu VTE na zásahy vrtulníků integrovaného záchranného systému v lesním území. Postup je v rozporu se zákonem č. 49/1997 Sb., o civilním letectví, a se zákonem č. 239/2000 Sb., o integrovaném záchranném systému. Návrh řešení: Požaduji doplnění odborného posouzení vlivů akcelerační oblasti AOV24 – Lodhéřov na bezpečnost leteckého provozu, obranu státu a fungování integrovaného záchranného systému, zejména s ohledem na jev ÚAP 119 – Zájmové území Ministerstva obrany, Grid ATZ a ochranné pásmo letiště LKJH Jindřichův Hradec. Současně požaduji vyhodnocení dopadů souvislého pásu větrných elektráren na zásahy vrtulníků IZS, letecké hašení lesních požárů, zdravotnické záchranné služby a policejních vrtulníků, včetně posouzení bezpečnosti letových koridorů a omezení manévrovacích možností v lesním území. Dále požaduji stanoviska Ministerstva obrany, Úřadu pro civilní letectví, Řízení letového provozu ČR a složek IZS k umístění větrných elektráren v daném území. Pro případ, že uvedené bezpečnostní a letecké vlivy nebudou spolehlivě vyloučeny, požaduji vypuštění akcelerační oblasti AOV24 – Lodhéřov a souvisejícího územního opatření z návrhu Změny č. 2 Územního rozvojového plánu ČR. <u>7. Nepřiměřené zásahy do krajinného rázu</u> Dokumentace sama připouští, že VTE budou novými výškovými dominantami viditelnými na velké vzdálenosti. Dotčeno může být působení kulturně-historických dominant, zejména zámku Červená Lhota a městské památkové rezervace Jindřichův Hradec, včetně významných pohledových vazeb. Chybí vizualizace dálkových pohledů a konkrétní hodnocení dopadů na kulturní a duchovní hodnoty území. Návrh je v rozporu s § 12 zákona č. 114/1992 Sb., o ochraně přírody a krajiny. Návrh řešení: Požaduji doplnění podrobného hodnocení krajinného rázu, vizualizace dálkových pohledů a vizuálních dopadů větrných elektráren na kulturně-historické dominanty území, zejména zámek Červená Lhota, městskou památkovou rezervaci Jindřichův Hradec a související pohledové osy a krajinné horizonty. Současně požaduji zpracování vizualizací z významných vyhlídkových míst, památkově chráněných území a dálkových pohledů, včetně vyhodnocení kumulativních vizuálních dopadů s dalšími záměry větrných elektráren v širším území. Dále požaduji posouzení souladu návrhu s ochranou kulturní krajiny a charakteru historického krajinného rázu podle § 12 zákona č. 114/1992 Sb., o ochraně přírody a krajiny. Pro případ, že významné negativní dopady na krajinný ráz a kulturně-historické hodnoty území nebudou spolehlivě vyloučeny, požaduji vypuštění akcelerační oblasti AOV24 – Lodhéřov a souvisejícího územního opatření z návrhu Změny č. 2 Územního rozvojového plánu ČR. <u>8. Podlimitní AOV</u> Akcelerační oblast AOV24 Lodhéřov vykazuje dle podkladů předpokládaný instalovaný výkon pouze cca 42 MW, čímž nesplňuje limit „nad 50 MW“ stanovený v odůvodnění Změny č. 2 ÚRP pro vymezování akceleračních oblastí celostátního významu. Vymezení AOV24 je proto v rozporu s vlastním odůvodněním pořizovatele a postrádá zákonnou i věcnou konzistenci. Návrh řešení: Požaduji vypuštění akcelerační oblasti AOV24 – Lodhéřov a souvisejícího územního opatření z návrhu Změny č. 2 Územního rozvojového plánu ČR. <u>9. Nesouhlas obce a veřejnosti</u> Dotčená obec přijala nesouhlasné usnesení s vymezením akcelerační oblasti. Současně byla podána petice proti AOV24 s podpisy většiny místních občanů. Návrh je tak v rozporu s principem samosprávy a požadavky Aarhuské úmluvy. Návrh řešení: Požaduji vypuštění akcelerační oblasti AOV24 – Lodhéřov a souvisejícího územního opatření z návrhu Změny č. 2 Územního rozvojového plánu ČR. **<u>PŘIPOMÍNKY K AKCELERAČNÍ OBLASTI AOV47 – BUKOVEC</u>** <u>10. Nesprávně zjištěný skutkový stav – ochranná pásma vodních zdrojů, rozpor s ochranou vod</u> Dokumentace SEA nesprávně uvádí, že se v území nenacházejí ochranná pásma vodních zdrojů, přestože v území existují ochranná pásma evidenčního čísla 00299703 – Drunče, Březina (vrt S01) a 00323810 – Hojovice (studna S). Současně nejsou zohledněny další využívané zdroje pitné vody v Psárově a Bořetíně (zejména stávající obecní vrt o hloubce 50m a vodojem, oboje ve vzdálenosti do 300m od hranice AOV47, dtto plánovaný obecní vrt a přívod k vodojemu) ani závislost obyvatel na individuálních studních. Dále návrh	

Poř. č.	Připomínkové místo	Číslo jednací	Článek	AO	Připomínka	Vyhodnocení
					ignoruje toky, povrchové vody a prameniště v AOV. Nejsou dostatečně stanoveny limity zakládání VTE. Je ignorován vliv výstavby a trvání základů VTE na podzemní vody a místní horninové prostředí. Není zjištěn rozsah poddolovaných oblastí. Návrh je v rozporu s § 3 zákona č. 500/2004 Sb., správní řád, a se zákonem č. 254/2001 Sb., vodní zákon. Návrh řešení: Požaduji vypuštění akcelerační oblasti AOV47 – Bukovec a souvisejícího územního opatření z návrhu Změny č. 2 Územního rozvojového plánu ČR. 11. Rozpor s ochranou zemědělského půdního fondu (ZPF) Zemědělský půdní fond tvoří přibližně 48,32 % území AOV47. Dokumentace připouští zábor půd I. třídy ochrany v rozsahu 2,31 ha a II. Třídy ochrany v rozsahu 0,10 ha, přesto vliv označuje pouze za „mírně negativní“. Návrh bagatelizuje rozsah výstavby VTE a její dopady, neřeší nebezpečí eroze půd, a nedostatečně hodnotí možnost poškození meliorací včetně nezjištění jejich rozsahu. Návrh je v rozporu se zákonem č. 334/1992 Sb., o ochraně zemědělského půdního fondu, který stanoví zvýšenou ochranu nejbonitnějších půd. Návrh řešení: Požaduji vypuštění akcelerační oblasti AOV47 – Bukovec a souvisejícího územního opatření z návrhu Změny č. 2 Územního rozvojového plánu ČR. 12. Rozpor s ochranou lesa (PUPFL) Pozemky určené k plnění funkcí lesa (PUPFL) tvoří přibližně 51,58 % území AOV47, tedy více než polovinu celé oblasti. Dokumentace značně podceňuje, resp. ignoruje a nehodnotí rozsah zásahů spojených s výstavbou VTE a to přístupových komunikací, manipulačních ploch a související nutnou likvidaci a fragmentaci lesních porostů a jejich vliv na migrační prostupnost živočichů. Návrh je v rozporu se zákonem č. 289/1995 Sb., lesní zákon, a neprokazuje existenci převažujícího veřejného zájmu. Návrh řešení: Požaduji vypuštění akcelerační oblasti AOV47 – Bukovec a souvisejícího územního opatření z návrhu Změny č. 2 Územního rozvojového plánu ČR. 13. Nedostatečná ochrana přírody a biodiverzity V blízkém okolí AOV 47 se nachází řada chráněných oblastí, dokumentace nezmiňuje PP Huťský potok (vzdálenost cca 2.000 m, ochranné pásmo 330 ha), dále cenných mokřadů a pramenišť, dále významný biotop u rybníka Táta poblíž hranice AOV. SEA sama uvádí výskyt citlivých druhů ptáků a netopýrů, například motáka pilicha, datla černého nebo netopýra rezavého, a dalších druhů netopýrů, neuvádí však, že tyto výskyty jsou významné v samotné AOV, nejen v jejím blízkém okolí. Nálezy netopýrů dle ČESON jsou dle jeho evidence přímo v AOV47 (Bořetín) a dále v blízkém okolí (Předboř, Choustník, Dobešov u Černovic, Lidmaň, Těmice). Nebyly dostatečně vyhodnoceny migrační trasy ani možné dopady na EVL Chýnovské jeskyně (CZ0314634) v rámci soustavy Natura 2000. Středem celého území prochází migrační koridory zvláště chráněných druhů velkých savců a lokální biokoridory a biocentra, viz územní plány všech obcí v AOV. Dokumentace zcela podceňuje dopady výstavby na tuto skutečnost. SEA a UO stanoví zcela nedostatečná opatření na ochranu netopýrů a ptáků. Výstavba 33 VTE povede k naprosté devastaci celého území ohledně dopravy obrovských dílů stavby, betonu, vybudování dostatečných přístupových komunikací na zalesněný střed celé AOV 47. Chybí potvrzený výskyt orla mořského, sokola stěhovavého, luňáka červeného, ledňáčka říčního, čápa černého. V oblasti nebyl vyhotoven ornitologický výzkum. Zásadním způsobem budou narušeny migrační koridory velkých savců a lokální biokoridory a biocentra. Vyskytují se chráněné druhy vachta trojlistá, prstnatec májový, skokan skřehotavý, kuňka obecná. Není dostatečná ochrana mokřadů (v UO bez ochranného pásma). V SEA je nedostatečně zjištěn rozsah mimolesní zeleně a je stanovena jeho nedostatečná ochrana. Provedeno vadné vyhodnocení vlivu na klima ze strany výstavby a provozu VTE. Posouzení pro SEA trvalo jen 5 měsíců a není proto dostatečné. Postup je v rozporu se zákonem č. 114/1992 Sb., o ochraně přírody a krajiny, a s mezinárodní dohodou EUROBATS. Návrh řešení: Požaduji vyhotovení celoročního ornitologického a chiropterologického průzkumu v rozsahu odpovídajícím metodikám Agentury ochrany přírody a krajiny ČR a doporučením dohody EUROBATS, a to minimálně po dobu jednoho celého biologického cyklu. Současně požaduji doplnění biologického hodnocení o výskyt a migrační trasy zvláště chráněných druhů, zejména orla mořského a čápa černého, včetně vyhodnocení hnízdních, potravních a migračních vazeb v širším území. Dále požaduji úplné posouzení vlivů na EVL Chýnovské jeskyně (CZ0314634) a soustavu Natura 2000, včetně kumulativních vlivů více akceleračních oblastí a vyhodnocení rizik mortality ptáků a netopýrů. Pro případ, že uvedené vlivy na biodiverzitu a zvláště chráněné druhy nebudou spolehlivě vyloučeny, požaduji vypuštění akcelerační oblasti AOV47 – Bukovec a souvisejícího územního opatření z návrhu Změny č. 2 Územního rozvojového plánu ČR. 14. Nedostatečné posouzení vlivů na veřejné zdraví	

Poř. č.	Připomínkové místo	Číslo jednací	Článek	AO	Připomínka	Vyhodnocení
					Dokumentace neobsahuje konkrétní akustickou studii ani posouzení vibrací, infrazvuku, amplitudové modulace a stroboskopického efektu, v tomto směru je zcela bez odůvodnění a současně nehodnotí celkové zatížení území z hlediska souběhu těchto vlivů. Dokumentace uvádí, že se předpokládá ve vzdálenosti 500m hluková hladina 37dB na 1 VTE, přičemž toto tvrzení není podloženo žádnou studií (takto vysoké a rozměrné VTE se v ČR ani nenacházejí) ani bližším zdůvodněním a nebere vůbec v úvahu kumulaci více zdrojů hluku – více VTE a ani sílu větru a specifický způsob měření u VTE. Současně sama připouští, že některé obytné objekty se nacházejí ve vzdálenostech kratších než 500 m od hranice AOV47. Řada obytných objektů se způsobem využití rodinný dům je blíže než 500 m k hranici AOV 47, jde konkrétně o tyto obytné objekty v: k.ú. Bořetín , k.ú. Dobešov (Cihelny) , k.ú. Vlkosovice , k.ú. Drunče , k.ú. Březina u JH , k.ú. Tříklasovice , k.ú. Psárov , k.ú. Hojovice , k.ú. Chválkov u KnL. , Rutov . Návrh je v rozporu se zákonem č. 258/2000 Sb., o ochraně veřejného zdraví, a s nařízením vlády č. 272/2011 Sb. Sama vzdálenost 500m je z hlediska ochrany veřejného zdraví naprosto nedostatečná. Samotná výstavba ále velmi výrazným způsobem zatíží hlukem, prašností, blokováním dopravy celé území, jedná se o tisíce m3 betonu apod. Návrh řešení: Požaduji zpracování detailní akustické studie a plného hodnocení zdravotních rizik (HRA), které posoudí hluk, infrazvuk, amplitudovou modulaci, stroboskopický efekt a kumulativní vlivy větrných elektráren na obyvatele, a to včetně noční doby. Současně požaduji vyhodnocení vlivu reliéfu kotliny na šíření hluku, vznik odrazů a možné zesilování akustického tlaku v zastavěném území. Dále požaduji stanovení minimální odstupové vzdálenosti větrných elektráren od obytné a rekreační zástavby v rozsahu nejméně šestinásobku celkové výšky větrné elektrárny (6× výška VTE), nejméně však vždy 1km. Pro případ, že uvedené vlivy nebudou spolehlivě vyloučeny, požaduji vypuštění akcelerační oblasti AOV47 – Bukovec a souvisejícího územního opatření z návrhu Změny č. 2 Územního rozvojového plánu ČR. <u>15. Nepřiměřené zásahy do krajinného rázu</u> Dokumentace sama připouští, že VTE budou novými výškovými dominantami viditelnými na velké vzdálenosti a připouští negativní vliv na krajinný ráz, byť naprosto neadekvátně vyhodnocený. Sama připouští, že dotčeno může být působení kulturně-historických dominant, zejména hradu Choustník, hradu Kámen a zámku Červená Lhota, významné kostely, památník v Mnichu, sakrální stavby a výletní místa, včetně významných pohledových vazeb, mnohé z nich jsou navíc do 1000m vzdáleny od hranice AOV47 a to zejména archeologické a kulturní památky v Mnichu, Hojovicích, Bořetíně (Mostkova kaplička na hranicích AOV47) a Drunči (např. slovanské pohřebiště na hranicích AOV47). Navrhovaná opatření v dokumentaci na zmírnění negativního vlivu jsou zcela nesmyslná a nedostatečná (zachování údajných pohledových os, barva doprovodných staveb VTE, „hnízda“ VTE) a odporují i ostatním částem dokumentace (odstupové vzdálenosti mezi VTE, přípustná hustota VTE v AOV). Např. Hrad Choustník a stejnojmenný kopec je viditelný prakticky odevšad. Žádné pohledové osy ani zbarvení věží zničení krajinného rázu neodvrátí. Plánované stavby VTE jsou při svém plánovaném množství (cca 88 věží ve všech 4 AOV47-50) a při limitní výšce 250m tak gigantické (chladicí věže JETE mají 155 m), že při běžném převýšení zdejších kopců nad zdejší mírně zvlněnou krajinu cca 100- 150m ji naprosto pohledově ovládnou, obzvlášť budou-li stát na nejvyšších bodech plánovaných AOV (což je pro investory žádoucí). Dokumentace nehodnotí kumulovaný vliv všech 4 AOV47-50, chybí vizualizace dálkových pohledů a konkrétní hodnocení dopadů na kulturní a duchovní hodnoty území. Omezení výšky VTE na 250m a prezentace tohoto omezení jako zmírňujícího opatření dle SEA a UO, přičemž právě tato výška je základní příčinou zničení místního krajinného rázu, je absurdní. Návrh je v naprostém rozporu s § 12 zákona č. 114/1992 Sb., o ochraně přírody a krajiny a dopad na krajinný ráz je silně negativní. Návrh řešení: Navrhuji doplnění podrobného hodnocení krajinného rázu, vizualizace dálkových pohledů a kumulativních vizuálních dopadů větrných elektráren v širším území, a to zejména ve vztahu k hradu Choustník, hradu Kámen, zámku Červená Lhota a dalším kulturně-historickým dominantám. Dále navrhuji zpracování realistických vizualizací z významných vyhlídkových míst, obcí, kulturních památek a krajinných horizontů, včetně posouzení souběhu akceleračních oblastí AOV47– AOV50. Současně navrhuji vyhodnocení vlivů na charakter historické kulturní krajiny, dálkové pohledové osy a krajinné dominanty podle § 12 zákona č. 114/1992 Sb., o ochraně přírody a krajiny. Pro případ, že významné negativní dopady na krajinný ráz a kulturně-historické hodnoty	

Poř. č.	Připomínkové místo	Číslo jednací	Článek	AO	Připomínka	Vyhodnocení
					území nebudou spolehlivě vyloučeny, navrhuji vypuštění akcelerační oblasti AOV47 – Bukovec a souvisejícího územního opatření z návrhu Změny č. 2 Územního rozvojového plánu ČR. **PŘIPOMÍNKY K AKCELERAČNÍ OBLASTI AOV48 – CHRBONÍN** 16. Nesprávný skutkový stav – vodní zdroje a hydrogeologické poměry Dokumentace SEA nesprávně uvádí, že se v území nenacházejí ochranná pásma vodních zdrojů, přestože v území existují ochranná pásma evidenčních čísel 00306203 – Chrbonín studny 1, 2, 00222503 – Terezín studny S1, S2, S3 a 00444603 – Radenín studny S1, S2, S3. Současně však vůbec nezohledňuje obecní a individuální studny v lokalitách Vlčeves a Lišky, které slouží k zásobování obyvatel pitnou vodou. Dále návrh ignoruje toky, povrchové vody a prameniště v AOV. Nejsou dostatečně stanoveny limity zakládání VTE. Je ignorován vliv výstavby a trvání základů VTE na podzemní vody a místní horninové prostředí. Návrh je v rozporu s § 3 zákona č. 500/2004 Sb., správní řád, a se zákonem č. 254/2001 Sb., vodní zákon. Návrh řešení: Požaduji vypuštění akcelerační oblasti AOV48 – Chrbonín a souvisejícího územního opatření z návrhu Změny č. 2 Územního rozvojového plánu ČR. 17. Rozpor s ochranou zemědělského půdního fondu (ZPF) Zemědělský půdní fond tvoří přibližně 52 % území AOV48. Dokumentace připouští zábor půd I. třídy ochrany v rozsahu 0,81 ha a II. Třídy ochrany v rozsahu 0,11 ha, přesto vliv označuje pouze za „mírně negativní“. Návrh bagatelizuje rozsah výstavby VTE a její dopady, neřeší nebezpečí eroze půd, a nedostatečně hodnotí možnost poškození meliorací včetně nezjištění jejich rozsahu. Návrh je v rozporu se zákonem č. 334/1992 Sb., o ochraně zemědělského půdního fondu, který stanoví zvýšenou ochranu nejbonitnějších půd. Návrh řešení: Požaduji vypuštění akcelerační oblasti AOV48 – Chrbonín a souvisejícího územního opatření z návrhu Změny č. 2 Územního rozvojového plánu ČR. 18. Rozpor s ochranou lesa (PUPFL) Pozemky určené k plnění funkcí lesa (PUPFL) tvoří přibližně 48 % území AOV48. Dokumentace značně podceňuje, resp. ignoruje a nehodnotí rozsah zásahů spojených s výstavbou VTE a to přístupových komunikací, manipulačních ploch a související nutnou likvidaci a fragmentaci lesních porostů a jejich vliv na migrační prostupnost živočichů. Návrh je v rozporu se zákonem č. 289/1995 Sb., lesní zákon, a neprokazuje existenci převažujícího veřejného zájmu. Návrh řešení: Požaduji vypuštění akcelerační oblasti AOV48 – Chrbonín a souvisejícího územního opatření z návrhu Změny č. 2 Územního rozvojového plánu ČR. 19. Nedostatečná ochrana přírody a biodiverzity SEA sama uvádí výskyt citlivých druhů ptáků, například luňáka červeného, káně lesní, sluka lesní, křepelka polní, hýl rudý. Biologické hodnocení neobsahuje vliv na hnízdiště orla mořského ve Mlýnech. A dále dokumentace uvádí výskyt netopýrů, např. netopýr rezavý, stromový, parkový a nejmenší. Nebyly však dostatečně vyhodnoceny migrační trasy a vazby na významné zimoviště EVL Chýnovská jeskyně (CZ0314634) v rámci Natura 2000. V blízkém okolí AOV se nachází řada chráněných oblastí, které dokumentace nezmiňuje, dále cenných mokřadů a pramenišť. Územím prochází migrační koridory zvláště chráněných druhů velkých savců a lokální biokoridory a biocentra, viz územní plán obce. Dokumentace zcela podceňuje dopady výstavby na tuto skutečnost. SEA a UO stanoví zcela nedostatečná opatření na ochranu netopýrů a ptáků. Výstavba všech v ÚO připuštěných VTE povede k naprosté devastaci celého území ohledně dopravy obrovských dílů stavby, betonu, vybudování dostatečných přístupových komunikací. V oblasti nebyl vyhotoven ornitologický výzkum. Zásadním způsobem budou narušeny migrační koridory velkých savců a lokální biokoridory a biocentra. Vyskytují se chráněné druhy rostlin a živočichů neuvedené v SEA. Není dostatečná ochrana mokřadů (v UO bez ochranného pásma). V SEA je nedostatečně zjištěn rozsah mimolesní zeleně a je stanovena jeho nedostatečná ochrana. Provedeno vadné vyhodnocení vlivu na klima ze strany výstavby a provozu VTE. Návrh je v rozporu se zákonem č. 114/1992 Sb., o ochraně přírody a krajiny, s § 45i téhož zákona a s dohodou EUROBATS. Návrh řešení: Požaduji vyhotovení celoročního ornitologického a chiropterologického průzkumu v rozsahu odpovídajícím metodikám Agentury ochrany přírody a krajiny ČR a doporučením dohody EUROBATS, a to minimálně po dobu jednoho celého biologického cyklu. Současně požaduji doplnění biologického hodnocení o výskyt a migrační trasy zvláště chráněných druhů, zejména orla mořského a čápa černého, včetně vyhodnocení hnízdních, potravních a migračních vazeb v širším území. Dále požaduji úplné posouzení vlivů na EVL	

Poř. č.	Připomínkové místo	Číslo jednací	Článek	AO	Připomínka	Vyhodnocení
					Chýnovské jeskyně (CZ0314634) a soustavu Natura 2000, včetně kumulativních vlivů více akceleračních oblastí a vyhodnocení rizik mortality ptáků a netopýrů. Pro případ, že uvedené vlivy na biodiverzitu a zvláště chráněné druhy nebudou spolehlivě vyloučeny, požaduji vypuštění akcelerační oblasti AOV48 – Chrbonín a souvisejícího územního opatření z návrhu Změny č. 2 Územního rozvojového plánu ČR. 20. Nepřiměřené zásahy do krajinného rázu Dokumentace sama připouští, že VTE budou novými dominantami viditelnými na velké vzdálenosti a mohou narušit pohledové vazby na zámek Radenín, hrobku Latourů a kostel sv. Markéty, dále Sudkův Důl s tvrzí, hrad Choustník a hrad Kámen a výrazné horizonty Blaníku a Svidníku. Současně nejsou dostatečně vyhodnoceny dopady na poutní místo Svatá Anna, krajinné oblasti Pacovsko a Táborsko Soběslavsko ani na pohledové horizonty Josafatského údolí. Návrh je v rozporu s § 12 zákona č. 114/1992 Sb., o ochraně přírody a krajiny. Návrh řešení: Navrhuji doplnění podrobného hodnocení krajinného rázu, dálkových pohledů a kumulativních vizuálních dopadů větrných elektráren v širším území, zejména ve vztahu k zámku Radenín, hrobce Latourů, kostelu sv. Markéty, tvrzi Sudkův Důl, hradu Choustník, hradu Kámen a významným krajinným horizontům Blaníku a Svidníku. Dále navrhuji zpracování realistických vizualizací z obcí, vyhlídkových míst, kulturních památek a pohledových os, včetně vyhodnocení souběhu akceleračních oblastí AOV47–AOV50 a jejich společného vlivu na charakter historické kulturní krajiny. Současně navrhuji doplnění posouzení vlivů na poutní místo Svatá Anna, krajinné oblasti Pacovsko a Táborsko-Soběslavsko a pohledové horizonty Josafatského údolí podle § 12 zákona č. 114/1992 Sb., o ochraně přírody a krajiny. Pro případ, že významné negativní dopady na krajinný ráz a kulturně-historické hodnoty území nebudou spolehlivě vyloučeny, navrhuji vypuštění akcelerační oblasti AOV48 – Chrbonín a souvisejícího územního opatření z návrhu Změny č. 2 Územního rozvojového plánu ČR. 21. Podlimitní AOV Akcelerační oblast AOV48 Chrbonín vykazuje dle podkladů předpokládaný instalovaný výkon pouze cca 45,5 MW, čímž nesplňuje limit „nad 50 MW“ stanovený v odůvodnění Změny č. 2 ÚRP pro vymezování akceleračních oblastí celostátního významu. Vymezení AOV48 je proto v rozporu s vlastním odůvodněním pořizovatele a postrádá zákonnou i věcnou konzistenci. Návrh řešení: Požaduji vypuštění akcelerační oblasti AOV48 – Chrbonín a souvisejícího územního opatření z návrhu Změny č. 2 Územního rozvojového plánu ČR. 22. Chráněný receptor – Dětský domov Radenín V bezprostřední blízkosti hranice akcelerační oblasti AOV48 – Chrbonín, přibližně ve vzdálenosti 500 m, se nachází Dětský domov Radenín, který představuje chráněný receptor ve smyslu nařízení vlády č. 272/2011 Sb., o ochraně zdraví před nepříznivými účinky hluku a vibrací. Jedná se o zařízení určené pro děti a mladistvé, tedy zvlášť citlivou skupinu obyvatelstva, u níž je nutné posuzovat zdravotní dopady s maximální mírou opatrnosti. Dokumentace SEA neobsahuje konkrétní posouzení vlivů na tento chráněný receptor, zejména z hlediska hluku, infrazvuku, vibrací, amplitudové modulace a stroboskopického efektu (flicker efektu). V navazujících řízeních EIA proto musí být zpracováno plné hodnocení zdravotních rizik (HRA – Health Risk Assessment) a detailní akustické posouzení, které prokáže, že provozem větrných elektráren nedojde k nepříznivému ovlivnění zdraví a kvality života dětí umístěných v zařízení. Návrh řešení: Požaduji vypuštění akcelerační oblasti AOV48 – Chrbonín a souvisejícího územního opatření z návrhu Změny č. 2 Územního rozvojového plánu ČR. **PŘIPOMÍNKY K AKCELERAČNÍ OBLASTI AOV49 – KŘEČ** 23. Nesprávný skutkový stav – vodní zdroje a hydrogeologické poměry Dokumentace SEA nesprávně tvrdí, že se v území nenacházejí ochranná pásma vodních zdrojů, a z toho dovozuje zanedbatelné vlivy na vody. Současně však vůbec nezohledňuje obecní a individuální studny v lokalitách Křeč, Kozmice – Za Petrovým, Černovice – V Padělkách, Vlčeves – Lišky a Svatá Anna, které slouží k zásobování obyvatel pitnou vodou. Dále návrh ignoruje toky, povrchové vody a prameniště v AOV. Nejsou dostatečně stanoveny limity zakládání VTE. Je ignorován vliv výstavby a trvání základů VTE na podzemní vody a místní horninové prostředí. Návrh je v rozporu s § 3 zákona č. 500/2004 Sb., správní řád, a se zákonem č. 254/2001 Sb., vodní zákon. Návrh řešení: Požaduji vypuštění akcelerační oblasti AOV49 – Křeč a souvisejícího územního opatření z návrhu Změny č. 2 Územního rozvojového plánu ČR.	

Poř. č.	Připomínkové místo	Číslo jednací	Článek	AO	Připomínka	Vyhodnocení
					24. Rozpor s ochranou zemědělského půdního fondu (ZPF) Zemědělský půdní fond tvoří přibližně 78 % území AOV49. Dokumentace připouští zábor půd I. třídy ochrany v rozsahu 2,45 ha a II. Třídy ochrany v rozsahu 0,27 ha, přesto vliv označuje pouze za „mírně negativní“. Návrh bagatelizuje rozsah výstavby VTE a její dopady, neřeší nebezpečí eroze půd, a nedostatečně hodnotí možnost poškození meliorací včetně nezjištění jejich rozsahu. Návrh je v rozporu se zákonem č. 334/1992 Sb., o ochraně zemědělského půdního fondu, který stanoví zvýšenou ochranu nejbonitnějších půd. Návrh řešení: Požaduji vypuštění akcelerační oblasti AOV49 – Křeč a souvisejícího územního opatření z návrhu Změny č. 2 Územního rozvojového plánu ČR. 25. Rozpor s ochranou lesa (PUPFL) Pozemky určené k plnění funkcí lesa (PUPFL) tvoří přibližně 22 % území AOV49. Dokumentace značně podceňuje, resp. ignoruje a nehodnotí rozsah zásahů spojených s výstavbou VTE a to přístupových komunikací, manipulačních ploch a související nutnou likvidaci a fragmentaci lesních porostů a jejich vliv na migrační prostupnost živočichů. Návrh je v rozporu se zákonem č. 289/1995 Sb., lesní zákon, a neprokazuje existenci převažujícího veřejného zájmu. Návrh řešení: Požaduji vypuštění akcelerační oblasti AOV49 – Křeč a souvisejícího územního opatření z návrhu Změny č. 2 Územního rozvojového plánu ČR. 26. Nedostatečná ochrana přírody a biodiverzity SEA sama uvádí výskyt citlivých druhů ptáků a netopýrů, například krkavce velkého, motáka pochopa, čápa černého či netopýra rezavého. Biologické hodnocení neobsahuje vliv na hnízdiště orla mořského ve Mlýnech. Nebyly však dostatečně vyhodnoceny migrační trasy ani vazby na EVL Chýnovská jeskyně (CZ0314634) v rámci Natura 2000. V blízkém okolí AOV se nachází řada chráněných oblastí, které dokumentace nezmiňuje, dále cenných mokřadů a pramenišť. Územím prochází migrační koridory zvláště chráněných druhů velkých savců a lokální biokoridory a biocentra, viz územní plán obce. Dokumentace zcela podceňuje dopady výstavby na tuto skutečnost. SEA a UO stanoví zcela nedostatečná opatření na ochranu netopýrů a ptáků. Výstavba všech UO připouštěných VTE povede k naprosté devastaci celého území ohledně dopravy obrovských dílů stavby, betonu, vybudování dostatečných přístupových komunikací. V oblasti nebyl vyhotoven ornitologický výzkum. Zásadním způsobem budou narušeny migrační koridory velkých savců a lokální biokoridory a biocentra. Vyskytují se chráněné druhy rostlin a živočichů neuvedené v SEA. Není dostatečná ochrana mokřadů (v UO bez ochranného pásma). V SEA je nedostatečně zjištěn rozsah mimolesní zeleně a je stanovena jeho nedostatečná ochrana. Provedeno vadné vyhodnocení vlivu na klima ze strany výstavby a provozu VTE. Návrh je v rozporu se zákonem č. 114/1992 Sb., o ochraně přírody a krajiny, s § 45i téhož zákona a s dohodou EUROBATS. Návrh řešení: Požaduji vyhotovení celoročního ornitologického a chiropterologického průzkumu v rozsahu odpovídajícím metodikám Agentury ochrany přírody a krajiny ČR a doporučením dohody EUROBATS, a to minimálně po dobu jednoho celého biologického cyklu. Současně požaduji doplnění biologického hodnocení o výskyt a migrační trasy zvláště chráněných druhů, zejména orla mořského a čápa černého, včetně vyhodnocení hnízdních, potravních a migračních vazeb v širším území. Dále požaduji úplné posouzení vlivů na EVL Chýnovské jeskyně (CZ0314634) a soustavu Natura 2000, včetně kumulativních vlivů více akceleračních oblastí a vyhodnocení rizik mortality ptáků a netopýrů. Pro případ, že uvedené vlivy na biodiverzitu a zvláště chráněné druhy nebudou spolehlivě vyloučeny, požaduji vypuštění akcelerační oblasti AOV49 – Křeč a souvisejícího územního opatření z návrhu Změny č. 2 Územního rozvojového plánu ČR. 27. Nepřiměřené zásahy do krajinného rázu Dokumentace sama připouští, že VTE budou novými dominantami viditelnými na velké vzdálenosti a mohou narušit pohledové osy na kostel sv. Jakuba Většího ve Křeči, hrad Choustník či historickou krajinu Sudkova Dolu. Současně nejsou dostatečně vyhodnoceny dopady na poutní místo Svatá Anna ani na tzv. Černovické vyhlídky. Obec Křeč je obklíčena z více stran v odstupové vzdálenosti 500 m. Dokumentace nehodnotí kumulovaný vliv všech 4 AOV47-50, chybí vizualizace dálkových pohledů a konkrétní hodnocení dopadů na kulturní a duchovní hodnoty území. Omezení výšky VTE na 250m a prezentace tohoto omezení jako zmírňujícího opatření dle SEA a UO, přičemž právě tato výška je základní příčinou zničení místního krajinného rázu, je absurdní. Návrh je v rozporu s § 12 zákona č. 114/1992 Sb., o ochraně přírody a krajiny. Návrh řešení: Požaduji doplnění podrobného hodnocení krajinného rázu, dálkových pohledů a kumulativních vizuálních dopadů větrných elektráren v širším území, zejména ve vztahu ke kostelu sv. Jakuba Většího ve Křeči, hradu Choustník, historické krajině Sudkova Dolu, poutnímu místu Svatá Anna a	

Poř. č.	Připomínkové místo	Číslo jednací	Článek	AO	Připomínka	Vyhodnocení
					tzv. Černovickým vyhlídkám. Současně požaduji zpracování realistických vizualizací z obcí, významných vyhlídkových míst, kulturních památek a krajinných horizontů, včetně vyhodnocení souběhu akceleračních oblastí AOV47–AOV50 a jejich společného vlivu na charakter historické kulturní krajiny. Dále požaduji doplnění posouzení vlivů na pohledové osy, krajinné dominanty a dálkové horizonty podle § 12 zákona č. 114/1992 Sb., o ochraně přírody a krajiny. Pro případ, že významné negativní dopady na krajinný ráz a kulturně-historické hodnoty území nebudou spolehlivě vyloučeny, požaduji vypuštění akcelerační oblasti AOV49 – Křeč a souvisejícího územního opatření z návrhu Změny č. 2 Územního rozvojového plánu ČR. **<u>PŘIPOMÍNKY K AKCELERAČNÍ OBLASTI AOV50 – OBRATAŇ</u>** <u>28. Nesprávný skutkový stav – vodní zdroje a hydrogeologické poměry</u> Dokumentace SEA nesprávně uvádí, že se v území nenacházejí ochranná pásma vodních zdrojů, přestože v území existují ochranná pásma evidenčních čísel 00200410 – Obrataň podzemní zdroj a 00206610 – Obrataň podzemní zdroj. Současně nejsou zohledněny studny obce Pořín v lokalitě Pinach ni závislost obyvatel okolních obcí na individuálních studních. Dále návrh ignoruje toky, povrchové vody a prameniště v AOV. Nejsou dostatečně stanoveny limity zakládání VTE. Je ignorován vliv výstavby a trvání základů VTE na podzemní vody a místní horninové prostředí. Návrh je v rozporu s § 3 zákona č. 500/2004 Sb., správní řád, a se zákonem č. 254/2001 Sb., vodní zákon. Návrh řešení: Požaduji vypuštění akcelerační oblasti AOV50 – Obrataň a souvisejícího územního opatření z návrhu Změny č. 2 Územního rozvojového plánu ČR. <u>29. Rozpor s ochranou zemědělského půdního fondu (ZPF)</u> Zemědělský půdní fond tvoří přibližně 63,43 % území AOV50. Dokumentace připouští zábor půd I. třídy ochrany v rozsahu 1,38 ha a II. Třídy ochrany v rozsahu 0,07 ha, přesto vliv označuje pouze za „mírně negativní“. Návrh bagatelizuje rozsah výstavby VTE a její dopady, neřeší nebezpečí eroze půd, a nedostatečně hodnotí možnost poškození meliorací včetně nezjištění jejich rozsahu. Návrh je v rozporu se zákonem č. 334/1992 Sb., o ochraně zemědělského půdního fondu, který stanoví zvýšenou ochranu nejbonitnějších půd. Návrh řešení: Požaduji vypuštění akcelerační oblasti AOV50 – Obrataň a souvisejícího územního opatření z návrhu Změny č. 2 Územního rozvojového plánu ČR. <u>30. Rozpor s ochranou lesa (PUPFL)</u> Pozemky určené k plnění funkcí lesa (PUPFL) tvoří přibližně 35,29 % území AOV50. Dokumentace značně podceňuje, resp. ignoruje a nehodnotí rozsah zásahů spojených s výstavbou VTE a to přístupových komunikací, manipulačních ploch a související nutnou likvidaci a fragmentaci lesních porostů a jejich vliv na migrační prostupnost živočichů. Návrh je v rozporu se zákonem č. 289/1995 Sb., lesní zákon, a neprokazuje existenci převažujícího veřejného zájmu. Návrh řešení: Požaduji vypuštění akcelerační oblasti AOV50 – Obrataň a souvisejícího územního opatření z návrhu Změny č. 2 Územního rozvojového plánu ČR. <u>31. Nedostatečná ochrana přírody a biodiverzity</u> SEA sama uvádí výskyt citlivých druhů ptáků a netopýrů, například luňáka červeného, motáka pilicha, krkavce velkého a netopýra rezavého. Nebyly však dostatečně vyhodnoceny migrační trasy, nadregionální biokoridor Čunkovský potok – Pařezitý, Roštejn ani vazby na EVL Chýnovská jeskyně (CZ0314634) v rámci Natura 2000. V blízkém okolí AOV se nachází řada chráněných oblastí, které dokumentace nezmiňuje, dále cenných mokřadů a pramenišť. Územím prochází migrační koridory zvláště chráněných druhů velkých savců a lokální biokoridory a biocentra, viz územní plán obce. Dokumentace zcela podceňuje dopady výstavby na tuto skutečnost. SEA a UO stanoví zcela nedostatečná opatření na ochranu netopýrů a ptáků. Výstavba všech UO připouštěných VTE povede k naprosté devastaci celého území ohledně dopravy obrovských dílů stavby, betonu, vybudování dostatečných přístupových komunikací. V oblasti nebyl vyhotoven ornitologický výzkum. Zásadním způsobem budou narušeny migrační koridory velkých savců a lokální biokoridory a biocentra. Vyskytují se chráněné druhy rostlin a živočichů neuvedené v SEA. Není dostatečná ochrana mokřadů (v UO bez ochranného pásma). V SEA je nedostatečně zjištěn rozsah mimolesní zeleně a je stanovena jeho nedostatečná ochrana. Provedeno vadné vyhodnocení vlivu na klima ze strany výstavby a provozu. Návrh je v rozporu se zákonem č. 114/1992 Sb., o ochraně přírody a krajiny, s § 45i téhož zákona a s dohodou EUROBATS. Návrh řešení: Navrhuji vyhotovení celoročního ornitologického a chiropterologického průzkumu v rozsahu odpovídajícím metodikám Agentury ochrany	

Poř. č.	Připomínkové místo	Číslo jednací	Článek	AO	Připomínka	Vyhodnocení
					přírody a krajiny R a doporučením dohody EUROBATS, a to minimálně po dobu jednoho celého biologického cyklu. Dále navrhuji doplnění biologického hodnocení o podrobné vyhodnocení migračních tras ptáků a netopýrů, včetně posouzení funkčnosti nadregionálního biokoridoru Čunkovský potok – Pařezitý – Roštejn a kumulativních vlivů více akceleračních oblastí v širším území. Současně navrhuji úplné posouzení vlivů na EVL Chýnovská jeskyně (CZ0314634) a soustavu Natura 2000 podle § 45i zákona č. 114/1992 Sb., o ochraně přírody a krajiny, včetně vyhodnocení rizik mortality ptáků a netopýrů. Pro případ, že významné negativní vlivy na biodiverzitu, migrační prostupnost krajiny a zvláště chráněné ruhy nebudou spolehlivě vyloučeny, navrhuji vypuštění akcelerační oblasti AOV50 – Obrataň a souvisejícího územního opatření z návrhu Změny č. 2 Územního rozvojového plánu ČR. 32. Nepřiměřené zásahy do krajinného rázu Dokumentace sama připouští, že VTE budou novými dominantami viditelnými na velké vzdálenosti a mohou narušit pohledové vazby na hrad Kámen, hrad Choustník, hrad Šelmberk a tvrz Sudkův Důl. Současně nejsou dostatečně vyhodnoceny dopady na krajinné oblasti Pacovsko a Táborsko- oběslavsko ani na pohledové horizonty Josafatského údolí. Dokumentace nehodnotí kumulovaný vliv všech 4 AOV47-50, chybí vizualizace dálkových pohledů a konkrétní hodnocení dopadů na kulturní a duchovní hodnoty území. Omezení výšky VTE na 250m a prezentace tohoto omezení jako zmírňujícího opatření dle SEA a UO, přičemž právě tato výška je základní příčinou zničení místního krajinného rázu, je absurdní. Návrh je v rozporu s § 12 zákona č. 114/1992 Sb., o ochraně přírody a krajiny. Návrh řešení: Navrhuji doplnění podrobného hodnocení krajinného rázu, dálkových pohledů a kumulativních vizuálních dopadů větrných elektráren v širším území, zejména ve vztahu k hradu Kámen, hradu Choustník, hradu Šelmberk, tvrzi Sudkův Důl a významným krajinným horizontům Josafatského údolí. Dále navrhuji zpracování realistických vizualizací z obcí, vyhlídkových míst, kulturních památek a pohledových os, včetně vyhodnocení souběhu akceleračních oblastí AOV47–AOV50 a jejich společného vlivu na charakter historické kulturní krajiny. Současně navrhuji doplnění posouzení vlivů na krajinné oblasti Pacovsko a Táborsko-Soběslavsko podle § 12 zákona č. 114/1992 Sb., o ochraně přírody a krajiny, včetně vyhodnocení dopadů na dálkové pohledy a krajinné dominanty. Pro případ, že významné negativní dopady na krajinný ráz a kulturně-historické hodnoty území nebudou spolehlivě vyloučeny, navrhuji vypuštění akcelerační oblasti AOV50 – Obrataň a souvisejícího územního opatření z návrhu Změny č. 2 Územního rozvojového plánu ČR. **PŘIPOMÍNKY K AKCELERAČNÍM OBLASTEM AOV47 + AOV48 + AOV49 + AOV50** 33–36. Absence kumulativních a synergických vlivů Dokumentace nehodnotí souběžné působení akceleračních oblastí AOV47, AOV48, AOV49 a AOV50, přestože společně vytvářejí souvislý pás větrných elektráren v krajině. Chybí vyhodnocení souběhu hluku, světelného znečištění, překážkového leteckého značení, fragmentace (devastace) lesů a krajiny a souběhu s koridorem vedení V406/407 Kočín–Mírovka. Návrh je v rozporu se zák. č. 100/2001 Sb., o posuzování vlivů na životní prostředí (zejména s § 10g), a se směrnicí 2001/42/ES. Dále chybí vyhodnocení zablokování územního rozvoje obcí a jejich obklíčení plánovanou výstavbou. Návrh řešení: Požaduji doplnění plného kumulativního a synergického posouzení všech akceleračních oblastí AOV47–AOV50 včetně souběhu s koridorem V406/407 Kočín–Mírovka, případně vypuštění všech akceleračních oblastí AOV47–AOV50 a souvisejících územních opatření z návrhu Změny č. 2 Územního rozvojového plánu ČR. 37–40. Rizika pro bezpečnost, letectví a IZS V území se nachází jev ÚAP 119 – Zájmové území Ministerstva obrany, který podmiňuje umisťování vysokých staveb dalším posouzením. UO neobsahuje vyhodnocení vlivu na letecký provoz. Dokumentace současně nehodnotí dopady souvislého pásu VTE na zásahy vrtulníků integrovaného záchranného systému v lesním území. Nalézá se zde pásmo nízkého přeletu TSA 27 a to v bezprostřední blízkosti, v k.ú. Chválkov u KnL. dokonce v přímém dotyku. Postup je v rozporu se zákonem č. 49/1997 Sb., o civilním letectví, a se zákonem č. 239/2000 Sb., o integrovaném záchranném systému. Návrh řešení: Požaduji doplnění odborného posouzení vlivů akcelerační oblasti na bezpečnost leteckého provozu, obranu státu a fungování integrovaného záchranného systému, zejména s ohledem na jev ÚAP 119 – Zájmové území Ministerstva obrany. Dále navrhuji vyhodnocení dopadů souvislého pásu větrných elektráren na zásahy vrtulníků integrovaného záchranného systému, letecké hašení lesních požárů, zdravotnickou záchrannou službu a	

Poř. č.	Připomínkové místo	Číslo jednací	Článek	AO	Připomínka	Vyhodnocení
					další složky IZS v lesním území. Současně navrhuji doplnění závazných stanovisek Ministerstva obrany, Úřadu pro civilní letectví, Řízení letového provozu ČR a složek IZS k umístění větrných elektráren v dotčeném území. Pro případ, že uvedené vlivy nebudou spolehlivě vyloučeny, požaduji vypuštění všech akceleračních oblastí AOV47–AOV50 a souvisejících územních opatření z návrhu Změny č. 2 Územního rozvojového plánu ČR. 41–44. Nesouhlas obcí a veřejnosti Dotčené obce přijaly nesouhlasná usnesení s vymezením akceleračních oblastí. Současně proběhlo referendum ve městě Černovice, které vyjádřilo nesouhlas občanů s výstavbou VTE. V obci Radenín byla podána petice proti vymezení AOV podepsaná 251 občany. Současně byla podána petice na Jihočeský kraj a Kraj Vysočinu za všechny čtyři akcelerační oblasti AOV47–AOV50 s přibližně 3.500 podpisy, což potvrzuje zásadní nesouhlas veřejnosti i samospráv, lze shrnout, že minimálně 2/3 trvale hlášených obyvatel celé oblasti jsou proti zřízení AOV47 plus uživatelé a vlastníci nemovitostí v území. Tvorba návrhu proběhla bez účasti obcí a veřejnosti, lhůta poskytnutá k připomínkám je zcela neadekvátní. Návrh je tak v rozporu s principem samosprávy a požadavky Aarhuské úmluvy. Návrh řešení: Požaduji respektování principu samosprávy a vypuštění akceleračních oblastí AOV47–AOV50 a souvisejících územních opatření z návrhu Změny č. 2 Územního rozvojového plánu ČR. **PŘIPOMÍNKY K AKCELERAČNÍM OBLASTEM AOV24 + AOV47 + AOV48 + AOV49 + AOV50** 45–49. Nepřezkoumatelnost návrhu Návrh pracuje pouze s modelovým předpokladem umístění větrných elektráren bez konkrétního rozmístění staveb a související infrastruktury. Bez znalosti konkrétní polohy nelze objektivně vyhodnotit hluk, dopady na veřejné zdraví, krajinný ráz ani dopady na obyvatele. Vyhodnocení vlivu SEA je proto naprosto formální. Návrh je proto nepřezkoumatelný podle § 172 zákona č. 500/2004 Sb., správní řád. Návrh řešení: Požaduji doplnění variant a modelů rozmístění větrných elektráren, přístupových komunikací a související infrastruktury, případně vypuštění všech akceleračních oblastí AOV24 + AOV47 + AOV48 + AOV49 + AOV50 a souvisejících územních opatření z návrhu Změny č. 2 Územního rozvojového plánu ČR. 50–54. Nepřípustné odkládání posouzení vlivů Klíčové vlivy na veřejné zdraví, hluk, vibrace, flicker efekt, ptáky a netopýry nejsou posouzeny nyní, ale až v budoucích navazujících řízeních nebo v monitoringu po realizaci záměru. Tím dochází k přenesení podstatných otázek mimo fázi SEA, kdy již nebude možné ovlivnit samotné vymezení území. Postup je v rozporu se zásadou prevence a se zákonem č. 100/2001 Sb. Návrh řešení: Požaduji doplnění posouzení vlivů již ve fázi SEA, zejména v oblasti veřejného zdraví, hluku, flicker efektu a vlivů na biodiverzitu. Případně vypuštění všech akceleračních oblastí AOV24 + AOV47 + AOV48 + AOV49 + AOV50 a souvisejících územních opatření z návrhu Změny č. 2 Územního rozvojového plánu ČR. 55–59. Nedostatečné posouzení vlivů na veřejné zdraví Dokumentace neobsahuje konkrétní akustickou studii ani posouzení infrazvuku, amplitudové modulace a stroboskopického efektu. Současně připouští obytnou nebo rekreační zástavbu ve vzdálenostech okolo 500 m od hranic AOV, přičemž ve velmi mnoha případech se zejména obytné nebo rekreační objekty nacházejí přímo na hranici akceleračních oblastí nebo ve vzdálenostech kratších než 500 m. Dokumentace současně nehodnotí kumulativní zdravotní dopady souběhu více akceleračních oblastí AOV47–AOV50 na obyvatele dotčených obcí. Návrh je v rozporu se zákonem č. 258/2000 Sb., o ochraně veřejného zdraví, a s nařízením vlády č. 272/2011 Sb. Návrh řešení: Požaduji zpracování plného hodnocení zdravotních rizik (HRA), detailní akustické studie a posouzení infrazvuku, vibrací, amplitudové modulace a flicker efektu. Současně požaduji stanovení minimální odstupové vzdálenosti větrných elektráren od zastavitelného území, obytné a rekreační zástavby v rozsahu nejméně šestinásobku celkové výšky větrné elektrárny (6× výška VTE), nejméně však vždy 1km, a to s ohledem na princip předběžné opatrnosti a ochranu veřejného zdraví. Pro případ, že uvedená odstupová vzdálenost nebude stanovena, požaduji vypuštění všech akceleračních oblastí AOV24 + AOV47 + AOV48 + AOV49 + AOV50 a souvisejících územních opatření z návrhu Změny č. 2 Územního rozvojového plánu ČR. 60–64. Nedostatečné odůvodnění výběru lokality	

Poř. č.	Připomínkové místo	Číslo jednací	Článek	AO	Připomínka	Vyhodnocení
					Dokumentace vůbec nevysvětluje, proč byla zvolena právě krajina s velmi vysokým podílem lesa, kvalitní zemědělské půdy a kulturních, přírodních a zejména krajinných hodnot a vůbec dané území, co bylo (objektivně a konkrétně specifikováno) vlastně podkladem a důvodem pro volbu dané lokality. Současně nejsou porovnány méně konfliktní varianty ani brownfieldy, přestože samotný ÚRP ČR deklaruje preferenci narušených území. Postup je v rozporu s principem minimalizace dopadů a s § 172 správního řádu. Návrh řešení: Požaduji vypuštění všech akceleračních oblastí AOV24 + AOV47 + AOV48 + AOV49 + AOV50 a souvisejících územních opatření z návrhu Změny č. 2 Územního rozvojového plánu ČR. 65–69. Dopady na majetek a infrastrukturu SEA nesprávně hodnotí vlivy na hmotné statky jako nulové, přestože lze očekávat zatížení místních komunikací, pokles hodnoty nemovitostí a zásahy do obecní infrastruktury. Pozemky a budovy v okolí VTE budou zcela znehodnoceny, když hlavní devizou jejich tržní hodnoty je právě zdejší naprostý klid a zachovalá krajina. V území se nachází i vodohospodářská infrastruktura, včetně vodojemů a vrtů, jejichž ochrana nebyla posouzena. Dokumentace ignoruje FVE (např. v části obce Mnich Chválkov v bezprostřední blízkosti hranice AOV47). Místní a krajské komunikace nejsou uzpůsobeny na nezbytný rozsah plánované výstavby. Dochází tak k nepřiměřenému zásahu do vlastnických práv podle čl. 11 Listiny základních práv a svobod. Návrh řešení: Navrhuji doplnění podrobného posouzení dopadů větrných elektráren na hmotné statky, místní komunikace, technickou a vodohospodářskou infrastrukturu, včetně vodojemů, vodovodních řadů a dalších zařízení sloužících k zásobování obyvatel pitnou vodou. Dále navrhuji vyhodnocení dopadů přepravy nadrozměrných komponent na stav silnic nižších tříd, mostů a obecních komunikací, včetně návrhu konkrétních opatření k ochraně infrastruktury a majetku obcí. Současně navrhuji doplnění posouzení vlivů na hodnotu nemovitostí, kvalitu bydlení a výkon vlastnických práv obyvatel dotčeného území podle čl. 11 Listiny základních práv a svobod. Pro případ, že významné negativní dopady na majetek, infrastrukturu a vlastnická práva nebudou spolehlivě vyloučeny, navrhuji vypuštění všech akceleračních oblastí AOV24 + AOV47 + AOV48 + AOV49 + AOV50 a souvisejících územních opatření z návrhu Změny č. 2 Územního rozvojového plánu ČR. 70–74. Rozpor s principem minimalizace dopadů a veřejným zájmem, rozpor s ústavním pořádkem Akcelerační oblasti mají být podle odůvodnění ÚRP ČR vymezovány v územích s nízkým konfliktním potenciálem. AOV24 + AOV47 + AOV48 + AOV49 + AOV50 vykazují vysoce konfliktní střety s ochranou vod, lesa, ZPF, biodiverzity, krajinného rázu i veřejného zdraví. Návrh proto neprokazuje proporcionalitu zásahu ani převahu veřejného zájmu nad negativními dopady. Nadto veřejný zájem na stavbě VTE a navíc takovýmto způsobem není nikde výslovně definován. AOV a UO neodůvodněně zvýhodňují jednu skupinu subjektů před jinými konkrétně investory VTE před občany a obyvateli zasažených obcí a vlastníky nemovitostí, což je v rozporu zejména s čl. 3 odst.1, čl. 4 odst. 3,4, čl. 7, čl. 8, čl. 101 odst.1. Ústavy ČR. Návrh řešení: Požaduji doplnění řádného vyhodnocení proporcionality zásahu do území a prokázání převahy veřejného zájmu nad negativními dopady na životní prostředí, krajinu, veřejné zdraví a majetková práva obyvatel. Současně požaduji doplnění variantního posouzení méně konfliktních lokalit, včetně brownfieldů a území s nižším střetem s ochranou vod, lesa, zemědělského půdního fondu, biodiverzity a krajinného rázu. Dále požaduji přepracování návrhu tak, aby akcelerační oblasti byly vymezovány pouze v územích s prokazatelně nízkým konfliktním potenciálem v souladu s odůvodněním ÚRP ČR a principem minimalizace dopadů. Pro případ, že proporcionalita zásahu a převaha veřejného zájmu nebudou spolehlivě prokázány, požaduji vypuštění všech akceleračních oblastí AOV24 + AOV47 + AOV48 + AOV49 + AOV50 a souvisejících územních opatření z návrhu Změny č. 2 Územního rozvojového plánu ČR. 75–79. Nedostatečnost zmírňujících opatření Stanovená opatření jsou převážně obecná, formální a deklaratorní, například omezení výšky VTE na 200 nebo 250 m, a zejména odporující zjištěním v rámci SEA. Dokumentace neobsahuje konkrétní opatření pro ochranu obyvatelstva před hlukem, dalšími výše uvedenými fyzikálními jevy, světelným znečištěním nebo pro zachování migrační prostupnosti krajiny. Závěr o dostatečnosti opatření je proto nepodložený a v rozporu se zákonem č. 100/2001 Sb. Návrh řešení: Navrhuji doplnění konkrétních a závazných zmírňujících opatření pro ochranu obyvatelstva před hlukem, infrazvukem, amplitudovou modulací, vibracemi, stroboskopickým efektem a světelným znečištěním. Dále navrhuji doplnění opatření pro zachování migrační prostupnosti krajiny, ochranu ptáků a netopýrů a omezení kumulativních dopadů více akceleračních oblastí v širším území. Současně navrhuji stanovení jasných podmínek pro monitoring, kontrolu a vyhodnocování	

Poř. č.	Připomínkové místo	Číslo jednací	Článek	AO	Připomínka	Vyhodnocení
					dopadů nezávislými odbornými institucemi, nikoliv pouze provozovateli větrných elektráren. Dále navrhuji stanovení minimální odstupové vzdálenosti větrných elektráren od obytné a rekreační zástavby v rozsahu nejméně šestinásobku celkové výšky větrné elektrárny (6× výška VTE), nejméně však vždy 1km. Pro případ, že účinná a konkrétní zmírňující opatření nebudou doplněna a jejich funkčnost spolehlivě prokázána, navrhuji vypuštění všech akceleračních oblastí AOV24 + AOV47 + AOV48 + AOV49 + AOV50 a souvisejících územních opatření z návrhu Změny č. 2 Územního rozvojového plánu ČR. 80–84. Vnitřní rozpory a nedostatečný monitoring SEA současně tvrdí, že kumulativní vlivy nebyly zjištěny, ale zároveň připouští jejich existenci při souběhu více AOV. Monitoring je nepřípustně navržen až po realizaci záměru a převážně v režii provozovatelů. Dokumentace je proto vnitřně rozporná a nepřezkoumatelná. Návrh řešení: Navrhuji doplnění nezávislého a transparentního systému monitoringu, který bude prováděn již před realizací záměru a následně i v průběhu provozu větrných elektráren. Dále navrhuji, aby monitoring nebyl zajišťován pouze provozovateli větrných elektráren, ale také nezávislými odbornými institucemi a orgány ochrany přírody, veřejného zdraví a životního prostředí. Současně navrhuji doplnění konkrétních metodik, rozsahu a kontrolních mechanismů monitoringu hluku, infrazvuku, mortality ptáků a netopýrů, migračních tras, krajinného rázu a kumulativních vlivů. Pro případ, že nebude zajištěn nezávislý, odborný a přezkoumatelný monitoring vlivů záměru, navrhuji vypuštění všech akceleračních oblastí AOV24 + AOV47 + AOV48 + AOV49 + AOV50 a souvisejících územních opatření z návrhu Změny č. 2 Územního rozvojového plánu ČR. 85–89. Absence variantního řešení Dokumentace neposuzuje alternativní lokality ani modely a varianty rozmístění, počtu či výšky VTE. Není prokázáno, že navržená varianta představuje řešení s nejmenšími dopady na životní prostředí a obyvatele. Není ani tvrzen a prokazován veřejný zájem zřízení AOV. Postup je v rozporu se směrnicí 2001/42/ES a zákonem č. 100/2001 Sb. Návrh řešení: Navrhuji doplnění variantního posouzení akcelerační oblasti, včetně alternativních lokalit, jiného rozmístění větrných elektráren, nižšího počtu staveb a variant s menší výškou větrných elektráren. Dále navrhuji vyhodnocení méně konfliktních řešení, zejména využití brownfieldů, narušených území a lokalit s nižším střetem s ochranou přírody, krajinného rázu, veřejného zdraví a obytné zástavby. Současně navrhuji doplnění srovnávací analýzy jednotlivých variant z hlediska dopadů na životní prostředí, veřejné zdraví, biodiverzitu, krajinný ráz a majetková práva obyvatel. Pro případ, že nebude prokázáno, že navržená varianta představuje řešení s nejmenšími dopady na životní prostředí a obyvatele, navrhuji vypuštění všech akceleračních oblastí AOV24 + AOV47 + AOV48 + AOV49 + AOV50 a souvisejících územních opatření z návrhu Změny č. 2 Územního rozvojového plánu ČR. 90–94. Nepřiměřenost zásahu do území Navržené řešení představuje brutální zásah do charakteru krajiny, kvality života obyvatel i majetkových práv a narušení jejich legitimního očekávání, že tyto hodnoty budou zachovány. Nebylo prokázáno (dokumentace se tím ani nezabývá), že negativní dopady nelze dosáhnout jiným, méně konfliktním řešením. Návrh tak nesplňuje princip proporcionality vyžadovaný správním právem i judikaturou správních soudů. Návrh řešení: Navrhuji doplnění řádného posouzení proporcionality zásahu do území, včetně vyhodnocení dopadů na krajinný ráz, kvalitu života obyvatel, veřejné zdraví, majetková práva a charakter venkovského prostředí. Dále navrhuji prokázání, že sledovaného veřejného zájmu nelze dosáhnout jiným, méně konfliktním řešením s nižšími dopady na obyvatele a životní prostředí. Současně navrhuji doplnění variantního řešení a vyhodnocení méně zatěžujících alternativ v souladu s principem proporcionality a minimalizace zásahů do práv obyvatel. Pro případ, že proporcionalita zásahu a nezbytnost navrženého řešení nebudou spolehlivě prokázány, navrhuji vypuštění všech akceleračních oblastí AOV24 + AOV47 + AOV48 + AOV49 + AOV50 a souvisejících územních opatření z návrhu Změny č. 2 Územního rozvojového plánu ČR. 95–99. Riziko lesních požárů a omezení možností hašení AOV24 + AOV47 + AOV48 + AOV49 + AOV50 se z významné části nacházejí v lesních porostech nebo v jejich bezprostřední blízkosti. Dokumentace SEA však vůbec nehodnotí rizika vzniku a šíření lesních požárů ani dopady souvislého pásu větrných elektráren na možnosti zásahu jednotek požární ochrany a integrovaného záchranného systému. Dokumentace současně nehodnotí kumulativní dopad souvislého pásu cca 88 větrných elektráren v AOV47–AOV50 na krizové řízení a požární bezpečnost krajiny. V podmínkách probíhající klimatické změny a narůstajícího rizika sucha představuje rozsáhlá industrializace	

Poř. č.	Připomínkové místo	Číslo jednací	Článek	AO	Připomínka	Vyhodnocení
					lesních hřebenů významné zvýšení požárního rizika v území. Návrh je v rozporu se zásadou prevence podle § 2900 občanského zákoníku, s požadavky zákona č. 133/1985 Sb., o požární ochraně, a s požadavkem řádného vyhodnocení rizik podle zákona č. 100/2001 Sb., o posuzování vlivů na životní prostředí. Návrh řešení: Požaduji doplnění podrobného posouzení požárních rizik, možností zásahu HZS a dopadů souvislého pásu větrných elektráren na letecké hašení lesních požárů, krizové řízení a evakuaci obyvatel. Současně požaduji stanovisko HZS a odborné vyhodnocení dostupnosti území pro zásahovou techniku v podmínkách rozsáhlých lesních požárů. Pro případ, že uvedená rizika nebudou spolehlivě vyloučena, požaduji vypuštění akceleračních oblastí AOV24 + AOV47 + AOV48 + AOV49 + AOV50 a souvisejících územních opatření z návrhu Změny č. 2 Územního rozvojového plánu ČR. 100. Procesní vada – neúplné zveřejnění koordinačního výkresu Proces zveřejnění návrhu Změny č. 2 ÚRP vykazuje vady, neboť koordinační výkres nebyl zveřejněn v úplné podobě a chybí zde údaje k identifikaci katastrálních parcel k přesnému určení hranice AOV. Ve zveřejněné dokumentaci absentovaly záměry FVE, přestože představují významnou součást navrhovaného využití území a mají zásadní význam pro posouzení kumulativních a synergických vlivů. Veřejnosti tak nebyla umožněna řádná orientace v návrhu ani efektivní uplatnění připomínek, čímž mohlo dojít ke zkrácení procesních práv veřejnosti. Návrh řešení: Požadujeme vypořádání této procesní vady v souladu se zásadou ochrany práv veřejnosti a transparentnosti procesu pořizování opatření obecné povahy.	
9484.	Hokynářová Alena	MMR-46813-2026-81	99czzg	AOV83	**Text připomínky** **Odůvodněni uplatněné připomínky.** **1.Direktivní vymezeni AOV** Podatel se domnívá, že není nezbytné (a neplyne to ani ze směrnice EU RED III), aby akcelerační oblasti pro VTE (dále jen ,,AOV") byly vymezeny direktivně na celostátní úrovni. je naprosto dostačující, když by Změna č. 2 Územního rozvojového plánu (dále jen ,,Změna č. 2°') dala obcím povinnost, aby prověřily možnosti vymezeni AOV v územních plánech. Na základě tohoto pokynu by samosprávy znalé místních poměrů po dohodě s občany vymezily vhodné lokality pro VTE. Díky tomu by byly zohledněny s potřebnou pečlivostí a v nutné podrobnosti zásahy do veřejných zájmů, které není možné na úrovni Změny č. 2 zhodnotit, neboť to její velké měřítko neumožňuje. **2. Diskriminační vymezeni AOV** Ve Změně č. 2 ÚRP není dostatečně vysvětleno, proč je třeba vymezit akcelerační oblasti právě tak, jak to činí Změna č. 2, jinými slovy není pochopitelné, proč právě počet AOV, se kterým Změna č, 2 počítá, povede ke splnění klimatických a energetických cílů a proč vymezeni jiné oblasti již není zapotřebí nebo proč by klimatické a energetické cíle nemohly být plněny i bez AOV83, když není ke splněni těchto cílů (které ani nejsou ve Změně č. 2 specifikovány) zapotřebí ani o jednu AOV více. Lokalita, kde je AOV83 přitom není nijak výjimečná z hlediska potenciálu pro VTE (nebo alespoň není ve Změně č. 2 přesvědčivě popsáno, proč se AOV83 svým větrným potenciálem tak výrazně odlišuje od dalších oblastí, kde AOV vymezeny nebyly). Lze tedy předpokládat, že existují i jiné shodné oblasti, kde však z nejasných důvodů AOV nebyly vymezeny. To považuje podatel za diskriminační. Diskriminovány jsou i samosprávy, na jejichž území jsou AOV vymezeny. Vymezeni AOV totiž představuje jakousi stavební uzávěru, kdy obec nemůže v dotčeném území měnit územní plán podle svých potřeb, ale musí respektovat vymezenou AOV. Vedle toho pak nebudou investoři VTE motivováni, aby s obci uzavřeli férovou plánovací smlouvu a poskytli obci a jejím občanům dostatečné kompenzace za negativní dopady provozu VTE.	Akcelerační oblasti byly vymezeny na celostátní úrovni v Z2 ÚRP na základě Zadání Z2 ÚRP schváleného Vládou ČR. Vymezení akceleračních oblastí proběhlo na základě biologického posouzení konkrétních území podle § 11 odst. 3 resp. 4 ZOZE, jehož výsledky spolu s výsledky vyhodnocení vlivů na životní prostředí (SEA, Příloha č. 5 k odůvodnění Z2 ÚRP) byly zapracovány do návrhu Změny č. 2 ÚRP. Oblasti, u nichž autorizované osoby identifikovaly významné negativní nebo kumulativní vlivy, byly ze Z2 ÚRP vyloučeny (odůvodnění Z2 ÚRP, odst. 32). Zpracování VVURÚ odpovídá obsahem i strukturou požadavkům obsaženým v příloze č. 4 stavebního zákona, včetně posouzení kumulativních a synergických vlivů. Ve VVURÚ (včetně SEA) byly posuzovány akcelerační oblastí, nikoliv konkrétní záměry, a podrobnost odpovídá měřítku ÚRP a územních opatření. Vymezení akcelerační oblasti v ÚRP nezakládá právo na výstavbu VTE ani nevylučuje jiné využití území. Při vymezení akceleračních oblastí nelze předjímat konkrétní technické parametry či přesné umístění záměrů OZE. Obavy z negativních vlivů hluku a stroboskopického efektu řeší podmínky stanovené ve všech územních opatřeních pro akcelerační oblasti pro VTE, které ukládají zpracování hlukové studie, studie působení stroboskopického efektu, včetně minimalizace shadow flicker efektu. V případě, že by záměr nesplňoval zákonné hygienické limity (nařízení vlády č. 272/2011 Sb., o ochraně zdraví před nepříznivými účinky hluku a vibrací) a současně podmínky v územním opatření, nemůže být povolen. Jedním z podkladů pro zpracování Z2 ÚRP byl dokument Akcelerační oblasti, předvýběr ploch k výstavbě VTE, Screening území ČR z hlediska ochrany krajinného rázu (Roman Bukáček, Simona Vondráčková, 2025). Při vymezování akceleračních oblastí byl krajinný ráz dále prověřován, a to s ohledem na hodnoty území. Vlivy na krajinný ráz pak byly dále vyhodnoceny v rámci VVURÚ, a to

Poř. č.	Připomínkové místo	Číslo jednací	Článek	AO	Připomínka	Vyhodnocení
					Záměry VTE povolované v AOV totiž budou protežovány a jejich výstavba výrazně usnadněna. Tato diskriminace přímo ovlivňuje i občany samospráv. **3. Nedostatečné posouzeni vlivů** Vymezeni AOV s největší pravděpodobností povede k tomu, že záměry VTE v nich umisťované budou upřednostňovány a nedojde už nikdy k řádnému posouzení jejich negativních dopadů na životní prostředí, na zdraví a životy lidi. Proto by mělo být vyhodnoceni vlivů Změny č. 2 a územního opatřeni pro AOV83 extrémně podrobné a kvalitní, prakticky na úrovni EIA. Překážkou pro takové podrobné posouzeni je ale fakt, že je měřítko Územního rozvojového plánu příliš velké a neumožňuje skutečně posoudit dopady vymezení AOV(jiné by to bylo na úrovni územního plánu, resp. v procesu EIA se znalostí konkrétního záměru). Vzhledem k tomu, že na vymezeni akceleračních oblastí naváže zrychlené a zjednodušené povolovací řízeni před Dopravním a energetickým stavebním úřadem (DESÚ), v rámci kterého bude úřad prakticky pouze ověřovat, zda jsou záměry v souladu s vágními a nicneříkajícími podmínkami územního opatřeni AOV83. V souladu s těmito obecnými podmínkami ale budou téměř jakékoliv záměry, což znamená, že vlivy VTE realizovaných v AOV83 nebudou nikdy reálně posouzeny. Podatel se domnívá, že je nezbytné, aby všechny vlivy VTE byly skutečně a podrobně posouzeny. Vágní posouzeni Změny č. 2 nebo územního opatřeni AOV83 je naprosto nedostatečné. Podatel se domnívá, že vadné posouzení dopadů VTE může mít nejen přímý vliv na jeho zdraví včetně psychické pohody, ale také to může ovlivnit socioekonomický rozvoj obce, ve které žije. Podatel ještě připomíná, že nedošlo ke kumulativnímu zhodnoceni vlivů v důsledku vymezeni tří AOV v těsné blízkosti (AOV82, AOV83 a AOV84). **4. Zanedbatelné pozitivní vlivy vymezení AO** V odůvodnění Změny č. 2 ani územního opatření není možné dohledat vyčísleni přínosu AOV83 pro sníženi energetické závislosti anebo sníženi produkce CO_2. Ve vyhodnocení vlivů územního opatřeni AOV83 se ale uvádí k pozitivním vlivům (přínosům) vymezeni AOV a realizace VTE: „Zanedbatelný až mírně pozitivní vliv k ochraně klimatu uplatnění AO se uplatní v globálním měřítku, tedy i z hlediska přeshraničního působení" V dokumentaci Změny č. 2 a územního opatřeni je tedy přiznáno, že přínosy VTE realizovaných v AOV83 budou zanedbatelné, byť chybí konkrétní čísla. V takové situaci není pochopitelné, jak mohl zájem na vymezení AOV83 převážit nad ostatními konkrétně specifikovanými veřejnými zájmy, které naopak výstavba VTE ovlivni výrazně (byť to nekvalitně zpracované vyhodnocení Změny Č. 2 a územního opatřeni nepřiznává). Dále se ve vyhodnoceni územního opatřeni AOV83 uvádí: “Vlivy na ovzduší v době výstavby zanedbatelné (prašnost při přesunu zemin, emise ze spalováni PHM, sekundární prašnost), v době provozu mírně pozitivní z důvodu náhrady spalovacích zdrojů při výrobě el. energie." Vzhledem k tomu, že se ve vyhodnoceni uvádí, že vliv AOV83 na ochranu klimatu bude zanedbatelný, bude logicky zanedbatelný rozsah, ve kterém VTE realizované v AOV83 nahradí spalovací zdroje. Změna č. 2 ani územní opatření tento závěr nevyvrací, neobsahuji totiž vyčíslení toho, v jak velkém rozsahu VTE realizované v AOV83 nahradí spalovací zdroje a jaký přesně vliv bude mít tato náhrada na cíle sledované Změnou č. 2, tedy sníženi energetické závislosti ČR a sníženi produkce CO2. Je také třeba řádně vyhodnotit, proč těchto cílů nelze dosáhnout jinými způsobí (zvýšeni počtu bloků JEDU, popř.	jak z hlediska navrhovaného souboru akceleračních oblastí jako celku, tak pro jednotlivá území v kartách akceleračních oblastí, které obsahují i mapy viditelnosti (Příloha SEA). Podmínky v územních opatřeních pak dále omezují barevné řešení doprovodných staveb a rozsah trvalých terénních úprav. Samotný způsob vymezení akceleračních oblastí na základě podkladů (biologická posouzení, mapy citlivosti ptáků vůči výstavbě VTE zpracované ČSO, území významná pro netopýry dle podkladů ČESON, biotopy zvláště chráněných druhů velkých savců a další) a nařízení vlády č. 507/2025 Sb. minimalizuje vliv na složky životního prostředí. Pro všechny akcelerační oblasti jsou současně pořizována územní opatření, která obsahují opatření stanovená na základě biologických posouzení. Tato opatření dále zmírňují negativní vlivy, které nebylo možné vyloučit vymezením akcelerační oblasti. Podmínky v územních opatřeních zahrnují ochranu prvků lokálního ÚSES a všech biokoridorů, ochranu biotopů, ZPF a PUPFL, dále povinnost biologického dozoru, monitoring mortality ptáků a netopýrů, detekční systémy a další podmínky specifické vzhledem ke konkrétní akcelerační oblasti. V souvisejících územních opatření jsou stanoveny podmínky, které zajišťují ochranu protierozních opatření, funkčních melioračních zařízení, vodních toků a ploch a rovněž omezující možné terénní úpravy. Vzhledem k charakteru a rozsahu potenciálních záměrů se při naplnění podmínek nepředpokládá realizace zpevněných ploch v takovém rozsahu, který by mohl významně ovlivnit vodní režim v rámci akceleračních oblastí. V souladu s požadavky vodního zákona se v rámci procesu povolování záměru bude vyjadřovat vodoprávní úřad. Významné ovlivnění mikroklimatu se u akceleračních oblastí pro VTE ani FVE nepředpokládá. Ochrana ZPF je řešena v souvisejících územních opatřeních. Podmínkami je zajištěno, že nebudou vznikat neobhospodařovatelné zbytkové zemědělské pozemky ani pozemky bez přístupu k veřejně přístupné pozemní komunikaci. Dále je v nich požadavek na upřednostní nižších tříd ochrany ZPF při realizaci záměrů OZE a je stanovena maximální plocha dlouhodobého nebo trvalého odnětí ZPF pro záměry OZE v celé akcelerační oblasti. Souhlas s odnětím ze ZPF bude vydán v navazujícím řízení dle stavebního zákona.

Poř. č.	Připomínkové místo	Číslo jednací	Článek	AO	Připomínka	Vyhodnocení
					JETE, rozvoj vodíkové infrastruktury v souladu s Vodíkovou strategii ČR, větší důraz na rozvoj FVE). Proto ani blíže nespecifikovaná náhrada spalovacích zdrojů není důvod, proč by měl zájem na vymezení AOV83 převážit nad jinými zájmy v území. **5. Výška VTE a rozloha AO** Ve Změně č. 2 ani v územním opatřeni pro AOV83 není vysvětleno, proč byla zvolena právě tato rozloha AO a proč má AOV právě tyto konkrétní hranice a proč právě toto vymezeni AOV povede ke splněni cílů Změny č. 2. jinými slovy není vysvětleno, proč nemůže být AO vymezena jiným způsobem tak, aby kupř. byly VTE umisťovány v dostatečné vzdálenosti od zastavěného území a zastavitelných ploch podle územních plánů (min 1,5 km) a není porovnáno, zda by toto jiné vymezení AOV třeba také nevedlo ke splněni cílů Změny č. 2. Podatel se domnívá, že to ale vzhledem k nespecifičnosti cílů Změny č. 2 není ani možné, proto by také vůbec neměla být aov83 vymezena. **6.Hluková zátěž, vibrace a stroboskopický efekt** Podatel zásadně nesouhlasí s tím, že Změna č. 2 ani příslušné územní opatření vůbec neřeší negativní dopady hluku. Hluk totiž Změna č. 2 chápe jako normální integrální součást VTE, bez které to prostě nejde a je třeba se s tím smířit. Tento přistup nejlépe demonstruje přirovnáni hluku z VTE k v podstatě příjemnému „šumění |esa': které mohou zaregistrovat jen neurotické osoby. Podatel se proto domnívá, že hlukové vlivy nebyly zhodnoceny a ve skutečnosti to ani není možné bez znalosti konkrétního projektu. Podatel zdůrazňuje, že nepovažuje za dostatečné, aby byla hluková zátěž řešena až v hlukové studii zpracované investorem. Takový přistup není schopný zajistit reálnou ochranu lidského zdraví. Podatel dále nesouhlasí s tím, že vůbec nedošlo k posouzeni vlivů infrazvuku, nízkofrekvenčního hluku a vibraci, ačkoliv odborné studie upozorňují na rizika spojená s těmito doprovodnými jevy provozu VTE. Podatel se domnívá, že nebyl ani řádně zhodnocen vliv vibraci na nemovitosti. Stejně tak nebyl řádně posouzen z hlediska vlivů tzv. stroboskopický efekt, kdy se posouzeni zejména nezaměřilo na obtěžující dopady stroboskopického efektu. **7.Vlivy na krajinný ráz** Větrné elektrárny mají zásadní vlivy na krajinný ráz. Ve Vyhodnoceni vlivů územního opatření AOV83 se uvádí: „Z analýzy viditelnosti vyplývá, že hodnocené území se vyznačuje vysokou koncentraci kulturně-historických hodnota zároveň velmi citlivým vztahem ke krajině Kokořínska a k ikonické dominantě Bezdězu. V bezprostředním okolí se uplatňuje kostel Nanebevzetí Panny Marie, kostel Sv. Jakuba Většího, fara, kaple Nejsvětější Trojice, zámek a historická venkovská zástavba. Ve vzdálenosti do 2 km navazuji kostel Sv. Martina, radnice, sokolovna a další objekty utvářej/cl obraz sídla. V širším území do 5 km a 15 km se pak prosazuje mimořádně bohatý soubor památek, včetně hradu Kokořín, hradu Houska, hradišť, kostelů, tvrzí, zámků a historických areálů. Rozhoduj/c/ hodnotou je zde ochrana vnitřní scenérie Kokořínska a nerušených výhledů na Bezděz. Současně je třeba zachovat obraz Mšena a jeho historického jádra v krajině, včetně vazeb na příjezdové komunikace, turistické trasy a další frekventovaná místa, odkud se uplatňuji ikonické pohledy na město i na širší krajinný rámec. Bezděz zde nepůsobí jen jako vzdálená dominanta, ale jako jeden z hlavních určuj/c/ch prvků krajinné identity celého prostoru." Jak je možné, že všechny tyto vlivy jsou hodnoceny jako zanedbatelné, když přitom VTE budou představovat novou dominantu, která jednoznačně výrazně ovlivní krajinu, to není ve Změně Č. 2 ani v	

Poř. č.	Připomínkové místo	Číslo jednací	Článek	AO	Připomínka	Vyhodnocení
					územním opatření vysvětleno. Vliv VTE na krajinný ráz bude mít ještě další dopady - již napořád bude hodnota krajinného rázu snížena, takže bude možné do území umisťovat i další záměry, které by jinak kvůli ochraně krajinného rázu nebyly přípustné. **8. Další negativní vlivy AOV83:** Prostor pro individuální připomínky: lze doplnit např. obavy z negativního vlivu vymezení AOV na zvířata, na ekosystémy, na vodní poměry v území, na zemědělský půdní fond, na ekosystémy... JE HODNĚ DŮVODŮ, ALE SNAD NEJVĚTŠÍM JE OCHRANA ZEMĚDĚLSKÉ PŮDY.	
9485.	Novák Pavel	MMR-46815-2026-81	99czzn 99czzo	AOV90 AOV91	**Věc: Připomínky k návrhu Změny č. 2 Územního rozvojového plánu České republiky – Mezilečí, Posadov, AOV90 Studenec, AOV91 Staré Buky** **Dotčená nemovitost:** Jsem vlastníkem nemovitosti na adrese Křižanov XXX a XXX, 552 05 Hořičky, nacházející se v katastrálním území Křižanov u Mezilečí, obec Hořičky, okres Náchod, Katastrální úřad pro Královéhradecký kraj, Katastrální pracoviště Náchod. **Konkrétní identifikace dle katastru nemovitostí:** ○pozemek , k.ú. Křižanov u Mezilečí, ○stavba , která leží na st. pozemku č. 121/1, k.ú. Křižanov u Mezilečí, způsob využití Rodinný dům ○stavba , která leží na st. pozemku 121/2, k.ú. Křižanov u Mezilečí, způsob využití Rodinný dům ○pozemek , k.ú. Křižanov u Mezilečí, způsob využití Chov koní ○pozemek , k.ú. Křižanov u Mezilečí ○ad. ○vše zapsáno na . **Připomínky k návrhu Změny č. 2 Územního rozvojového plánu České republiky** Já, níže podepsaný Pavel Novák, jako vlastník výše uvedené nemovitosti, obyvatel dotčeného území a osoba, jejíž vlastnická práva, kvalita bydlení, pohoda bydlení, životní prostředí a majetkové zájmy mohou být návrhem Změny č. 2 Územního rozvojového plánu České republiky přímo dotčeny, tímto podle § 97 zákona č. 283/2021 Sb., stavební zákon, v účinném znění, a podle § 37 zákona č. 500/2004 Sb., správní řád, v účinném znění, uplatňuji tyto připomínky k návrhu Změny č. 2 Územního rozvojového plánu České republiky. **Tyto připomínky se vztahují zejména:** ○ ke katastrálnímu území obce Mezilečí a Posadov, kde návrh Změny č. 2 ÚRP vytváří předpoklad pro budoucí umisťování větrných elektráren, ○ k akcelerační oblasti AOV90 Studenec, ○ k akcelerační oblasti AOV91 Staré Buky, ○ k širšímu dotčenému území, včetně mé nemovitosti na adrese Křižanov 53, 552 05 Hořičky, která se nachází v blízkosti území, jehož charakter, krajinný ráz, přírodní hodnoty a obytné prostředí mohou být navrhovanou změnou významně dotčeny.	**Akceptováno.** Akcelerační oblast AOV90 Studenec byla vypuštěna. Akcelerační oblast AOV91 Staré Buky byla vypuštěna.

					I. Vymezení požadavku Nesouhlasím s tím, aby bylo katastrální území obce Mezilečí, včetně k.ú. Posadov, zařazeno mezi území vhodná pro budoucí vymezování akceleračních oblastí pro větrné elektrárny, zejména do tzv. „zelené“ nebo „žluté“ kategorie. Požaduji, aby celé dotčené území obce Mezilečí a Posadov bylo zařazeno do „červené“ kategorie území, tedy mezi území, kde nemá být vymezování akceleračních oblastí pro větrné elektrárny přípustné, případně aby bylo z návrhu Změny č. 2 ÚRP v této části zcela vypuštěno. Dále nesouhlasím s vymezením akceleračních oblastí AOV90 Studenec a AOV91 Staré Buky a požaduji, aby tyto akcelerační oblasti nebyly ve Změně č. 2 ÚRP vymezeny a aby nebyla vydána příslušná územní opatření pro AOV90 a AOV91. Důvodem je zejména to, že dotčené území nevykazuje charakter nekonfliktní lokality vhodné pro zrychlené a zjednodušené povolování větrných elektráren. Naopak se jedná o území s významnými střety s ochranou krajinného rázu, obytného prostředí, přírodních hodnot, lesa, vodního režimu, zemědělského půdního fondu, ÚSES, chráněných druhů živočichů a oprávněných zájmů obyvatel. **II. Odůvodnění připomínek** ○ **Nedostatečné zohlednění cílů územního plánování a hodnot území** Podle § 38 odst. 1, 4 a 5 stavebního zákona je cílem územního plánování soustavně a komplexně řešit využití území, vytvářet předpoklady pro udržitelný rozvoj území, chránit přírodní, kulturní a civilizační hodnoty území a koordinovat veřejné zájmy v území. Podle § 74 odst. 1 stavebního zákona musí územní rozvojový plán zpřesňovat záměry v souladu s cíli a úkoly územního plánování. Navrhované zařazení katastrálního území Mezilečí a Posadov mezi území vhodná pro budoucí rozvoj větrných elektráren, stejně jako vymezení AOV90 a AOV91, představuje významný zásah do hodnot území. Jedná se zejména o zásah do krajinného rázu, obytného prostředí, přírodních hodnot, lesních porostů, vodních poměrů, zemědělského půdního fondu a ekologické stability krajiny. Takto významný zásah nemůže být založen pouze na obecné preferenci rozvoje obnovitelných zdrojů. Musí být konkrétně, přesvědčivě a místně odůvodněn. Z návrhu musí být zřejmé, proč je zvoleno právě toto území, proč nelze sledovaného cíle dosáhnout v jiných, méně konfliktních lokalitách a proč má veřejný zájem na rozvoji větrné energetiky právě zde převážit nad jinými veřejnými zájmy. Takové odůvodnění však návrh Změny č. 2 ÚRP neposkytuje v dostatečné míře. **1. Nevhodnost direktivního vymezení z celostátní úrovně a zásah do samosprávy** Považuji za problematické, aby byly akcelerační oblasti pro větrné elektrárny vymezovány direktivně na celostátní úrovni v takové míře podrobnosti, aniž by byly dostatečně zohledněny konkrétní místní poměry, stanoviska dotčených obcí a oprávněné zájmy obyvatel. Směrnice Evropského parlamentu a Rady (EU) 2023/2413, tzv. RED III, nevyžaduje, aby byly akcelerační oblasti pro větrné elektrárny vymezeny právě tímto způsobem a právě v těchto konkrétních lokalitách. Za vhodnější a ústavně citlivější postup považuji takové řešení, kdy by stát stanovil obecný rámec a obce by v rámci svých územních plánů, po znalosti místních poměrů a po projednání s občany, prověřily, zda je na jejich území vůbec možné a vhodné takové lokality vymezit.	

Poř. č.	Připomínkové místo	Číslo jednací	Článek	AO	Připomínka	Vyhodnocení
					Současný návrh podle mého názoru nedostatečně respektuje ústavně chráněné právo obcí na samosprávu a přenáší zásadní rozhodnutí o budoucím charakteru území mimo úroveň místních samospráv a obyvatel, kteří v území dlouhodobě žijí. Není dostatečně vysvětleno, proč právě Mezilečí, Posadov, AOV90 a AOV91 mají být zařazeny mezi lokality vhodné pro rozvoj větrné energetiky, zatímco jiná srovnatelná území nikoliv. Pokud nejsou kritéria výběru dostatečně jasná, přezkoumatelná a místně odůvodněná, vzniká důvodná pochybnost o svévolnosti a nerovném zacházení s dotčenými obcemi a obyvateli. **2. Nedostatečné vyhodnocení vlivů na udržitelný rozvoj území a životní prostředí** Podle § 40 odst. 1 až 5 stavebního zákona se u návrhu územního rozvojového plánu zpracovává vyhodnocení vlivů na udržitelný rozvoj území. Podle § 10a a § 10b zákona č. 100/2001 Sb., o posuzování vlivů na životní prostředí, musí být u koncepcí zjištěny, popsány a zhodnoceny přímé i nepřímé vlivy provedení i neprovedení koncepce, a to rovněž s přihlédnutím k vlivům jiných koncepcí nebo záměrů. Příloha č. 9 zákona EIA výslovně vyžaduje posouzení vlivů sekundárních, synergických, kumulativních, krátkodobých, dlouhodobých, trvalých i přechodných, včetně vlivů na veřejné zdraví. Návrh Změny č. 2 ÚRP podle mého názoru neobsahuje dostatečně konkrétní, územně přiměřené a přesvědčivé vyhodnocení těchto vlivů ve vztahu ke katastrálnímu území Mezilečí, Posadov ani k AOV90 a AOV91. U větrných elektráren nelze významné vlivy redukovat pouze na obecné konstatování o přínosu pro energetiku a klima. Musí být samostatně a podrobně hodnoceny také negativní dopady na obytné prostředí, veřejné zdraví, pohodu bydlení, krajinný ráz, přírodu, chráněné druhy, les, zemědělský půdní fond, vodní režim a soudržnost společenství obyvatel. Zvlášť závažné je, že vymezení akceleračních oblastí může vést k následnému zjednodušenému a zrychlenému povolování konkrétních záměrů. Právě proto musí být již na úrovni Změny č. 2 ÚRP provedeno mimořádně pečlivé, konkrétní a místně založené posouzení. Pokud má být pozdější povolování zjednodušeno, nelze současně připustit, aby bylo i nynější koncepční posouzení pouze obecné. Tento postup by vedl k nepřijatelnému oslabení ochrany veřejných zájmů i práv dotčených obyvatel. **3. Neprokázaná převaha veřejného zájmu na vymezení dotčených území** V návrhu Změny č. 2 ÚRP ani v odůvodnění územních opatření AOV90 a AOV91 není dostatečně konkrétně vyčíslen a odůvodněn přínos těchto lokalit pro snížení energetické závislosti, snížení emisí CO2, ochranu klimatu nebo plnění energetických cílů České republiky. Není zřejmé, jaký konkrétní přínos má mít právě zařazení Mezilečí, Posadova, AOV90 a AOV91 a proč tohoto přínosu nelze dosáhnout v jiných, méně konfliktních lokalitách. Bez takového srovnání nelze odpovědně posoudit, zda veřejný zájem na vymezení těchto území skutečně převáží nad veřejnými zájmy na ochraně zdraví, krajiny, přírody, lesa, vody, půdy a obytného prostředí.	

Poř. č.	Připomínkové místo	Číslo jednací	Článek	AO	Připomínka	Vyhodnocení
					Zatímco negativní dopady jsou místně konkrétní a dopadnou přímo na obyvatele a vlastníky nemovitostí, přínosy návrhu jsou formulovány pouze obecně. Takové odůvodnění nepovažuji za dostatečné. **4. Negativní vliv na pohodu bydlení, kvalitu života a veřejné zdraví** Navrhované zařazení katastrálního území Mezilečí a Posadov do kategorií umožňujících budoucí rozvoj větrných elektráren, stejně jako vymezení AOV90 a AOV91, může významně zasáhnout do pohody bydlení, kvality života a zdravých životních podmínek obyvatel v širším území, včetně mé osoby. Provoz větrných elektráren je spojen zejména s hlukem, amplitudovou modulací hluku, nízkofrekvenčními složkami hluku, proměnlivým světelným stíněním, vizuální dominancí staveb a dalšími rušivými účinky. Tyto vlivy mohou ovlivnit každodenní užívání nemovitostí, odpočinek, spánek, psychickou pohodu i celkové vnímání bezpečí a stability domova. Podle § 30 odst. 1 zákona č. 258/2000 Sb., o ochraně veřejného zdraví, jsou provozovatelé zdrojů hluku a vibrací povinni zajistit, aby hluk nepřekračoval hygienické limity v chráněném venkovním prostoru, chráněném venkovním prostoru staveb a chráněném vnitřním prostoru staveb. Návrh Změny č. 2 ÚRP vytváří rámec pro budoucí umisťování zdrojů s potenciálně významnými hlukovými a rušivými dopady. Proto musí již na úrovni koncepce přesvědčivě prokázat, že ochrana zdravých životních podmínek obyvatel nebude oslabena. Za nedostatečné považuji odsun těchto otázek až do pozdější fáze konkrétního projektového řízení. Jestliže má být právě díky akceleračním oblastem pozdější povolování zrychleno a zjednodušeno, musí být ochrana obyvatel posouzena nyní podstatně důkladněji, nikoli pouze obecně. **5. Zásadní narušení krajinného rázu** Podle § 12 odst. 1 zákona č. 114/1992 Sb., o ochraně přírody a krajiny, je krajinný ráz chráněn před činností snižující jeho estetickou a přírodní hodnotu. Zásahy do krajinného rázu, zejména umisťování a povolování staveb, mohou být prováděny pouze s ohledem na zachování významných krajinných prvků, kulturních dominant krajiny, harmonického měřítka a vztahů v krajině. Větrné elektrárny svou výškou, technickým charakterem a pohybovou dominantou představují mimořádně výrazný zásah do otevřené venkovské krajiny. V krajině Podkrkonoší, do níž dotčené území spadá, mohou tyto stavby zásadně změnit přírodní horizonty, dálkové pohledy a harmonické měřítko krajiny. Dotčené území má obytnou, rekreační, přírodní a krajinářskou hodnotu. Nejde o průmyslovou krajinu, ale o venkovské a přírodně hodnotné území, jehož charakter by byl budoucím rozvojem větrné energetiky významně změněn. Pořizovatel musí srozumitelně a přezkoumatelně vysvětlit, proč má veřejný zájem na vymezení těchto území převážit nad ochranou krajinného rázu a proč nelze zvolit šetrnější řešení v jiném území. Takové vysvětlení návrh podle mého názoru neobsahuje. **6. Nepřijatelný zásah do lesa a funkcí lesa**	

Poř. č.	Připomínkové místo	Číslo jednací	Článek	AO	Připomínka	Vyhodnocení
					Návrh Změny č. 2 ÚRP může vytvářet předpoklady pro zásahy do lesních pozemků a jejich bezprostředního okolí. Podle § 13 odst. 1 zákona č. 289/1995 Sb., lesní zákon, je využití pozemků určených k plnění funkcí lesa k jiným účelům zakázáno a výjimku lze udělit jen tehdy, pokud jiný veřejný zájem převažuje nad zájmem na plnění funkcí lesa. Podle § 14 odst. 1 lesního zákona jsou pořizovatelé územně plánovací dokumentace povinni navrhnout a zdůvodnit taková řešení, která jsou z hlediska zachování lesa, ochrany životního prostředí a ostatních celospolečenských zájmů nejvhodnější, a provést vyhodnocení předpokládaných důsledků navrhovaného řešení. Budoucí výstavba větrných elektráren by vyžadovala přístupové komunikace, manipulační plochy, zemní práce, kabelové trasy a další technickou infrastrukturu. Tyto zásahy mohou vést k fragmentaci lesa, narušení retenční, půdoochranné, klimatické a biologické funkce lesních ekosystémů a k oslabení ekologické stability území. Návrh podle mého názoru neobsahuje dostatečné prokázání, že jiný veřejný zájem skutečně převáží nad ochranou lesa, ani že neexistuje šetrnější alternativa mimo lesní nebo přírodně hodnotná území. **7. Narušení ÚSES a nadregionálního biokoridoru NRBK 78** Podle § 74 odst. 2 písm. d) stavebního zákona územní rozvojový plán vymezuje územní systém ekologické stability nadregionálního významu. Podle § 4 odst. 1 zákona č. 114/1992 Sb. je vytváření územního systému ekologické stability veřejným zájmem a jeho ochrana je povinností vlastníků a uživatelů pozemků i státu. Navrhovaná Změna č. 2 ÚRP se dotýká území, ve kterém je třeba zohlednit nadregionální biokoridor NRBK 78 a širší ekologické vazby v krajině. Větrné elektrárny a související infrastruktura mohou představovat zdroj fragmentace biotopů, zásah do migračních tras a oslabení ekologických vazeb v krajině. Nejde pouze o samotné stožáry a rotory, ale také o přístupové komunikace, kabelové trasy, manipulační plochy a terénní úpravy. **Bez konkrétního a přesvědčivého prokázání, že ekologická funkce ÚSES a NRBK 78 nebude oslabena, považuji návrh v této části za nedostatečně odůvodněný.** **9. Negativní dopady na volně žijící živočichy, ptactvo, netopýry a další zvláště chráněné druhy** Podle § 5a odst. 1 zákona č. 114/1992 Sb. je zakázáno volně žijící ptáky úmyslně usmrcovat, poškozovat nebo ničit jejich hnízda a vejce a úmyslně je vyrušovat, zejména v době rozmnožování a odchovu mláďat. Podle § 50 odst. 1 a 2 téhož zákona jsou zvláště chránění živočichové chráněnii ve všech vývojových stádiích, včetně jimi využívaných biotopů a sídel, a je zakázáno škodlivě zasahovat do jejich přirozeného vývoje, zejména je rušit, zraňovat nebo usmrcovat. Zařazení dotčeného území mezi lokality vhodné pro rozvoj větrných elektráren vytváří předpoklad pro budoucí umisťování staveb, které mohou mít významné dopady na volně žijící živočichy, zejména ptáky a netopýry. Rizika spočívají především v možných kolizích s rotory větrných elektráren, rušení živočichů, zhoršení kvality biotopů, fragmentaci krajiny a zásazích do migračních tras.	

Poř. č.	Připomínkové místo	Číslo jednací	Článek	AO	Připomínka	Vyhodnocení
					Ve veřejně dostupných podkladech vztahujících se k lokalitám AOV90 a AOV91 je uváděn výskyt řady citlivých druhů ptáků a netopýrů. Současně se jedná o širší území s přírodními hodnotami, lesními porosty a prvky ekologické stability, které vytvářejí podmínky pro výskyt a migraci chráněných druhů živočichů. Návrh však podle mého názoru neobsahuje dostatečně podrobné a přesvědčivé vyhodnocení možných dopadů na jednotlivé druhy, jejich biotopy ani migrační trasy. Navrhovaná ochranná a kompenzační opatření jsou formulována pouze obecně a není dostatečně doložena jejich účinnost. Za nedostatečné považuji zejména spoléhání na budoucí technická opatření bez jejich konkrétní specifikace, ověření funkčnosti a prokázání skutečné schopnosti zabránit negativním dopadům na chráněné druhy. Takový postup neumožňuje odpovědně posoudit vhodnost území pro zrychlené povolování větrných elektráren. Obdobné závěry platí i pro katastrální území Mezilečí a Posadov. Dostupné podklady neprokazují, že by bylo možné vyloučit významné negativní vlivy na zvláště chráněné druhy ptáků, netopýrů a další složky biologické rozmanitosti. Vzhledem k přírodním hodnotám území, přítomnosti lesních porostů, prvků ÚSES a doloženému výskytu citlivých druhů živočichů považuji zařazení území mezi lokality vhodné pro větrnou energetiku za předčasné a nedostatečně odůvodněné. **10. Negativní dopady na zemědělský půdní fond** Podle § 4 odst. 1 a 2 zákona č. 334/1992 Sb., o ochraně zemědělského půdního fondu, je možné zemědělskou půdu užívat k jinému než zemědělskému účelu pouze v nezbytném odůvodněném případě, a to při upřednostnění méně kvalitní půdy a při odnímání pouze nejnutnější plochy. Podle § 4 odst. 3 téhož zákona lze zemědělskou půdu I. a II. třídy ochrany určit v územně plánovací dokumentaci k jinému než zemědělskému účelu pouze tehdy, pokud jiný veřejný zájem výrazně převažuje nad veřejným zájmem ochrany zemědělského půdního fondu. U návrhu, který vytváří předpoklady pro budoucí výstavbu větrných elektráren a související infrastruktury, je nutné konkrétně doložit rozsah a kvalitu dotčených půd, nezbytnost zásahu a skutečnou převahu jiného veřejného zájmu. Obecné tvrzení o energetickém přínosu bez konkrétního srovnání variant a bez řádného zdůvodnění nezbytnosti podle mého názoru nepostačuje. To platí jak pro katastrální území Mezilečí a Posadov, tak pro území AOV90 a AOV91. **11. Negativní ovlivnění vodních poměrů a podzemních vod** Podle § 27 zákona č. 254/2001 Sb., vodní zákon, jsou vlastníci pozemků povinni pečovat o ně tak, aby nedocházelo ke zhoršování vodních poměrů, zejména zhoršování odtokových poměrů, odnosu půdy erozní činností vody a oslabení retenční schopnosti krajiny. Podle § 23a vodního zákona je cílem ochrany vod zamezení zhoršení stavu útvarů povrchových i podzemních vod. Podle § 29 odst. 1 vodního zákona jsou zdroje podzemních vod přednostně vyhrazeny pro zásobování obyvatelstva pitnou vodou.	

Poř. č.	Připomínkové místo	Číslo jednací	Článek	AO	Připomínka	Vyhodnocení
					Budoucí výstavba větrných elektráren je spojena s rozsáhlými základy, zemními pracemi, zpevněnými plochami, dopravní infrastrukturou a případnými zásahy do lesních a zemědělských pozemků. Tyto zásahy mohou negativně ovlivnit vsakování vody, retenční schopnost krajiny, odtokové poměry, erozi půdy i kvalitu a vydatnost podzemních vod. V době častějších klimatických výkyvů, sucha a rostoucího významu zadržování vody v krajině je nezbytné tyto dopady posoudit mimořádně pečlivě. To podle mého názoru návrh Změny č. 2 ÚRP ve vztahu k dotčeným územím nečiní dostatečně. **12. Nadměrné zatížení území stavební činností a industrializace krajiny** Budoucí výstavba větrných elektráren by byla spojena s rozsáhlou stavební činností, přepravou nadrozměrných komponentů, pohybem těžké techniky, budováním přístupových komunikací, manipulačních ploch, kabelových tras a další technické infrastruktury. Tyto vlivy by po dobu výstavby zatěžovaly obyvatele hlukem, prašností, vibracemi a dopravou a současně by vedly k trvalé změně charakteru dosud převážně venkovského, přírodního a rekreačního území. Umístěním vysokých technických staveb, zpevněných ploch a energetické infrastruktury do krajiny by došlo k faktické industrializaci území. Takový zásah je nutné posuzovat nejen z hlediska samotného provozu elektráren, ale i z hlediska dopadů výstavby, údržby a související infrastruktury. Návrh Změny č. 2 ÚRP podle mého názoru tyto dopady nevyhodnocuje dostatečně konkrétně a místně. **13. Nesouhlas veřejnosti a ochrana oprávněných zájmů obyvatel** Proti rozvoji větrné energetiky v dotčeném území se dlouhodobě vyjadřují obyvatelé dotčených obcí i okolních obcí. Záměr vyvolává významný odpor veřejnosti vzhledem k očekávaným negativním dopadům na krajinu, kvalitu života, životní prostředí, hodnotu nemovitostí a charakter celého regionu. Podle dostupných informací byla proti větrným elektrárnám v katastrálním území Mezilečí sepsána petice, kterou podepsalo více než 500 osob. Tuto petici jsem rovněž podepsal. Současně byla podána také stížnost ze strany zastupitelů obce Maršov upozorňující na negativní dopady plánované výstavby na okolní obce, krajinný ráz, životní prostředí a kvalitu života obyvatel regionu. Tento rozsah veřejného nesouhlasu potvrzuje, že dotčené území nelze považovat za nekonfliktní lokalitu vhodnou pro zrychlené a zjednodušené povolování větrných elektráren. Pořizovatel územně plánovací dokumentace je povinen k těmto připomínkám veřejnosti a samospráv řádně přihlédnout a vypořádat je věcně, nikoliv pouze formálně. **14. Negativní dopad na hodnotu nemovitostí** Budoucí realizace větrných elektráren v blízkosti obytného a rekreačního území může mít významný negativní dopad na hodnotu nemovitostí v dotčených obcích a jejich okolí, včetně mé nemovitosti na adrese Křižanov XXX.	

Poř. č.	Připomínkové místo	Číslo jednací	Článek	AO	Připomínka	Vyhodnocení
					Přítomnost vysokých technických staveb, hluková zátěž, stroboskopický efekt, zvýšený provoz těžké techniky, změna krajinného rázu a celková industrializace území mohou snížit atraktivitu lokality pro bydlení i rekreaci. Jako vlastník nemovitosti jsem do bydlení v klidném venkovském prostředí investoval s legitimním očekáváním zachování přiměřené kvality obytného prostředí. Návrh Změny č. 2 ÚRP toto legitimní očekávání oslabuje a může představovat zásah do mých majetkových práv. **III. Závěr a návrh vypořádání připomínek** S ohledem na výše uvedené skutečnosti žádám, aby: o katastrální území obce Mezilečí a Posadov nebylo zařazeno mezi území vhodná pro budoucí vymezování akceleračních oblastí pro větrné elektrárny, o území obce Mezilečí a Posadov bylo zařazeno do „červené“ kategorie, tedy mezi území, kde nemá být vymezování akceleračních oblastí pro větrné elektrárny přípustné, o případně aby bylo území obce Mezilečí a Posadov z návrhu Změny č. 2 ÚRP v této části zcela vypuštěno o akcelerační oblast AOV90 Studenec nebyla ve Změně č. 2 ÚRP vymezena a nebylo vydáno příslušné územní opatření, o akcelerační oblast AOV91 Staré Buky nebyla ve Změně č. 2 ÚRP vymezena a nebylo vydáno příslušné územní opatření, o návrh Změny č. 2 ÚRP byl ve vztahu k dotčeným územím dopracován o řádné, konkrétní a místně přiměřené vyhodnocení všech významných vlivů. Současně žádám o důsledné posouzení zejména těchto oblastí: o vlivy na veřejné zdraví, pohodu bydlení a kvalitu života obyvatel, o hlukové vlivy, nízkofrekvenční hluk, vibrace a stroboskopický efekt, o vlivy na krajinný ráz a harmonické měřítko krajiny, o vlivy na les a plnění funkcí lesa, o vlivy na zemědělský půdní fond, o vlivy na vodní poměry a podzemní vody, o vlivy na ÚSES a nadregionální biokoridor NRBK 78, o vlivy na ptactvo, netopýry a další chráněné druhy, o vlivy na rekreační charakter území, o vlivy na hodnotu nemovitostí, o kumulativní a synergické vlivy v širším území, o dopady na soudržnost společenství obyvatel území, o existenci méně konfliktních variant řešení. Žádám, aby moje připomínky byly řádně vypořádány a aby vypořádání obsahovalo konkrétní, věcné a přezkoumatelné odůvodnění.	
9486.	Vanická Hana za Pavel Konvalina, Ivo Šrámek, Pavel Konvalina, Jan Jůza, Jaroslava Jůzová, Jan Jůza, Vlastimil	MMR-46816-2026-81	99ch 99cza 99czb 99czc 99czd	AOV24 AOV47 AOV48 AOV49 AOV50	Věc: PŘIPOMÍNKY K NÁVRHU ZMĚNY Č. 2 ÚZEMNÍHO ROZVOJOVÉHO PLÁNU ČR (dle § 97 zákon č. 283/2021 Sb., stavební zákon) PŘIPOMÍNKY K VYHODNOCENÍ VLIVŮ NÁVRHU ZMĚNY Č. 2 ÚZEMNÍHO ROZVOJOVÉHO PLÁNU NA UDRŽITELNÝ ROZVOJ ÚZEMÍ PŘIPOMÍNKY K NÁVRHŮM JEDNOTLIVÝCH ÚZEMNÍCH OPATŘENÍ K AKCELERAČNÍM OBLASTEM VYMEZENÝM V NÁVRHU ZMĚNY Č. 2 ÚZEMNÍHO ROZVOJOVÉHO PLÁNU V souladu s možností uplatnit připomínky k návrhu Změny č. 2 Územního rozvojového plánu ČR (ÚRP ČR) podávám připomínky k vymezení akcelerační oblasti pro rozvoj výroby energie z větrné energie.	**Akceptováno částečně.** Akcelerační oblast AOV47 Bukovec byla vypuštěna. Akcelerační oblast AOV49 Křeč byla vypuštěna. Akcelerační oblast AOV24 Lodhéřov byla zmenšena. Vymezení akceleračních oblastí proběhlo na základě biologického posouzení konkrétních území podle § 11 odst. 3

Poř. č.	Připomínkové místo	Číslo jednací	Článek	AO	Připomínka	Vyhodnocení
	Jůza, Marie Dvořáková, Anna Machačová, Slava Šlaisová, Jiří Švancara, Kryštof Jůza, Jitka Stanislavová, Petr Stanislav, Jitka Marounsková, Jan Nemrava, Eva Nemravová, Radek Hruška, Iva Hrušková, Aneta Dvořáková, Hana Hrušková, Martin Hruška, Kristýna Jůzová Kotalová, Eva Hrušková, Pavel Hruška				**III. NÁZEV ZÁMĚRU** **Akcelerační oblasti na území Jihočeského kraje (okresy Jindřichův Hradec a Tábor) a Kraje Vysočina (okres Pelhřimov): AOV24 – Lodhéřov, AOV47 – Bukovec, AOV48 – Chrbonín, AOV49 – Křeč a AOV50 – Obrataň.** **IV. DOTČENÉ ÚZEMÍ** **AOV24 – Lodhéřov** Rozloha plochy 3,9 km2, max. výkon 42 MW, max. počet věží 12, max. výška věží 200 m. Katastrální území: Lodhéřov, Studnice u Lodhéřova a Velký Ratmírov. **AOV47 – Bukovec** Rozloha plochy 11,8 km2, max. výkon 115,5 MW, max. počet věží 33, max. výška věží 250 m. Katastrální území: Březina u Deštné, Bořetín, Dobešov u Černovic, Drunče, Hojovice, Chválkov u Kamenice nad Lipou, Psárov, Tříklasovice a Vlkosovice. **AOV48 – Chrbonín** Rozloha plochy 4,9 km2, max. výkon 45,5 MW, max. počet věží 13 VTE, max. výška věží 250 m. Katastrální území: Hroby, Chrbonín, Kozmice u Chýnova, Mlýny u Choustníku, Radenín a Vlčeves. **AOV49 – Křeč** Rozloha plochy 8,4 km2, max. výkon 84 MW, max. počet věží 24, max. výška věží 200 m. Katastrální území: Bezděčín u Obrataně, Černovice u Tábora, Kozmice u Chýnova, Křeč, Nové Dvory u Pořína, Střítež u Černovic a Sudkův Důl. **AOV50 – Obrataň** Rozloha plochy 6,5 km2, max. výkon 63 MW, max. počet věží 18, max. výška věží 250 m. Katastrální území: Bezděčín u Obrataně, Hrobská Zahrádka, Nové Dvory u Pořína, Obrataň, Pořín a Prasetín. **V. STANOVISKO** **S návrhem Územního opatření k AOV24 – Lodhéřov, AOV47 – Bukovec, AOV48 – Chrbonín, AOV49 – Křeč a AOV50 – Obrataň (UO) zásadně nesouhlasím a požaduji jejich vyřazení ze Změny č. 2 Územního rozvojového plánu ČR, případně jejich zásadní přepracování. Návrh vykazuje závažné nedostatky z hlediska zákonnosti, ochrany životního prostředí, ochrany veřejného zdraví i ochrany práv obyvatel dotčeného území.** Návrh akceleračních oblastí AOV24 – Lodhéřov, AOV47 – Bukovec, AOV48 – Chrbonín, AOV49 – Křeč a AOV50 je v rozporu s principem předběžné opatrnosti, požadavky na ochranu veřejného zdraví, ochranu přírody a krajiny, ochranu vodních zdrojů i se zásadou proporcionality zásahu do území. Současně nebyly dostatečně vyhodnoceny kumulativní a synergické vlivy souběhu akceleračních oblastí AOV47 – Bukovec, AOV48 – Chrbonín, AOV49 – Křeč a AOV50 – Obrataň a zamýšlené stavby větrných elektráren (VTE) při naplnění stanovených limitů (zejména výška a množství). Dokumentace SEA (SEA) a UO v předložené podobě není dostatečně odůvodněná, neobsahuje konkrétní odborné podklady a v řadě oblastí odkládá podstatné posouzení vlivů až do budoucích navazujících řízení. Návrh je proto nepřezkoumatelný a v rozporu s právními předpisy České republiky i Evropské unie. Současně může mít závažné dopady na krajinný ráz, biodiverzitu, vodní poměry, kulturně-historické hodnoty území i kvalitu života obyvatel. Požaduji proto především vypuštění akceleračních oblastí AOV24 – Lodhéřov, AOV47 – Bukovec, AOV48 – Chrbonín, AOV49 – Křeč a AOV50 – Obrataň a souvisejícího územního opatření z návrhu Změny č. 2 Územního rozvojového plánu ČR. Pro případ, že tomuto požadavku nebude vyhověno, požaduji zásadní	resp. 4 ZOZE, jehož výsledky spolu s výsledky vyhodnocení vlivů na životní prostředí (SEA, Příloha č. 5 k odůvodnění Z2 ÚRP) byly zapracovány do návrhu Z2 ÚRP. Návrh Z2 ÚRP a jeho odůvodnění, návrh souvisejících územních opatření a jejich odůvodnění obsahují náležitosti v souladu s příslušnými právními předpisy, včetně správního řádu, stavebního zákona a dalších. Zpracování VVURÚ odpovídá obsahem i strukturou požadavkům obsaženým v příloze č. 4 stavebního zákona, včetně posouzení kumulativních a synergických vlivů, vlivů na krajinný ráz a vlivů na zdraví. Podmínky stanovené v příslušných územních opatřeních limitují rozsah terénních úprav u větrných elektráren na maximální hodnotu ± 5 m. Konkrétní vliv základových konstrukcí na puklinové systémy a kolektory podzemních vod bude předmětem podrobného hydrogeologického posouzení, které bude zpracováno jako součást dokumentace záměru a bude řešeno v rámci navazujícího řízení o povolení záměru dle stavebního zákona. Narušení systému podzemních vod se s ohledem na mělké založení naprosto převažující většiny VTE (do cca 5 m) a malou plochu narušení podloží (cca 20x20m) nepředpokládá. V souvisejících územních opatření jsou stanoveny podmínky, které zajišťují ochranu protierozních opatření, funkčních melioračních zařízení, vodních toků a ploch a rovněž omezující možné terénní úpravy. Vzhledem k charakteru a rozsahu potenciálních záměrů se při naplnění podmínek nepředpokládá realizace v takovém rozsahu, který by mohl významně ovlivnit vodní režim v rámci akceleračních oblastí. Narušení systému podzemních vod se s ohledem na mělké založení převažující většiny VTE (do cca 5 m) a malou plochu narušení podloží (cca 20x20m) rovněž nepředpokládá. V souladu s požadavky vodního zákona se v rámci procesu povolování záměru bude vyjadřovat vodoprávní úřad. Samotný způsob vymezení akceleračních oblastí na základě podkladů (biologická posouzení, mapy citlivosti ptáků vůči výstavbě VTE zpracované ČSO, území významná pro netopýry dle podkladů ČESON, biotopy zvláště chráněných druhů velkých savců a další) a nařízení vlády č. 507/2025 Sb. minimalizuje vliv na složky životního prostředí. Pro všechny akcelerační oblasti jsou současně pořizována územní opatření, která obsahují opatření stanovená na základě biologických posouzení. Tato opatření dále zmírňují negativní vlivy, které nebylo možné vyloučit vymezením akcelerační oblasti. Podmínky v územních opatřeních zahrnují ochranu prvků lokálního ÚSES a všech biokoridorů, ochranu biotopů, ZPF a PUPFL, dále povinnost biologického dozoru, monitoring mortality ptáků a netopýrů, detekční systémy a další podmínky specifické vzhledem ke konkrétní akcelerační oblasti.

Poř. č.	Připomínkové místo	Číslo jednací	Článek	AO	Připomínka	Vyhodnocení
					přepracování návrhu, zejména doplnění plného vyhodnocení kumulativních vlivů, ochrany veřejného zdraví, ochrany PUPFL, vlivů na soustavu Natura 2000, chráněné živočichy, krajinný ráz, vodní zdroje a majetková práva obyvatel. Současně žádám, aby všechny připomínky byly řádně a individuálně vypořádány v souladu se zákonem, včetně konkrétního a přezkoumatelného odůvodnění způsobu jejich vypořádání. **VI. PŘIPOMÍNKY K AKCELERAČNÍM OBLASTEM AOV24, AOV47, AOV48, AOV49 a AOV50** **PŘIPOMÍNKY K AKCELERAČNÍ OBLASTI AOV24 – LODHÉŘOV** 1. Nesprávně zjištěný skutkový stav – ochranná pásma vodních zdrojů, rozpor s ochranou vod Dokumentace SEA nesprávně uvádí, že se v území nenacházejí ochranná pásma vodních zdrojů, přestože v území existuje ochranné pásmo evidenčního čísla 00242303 – Pluhův Žďár podzemní S1, S2. Současně není zohledněna závislost obyvatel na individuálních studních. Obec Lodhéřov a zejména místní část Studnice se dlouhodobě potýkají s nedostatkem pitné vody ve studních a s omezeným zásobováním obyvatel pitnou vodou. Dále návrh ignoruje toky, povrchové vody a prameniště v AOV. Nejsou dostatečně stanoveny limity zakládání VTE. Je ignorován vliv výstavby a trvání základů VTE na podzemní vody a místní horninové prostředí. Návrh je v rozporu s § 3 zákona č. 500/2004 Sb., správní řád, a se zákonem č. 254/2001 Sb., vodní zákon. Návrh řešení: Požaduji vypuštění akcelerační oblasti AOV24 – Lodhéřov a souvisejícího územního opatření z návrhu Změny č. 2 Územního rozvojového plánu ČR. 2. Rozpor s ochranou zemědělského půdního fondu (ZPF) Zemědělský půdní fond tvoří přibližně 70 % území AOV24. Dokumentace připouští zábor půd I. třídy ochrany v rozsahu 0,08 ha a II. Třídy ochrany v rozsahu 0,59 ha, přesto vliv označuje pouze za „mírně negativní“. Návrh bagatelizuje rozsah výstavby VTE a její dopady, neřeší nebezpečí eroze půd, a nedostatečně hodnotí možnost poškození meliorací včetně nezjištění jejich rozsahu. Návrh je v rozporu se zákonem č. 334/1992 Sb., o ochraně zemědělského půdního fondu, který stanoví zvýšenou ochranu nejbonitnějších půd. Návrh řešení: Požaduji vypuštění akcelerační oblasti AOV24 – Lodhéřov a souvisejícího územního opatření z návrhu Změny č. 2 Územního rozvojového plánu ČR. 3. Rozpor s ochranou lesa (PUPFL) Pozemky určené k plnění funkcí lesa (PUPFL) tvoří přibližně 30 % území AOV24, tedy téměř třetinu celé oblasti. Dokumentace značně podceňuje a nehodnotí rozsah zásahů spojených s výstavbou VTE a to přístupových komunikací, manipulačních ploch a nutnou související likvidaci a fragmentaci lesních porostů a jejich vliv na migrační prostupnost živočichů.. Návrh je v rozporu se zákonem č. 289/1995 Sb., lesní zákon, a neprokazuje existenci převažujícího veřejného zájmu. Návrh řešení: Požaduji vypuštění akcelerační oblasti AOV24 – Lodhéřov a souvisejícího územního opatření z návrhu Změny č. 2 Územního rozvojového plánu ČR. 4. Nedostatečná ochrana přírody a biodiverzity SEA sama uvádí výskyt citlivých druhů ptáků a netopýrů, například čápa černého, motáka pochopa, motáka pilicha, krkavce velkého nebo netopýra rezavého. Nebyly však dostatečně vyhodnoceny migrační trasy ani možné dopady na CHKO Třeboňsko. Chybí potvrzený výskyt orla mořského a čápa černého. V oblasti nebyl vyhotoven ornitologický výzkum. Posouzení pro SEA trvalo jen 5 měsíců a není proto dostatečné. SEA a UO stanoví zcela nedostatečná opatření na ochranu netopýrů a ptáků. Postup je v rozporu se zákonem č. 114/1992 Sb., o ochraně přírody a krajiny. Návrh řešení: Požaduji vyhotovení celoročního ornitologického a chiropterologického průzkumu, včetně vyhodnocení migračních tras ptáků a netopýrů, kumulativních vlivů a dopadů na CHKO Třeboňsko. Současně požaduji doplnění biologických průzkumů o výskyt zvláště chráněných druhů, zejména orla mořského a čápa černého, a následné nové vyhodnocení vlivů v rámci SEA. Pro případ, že uvedené nedostatky nebudou řádně odstraněny, požaduji vypuštění akcelerační oblasti AOV24 – Lodhéřov a souvisejícího územního opatření z návrhu Změny č. 2 Územního rozvojového plánu ČR. 5. Nedostatečné posouzení vlivů na veřejné zdraví Dokumentace neobsahuje konkrétní akustickou studii ani posouzení infrazvuku, amplitudové modulace, vibrací a stroboskopického efektu a současně nehodnotí celkové zatížení území z hlediska souběhu těchto vlivů. Současně sama připouští riziko obtěžování v okrajové zástavbě Lodhéřova v noční době. Vzhledem	Ochrana ZPF je řešena v souvisejících územních opatřeních. Podmínkami je zajištěno, že nebudou vznikat neobhospodařovatelné zbytkové zemědělské pozemky ani pozemky bez přístupu k veřejně přístupné pozemní komunikaci. Dále je v nich požadavek na upřednostní nižších tříd ochrany ZPF při realizaci záměrů OZE a je stanovena maximální plocha dlouhodobého nebo trvalého odnětí ZPF pro záměry OZE v celé akcelerační oblasti. Souhlas s odnětím ze ZPF bude vydán v navazujícím řízení dle stavebního zákona. Ochranná pásma letišť a požadavky armády byly vstupním limitem při přípravě návrhu akceleračních oblastí. Bezpečnost leteckého provozu je pak řešena při povolování konkrétního záměru, kdy se vyjadřují Úřad pro civilní letectví, Řízení letového provozu i Armáda ČR a upřesňují umístění či požadavky na denní i noční osvětlení definované v leteckém předpisu L-14. V rámci územního opatření je stanovena konkrétní podmínka. Jedním z podkladů pro zpracování Z2 ÚRP byl dokument Akcelerační oblasti, předvýběr ploch k výstavbě VTE, Screening území ČR z hlediska ochrany krajinného rázu (Roman Bukáček, Simona Vondráčková, 2025). Při vymezování akceleračních oblastí byl krajinný ráz dále prověřován, a to s ohledem na hodnoty území a dálkové pohledy na dominanty. Vlivy na krajinný ráz pak byly dále vyhodnoceny v rámci VVURÚ, a to jak z hlediska navrhovaného souboru akceleračních oblastí jako celku, tak pro jednotlivá území v kartách akceleračních oblastí. Podmínky v územních opatřeních pak dále omezují barevné řešení doprovodných staveb a rozsah trvalých terénních úprav. Návrh Z2 ÚRP byl projednán s obcemi a veřejností v rámci veřejného projednání. Procesy územního plánování, které byly při pořizování Z2 ÚRP respektovány, jsou dlouhodobě nastaveny stavebním zákonem tak, aby byly v souladu s legislativou EU, včetně Aarhuské úmluvy atd. Při vymezení akceleračních oblastí nelze předjímat konkrétní technické parametry či přesné umístění záměrů OZE. Obavy z negativních vlivů hluku a stroboskopického efektu řeší podmínky stanovené ve všech územních opatřeních pro akcelerační oblasti pro VTE, které ukládají zpracování hlukové studie, studie působení stroboskopického efektu, včetně minimalizace shadow flicker efektu. V případě, že by záměr nesplňoval zákonné hygienické limity (nařízení vlády č. 272/2011 Sb., o ochraně zdraví před nepříznivými účinky hluku a vibrací) a současně podmínky v územním opatření, nemůže být povolen. Posouzení kumulativních vlivů na životní prostředí a veřejné zdraví proběhlo v rámci VVURÚ na úrovni koncepce, a to jak pro každou akcelerační oblast individuálně (karty AO, příloha č. 2 SEA), tak pro Změnu č. 2 ÚRP jako celek.

Poř. č.	Připomínkové místo	Číslo jednací	Článek	AO	Připomínka	Vyhodnocení
					k reliéfu kotliny, ve které Lodhéřov leží, existuje riziko odrazů a zesílení akustického tlaku. Návrh je v rozporu se zákonem č. 258/2000 Sb., o ochraně veřejného zdraví, a s nařízením vlády č. 272/2011 Sb. Návrh řešení: Požaduji zpracování detailní akustické studie a plného hodnocení zdravotních rizik (HRA), které posoudí hluk, infrazvuk, amplitudovou modulaci, stroboskopický efekt a kumulativní vlivy větrných elektráren na obyvatele Lodhéřova a okolních sídel, a to včetně noční doby. Současně požaduji vyhodnocení vlivu reliéfu kotliny na šíření hluku, vznik odrazů a možné zesilování akustického tlaku v zastavěném území. Dále požaduji stanovení minimální odstupové vzdálenosti větrných elektráren od obytné a rekreační zástavby v rozsahu nejméně v rozsahu nejméně šestinásobku celkové výšky větrné elektrárny (6× výška VTE), nejméně však vždy 1km. Pro případ, že uvedené vlivy nebudou spolehlivě vyloučeny, požaduji vypuštění akcelerační oblasti AOV24 – Lodhéřov a souvisejícího územního opatření z návrhu Změny č. 2 Územního rozvojového plánu ČR. 6. Rizika pro bezpečnost, letectví a IZS V území se nachází jev ÚAP 119 – Zájmové území Ministerstva obrany, který podmiňuje umisťování vysokých staveb dalším posouzením. Do území zasahuje Grid ATZ a ochranné pásmo letiště LKJH Jindřichův Hradec. Dokumentace současně nehodnotí dopady souvislého pásu VTE na zásahy vrtulníků integrovaného záchranného systému v lesním území. Postup je v rozporu se zákonem č. 49/1997 Sb., o civilním letectví, a se zákonem č. 239/2000 Sb., o integrovaném záchranném systému. Návrh řešení: Požaduji doplnění odborného posouzení vlivů akcelerační oblasti AOV24 – Lodhéřov na bezpečnost leteckého provozu, obranu státu a fungování integrovaného záchranného systému, zejména s ohledem na jev ÚAP 119 – Zájmové území Ministerstva obrany, Grid ATZ a ochranné pásmo letiště LKJH Jindřichův Hradec. Současně požaduji vyhodnocení dopadů souvislého pásu větrných elektráren na zásahy vrtulníků IZS, letecké hašení lesních požárů, zdravotnické záchranné služby a policejních vrtulníků, včetně posouzení bezpečnosti letových koridorů a omezení manévrovacích možností v lesním území. Dále požaduji stanoviska Ministerstva obrany, Úřadu pro civilní letectví, Řízení letového provozu ČR a složek IZS k umístění větrných elektráren v daném území. Pro případ, že uvedené bezpečnostní a letecké vlivy nebudou spolehlivě vyloučeny, požaduji vypuštění akcelerační oblasti AOV24 – Lodhéřov a souvisejícího územního opatření z návrhu Změny č. 2 Územního rozvojového plánu ČR. 7. Nepřiměřené zásahy do krajinného rázu Dokumentace sama připouští, že VTE budou novými výškovými dominantami viditelnými na velké vzdálenosti. Dotčeno může být působení kulturně-historických dominant, zejména zámku Červená Lhota a městské památkové rezervace Jindřichův Hradec, včetně významných pohledových vazeb. Chybí vizualizace dálkových pohledů a konkrétní hodnocení dopadů na kulturní a duchovní hodnoty území. Návrh je v rozporu s § 12 zákona č. 114/1992 Sb., o ochraně přírody a krajiny. Návrh řešení: Požaduji doplnění podrobného hodnocení krajinného rázu, vizualizace dálkových pohledů a vizuálních dopadů větrných elektráren na kulturně-historické dominanty území, zejména zámek Červená Lhota, městskou památkovou rezervaci Jindřichův Hradec a související pohledové osy a krajinné horizonty. Současně požaduji zpracování vizualizací z významných vyhlídkových míst, památkově chráněných území a dálkových pohledů, včetně vyhodnocení kumulativních vizuálních dopadů s dalšími záměry větrných elektráren v širším území. Dále požaduji posouzení souladu návrhu s ochranou kulturní krajiny a charakteru historického krajinného rázu podle § 12 zákona č. 114/1992 Sb., o ochraně přírody a krajiny. Pro případ, že významné negativní dopady na krajinný ráz a kulturně-historické hodnoty území nebudou spolehlivě vyloučeny, požaduji vypuštění akcelerační oblasti AOV24 – Lodhéřov a souvisejícího územního opatření z návrhu Změny č. 2 Územního rozvojového plánu ČR. 8. Podlimitní AOV Akcelerační oblast AOV24 Lodhéřov vykazuje dle podkladů předpokládaný instalovaný výkon pouze cca 42 MW, čímž nesplňuje limit „nad 50 MW“ stanovený v odůvodnění Změny č. 2 ÚRP pro vymezování akceleračních oblastí celostátního významu. Vymezení AOV24 je proto v rozporu s vlastním odůvodněním pořizovatele a postrádá zákonnou i věcnou konzistenci. Návrh řešení: Požaduji vypuštění akcelerační oblasti AOV24 – Lodhéřov a souvisejícího územního opatření z návrhu Změny č. 2 Územního rozvojového plánu ČR. 9. Nesouhlas obce a veřejnosti	

Poř. č.	Připomínkové místo	Číslo jednací	Článek	AO	Připomínka	Vyhodnocení
					Dotčená obec přijala nesouhlasné usnesení s vymezením akcelerační oblasti. Současně byla podána petice proti AOV24 s podpisy většiny místních občanů. Návrh je tak v rozporu s principem samosprávy a požadavky Aarhuské úmluvy. Návrh řešení: Požaduji vypuštění akcelerační oblasti AOV24 – Lodhéřov a souvisejícího územního opatření z návrhu Změny č. 2 Územního rozvojového plánu ČR. **PŘIPOMÍNKY K AKCELERAČNÍ OBLASTI AOV47 – BUKOVEC** 10. Nesprávně zjištěný skutkový stav – ochranná pásma vodních zdrojů, rozpor s ochranou vod Dokumentace SEA nesprávně uvádí, že se v území nenacházejí ochranná pásma vodních zdrojů, přestože v území existují ochranná pásma evidenčního čísla 00299703 – Drunče, Březina (vrt S01) a 00323810 – Hojovice (studna S). Současně nejsou zohledněny další využívané zdroje pitné vody v Psárově a Bořetíně (zejména stávající obecní vrt o hloubce 50m a vodojem, oboje ve vzdálenosti do 300m od hranice AOV47, dtto plánovaný obecní vrt a přívod k vodojemu) ani závislost obyvatel na individuálních studních. Dále návrh ignoruje toky, povrchové vody a prameniště v AOV. Nejsou dostatečně stanoveny limity zakládání VTE. Je ignorován vliv výstavby a trvání základů VTE na podzemní vody a místní horninové prostředí. Není zjištěn rozsah poddolovaných oblastí. Návrh je v rozporu s § 3 zákona č. 500/2004 Sb., správní řád, a se zákonem č. 254/2001 Sb., vodní zákon. Návrh řešení: Požaduji vypuštění akcelerační oblasti AOV47 – Bukovec a souvisejícího územního opatření z návrhu Změny č. 2 Územního rozvojového plánu ČR. 11. Rozpor s ochranou zemědělského půdního fondu (ZPF) Zemědělský půdní fond tvoří přibližně 48,32 % území AOV47. Dokumentace připouští zábor půd I. třídy ochrany v rozsahu 2,31 ha a II. Třídy ochrany v rozsahu 0,10 ha, přesto vliv označuje pouze za „mírně negativní“. Návrh bagatelizuje rozsah výstavby VTE a její dopady, neřeší nebezpečí eroze půd, a nedostatečně hodnotí možnost poškození meliorací včetně nezjištění jejich rozsahu. Návrh je v rozporu se zákonem č. 334/1992 Sb., o ochraně zemědělského půdního fondu, který stanoví zvýšenou ochranu nejbonitnějších půd. Návrh řešení: Požaduji vypuštění akcelerační oblasti AOV47 – Bukovec a souvisejícího územního opatření z návrhu Změny č. 2 Územního rozvojového plánu ČR. 12. Rozpor s ochranou lesa (PUPFL) Pozemky určené k plnění funkcí lesa (PUPFL) tvoří přibližně 51,58 % území AOV47, tedy více než polovinu celé oblasti. Dokumentace značně podceňuje, resp. ignoruje a nehodnotí rozsah zásahů spojených s výstavbou VTE a to přístupových komunikací, manipulačních ploch a související nutnou likvidaci a fragmentaci lesních porostů a jejich vliv na migrační prostupnost živočichů. Návrh je v rozporu se zákonem č. 289/1995 Sb., lesní zákon, a neprokazuje existenci převažujícího veřejného zájmu. Návrh řešení: Požaduji vypuštění akcelerační oblasti AOV47 – Bukovec a souvisejícího územního opatření z návrhu Změny č. 2 Územního rozvojového plánu ČR. 13. Nedostatečná ochrana přírody a biodiverzity V blízkém okolí AOV 47 se nachází řada chráněných oblastí, dokumentace nezmiňuje PP Huťský potok (vzdálenost cca 2.000 m, ochranné pásmo 330 ha), dále cenných mokřadů a pramenišť, dále významný biotop u rybníka Táta poblíž hranice AOV. SEA sama uvádí výskyt citlivých druhů ptáků a netopýrů, například motáka pilicha, datla černého nebo netopýra rezavého, a dalších druhů netopýrů, neuvádí však, že tyto výskyty jsou významné v samotné AOV, nejen v jejím blízkém okolí. Nálezy netopýrů dle ČESON jsou dle jeho evidence přímo v AOV47 (Bořetín) a dále v blízkém okolí (Předboř, Choustník, Dobešov u Černovic, Lidmaň, Těmice). Nebyly dostatečně vyhodnoceny migrační trasy ani možné dopady na EVL Chýnovské jeskyně (CZ0314634) v rámci soustavy Natura 2000. Středem celého území prochází migrační koridory zvláště chráněných druhů velkých savců a lokální biokoridory a biocentra, viz územní plány všech obcí v AOV. Dokumentace zcela podceňuje dopady výstavby na tuto skutečnost. SEA a UO stanoví zcela nedostatečná opatření na ochranu netopýrů a ptáků. Výstavba 33 VTE povede k naprosté devastaci celého území ohledně dopravy obrovských dílů stavby, betonu, vybudování dostatečných přístupových komunikací na zalesněný střed celé AOV 47. Chybí potvrzený výskyt orla mořského, sokola stěhovavého, luňáka červeného, ledňáčka říčního, čápa černého. V oblasti nebyl vyhotoven ornitologický výzkum. Zásadním způsobem budou narušeny migrační koridory velkých savců a lokální biokoridory a biocentra. Vyskytují se chráněné druhy vachta trojlistá, prstnatec májový, skokan skřehotavý, kuňka obecná. Není dostatečná ochrana mokřadů (v UO bez ochranného pásma). V SEA je nedostatečně zjištěn rozsah mimolesní zeleně	

Poř. č.	Připomínkové místo	Číslo jednací	Článek	AO	Připomínka	Vyhodnocení
					a je stanovena jeho nedostatečná ochrana. Provedeno vadné vyhodnocení vlivu na klima ze strany výstavby a provozu VTE. Posouzení pro SEA trvalo jen 5 měsíců a není proto dostatečné. Postup je v rozporu se zákonem č. 114/1992 Sb., o ochraně přírody a krajiny, a s mezinárodní dohodou EUROBATS. Návrh řešení: Požaduji vyhotovení celoročního ornitologického a chiropterologického průzkumu v rozsahu odpovídajícím metodikám Agentury ochrany přírody a krajiny ČR a doporučením dohody EUROBATS, a to minimálně po dobu jednoho celého biologického cyklu. Současně požaduji doplnění biologického hodnocení o výskyt a migrační trasy zvláště chráněných druhů, zejména orla mořského a čápa černého, včetně vyhodnocení hnízdních, potravních a migračních vazeb v širším území. Dále požaduji úplné posouzení vlivů na EVL Chýnovské jeskyně (CZ0314634) a soustavu Natura 2000, včetně kumulativních vlivů více akceleračních oblastí a vyhodnocení rizik mortality ptáků a netopýrů. Pro případ, že uvedené vlivy na biodiverzitu a zvláště chráněné druhy nebudou spolehlivě vyloučeny, požaduji vypuštění akcelerační oblasti AOV47 – Bukovec a souvisejícího územního opatření z návrhu Změny č. 2 Územního rozvojového plánu ČR. <u>14. Nedostatečné posouzení vlivů na veřejné zdraví</u> Dokumentace neobsahuje konkrétní akustickou studii ani posouzení vibrací, infrazvuku, amplitudové modulace a stroboskopického efektu, v tomto směru je zcela bez odůvodnění a současně nehodnotí celkové zatížení území z hlediska souběhu těchto vlivů. Dokumentace uvádí, že se předpokládá ve vzdálenosti 500m hluková hladina 37dB na 1 VTE, přičemž toto tvrzení není podloženo žádnou studií (takto vysoké a rozměrné VTE se v ČR ani nenacházejí) ani bližším zdůvodněním a nebere vůbec v úvahu kumulaci více zdrojů hluku – více VTE a ani sílu větru a specifický způsob měření u VTE. Současně sama připouští, že některé obytné objekty se nacházejí ve vzdálenostech kratších než 500 m od hranice AOV47. Řada obytných objektů se způsobem využití rodinný dům je blíže než 500 m k hranici AOV 47, jde konkrétně o tyto obytné objekty v: k.ú. Bořetín , k.ú. Dobešov (Cihelny) , k.ú. Vlkosovice , k.ú. Drunče , k.ú. Březina u JH , k.ú. Tříklasovice , k.ú. Psárov , k.ú. Hojovice , k.ú. Chválkov u KnL. , Rutov . Návrh je v rozporu se zákonem č. 258/2000 Sb., o ochraně veřejného zdraví, a s nařízením vlády č. 272/2011 Sb. Sama vzdálenost 500m je z hlediska ochrany veřejného zdraví naprosto nedostatečná. Samotná výstavba ále velmi výrazným způsobem zatíží hlukem, prašností, blokováním dopravy celé území, jedná se o tisíce m3 betonu apod. Návrh řešení: Požaduji zpracování detailní akustické studie a plného hodnocení zdravotních rizik (HRA), které posoudí hluk, infrazvuk, amplitudovou modulaci, stroboskopický efekt a kumulativní vlivy větrných elektráren na obyvatele, a to včetně noční doby. Současně požaduji vyhodnocení vlivu reliéfu kotliny na šíření hluku, vznik odrazů a možné zesilování akustického tlaku v zastavěném území. Dále požaduji stanovení minimální odstupové vzdálenosti větrných elektráren od obytné a rekreační zástavby v rozsahu nejméně šestinásobku celkové výšky větrné elektrárny (6× výška VTE), nejméně však vždy 1km. Pro případ, že uvedené vlivy nebudou spolehlivě vyloučeny, požaduji vypuštění akcelerační oblasti AOV47 – Bukovec a souvisejícího územního opatření z návrhu Změny č. 2 Územního rozvojového plánu ČR. <u>15. Nepřiměřené zásahy do krajinného rázu</u> Dokumentace sama připouští, že VTE budou novými výškovými dominantami viditelnými na velké vzdálenosti a připouští negativní vliv na krajinný ráz, byť naprosto neadekvátně vyhodnocený. Sama připouští, že dotčeno může být působení kulturně-historických dominant, zejména hradu Choustník, hradu Kámen a zámku Červená Lhota, významné kostely, památník v Mnichu, sakrální stavby a výletní místa, včetně významných pohledových vazeb, mnohé z nich jsou navíc do 1000m vzdáleny od hranice AOV47 a to zejména archeologické a kulturní památky v Mnichu, Hojovicích, Bořetíně (Mostkova kaplička na hranicích AOV47) a Drunči (např. slovanské pohřebiště na hranicích AOV47). Navrhovaná opatření v dokumentaci na zmírnění negativního vlivu jsou zcela nesmyslná a nedostatečná (zachování údajných pohledových os, barva doprovodných staveb VTE, „hnízda“ VTE) a odporují i ostatním částem dokumentace (odstupové vzdálenosti mezi VTE, přípustná hustota VTE v AOV). Např. Hrad Choustník a stejnojmenný kopec je viditelný prakticky odevšad. Žádné pohledové osy ani zbarvení věží zničení krajinného rázu neodvrátí. Plánované stavby VTE jsou při svém plánovaném množství (cca 88 věží ve všech 4 AOV47-50) a při limitní výšce 250m tak gigantické (chladicí věže JETE mají 155 m), že při běžném převýšení zdejších kopců nad zdejší mírně zvlněnou krajinu cca 100- 150m ji naprosto pohledově ovládnou, obzvlášť budou-li stát na nejvyšších bodech plánovaných AOV (což je pro investory žádoucí). Dokumentace nehodnotí	

Poř. č.	Připomínkové místo	Číslo jednací	Článek	AO	Připomínka	Vyhodnocení
					kumulovaný vliv všech 4 AOV47-50, chybí vizualizace dálkových pohledů a konkrétní hodnocení dopadů na kulturní a duchovní hodnoty území. Omezení výšky VTE na 250m a prezentace tohoto omezení jako zmírňujícího opatření dle SEA a UO, přičemž právě tato výška je základní příčinou zničení místního krajinného rázu, je absurdní. Návrh je v naprostém rozporu s § 12 zákona č. 114/1992 Sb., o ochraně přírody a krajiny a dopad na krajinný ráz je silně negativní. Návrh řešení: Navrhuji doplnění podrobného hodnocení krajinného rázu, vizualizace dálkových pohledů a kumulativních vizuálních dopadů větrných elektráren v širším území, a to zejména ve vztahu k hradu Choustník, hradu Kámen, zámku Červená Lhota a dalším kulturně-historickým dominantám. Dále navrhuji zpracování realistických vizualizací z významných vyhlídkových míst, obcí, kulturních památek a krajinných horizontů, včetně posouzení souběhu akceleračních oblastí AOV47– AOV50. Současně navrhuji vyhodnocení vlivů na charakter historické kulturní krajiny, dálkové pohledové osy a krajinné dominanty podle § 12 zákona č. 114/1992 Sb., o ochraně přírody a krajiny. Pro případ, že významné negativní dopady na krajinný ráz a kulturně-historické hodnoty území nebudou spolehlivě vyloučeny, navrhuji vypuštění akcelerační oblasti AOV47 – Bukovec a souvisejícího územního opatření z návrhu Změny č. 2 Územního rozvojového plánu ČR. **PŘIPOMÍNKY K AKCELERAČNÍ OBLASTI AOV48 – CHRBONÍN** 16. Nesprávný skutkový stav – vodní zdroje a hydrogeologické poměry Dokumentace SEA nesprávně uvádí, že se v území nenacházejí ochranná pásma vodních zdrojů, přestože v území existují ochranná pásma evidenčních čísel 00306203 – Chrbonín studny 1, 2, 00222503 – Terezín studny S1, S2, S3 a 00444603 – Radenín studny S1, S2, S3. Současně však vůbec nezohledňuje obecní a individuální studny v lokalitách Vlčeves a Lišky, které slouží k zásobování obyvatel pitnou vodou. Dále návrh ignoruje toky, povrchové vody a prameniště v AOV. Nejsou dostatečně stanoveny limity zakládání VTE. Je ignorován vliv výstavby a trvání základů VTE na podzemní vody a místní horninové prostředí. Návrh je v rozporu s § 3 zákona č. 500/2004 Sb., správní řád, a se zákonem č. 254/2001 Sb., vodní zákon. Návrh řešení: Požaduji vypuštění akcelerační oblasti AOV48 – Chrbonín a souvisejícího územního opatření z návrhu Změny č. 2 Územního rozvojového plánu ČR. 17. Rozpor s ochranou zemědělského půdního fondu (ZPF) Zemědělský půdní fond tvoří přibližně 52 % území AOV48. Dokumentace připouští zábor půd I. třídy ochrany v rozsahu 0,81 ha a II. Třídy ochrany v rozsahu 0,11 ha, přesto vliv označuje pouze za „mírně negativní“. Návrh bagatelizuje rozsah výstavby VTE a její dopady, neřeší nebezpečí eroze půd, a nedostatečně hodnotí možnost poškození meliorací včetně nezjištění jejich rozsahu. Návrh je v rozporu se zákonem č. 334/1992 Sb., o ochraně zemědělského půdního fondu, který stanoví zvýšenou ochranu nejbonitnějších půd. Návrh řešení: Požaduji vypuštění akcelerační oblasti AOV48 – Chrbonín a souvisejícího územního opatření z návrhu Změny č. 2 Územního rozvojového plánu ČR. 18. Rozpor s ochranou lesa (PUPFL) Pozemky určené k plnění funkcí lesa (PUPFL) tvoří přibližně 48 % území AOV48. Dokumentace značně podceňuje, resp. ignoruje a nehodnotí rozsah zásahů spojených s výstavbou VTE a to přístupových komunikací, manipulačních ploch a související nutnou likvidaci a fragmentaci lesních porostů a jejich vliv na migrační prostupnost živočichů. Návrh je v rozporu se zákonem č. 289/1995 Sb., lesní zákon, a neprokazuje existenci převažujícího veřejného zájmu. Návrh řešení: Požaduji vypuštění akcelerační oblasti AOV48 – Chrbonín a souvisejícího územního opatření z návrhu Změny č. 2 Územního rozvojového plánu ČR. 19. Nedostatečná ochrana přírody a biodiverzity SEA sama uvádí výskyt citlivých druhů ptáků, například luňáka červeného, káně lesní, sluka lesní, křepelka polní, hýl rudý. Biologické hodnocení neobsahuje vliv na hnízdiště orla mořského ve Mlýnech. A dále dokumentace uvádí výskyt netopýrů, např. netopýr rezavý, stromový, parkový a nejmenší. Nebyly však dostatečně vyhodnoceny migrační trasy a vazby na významné zimoviště EVL Chýnovská jeskyně (CZ0314634) v rámci Natura 2000. V blízkém okolí AOV se nachází řada chráněných oblastí, které dokumentace nezmiňuje, dále cenných mokřadů a pramenišť. Územím prochází migrační koridory zvláště chráněných druhů velkých savců a lokální biokoridory a biocentra, viz územní plán obce. Dokumentace zcela podceňuje dopady výstavby na tuto skutečnost. SEA a UO stanoví zcela nedostatečná opatření na ochranu netopýrů a ptáků. Výstavba všech v ÚO připuštěných VTE povede k naprosté devastaci celého	

Poř. č.	Připomínkové místo	Číslo jednací	Článek	AO	Připomínka	Vyhodnocení
					území ohledně dopravy obrovských dílů stavby, betonu, vybudování dostatečných přístupových komunikací. V oblasti nebyl vyhotoven ornitologický výzkum. Zásadním způsobem budou narušeny migrační koridory velkých savců a lokální biokoridory a biocentra. Vyskytují se chráněné druhy rostlin a živočichů neuvedené v SEA. Není dostatečná ochrana mokřadů (v UO bez ochranného pásma). V SEA je nedostatečně zjištěn rozsah mimolesní zeleně a je stanovena jeho nedostatečná ochrana. Provedeno vadné vyhodnocení vlivu na klima ze strany výstavby a provozu VTE. Návrh je v rozporu se zákonem č. 114/1992 Sb., o ochraně přírody a krajiny, s § 45i téhož zákona a s dohodou EUROBATS. Návrh řešení: Požaduji vyhotovení celoročního ornitologického a chiropterologického průzkumu v rozsahu odpovídajícím metodikám Agentury ochrany přírody a krajiny ČR a doporučením dohody EUROBATS, a to minimálně po dobu jednoho celého biologického cyklu. Současně požaduji doplnění biologického hodnocení o výskyt a migrační trasy zvláště chráněných druhů, zejména orla mořského a čápa černého, včetně vyhodnocení hnízdních, potravních a migračních vazeb v širším území. Dále požaduji úplné posouzení vlivů na EVL Chýnovské jeskyně (CZ0314634) a soustavu Natura 2000, včetně kumulativních vlivů více akceleračních oblastí a vyhodnocení rizik mortality ptáků a netopýrů. Pro případ, že uvedené vlivy na biodiverzitu a zvláště chráněné druhy nebudou spolehlivě vyloučeny, požaduji vypuštění akcelerační oblasti AOV48 – Chrbonín a souvisejícího územního opatření z návrhu Změny č. 2 Územního rozvojového plánu ČR. 20. Nepřiměřené zásahy do krajinného rázu Dokumentace sama připouští, že VTE budou novými dominantami viditelnými na velké vzdálenosti a mohou narušit pohledové vazby na zámek Radenín, hrobku Latourů a kostel sv. Markéty, dále Sudkův Důl s tvrzí, hrad Choustník a hrad Kámen a výrazné horizonty Blaníku a Svidníku. Současně nejsou dostatečně vyhodnoceny dopady na poutní místo Svatá Anna, krajinné oblasti Pacovsko a Táborsko Soběslavsko ani na pohledové horizonty Josafatského údolí. Návrh je v rozporu s § 12 zákona č. 114/1992 Sb., o ochraně přírody a krajiny. Návrh řešení: Navrhuji doplnění podrobného hodnocení krajinného rázu, dálkových pohledů a kumulativních vizuálních dopadů větrných elektráren v širším území, zejména ve vztahu k zámku Radenín, hrobce Latourů, kostelu sv. Markéty, tvrzi Sudkův Důl, hradu Choustník, hradu Kámen a významným krajinným horizontům Blaníku a Svidníku. Dále navrhuji zpracování realistických vizualizací z obcí, vyhlídkových míst, kulturních památek a pohledových os, včetně vyhodnocení souběhu akceleračních oblastí AOV47–AOV50 a jejich společného vlivu na charakter historické kulturní krajiny. Současně navrhuji doplnění posouzení vlivů na poutní místo Svatá Anna, krajinné oblasti Pacovsko a Táborsko-Soběslavsko a pohledové horizonty Josafatského údolí podle § 12 zákona č. 114/1992 Sb., o ochraně přírody a krajiny. Pro případ, že významné negativní dopady na krajinný ráz a kulturně-historické hodnoty území nebudou spolehlivě vyloučeny, navrhuji vypuštění akcelerační oblasti AOV48 – Chrbonín a souvisejícího územního opatření z návrhu Změny č. 2 Územního rozvojového plánu ČR. 21. Podlimitní AOV Akcelerační oblast AOV48 Chrbonín vykazuje dle podkladů předpokládaný instalovaný výkon pouze cca 45,5 MW, čímž nesplňuje limit „nad 50 MW“ stanovený v odůvodnění Změny č. 2 ÚRP pro vymezování akceleračních oblastí celostátního významu. Vymezení AOV48 je proto v rozporu s vlastním odůvodněním pořizovatele a postrádá zákonnou i věcnou konzistenci. Návrh řešení: Požaduji vypuštění akcelerační oblasti AOV48 – Chrbonín a souvisejícího územního opatření z návrhu Změny č. 2 Územního rozvojového plánu ČR. 22. Chráněný receptor – Dětský domov Radenín V bezprostřední blízkosti hranice akcelerační oblasti AOV48 – Chrbonín, přibližně ve vzdálenosti 500 m, se nachází Dětský domov Radenín, který představuje chráněný receptor ve smyslu nařízení vlády č. 272/2011 Sb., o ochraně zdraví před nepříznivými účinky hluku a vibrací. Jedná se o zařízení určené pro děti a mladistvé, tedy zvlášť citlivou skupinu obyvatelstva, u níž je nutné posuzovat zdravotní dopady s maximální mírou opatrnosti. Dokumentace SEA neobsahuje konkrétní posouzení vlivů na tento chráněný receptor, zejména z hlediska hluku, infrazvuku, vibrací, amplitudové modulace a stroboskopického efektu (flicker efektu). V navazujících řízeních EIA proto musí být zpracováno plné hodnocení zdravotních rizik (HRA – Health Risk Assessment) a detailní akustické posouzení, které prokáže, že provozem větrných elektráren nedojde k nepříznivému ovlivnění zdraví a kvality života dětí umístěných v zařízení. Návrh řešení: Požaduji vypuštění akcelerační oblasti AOV48 – Chrbonín a souvisejícího územního opatření z návrhu Změny č. 2 Územního rozvojového plánu ČR.	

Poř. č.	Připomínkové místo	Číslo jednací	Článek	AO	Připomínka	Vyhodnocení
					PŘIPOMÍNKY K AKCELERAČNÍ OBLASTI AOV49 – KŘEČ 23. Nesprávný skutkový stav – vodní zdroje a hydrogeologické poměry Dokumentace SEA nesprávně tvrdí, že se v území nenacházejí ochranná pásma vodních zdrojů, a z toho dovozuje zanedbatelné vlivy na vody. Současně však vůbec nezohledňuje obecní a individuální studny v lokalitách Křeč, Kozmice – Za Petrovým, Černovice – V Padělkách, Vlčeves – Lišky a Svatá Anna, které slouží k zásobování obyvatel pitnou vodou. Dále návrh ignoruje toky, povrchové vody a prameniště v AOV. Nejsou dostatečně stanoveny limity zakládání VTE. Je ignorován vliv výstavby a trvání základů VTE na podzemní vody a místní horninové prostředí. Návrh je v rozporu s § 3 zákona č. 500/2004 Sb., správní řád, a se zákonem č. 254/2001 Sb., vodní zákon. Návrh řešení: Požaduji vypuštění akcelerační oblasti AOV49 – Křeč a souvisejícího územního opatření z návrhu Změny č. 2 Územního rozvojového plánu ČR. 24. Rozpor s ochranou zemědělského půdního fondu (ZPF) Zemědělský půdní fond tvoří přibližně 78 % území AOV49. Dokumentace připouští zábor půd I. třídy ochrany v rozsahu 2,45 ha a II. Třídy ochrany v rozsahu 0,27 ha, přesto vliv označuje pouze za „mírně negativní“. Návrh bagatelizuje rozsah výstavby VTE a její dopady, neřeší nebezpečí eroze půd, a nedostatečně hodnotí možnost poškození meliorací včetně nezjištění jejich rozsahu. Návrh je v rozporu se zákonem č. 334/1992 Sb., o ochraně zemědělského půdního fondu, který stanoví zvýšenou ochranu nejbonitnějších půd. Návrh řešení: Požaduji vypuštění akcelerační oblasti AOV49 – Křeč a souvisejícího územního opatření z návrhu Změny č. 2 Územního rozvojového plánu ČR. 25. Rozpor s ochranou lesa (PUPFL) Pozemky určené k plnění funkcí lesa (PUPFL) tvoří přibližně 22 % území AOV49. Dokumentace značně podceňuje, resp. ignoruje a nehodnotí rozsah zásahů spojených s výstavbou VTE a to přístupových komunikací, manipulačních ploch a související nutnou likvidaci a fragmentaci lesních porostů a jejich vliv na migrační prostupnost živočichů. Návrh je v rozporu se zákonem č. 289/1995 Sb., lesní zákon, a neprokazuje existenci převažujícího veřejného zájmu. Návrh řešení: Požaduji vypuštění akcelerační oblasti AOV49 – Křeč a souvisejícího územního opatření z návrhu Změny č. 2 Územního rozvojového plánu ČR. 26. Nedostatečná ochrana přírody a biodiverzity SEA sama uvádí výskyt citlivých druhů ptáků a netopýrů, například krkavce velkého, motáka pochopa, čápa černého či netopýra rezavého. Biologické hodnocení neobsahuje vliv na hnízdiště orla mořského ve Mlýnech. Nebyly však dostatečně vyhodnoceny migrační trasy ani vazby na EVL Chýnovská jeskyně (CZ0314634) v rámci Natura 2000. V blízkém okolí AOV se nachází řada chráněných oblastí, které dokumentace nezmiňuje, dále cenných mokřadů a pramenišť. Územím prochází migrační koridory zvláště chráněných druhů velkých savců a lokální biokoridory a biocentra, viz územní plán obce. Dokumentace zcela podceňuje dopady výstavby na tuto skutečnost. SEA a UO stanoví zcela nedostatečná opatření na ochranu netopýrů a ptáků. Výstavba všech UO připouštěných VTE povede k naprosté devastaci celého území ohledně dopravy obrovských dílů stavby, betonu, vybudování dostatečných přístupových komunikací. V oblasti nebyl vyhotoven ornitologický výzkum. Zásadním způsobem budou narušeny migrační koridory velkých savců a lokální biokoridory a biocentra. Vyskytují se chráněné druhy rostlin a živočichů neuvedené v SEA. Není dostatečná ochrana mokřadů (v UO bez ochranného pásma). V SEA je nedostatečně zjištěn rozsah mimolesní zeleně a je stanovena jeho nedostatečná ochrana. Provedeno vadné vyhodnocení vlivu na klima ze strany výstavby a provozu VTE. Návrh je v rozporu se zákonem č. 114/1992 Sb., o ochraně přírody a krajiny, s § 45i téhož zákona a s dohodou EUROBATS. Návrh řešení: Požaduji vyhotovení celoročního ornitologického a chiropterologického průzkumu v rozsahu odpovídajícím metodikám Agentury ochrany přírody a krajiny ČR a doporučením dohody EUROBATS, a to minimálně po dobu jednoho celého biologického cyklu. Současně požaduji doplnění biologického hodnocení o výskyt a migrační trasy zvláště chráněných druhů, zejména orla mořského a čápa černého, včetně vyhodnocení hnízdních, potravních a migračních vazeb v širším území. Dále požaduji úplné posouzení vlivů na EVL Chýnovské jeskyně (CZ0314634) a soustavu Natura 2000, včetně kumulativních vlivů více akceleračních oblastí a vyhodnocení rizik mortality ptáků a netopýrů. Pro případ, že uvedené vlivy na biodiverzitu a zvláště chráněné druhy nebudou spolehlivě vyloučeny, požaduji vypuštění akcelerační oblasti AOV49 – Křeč a souvisejícího územního opatření z návrhu Změny č. 2 Územního rozvojového plánu ČR.	

Poř. č.	Připomínkové místo	Číslo jednací	Článek	AO	Připomínka	Vyhodnocení
					27. Nepřiměřené zásahy do krajinného rázu Dokumentace sama připouští, že VTE budou novými dominantami viditelnými na velké vzdálenosti a mohou narušit pohledové osy na kostel sv. Jakuba Většího ve Křeči, hrad Choustník či historickou krajinu Sudkova Dolu. Současně nejsou dostatečně vyhodnoceny dopady na poutní místo Svatá Anna ani na tzv. Černovické vyhlídky. Obec Křeč je obklíčena z více stran v odstupové vzdálenosti 500 m. Dokumentace nehodnotí kumulovaný vliv všech 4 AOV47-50, chybí vizualizace dálkových pohledů a konkrétní hodnocení dopadů na kulturní a duchovní hodnoty území. Omezení výšky VTE na 250m a prezentace tohoto omezení jako zmírňujícího opatření dle SEA a UO, přičemž právě tato výška je základní příčinou zničení místního krajinného rázu, je absurdní. Návrh je v rozporu s § 12 zákona č. 114/1992 Sb., o ochraně přírody a krajiny. Návrh řešení: Požaduji doplnění podrobného hodnocení krajinného rázu, dálkových pohledů a kumulativních vizuálních dopadů větrných elektráren v širším území, zejména ve vztahu ke kostelu sv. Jakuba Většího ve Křeči, hradu Choustník, historické krajině Sudkova Dolu, poutnímu místu Svatá Anna a tzv. Černovickým vyhlídkám. Současně požaduji zpracování realistických vizualizací z obcí, významných vyhlídkových míst, kulturních památek a krajinných horizontů, včetně vyhodnocení souběhu akceleračních oblastí AOV47–AOV50 a jejich společného vlivu na charakter historické kulturní krajiny. Dále požaduji doplnění posouzení vlivů na pohledové osy, krajinné dominanty a dálkové horizonty podle § 12 zákona č. 114/1992 Sb., o ochraně přírody a krajiny. Pro případ, že významné negativní dopady na krajinný ráz a kulturně-historické hodnoty území nebudou spolehlivě vyloučeny, požaduji vypuštění akcelerační oblasti AOV49 – Křeč a souvisejícího územního opatření z návrhu Změny č. 2 Územního rozvojového plánu ČR. **PŘIPOMÍNKY K AKCELERAČNÍ OBLASTI AOV50 – OBRATAŇ** 28. Nesprávný skutkový stav – vodní zdroje a hydrogeologické poměry Dokumentace SEA nesprávně uvádí, že se v území nenacházejí ochranná pásma vodních zdrojů, přestože v území existují ochranná pásma evidenčních čísel 00200410 – Obrataň podzemní zdroj a 00206610 – Obrataň podzemní zdroj. Současně nejsou zohledněny studny obce Pořín v lokalitě Pinach ni závislost obyvatel okolních obcí na individuálních studních. Dále návrh ignoruje toky, povrchové vody a prameniště v AOV. Nejsou dostatečně stanoveny limity zakládání VTE. Je ignorován vliv výstavby a trvání základů VTE na podzemní vody a místní horninové prostředí. Návrh je v rozporu s § 3 zákona č. 500/2004 Sb., správní řád, a se zákonem č. 254/2001 Sb., vodní zákon. Návrh řešení: Požaduji vypuštění akcelerační oblasti AOV50 – Obrataň a souvisejícího územního opatření z návrhu Změny č. 2 Územního rozvojového plánu ČR. 29. Rozpor s ochranou zemědělského půdního fondu (ZPF) Zemědělský půdní fond tvoří přibližně 63,43 % území AOV50. Dokumentace připouští zábor půd I. třídy ochrany v rozsahu 1,38 ha a II. Třídy ochrany v rozsahu 0,07 ha, přesto vliv označuje pouze za „mírně negativní“. Návrh bagatelizuje rozsah výstavby VTE a její dopady, neřeší nebezpečí eroze půd, a nedostatečně hodnotí možnost poškození meliorací včetně nezjištění jejich rozsahu. Návrh je v rozporu se zákonem č. 334/1992 Sb., o ochraně zemědělského půdního fondu, který stanoví zvýšenou ochranu nejbonitnějších půd. Návrh řešení: Požaduji vypuštění akcelerační oblasti AOV50 – Obrataň a souvisejícího územního opatření z návrhu Změny č. 2 Územního rozvojového plánu ČR. 30. Rozpor s ochranou lesa (PUPFL) Pozemky určené k plnění funkcí lesa (PUPFL) tvoří přibližně 35,29 % území AOV50. Dokumentace značně podceňuje, resp. ignoruje a nehodnotí rozsah zásahů spojených s výstavbou VTE a to přístupových komunikací, manipulačních ploch a související nutnou likvidaci a fragmentaci lesních porostů a jejich vliv na migrační prostupnost živočichů. Návrh je v rozporu se zákonem č. 289/1995 Sb., lesní zákon, a neprokazuje existenci převažujícího veřejného zájmu. Návrh řešení: Požaduji vypuštění akcelerační oblasti AOV50 – Obrataň a souvisejícího územního opatření z návrhu Změny č. 2 Územního rozvojového plánu ČR. 31. Nedostatečná ochrana přírody a biodiverzity SEA sama uvádí výskyt citlivých druhů ptáků a netopýrů, například luňáka červeného, motáka pilicha, krkavce velkého a netopýra rezavého. Nebyly však dostatečně vyhodnoceny migrační trasy, nadregionální biokoridor Čunkovský potok – Pařezitý, Roštejn ani vazby na EVL Chýnovská jeskyně (CZ0314634) v rámci Natura 2000. V blízkém okolí AOV se nachází řada chráněných oblastí, které dokumentace nezmiňuje, dále	

Poř. č.	Připomínkové místo	Číslo jednací	Článek	AO	Připomínka	Vyhodnocení
					cenných mokřadů a pramenišť. Územím prochází migrační koridory zvláště chráněných druhů velkých savců a lokální biokoridory a biocentra, viz územní plán obce. Dokumentace zcela podceňuje dopady výstavby na tuto skutečnost. SEA a UO stanoví zcela nedostatečná opatření na ochranu netopýrů a ptáků. Výstavba všech UO připouštěných VTE povede k naprosté devastaci celého území ohledně dopravy obrovských dílů stavby, betonu, vybudování dostatečných přístupových komunikací. V oblasti nebyl vyhotoven ornitologický výzkum. Zásadním způsobem budou narušeny migrační koridory velkých savců a lokální biokoridory a biocentra. Vyskytují se chráněné druhy rostlin a živočichů neuvedené v SEA. Není dostatečná ochrana mokřadů (v UO bez ochranného pásma). V SEA je nedostatečně zjištěn rozsah mimolesní zeleně a je stanovena jeho nedostatečná ochrana. Provedeno vadné vyhodnocení vlivu na klima ze strany výstavby a provozu. Návrh je v rozporu se zákonem č. 114/1992 Sb., o ochraně přírody a krajiny, s § 45i téhož zákona a s dohodou EUROBATS. Návrh řešení: Navrhuji vyhotovení celoročního ornitologického a chiropterologického průzkumu v rozsahu odpovídajícím metodikám Agentury ochrany přírody a krajiny R a doporučením dohody EUROBATS, a to minimálně po dobu jednoho celého biologického cyklu. Dále navrhuji doplnění biologického hodnocení o podrobné vyhodnocení migračních tras ptáků a netopýrů, včetně posouzení funkčnosti nadregionálního biokoridoru Čunkovský potok – Pařezitý – Roštejn a kumulativních vlivů více akceleračních oblastí v širším území. Současně navrhuji úplné posouzení vlivů na EVL Chýnovská jeskyně (CZ0314634) a soustavu Natura 2000 podle § 45i zákona č. 114/1992 Sb., o ochraně přírody a krajiny, včetně vyhodnocení rizik mortality ptáků a netopýrů. Pro případ, že významné negativní vlivy na biodiverzitu, migrační prostupnost krajiny a zvláště chráněné ruhy nebudou spolehlivě vyloučeny, navrhuji vypuštění akcelerační oblasti AOV50 – Obrataň a souvisejícího územního opatření z návrhu Změny č. 2 Územního rozvojového plánu ČR. 32. Nepřiměřené zásahy do krajinného rázu Dokumentace sama připouští, že VTE budou novými dominantami viditelnými na velké vzdálenosti a mohou narušit pohledové vazby na hrad Kámen, hrad Choustník, hrad Šelmberk a tvrz Sudkův Důl. Současně nejsou dostatečně vyhodnoceny dopady na krajinné oblasti Pacovsko a Táborsko- oběslavsko ani na pohledové horizonty Josafatského údolí. Dokumentace nehodnotí kumulovaný vliv všech 4 AOV47-50, chybí vizualizace dálkových pohledů a konkrétní hodnocení dopadů na kulturní a duchovní hodnoty území. Omezení výšky VTE na 250m a prezentace tohoto omezení jako zmírňujícího opatření dle SEA a UO, přičemž právě tato výška je základní příčinou zničení místního krajinného rázu, je absurdní. Návrh je v rozporu s § 12 zákona č. 114/1992 Sb., o ochraně přírody a krajiny. Návrh řešení: Navrhuji doplnění podrobného hodnocení krajinného rázu, dálkových pohledů a kumulativních vizuálních dopadů větrných elektráren v širším území, zejména ve vztahu k hradu Kámen, hradu Choustník, hradu Šelmberk, tvrzi Sudkův Důl a významným krajinným horizontům Josafatského údolí. Dále navrhuji zpracování realistických vizualizací z obcí, vyhlídkových míst, kulturních památek a pohledových os, včetně vyhodnocení souběhu akceleračních oblastí AOV47–AOV50 a jejich společného vlivu na charakter historické kulturní krajiny. Současně navrhuji doplnění posouzení vlivů na krajinné oblasti Pacovsko a Táborsko-Soběslavsko podle § 12 zákona č. 114/1992 Sb., o ochraně přírody a krajiny, včetně vyhodnocení dopadů na dálkové pohledy a krajinné dominanty. Pro případ, že významné negativní dopady na krajinný ráz a kulturně-historické hodnoty území nebudou spolehlivě vyloučeny, navrhuji vypuštění akcelerační oblasti AOV50 – Obrataň a souvisejícího územního opatření z návrhu Změny č. 2 Územního rozvojového plánu ČR. **PŘIPOMÍNKY K AKCELERAČNÍM OBLASTEM AOV47 + AOV48 + AOV49 + AOV50** 33–36. Absence kumulativních a synergických vlivů Dokumentace nehodnotí souběžné působení akceleračních oblastí AOV47, AOV48, AOV49 a AOV50, přestože společně vytvářejí souvislý pás větrných elektráren v krajině. Chybí vyhodnocení souběhu hluku, světelného znečištění, překážkového leteckého značení, fragmentace (devastace) lesů a krajiny a souběhu s koridorem vedení V406/407 Kočín–Mírovka. Návrh je v rozporu se zák. č. 100/2001 Sb., o posuzování vlivů na životní prostředí (zejména s § 10g), a se směrnicí 2001/42/ES. Dále chybí vyhodnocení zablokování územního rozvoje obcí a jejich obklíčení plánovanou výstavbou. Návrh řešení: Požaduji doplnění plného kumulativního a synergického posouzení všech akceleračních oblastí AOV47–AOV50	

Poř. č.	Připomínkové místo	Číslo jednací	Článek	AO	Připomínka	Vyhodnocení
					včetně souběhu s koridorem V406/407 Kočín–Mírovka, případně vypuštění všech akceleračních oblastí AOV47–AOV50 a souvisejících územních opatření z návrhu Změny č. 2 Územního rozvojového plánu ČR. 37–40. Rizika pro bezpečnost, letectví a IZS V území se nachází jev ÚAP 119 – Zájmové území Ministerstva obrany, který podmiňuje umisťování vysokých staveb dalším posouzením. UO neobsahuje vyhodnocení vlivu na letecký provoz. Dokumentace současně nehodnotí dopady souvislého pásu VTE na zásahy vrtulníků integrovaného záchranného systému v lesním území. Nalézá se zde pásmo nízkého přeletu TSA 27 a to v bezprostřední blízkosti, v k.ú. Chválkov u KnL. dokonce v přímém dotyku. Postup je v rozporu se zákonem č. 49/1997 Sb., o civilním letectví, a se zákonem č. 239/2000 Sb., o integrovaném záchranném systému. Návrh řešení: Požaduji doplnění odborného posouzení vlivů akcelerační oblasti na bezpečnost leteckého provozu, obranu státu a fungování integrovaného záchranného systému, zejména s ohledem na jev ÚAP 119 – Zájmové území Ministerstva obrany. Dále navrhuji vyhodnocení dopadů souvislého pásu větrných elektráren na zásahy vrtulníků integrovaného záchranného systému, letecké hašení lesních požárů, zdravotnickou záchrannou službu a další složky IZS v lesním území. Současně navrhuji doplnění závazných stanovisek Ministerstva obrany, Úřadu pro civilní letectví, Řízení letového provozu ČR a složek IZS k umístění větrných elektráren v dotčeném území. Pro případ, že uvedené vlivy nebudou spolehlivě vyloučeny, požaduji vypuštění všech akceleračních oblastí AOV47–AOV50 a souvisejících územních opatření z návrhu Změny č. 2 Územního rozvojového plánu ČR. 41–44. Nesouhlas obcí a veřejnosti Dotčené obce přijaly nesouhlasná usnesení s vymezením akceleračních oblastí. Současně proběhlo referendum ve městě Černovice, které vyjádřilo nesouhlas občanů s výstavbou VTE. V obci Radenín byla podána petice proti vymezení AOV podepsaná 251 občany. Současně byla podána petice na Jihočeský kraj a Kraj Vysočinu za všechny čtyři akcelerační oblasti AOV47–AOV50 s přibližně 3.500 podpisy, což potvrzuje zásadní nesouhlas veřejnosti i samospráv, lze shrnout, že minimálně 2/3 trvale hlášených obyvatel celé oblasti jsou proti zřízení AOV47 plus uživatelé a vlastníci nemovitostí v území. Tvorba návrhu proběhla bez účasti obcí a veřejnosti, lhůta poskytnutá k připomínkám je zcela neadekvátní. Návrh je tak v rozporu s principem samosprávy a požadavky Aarhuské úmluvy. Návrh řešení: Požaduji respektování principu samosprávy a vypuštění akceleračních oblastí AOV47–AOV50 a souvisejících územních opatření z návrhu Změny č. 2 Územního rozvojového plánu ČR. **PŘIPOMÍNKY K AKCELERAČNÍM OBLASTEM AOV24 + AOV47 + AOV48 + AOV49 + AOV50** 45–49. Nepřezkoumatelnost návrhu Návrh pracuje pouze s modelovým předpokladem umístění větrných elektráren bez konkrétního rozmístění staveb a související infrastruktury. Bez znalosti konkrétní polohy nelze objektivně vyhodnotit hluk, dopady na veřejné zdraví, krajinný ráz ani dopady na obyvatele. Vyhodnocení vlivu SEA je proto naprosto formální. Návrh je proto nepřezkoumatelný podle § 172 zákona č. 500/2004 Sb., správní řád. Návrh řešení: Požaduji doplnění variant a modelů rozmístění větrných elektráren, přístupových komunikací a související infrastruktury, případně vypuštění všech akceleračních oblastí AOV24 + AOV47 + AOV48 + AOV49 + AOV50 a souvisejících územních opatření z návrhu Změny č. 2 Územního rozvojového plánu ČR. 50–54. Nepřípustné odkládání posouzení vlivů Klíčové vlivy na veřejné zdraví, hluk, vibrace, flicker efekt, ptáky a netopýry nejsou posouzeny nyní, ale až v budoucích navazujících řízeních nebo v monitoringu po realizaci záměru. Tím dochází k přenesení podstatných otázek mimo fázi SEA, kdy již nebude možné ovlivnit samotné vymezení území. Postup je v rozporu se zásadou prevence a se zákonem č. 100/2001 Sb. Návrh řešení: Požaduji doplnění posouzení vlivů již ve fázi SEA, zejména v oblasti veřejného zdraví, hluku, flicker efektu a vlivů na biodiverzitu. Případně vypuštění všech akceleračních oblastí AOV24 + AOV47 + AOV48 + AOV49 + AOV50 a souvisejících územních opatření z návrhu Změny č. 2 Územního rozvojového plánu ČR. 55–59. Nedostatečné posouzení vlivů na veřejné zdraví Dokumentace neobsahuje konkrétní akustickou studii ani posouzení infrazvuku, amplitudové modulace a stroboskopického efektu. Současně připouští obytnou nebo rekreační zástavbu ve vzdálenostech okolo 500 m od hranic AOV, přičemž ve velmi mnoha případech se zejména obytné nebo rekreační objekty nacházejí	

Poř. č.	Připomínkové místo	Číslo jednací	Článek	AO	Připomínka	Vyhodnocení
					přímo na hranici akceleračních oblastí nebo ve vzdálenostech kratších než 500 m. Dokumentace současně nehodnotí kumulativní zdravotní dopady souběhu více akceleračních oblastí AOV47–AOV50 na obyvatele dotčených obcí. Návrh je v rozporu se zákonem č. 258/2000 Sb., o ochraně veřejného zdraví, a s nařízením vlády č. 272/2011 Sb. Návrh řešení: Požaduji zpracování plného hodnocení zdravotních rizik (HRA), detailní akustické studie a posouzení infrazvuku, vibrací, amplitudové modulace a flicker efektu. Současně požaduji stanovení minimální odstupové vzdálenosti větrných elektráren od zastavitelného území, obytné a rekreační zástavby v rozsahu nejméně šestinásobku celkové výšky větrné elektrárny (6× výška VTE), nejméně však vždy 1km, a to s ohledem na princip předběžné opatrnosti a ochranu veřejného zdraví. Pro případ, že uvedená odstupová vzdálenost nebude stanovena, požaduji vypuštění všech akceleračních oblastí AOV24 + AOV47 + AOV48 + AOV49 + AOV50 a souvisejících územních opatření z návrhu Změny č. 2 Územního rozvojového plánu ČR. <u>60–64. Nedostatečné odůvodnění výběru lokality</u> Dokumentace vůbec nevysvětluje, proč byla zvolena právě krajina s velmi vysokým podílem lesa, kvalitní zemědělské půdy a kulturních, přírodních a zejména krajinných hodnot a vůbec dané území, co bylo (objektivně a konkrétně specifikováno) vlastně podkladem a důvodem pro volbu dané lokality. Současně nejsou porovnány méně konfliktní varianty ani brownfieldy, přestože samotný ÚRP ČR deklaruje preferenci narušených území. Postup je v rozporu s principem minimalizace dopadů a s § 172 správního řádu. Návrh řešení: Požaduji vypuštění všech akceleračních oblastí AOV24 + AOV47 + AOV48 + AOV49 + AOV50 a souvisejících územních opatření z návrhu Změny č. 2 Územního rozvojového plánu ČR. <u>65–69. Dopady na majetek a infrastrukturu</u> SEA nesprávně hodnotí vlivy na hmotné statky jako nulové, přestože lze očekávat zatížení místních komunikací, pokles hodnoty nemovitostí a zásahy do obecní infrastruktury. Pozemky a budovy v okolí VTE budou zcela znehodnoceny, když hlavní devizou jejich tržní hodnoty je právě zdejší naprostý klid a zachovalá krajina. V území se nachází i vodohospodářská infrastruktura, včetně vodojemů a vrtů, jejichž ochrana nebyla posouzena. Dokumentace ignoruje FVE (např. v části obce Mnich Chválkov v bezprostřední blízkosti hranice AOV47). Místní a krajské komunikace nejsou uzpůsobeny na nezbytný rozsah plánované výstavby. Dochází tak k nepřiměřenému zásahu do vlastnických práv podle čl. 11 Listiny základních práv a svobod. Návrh řešení: Navrhuji doplnění podrobného posouzení dopadů větrných elektráren na hmotné statky, místní komunikace, technickou a vodohospodářskou infrastrukturu, včetně vodojemů, vodovodních řadů a dalších zařízení sloužících k zásobování obyvatel pitnou vodou. Dále navrhuji vyhodnocení dopadů přepravy nadrozměrných komponent na stav silnic nižších tříd, mostů a obecních komunikací, včetně návrhu konkrétních opatření k ochraně infrastruktury a majetku obcí. Současně navrhuji doplnění posouzení vlivů na hodnotu nemovitostí, kvalitu bydlení a výkon vlastnických práv obyvatel dotčeného území podle čl. 11 Listiny základních práv a svobod. Pro případ, že významné negativní dopady na majetek, infrastrukturu a vlastnická práva nebudou spolehlivě vyloučeny, navrhuji vypuštění všech akceleračních oblastí AOV24 + AOV47 + AOV48 + AOV49 + AOV50 a souvisejících územních opatření z návrhu Změny č. 2 Územního rozvojového plánu ČR. <u>70–74. Rozpor s principem minimalizace dopadů a veřejným zájmem, rozpor s ústavním pořádkem</u> Akcelerační oblasti mají být podle odůvodnění ÚRP ČR vymezovány v územích s nízkým konfliktním potenciálem. AOV24 + AOV47 + AOV48 + AOV49 + AOV50 vykazují vysoce konfliktní střety s ochranou vod, lesa, ZPF, biodiverzity, krajinného rázu i veřejného zdraví. Návrh proto neprokazuje proporcionalitu zásahu ani převahu veřejného zájmu nad negativními dopady. Nadto veřejný zájem na stavbě VTE a navíc takovýmto způsobem není nikde výslovně definován. AOV a UO neodůvodněně zvýhodňují jednu skupinu subjektů před jinými konkrétně investory VTE před občany a obyvateli zasažených obcí a vlastníky nemovitostí, což je v rozporu zejména s čl. 3 odst.1, čl. 4 odst. 3,4, čl. 7, čl. 8, čl. 101 odst.1. Ústavy ČR. Návrh řešení: Požaduji doplnění řádného vyhodnocení proporcionality zásahu do území a prokázání převahy veřejného zájmu nad negativními dopady na životní prostředí, krajinu, veřejné zdraví a majetková práva obyvatel. Současně požaduji doplnění variantního posouzení méně konfliktních lokalit, včetně brownfieldů a území s nižším střetem s ochranou vod, lesa, zemědělského půdního fondu, biodiverzity a krajinného rázu. Dále požaduji přepracování návrhu tak, aby akcelerační oblasti byly vymezovány pouze v územích s prokazatelně nízkým konfliktním potenciálem v souladu s odůvodněním ÚRP ČR a principem minimalizace dopadů. Pro případ, že proporcionalita zásahu a převaha veřejného zájmu nebudou spolehlivě	

Poř. č.	Připomínkové místo	Číslo jednací	Článek	AO	Připomínka	Vyhodnocení
					prokázány, požaduji vypuštění všech akceleračních oblastí AOV24 + AOV47 + AOV48 + AOV49 + AOV50 a souvisejících územních opatření z návrhu Změny č. 2 Územního rozvojového plánu ČR. 75–79. Nedostatečnost zmírňujících opatření Stanovená opatření jsou převážně obecná, formální a deklaratorní, například omezení výšky VTE na 200 nebo 250 m, a zejména odporující zjištěním v rámci SEA. Dokumentace neobsahuje konkrétní opatření pro ochranu obyvatelstva před hlukem, dalšími výše uvedenými fyzikálními jevy, světelným znečištěním nebo pro zachování migrační prostupnosti krajiny. Závěr o dostatečnosti opatření je proto nepodložený a v rozporu se zákonem č. 100/2001 Sb. Návrh řešení: Navrhuji doplnění konkrétních a závazných zmírňujících opatření pro ochranu obyvatelstva před hlukem, infrazvukem, amplitudovou modulací, vibracemi, stroboskopickým efektem a světelným znečištěním. Dále navrhuji doplnění opatření pro zachování migrační prostupnosti krajiny, ochranu ptáků a netopýrů a omezení kumulativních dopadů více akceleračních oblastí v širším území. Současně navrhuji stanovení jasných podmínek pro monitoring, kontrolu a vyhodnocování dopadů nezávislými odbornými institucemi, nikoliv pouze provozovateli větrných elektráren. Dále navrhuji stanovení minimální odstupové vzdálenosti větrných elektráren od obytné a rekreační zástavby v rozsahu nejméně šestinásobku celkové výšky větrné elektrárny (6× výška VTE), nejméně však vždy 1km. Pro případ, že účinná a konkrétní zmírňující opatření nebudou doplněna a jejich funkčnost spolehlivě prokázána, navrhuji vypuštění všech akceleračních oblastí AOV24 + AOV47 + AOV48 + AOV49 + AOV50 a souvisejících územních opatření z návrhu Změny č. 2 Územního rozvojového plánu ČR. 80–84. Vnitřní rozpory a nedostatečný monitoring SEA současně tvrdí, že kumulativní vlivy nebyly zjištěny, ale zároveň připouští jejich existenci při souběhu více AOV. Monitoring je nepřípustně navržen až po realizaci záměru a převážně v režii provozovatelů. Dokumentace je proto vnitřně rozporná a nepřezkoumatelná. Návrh řešení: Navrhuji doplnění nezávislého a transparentního systému monitoringu, který bude prováděn již před realizací záměru a následně i v průběhu provozu větrných elektráren. Dále navrhuji, aby monitoring nebyl zajišťován pouze provozovateli větrných elektráren, ale také nezávislými odbornými institucemi a orgány ochrany přírody, veřejného zdraví a životního prostředí. Současně navrhuji doplnění konkrétních metodik, rozsahu a kontrolních mechanismů monitoringu hluku, infrazvuku, mortality ptáků a netopýrů, migračních tras, krajinného rázu a kumulativních vlivů. Pro případ, že nebude zajištěn nezávislý, odborný a přezkoumatelný monitoring vlivů záměru, navrhuji vypuštění všech akceleračních oblastí AOV24 + AOV47 + AOV48 + AOV49 + AOV50 a souvisejících územních opatření z návrhu Změny č. 2 Územního rozvojového plánu ČR. 85–89. Absence variantního řešení Dokumentace neposuzuje alternativní lokality ani modely a varianty rozmístění, počtu či výšky VTE. Není prokázáno, že navržená varianta představuje řešení s nejmenšími dopady na životní prostředí a obyvatele. Není ani tvrzen a prokazován veřejný zájem zřízení AOV. Postup je v rozporu se směrnicí 2001/42/ES a zákonem č. 100/2001 Sb. Návrh řešení: Navrhuji doplnění variantního posouzení akcelerační oblasti, včetně alternativních lokalit, jiného rozmístění větrných elektráren, nižšího počtu staveb a variant s menší výškou větrných elektráren. Dále navrhuji vyhodnocení méně konfliktních řešení, zejména využití brownfieldů, narušených území a lokalit s nižším střetem s ochranou přírody, krajinného rázu, veřejného zdraví a obytné zástavby. Současně navrhuji doplnění srovnávací analýzy jednotlivých variant z hlediska dopadů na životní prostředí, veřejné zdraví, biodiverzitu, krajinný ráz a majetková práva obyvatel. Pro případ, že nebude prokázáno, že navržená varianta představuje řešení s nejmenšími dopady na životní prostředí a obyvatele, navrhuji vypuštění všech akceleračních oblastí AOV24 + AOV47 + AOV48 + AOV49 + AOV50 a souvisejících územních opatření z návrhu Změny č. 2 Územního rozvojového plánu ČR. 90–94. Nepřiměřenost zásahu do území Navržené řešení představuje brutální zásah do charakteru krajiny, kvality života obyvatel i majetkových práv a narušení jejich legitimního očekávání, že tyto hodnoty budou zachovány. Nebylo prokázáno (dokumentace se tím ani nezabývá), že negativní dopady nelze dosáhnout jiným, méně konfliktním řešením. Návrh tak nesplňuje princip proporcionality vyžadovaný správním právem i judikaturou správních soudů. Návrh řešení: Navrhuji doplnění řádného posouzení proporcionality zásahu do území, včetně vyhodnocení dopadů na krajinný ráz, kvalitu života obyvatel, veřejné zdraví, majetková práva a charakter venkovského prostředí. Dále navrhuji prokázání, že sledovaného veřejného zájmu nelze dosáhnout jiným, méně konfliktním řešením s nižšími dopady na obyvatele a životní prostředí. Současně navrhuji doplnění	

Poř. č.	Připomínkové místo	Číslo jednací	Článek	AO	Připomínka	Vyhodnocení
					variantního řešení a vyhodnocení méně zatěžujících alternativ v souladu s principem proporcionality a minimalizace zásahů do práv obyvatel. Pro případ, že proporcionalita zásahu a nezbytnost navrženého řešení nebudou spolehlivě prokázány, navrhuji vypuštění všech akceleračních oblastí AOV24 + AOV47 + AOV48 + AOV49 + AOV50 a souvisejících územních opatření z návrhu Změny č. 2 Územního rozvojového plánu ČR. 95–99. Riziko lesních požárů a omezení možností hašení AOV24 + AOV47 + AOV48 + AOV49 + AOV50 se z významné části nacházejí v lesních porostech nebo v jejich bezprostřední blízkosti. Dokumentace SEA však vůbec nehodnotí rizika vzniku a šíření lesních požárů ani dopady souvislého pásu větrných elektráren na možnosti zásahu jednotek požární ochrany a integrovaného záchranného systému. Dokumentace současně nehodnotí kumulativní dopad souvislého pásu cca 88 větrných elektráren v AOV47–AOV50 na krizové řízení a požární bezpečnost krajiny. V podmínkách probíhající klimatické změny a narůstajícího rizika sucha představuje rozsáhlá industrializace lesních hřebenů významné zvýšení požárního rizika v území. Návrh je v rozporu se zásadou prevence podle § 2900 občanského zákoníku, s požadavky zákona č. 133/1985 Sb., o požární ochraně, a s požadavkem řádného vyhodnocení rizik podle zákona č. 100/2001 Sb., o posuzování vlivů na životní prostředí. Návrh řešení: Požaduji doplnění podrobného posouzení požárních rizik, možností zásahu HZS a dopadů souvislého pásu větrných elektráren na letecké hašení lesních požárů, krizové řízení a evakuaci obyvatel. Současně požaduji stanovisko HZS a odborné vyhodnocení dostupnosti území pro zásahovou techniku v podmínkách rozsáhlých lesních požárů. Pro případ, že uvedená rizika nebudou spolehlivě vyloučena, požaduji vypuštění akceleračních oblastí AOV24 + AOV47 + AOV48 + AOV49 + AOV50 a souvisejících územních opatření z návrhu Změny č. 2 Územního rozvojového plánu ČR. 100. Procesní vada – neúplné zveřejnění koordinačního výkresu Proces zveřejnění návrhu Změny č. 2 ÚRP vykazuje vady, neboť koordinační výkres nebyl zveřejněn v úplné podobě a chybí zde údaje k identifikaci katastrálních parcel k přesnému určení hranice AOV. Ve zveřejněné dokumentaci absentovaly záměry FVE, přestože představují významnou součást navrhovaného využití území a mají zásadní význam pro posouzení kumulativních a synergických vlivů. Veřejnosti tak nebyla umožněna řádná orientace v návrhu ani efektivní uplatnění připomínek, čímž mohlo dojít ke zkrácení procesních práv veřejnosti. Návrh řešení: Požadujeme vypořádání této procesní vady v souladu se zásadou ochrany práv veřejnosti a transparentnosti procesu pořizování opatření obecné povahy.	
9487.	Tuček Jaroslav	MMR-46817-2026-81	99czzg	AOV83	**Text připomínky** **Odůvodněni uplatněné připomínky.** **1.Direktivní vymezeni AOV** Podatel se domnívá, že není nezbytné (a neplyne to ani ze směrnice EU RED III), aby akcelerační oblasti pro VTE (dále jen ,,AOV") byly vymezeny direktivně na celostátní úrovni. je naprosto dostačující, když by Změna č. 2 Územního rozvojového plánu (dále jen ,,Změna č. 2°') dala obcím povinnost, aby prověřily možnosti vymezeni AOV v územních plánech. Na základě tohoto pokynu by samosprávy znalé místních poměrů po dohodě s občany vymezily vhodné lokality pro VTE. Díky tomu by byly zohledněny s potřebnou pečlivostí a v nutné podrobnosti zásahy do veřejných zájmů, které není možné na úrovni Změny č. 2 zhodnotit, neboť to její velké měřítko neumožňuje. **2. Diskriminační vymezeni AOV** Ve Změně č. 2 ÚRP není dostatečně vysvětleno, proč je třeba vymezit akcelerační oblasti právě tak, jak to činí Změna č. 2, jinými slovy není pochopitelné, proč právě počet AOV, se kterým Změna č, 2 počítá, povede ke splnění klimatických a energetických cílů a proč vymezeni jiné oblasti již není zapotřebí nebo proč by klimatické a energetické cíle nemohly být plněny i bez AOV83, když není ke splněni těchto cílů (které ani nejsou ve Změně č. 2 specifikovány) zapotřebí ani o jednu AOV více.	**Akceptováno částečně.** Akcelerační oblast AOV83 Chorušice byla zmenšena. Akcelerační oblasti byly vymezeny na celostátní úrovni v Z2 ÚRP na základě Zadání Z2 ÚRP schváleného Vládou ČR. Vymezení akceleračních oblastí proběhlo na základě biologického posouzení konkrétních území podle § 11 odst. 3 resp. 4 ZOZE, jehož výsledky spolu s výsledky vyhodnocení vlivů na životní prostředí (SEA, Příloha č. 5 k odůvodnění Z2 ÚRP) byly zapracovány do návrhu Změny č. 2 ÚRP. Oblasti, u nichž autorizované osoby identifikovaly významné negativní nebo kumulativní vlivy, byly ze Z2 ÚRP vyloučeny (odůvodnění Z2 ÚRP, odst. 32). Zpracování VVURÚ odpovídá obsahem i strukturou požadavkům obsaženým v příloze č. 4 stavebního zákona, včetně posouzení kumulativních a synergických vlivů. Ve VVURÚ (včetně SEA) byly posuzovány akcelerační oblastí, nikoliv konkrétní záměry, a podrobnost odpovídá měřítku ÚRP a územních opatření. Vymezení akcelerační oblasti v ÚRP nezakládá právo na výstavbu VTE ani nevylučuje jiné využití území. Při vymezení akceleračních oblastí nelze předjímat konkrétní technické parametry či přesné umístění záměrů OZE. Obavy z

Poř. č.	Připomínkové místo	Číslo jednací	Článek	AO	Připomínka	Vyhodnocení
					Lokalita, kde je AOV83 přitom není nijak výjimečná z hlediska potenciálu pro VTE (nebo alespoň není ve Změně č. 2 přesvědčivě popsáno, proč se AOV83 svým větrným potenciálem tak výrazně odlišuje od dalších oblastí, kde AOV vymezeny nebyly). Lze tedy předpokládat, že existují i jiné shodné oblasti, kde však z nejasných důvodů AOV nebyly vymezeny. To považuje podatel za diskriminační. Diskriminovány jsou i samosprávy, na jejichž území jsou AOV vymezeny. Vymezeni AOV totiž představuje jakousi stavební uzávěru, kdy obec nemůže v dotčeném území měnit územní plán podle svých potřeb, ale musí respektovat vymezenou AOV. Vedle toho pak nebudou investoři VTE motivováni, aby s obci uzavřeli férovou plánovací smlouvu a poskytli obci a jejím občanům dostatečné kompenzace za negativní dopady provozu VTE. Záměry VTE povolované v AOV totiž budou protežovány a jejich výstavba výrazně usnadněna. Tato diskriminace přímo ovlivňuje i občany samospráv. **3. Nedostatečné posouzeni vlivů** Vymezeni AOV s největší pravděpodobností povede k tomu, že záměry VTE v nich umisťované budou upřednostňovány a nedojde už nikdy k řádnému posouzení jejich negativních dopadů na životní prostředí, na zdraví a životy lidi. Proto by mělo být vyhodnoceni vlivů Změny č. 2 a územního opatřeni pro AOV83 extrémně podrobné a kvalitní, prakticky na úrovni EIA. Překážkou pro takové podrobné posouzeni je ale fakt, že je měřítko Územního rozvojového plánu příliš velké a neumožňuje skutečně posoudit dopady vymezení AOV(jiné by to bylo na úrovni územního plánu, resp. v procesu EIA se znalostí konkrétního záměru). Vzhledem k tomu, že na vymezeni akceleračních oblastí naváže zrychlené a zjednodušené povolovací řízeni před Dopravním a energetickým stavebním úřadem (DESÚ), v rámci kterého bude úřad prakticky pouze ověřovat, zda jsou záměry v souladu s vágními a nicneříkajícími podmínkami územního opatřeni AOV83. V souladu s těmito obecnými podmínkami ale budou téměř jakékoliv záměry, což znamená, že vlivy VTE realizovaných v AOV83 nebudou nikdy reálně posouzeny. Podatel se domnívá, že je nezbytné, aby všechny vlivy VTE byly skutečně a podrobně posouzeny. Vágní posouzeni Změny č. 2 nebo územního opatřeni AOV83 je naprosto nedostatečné. Podatel se domnívá, že vadné posouzení dopadů VTE může mít nejen přímý vliv na jeho zdraví včetně psychické pohody, ale také to může ovlivnit socioekonomický rozvoj obce, ve které žije. Podatel ještě připomíná, že nedošlo ke kumulativnímu zhodnoceni vlivů v důsledku vymezeni tří AOV v těsné blízkosti (AOV82, AOV83 a AOV84). **4. Zanedbatelné pozitivní vlivy vymezení AO** V odůvodnění Změny č. 2 ani územního opatření není možné dohledat vyčísleni přínosu AOV83 pro sníženi energetické závislosti anebo sníženi produkce CO_2. Ve vyhodnocení vlivů územního opatřeni AOV83 se ale uvádí k pozitivním vlivům (přínosům) vymezeni AOV a realizace VTE: „Zanedbatelný až mírně pozitivní vliv k ochraně klimatu uplatnění AO se uplatní v globálním měřítku, tedy i z hlediska přeshraničního působení" V dokumentaci Změny č. 2 a územního opatřeni je tedy přiznáno, že přínosy VTE realizovaných v AOV83 budou zanedbatelné, byt' chybí konkrétní čísla. V takové situaci není pochopitelné, jak mohl zájem na vymezení AOV83 převážit nad ostatními konkrétně specifikovanými veřejnými zájmy, které naopak	negativních vlivů hluku a stroboskopického efektu řeší podmínky stanovené ve všech územních opatřeních pro akcelerační oblasti pro VTE, které ukládají zpracování hlukové studie, studie působení stroboskopického efektu, včetně minimalizace shadow flicker efektu. V případě, že by záměr nesplňoval zákonné hygienické limity (nařízení vlády č. 272/2011 Sb., o ochraně zdraví před nepříznivými účinky hluku a vibrací) a současně podmínky v územním opatření, nemůže být povolen. Jedním z podkladů pro zpracování Z2 ÚRP byl dokument Akcelerační oblasti, předvýběr ploch k výstavbě VTE, Screening území ČR z hlediska ochrany krajinného rázu (Roman Bukáček, Simona Vondráčková, 2025). Při vymezování akceleračních oblastí byl krajinný ráz dále prověřován, a to s ohledem na hodnoty území. Vlivy na krajinný ráz pak byly dále vyhodnoceny v rámci VVURÚ, a to jak z hlediska navrhovaného souboru akceleračních oblastí jako celku, tak pro jednotlivá území v kartách akceleračních oblastí, které obsahují i mapy viditelnosti (Příloha SEA). Podmínky v územních opatřeních pak dále omezují barevné řešení doprovodných staveb a rozsah trvalých terénních úprav. Samotný způsob vymezení akceleračních oblastí na základě podkladů (biologická posouzení, mapy citlivosti ptáků vůči výstavbě VTE zpracované ČSO, území významná pro netopýry dle podkladů ČESON, biotopy zvláště chráněných druhů velkých savců a další) a nařízení vlády č. 507/2025 Sb. minimalizuje vliv na složky životního prostředí. Pro všechny akcelerační oblasti jsou současně pořizována územní opatření, která obsahují opatření stanovená na základě biologických posouzení. Tato opatření dále zmírňují negativní vlivy, které nebylo možné vyloučit vymezením akcelerační oblasti. Podmínky v územních opatřeních zahrnují ochranu prvků lokálního ÚSES a všech biokoridorů, ochranu biotopů, ZPF a PUPFL, dále povinnost biologického dozoru, monitoring mortality ptáků a netopýrů, detekční systémy a další podmínky specifické vzhledem ke konkrétní akcelerační oblasti. V souvisejících územních opatření jsou stanoveny podmínky, které zajišťují ochranu protierozních opatření, funkčních melioračních zařízení, vodních toků a ploch a rovněž omezující možné terénní úpravy. Vzhledem k charakteru a rozsahu potenciálních záměrů se při naplnění podmínek nepředpokládá realizace zpevněných ploch v takovém rozsahu, který by mohl významně ovlivnit vodní režim v rámci akceleračních oblastí. V souladu s požadavky vodního zákona se v rámci procesu povolování záměru bude vyjadřovat vodoprávní úřad. Významné ovlivnění mikroklimatu se u akceleračních oblastí pro VTE ani FVE nepředpokládá. Ochrana ZPF je řešena v souvisejících územních opatřeních. Podmínkami je zajištěno, že nebudou vznikat neobhospodařovatelné zbytkové zemědělské pozemky ani pozemky bez přístupu k veřejně přístupné pozemní

Poř. č.	Připomínkové místo	Číslo jednací	Článek	AO	Připomínka	Vyhodnocení
					výstavba VTE ovlivni výrazně (byť to nekvalitně zpracované vyhodnocení Změny Č. 2 a územního opatřeni nepřiznává). Dále se ve vyhodnoceni územního opatřeni AOV83 uvádí: “Vlivy na ovzduší v době výstavby zanedbatelné (prašnost při přesunu zemin, emise ze spalováni PHM, sekundární prašnost), v době provozu mírně pozitivní z důvodu náhrady spalovacích zdrojů při výrobě el. energie." Vzhledem k tomu, že se ve vyhodnoceni uvádí, že vliv AOV83 na ochranu klimatu bude zanedbatelný, bude logicky zanedbatelný rozsah, ve kterém VTE realizované v AOV83 nahradí spalovací zdroje. Změna č. 2 ani územní opatření tento závěr nevyvrací, neobsahuji totiž vyčíslení toho, v jak velkém rozsahu VTE realizované v AOV83 nahradí spalovací zdroje a jaký přesně vliv bude mít tato náhrada na cíle sledované Změnou č. 2, tedy sníženi energetické závislosti ČR a sníženi produkce CO2. Je také třeba řádně vyhodnotit, proč těchto cílů nelze dosáhnout jinými způsobí (zvýšeni počtu bloků JEDU, popř. JETE, rozvoj vodíkové infrastruktury v souladu s Vodíkovou strategii ČR, větší důraz na rozvoj FVE). Proto ani blíže nespecifikovaná náhrada spalovacích zdrojů není důvod, proč by měl zájem na vymezení AOV83 převážit nad jinými zájmy v území. **5. Výška VTE a rozloha AO** Ve Změně č. 2 ani v územním opatřeni pro AOV83 není vysvětleno, proč byla zvolena právě tato rozloha AO a proč má AOV právě tyto konkrétní hranice a proč právě toto vymezeni AOV povede ke splněni cílů Změny č. 2. jinými slovy není vysvětleno, proč nemůže být AO vymezena jiným způsobem tak, aby kupř. byly VTE umisťovány v dostatečné vzdálenosti od zastavěného území a zastavitelných ploch podle územních plánů (min 1,5 km) a není porovnáno, zda by toto jiné vymezení AOV třeba také nevedlo ke splněni cílů Změny č. 2. Podatel se domnívá, že to ale vzhledem k nespecifičnosti cílů Změny č. 2 není ani možné, proto by také vůbec neměla být aov83 vymezena. **6.Hluková zátěž, vibrace a stroboskopický efekt** Podatel zásadně nesouhlasí s tím, že Změna č. 2 ani příslušné územní opatření vůbec neřeší negativní dopady hluku. Hluk totiž Změna č. 2 chápe jako normální integrální součást VTE, bez které to prostě nejde a je třeba se s tím smířit. Tento přistup nejlépe demonstruje přirovnáni hluku z VTE k v podstatě příjemnému „šumění |esa': které mohou zaregistrovat jen neurotické osoby. Podatel se proto domnívá, že hlukové vlivy nebyly zhodnoceny a ve skutečnosti to ani není možné bez znalosti konkrétního projektu. Podatel zdůrazňuje, že nepovažuje za dostatečné, aby byla hluková zátěž řešena až v hlukové studii zpracované investorem. Takový přistup není schopný zajistit reálnou ochranu lidského zdraví. Podatel dále nesouhlasí s tím, že vůbec nedošlo k posouzeni vlivů infrazvuku, nízkofrekvenčního hluku a vibraci, ačkoliv odborné studie upozorňují na rizika spojená s těmito doprovodnými jevy provozu VTE. Podatel se domnívá, že nebyl ani řádně zhodnocen vliv vibraci na nemovitosti. Stejně tak nebyl řádně posouzen z hlediska vlivů tzv. stroboskopický efekt, kdy se posouzeni zejména nezaměřilo na obtěžující dopady stroboskopického efektu. **7.Vlivy na krajinný ráz** Větrné elektrárny mají zásadní vlivy na krajinný ráz. Ve Vyhodnoceni vlivů územního opatření AOV83 se uvádí: „Z analýzy viditelnosti vyplývá, že hodnocené území se vyznačuje vysokou koncentraci kulturně-	komunikaci. Dále je v nich požadavek na upřednostní nižších tříd ochrany ZPF při realizaci záměrů OZE a je stanovena maximální plocha dlouhodobého nebo trvalého odnětí ZPF pro záměry OZE v celé akcelerační oblasti. Souhlas s odnětím ze ZPF bude vydán v navazujícím řízení dle stavebního zákona.

Poř. č.	Připomínkové místo	Číslo jednací	Článek	AO	Připomínka	Vyhodnocení
					historických hodnota zároveň velmi citlivým vztahem ke krajině Kokořínska a k ikonické dominantě Bezdězu. V bezprostředním okolí se uplatňuje kostel Nanebevzetí Panny Marie, kostel Sv. Jakuba Většího, fara, kaple Nejsvětější Trojice, zámek a historická venkovská zástavba. Ve vzdálenosti do 2 km navazuji kostel Sv. Martina, radnice, sokolovna a další objekty utvářej/cl obraz sídla. V širším území do 5 km a 15 km se pak prosazuje mimořádně bohatý soubor památek, včetně hradu Kokořín, hradu Houska, hradišť, kostelů, tvrzí, zámků a historických areálů. Rozhoduj/c/ hodnotou je zde ochrana vnitřní scenérie Kokořínska a nerušených výhledů na Bezděz. Současně je třeba zachovat obraz Mšena a jeho historického jádra v krajině, včetně vazeb na příjezdové komunikace, turistické trasy a další frekventovaná místa, odkud se uplatňuji ikonické pohledy na město i na širší krajinný rámec. Bezděz zde nepůsobí jen jako vzdálená dominanta, ale jako jeden z hlavních určuj/c/ch prvků krajinné identity celého prostoru." Jak je možné, že všechny tyto vlivy jsou hodnoceny jako zanedbatelné, když přitom VTE budou představovat novou dominantu, která jednoznačně výrazně ovlivní krajinu, to není ve Změně Č. 2 ani v územním opatření vysvětleno. Vliv VTE na krajinný ráz bude mít ještě další dopady - již napořád bude hodnota krajinného rázu snížena, takže bude možné do území umisťovat i další záměry, které by jinak kvůli ochraně krajinného rázu nebyly přípustné. **8. Další negativní vlivy AOV83:** Prostor pro individuální připomínky: lze doplnit např. obavy z negativního vlivu vymezení AOV na zvířata, na ekosystémy, na vodní poměry v území, na zemědělský půdní fond, na ekosystémy... 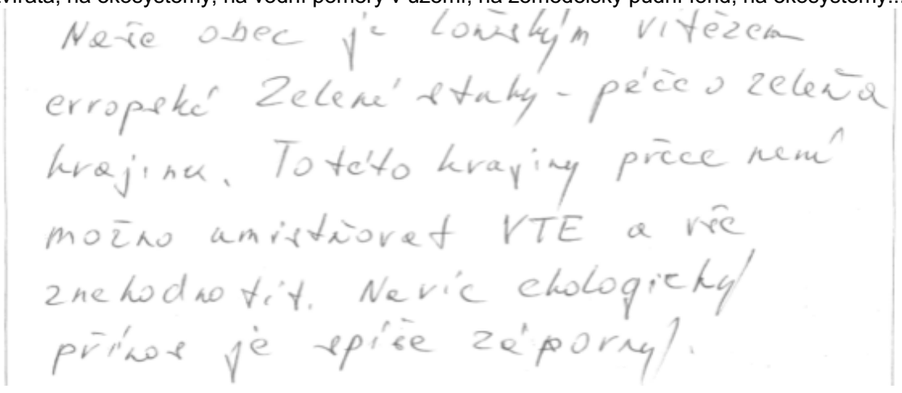 	
9488.	MTX Renewables a.s., TOR BAL s.r.o.	MMR-46818-2026-81	99czzw	AOV102	**Připomínky k návrhu Změny č. 2 ÚRP, k Vyhodnocení vlivů návrhu Změny č. 2 ÚRP na udržitelný rozvoj území a návrhu územního opatření pro akcelerační oblast AOV102 Zimní pole** **I Úvod** Podatel připravuje v území v rámci AOV102 Zimní pole záměr výstavby větrných elektráren („**VTE**“, nebo též „**Záměr**“). Podatel je proto osobou, jejíž práva jsou návrhem Změny č. 2 Územního rozvojového plánu („**návrh Změny č. 2 ÚRP**“) a navazujícího územního opatření pro AOV102 Zimní pole dotčena a uplatňuje připomínky: o k návrhu Změny č. 2 ÚRP, kterou se vymezuje akcelerační oblast AOV102 Zimní pole, o k Vyhodnocení vlivů návrhu Změny č. 2 ÚRP na udržitelný rozvoj území (SEA),	**Akceptováno částečně.** Podmínka čl. 3.2 písm. a) ÚO: podmínka povinného vypínání VTE ve dnech orby, sklizně a po pět následujících kalendářních dnů (čl. 3.2. písm a)) nebyla stanovena. Vymezení akceleračních oblastí proběhlo na základě biologického posouzení konkrétních území podle § 11 odst. 3 resp. 4 ZOZE, jehož výsledky spolu s výsledky vyhodnocení vlivů na životní prostředí (SEA, Příloha č. 5 k odůvodnění Z2 ÚRP) byly zapracovány do návrhu Změny č. 2 ÚRP. Oblasti, u nichž autorizované osoby identifikovaly významné negativní nebo kumulativní vlivy, byly ze Z2 ÚRP vyloučeny (odůvodnění Z2 ÚRP, odst. 32). Zpracování VVURÚ odpovídá obsahem i strukturou požadavkům přílohy č. 4 stavebního zákona, včetně

Poř. č.	Připomínkové místo	Číslo jednací	Článek	AO	Připomínka	Vyhodnocení
					o k návrhu opatření obecné povahy – územnímu opatření pro akcelerační oblast AOV102 Zimní pole („**ÚO**“). Připomínky směřují především proti neproporcionálním podmínkám ÚO, které **brání efektivnímu využití akcelerační oblasti pro účel, pro který je vymezována**, tedy pro urychlení využití obnovitelného zdroje energie ve smyslu § 2 písm. c) zákona č. 249/2025 Sb., o urychlení využívání obnovitelných zdrojů energie („**ZOZE**“). Podatel uplatňuje především následující připomínky: o k čl. 3.1 písm. a) ÚO: limit maximální výšky VTE 185 m je v rozporu s účelem ZOZE a unijní legislativou (zejm. Směrnicí Evropského parlamentu a Rady (EU) 2023/2413 ze dne 18. 10. 2023, tzv. „**RED III“**) a metodikami k hodnocení krajinného rázu; o k odůvodnění ÚO a v SEA chybí variantní posouzení výšky VTE; o k čl. 3.1 písm. o) ÚO: podmínka umístění VTE v minimální vzdálenosti 120 m od osy elektrického vedení je nepřiměřená a neodpovídá aktuálnímu znění energetického zákona; o k čl. 3.2 písm. a) ÚO: podmínka povinného vypínání VTE ve dnech orby, sklizně a po pět následujících kalendářních dnů je disproporcionální, jelikož nepřiměřeným způsobem omezuje provoz VTE; o k čl. 3.2 písm. c) a d) ÚO: podmínky povinného monitoringu ptáků a netopýrů s navazujícími provozními opatřeními lze označit za nadbytečné, jelikož dublují ochranu zajištěnou již jinými nástroji; o předpoklad maximálního instalovaného výkonu jedné VTE ve výši 5,0 MW použitý v odůvodnění ÚO je zastaralý a podhodnocuje potenciál AOV102; o stanovený minimální rozestup mezi jednotlivými věžemi o hodnotě 750 m je nepřiměřený; které Podatel v podrobnostech rozebírá a zdůvodňuje v následujících bodech tohoto podání, přičemž žádá, aby byly vypořádány ve vztahu k AOV102 a dále v kontextu celého návrhu Změny č. 2 ÚRP. **II Připomínky k podmínkám a zmírňujícím opatřením pro povolení, provedení a provoz záměrů OZE** II.1 K čl. 3.1 písm. a) ÚO: Limit maximální výšky VTE je v rozporu s účelem ZOZE, unijní legislativou (zejm. RED III) a metodikami k hodnocení krajinného rázu Podmínka v čl. 3.1 písm. a) Opatření obecné povahy pro akcelerační oblast AOV102 Zimní pole stanoví: *„Výška větrných elektráren (dále též „**VTE**“) v akcelerační oblasti **nepřesáhne 185,0 m**, měřeno od úrovně styku stožáru (tubusu) větrné elektrárny se základem po horní úvrať listů rotoru.“* Citovaná podmínka neodpovídá účelu národní ani unijní legislativy a je v rozporu s legislativou vytyčenými cíli v oblasti podpory rozvoje energie obnovitelných zdrojů energie („**OZE**“). Výchozím unijním legislativním dokumentem v oblasti akceleračních oblastí je RED III. Jedním z cílů této směrnice je dle jejího čl. 3 odst. 1 dosažení podílu **nejméně** 42,5 % energie z OZE na hrubé konečné spotřebě energie Unie do roku 2030 (zvýšení podílu by mělo ideálně činit 45 % energie z obnovitelných zdrojů na hrubé konečné spotřebě energie Unie v roce 2030). Recitály RED III, zejména bod (4), (5) a (9) označují tento cíl za reakci na klimatickou krizi, ruskou invazi na Ukrajinu a dopady pandemie COVID-19 a potřebu energetické nezávislosti EU. Důvodová	vyhodnocení vlivů na lokality soustavy Natura 2000 a posouzení kumulativních a synergických vlivů. Jde o hodnocení na úrovni koncepce, nikoli na úrovni konkrétních záměrů a tomu odpovídá i míra podrobnosti použitých podkladů. Při vymezování akceleračních oblastí byly zohledněny vlivy na krajinný ráz, které byly dále posuzovány v rámci VVURÚ, a to jak z hlediska navrhovaného souboru akceleračních oblastí jako celku, tak pro jednotlivé oblasti v kartách akceleračních oblastí (Příloha SEA). S ohledem na průběžné výsledky hodnocení vlivů na krajinný ráz byly některé akcelerační oblasti plošně redukovány a také docházelo ke snížení maximální možné výšky VTE v akceleračních oblastech z původní hodnoty 250 m na hodnotu nižší (nejčastěji 200 nebo 185 m).

Poř. č.	Připomínkové místo	Číslo jednací	Článek	AO	Připomínka	Vyhodnocení
					zpráva k ZOZE v obecné části (bod B a C) tento cíl zdůrazňuje a akcentuje potřebu urychlení využívání energie z OZE, především skrze vymezení akceleračních oblastí. Na národní úrovni lze zmínit Vnitrostátní plán ČR v oblasti energetiky a klimatu schválený usnesením vlády č. 690 ze dne 18. 12. 2024 („**NKEP**"). Ten předpokládá integraci **1,5 GW instalovaného výkonu energie z větrných elektráren** do sítě **do roku 2030**. Současně zdůrazňuje, že se jedná o **závazek minimální** a cílem je dosáhnout vyššího podílu (srov. str. 4 NKEP). Obsahový rámec podmínek a zmírňujících opatření v územním opatření vymezuje § 11 odst. 2 ZOZE. Podle tohoto ustanovení musí být podmínky navrženy *„za účelem vyloučení nepříznivých dopadů záměrů pro využití obnovitelného zdroje energie v akcelerační oblasti na životní prostředí a veřejné zdraví nebo, pokud není možné tyto dopady vyloučit, podmínky a zmírňující opatření navržené za účelem jejich zmírnění (…)"*. Druhá věta téhož odstavce stanoví, že návrh podmínek *„vychází z limitů využití území v akcelerační oblasti, druhu obnovitelného zdroje energie, pro který je tato oblast vymezována, a předpokládaných dopadů záměrů pro využití obnovitelného zdroje energie na životní prostředí a veřejné zdraví"*. Podmínka, která jde nad rámec ochrany před nepříznivými dopady ve smyslu věty první (zejména podmínka, která vylučuje nebo zcela zásadním způsobem omezuje realizaci výroben pro výrobu energie z předmětného zdroje, pro nějž je oblast vymezena), překračuje obsahový rámec § 11 odst. 2 ZOZE a odporuje smyslu vymezení akcelerační oblasti v daném území. Nadto lze namítnout, že podmínky, které neodráží předpokládané dopady konkrétního druhu zdroje na konkrétní území, nesplňují požadavek věty druhé téhož ustanovení a mohou představovat vadu v odůvodnění územního opatření. Z analýzy celkem 80 akceleračních oblastí pro VTE zpracované Českou společností pro větrnou energii („**ČSVE**") vyplynulo, že ***„ve třech pětinách z nich nebude možné instalovat ani současné standardní typy větrných elektráren.*** *Nejčastější limity (185 a 200 metrů) odpovídají starším generacím turbín. Pouze 32 zón (40 %) umožňuje instalaci elektráren s výškou do 250 metrů, což odpovídá dnešní nejběžnější technologické úrovni. Nejmodernější větrné elektrárny, které se již projektují, jsou ale* ***vyšší než 250 metrů****."*[1] Limit 185 m tedy fakticky vylučuje použití nejlepších dostupných technologií VTE. Dochází tak k situaci, v níž je akcelerační oblast formálně vymezena, ale v důsledku stanovených podmínek má být **fakticky znemožněno realizovat v ní záměry, pro něž byla vymezena.** Takový výsledek lze označit za zcela kontraproduktivní. **Oblast s deklarovaným účelem urychlení využití OZE současně toto využití ztěžuje, ba i znemožňuje.** Vnitřní rozpornost právního aktu, jehož části si vzájemně odporují, představuje vadu takového aktu. Členské státy jsou povinny aplikovat eurokonformní výklad, který je zakotven v čl. 4 odst. 3 Smlouvy o Evropské unii a je dlouhodobě zdůrazňován též v judikatuře Soudního dvora EU (srov. rozsudky SDEU ze dne 10. 4. 1984, C-14/83 von Colson, rozsudek SDEU ze dne 13. 11. 1990, C-106/89 Marleasing, rozsudek SDEU ze dne 5. 10. 2004, spojené věci C-397/01 až C-403/01 Pfeiffer). Povinnost aplikovat princip eurokonformního výkladu dopadá na všechny orgány veřejné moci, tedy i na orgány územního plánování při pořizování změny Územního rozvojového plánu a územních opatření k akceleračním oblastem. Podmínky, které znemožňují realizaci moderních VTE v akceleračních oblastech, lze označit za rozporné s popsaným principem. V důsledku toho dochází k vyprázdnění unijních požadavků a cílů stanovených RED III. Požadavek na instalaci zastaralých VTE snižuje efektivitu výroby elektřiny z	

Poř. č.	Připomínkové místo	Číslo jednací	Článek	AO	Připomínka	Vyhodnocení
					obnovitelných zdrojů. Pro dosažení stejného množství vyrobené elektřiny skrze nižší a méně efektivní VTE je nutné jich v území instalovat významně větší množství. Článek 15c odst. 1 písm. b) RED III ukládá členským státům stanovit v akceleračních oblastech přiměřená pravidla včetně účinných zmírňujících opatření. Požadavek přiměřenosti vyžaduje, aby bylo opatření vhodné k dosažení sledovaného cíle a nezatěžovalo nepřiměřeným způsobem jiné chráněné zájmy. Pevný výškový limit, který znemožňuje samotnou realizaci účelu akcelerační oblasti, tento požadavek nesplňuje. Jedná se o opatření, které **není vhodné, ani nezbytné**, jelikož **ochrany chráněných zájmů lze dosáhnout i mírnějšími opatřeními**, jak podatel blíže rozvádí v dalších bodech tohoto podání. Ve vztahu k testu proporcionality je zásadní, že ÚO současně stanovuje výškový limit (čl. 3.1 písm. a) ÚO) a podmínky na ochranu netopýrů a ptáků (čl. 3.1 písm. j), čl. 3.2 písm. a) až d) ÚO). Pokud první podmínka snižuje účinnost druhé, jde o **vnitřní rozpor**. Monitoring letové aktivity netopýrů a vypínání v rizikových obdobích **nemohou plnohodnotně nahradit prostorovou ochranu spočívající v dostatečné výšce spodní úvratě rotoru**. **Nesplnění testu vhodnosti samo o sobě vede k závěru o nepřiměřenosti.** V **testu potřebnosti** lze poukázat na to, že stejného cíle ochrany krajinného rázu lze dosáhnout mírnějším opatřením. Limit 210 m, případně formulace prahu jako minimální výšky spodní úvratě rotoru 40 m nad terénem, zachovává prostor pro moderní VTE bez kontraproduktivního dopadu na chráněné druhy. **V testu přiměřenosti** v užším smyslu je třeba postavit proti sobě marginální přínos pro krajinný ráz a dva závažné dopady: zvýšenou mortalitu zvláště chráněných druhů a snížení efektivity výroby z OZE, tedy podkopání samotného účelu ZOZE. V červnu roku 2024 vydalo Generální ředitelství pro energetiku Evropské komise (DG ENER) studii s názvem *„Study on the designation of Renewables Acceleration Areas (RAAs) for onshore and offshore wind and solar photovoltaic energy“*[2] („**Studie**“). Studie je doplňkovým podkladem k příručce *„Guidance on designating renewables acceleration areas (SWD)“* ze dne 13. května 2024 vydané Evropskou komisí. Jedná se o praktický návod Komise k tomu, jak mají členské státy vymezovat akcelerační oblasti a jaké podmínky v nich uplatňovat. Studie sama není právně závazná, je však relevantním neopominutelným podkladem pro posouzení souladu transpozice RED III do národních právních řádů. Studie **nedoporučuje žádný pevný maximální výškový limit větrných elektráren jako mitigační opatření**. V tabulkách 4-1, 5-1 a 5-2, které představují strukturovaný přehled mitigačních opatření doporučovaných pro onshore i offshore VTE, se pevný výškový limit nevyskytuje. Studie naopak v bodu 5.3.1.1 výslovně doporučuje **zvýšení výšky VTE** jako mitigační opatření ve vztahu ke kolizi větrných turbín s ptactvem. Uvedené doporučení je podpořeno výsledky belgického environmentálního posouzení z roku 2022, podle něhož zvýšení výšky náboje o 10 metrů přineslo průměrné snížení kolizního rizika mořských ptáků o 37 %. Tento závěr je sice formulován pro offshore VTE, ale princip, že vyšší poloha rotoru znamená nižší kolizní riziko pro většinu druhů ptáků operujících v nízké výšce, je obecně platný i pro onshore VTE. Limit 185 m tak vede k paradoxně k oslabení ochrany chráněných druhů živočichů, jejíchž ochranu mají podmínky stanovené ÚO zajišťovat, jak podatel popisuje též v čl. II.1.1 těchto připomínek. Stanovení spodní úvratě rotoru (tj. minimální výšky rotoru nad terénem v rámci rotorového disku na 25 metrů a ve svahu i méně, aby bylo dosaženo požadované maximální výšky 185 m horní úvratě při	

Poř. č.	Připomínkové místo	Číslo jednací	Článek	AO	Připomínka	Vyhodnocení
					běžném průměru rotoru 160 metrů, znamená kolizi rotorového disku s výškovým pásmem využívaným při letu těchto druhů**. Z toho plyne násobně vyšší pravděpodobnost střetů s ptáky a z nich vyplývající mortalita těchto druhů. Vhodná výška dolní úvratě minimalizující střety se pohybuje kolem 40 metrů. Při rotoru 160m by výška horní úvratě byla ideálně cca 200-210 metrů (10 metrů představuje rezervu kvůli různým parametrům výšky stožárů od různých výrobců).** Při zachování průměru rotoru 162 m, který odpovídá současným VTE o výkonu 5 až 6 MW, vede limit 185 m k tomu, že spodní úvrať rotoru klesne z navržených 54,6 m na zhruba 23 m nad terénem. Rotor se tak ocitne přímo v pásmu 0 až 30 m, kde je dokumentována zvýšená **letová aktivita netopýrů a řady druhů ptáků**. Alternativou je zmenšit průměr rotoru, čímž se sice odstup od země zachová, ale výkon jedné VTE klesne na 4 až 5 MW. Klient by k zajištění srovnatelné výroby potřeboval více strojů, což by zvýšilo zábor území a kumulativní vlivy. Limit 185 m staví investora do volby mezi dvěma horšími variantami z hlediska životního prostředí: buď **vyšší mortalita zvláště chráněných druhů, nebo vyšší počet zařízení s odpovídajícím nárůstem kumulativních dopadů.** V obou případech je výsledek v rozporu s deklarovaným účelem územního opatření i s účelem ZOZE. Pravděpodobnosti střetu ptáků s lopatkami rotoru v závislosti na výšce dolní úvratě jsou dobře popsány v zahraniční literatuře, včetně modelů vertikální distribuce rizika kolize (risk-height profiles). Tyto údaje jsou získávány pomocí GPS trackování některých druhů, např. právě luňáka červeného (Milvus milvus), u něhož jsou střety s lopatkami rotoru VTE velmi časté, viz Tab. 19 v již citovaném dokumentu Hodnocení (Natura 2000) ve smyslu § 45i ZOPK. Studie publikovaná v roce 2025 v časopisu Biological Conservation[3] ukazuje, že v místech hnízdišť a na evropských migračních trasách tohoto druhu dochází ke kolizím s násobně vyšší pravděpodobností u větrných elektráren s nižší výškou dolní úvratě rotoru (lower rotor clearance). Následující graf z této studie ukazuje, že rozdíl pravděpodobnosti střetu mezi výškami dolních úvratí cca 45 m, a 25 m je násobný a se snižující se výškou roste pravděpodobnost exponenciálně. 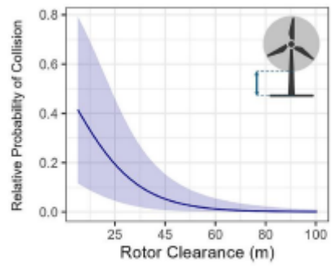 *Zdroj: Škrábal J, a kolektiv, Biological Conservation, 2025* Vzhledem k tomu, že oba druhy luňáků se pohybují ve stejných výškových hladinách, jsou výsledky této studie zcela aplikovatelné na tyto nejohroženější druhy v lokalitě. Výzkumy vertikálních profilů pohybu netopýrů ukazují velmi podobný trend. Např. švýcarský výzkum z roku 2018 publikovaný v Public Library of Science[3] mapuje vertikální profily aktivity např. netopýra velkého (Myotis myotis), netopýra východního (Myotis Blythii), netopýra hvízdavého (Pipistrellus pipistrellus) nebo netopýra Saviova (Hypsugo savii).	

Poř. č.	Připomínkové místo	Číslo jednací	Článek	AO	Připomínka	Vyhodnocení
					Ukazuje se, že naprostá většina aktivity těchto druhů se odehrává do 50 výškových metrů, přičemž směrem k nižším výškám je patrný strmý gradient aktivity. S tím pochopitelně roste i pravděpodobnost střetu s lopatkami rotoru. Následující graf ukazuje vertikální profil aktivity netopýrů rodu Myotis, kde je dobře patrný násobný nárůst aktivity ve výšce pod 30 m. 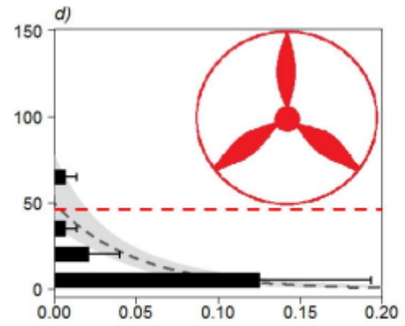 *Zdroj: Wellig S.D. a kolektiv, Public Library of Science 2018* Obdobnou souvislost mezi mortalitou dravců a netopýrů a výškou dolní úvratě rotorů VTE ukazuje např. také americká studie z Biological Conservation z roku 2024.[4] **Lze shrnout, že snížení výšky spodní úvratě rotoru sice o něco zmenší viditelnost VTE, nicméně znamená podstatné zvýšení rizika střetu lopatek rotoru s ptáky a netopýry pozorovanými v předmětné lokalitě či jejím okolí.** Limit 185 m tedy fakticky vede k akceptaci ○ jednak vyššího rizika mortality ptáků a netopýrů v důsledku nízké spodní úvratě a současně ○ nezbytnosti instalovat vyšší počet VTE, v důsledku čehož vzrostou kumulativní dopady VTE v daném území, jakož i rozloha záboru území. Podatel si dále dovoluje poukázat na to, že podmínka v čl. 3.1 písm. a) ÚO počítá výšku VTE *„od úrovně styku stožáru (tubusu) větrné elektrárny se základem po horní úvrať listů rotoru.“* **Tento způsob měření a stanovení podmínky ÚO nekoresponduje s vyhodnocením vlivů návrhu změny č. 2 ÚRP, který pracuje s výškou stožáru, jak podatel uvádí níže.** S ohledem na uvedené podatel doporučuje stanovit výšku dolní úvratě VTE v oblasti zvýšeného pohybu letounů, tedy v oblasti okolní vegetace typické pro pohyb letounů v daném místě. Dále podatel doporučuje preferovat veřejný zájem na ochraně ptactva a zatížení životního prostředí menším počtem VTE před zájmem na ochraně krajinného rázu, a povolit horní úvrať VTE minimálně ve výšce 210 metrů, případně tento parametr nestanovit vůbec. Toto zvýšení bude mít menší vliv na krajinný ráz než vyvolaná nutnost postavit větší počet VTE z důvodu technického omezení vedoucího k výstavbě VTE s menším výkonem. Podatel proto navrhuje, aby byla podmínka výšky VTE v čl. 3.1 písm. a) ÚO: ○ **primárně zrušena bez náhrady** a otázka výšky VTE byla ponechána individuálnímu posouzení v rámci povolovacího procesu; ○ **eventuálně přepracována** tak, že výškový limit bude stanoven nejméně na 210 m (po horní úvrať listů rotoru) a doplněn požadavkem na minimální výšku spodní úvratě rotoru nad terénem (např. 40 m), který lépe reflektuje požadavky na ochranu chráněných druhů	

Poř. č.	Připomínkové místo	Číslo jednací	Článek	AO	Připomínka	Vyhodnocení
					živočichů a ptáků (na rozdíl od aktuálního nastavení, které zohledňuje pouze otázku krajinného rázu). **II.1.1 Absence variantního posouzení výšky VTE a s tím spojených dopadů na chráněné zájmy** Článek 3.1 písm. a) ÚO stanovuje maximální výšku VTE v této akcelerační oblasti na 185 metrů *(„měřeno od úrovně styku stožáru (tubusu) větrné elektrárny se základem po horní úvrať listů rotoru.“*). Odůvodnění ÚO odůvodňuje takto stanovený výškový limit VTE s odkazem na následující argumenty: o minimalizace vizuálních dopadů na krajinný ráz; o dostupnost vícero typů VTE o výšce od terénu po horní úvrať listů rotorů kolem 175 m, tedy s rezervou méně než 185 m; o zajištění bezpečnosti letového provozu; Ust. § 8 ZOZE vyžaduje, aby vyhodnocení vlivů obsahovalo *„**podrobnosti potřebné ke stanovení podmínek** a zmírňujících opatření pro povolení, provedení nebo užívání záměrů pro využití obnovitelného zdroje energie v územním opatření.“* Vyhodnocení vlivů návrhu Změny č. 2 Územního rozvojového plánu na udržitelný rozvoj území Část 1: Vyhodnocení vlivů na životní prostředí na str. 110 uvádí, že *„pro větrné elektrárny byly zpracovány viditelnosti vrcholu stožáru VTE **o výškách stožáru 120, 170 a 200 m**. Tyto výšky byly stanoveny na základě konzultací se zástupci MŽP pro relevantní výšky VTE dostupné na trhu.“* Hodnocená karta pro AOV102 obsahuje následující výkres: 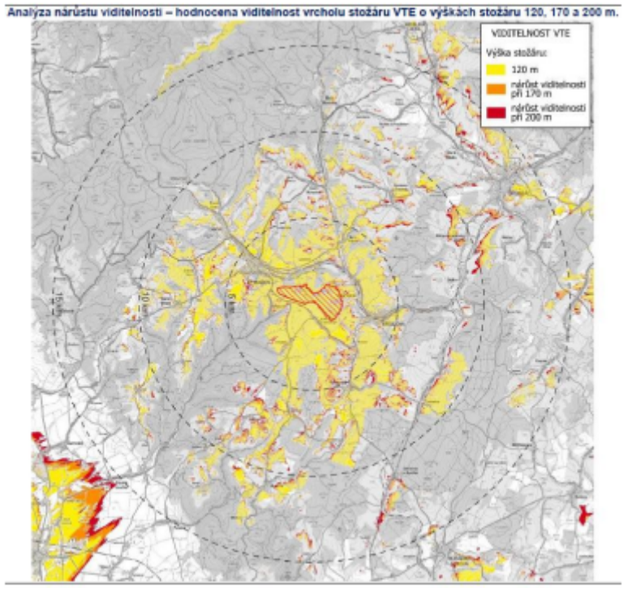	

Poř. č.	Připomínkové místo	Číslo jednací	Článek	AO	Připomínka	Vyhodnocení
					Není však obsaženo žádné odůvodnění rozhodovacího procesu pro zvolený výškový limit v čl. 3.1 písm. a) ÚO, ve vazbě na výšku stožáru. Není tedy obsaženo žádné odůvodnění, na základě čeho byla stanovena omezující celková výška VTE. Vyhodnocení vlivů návrhu Změny č. 2 Územního rozvojového plánu na udržitelný rozvoj území Část 1: Vyhodnocení vlivů na životní prostředí nadto posuzuje výšku VTE především z hlediska vlivu na krajinný ráz. Naopak neřeší výšku VTE jako faktor klíčový pro otázku ochrany ptáků. Studie[5] přitom jasně ukazuje, že **zvýšení výšky VTE vede ke snížení rizika kolize s ptáky**. Cituje v této souvislosti závěry z belgických offshore VTE (analogicky lze tyto závěry aplikovat i na onshore VTE): *„V roce 2022 bylo provedeno posouzení vlivů na životní prostředí pro pobřežní větrnou farmu, která má být postavena v belgické části Severního moře. Riziko kolizí mořských ptáků bylo posouzeno s ohledem na nahrazení turbín většími a zvýšení výšky náboje. Výsledky ukázaly průměrné **snížení rizika kolize u 15 MW turbín o 40 % díky větší vzdálenosti mezi spodním koncem rotoru a hladinou moře** a také díky menšímu počtu turbín na m2. Navíc se předpokládá, že **zvýšením výšky náboje turbín o dalších 10 m se kolize mořských ptáků sníží v průměru o dalších 37 %.“*** Studie[6] zmiňuje na str. 86 jako důležitý faktor pro snížení rizika kolizí VTE s ptáky též menší počet VTE na m^2, čehož lze docílit právě tím, když územní opatření umožňují realizaci vyšších (výkonnější a modernějších) VTE. Při použití těchto moderních VTE postačuje mnohem nižší počet jednotlivých VTE ve srovnání s menšími a zastaralými modely, kterých je nutné pro dosažení stejného výkonu instalovat mnohem více. II.2 K čl. 3.1 písm. o) ÚO: podmínka umístění VTE v minimální vzdálenosti 120 m od osy elektrického vedení je nepřiměřená a neodpovídá aktuálnímu znění energetického zákona Čl. 3.1 písm. o) ÚO stanoví, že *„Akcelerační oblastí v její jihovýchodní části prochází od severozápadu na východ vedení elektrické energie zvláště vysokého (400 kV) a velmi vysokého napětí (110 kV). Záměry VTE budou umísťovány mimo ochranné pásmo vedení elektrické energie v minimální vzdálenosti 120 m od osy elektrického vedení.“* Podatel namítá, že není zřejmé, z čeho vychází požadavek na umístění VTE v minimální vzdálenosti 120 m od osy elektrického vedení. Ochranná pásma zařízení elektrizační soustavy jsou upravena v § 46 zákona č. 458/2000 Sb., energetický zákon („**energetický zákon**“), Ust. § 46 odst. 14 energetického zákona stanoví, že *„Vzdálenost mezi nejbližším vodičem nadzemního vedení o napětí vyšším než 52 kV a koncem listu rotoru větrné elektrárny v nejbližší vzdálenosti od vedení musí být v případě, že* *a) na vedení není realizováno opatření proti kmitání vodičů, nejméně 150 m od krajního vodiče vedení na stranu směrem k větrné elektrárně,* *b) na vedení je realizováno opatření proti kmitání vodičů, nejméně 50 m od krajního vodiče vedení na stranu směrem k větrné elektrárně.“* Energetický zákon v § 46 odst. 16 dále zakotvuje mechanismus, který umožňuje snížit požadovanou vzdálenost ze 150 m na 50 m od krajního vodiče, a to na základě instalace opatření proti kmitání na nadzemním vedení. Tyto podmínky se vztahují pro nadzemní vedení o napětí vyšším než 52 kV.	

Poř. č.	Připomínkové místo	Číslo jednací	Článek	AO	Připomínka	Vyhodnocení
					Výstavba VTE musí dále respektovat podmínky uvedené v Podnikové normě energetiky PNE 33 3300, přičemž napěťová hladina 400kV je přenosovou soustavou ČR provozovanou ČEPS, a.s., která se řídí dalšími pravidly. Zákonná (a podzákonná) úprava zná a pracuje se způsoby bezpečného umisťování VTE v blízkosti elektrického vedení. Podmínka v čl. 3.1 písm. o) ÚO se od tohoto zákonného rámce **odchyluje, aniž by pro tuto odchylku předkládala odpovídající zdůvodnění**. Odůvodnění ÚO na str. 4 uvádí, že *„podmínka v odst. 3.1 písm. o) je stanovena za účelem ochrany technické infrastruktury a minimalizace množiny v úvahu přicházejících dopadů, které může mít realizace záměrů OZE včetně jejich napojení na distribuční síť elektrické energie. Akcelerační oblastí prochází vedení vysokého napětí, které je třeba ochránit před nevhodnými zásahy.“* Z odůvodnění nikterak neplyne, jaké dopady a zda vůbec pořizovatel v procesu zpracování návrhu ÚO posuzoval. Podle § 11 odst. 2 ZOZE musí podmínky v územním opatření vycházet mj. z předpokládaných dopadů záměrů OZE na životní prostředí a veřejné zdraví. Ochranu před riziky vyplývajícími z blízkosti VTE od elektrického vedení zajišťuje § 46 odst. 14 EZ. ÚO neobsahuje žádné odůvodnění, proč nepostačují pravidla pro umisťování VTE v blízkosti elektrického vedení předvídaná energetickým zákonem a proč je nezbytné stanovit přísnější limitace, ani to, jaký konkrétní dopad na životní prostředí nebo veřejné zdraví podmínka o) adresuje nad rámec toho, co je pokryto úpravou v energetickém zákoně. Energetický zákon dále měří vzdálenost od krajního vodiče vedení, zatímco ÚO měří vzdálenost od osy vedení. Podmínka měření vzdálenosti od osy vedení je chybná, jelikož každé vedení má jinou šířku, a osa vedení tak není směrodatný údaj. Vzhledem k tomu, že jde o energetickou bezpečnost státu, zejména u vyšších napěťových hladin 110kV a výše, je nutno postupovat individuálně dle podmínek ČEZ, a.s. a ČEPS, a.s. **Podatel proto navrhuje zrušení podmínky v čl. 3.1 písm. o) ÚO bez náhrady.** II.3 K čl. 3.2 písm. a) ÚO: Podmínka povinného vypínání VTE ve dnech orby a sklizně nepřiměřeným způsobem omezuje provoz VTE Podmínka v čl. 3.2 písm. a) ÚO stanoví: *„Provozovatel větrné elektrárny zajistí vypnutí VTE ve dnech orby a sklizně a po pět následujících kalendářních dnů po těchto událostech na pozemcích do vzdálenosti 1000 m od stožáru větrné elektrárny.“* V návaznosti na závěry v čl. II.1 těchto připomínek podatel dále namítá, že podmínka stanovená v odstavci 3.2 písm. a) úzce souvisí s výškou dolní úvratě rotoru VTE. Pozorované násobné rozdíly v aktivitě netopýrů a dravců ve vertikálních profilech a v množství jejich střetů s lopatkami rotorů VTE v závislosti na výšce dolní úvratě rotoru ukazují, že **v případě výšky dolní úvratě 40-50 m by již toto opatření nebylo zapotřebí,** a to zejména v synergii této výšky s aplikací akustických odpuzovačů. Především je ale tato podmínka **problematická** z důvodu **nepředvídatelnosti časových oken proveditelnosti agrotechnických operací** (agrotechnických oken pro orbu a sklizeň). Termíny sklizně a základního zpracování půdy totiž nejsou v zemědělské praxi pevně kalendářně určitelné, ale operativně se přizpůsobují aktuálním meteorologickým a půdním podmínkám, zejména srážkám, vlhkosti půdy, únosnosti půdy a sjízdnosti půdních profilů a stupni dozrání porostů. Toto lze doložit	

Poř. č.	Připomínkové místo	Číslo jednací	Článek	AO	Připomínka	Vyhodnocení
					odkazem na agrotechnickou vědeckou literaturu, ze které jednoznačně vyplývá, že agrotechnická okna pro tyto činnosti jsou dominantně determinována zejména půdní vlhkostí a vodním režimem půdního profilu, které jsou zcela svázány s aktuálními klimatickými a meteorologickými podmínkami.[7] Obdobně je určen také klíčový faktor konkrétně pro setbu, což je teplota půdy, která je rovněž spojena s retencí vody a vlhkostními gradienty půdy, které určují vhodný čas pro orbu i sklizeň.[8] V neposlední řadě se agrotechnické okno musí protnout s další proměnným faktorem, což je dostupnost technického vybavení, které je adekvátní daným podmínkám. Zemědělské práce jsou tak často realizovány v krátkých agrotechnických oknech, jejichž načasování nelze s dostatečným předstihem přesně předvídat. Vázání povinností na nepřesně určené termíny sklizně či orby proto může být v praxi obtížně realizovatelné, nevykonatelné a především nekontrolovatelné a nevymahatelné. Z pohledu kontrolovatelnosti a vymahatelnosti je též nejednoznačné, jak a kým bude provozovateli VTE oznamován termín a přesné místo sklizně a kdo bude zodpovědný za nedodržení oznámených termínů. V praxi je takový mechanismus nerealizovatelný a znamená, že „pět kalendářních dnů“ se může v praxi prodloužit na mnohem delší interval. Účinné odstavení VTE, má-li být vůbec aplikováno, musí být založené na skutečném riziku kolize, tedy navázané např. na migraci, meteorologii, detekční systémy apod. Navázání odstavování VTE na polní práce jako mitigační opatření se v literatuře nevyskytuje a vzhledem k výše uvedeným důvodům se nejeví v rámci ochrany ptáků a netopýrů, ani z hlediska ekonomického využití VTE, jako smysluplné. Lze shrnout, že povinnost vypínat VTE po dobu orby a sklizně znamená povinnou odstávku v rozsahu mnoha týdnů až spíše měsíců ročně, jejíž přesný rozsah se může každý rok měnit. Obhospodařování pozemků totiž závisí na třetích subjektech, které vůči vlastníkovi VTE nemají žádnou informační povinnost. Termíny polních prací se v praxi řídí aktuálním počasím a přesný termín orby či sklizně proto často není znám ani samotnému zemědělci s předstihem. Taková podmínka způsobuje vysokou nejistotu v podnikatelských plánech podatele a představuje neproporcionální zásah do jeho práv. V odůvodnění ÚO **není přesně vymezeno, co se rozumí *„dnem orby a sklizně"*,** kdo a jak je oznamuje provozovateli VTE, **jakým způsobem se provozovatel dozví o termínu polních prací** na desítkách pozemků v okruhu 1000 m, ani jak má provozovatel konkrétně postupovat. Předmětná podmínka **není podložena** žádným odborným posouzením, ze kterého by plynulo, **proč právě pětidenní časový horizont po orbě nebo sklizni je z hlediska ochrany ptáků nezbytný** a **proč nepostačuje mírnější opatření**. Podatel pro doplnění výše uvedených tvrzení dále zmiňuje, že Studie Generálního ředitelství pro energetiku a Trinomics [9] uvádí možnost dočasného přerušení provozu VTE jakožto jeden z preventivních nástrojů kolize s ptáky jako **spíše výjimečný nástroj**, a to v případě, že se VTE nachází *„v **bezprostřední blízkosti** nebo v blízkosti **významných** stanovišť ptáků a netopýrů.“* Studie dále doplňuje, že tento nástroj je z hlediska své efektivity vhodný *„u druhů s lépe předvídatelnou aktivitou a migračními vzorci.“* Studie uvádí jako vhodný příklad systém DTBird® z Německa nebo bezplatný software „ProBat“. Díky těmto systémům lze dosáhnout kompromisního řešení mezi zájmem na efektivitě výroby z VTE a zájmem na ochraně chráněných druhů ptáků a netopýrů. Odůvodnění ÚO uvádí, že *„podmínka v odst. 3.2 písm. a) je stanovena za účelem obecné ochrany ptáků a za účelem ochrany níže uvedených zvláště chráněných druhů ptáků, resp. za účelem snížení jejich mortality v období, kdy by mohli být přilákáni k VTE polními pracemi. Provedené posouzení podle § 11 odst. 4 ZOZE*	

Poř. č.	Připomínkové místo	Číslo jednací	Článek	AO	Připomínka	Vyhodnocení
					indikuje v okolní krajině výskyt také některých ohrožených a citlivých druhů ptáků: moták pilich (Circus cyaneus), moták lužní (Circus pygargus), káně lesní (Buteo buteo), káně rousná (Buteo lagopus), čáp černý (Ciconia nigra). Akcelerační oblast se nachází v zemědělsky obhospodařované kulturní krajině. Orba a sklizeň často přitahují ptáky, zejména dravce nebo čápy, kteří na poli hledají potravu. Pokud se tyto aktivity odehrávají v blízkosti VTE, může dojít ke zvýšené koncentraci ptáků v rizikové zóně. Z toho důvodu se požaduje vypnutí VTE v průběhu orby a polní sklizně a po pět kalendářních dnů po těchto událostech následujících na pozemcích v perimetru 1000 m od stožáru VTE.“ Citované odůvodnění pro takto významné omezení provozu VTE lze hodnotit jako zcela neopodstatněné. Jedná se o plošný zákaz provozu VTE, který byl stanoven pouze na základě **potenciálního** ohrožení ptáků v rizikové zóně. Zmiňované káně lesní (Buteo buteo) nadto ani není ohroženým druhem a v rámci evidence Mezinárodního svazu ochrany přírody (IUCN) má statut LC (Least Concern, v překladu „není ohrožen“). Populační trend tohoto druhu naopak stoupá.[10] Podatel má dále za to, že v procesu pořizování návrhu ÚO nebyl dostatečně zohledněn **(převažující) veřejný zájem na rozvoji OZE**, který vyplývá z unijní i národní legislativy a je opakovaně zdůrazňován též v judikatuře správních soudů. Evropská legislativa zavedla konstrukt převažujícího veřejného zájmu pro projekty OZE ve vztahu k určitým chráněným zájmům, a to prostřednictvím Nařízení Rady (EU) 2022/2577. Konstrukt převažujícího veřejného zájmu byl následně po uplynutí platnosti Nařízení Rady (EU) 2022/2577 převzat do RED III. V rámci transpozice RED III byla s účinností od 1. 7. 2024 do českého právního řádu zakotvena právní **domněnka převažujícího veřejného zájmu na OZE**, a to v rámci ust. § 82a ZoPK. Ten obsahuje „Zvláštní ustanovení o povolování zařízení na výrobu energie z obnovitelných zdrojů“, které uvádí: ○ *Má se za to, že **plánování**, výstavba, modernizace a provoz **zařízení pro výrobu energie z obnovitelných zdrojů,** jejich připojení k soustavě a související soustava samotná a skladovací zařízení **jsou v převažujícím veřejném zájmu a že slouží veřejnému zdraví a bezpečnosti**, a to při poměřování veřejných zájmů pro účely posouzení* ○ *potřebnosti záměru v zájmu veřejného zdraví nebo veřejné bezpečnosti podle § 5b odst. 1,* ○ *existence naléhavých důvodů převažujícího veřejného zájmu podle § 45i odst. 4 a existence důvodů týkajících se veřejného zdraví nebo veřejné bezpečnosti podle § 45i odst. 5,* ○ *převahy jiného veřejného zájmu nad zájmem ochrany přírody podle § 56 odst. 1 a existence zájmu veřejného zdraví nebo veřejné bezpečnosti nebo jiných naléhavých důvodů převažujícího veřejného zájmu podle § 56 odst. 2 písm. c).* Do českého právního řádu byl **(obecný) veřejný zájem na rozvoji OZE** zakotven novelou energetického a stavebního zákona č. 19/2023 Sb. (označované jako novela „**Lex OZE I**“). V důsledku této novely bylo konstatováno, že výrobny elektřiny z obnovitelných zdrojů energie o celkovém instalovaném elektrickém výkonu 1 MW a více jsou zřizovány a provozovány ve veřejném zájmu.[11] Tyto stavby bylo díky tomu možné považovat za veřejnou technickou infrastrukturu.[12] Zákonem č. 223/2025 Sb. (tzv. Lex Plyn) následně došlo ke snížení původní hranice 1 MW na 100 kW. Nově tak platí, že *„ (…) výroba elektřiny ve výrobně elektřiny z obnovitelných zdrojů energie o celkovém instalovaném elektrickém výkonu **100 kW a více**, ukládání elektřiny v zařízení pro ukládání elektřiny o celkovém instalovaném elektrickém výkonu 100 kW a více, (…) **se uskutečňují ve veřejném zájmu**; (…) Stavby sloužící pro činnosti podle věty první a stavby s nimi související jsou **zřizovány a provozovány ve veřejném zájmu**.“*	

Poř. č.	Připomínkové místo	Číslo jednací	Článek	AO	Připomínka	Vyhodnocení
					Veřejný zájem na rozvoji OZE konstatuje i samotné odůvodnění Změny č. 2 Územního rozvojového plánu, (srov. str. 64 odůvodnění Změny č. 2 ÚRP). V samotném odůvodnění ÚO však dostatečně zohledněn není. **Podatel proto navrhuje, aby byla podmínka v čl. 3.2 písm. a) ÚO zrušena bez náhrady, a to s ohledem na kumulaci ochranných opatření, neboť ochrana ptáků je dostatečně zajištěna opatřeními v čl. 3.2 písm. b) ÚO.** II.4 K čl. 3.2 písm. c) a d) ÚO: Povinný monitoring ptáků a netopýrů nadbytečně kumuluje ochranu zajištěnou jinými nástroji Článek 3.2 písm. c) a d) ÚO ukládá provozovateli VTE povinnost zajistit: ○ „***monitoring mortality ptáků*** *po dobu* ***minimálně tří let*** *od uvedení větrné elektrárny do provozu.“* ○ *„akustický* ***monitoring letové aktivity netopýrů*** *po dobu* ***dvou let*** *od uvedení větrné elektrárny do provozu.“* Takové podmínky představují obdobně jako podmínka v čl. 3.2 písm. a) ÚO významné (a nepředvídatelné) negativní dopady jak pro stávající provozovatele VTE, tak i pro potenciální investory do VTE. Takto nejasně stanovené podmínky odporují smyslu a účelu vymezení akceleračních oblastí. Podatel v této souvislosti odkazuje na bod (35) recitálů RED III, který akcentuje, že *„určení oblastí pro zrychlené zavádění obnovitelných zdrojů energie by mělo umožnit, aby zařízení na výrobu energie z obnovitelných zdrojů a skladování energie na stejném místě, jakož i jejich připojení k soustavě,* ***mohla těžit z předvídatelnosti a zjednodušených administrativních povolovacích postupů.“*** Odůvodnění ÚO neuvádí, na základě čeho (na základě jakého odborného posouzení) byla stanovena podmínka minimálně dvou a tříletého monitoringu a proč případně nepostačuje doba kratší. Délka monitoringu přitom představuje dobu, po kterou je podatel zatížen nejistotou ohledně uložení dalších neurčitých omezení provozování VTE a povinnost nést náklady s tím spojenými. Podatel nadto považuje požadavek povinného monitoringu ptáků a netopýrů v kontextu dalších stanovených podmínek a zmírňujících opatření za neproporcionální, když ÚO současně ukládá: ○ povinné vypínání VTE ve dnech orby a sklizně a po dobu 5 následujících kalendářních dní po těchto událostech na pozemcích do vzdálenosti 1000 m od stožáru VTE (srov. čl. 3.2 písm. a) ÚO), ○ povinné využití odpuzovačů nebo detekčních systémů (čl. 3.2 písm. b) ÚO). Ve svém souhrnu představují stanovená opatření zcela nepřiměřenou limitaci pro realizaci a následný provoz VTE. Podmínky v územním opatření dle § 11 odst. 2 ZOZE musí vycházet ze skutečně předpokládaných dopadů záměrů OZE na životní prostředí a veřejné zdraví, nikoliv z potenciálního rizika. Takový postup odporuje zásadě předběžné opatrnosti, kterou dle výkladu Komise EU nelze za žádných okolností využívat k odůvodnění svévolných rozhodnutí.[13]	

					Opatření ve svém souhrnu nesplňují test proporcionality mezi veřejným zájmem na ochraně vybraných druhů živočichů a ptáků a veřejným zájmem na zvyšování podílu energie z OZE a provozování VTE. Nelze přitom opomínat, že **veřejný zájem na rozvoji OZE nestojí výlučně v opozici** zájmu na ochraně ostatních složek životního prostředí. Veřejný zájem na ochraně přírody a krajiny proklamovaný v ust. § 58 odst. 1 zákona č. 114/1992 Sb., o ochraně přírody a krajiny („**ZoPK**“) je součástí zájmu na ochraně životního prostředí.[14] Z ustálené judikatury správních soudů současně vyplývá, že **výrobou energie z obnovitelných zdrojů je realizována vyšší míra ochrany životního prostředí a proto i zájem na rozvoji OZE je součástí zájmu na ochraně klimatu, ovzduší a životního prostředí obecně** (srov. rozsudek Nejvyššího správního soudu ze dne 13. 1. 2017, č. j. 2 As 207/2016–46; rozsudek Nejvyššího správního soudu ze dne 22. 4. 2024, č. j. 9 As 45/2023–28). Podatel si nadto dovoluje poukázat na to, že čl. 3.2 písm. d) ÚO stanoví, že *„provozovatel větrné elektrárny je povinen zajistit akustický monitoring letové aktivity netopýrů po dobu dvou let od uvedení větrné elektrárny do provozu. **Monitoring musí být prováděn** v období aktivity netopýrů **podle následujících metodik** (i) „Metodika posuzování vlivu výstavby a provozu větrných elektráren na netopýry“ (ČESON, 2012), (ii) **metodického doporučení společnosti ČESON (v přípravě).“*** Citovaná podmínka odkazuje na metodické doporučení, které v době vydání návrhu na vydání ÚO neexistuje. To zakládá nejistotu podatele, co konkrétně bude muset v rámci této podmínky splnit a jaké náklady budou s tímto postupem spojeny. Takový postup hodnotí podatel jako nepřípustný zásah do jeho právní jistoty. **Podatel proto navrhuje, aby byl povinný monitoring ptáků a netopýrů dle čl. 3.2 písm. c) a d) ÚO vypuštěn.** II.5 Předpoklad maximálního instalovaného výkonu jedné VTE ve výši 5 MW je neaktuální a podhodnocuje kapacitu oblasti Odůvodnění ÚO uvádí, že *„odhadovaný maximální celkový instalovaný výkon záměrů pro využití obnovitelného zdroje – energie větru umístitelných v této akcelerační oblasti je 38,5 MW.“* Tento odhad byl získán na základě vzorce P_odh = n_věž × k_neef × P_věž, kde n_věž = 11 (počet věží), k_neef = 0,7 (redukční koeficient neefektivity) a P_věž = 5,0 MW jako *„odhadovaný maximální instalovaný výkon jedné věže větrné elektrárny*, kdy *s ohledem na současné dostupné technologie byl stanoven na 5,0 MW."* Podatel proto namítá, že předpoklad 5,0 MW na věž neodpovídá současným technologiím dostupným na evropském trhu. Standardní turbíny klíčových výrobců VTE (např. Vestas Wind Systems A/S, ENERCON Global GmbH, Nordex SE, Siemens Gamesa) jsou dimenzovány na mnohem vyšší výkon, a to až na výkon 7,2 MW na jednu věž.[15] Pro dosažení stejného instalovaného výkonu v akcelerační oblasti je při použití modernějších modelů VTE potřeba nižší počet VTE, což je žádoucí z hlediska dopadů na krajinu i ochranu přírody (navýšení výšky VTE lze v porovnání s navýšením množství VTE hodnotit jako mírnější zásah do chráněných práv a zájmů v oblasti ochrany přírody a krajiny). Toto dle názoru podatele chybné hodnocení má následující negativní dopady pro rozvoj VTE v AOV102: ○ celkový odhadovaný **potenciál** možného instalovaného výkonu VTE v AOV102 je **podhodnocen**. Při použití moderních VTE by bylo možné významně navýšit potenciál instalovaného výkonu oblasti nižším počtem věží;	

Poř. č.	Připomínkové místo	Číslo jednací	Článek	AO	Připomínka	Vyhodnocení
					○ pořizovatel z tohoto podhodnoceného předpokladu odvozuje minimální rozestup věží 750 m, který odpovídá pětinásobku průměru rotoru turbíny s rotorem 140–160 m. Předpoklad 5,0 MW na věž byl zohledněn při výpočtu maximální celkové kapacity AOV102, z níž bude vycházet i dotčený orgán při hodnocení individuálních záměrů. Existuje proto reálné riziko, že dotčené orgány budou tento podhodnocený předpoklad vnímat jako závazný strop a budou tak odmítat záměry, které by ve skutečnosti zachovávaly přiměřenou hustotu věží v území při použití výkonnějších turbín. Podatel proto navrhuje, aby: ○ odhadovaný maximální instalovaný výkon jedné věže byl v odůvodnění aktualizován **minimálně na úroveň 7 MW**, která odpovídá současně dostupným moderním technologiím VTE; ○ alternativně aby bylo v odůvodnění návrhu ÚO explicitně uvedeno, že údaj o celkovém instalovaném výkonu AOV102 (38,5 MWp) je orientační a nepředstavuje závazný strop využití oblasti pro dotčené orgány v navazujících řízeních. II.6 Stanovený minimální rozestup věží 750 m limituje potenciál využití AOV102 Odůvodnění ÚO pracuje s minimálním rozestupem mezi jednotlivými nově budovanými VTE v rozsahu 750 m, který *„odpovídá cca pětinásobku průměru rotoru velké větrné elektrárny (běžný průměr rotoru je cca 140–160 m).“* Podatel namítá, že stanovený minimální rozestup mezi jednotlivými VTE neodpovídá aktuálním technickým standardům pro umisťování VTE. Není zohledněn způsob umisťovaných turbín, přičemž pro umisťování turbín kolmo na směr větru postačují menší rozestupy. Rozestup v rozsahu 750 m je tedy spíše horní hranicí pásma. Vzhledem k tomu, že předpoklad výkonu na věž (5 MW) je podhodnocen (srov. čl. II.5 tohoto podání) a předpoklad rozestupu (750 m) naopak nadhodnocen, dochází podle názoru podatele k opakovanému podhodnocení potenciálu AOV. Výsledný odhad počtu věží (11) i celkového výkonu (38,5 MW) neodpovídá maximálnímu možnému potenciálu AOV102. Podatel proto navrhuje, aby bylo do textu odůvodnění ÚO doplněno, že minimální rozestup věží 750 m představuje pouze indikativní parametr pro odhad maximální kapacity akcelerační oblasti a není závazný pro povolovací řízení. **III Závěr** S ohledem na výše uvedené připomínky podatel navrhuje, aby jeho připomínkám bylo vyhověno.	
9489.	Vraná Barbora	MMR-46822-2026-81	99czzg	AOV83	Věc: **I. PŘIPOMÍNKA K NÁVRHU ZMĚNY Č. 2 ÚZEMNÍHO ROZVOJOVÉHO PLÁNU ČR (§ 97 zák. č. 283/2021 Sb., stavební zákon)** **II. PŘIPOMÍNKY K VYHODNOCENÍVLIVŮ NÁVRHU ZMĚNY Č. 2 ÚZEMNÍHO ROZVOJOVÉHO PLÁNU NA UDRŽITELNÝ ROZVOJ ÚZEMÍ(SEA)** **III. PŘIPOMÍNKY K NÁVRHŮM JEDNOTLIVÝCH ÚZEMNÍCH OPATŘENÍK AKCELERAČNÍM OBLASTEM VYMEZENÝM V NÁVRHU ZMĚNY Č. 2 ÚZEMNÍHO ROZVOJOVÉHO PLÁNU**	**Akceptováno částečně.** Akcelerační oblast AOV83 Chorušice byla zmenšena. Vymezení akceleračních oblastí proběhlo na základě biologického posouzení konkrétních území podle § 11 odst. 3 resp. 4 ZOZE, jehož výsledky spolu s výsledky vyhodnocení

Poř. č.	Připomínkové místo	Číslo jednací	Článek	AO	Připomínka	Vyhodnocení
					I. Úvod Tímto podávám připomínku k vymezeni akcelerační oblasti pro větrné elektrárny AOV. Na základě níže uvedených důvodů nesouhlasím s návrhem změny č. 2 ÚRP ČR, Vyhodnocení vlivů návrhu Změny č. 2 ÚRP na udržitelný rozvoj území (SEA) a návrhem jednotlivých územních opatření pro akcelerační oblasti (AO) vymezeným v návrhu Změny č. 2 ÚRP. Veškeré níže uvedené připomínky se vztahují současně ke všem výše uvedeným projednávaným částem veřejné vyhlášky. **Vymezeni území dotčeného připomínkami:** obec: Chorušice, katastrální území: Chorušice, kraj: Středočeský Územní opatření k AOV a současně na širší území, které může být navrženým řešením přímo či nepřímo ovlivněno. Jedná se o území s významnými krajinnými, přírodními a obytnými hodnotami, které nejsou návrhem dostatečně respektovány. Dopad návrhu na mou osobu spočívá v tom, že: Návrh znehodnocuje kvalitu prostředí a blízké rekreační oblasti CHKO Kokořín. Půdní vibrace velmi negativně působí na volně žijící savce v oblasti a z toho důvodu často území opouštějí. Vede ptáky a dravce včetně vzácných druhů, které se v oblasti nachází, ke kolizi s turbínami, neboť infrazvuk ovlivňuje jejich orientaci. Výstava postihuje také hospodářská zvířata jako jsou například krávy, což by postihlo nejen proslulou mlékárnu Chorušice, ale i celé hospodářství v oblasti. Negativní důsledky na rozsáhlé zemědělství v jsou obrovské. Za zmínku také stoji velké množství toxického materiálu. který z vrtuli opadavá a konči nejen v okolní půdě, ale i ve vzduchu, který dýcháme. Na produkci biopotravin, například na BIO farmě v zahájí se může rovnou zapomenout. Ohroženy jsou také malochovy zvířat a s tím spojené lidské zdraví. Množství použitého materiálu, například betonu použitého na stavbu jedné turbíny je obrovské. S přihlédnutím na fakt, že turbína má životnost 15 let, oblast ovlivni také množství odpadu, který zde zůstane, Umístěni větrných elektráren v okolí vesnice, která ani o výstavbě nebyla informována předem mi také nepřipadá správné. S návrhem týkajícím se Územního opatření k AOV 33 a AOV 40 **nesouhlasím** a požaduji jeho **vyřazení nebo zásadní přepracování**, neboť vykazuje závažné nedostatky z hlediska zákonnosti, ochrany životního prostředí i dopadů na obyvatele v dané oblasti. **II. Zákonnost a nesoulad s právními předpisy ČR** **1) Rozpor se zákonem č. 500/2004 Sb., správní řád** > § 3 – nebyl zjištěn stav bez důvodných pochybností > § 68 – nedostatečné odůvodnění Návrh je **nepřezkoumatelný**, protože neobsahuje konkrétní podklady pro dané území. **2) Rozpor se zákonem č. 100/2001 Sb. (EIA/SEA),** chybí posouzení: > kumulativních vlivů > variantního řešení > konkrétních dopadů na území Dokumentace SEA **je neúplná a věcně nedostatečná**. **3) Rozpor se zákonem č. 114/1992 Sb. (ochrana přírody a krajiny)** > ohrožení krajinného rázu (§ 12) > narušení ekologické stability > zásah do biotopů a migračních tras	vlivů na životní prostředí (SEA, Příloha č. 5 k odůvodnění Z2 ÚRP) byly zapracovány do návrhu Změny č. 2 ÚRP. Návrh Z2 ÚRP a jeho odůvodnění, návrh souvisejících územních opatření a jejich odůvodnění, i vyhodnocení vlivů na udržitelný rozvoj území (VVURÚ) obsahují náležitosti v souladu s příslušnými právními předpisy, včetně správního řádu, stavebního zákona, zákona č. 249/2025 Sb. (ZOZE), zákona č. 114/1992 Sb. (ZOPK), směrnice o ochraně volně žijících ptáků a směrnice o stanovištích. Ustanovení § 4 odst. 3 ZOZE a čl. 15c směrnice RED III sice upřednostňují brownfieldy a degradované plochy, avšak nevylučují vymezení akcelerační oblasti na jiných pozemcích. Vymezení výhradně na degradovaných plochách nebylo s ohledem na prostorové nároky technologie větrných elektráren proveditelné. Návrh Z2 ÚRP byl projednán s obcemi a veřejností v rámci veřejného projednání. Procesy územního plánování, které byly při pořizování Z2 ÚRP respektovány, jsou dlouhodobě nastaveny stavebním zákonem tak, aby byly v souladu s legislativou EU, včetně Aarhuské úmluvy atd. Do návrhu Změny č. 2 ÚRP byly zapracovány výsledky vyhodnocení vlivů na životní prostředí (SEA, Příloha č. 5 k odůvodnění Z2 ÚRP). Oblasti, u nichž autorizované osoby identifikovaly významné negativní nebo kumulativní vlivy, byly ze Z2 ÚRP vyloučeny (odůvodnění Z2 ÚRP, odst. 32). Zpracování VVURÚ odpovídá obsahem i strukturou požadavkům obsaženým v příloze č. 4 stavebního zákona, včetně posouzení kumulativních a synergických vlivů, vlivů na zdraví a hodnocení nulové varianty (platné znění ÚRP) vůči variantě navrhované (Změna č. 2 ÚRP). Zadání Z2 ÚRP schválené Vládou ČR nepožadovalo jiná variantní řešení. Posouzení vlivů na lokality NATURA 2000 je součástí VVURÚ. Pro všechny akcelerační oblasti jsou současně pořizována územní opatření, která obsahují opatření stanovená na základě biologických posouzení. Tato opatření dále zmírňují negativní vlivy, které nebylo možné vyloučit vymezením akcelerační oblasti. Podmínky v územních opatřeních zahrnují ochranu prvků lokálního ÚSES a všech biokoridorů, ochranu biotopů, ZPF a PUPFL, dále povinnost biologického dozoru, monitoring mortality ptáků a netopýrů, detekční systémy a další podmínky specifické vzhledem ke konkrétní akcelerační oblasti. Při vymezení akceleračních oblastí nelze předjímat konkrétní technické parametry či přesné umístění záměrů OZE. Obavy z negativních vlivů hluku a stroboskopického efektu řeší podmínky stanovené ve všech územních opatřeních pro akcelerační oblasti pro VTE, které ukládají zpracování hlukové studie, studie působení stroboskopického efektu, včetně minimalizace shadow flicker efektu, a také omezují světelné

Poř. č.	Připomínkové místo	Číslo jednací	Článek	AO	Připomínka	Vyhodnocení
					4) Rozpor se stavebním zákonem > § 18 a § 19 – ochrana hodnot území > požadavek na udržitelný rozvoj Návrh představuje industrializaci volné krajiny **bez dostatečného odůvodnění**. **III. Nesoulad s právem Evropské unie** **1) Směrnice o ptácích (2009/147/ES) a o stanovištích (92/43/EHS)** > nelze vyloučit negativní vliv na chráněné druhy > chybí dostatečné biologické podklady **Rozpor** s požadavkem vyloučení významného vlivu. **2) Směrnice EIA (2011/92/EU)** > nedostatečné zapojení veřejnosti > nedostatečné vyhodnocení vlivů **3) Směrnice RED III (2023/2413)** nebyla doložena priorita využití: > zastavěných ploch > brownfieldů > technicky narušených území Vymezení ve volné krajině je v **rozporu s principem minimalizace dopadů**. **4) Princip předběžné opatrnosti (čl. 191 SFEU)** Politika Unie v oblasti životního prostředí přispívá k sledování následujících cílů: > zachování, ochrana a zlepšování kvality životního prostředí, > ochrana lidského zdraví, > uvážlivé a racionální využívání přírodních zdrojů, **5) Evropská úmluva o krajině (European Landscape Convention), ETS No. 176** > nedostatečná ochrana krajiny jako základní složky životního prostředí > ignorování charakteru území > nedostatečné zapojení veřejnosti do rozhodování o zásazích do krajiny **6) Aarhuská úmluva (Convention on Access to Information, Public Participation in Decision-making and Access to Justice in Environmental Matters), 1998** > omezení práva veřejnosti na informace > omezení účasti veřejnosti na rozhodovacích procesech (pouze formální zapojení) > omezení práva veřejnosti na přístup k právní ochraně v záležitostech životního prostředí **IV. Nedostatky SEA a podkladů** > absence terénních biologických průzkumů > práce pouze s mapovými podklady (nedostatečné) > chybí reálná data o výskytu druhů > variantní řešení > posouzení vlivu na zdraví Bez těchto podkladů **nelze učinit kvalifikovaný závěr**.	zatížení. V případě, že by záměr nesplňoval zákonné hygienické limity (nařízení vlády č. 272/2011 Sb., o ochraně zdraví před nepříznivými účinky hluku a vibrací) a další požadavky vyplývající z příslušných právních předpisů (např. požární bezpečnost) a současně podmínky v územním opatření, nemůže být povolen. Vymezení akcelerační oblasti v ÚRP nezakládá možnost vyvlastnění ani právo na výstavbu VTE a nevylučuje jiné využití území. Nebylo prokázáno, že by instalace VTE měla významný negativní vliv na cenu nemovitostí či provádění investic. Lokální dopady na cenu nemovitostí konkrétních záměrů nelze posuzovat na koncepční úrovni při vymezování akceleračních oblastí v ÚRP.

Poř. č.	Připomínkové místo	Číslo jednací	Článek	AO	Připomínka	Vyhodnocení
					Ministerstvo dopravy ve svém vyjádření č. j. MD-22459/2026-940/3 potvrdilo, že v České republice dosud neexistuje samostatná metodika pro posuzování vlivu větrných elektráren na bezpečnost silničního provozu. Tuto oblast označilo za metodickou mezeru a současně připustilo existenci odborně diskutovaných vizuálních a percepčních vlivů (např. vizuální distrakce, stínové efekty, noční překážkové osvětleni). Ministerstvo dopravy rovněž připustilo existenci identifikovatelných bezpečnostních rizik, jako je odlet ledu, havárie či odlet části stavby. Tyto skutečnosti potvrzují, že podklady návrhu nejsou úplné a neumožňují kvalifikované posouzení bezpečnostních dopadů na dopravu. **V. Narušení krajiny a životního prostředí** Navržené řešení povede k: > zásadní změně krajinného rázu > narušení horizontů a dálkových pohledů > vzniku bariér v krajině > narušení ekologické konektivity > znehodnocení zemědělské půdy > zničení migračních tras živočichů Výška staveb (180 m a vyšší) **znamená nadregionální dopad**. **VI. Dopady na obyvatele** Návrh nedostatečně řeší negativní vliv na: > hluk a nízkofrekvenční hluk > stroboskopický efekt > světelné zatížení > kvalitu bydlení > hodnotu nemovitostí Tyto **vlivy nejsou řádně vyhodnoceny**. **VII. Kumulativní a systémové dopady** Není řešeno: > souběžné působení více projektů > celkové zatížení území > únosnost krajiny Hrozí **nevratná degradace území**. **VIII. Absence variantního řešení** Není doloženo, že byly posuzovány jiné lokality a méně konfliktní varianty, jedná se o porušení základního principu plánování. Nebyla rovněž posouzena tzv. nulová varianta (varianta 0), tedy stav území před realizací záměru, což znemožňuje objektivní hodnocení dopadů. **IX. Vyloučení EIA a nedostatečné posouzení vlivů** Navržené vymezeni akceleračnic-1 oblastí má zásadní dopad i z hlediska následného povolování záměrů, neboť v těchto oblastech dochází k omezeni, resp. vyloučení standardního posuzování vlivů na životní prostředí (EIA). O to vyšší nároky musí být kladeny na kvalitu, úplnost a konkrétnost podkladů a vyhodnocení vlivů na životní prostředí již na úrovni toho o návrhu, neboť územní opatření dle ZOZE nemůže plnohodnotně nahradit individuální posouzení konkrétních záměrů.	

Poř. č.	Připomínkové místo	Číslo jednací	Článek	AO	Připomínka	Vyhodnocení
					Předložený návrh však tyto požadavky nenaplňuje, zejména postrádá dostatečné vyhodnocení konkrétních lokálních dopadů, kumulativních vlivů více záměrů v území a jejich dopadů na krajinný ráz, obytné prostředí a veřejné zdraví. Ministerstvo vnitra – generální ředitelství HZS ČR ve svém oficiálním vyjádření ze dne 6. 2. 2026 potvrdilo, že v České republice dosud neexistuje komplexní právní ani metodická úprava požární bezpečnosti větrných elektráren. Současně uvedlo, že nejsou stanoveny konkrétní minimální odstupové vzdálenosti těchto staveb od lesních porostů či obytné zástavby z hlediska požárního rizika a že zásah jednotek požární ochrany je v případě požáru větrné elektrárny převážně pouze defenzivní. Tato skutečnost dokládá, že stát dosud nemá komplexně řešenou požární bezpečnost těchto staveb, přestože jsou navrhovány ve stále větším rozsahu, často v blízkosti lesních porostů, chráněných území, zemědělské krajiny či obytné zástavby. Za situace, kdy neexistuje metodika požární bezpečnosti větrných elektráren ani stanovené odstupové vzdálenosti těchto staveb od lesních porostů či obytné zástavby, nelze učinit závěr o přijatelnosti rizik, a tedy ani o způsobilosti území pro vymezení akcelerační oblasti. **X. Hlavní požadavek** Navrhuji: 1) **Vyřazení výše uvedené akcelerační oblasti z návrhu** nebo 2) Zároveň (pro případ, že nebude tomuto požadavku vyhověno) **požaduji, aby návrh změny č. 2 ÚRP ČR nebyl v této části schválen a byl vrácen k zásadnímu přepracování**, a to zejména po doplnění: o posouzení vlivu na lokality Natura 2000 dle čl. 6 odst. 3 směrnice 92/43/EHS o dostatečný biologický průzkumu odpovídající metodikám MŽP v různých ročních obdobích o hodnocení vlivu na populace netopýrů o posouzení kumulativních vlivů v širším území o hodnocení dopadů na krajinný ráz o hodnocení dopadů na využití nemovitostí vlastníků v dosahu navrhovaných 500 m od obytné zástavby a přímý dopad vymezení AO na výkon vlastnických práv těchto vlastníků, včetně uvedení metodiky, na základě, které se určuje vzdálenost od zastavěného území o zdůvodnění nevyužití brownfieldů a narušených území uvedených v Národní databázi brownfieldů o metodických podkladů pro posouzení vlivu větrných elektráren na bezpečnost silničního provozu, včetně vyhodnocení vizuálních a percepčních vlivů a identifikovaných bezpečnostních rizik o podkladů týkajících se požární bezpečnosti větrných elektráren, včetně metodiky požárního posouzení, stanovení minimálních odstupových vzdáleností od lesních porostů, obytné zástavby, dopravní infrastruktury a dalších citlivých území, a vyhodnocení zásahových možností jednotek požární ochrany Do doby doplnění těchto podkladů nelze území považovat za způsobilé pro vymezení akcelerační oblasti. Podané připomínky jsou blanketní, podatel si vymezuje právo připomínky doplnit ve lhůtě 15 dnů ode dne veřejného projednáni. **XI. Závěr** Návrh v předložené podobě není dostatečně odůvodněný, není podložen odbornými daty, je v rozporu s právními předpisy ČR i EU a může mít závažné dopady na krajinu, životní prostředí i obyvatele, proto požaduji především vyřazeni Územního opatřeni k AOV 33 a AOV 40 z návrhu Změny č. 2 Územního rozvojového plánu ČR. Pro případ, že tomuto požadavku nebude vyhověno, požaduji zásadní přepracování Návrhu Změny č. 2 ÚRP ČR tak, aby byl v souladu s právními předpisy a byly řádně vyhodnoceny jeho dopady.	

Poř. č.	Připomínkové místo	Číslo jednací	Článek	AO	Připomínka	Vyhodnocení
					Žádám, aby tato připomínka byla řádně vypořádána v souladu se zákonem a aby bylo uvedeno konkrétní odůvodněni přijatého řešení.	
9490.	Klímová Eva	MMR-46823-2026-81	99czzf 99czzg 99czzh	AOV82 AOV83 AOV84	**Vymezení akcelerační oblasti AOV82, AOV83 a AOV84** Jako občan České republiky tímto v zákonné lhůtě podávám připomínku k návrhu Změny č. 2 Územního rozvojového plán j (ÚRP), konkrétně k vymezení akceleračních oblastí pro větrnou energii s označením AOV82, AOV83 a AOV84. Ačkoliv v dotčených lokalitách nevlastním nemovitý majetek, jako občan uplatňuji své právo vyjádřit se k celostátní koncepci, která má zásadní a nevratný dopad na krajinný ráz, ochranu přírody a životní podmínky obyvatel dotčených regionů. **II. OZNAČENÍ ČÁSTI NÁVRHU, KTERÉ SE PŘIPOMÍNKA TÝKÁ** Tato připomínka směřuje proti plošnému vymezeni a stanoveným podmínkám u následujících akceleračních oblastí pro větrné elektrárny na území Středočeského kraje: 1. AOV82 Boreč (rozloha 11,6 km', plánovaný výkon 115,5 MW) zasahující do území obci Vrátno, Boreč, Sovínky, Velké Všelisy, Kovanec, Doubravička, Kluky, Niměřice, Skalsko. 2. AOV83 Chorušice (rozloha 12,6 km', plánovaný výkon 126,0 MW) zasahující do území obcí Stránka, Chorušice, Kadlín, Mělnické Vtelno, Mšeno, Nemyslovice, Velké Všelisy. 3. AOV84 Doubravice (rozloh3 7,9 km', plánovaný výkon 77,0 MW) zasahující do území obci Nosálov, Lobeč, Mšeno, Březvice, Vrátno, Katusice, Sudoměř. III. ODŮVODNĚNÍ PŘIPOMÍNKY S vymezením výše uvedených akceleračních oblasti v navržené podobě zásadně nesouhlasím a požaduji jejich přehodnocení z těchto věcných důvodů: **1. Nedostatečný odstup od obytné zástavby (ochrana před hlukem a infrazvukem)** U všech tří oblasti (AOV82, AOV83, AOV84) byla distanční vzdálenost od obytné zástavy dotčených sídel (např. Boreč, Skalsko, Kluky, Chorušice, Kadlín, Stránka, Lobeč, Bezdědice a dalších) stanovena na pouhých 0,5 km. Vzhledem k rozměrům moderních větrných elektráren (VTE) je tato vzdálenost z hlediska hlukové zátěže, stroboskopického efektu a vlivu infrazvuku na lidské zdraví zcela nedostatečná pro zachováni odpovídající kvality života obyvatel. **2. Negativní vliv na biodiverzitu a chráněné druhy fauny** Sám předložený návrh přiznává, že v těchto lokalitách dojde k dotčeni fauny přírodních biotopů, lesů, křovin či mokřadů Košáteckého a Strenického potoka. Výstavba přímo ohrožuje řadu chráněných a citlivých ptačích druhů, jako jsou luňák červený, moták pilich, moták pochop, moták lužní, káně lesní, káně rousná, volavka popelavá, výr velký či krkavec velký. stejně jako populace netopýrů. Oblasti AOV83 a AOV84 navíc prokazatelně zasahují do jádrového území a migračního koridoru vybraných chráněných velkých savců. Vzhledem k tomu, že tyto tři oblasti tvoří 3brovský souvislý komplex o celkové rozloze přes 32 km', vznikne v krajině masivní bariéra s fatálním kumulativním dopadem na biotu, kterou nelze jednoduše vyřešit proklamovaným “územním opatřením". **3. Narušení krajinného rázu a blízkost CHKO Kokořínsko - Máchův kraj**	**Akceptováno částečně.** Akcelerační oblast AOV84 byla vypuštěna. Akcelerační oblast AOV83 byla zmenšena. Akcelerační oblasti byly vymezeny na celostátní úrovni v Z2 ÚRP na základě Zadání Z2 ÚRP schváleného Vládou ČR. Vymezení akceleračních oblastí proběhlo na základě biologického posouzení konkrétních území podle § 11 odst. 3 resp. 4 ZOZE, jehož výsledky spolu s výsledky vyhodnocení vlivů na životní prostředí (SEA, Příloha č. 5 k odůvodnění Z2 ÚRP) byly zapracovány do návrhu Změny č. 2 ÚRP. Oblasti, u nichž autorizované osoby identifikovaly významné negativní nebo kumulativní vlivy, byly ze Z2 ÚRP vyloučeny (odůvodnění Z2 ÚRP, odst. 32). Zpracování VVURÚ odpovídá obsahem i strukturou požadavkům přílohy č. 4 stavebního zákona, včetně vyhodnocení vlivů na lokality soustavy Natura 2000 a posouzení kumulativních a synergických vlivů. Jde o hodnocení na úrovni koncepce, nikoli na úrovni konkrétních záměrů a tomu odpovídá i míra podrobnosti použitých podkladů. Při vymezování akceleračních oblastí byly zohledněny vlivy na krajinný ráz, které byly dále posuzovány v rámci VVURÚ, a to jak z hlediska navrhovaného souboru akceleračních oblastí jako celku, tak pro jednotlivé oblasti v kartách akceleračních oblastí (Příloha SEA). S ohledem na průběžné výsledky hodnocení vlivů na krajinný ráz byly některé akcelerační oblasti plošně redukovány a také docházelo ke snížení maximální možné výšky VTE v akceleračních oblastech z původní hodnoty 250 m na hodnotu nižší (nejčastěji 200 nebo 185 m). Ochrana ZPF je řešena v souvisejících územních opatřeních. Podmínkami je zajištěno, že nebudou vznikat neobhospodařovatelné zbytkové zemědělské pozemky ani pozemky bez přístupu k veřejně přístupné pozemní komunikaci. Dále je v nich požadavek na upřednostní nižších tříd ochrany ZPF při realizaci záměrů OZE a je stanovena maximální plocha dlouhodobého nebo trvalého odnětí ZPF pro záměry OZE v celé akcelerační oblasti. Souhlas s odnětím ze ZPF bude vydán v navazujícím řízení dle stavebního zákona. Při vymezení akceleračních oblastí nelze předjímat konkrétní technické parametry či přesné umístění záměrů OZE, proto všechna územní opatření pro akcelerační oblasti pro VTE obsahují podmínky, které ukládají zpracování hlukové studie, studie působení stroboskopického efektu, včetně minimalizace shadow flicker efektu. V případě, že by záměr nesplňoval

Poř. č.	Připomínkové místo	Číslo jednací	Článek	AO	Připomínka	Vyhodnocení
					Všechny tři navržené akcelerační zóny bezprostředně sousedi s Chráněnou krajinnou oblasti Kokořínsko - Máchův kraj. Plánovaná výstavba desítek větrných elektráren o celkovém instalovaném výkonu až 318,5 MW nevratně znehodnotí krajinný ráz, dálkové pohledy a panoramata této vysoce cenné a turisticky exponované oblasti. Nesouhlasím s tvrzením návrhu, že vizuální ochrana národních kulturních památek v okolí (hrad Bezděz, hrad Kokořín) nebude ohrožena z důvodu převládajícího směru pohledů. Vztyčeni těchto průmyslových dominant v těsné blízkosti památek zásadně naruší vnímáni historického kontextu krajiny. **4. Vliv na zemědělský půdní fond a životní prostředí** Zabíráním a trvalým zničením bonitní zemědělské půdy může vzniknout její nedostatek i ztráta její kvality. Zemědělská půda je součásti trvale udržitelného rozvoje a již déle jak 1 500 let slouží k výrobě potravin, nikoli k výrobě elektřiny. Vzhledem k existujícím válečným konfliktům vnímám ničení orné půdy jako ohroženi potravinové bezpečnosti pro sebe i svoji rodinu. U větrných elektráren není v současnosti žádným známým způsobem vyřešena recyklace a zpracováni odpadu z plastových části, listů vrtule. Látky, ze kterých jsou tyto listy vyrobeny, jsou toxické, není možno je skladovat někde na hromadě a na rozdíl od jaderného odpadu jde o značné objemy. Nechci sám/sama ani v budoucí generaci žít v zemi s hromadami nezlikvidovatelného toxického odpadu. Lopatky větrných elektráren vytvářejí erozi deštěm, prachem, sněhem, kroupami nezanedbatelné množství mikroskopického toxického prachu, který se trvale ukládá v půdě, a pokud jsou umístěny v blízkosti zemědělské a lesní půdy, dostává se tento škodlivý materiál nevratným způsobem do celého potravního řetězce. Umisťováni větrných elektráren do blízkosti zemědělství a lesních honiteb vnímám jako ohrožení svého zdraví, nechci být nedobrovolnou součásti takovéhoto potravního řetězce. **IV. NÁVRH ŘEŠENÍ (POŽADAJKY PODATELE)** Na základě výše uvedených argumentů požaduji: aby byly akcelerační oblasti AOV82, AOV83 a AOV84 z návrhu Změny č. 2 Územního rozvojového plánu zcela vyjmuty.	zákonné hygienické limity a současně podmínky v územním opatření, nemůže být povolen.
9491.	Obec Teplýšovice	MMR-46824-2026-81	99czzc	AOV77	**Věc: připomínky Obce Teplýšovice k Návrhu Změny č. 2 Územního rozvojového plánu** Zastupitelstvo Obec Teplýšovice podle § 27 odst. 2 písm. c) zákona č. 283/2021 Sb., stavební zákon, ve znění pozdějších předpisů, jako přímo dotčená začleněním svého území do plánované akcelerační oblasti AOV7Petroupim, současně podle § 37 odst. 5 zákona č. 500/2004 Sb., správní řád, ve znění pozdějších předpisů, podává připomínky adresované Ministerstvu pro místní rozvoj České republiky, jako pořizovateli Návrhu Změny č. 2 Územního rozvojového plánu příslušnému dle § 21 odst. 2 písm. c) zákona č. 283/2021 Sb., stavební zákon, ve znění pozdějších předpisů. **Připomínky poukazují na konflikt zájmů hájených Obcí Teplýšovice vůči záměru umísťování plánované oblasti AOV77Petroupim předurčené pro výstavbu OZE typu větrné elektrárny (dále též VE), s cílem celou AOV77Petroupim z Návrhu Změny č. 2 územního rozvojového plánu vyjmout.** ○ Do akcelerační oblasti AOV77Petroupim je zahrnut lesní pozemek č. par. 699 v k.ú. Čeňovice, o rozloze 3,6441 ha, zapsaný na 001 pro Obec Teplýšovice. Jedná se o pozemek plnící funkci hospodářského lesa. Obec Teplýšovice hospodaří na lesních majetcích o celkové rozloze 69,68 ha. Lesní majetky jsou obcí obhospodařovány, čímž tato vytváří ekonomickou činnost s jistým vlivem na hospodaření obce jako celku a pečuje o svůj majetek. **Existencí ZOE se vlastník pozemku cítí ohrožen krácením svých práv – vlastnit a hospodařit.**	**Neakceptováno.** Akcelerační oblasti byly vymezeny na celostátní úrovni v Z2 ÚRP na základě Zadání Z2 ÚRP schváleného Vládou ČR. Vymezení akceleračních oblastí proběhlo na základě biologického posouzení konkrétních území podle § 11 odst. 3 resp. 4 ZOZE, jehož výsledky spolu s výsledky vyhodnocení vlivů na životní prostředí (SEA, Příloha č. 5 k odůvodnění Z2 ÚRP) byly zapracovány do návrhu Změny č. 2 ÚRP. Oblasti, u nichž autorizované osoby identifikovaly významné negativní nebo kumulativní vlivy, byly ze Z2 ÚRP vyloučeny (odůvodnění Z2 ÚRP, odst. 32). Zpracování VVURÚ odpovídá obsahem i strukturou požadavkům přílohy č. 4 stavebního zákona, včetně vyhodnocení vlivů na lokality soustavy Natura 2000 a posouzení kumulativních a synergických vlivů. Jde o hodnocení na úrovni koncepce, nikoli na úrovni konkrétních záměrů a tomu odpovídá i míra podrobnosti použitých podkladů.

Poř. č.	Připomínkové místo	Číslo jednací	Článek	AO	Připomínka	Vyhodnocení
					○ V dokumentu „Odůvodnění OOP pro akcelerační oblast AOV77Petroupim“ je nedůsledně vyhodnocen *vizuální dopad na krajinný ráz.* Nejvyšším bodem v navrhovaném území je vrchol Kalamajka, ten však dle údajů ČZÚK disponuje nadmořskou výškou 499 m. Výška jednotlivých větrných elektráren, tj. 195 m, znamená, že listy rotoru ve vrcholové úvrati dosáhnou výškové hladiny až 610 m nad mořem. De-facto takto VE převýší o 110 m v záměrem dotčené oblasti/krajině její nejvyšší vrchol. Nové výškové parametry zásadním způsobem změní dosavadní krajinný ráz, což je hodnota, které si nejen místní obyvatelé vysoce cení. V území budou objekty VE novou antropogenní pohledovou dominantou, viditelnou až z oblasti Brdských vrchů vzdálených vzdušnou čarou 65-70 km. **Větrný park tak kontaminuje volné průhledy v krajině včetně pohledových horizontů. Stávající tvář krajiny je jedním z účinných atributů pro úspěšný rozvoj obce a nové osídlování všech místní částí Obce Teplýšovice.** ○ *Posuzování vlivu na životní prostředí* bylo prováděno, dle vyjádření navrhovatele, de-facto v zimním období, což z pohledu validity průzkumu terénu je v každém pohledu tristně nedostačující. Z praxe je známo, že průzkumům v běžných řízení, dle zákona č. 100/2001 Sb., o posuzování vlivu na životní prostředí, v rozsahu EIA/SEA si věcně příslušné orgány ochrany přírody podmiňují doložení výsledků průzkumů v trvání 13 a více měsíců. V oblasti jsou, vedle již v dokumentaci zmíněných chráněných či zvláště chráněných druhů ptáků pozorovány tyto druhy: luňák červený evropský (*Milvus milvus*), dudek chocholatý (*Upupa*), orel mořský (*Haliaeetus*) – zdokumentováno. Z pohledu hodnocení zájmového území pro umístění VE, o předpokládané ploše 341 ha, se znalostí místa konstatujeme, že sice jde o zemědělsky obhospodařovanou krajinu. Ano, zároveň se však jedná o krajinu nezatíženou průmyslovou výrobou. Území tvořené koridorem od města Benešov až po dálnici D1 na východě, ze severu ohraničeným silnicí II. tř. č. 110 po „jižní hranici“ tvořenou silnicemi II. tř. č. 112 a č. 111, se jedná o území, prosté průmyslové výroby, o ploše přes 60 km^2. Území bohaté na malé vodní plochy s drobnými vodotečemi, na mnohačetné remízy ve volné krajině s nelesní druhově pestrou zelení, přičemž se jedná o území, kde jsou významně zastoupeny lesní porosty. Z toho důvodu jde o území přívětivé na bohatý výskyt volně žijících živočichů, tj. druhově velmi pestré. **Z totožného důvodu Zastupitelstvo Obce Teplýšovice vyžaduje adekvátně zvýšit důraz na validní úroveň průzkumů při posuzování vlivů AOV77Petroupim na životní prostředí.** ○ Místní část Teplýšovice se nachází na závětrné straně plánované oblasti ve vzdálenosti cca 900 m. V důsledku celoročně převládajícího západního proudění větrů se oprávněně obáváme výrazného zhoršení negativních *akustických/hlukových* jevů s negativním dopadem na sídlo, na její obyvatele. Důvodně se obáváme o významné narušení tzv. „faktoru pohody“. Místní část obce Kochánov je svým sídlem vzdálena od hranice oblasti 570 m, je opět vystavena negativním akustickým jevům spíše v zimním období, kdy se význačně projevuje větrné proudění severní. Opět se jedná o významné snížení faktoru pohody s dopady na místní obyvatelstvo. Na veřejném projednávání Návrhu Změny č. 2 ÚRP, dne 15.05.2026, stran zhotovitele návrhu zazněla informace, že hluk v ČR umí odborně měřit a následně vyhodnotit snad jediný odborník v této problematice. Je vůbec možné s takto nedostačujícími specificky zaměřenými kapacitami odpovědně odkontrolovat hladiny hlukového zatížení v rozsahu již existujících a mnohačetných nově plánovaných v rámci nových akceleračních oblastí, zdrojů hluku nebo na tento zásadní problém zhotovitel návrhu v předstihu rezignoval? **Odůvodnění připomínky č. 4 na základě reálných skutečností:**	Při vymezování akceleračních oblastí byly zohledněny vlivy na krajinný ráz, které byly dále posuzovány v rámci VVURÚ, a to jak z hlediska navrhovaného souboru akceleračních oblastí jako celku, tak pro jednotlivé oblasti v kartách akceleračních oblastí (Příloha SEA). S ohledem na průběžné výsledky hodnocení vlivů na krajinný ráz byly některé akcelerační oblasti plošně redukovány a také docházelo ke snížení maximální možné výšky VTE v akceleračních oblastech z původní hodnoty 250 m na hodnotu nižší (nejčastěji 200 nebo 185 m). Pro všechny akcelerační oblasti jsou současně pořizována územní opatření. Podmínky v územních opatřeních zahrnují ochranu prvků lokálního ÚSES a všech biokoridorů, ochranu biotopů, ZPF a PUPFL, dále povinnost biologického dozoru, monitoring mortality ptáků a netopýrů, detekční systémy a další podmínky specifické vzhledem ke konkrétní akcelerační oblasti. Při vymezení akceleračních oblastí nelze předjímat konkrétní technické parametry či přesné umístění záměrů OZE, proto všechna územní opatření pro akcelerační oblasti pro VTE obsahují podmínky, které ukládají zpracování hlukové studie, studie působení stroboskopického efektu, včetně minimalizace shadow flicker efektu. V případě, že by záměr nesplňoval zákonné hygienické limity a současně podmínky v územním opatření, nemůže být povolen. Vymezení akcelerační oblasti v ÚRP nezakládá možnost vyvlastnění ani právo na výstavbu VTE a nevylučuje jiné využití území. Nebylo prokázáno, že by instalace VTE měla významný negativní vliv na cenu nemovitostí či provádění investic. Lokální dopady na cenu nemovitostí konkrétních záměrů nelze posuzovat na koncepční úrovni při vymezování akceleračních oblastí v ÚRP.

Poř. č.	Připomínkové místo	Číslo jednací	Článek	AO	Připomínka	Vyhodnocení
					Obec Teplýšovice je vzdušnou čarou vzdálena jižním směrem od dopravní tepny D1 cca 4 km. Za vhodných meteorologických podmínek zřetelně, i na tuto vzdálenost, do sídla doléhá hluk působený tamním provozem. **Zdroj hluku z dálnice D1 v úseku km 34-41 je generován v nadmořské výšce cca 490 m n.m., a to v úrovni země. Centrum sídla, nejnižší bod v zástavbě Teplýšovice, je cca 464 m n.m. Ani 25 m výškový rozdíl s terénními překážkami na trase 4 km nezabraňuje přenosu zřetelného hluku. Oprávněně očekávaný hluk z VE generovaný ve výšce až 610 m n.m., nota-bene tedy o 110 m výše nad současným terénním profilem, na trase dlouhé vzdušnou čarou 900 m prosté terénních překážek, je obavou blížící se jistotě obtěžování, tedy snížení faktoru pohody obyvatel sídla.** o Se znalostí charakteru místní dopravní sítě **zastupitelé tímto zpochybňují, zda plánované území bylo z pohledu dopravní dostupnosti pro přepravu nadměrných nákladů vůbec posuzováno.** Cestní síť **uvnitř** uvažované oblasti pro *dopravu nadměrných nákladů* v podstatě neexistuje. Mezi obcí Petroupim směrem východním k vrchu Kalamajka, se stává a lze obsloužit, pouze třemi polními cestami. Cesty disponují šířkovým profilem maximálně čtyř běžných metrů. Trasování věrně kopíruje celkově zvlněný reliéf krajiny. Součástí cest jsou meze či příkopy s nelesní/krajinnou doprovodnou zelení. Ze zmíněných parametrických důvodů většinově nejsou využívány ani zemědělskou technikou, která de-facto zdaleka nemá parametry vozidel dimenzovaných pro přepravu nadrozměrných nákladů. Ze sídla Teplýšovice směrem západním je vymezená oblast zcela bez přístupových komunikací. Z místní části Teplýšovice-Kochánov je oblast bez cestní sítě, proto zcela nedostupná. Dle našeho mínění není akcelerační zóna AOV77Petroupim dopravně dostupná/obslužná pro přepravu takových nadměrných nákladů, bez kterých se výstavba větných elektráren v této volné krajině s jistotou neobejde. Problematická pro výše uvedený typ přepravy je i dostupnost území z hlavních přístupových dopravních tepen vyšší třídy do plánované zóny, jako je příjezd ze silnice I. tř. č.3 nebo z dálnice D1. Na trasách pro přiblížení se k zóně po silnicích II. a III. třídy je několik zastavěných sídel, v nichž trasování silnic s jistotou vytváří výrazné překážky pro průjezd vozidel s nadrozměrnými náklady, přesahující standardní šířkové či délkové normy stanovené pro běžnou dopravu na pozemních komunikacích. o Obec Teplýšovice dlouhodobě zajišťuje svůj rozvoj prostřednictvím schválené *„Strategie plánovaného rozvoje obce“.* Dokumentace o směřování obce je výsledkem komunitního plánování, prostřednictvím orgánů obce vyjednaná s širokou veřejností. Nedílnou součástí strategického dokumentu jsou koncepční dokumenty, kterými obec realizuje jednotlivé agendy svého rozvoje jako je územní plán, komplexní pozemkové úpravy, **místní energetická koncepce 2024**, lesní hospodářský plán, krajinná opatření v extravilánu, hospodaření s vodou ve volné krajině, jednotlivé studie a projektové dokumentace pro rozvoj veřejné infrastruktury a občanské vybavenosti, poskytování a rozvíjení veřejných služeb na úseku školního a předškolního vzdělávání, strategie rozvoje sportu, ochrana obyvatelstva na úseku požární ochrany atd.. Cílem uvedených strategických/koncepčních dokumentů a jejich postupné plánované plnění, je zajistit zatraktivnění místa pro život místních obyvatel, jehož předností je venkovský prostor vyhledávaný pro venkovské bydlení. Důkazem sílícího zájmu o tento venkovský prostor je dlouhodobý pozitivní demografický vývoj, kdy se na základě statistických údajů Obec Teplýšovice řadí mezi věkově nejmladší obce v rámci ORP Benešov. **AOV77Petroupim prokazatelně není součástí „Strategie plánovaného rozvoje Obce Teplýšovice“, přičemž implementaci technokratických objektů do krajiny a venkovského prostoru považují zastupitelé, stálí obyvatelé včetně občanů využívajících území a místní části obce pro rekreaci za rušivý prvek, s nímž územně samosprávný celek pro svůj rozvoj v minulosti nijak nepočítal. Do budoucna jej vnímá jako negativní z pohledu vážného ohrožení tzv. duševní**	

Poř. č.	Připomínkové místo	Číslo jednací	Článek	AO	Připomínka	Vyhodnocení
					pohody obyvatel. AOV77Pertroupim zastupitelé vnímají jako prvek až odrazující, jenž může oslabit zájem obyvatel takto zatížené území sdílet jako své místo pro život. o S uvedenou „Strategií plánovaného rozvoje Obce Teplýšovice“ souvisí celá řada již realizovaných *investic*, které úmyslem státu ve smyslu vymezení AOV77Petroupim, se jeví jako silně *ohrožené zmařením*, jak je uvedeno níže: 7.1 Obec je členem Společenství obcí CHOPOS. Jeho prostřednictvím se stala v roce 2019 spoluinvestorem výstavby společného veřejného vodovodu CHOPOS. Jako zdroj k uhrazení svého příslušného podílu na společné investici si zajistila bankovní úvěr ve výši 30 mil. Kč, kdy splatnost tohoto závazku trvá do roku 2038. Od samého počátku společenství zapojených obcí do projektu spoléhá na zajištění financování provozu inkasem finančních prostředků za poskytovaný produkt -pitná voda v území- a inkasem za poskytované služby. **Pokud se negativně projeví plánovaná AOV77Petroupim poklesem zájmu obyvatel o sdílení zatíženého území, vzniká reálné nebezpečí ohrožení tímto směrem již vynaložených investic**. 7.2. Obec Teplýšovice tvoří pět místních částí. V Teplýšovicích, Humenci a Čeňovicích vznikají, v souladu se schválenou Strategií plánovaného rozvoje obce, v souladu s územním plánem, rozvojové plochy pro bydlení. V Teplýšovicích jsou dvě plochy již zasíťovány, třetí se právě fyzicky realizuje. V místních částech Čeňovice a Humenec se fyzicky realizují totožné investiční akce, které cílí k zařízení opět zcela nových obytných zón nezbytnou technickou a dopravní infrastrukturou. Na území obce se jedná souhrnem o osmdesát stavebních pozemků pro venkovské bydlení, z nich část si již odkoupili individuální stavebníci. Jde celkově o mnoha milionové investice hrazené z veřejných, podnikatelských a individuálních osobních zdrojů. **Pokud se negativně projeví plánovaná AOV77Petroupim poklesem zájmu obyvatel o sdílení zatíženého území, vzniká reálné nebezpečí ohrožení/zmaření tímto směrem již vynaložených investic.** o Navrhovatel se v souvislosti s návrhem AOV77/Petroupim nezabývá rizikem poklesu zájmu obyvatel o sdílení zatíženého území, neřeší vliv záměru na pokles cen nemovitostí, nevyhodnocuje dopad na zmaření dlouhodobě plánovaných a zrealizovaných investic. **Zastupitelé Obce Teplýšovice schválení Návrhu Změny č.2 Územního rozvojového plánu, které umožní existenci AOV77Petroupim, vnímají jako riziko, jenž vyvolá stagnaci zájmu investorů o budování rozvojových ploch pro venkovské bydlení, jako riziko směřující k úbytku nově příchozích obyvatel s následkem ohrožení přirozené generační výměny obyvatel obce.** **Připomínky projednalo Zastupitelstvo Obce Teplýšovice dne 28.05.2026, usnesením č. 3/2026, text schválilo a pověřilo starostu obce,** podle § 27 odst. 2 písm. c) zákona č. 283/2021 Sb., stavební zákon, ve znění pozdějších předpisů, současně podle § 37 odst. 5 zákona č. 500/2004 Sb., správní řád, ve znění pozdějších předpisů, **k podání připomínek** Ministerstvu pro místní rozvoj České republiky, jako pořizovateli Návrhu Změny č. 2 Územního rozvojového plánu, příslušnému dle § 21 odst. 2 písm. c) zákona č. 283/2021 Sb., stavební zákon, ve znění pozdějších předpisů, **a to za orgán obce přímo dotčené začleněním svého území do plánované akcelerační oblasti AOV77Petroupim.** PŘÍLOHA: 1. Výpis usnesení Zastupitelstva obce Teplýšovice č. 3/2026 ze dne 27.05.2026 2. Petice „Stop akcelerační oblasti AOV77Petroupim + podpisové archy o počtu stran 23. 3. Vizualizace západního horizontu z vyhlídky (563 m n.m.) rozhledny Špulka-Lbosín	

Poř. č.	Připomínkové místo	Číslo jednací	Článek	AO	Připomínka	Vyhodnocení
9492.	Obroučka Hynek	MMR-46826-2026-81	99czzg	AOV83	Podatel nesouhlasí s vymezením akcelerační oblasti AOV83 a žádá, aby tato akcelerační oblast nebyla ve Změně č. 2 Územního rozvojového plánu vymezena a aby nebylo vydáno územní opatření AOV83. **Odůvodněni uplatněné připominky.** **1.Direktivní vymezeni AOV** podatel namítá, že není nezbytné (a neplyne to ani ze směrnice EU RED III), aby akcelerační oblasti pro VTE (dále jen ,,AOV") byly vymezeny direktivně na celostátní úrovni. je naprosto dostačujIcI, když by Změna č. 2 Územního rozvojového plánu (dále jen ,,Změna č. 2°') dala obcím povinnost, aby prověřily možnosti vymezeni AOV 1 v územních plánech. Na základě tohoto pokynu by samosprávy znalé místních poměrů po dohodě s občany vymezily vhodné lokality pro VTE. Díky tomu by byly zohledněny s potřebnou pečlivostí a v nutné podrobnosti zásahy do veřejných zájmů, které není možné na úrovni Změny č. 2 zhodnotit, neboť to její velké měřítko neumožňuje. **2. Diskriminační vymezeni AOV** Ve Změně č. 2 ÚRP není dostatečně vysvětleno, proč je třeba vymezit akcelerační oblasti právě tak, jak to činí Změna č. 2, jinými slovy není pochopitelné, proč právě počet AOV, se kterým Změna č, 2 počítá, povede ke splnění klimatických a energetických cIlů a proč vymezeni jiné oblasti již není zapotřebí nebo proč by klimatické a energetické cíle nemohly být plněny i bez AOV83, když není ke splněni těchto cIlů (které ani nejsou ve Změně č. 2 specifikovány) zapotřebí ani o jednu AOV vÍce. Lokalita, kde je AOV83 přitom není nijak výjimečná z hlediska potenciálu pro VTE (nebo alespoň není ve Změně č. 2 přesvědčivě popsáno, proč se AOV83 svým větrným potenciálem tak výrazně odlišuje od dalších oblastí, kde AOV vymezeny nebyly). Lze tedy předpokládat, že existujíi jiné shodné oblasti, kde však z nejasných důvodů AOV nebyly vymezeny. To považuje podatel za diskriminační. Diskriminovány jsou i samosprávy, na jejichž území jsou AOV vymezeny. Vymezeni AOV totiž představuje jakousi stavební uzávěru, kdy obec nemůže v dotčeném území měnit územní plán podle svých potřeb, ale musí respektovat vymezenou AOV. Vedle toho pak nebudou investoři VTE motivováni, aby s obci uzavřeli férovou plánovací smlouvu a poskytli obci a jejím občanům dostatečné kompenzace za negativní dopady provozu VTE. Záměry VTE povolované v AOV totiž budou protežovány a jejich výstavba výrazně usnadněna. Tato diskriminace přímo ovlivňuje i občany samospráv. **3. Nedostatečné posouzeni vlivů** Vymezeni AOV s největší pravděpodobností povede k tomu, že záměry VTE v nich umisťované budou upřednostňovány a nedojde už nikdy k řádnému posouzení jejich negativních dopadů na životní prostředí, na zdraví a životy lidi. Proto by mělo být vyhodnoceni vlivů Změny č. 2 a územního opatřeni pro AOV83 extrémně podrobné a kvalitní, prakticky na úrovni EIA. Překážkou pro takové podrobné posouzeni je ale fakt, že je měřítko Územního rozvojového plánu příliš velké a neumožňuje skutečně posoudit dopady vymezení AOV(jiné by to bylo na úrovni územního plánu, resp. v procesu EIA se znalostí konkrétního záměru). Vzhledem k tomu, že na vymezeni akceleračních oblastí naváže zrychlené a zjednodušené povolovací řízeni před Dopravním a energetickým stavebním úřadem (DESÚ), v rámci kterého bude úřad prakticky pouze ověřovat, zda jsou záměry v souladu s vágními a nicneřIkajIml podmínkami územního opatřeni AOV83. V souladu s těmito obecnými podmínkami ale budou téměř jakékoliv záměry, což znamená, že vlivy VTE realizovaných v AOV83 nebudou nikdy reálně posouzeny. Podatel se domnívá, že je nezbytné, aby všechny vlivy VTE byly skutečně a podrobně posouzeny. Vágní	**Akceptováno částečně.** Akcelerační oblast AOV83 Chorušice byla zmenšena. Akcelerační oblasti byly vymezeny na celostátní úrovni v Z2 ÚRP na základě Zadání Z2 ÚRP schváleného Vládou ČR. Vymezení akceleračních oblastí proběhlo na základě biologického posouzení konkrétních území podle § 11 odst. 3 resp. 4 ZOZE, jehož výsledky spolu s výsledky vyhodnocení vlivů na životní prostředí (SEA, Příloha č. 5 k odůvodnění Z2 ÚRP) byly zapracovány do návrhu Změny č. 2 ÚRP. Oblasti, u nichž autorizované osoby identifikovaly významné negativní nebo kumulativní vlivy, byly ze Z2 ÚRP vyloučeny (odůvodnění Z2 ÚRP, odst. 32). Zpracování VVURÚ odpovídá obsahem i strukturou požadavkům obsaženým v příloze č. 4 stavebního zákona, včetně posouzení kumulativních a synergických vlivů. Ve VVURÚ (včetně SEA) byly posuzovány akcelerační oblastí, nikoliv konkrétní záměry, a podrobnost odpovídá měřítku ÚRP a územních opatření. Vymezení akcelerační oblasti v ÚRP nezakládá právo na výstavbu VTE ani nevylučuje jiné využití území. Při vymezení akceleračních oblastí nelze předjímat konkrétní technické parametry či přesné umístění záměrů OZE. Obavy z negativních vlivů hluku a stroboskopického efektu řeší podmínky stanovené ve všech územních opatřeních pro akcelerační oblasti pro VTE, které ukládají zpracování hlukové studie, studie působení stroboskopického efektu, včetně minimalizace shadow flicker efektu. V případě, že by záměr nesplňoval zákonné hygienické limity (nařízení vlády č. 272/2011 Sb., o ochraně zdraví před nepříznivými účinky hluku a vibrací) a současně podmínky v územním opatření, nemůže být povolen. Jedním z podkladů pro zpracování Z2 ÚRP byl dokument Akcelerační oblasti, předvýběr ploch k výstavbě VTE, Screening území ČR z hlediska ochrany krajinného rázu (Roman Bukáček, Simona Vondráčková, 2025). Při vymezování akceleračních oblastí byl krajinný ráz dále prověřován, a to s ohledem na hodnoty území. Vlivy na krajinný ráz pak byly dále vyhodnoceny v rámci VVURÚ, a to jak z hlediska navrhovaného souboru akceleračních oblastí jako celku, tak pro jednotlivá území v kartách akceleračních oblastí, které obsahují i mapy viditelnosti (Příloha SEA). Podmínky v územních opatřeních pak dále omezují barevné řešení doprovodných staveb a rozsah trvalých terénních úprav. Samotný způsob vymezení akceleračních oblastí na základě podkladů (biologická posouzení, mapy citlivosti ptáků vůči výstavbě VTE zpracované ČSO, území významná pro netopýry dle podkladů ČESON, biotopy zvláště chráněných druhů velkých savců a další) a nařízení vlády č. 507/2025 Sb.

Poř. č.	Připomínkové místo	Číslo jednací	Článek	AO	Připomínka	Vyhodnocení
					posouzeni Změny č. 2 nebo územního opatřeni AOV83 je naprosto nedostatečné. Podatel se domnívá, že vadné posouzení dopadů VTE může mít nejen přímý vliv na jeho zdraví včetně psychické pohody, ale také to může ovlivnit socioekonomický rozvoj obce, ve které žije. Podatel ještě připomíná, že nedošlo ke kumulativnímu zhodnoceni vlivů v důsledku vymezeni tří AOV v těsné blízkosti (AOV82, AOV83 a AOV84). **4. Zanedbatelné pozitivní vlivy vymezení AO** V odůvodnění Změny č. 2 ani územního opatření není možné dohledat vyčísleni přínosu AOV83 pro sníženi energetické závislosti anebo sníženi produkce CO,. Ve vyhodnnoceni vlivů územního opatřeni AOV83 se ale uvádí k pozitivním vlivům (přínosům) vymezeni AOV a realizace VTE: ,,Zanedbatelný až mírně pozitivní vliv k ochraně klimatu uplatnění AO se uplatní v globálním měřítku, tedy i z hlediska přeshraničního působení" V dokumentaci Změny č. 2 a územního opatřeni je tedy přiznáno, že přínosy VTE realizovaných v AOV83 budou zanedbatelné, byt' chybí konkrétní čísla. V takové situaci není pochopitelné, jak mohl zájem na vymezení AOV83 převážit nad ostatními konkrétně specifikovanými veřejnými zájmy, které naopak výstavba vte ovlivni výrazně (byť to nekvalitně zpracované vyhodnocení Změny Č. 2 a územního opatřeni nepřiznává). Dále se ve vyhodnoceni územního opatřeni AOV83 uvádí: uVliVy na ovzduší v době výstavby zanedbatelné (prašnost při přesunu zemin, emise ze spalováni PHM, sekundární prašnost), v době provozu mírně pozitivní z důvodu náhrady spalovacích zdrojů při výrobě el. energie." Vzhledem k tomu, že se ve vyhodnoceni uvádí, že vliv AOV83 na ochranu klimatu bude zanedbatelný, bude logicky zanedbatelný rozsah, ve kterém VTE realizované v AOV83 nahradí spalovací zdroje. Změna č. 2 ani územní opatření tento závěr nevyvrací, neobsahuji totiž vyčíslení toho, v jak velkém rozsahu VTE realizované v AOV83 nahradí spalovací zdroje a jaký přesně vliv bude mít tato náhrada na cíle sledované Změnou č. 2, tedy snIženi energetické závislosti ČR a sníženi produkce CO2. Je také třeba řádně vyhodnotit, proč těchto cílů nelze dosáhnout jinými způsobí (zvýšeni počtu bloků JEDU, popř. JETE, rozvoj vodíkové infrastruktury v souladu s Vodíkovou strategii ČR, větší důraz na rozvoj FVE). Proto ani blíže nespecifikovaná náhrada spalovacích zdrojů není důvod, proč by měl zájem na vymezení AOV83 převážit nad jinými zájmy v území. **5. výška VTE a rozloha AO** Ve Změně č. 2 ani v územním opatřeni pro AOV83 není vysvětleno, proč byla zvolena právě tato rozloha AO a proč má AOV právě tyto konkrétní hranice a proč právě toto vymezeni AOV povede ke splněni cílů Změny č. 2. jinými slovy není vysvětleno, proč nemůže být AO vymezena jiným způsobem tak, aby kupř. byly VTE umisťovány v dostatečné vzdálenosti od zastavěného území a zastavitelných ploch podle územních plánů (min 1,5 km) a není porovnáno, zda by toto jiné vymezení AOV třeba také nevedlo ke splněni cilů Změny č. 2. Podatel se domnívá, že to ale vzhledem k nespecifičnosti cílů Změny č. 2 není ani možné, proto by také vůbec neměla být aov83 vymezena. **6.Hluková zátěž, vibrace a stroboskopický efekt** Podatel zásadně nesouhlasí s tím, že Změna č. 2 ani příslušné územní opatření vůbec neřeší negativní dopady hluku. Hluk totiž Změna č. 2 chápe jako normální integrální součást VTE, bez které to prostě nejde a je třeba se s tím smířit. Tento přistup nejlépe demonstruje přirovnáni hluku z VTE k v podstatě příjemnému ,,šumění |esa': které mohou zaregistrovat jen neurotické osoby. Podatel se proto domnívá, že hlukové vlivy nebyly	minimalizuje vliv na složky životního prostředí. Pro všechny akcelerační oblasti jsou současně pořizována územní opatření, která obsahují opatření stanovená na základě biologických posouzení. Tato opatření dále zmírňují negativní vlivy, které nebylo možné vyloučit vymezením akcelerační oblasti. Podmínky v územních opatřeních zahrnují ochranu prvků lokálního ÚSES a všech biokoridorů, ochranu biotopů, ZPF a PUPFL, dále povinnost biologického dozoru, monitoring mortality ptáků a netopýrů, detekční systémy a další podmínky specifické vzhledem ke konkrétní akcelerační oblasti. V souvisejících územních opatření jsou stanoveny podmínky, které zajišťují ochranu protierozních opatření, funkčních melioračních zařízení, vodních toků a ploch a rovněž omezující možné terénní úpravy. Vzhledem k charakteru a rozsahu potenciálních záměrů se při naplnění podmínek nepředpokládá realizace zpevněných ploch v takovém rozsahu, který by mohl významně ovlivnit vodní režim v rámci akceleračních oblastí. V souladu s požadavky vodního zákona se v rámci procesu povolování záměru bude vyjadřovat vodoprávní úřad. Významné ovlivnění mikroklimatu se u akceleračních oblastí pro VTE ani FVE nepředpokládá. Ochrana ZPF je řešena v souvisejících územních opatřeních. Podmínkami je zajištěno, že nebudou vznikat neobhospodařovatelné zbytkové zemědělské pozemky ani pozemky bez přístupu k veřejně přístupné pozemní komunikaci. Dále je v nich požadavek na upřednostní nižších tříd ochrany ZPF při realizaci záměrů OZE a je stanovena maximální plocha dlouhodobého nebo trvalého odnětí ZPF pro záměry OZE v celé akcelerační oblasti. Souhlas s odnětím ze ZPF bude vydán v navazujícím řízení dle stavebního zákona.

Poř. č.	Připomínkové místo	Číslo jednací	Článek	AO	Připomínka	Vyhodnocení
					zhodnoceny a ve skutečnosti to ani není možné bez znalosti konkrétního projektu. Podatel zdůrazňuje, že nepovažuje za dostatečné, aby byla hluková zátěž řešena až v hlukové studii zpracované investorem. Takový přístup není schopný zajistit reálnou ochranu lidského zdraví. Podatel dále nesouhlasí s tím, že vůbec nedošlo k posouzeni vlivů infrazvuku, nIzkofrekvenčniho hluku a vibraci, ačkoliv odborné studie upozorňují na rizika spojená s těmito doprovodnými jevy provozu VTE. Podatel se domnívá, že nebyl ani řádně zhodnocen vliv vibraci na nemovitosti. Stejně tak nebyl řádně posouzen z hlediska vlivů tzv. stroboskopický efekt, kdy se posouzeni zejména nezaměřilo na obtěžující dopady stroboskopického efektu. **7.Vlivy na krajinný ráz** Větrné elektrárny mají zásadní vlivy na krajinný ráz. Ve Vyhodnoceni vlivů územního opatření AOV83 se uvádí: ,,Z analýzy viditelnosti vyplývá, že hodnocené území se vyznačuje vysokou koncentraci kulturně-historických hodnota zároveň velmi citlivým vztahem ke krajině Kokořínska a k ikonické dominantě Bezdězu. V bezprostředním okolí se uplatňuje kostel Nanebevzetí Panny Marie, kostel Sv. Jakuba Většího, fara, kaple Nejsvětější Trojice, zámek a historická venkovská zástavba. Ve vzdálenosti do 2 km navazuji kostel Sv. Martina, radnice, sokolovna a další objekty utvářej/cl obraz sídla. V širším území do 5 km a 15 km se pak prosazuje mimořádně bohatý soubor památek, včetně hradu Kokořín, hradu Houska, hradišť, kostelů, tvrzí, zámků a historických areálů. Rozhoduj/c/ hodnotou je zde ochrana vnitřníscenérie Kokořínska a nerušených výhledů na Bezděz. Současně je třeba zachovat obraz Mšena a jeho historického jádra v krajině, včetně vazeb na příjezdové komunikace, turistické trasy a další frekventovaná místa, odkud se uplatňuji ikonické pohledy na město i na širší krajinný rámec. Bezděz zde nepůsobí jen jako vzdálená dominanta, ale jako jeden z hlavních určuj/c/ch prvků krajinné identity celého prostoru." jak je možné, že všechny tyto vlivy jsou hodnoceny jako zanedbatelné, když přitom VTE budou představovat novou dominantu, která jednoznačně výrazně ovlivní krajinu, to není ve Změně Č. 2 ani v územním opatření vysvětleno. Vliv vte na krajinný ráz bude mít ještě další dopady - již napořád bude hodnota krajinného rázu snížena, takže bude možné do území umisťovat i další záměry, které by jinak kvůli ochraně krajinného rázu nebyly přípustné. **8.Vlivy na zvířata** VTE velmi silně ovlivňuji jak ptáky a letouny, tak savce a hmyz, dokonce i obojživelníky aj. Vyhodnoceni územního opatřeni AOV83 však všechny tyto vlivy zlehčuje. Vyhodnocení proto nelze považovat za dostatečné. v území, kde má být AOV vymezena se nachází řada ptáků i letounů. jejich úmrtí ale Změna č. 2 chápe jako integrální a v podstatě běžnou součást provozu VTE, se kterou je třeba se smířit a příliš ji neřešit. Ve vztahu k ptákům územní opatření neobsahuje žádná reálná a funkční kompenzační opatřeni. V podstatě jen počítá s tím, že pro ochranu ptáků bude použito ,,vhodné technické řešeni". Tím se zřejmě myslí odpuzovače, ale není vůbec vysvětleno, v jaké míře tyto odpuzovače zamezí střetům ptáků s lopatkami VTE. jiným opatřením má být zařízeni, které zastaví roztočený rotor, ale ani zde není blíže popsáno, jak přesně bude zajištěno, aby tento mechanismus byl skutečně funkční. Jde-li o letouny, pak je opatřením k jejich ochraně monitoring prováděni provozovatelem VTE. Takové opatřeni není vůbec schopno netopýry ochránit, ačkoliv právě netopýři jsou extrémně ohroženi VTE. Pro savce představuji vte především vizuální bariéru v území, čímž omezuji jich migraci, a vedle toho je nepříznivě ovlivňuji hlukové dopady provozu VTE a vibrace. Kromě toho VTE mohou poškodit i jejich biotopy, neboť ovlivňuji lokální klima a tím i ekosystémy. Odůvodněni Změny č. 2 ani územního opatřeni nevysvětluje, proč dostala AOV83 přednost před ochranou zvířat.	

Poř. č.	Připomínkové místo	Číslo jednací	Článek	AO	Připomínka	Vyhodnocení
					9. Vlivy na vodní poměry a lokální klima Ve vyhodnoceni vlivů Změny č. 2 ani územního opatření AOV83 není popsáno, jak byly hodnoceny vlivy VTE na spodní vody a celkově na vodní poměry a na jejich možné změny v důsledku výstavby a provozu VTE. V době, kdy se celá ČR potýká s extrémními suchy a vody je stále méně, je třeba tuto otázku brát velmi vážně a rozhodně nelze pouze stroze konstatovat, že vVTEmají přednost, ,,protože mají prostě přednost". Je totiž faktem, že VTE, zejména ty extrémně vysoké, mají železobetonové základy, které jsou schopny vodní poměry v krajině narušit. Pro VTE se také buduje infrastruktura, která také může narušit tok podzemní vody anebo snížit množstvi vody proudící do blízkých vodních toků nebo vodních zdrojů. výstavba vte také odstraňuje ochranné vrstvy půdy a podloží, čímž činí podzemní vodu pod nimi zranitelnější vůči znečištění z úniků nebo rozlitých látek z vozidel nebo zařízeni použitých k jejich výstavbě a vůči únikům a látkám z turbín a související infrastruktury během provozu. Je také známo, že vte velmi výrazně ovlivňují klima ve svém okolí (negativně). jedná se především o dopady na teplotu zemského povrchu, fyzikálně-chemické vlastnosti půdy, rychlost větru, vlhkost a srážky. Větrné elektrárny na pevnině mají významný otep|ovací v|iv na teplotu zemského povrchu v noci. V důsledku zhoršováni fyzikálně- chemických vlastností půdy dochází k vysušováni lokalit nacházejících se u VTE. Půdní vlhkost navíc ovlivňuje rovnováhu ekosystému, což ohrožuje ekologickou stabilitu krajiny a některé druhy zvířat. Z vyhodnocení územního opatřeni AOV83 ani Změny č. 2 jako celku ani z jejich odůvodněni není vůbec zřejmé, jak bylo s těmito fakty naloženo. **10. Vlivy na zemědělský půdní fond** Ve vyhodnoceni územního opatřeni se uvádí: ,,Přítomnost ZPF převažuje v I. a //. třídě ochrany, nepatrné zábory také v III. až V. třídě ochrany. S ohledem na velmi nízký rozsah záborů ve vyšší třídě ochrany dále neřešeno. V pří'padě VTE a doprovodných staveb (rozvoden, úložišť el. energie, komunikací apod.) v AO je zábor pro zajištění , bezpečnosti hodnocení považován za trvalý. Uplatnění AO nebude mít vliv na ekologické funkce půdy. Zábor půdy ; je s ohledem na relativně malou výměru a na rozlohu zemědělské půdy v AO a jejím okolí považován za mírně negativní vliv." Rozsah záborů je přitom následující | Označení plochy / koridoru	Rozloha plochy / koridoru (ha)	Navržené využití	Odhad záboru (ha)	Odhad záboru podle tříd ochrany (ha)					Odhad výměry záboru, na které bude provedena rekultivace na zemědělskou půdu (ha) | |	|	|	|	I.	II.	III.	IV.	V.	| | % zastoupení | 100 | | 87,50 | 36,26 | 46,69 | 1,49 | 2,00 | 1,06 | 0% | | AOV83 | 1261,6 | VTE | 7,73 | 3,20 | 4,12 | 0,13 | 0,18 | 0,09 | 0,00 |	

Poř. č.	Připomínkové místo	Číslo jednací	Článek	AO	Připomínka	Vyhodnocení
					Podle názoru podatele nelze považovat trvalé zničení téměř 7,5 hektarů cenné půdy (tento odhad může být navíc podhodnocen) za něco, co není třeba řešit. Takové zdůvodněni záborů je bizarní a nedostačuje požadavkům v § 4 odst. 3 zákona č. 334/1992 Sb,, o ochraně ZPF, kde se mj. uvádí, že zemědělskou půdu I. a ||. třídy ochrany lze v územně plánovací dokumentaci určit k jinému než zemědělskému účelu nebo odejmout pouze v případech, kdy jiný veřejný zájem výrazně převažuje nad veřejným zájmem ochrany zemědělského půdního fondu. Podatel se ze Změny č. 2 ani územního opatření AOV83 a jejich odůvodnění nedozvěděl, jak bylo doloženo, že výrazně převažuje veřejný zájem na realizaci VTE nad zájmem na ochraně cenných částí ZPF. Nezjistil ani to, jak zábor ZPF přispěje k tomu, aby byly zmírněny dopady změny klimatu nebo aby byla zvýšena energetická soběstačnosti ČR (a v jakém rozsahu se tak stane). Podatel také neví, proč není možné VTE realizovat jinde, kde by k záborům cenných půd nedošlo. Na uvedené otázky by měla Změna Č. 2 odpovědět velmi přesně nebo akcelerační oblast nevymezovat a ponechat vše na územní plány a povolovací řízeni, kde budou moct být zábory skutečně podrobně posouzeny a vyhodnoceny. 11. Další připomínky podatele:	
9493.	Tučková Daniela	MMR-46827-2026-81	99czzg	AOV83	**Text připomínky** **Odůvodněni uplatněné připomínky.** **1.Direktivní vymezeni AOV** Podatel se domnívá, že není nezbytné (a neplyne to ani ze směrnice EU RED III), aby akcelerační oblasti pro VTE (dále jen ,,AOV") byly vymezeny direktivně na celostátní úrovni. je naprosto dostačující, když by Změna č. 2 Územního rozvojového plánu (dále jen ,,Změna č. 2°') dala obcím povinnost, aby prověřily možnosti vymezeni AOV v územních plánech. Na základě tohoto pokynu by samosprávy znalé místních poměrů po dohodě s občany vymezily vhodné lokality pro VTE. Díky tomu by byly zohledněny s potřebnou pečlivostí a v nutné podrobnosti zásahy do veřejných zájmů, které není možné na úrovni Změny č. 2 zhodnotit, neboť to její velké měřítko neumožňuje. **2. Diskriminační vymezeni AOV** Ve Změně č. 2 ÚRP není dostatečně vysvětleno, proč je třeba vymezit akcelerační oblasti právě tak, jak to činí Změna č. 2, jinými slovy není pochopitelné, proč právě počet AOV, se kterým Změna č, 2 počítá, povede ke splnění klimatických a energetických cílů a proč vymezeni jiné oblasti již není zapotřebí nebo proč by klimatické a energetické cíle nemohly být plněny i bez AOV83, když není ke splněni těchto cílů (které ani nejsou ve Změně č. 2 specifikovány) zapotřebí ani o jednu AOV více. Lokalita, kde je AOV83 přitom není nijak výjimečná z hlediska potenciálu pro VTE (nebo alespoň není ve Změně č. 2 přesvědčivě popsáno, proč se AOV83 svým větrným potenciálem tak výrazně odlišuje od dalších oblastí, kde AOV vymezeny nebyly). Lze tedy předpokládat, že existují i jiné shodné oblasti, kde však z nejasných důvodů AOV nebyly vymezeny. To považuje podatel za diskriminační. Diskriminovány jsou i samosprávy, na jejichž území jsou AOV vymezeny. Vymezeni AOV totiž představuje jakousi stavební uzávěru, kdy obec nemůže v dotčeném území měnit územní plán podle svých potřeb, ale musí respektovat vymezenou AOV. Vedle toho pak nebudou investoři VTE motivováni, aby s obci uzavřeli férovou plánovací smlouvu a poskytli obci a jejím občanům dostatečné kompenzace za negativní dopady	**Akceptováno částečně.** Akcelerační oblast AOV83 Chorušice byla zmenšena. Akcelerační oblasti byly vymezeny na celostátní úrovni v Z2 ÚRP na základě Zadání Z2 ÚRP schváleného Vládou ČR. Vymezení akceleračních oblastí proběhlo na základě biologického posouzení konkrétních území podle § 11 odst. 3 resp. 4 ZOZE, jehož výsledky spolu s výsledky vyhodnocení vlivů na životní prostředí (SEA, Příloha č. 5 k odůvodnění Z2 ÚRP) byly zapracovány do návrhu Změny č. 2 ÚRP. Oblasti, u nichž autorizované osoby identifikovaly významné negativní nebo kumulativní vlivy, byly ze Z2 ÚRP vyloučeny (odůvodnění Z2 ÚRP, odst. 32). Zpracování VVURÚ odpovídá obsahem i strukturou požadavkům obsaženým v příloze č. 4 stavebního zákona, včetně posouzení kumulativních a synergických vlivů. Ve VVURÚ (včetně SEA) byly posuzovány akcelerační oblastí, nikoliv konkrétní záměry, a podrobnost odpovídá měřítku ÚRP a územních opatření. Vymezení akcelerační oblasti v ÚRP nezakládá právo na výstavbu VTE ani nevylučuje jiné využití území. Při vymezení akceleračních oblastí nelze předjímat konkrétní technické parametry či přesné umístění záměrů OZE. Obavy z negativních vlivů hluku a stroboskopického efektu řeší podmínky stanovené ve všech územních opatřeních pro akcelerační oblasti pro VTE, které ukládají zpracování hlukové studie, studie působení stroboskopického efektu, včetně minimalizace shadow flicker efektu. V případě, že by záměr nesplňoval zákonné hygienické limity (nařízení vlády č. 272/2011 Sb., o ochraně zdraví před nepříznivými účinky hluku a vibrací) a současně podmínky v územním opatření, nemůže být povolen. Jedním z podkladů pro zpracování Z2 ÚRP byl dokument Akcelerační oblasti, předvýběr ploch k výstavbě VTE,

Poř. č.	Připomínkové místo	Číslo jednací	Článek	AO	Připomínka	Vyhodnocení
					provozu VTE. Záměry VTE povolované v AOV totiž budou protežovány a jejich výstavba výrazně usnadněna. Tato diskriminace přímo ovlivňuje i občany samospráv. **3. Nedostatečné posouzeni vlivů** Vymezeni AOV s největší pravděpodobností povede k tomu, že záměry VTE v nich umisťované budou upřednostňovány a nedojde už nikdy k řádnému posouzení jejich negativních dopadů na životní prostředí, na zdraví a životy lidi. Proto by mělo být vyhodnoceni vlivů Změny č. 2 a územního opatřeni pro AOV83 extrémně podrobné a kvalitní, prakticky na úrovni EIA. Překážkou pro takové podrobné posouzeni je ale fakt, že je měřítko Územního rozvojového plánu příliš velké a neumožňuje skutečně posoudit dopady vymezení AOV(jiné by to bylo na úrovni územního plánu, resp. v procesu EIA se znalostí konkrétního záměru). Vzhledem k tomu, že na vymezeni akceleračních oblastí naváže zrychlené a zjednodušené povolovací řízeni před Dopravním a energetickým stavebním úřadem (DESÚ), v rámci kterého bude úřad prakticky pouze ověřovat, zda jsou záměry v souladu s vágními a nicneříkajícími podmínkami územního opatřeni AOV83. V souladu s těmito obecnými podmínkami ale budou téměř jakékoliv záměry, což znamená, že vlivy VTE realizovaných v AOV83 nebudou nikdy reálně posouzeny. Podatel se domnívá, že je nezbytné, aby všechny vlivy VTE byly skutečně a podrobně posouzeny. Vágní posouzeni Změny č. 2 nebo územního opatřeni AOV83 je naprosto nedostatečné. Podatel se domnívá, že vadné posouzení dopadů VTE může mít nejen přímý vliv na jeho zdraví včetně psychické pohody, ale také to může ovlivnit socioekonomický rozvoj obce, ve které žije. Podatel ještě připomíná, že nedošlo ke kumulativnímu zhodnoceni vlivů v důsledku vymezeni tří AOV v těsné blízkosti (AOV82, AOV83 a AOV84). **4. Zanedbatelné pozitivní vlivy vymezení AO** V odůvodnění Změny č. 2 ani územního opatření není možné dohledat vyčísleni přínosu AOV83 pro sníženi energetické závislosti anebo sníženi produkce CO_2. Ve vyhodnocení vlivů územního opatřeni AOV83 se ale uvádí k pozitivním vlivům (přínosům) vymezeni AOV a realizace VTE: „Zanedbatelný až mírně pozitivní vliv k ochraně klimatu uplatnění AO se uplatní v globálním měřítku, tedy i z hlediska přeshraničního působení" V dokumentaci Změny č. 2 a územního opatřeni je tedy přiznáno, že přínosy VTE realizovaných v AOV83 budou zanedbatelné, byť chybí konkrétní čísla. V takové situaci není pochopitelné, jak mohl zájem na vymezení AOV83 převážit nad ostatními konkrétně specifikovanými veřejnými zájmy, které naopak výstavba VTE ovlivni výrazně (byť to nekvalitně zpracované vyhodnocení Změny Č. 2 a územního opatřeni nepřiznává). Dále se ve vyhodnoceni územního opatřeni AOV83 uvádí: “Vlivy na ovzduší v době výstavby zanedbatelné (prašnost při přesunu zemin, emise ze spalováni PHM, sekundární prašnost), v době provozu mírně pozitivní z důvodu náhrady spalovacích zdrojů při výrobě el. energie." Vzhledem k tomu, že se ve vyhodnoceni uvádí, že vliv AOV83 na ochranu klimatu bude zanedbatelný, bude logicky zanedbatelný rozsah, ve kterém VTE realizované v AOV83 nahradí spalovací zdroje. Změna č. 2 ani územní opatření tento závěr nevyvrací, neobsahuji totiž vyčíslení toho, v jak velkém rozsahu VTE realizované v AOV83 nahradí spalovací zdroje a jaký přesně vliv bude mít tato náhrada na cíle sledované Změnou č. 2, tedy sníženi energetické závislosti ČR a sníženi produkce CO2. Je také třeba řádně vyhodnotit, proč těchto cílů	Screening území ČR z hlediska ochrany krajinného rázu (Roman Bukáček, Simona Vondráčková, 2025). Při vymezování akceleračních oblastí byl krajinný ráz dále prověřován, a to s ohledem na hodnoty území. Vlivy na krajinný ráz pak byly dále vyhodnoceny v rámci VVURÚ, a to jak z hlediska navrhovaného souboru akceleračních oblastí jako celku, tak pro jednotlivá území v kartách akceleračních oblastí, které obsahují i mapy viditelnosti (Příloha SEA). Podmínky v územních opatřeních pak dále omezují barevné řešení doprovodných staveb a rozsah trvalých terénních úprav. Samotný způsob vymezení akceleračních oblastí na základě podkladů (biologická posouzení, mapy citlivosti ptáků vůči výstavbě VTE zpracované ČSO, území významná pro netopýry dle podkladů ČESON, biotopy zvláště chráněných druhů velkých savců a další) a nařízení vlády č. 507/2025 Sb. minimalizuje vliv na složky životního prostředí. Pro všechny akcelerační oblasti jsou současně pořizována územní opatření, která obsahují opatření stanovená na základě biologických posouzení. Tato opatření dále zmírňují negativní vlivy, které nebylo možné vyloučit vymezením akcelerační oblasti. Podmínky v územních opatřeních zahrnují ochranu prvků lokálního ÚSES a všech biokoridorů, ochranu biotopů, ZPF a PUPFL, dále povinnost biologického dozoru, monitoring mortality ptáků a netopýrů, detekční systémy a další podmínky specifické vzhledem ke konkrétní akcelerační oblasti. V souvisejících územních opatření jsou stanoveny podmínky, které zajišťují ochranu protierozních opatření, funkčních melioračních zařízení, vodních toků a ploch a rovněž omezující možné terénní úpravy. Vzhledem k charakteru a rozsahu potenciálních záměrů se při naplnění podmínek nepředpokládá realizace zpevněných ploch v takovém rozsahu, který by mohl významně ovlivnit vodní režim v rámci akceleračních oblastí. V souladu s požadavky vodního zákona se v rámci procesu povolování záměru bude vyjadřovat vodoprávní úřad. Významné ovlivnění mikroklimatu se u akceleračních oblastí pro VTE ani FVE nepředpokládá. Ochrana ZPF je řešena v souvisejících územních opatřeních. Podmínkami je zajištěno, že nebudou vznikat neobhospodařovatelné zbytkové zemědělské pozemky ani pozemky bez přístupu k veřejně přístupné pozemní komunikaci. Dále je v nich požadavek na upřednostní nižších tříd ochrany ZPF při realizaci záměrů OZE a je stanovena maximální plocha dlouhodobého nebo trvalého odnětí ZPF pro záměry OZE v celé akcelerační oblasti. Souhlas s odnětím ze ZPF bude vydán v navazujícím řízení dle stavebního zákona.

Poř. č.	Připomínkové místo	Číslo jednací	Článek	AO	Připomínka	Vyhodnocení
					nelze dosáhnout jinými způsobí (zvýšeni počtu bloků JEDU, popř. JETE, rozvoj vodíkové infrastruktury v souladu s Vodíkovou strategii ČR, větší důraz na rozvoj FVE). Proto ani blíže nespecifikovaná náhrada spalovacích zdrojů není důvod, proč by měl zájem na vymezení AOV83 převážit nad jinými zájmy v území. **5. Výška VTE a rozloha AO** Ve Změně č. 2 ani v územním opatřeni pro AOV83 není vysvětleno, proč byla zvolena právě tato rozloha AO a proč má AOV právě tyto konkrétní hranice a proč právě toto vymezeni AOV povede ke splněni cílů Změny č. 2. jinými slovy není vysvětleno, proč nemůže být AO vymezena jiným způsobem tak, aby kupř. byly VTE umisťovány v dostatečné vzdálenosti od zastavěného území a zastavitelných ploch podle územních plánů (min 1,5 km) a není porovnáno, zda by toto jiné vymezení AOV třeba také nevedlo ke splněni cílů Změny č. 2. Podatel se domnívá, že to ale vzhledem k nespecifičnosti cílů Změny č. 2 není ani možné, proto by také vůbec neměla být aov83 vymezena. **6.Hluková zátěž, vibrace a stroboskopický efekt** Podatel zásadně nesouhlasí s tím, že Změna č. 2 ani příslušné územní opatření vůbec neřeší negativní dopady hluku. Hluk totiž Změna č. 2 chápe jako normální integrální součást VTE, bez které to prostě nejde a je třeba se s tím smířit. Tento přistup nejlépe demonstruje přirovnáni hluku z VTE k v podstatě příjemnému „šumění |esa': které mohou zaregistrovat jen neurotické osoby. Podatel se proto domnívá, že hlukové vlivy nebyly zhodnoceny a ve skutečnosti to ani není možné bez znalosti konkrétního projektu. Podatel zdůrazňuje, že nepovažuje za dostatečné, aby byla hluková zátěž řešena až v hlukové studii zpracované investorem. Takový přistup není schopný zajistit reálnou ochranu lidského zdraví. Podatel dále nesouhlasí s tím, že vůbec nedošlo k posouzeni vlivů infrazvuku, nízkofrekvenčního hluku a vibraci, ačkoliv odborné studie upozorňují na rizika spojená s těmito doprovodnými jevy provozu VTE. Podatel se domnívá, že nebyl ani řádně zhodnocen vliv vibraci na nemovitosti. Stejně tak nebyl řádně posouzen z hlediska vlivů tzv. stroboskopický efekt, kdy se posouzeni zejména nezaměřilo na obtěžující dopady stroboskopického efektu. **7.Vlivy na krajinný ráz** Větrné elektrárny mají zásadní vlivy na krajinný ráz. Ve Vyhodnoceni vlivů územního opatření AOV83 se uvádí: „Z analýzy viditelnosti vyplývá, že hodnocené území se vyznačuje vysokou koncentraci kulturně-historických hodnota zároveň velmi citlivým vztahem ke krajině Kokořínska a k ikonické dominantě Bezdězu. V bezprostředním okolí se uplatňuje kostel Nanebevzetí Panny Marie, kostel Sv. Jakuba Většího, fara, kaple Nejsvětější Trojice, zámek a historická venkovská zástavba. Ve vzdálenosti do 2 km navazuji kostel Sv. Martina, radnice, sokolovna a další objekty utvářej/cl obraz sídla. V širším území do 5 km a 15 km se pak prosazuje mimořádně bohatý soubor památek, včetně hradu Kokořín, hradu Houska, hradišť, kostelů, tvrzí, zámků a historických areálů. Rozhoduj/c/ hodnotou je zde ochrana vnitřní scenérie Kokořínska a nerušených výhledů na Bezděz. Současně je třeba zachovat obraz Mšena a jeho historického jádra v krajině, včetně vazeb na příjezdové komunikace, turistické trasy a další frekventovaná místa, odkud se uplatňuji ikonické pohledy na město i na širší krajinný rámec. Bezděz zde nepůsobí jen jako vzdálená dominanta, ale jako jeden z hlavních určuj/c/ch prvků krajinné identity celého prostoru."	

Poř. č.	Připomínkové místo	Číslo jednací	Článek	AO	Připomínka	Vyhodnocení
					Jak je možné, že všechny tyto vlivy jsou hodnoceny jako zanedbatelné, když přitom VTE budou představovat novou dominantu, která jednoznačně výrazně ovlivní krajinu, to není ve Změně Č. 2 ani v územním opatření vysvětleno. Vliv VTE na krajinný ráz bude mít ještě další dopady - již napořád bude hodnota krajinného rázu snížena, takže bude možné do území umisťovat i další záměry, které by jinak kvůli ochraně krajinného rázu nebyly přípustné. **8. Další negativní vlivy AOV83:** Prostor pro individuální připomínky: lze doplnit např. obavy z negativního vlivu vymezení AOV na zvířata, na ekosystémy, na vodní poměry v území, na zemědělský půdní fond, na ekosystémy... SNÍŽENÍ CENY NEMOVITOSTI Z DŮVODU VÝSTAVBY VTE	
9494.	Město Měčín	MMR-46828-2026-81	I.1.b.2.	VTE	ZÁSADNÍ PŘIPOMÍNKA MĚSTA MĚČÍN v rámci veřejného projednání koncepce vymezení akceleračních oblastí pro obnovitelné zdroje energie (dle směrnice RED III a zákona č. 249/2025 Sb.) Věc Zásadní připomínka města Měčín k návrhu vymezení akceleračních oblastí pro větrné elektrárny Vážená paní ministryně, město Měčín tímto v zákonné lhůtě uplatňuje tuto zásadní připomínku k návrhu vymezení akceleračních oblastí pro větrné elektrárny. Zastupitelstvo města Měčín dne 29. 5. 2026 usnesením č. 297 potvrdilo svůj zásadní nesouhlas s vymezením akceleračních oblastí pro větrné elektrárny na území města Měčín. Město Měčín současně výslovně upozorňuje, že při posuzování vhodnosti území nelze pominout existenci místní ZŠ a MŠ Měčín, neboť ochrana dětí, žáků a podmínek pro vzdělávání představuje z hlediska města zásadní veřejný zájem. Ochrana dětí a žáků ZŠ a MŠ Měčín se přitom nevztahuje pouze na vlastní školní areál, ale i na okolní přírodní prostředí v blízkosti města, které škola dlouhodobě a přirozeně využívá pro výuku, výchovu, pohybové a volnočasové aktivity. 1. Požadavek na nevymezení akceleračních oblastí v celém správním území města Měčín Město Měčín požaduje, aby akcelerační oblasti pro větrné elektrárny nebyly vymezeny v žádném z katastrálních území tvořících správní území města, tj. v k. ú. Měčín, Petrovice u Měčína, Bíluky, Radkovice u Měčína, Nedanice a Třebýcina, včetně místních částí Osobovy, Nedaničky a Hráz. Město požaduje, aby tento stav byl zachován v textové i grafické části koncepce a aby správní území města Měčín nebylo do akceleračních oblastí zařazeno ani v budoucích verzích koncepčních podkladů bez nového, řádného a územně konkrétního odborného přehodnocení všech relevantních limitů. 2. Rozpor s kritérii pro vymezení akcelerační oblasti podle zákona č. 249/2025 Sb. Podle § 4 odst. 2 zákona č. 249/2025 Sb. se akcelerační oblast vymezuje tak, aby záměry pro využití obnovitelného zdroje energie neměly s ohledem na limity využití území významný dopad zejména na životní prostředí. Podle § 4 odst. 3 téhož zákona se při vymezování akcelerační oblasti upřednostňují umělé a zastavěné plochy, zejména dopravní infrastruktura, parkoviště, průmyslové areály, skládky, narušená území nebo jiná znehodnocená půda.	**Neakceptováno.** Připomínka není relevantní. Vymezení akceleračních oblastí pro rozvoj výroby energie z obnovitelných zdrojů na území města Měčín není předmětem Změny č. 2 ÚRP.

Poř. č.	Připomínkové místo	Číslo jednací	Článek	AO	Připomínka	Vyhodnocení
					Území Měčínska má převážně krajinný, sídelní a zemědělský charakter a nevykazuje znaky území, které by podle zákona mělo být pro vymezování akceleračních oblastí přednostně určeno. 3. Vůle veřejnosti a místní podněty Tento požadavek je odůvodněn jak vůlí samosprávy, tak výrazně projevenými obavami obyvatel dotčeného území. Dne 5. 4. 2026 proběhla mezi občany Měčína a okolních obcí anketa zaměřená proti výstavbě VTE, kterou podepsalo 375 občanů. Dále ve městě Měčín proběhla veřejná beseda za účasti a Ing. Ivana Noveského, na níž byly diskutovány možné dopady výstavby větrných elektráren na území města a jeho okolí. Na besedě vystoupila rovněž obyvatelka, původem z České republiky, která dlouhodobě žije ve Spolkové republice Německo a sdělila přítomným své osobní zkušenosti s dopady provozu větrných elektráren na zdraví člověka a na životní prostředí. Město Měčín výslovně uvádí, že tyto podněty veřejnosti samy o sobě nenahrazují odborné posouzení, ale musí být při vymezování akceleračních oblastí a při hodnocení dopadů na veřejné zdraví a životní prostředí řádně zohledněny. 4. Významné biologické limity území – ptáci a letouni Na území města Měčín a jeho okolí se podle místních poznatků a konzultací s Mysliveckým spolkem Měčín prokazatelně vyskytují zejména tyto druhy: káně lesní, jeřáb popelavý, čáp bílý, sova pálená, sýček obecný, výr velký a migrující orel mořský; současně se zde vyskytuje významná populace netopýrů, zejména v letních měsících. Tyto skutečnosti jsou právně významné zejména z hlediska § 5a, § 5b, § 50 a § 56 zákona č. 114/1992 Sb., o ochraně přírody a krajiny. Současně podle § 11 odst. 3 zákona č. 249/2025 Sb. musí pořizovatel zajistit posouzení návrhu akcelerační oblasti ve vztahu k výskytu volně žijících živočichů, planě rostoucích rostlin a přírodních stanovišť osobou s autorizací podle § 45j zákona č. 114/1992 Sb. Město Měčín proto zásadně namítá jakékoliv vymezení akcelerační oblasti bez řádného, aktuálního a územně konkrétního ornitologického a chiropterologického podkladu. 5. Krajinný ráz, obytné prostředí a ochrana dětí a žáků ZŠ a MŠ Měčín Podle § 12 odst. 1 a 2 zákona č. 114/1992 Sb. je krajinný ráz chráněn před činností snižující jeho estetickou a přírodní hodnotu a k umisťování staveb, které by mohly krajinný ráz snížit nebo změnit, je nezbytný souhlas orgánu ochrany přírody. Město Měčín současně zvlášť zdůrazňuje, že v dotčeném území se nachází areál Základní školy a mateřské školy Měčín, tedy zařízení každodenně využívané dětmi a žáky jako zvlášť citlivou skupinou obyvatel. V případě úvah o vymezení akceleračních oblastí a o navazujících záměrech větrných elektráren musí být samostatně a přísně vyhodnoceny také možné dopady na děti a žáky ZŠ a MŠ Měčín, a to zejména z hlediska ochrany veřejného zdraví, kvality života, psychické pohody, hlukové a vizuální zátěže, narušení venkovního pobytu a zhoršení podmínek pro vzdělávání a volnočasové aktivity. Areál školy a školky neslouží pouze k pobytu uvnitř budov. Vzdělávání dětí a žáků probíhá také ve venkovním prostředí, a to jak v areálu školy, tak v přírodním okolí Měčína, které škola vzhledem k bezprostřední blízkosti krajiny pravidelně využívá pro výuku a výchovně-vzdělávací činnost. Blízkost přírodního prostředí představuje pro děti a žáky přirozenou součást vzdělávání i jejich každodenního pohybu, a proto je nezbytné zachovat toto prostředí v kvalitě odpovídající ochraně jejich zdraví, pohody a podmínek pro vzdělávání.	

Poř. č.	Připomínkové místo	Číslo jednací	Článek	AO	Připomínka	Vyhodnocení
					Při posuzování vhodnosti území proto nelze omezit hodnocení pouze na dopady do obytné zástavby nebo pouze na vlastní školní budovy. Je nutné samostatně posoudit i možné dopady na přírodní zázemí města využívané školou pro venkovní výuku, pobyt a pohybové aktivity dětí a žáků. Tento požadavek je podložen zejména tím, že podle § 11 odst. 2 zákona č. 249/2025 Sb. musí návrh územního opatření obsahovat podmínky a zmírňující opatření k vyloučení nebo zmírnění nepříznivých dopadů na životní prostředí a veřejné zdraví. Stejně tak podle § 10b odst. 4 zákona č. 100/2001 Sb. musí být při posuzování koncepce navrhována a posuzována opatření k předcházení, vyloučení, snížení, zmírnění nebo kompenzaci negativních vlivů na životní prostředí a veřejné zdraví. Město Měčín proto požaduje, aby dopady na ZŠ a MŠ Měčín byly v rámci vymezení akceleračních oblastí i v navazujících posouzeních zpracovány jako samostatný okruh hodnocení, a to včetně dopadů na okolní přírodní prostředí využívané školou pro výuku a pobyt dětí a žáků, a aby byly v odůvodnění koncepce jednotlivě a věcně vypořádány. 6. Nesouhlas s vytěsněním individuálního posouzení konkrétních záměrů Město Měčín zásadně nesouhlasí s takovým vymezením akceleračních oblastí, které by vedlo k faktickému oslabení nebo vytěsnění individuálního posuzování konkrétních záměrů. Podle § 10a až § 10g zákona č. 100/2001 Sb. má být posouzena koncepce, avšak posouzení koncepce není totožné s individuálním posouzením konkrétního budoucího záměru, pokud je takové posouzení podle zákona vyžadováno. To platí i s ohledem na přílohu č. 1 zákona č. 100/2001 Sb., zejména pro záměry větrných elektráren podle bodu 7. Město Měčín proto požaduje, aby u všech budoucích záměrů, které naplní znaky záměru podle zákona č. 100/2001 Sb. nebo vyžadují individuální posouzení podle právních předpisů chránících přírodu, krajinu a veřejné zdraví, bylo toto individuální posouzení zachováno v plném zákonném rozsahu. 7. Požadavky pro případ, že by stát akcelerační oblast přesto vymezil Pokud by přes shora uvedené námitky byla akcelerační oblast na Měčínsku přesto vymezena, město Měčín požaduje, aby do návrhu a odůvodnění byly zapracovány nepřekročitelné podmínky vycházející zejména z § 11 odst. 2 a 3 a § 13 odst. 2 a 3 zákona č. 249/2025 Sb., a to zejména: ○ požadavek na jednoznačné a odborně podložené vyhodnocení dopadů na veřejné zdraví, včetně vlivů na kvalitu života obyvatel a na děti v areálu ZŠ a MŠ Měčín, ○ požadavek na jednoznačné a odborně podložené vyhodnocení dopadů na ptáky, zvláště chráněné druhy živočichů, netopýry a biodiverzitu, včetně konkrétních zmírňujících opatření a mechanismů kontroly, ○ požadavek na samostatné odborné vyhodnocení dopadů na ZŠ a MŠ Měčín, zejména na děti a žáky jako zvlášť citlivou skupinu, včetně vlivů na pobyt venku, vzdělávací činnost, pohybové aktivity a celkovou kvalitu školního prostředí, ○ požadavek, aby v případě, kdy nepříznivé dopady na životní prostředí nebo veřejné zdraví nebude možné vyloučit nebo přiměřeně zmírnit, nebylo vydáno souhlasné vyjádření, závazné stanovisko ani povolení záměru, ○ požadavek na zpřístupnění kompletních odborných podkladů, studií a posouzení, z nichž vymezení akcelerační oblasti vychází, aby se k nim město i veřejnost mohly řádně vyjádřit.	

Poř. č.	Připomínkové místo	Číslo jednací	Článek	AO	Připomínka	Vyhodnocení
					8. Legislativní podnět k novele zákona č. 249/2025 Sb. Město Měčín současně vyzývá Ministerstvo pro místní rozvoj, aby ve spolupráci s vládou připravilo novelu zákona č. 249/2025 Sb., která by pro případy větrných elektráren stanovila obecně použitelné minimální standardy ochrany dotčených obcí. Město navrhuje zejména, aby budoucí novela upravila: o minimální poplatek pro dotčenou obec ve výši 500 Kč/MWh z výroby elektřiny ve výrobně využívající energii větru, a to s povinnou inflační doložkou zajišťující každoroční valorizaci podle údajů Českého statistického úřadu, o povinnost investora složit před zahájením realizace každé větrné elektrárny finanční jistotu ve výši nejméně 1,5 mil. EUR na jednu VTE, určenou k úplnému odstranění stavby, demontáži související infrastruktury a uvedení území do původního stavu, o aby finanční prostředky podle předchozího bodu byly uloženy na zvláštním účtu vedeném u České národní banky, bez jejich složení nesměla být stavba realizována, dotčené obce měly možnost kontroly jejich uložení a investor byl povinen tuto částku každoročně navyšovat o inflaci, o právní kontinuitu závazků investora i vůči nástupnickým společnostem, aby nebylo možné vyhnout se povinnostem prostřednictvím účelových majetkových nebo korporátních změn a aby veškeré nástupnické subjekty byly povinny dodržovat veškerá sjednaná ustanovení a smlouvy uzavřené před i po uvedení VTE do provozu. 9. Závěr Město Měčín na základě výše uvedeného zásadně nesouhlasí s vymezením akceleračních oblastí pro větrné elektrárny v celém správním území města Měčín a požaduje, aby tato připomínka byla věcně, jednotlivě a řádně vypořádána, a to včetně samostatného vypořádání dopadů na děti a žáky ZŠ a MŠ Měčín, na školské prostředí města a na okolní přírodní prostředí využívané školou pro výuku a pobyt dětí a žáků.	
9495.	Balusková Jana	MMR-46829-2026-81	99cm 99cn 99co	AOV29 AOV30 AOV31	o **PŘIPOMÍNKA K NÁVRHU ZMĚNY Č. 2 ÚZEMNÍHO ROZVOJOVÉHO PLÁNU ČR (§ 97 zák. č. 283/2021 Sb., stavební zákon)** o **PŘIPOMÍNKY K VYHODNOCENÍ VLIVŮ NÁVRHU ZMĚNY Č. 2 ÚZEMNÍHO ROZVOJOVÉHO PLÁNU NA UDRŽITELNÝ ROZVOJ ÚZEMÍ** **III. PŘIPOMÍNKY K NAVRHUM JEDNOTLIVÝCH ÚZEMNÍCH OPATŘENÍ K AKCELERAČNÍM OBLASTEM VYMEZENÝM V NÁVRHU ZMĚNY Č. 2 ÚZEMNÍHO ROZVOJOVÉHO PLÁNU** **I. Úvod** Tímto podávám připomínku k návrhu vymezeni **akcelerační oblasti pro větrné elektrárny AOV29 AOV30 AOV31.** Na základě níže uvedených důvodů nesouhlasím s návrhem změny č. 2 ÚRP ČR, Vyhodnoceni vlivů návrhu Změny č. 2 ÚRP na udržitelný rozvoj území (SEA) a návrhům jednotlivých územních opatření pro akcelerační oblasti (AO) vymezeným v návrhu Změny č. 2 ÚRP. Veškeré níže uvedené připomínky se vztahují současně ke všem výše uvedeným projednávaným částem veřejné vyhlášky. **Vymezení území dotčeného připomínkami: AOV29 Býškovice, AOV30 Kunovice a AOV31 Kelč.** Dotčené obce: Býškovice, Dolní Nětčice, Dolní Těšice, Horní Nětčice, Horní Těšice, Horní Újezď, Kelč, Loukov, Malhotice, Opatovice, osjčko, Rakov, Rouské, Skalička, VItonice, Všechovice, Zámrsky Kraj: Olomoucký, Zlínský	**Akceptováno částečně.** Akcelerační oblast AOV31 Kelč byla redukována. Vymezení akceleračních oblastí proběhlo na základě biologického posouzení konkrétních území podle § 11 odst. 3 resp. 4 ZOZE, jehož výsledky spolu s výsledky vyhodnocení vlivů na životní prostředí (SEA, Příloha č. 5 k odůvodnění Z2 ÚRP) byly zapracovány do návrhu Změny č. 2 ÚRP. Návrh Z2 ÚRP a jeho odůvodnění, návrh souvisejících územních opatření a jejich odůvodnění, i vyhodnocení vlivů na udržitelný rozvoj území (VVURÚ) obsahují náležitosti v souladu s příslušnými právními předpisy, včetně správního řádu, stavebního zákona, zákona č. 249/2025 Sb. (ZOZE), zákona č. 114/1992 Sb. (ZOPK), směrnice o ochraně volně žijících ptáků a směrnice o stanovištích. Ustanovení § 4 odst. 3 ZOZE a čl. 15c směrnice RED III sice upřednostňují brownfieldy a degradované plochy, avšak nevylučují vymezení akcelerační oblasti na jiných pozemcích. Vymezení výhradně na degradovaných plochách nebylo s

Poř. č.	Připomínkové místo	Číslo jednací	Článek	AO	Připomínka	Vyhodnocení
					Dotčené obce: Kelč, Komárno, Kuhovice, Provodovice, Kraj: zlínský, olomoucký Dotčené obce: Kelč, Kunovice, Lo čka, Podolí, Police, Kraj: zlínský Územní opatřeni k AOV29 AOV3; AOV31 a současně na širší území, které může být navrženým řešením přímo či nepřímo ovlivněno. Při podáni připominek vycházím z online poslechu celého záznamu Veřejného projednáni Návrhu změny Č.2 Uzemniho rozvojového plánu ČR, které se uskutečnilo dne 15. května 2026. Na Veřejném projednáni Návrhu změny č. 2 Územního rozvojového plánu ČR zaznělo, že cílem bylo vymezit AO při současném zajištěni mj. ochrany zdraví obyvatel. Přesto z Veřejného projednání byla tato naprosto zásadní záležitost otázky zdraví, úplně vypuštěna. Konkrétně položená otázka škodlivého infrazvuku ohrožující zdraví a život obyvatel s přesahem navržených zón, s dosahem 15km nebyla zodpovězena s odůvodněním, že je to problematika nepřítomných zástupců Ministerstva zdravotnictví. Zástupci Ministerstva zdravotnictví bohužel nebyli přítomni, přestože svou účast, jak bylo sděleno, přisllbili. A bohužel nebyli přítomni ani zástupci SZÚ, kteří by se dle mého názoru ke zmíněné problematice mohli věcně vyjádřit. Jedná se o území s významnými krajinnými, přírodními a obytnými hodnotami, které nejsou návrhem dostatečně respektovány. Ve Veřejném projednáni zaznělo, že AOV29 AOV30 AOV31 je největší vymezená AOV v ČR, a to s 92 turbínami výše 200m. Přitom v počátku Veřejného projednáni bylo panem Zdeňkem Frélichem zmíněno, že nelze vymezit AOV na území, které má mj. státní památkovou hodnotu a přesto v rozporu s tím, je zóna navržena 6,1 km jižně od AOV29, jihozápadně 8,4 km od AOV30 a 11,7 km od AOV31, v přímém dosahu poutního místa svatý Hostýn, které bylo v roce 2018 prohlášeno národní kulturní památkou ČR. Dle paragrafu 14 zákona č. 20/1987 Sb., o státní památkové péči, je nutné chránit kulturní hodnoty území a jejich okolí. Nebyl ani zohledněn přírodní park Hostýnské vrchy, i když v úvodu zaznělo, že při vymezováni byly přírodní parky zohledňovány. Hrozí nevratná devastace charakteru krajiny Hostýnských vrchů a podhostýnského mikroregionu výrazným zásahem do ekologických funkci. Dopad návrhu na mou osobu, vzhledem k tomu, že patřím k 30% senzitivní části populace a aktuálně se již potýkám se zdravotními obtížemi náhle vzniklými, jako iritační trauma, z důvodu nepříznivých podmínek na předchozím pracovišti, spatřuji v dalším ohroženi mého zdraví z důvodu hluku a zvláště škodlivého infrazvuku, zhoršení spánku a s tím souvisejlcí kvality života. Mé zdravotní potíže, tj. získaná přecitlivělost na toxické výpary mi znepříjemňují život a obávám se toxických látek, které se dle mého míněni, budou z lopatek nekontrolovaně uvolňovat do ovzduší. Nezanedbatelný je i dopad na kvalitu bydlení, snížení hodnoty nemovitosti pořízené příbuzným v 12/2024 na HÚ, kde nyní často a ráda pobývám. S návrhem týkajícím se Územního opatřeni k AOV29 AOV30 AOV31 **nesouhlasím** a požaduji jeho vyřazeni, neboť vykazuje závažné nedostatky z hlediska zákonnosti, ochrany životního prostředí i dopadů na obyvatele v dané oblasti. **II. Zákonnost a nesoulad s právními předpisy ČR** **1) Rozpor se zákonem č. 500/2004 Sb., správní řád** > 83- nebyl zjištěn stav bez důvodných pochybností > § 68 — nedostatečné odůvodnění Návrh je **nepřezkoumatelný**, protože neobsahuje konkrétní podklady pro dané území. **2) Rozpor se zákonem č. 100/2001 Sb. (EIA/SEA),** chybí posouzení: > kumulativních vlivů	ohledem na prostorové nároky technologie větrných elektráren proveditelné. Návrh Z2 ÚRP byl projednán s obcemi a veřejností v rámci veřejného projednání. Procesy územního plánování, které byly při pořizování Z2 ÚRP respektovány, jsou dlouhodobě nastaveny stavebním zákonem tak, aby byly v souladu s legislativou EU, včetně Aarhuské úmluvy atd. Do návrhu Změny č. 2 ÚRP byly zapracovány výsledky vyhodnocení vlivů na životní prostředí (SEA, Příloha č. 5 k odůvodnění Z2 ÚRP). Oblasti, u nichž autorizované osoby identifikovaly významné negativní nebo kumulativní vlivy, byly ze Z2 ÚRP vyloučeny (odůvodnění Z2 ÚRP, odst. 32). Zpracování VVURÚ odpovídá obsahem i strukturou požadavkům obsaženým v příloze č. 4 stavebního zákona, včetně posouzení kumulativních a synergických vlivů, vlivů na zdraví a hodnocení nulové varianty (platné znění ÚRP) vůči variantě navrhované (Změna č. 2 ÚRP). Zadání Z2 ÚRP schválené Vládou ČR nepožadovalo jiná variantní řešení. Posouzení vlivů na lokality NATURA 2000 je součástí VVURÚ. Pro všechny akcelerační oblasti jsou současně pořizována územní opatření, která obsahují opatření stanovená na základě biologických posouzení. Tato opatření dále zmírňují negativní vlivy, které nebylo možné vyloučit vymezením akcelerační oblasti. Podmínky v územních opatřeních zahrnují ochranu prvků lokálního ÚSES a všech biokoridorů, ochranu biotopů, ZPF a PUPFL, dále povinnost biologického dozoru, monitoring mortality ptáků a netopýrů, detekční systémy a další podmínky specifické vzhledem ke konkrétní akcelerační oblasti. Při vymezení akceleračních oblastí nelze předjímat konkrétní technické parametry či přesné umístění záměrů OZE. Obavy z negativních vlivů hluku a stroboskopického efektu řeší podmínky stanovené ve všech územních opatřeních pro akcelerační oblasti pro VTE, které ukládají zpracování hlukové studie, studie působení stroboskopického efektu, včetně minimalizace shadow flicker efektu, a také omezují světelné zatížení. V případě, že by záměr nesplňoval zákonné hygienické limity (nařízení vlády č. 272/2011 Sb., o ochraně zdraví před nepříznivými účinky hluku a vibrací) a další požadavky vyplývající z příslušných právních předpisů (např. požární bezpečnost) a současně podmínky v územním opatření, nemůže být povolen. Vymezení akcelerační oblasti v ÚRP nezakládá možnost vyvlastnění ani právo na výstavbu VTE a nevylučuje jiné využití území. Nebylo prokázáno, že by instalace VTE měla významný negativní vliv na cenu nemovitostí či provádění investic. Lokální dopady na cenu nemovitostí konkrétních záměrů nelze posuzovat na koncepční úrovni při vymezování akceleračních oblastí v ÚRP.

Poř. č.	Připomínkové místo	Číslo jednací	Článek	AO	Připomínka	Vyhodnocení
					> variantního řešení > konkrétních dopadů na území Dokumentace SEA **je neúplná a věcně nedostatečná**. **<u>3) Rozpor se zákonem č. 114/1992 Sb. (ochrana přírody a krajiny)</u>** > ohrožení krajinného rázu (§ 12) > narušení ekologické stability > zásah do biotopů a migračních tras **<u>4) Rozpor se stavebním zákonem</u>** > § 18 a § 19 – ochrana hodnot území > požadavek na udržitelný rozvoj Návrh představuje industrializaci volné krajiny **bez dostatečného odůvodnění**. **<u>III. Nesoulad s právem Evropské unie</u>** **1) Směrnice o ptácích (2009/147/ES) a o stanovištích (92/43/EHS)** > nelze vyloučit negativní vliv na chráněné druhy > chybí dostatečné biologické podklady **Rozpor** s požadavkem vyloučení významného vlivu. **2) Směrnice EIA (2011/92/EU)** > nedostatečné zapojení veřejnosti > nedostatečné vyhodnocení vlivů **3) Směrnice RED III (2023/2413)** nebyla doložena priorita využití: > zastavěných ploch > brownfieldů > technicky narušených území Vymezení ve volné krajině je v **rozporu s principem minimalizace dopadů**. **4) Princip předběžné opatrnosti (čl. 191 SFEU)** Politika Unie v oblasti životního prostředí přispívá k sledování následujících cílů: > zachování, ochrana a zlepšování kvality životního prostředí, > ochrana lidského zdraví, > uvážlivé a racionální využívání přírodních zdrojů, **5) Evropská úmluva o krajině (European Landscape Convention), ETS No. 176** > nedostatečná ochrana krajiny jako základní složky životního prostředí > ignorování charakteru území > nedostatečné zapojení veřejnosti do rozhodování o zásazích do krajiny **6) Aarhuská úmluva (Convention on Access to Information, Public Participation in Decision-making and Access to Justice in Environmental Matters), 1998** > omezení práva veřejnosti na informace > omezení účasti veřejnosti na rozhodovacích procesech (pouze formální zapojení)	Vymezení akcelerační oblasti v ÚRP nezakládá možnost vyvlastnění ani právo na výstavbu VTE a nevylučuje jiné využití území. Nebylo prokázáno, že by instalace VTE měla významný negativní vliv na cenu nemovitostí či provádění investic. Lokální dopady na cenu nemovitostí konkrétních záměrů nelze posuzovat na koncepční úrovni při vymezování akceleračních oblastí v ÚRP. Přítomnost nebo nepřítomnost jednotlivých představitelů dotčených orgánů na veřejném projednání dne 15. 5. 2026 není předmětem řešeným Návrhem Z2 ÚRP.

Poř. č.	Připomínkové místo	Číslo jednací	Článek	AO	Připomínka	Vyhodnocení
					> omezení práva veřejnosti na přístup k právní ochraně v záležitostech životního prostředí **<u>IV. Nedostatky SEA a podkladů</u>** > absence terénních biologických průzkumů > práce pouze s mapovými podklady (nedostatečné) > chybí reálná data o výskytu druhů > variantní řešení > posouzení vlivu na zdraví Bez těchto podkladů **nelze učinit kvalifikovaný závěr**. Ministerstvo dopravy ve svém vyjádření č. j. MD-22459/2026-940/3 potvrdilo, že v České republice dosud neexistuje samostatná metodika pro posuzování vlivu větrných elektráren na bezpečnost silničního provozu. Tuto oblast označilo za metodickou mezeru a současně připustilo existenci odborně diskutovaných vizuálních a percepčních viivů (např. vizuální distrakce, stínové efekty, noční překážkové osvětleni). Ministerstvo dopravy rovněž připustilo existenci identifikovatelných bezpečnostních rizik, jako je odlet ledu, havárie či odlet části stavby. Tyto skutečnosti potvrzuji, že podklady návrhu nejsou úplné a neumožňují kvalifikované posouzení bezpečnostních dopadů na dopravu. **<u>V. Narušení krajiny a životního prostředí</u>** Navržené řešení povede k: > zásadní změně krajinného rázu > narušení horizontů a dálkových pohledů > vzniku bariér v krajině > narušení ekologické konektivity > znehodnocení zemědělské půdy > zničení migračních tras živočichů Výška staveb (200 m a vyšší) **znamená nadregionální dopad**. **<u>VI. Dopady na obyvatele</u>** Návrh nedostatečně řeší negativní vliv na: > hluk a nízkofrekvenční hluk > stroboskopický efekt > světelné zatížení > kvalitu bydlení > hodnotu nemovitostí Tyto **vlivy nejsou řádně vyhodnoceny**. **<u>VII. Kumulativní a systémové dopady</u>** Není řešeno: > souběžné působení více projektů > celkové zatížení území > únosnost krajiny Hrozí **nevratná degradace území**. **<u>VIII. Absence variantního řešení</u>**	

Poř. č.	Připomínkové místo	Číslo jednací	Článek	AO	Připomínka	Vyhodnocení
					Není doloženo, že byly posuzovány jiné lokality a méně konfliktní varianty, jedná se o porušení základního principu plánování. Nebyla rovněž posouzena tzv. nulová varianta (varianta 0), tedy stav území před realizací záměru, což znemožňuje objektivní hodnocení dopadů. I**X. Vyloučení EIA a nedostatečné posouzení vlivů** Navržené vymezeni akceleračnic-1 oblastí má zásadní dopad i z hlediska následného povolování záměrů, neboť v těchto oblastech dochází k omezeni, resp. vyloučení standardního posuzování viivů na životní prostředí (EIA). O to vyšší nároky musí být kladeny na kvalitu, úplnost a konkrétnost podkladů a vyhodnocení vlivů na životní prostředí již na úrovni toho o návrhu, neboť územní opatření dle ZOZE nemůže plnohodnotně nahradit individuální posouzení konkrétních záměrů. předložený návrh však tyto požadavky nenaplňuje, zejména postrádá dostatečné vyhodnocení konkrétních lokálních dopadů, kumulativních vlivů více záměrů v území a jejich dopadů na krajinný ráz, obytné prostředí a veřejné zdraví. Ministerstvo vnitra – generální ředitelství HZS ČR ve svém oficiálním vyjádření ze dne 6. 2. 2026 potvrdilo, že v České republice dosud neexistuje komplexní právní ani metodická úprava požární bezpečnosti větrných elektráren. Současně uvedlo, že nejsou stanoveny konkrétní minimální odstupové vzdálenosti těchto staveb od lesních porostů či obytné zástavby z hlediska požárního rizika a že zásah jednotek požární ochrany je v případě požáru větrné elektrárny převážně pouze defenzivní. Tato skutečnost dokládá, že stát dosud nemá komplexně řešenou požární bezpečnost těchto staveb, přestože jsou navrhovány ve stále větším rozsahu, často v blízkosti lesních porostů, chráněných území, zemědělské krajiny či obytné zástavby. Za situace, kdy neexistuje metodika požární bezpečnosti větrných elektráren ani stanovené odstupové vzdálenosti těchto staveb od lesních porostů či obytné zástavby, nelze učinit závěr o přijatelnosti rizik, a tedy ani o způsobilosti území pro vymezení akcelerační oblasti. **X. Hlavní požadavek** Navrhuji: 1) **Vyřazení výše uvedené akcelerační oblasti AOV29 AOV30 AOV31 z návrhu** nebo 2) Zároveň (pro případ, že nebude tomuto požadavku vyhověno) **požaduji, aby návrh změny č. 2 ÚRP ČR nebyl v této části schválen a byl vrácen k zásadnímu přepracování**, a to zejména po doplnění: ○ posouzení vlivu na lokality Natura 2000 dle čl. 6 odst. 3 směrnice 92/43/EHS ○ dostatečný biologický průzkumu odpovídající metodikám MŽP v různých ročních obdobích ○ hodnocení vlivu na populace netopýrů ○ posouzení kumulativních vlivů v širším území ○ hodnocení dopadů na krajinný ráz ○ hodnocení dopadů na využití nemovitostí vlastníků v dosahu navrhovaných 500 m od obytné zástavby a přímý dopad vymezení AO na výkon vlastnických práv těchto vlastníků, včetně uvedení metodiky, na základě, které se určuje vzdálenost od zastavěného území ○ zdůvodnění nevyužití brownfieldů a narušených území uvedených v Národní databázi brownfieldů ○ metodických podkladů pro posouzení vlivu větrných elektráren na bezpečnost silničního provozu, včetně vyhodnocení vizuálních a percepčních vlivů a identifikovaných bezpečnostních rizik ○ podkladů týkajících se požární bezpečnosti větrných elektráren, včetně metodiky požárního posouzení, stanoveni minimálních odstupových vzdáleností od lesních porostů, obytné zástavby, dopravní infrastruktury a dalších citlivých území, a vyhodnocení zásahových možnosti jednotek požární ochrany Do doby doplnění těchto podkladů nelze území považovat za způsobilé pro vymezení akcelerační oblasti.	

Poř. č.	Připomínkové místo	Číslo jednací	Článek	AO	Připomínka	Vyhodnocení
					Podané připomínky jsou blanketní, podatel si vymezuje právo připomínky doplnit ve lhůtě 15 dnů ode dne veřejného projednáni. **<u>XI. Závěr</u>** Návrh v předložené podobě není dostatečně odůvodněný, není podložen odbornými daty, je v rozporu s právními předpisy ČR i EU a může mít závažné dopady na krajinu, životní prostředí i obyvatele, proto požaduji především vyřazení Územního opatření k AOV29 AOV30 AOV31 z návrhu Změny č. 2 Územního rozvojového plánu ČR. Pro případ, že tomuto požadavku nebude vyhověno, požaduji zásadní přepracování Návrhu Změny č. 2 ÚRP ČR tak, aby byl v souladu s právními předpisy a byly řádně vyhodnoceny jeho dopady. Žádám, aby tato připomínka byla řádně vypořádána v souladu se zákonem a aby bylo uvedeno konkrétní odůvodnění přijatého řešení.	
9496.	Kynclová Marie	MMR-46831-2026-81	99czzg	AOV83	**Text připomínky** **Odůvodněni uplatněné připomínky.** **1.Direktivní vymezeni AOV** Podatel se domnívá, že není nezbytné (a neplyne to ani ze směrnice EU RED III), aby akcelerační oblasti pro VTE (dále jen ,,AOV") byly vymezeny direktivně na celostátní úrovni. je naprosto dostačující, když by Změna č. 2 Územního rozvojového plánu (dále jen ,,Změna č. 2°') dala obcím povinnost, aby prověřily možnosti vymezeni AOV v územních plánech. Na základě tohoto pokynu by samosprávy znalé místních poměrů po dohodě s občany vymezily vhodné lokality pro VTE. Díky tomu by byly zohledněny s potřebnou pečlivostí a v nutné podrobnosti zásahy do veřejných zájmů, které není možné na úrovni Změny č. 2 zhodnotit, neboť to její velké měřítko neumožňuje. **2. Diskriminační vymezeni AOV** Ve Změně č. 2 ÚRP není dostatečně vysvětleno, proč je třeba vymezit akcelerační oblasti právě tak, jak to činí Změna č. 2, jinými slovy není pochopitelné, proč právě počet AOV, se kterým Změna č, 2 počítá, povede ke splnění klimatických a energetických cílů a proč vymezeni jiné oblasti již není zapotřebí nebo proč by klimatické a energetické cíle nemohly být plněny i bez AOV83, když není ke splněni těchto cílů (které ani nejsou ve Změně č. 2 specifikovány) zapotřebí ani o jednu AOV více. Lokalita, kde je AOV83 přitom není nijak výjimečná z hlediska potenciálu pro VTE (nebo alespoň není ve Změně č. 2 přesvědčivě popsáno, proč se AOV83 svým větrným potenciálem tak výrazně odlišuje od dalších oblastí, kde AOV vymezeny nebyly). Lze tedy předpokládat, že existují i jiné shodné oblasti, kde však z nejasných důvodů AOV nebyly vymezeny. To považuje podatel za diskriminační. Diskriminovány jsou i samosprávy, na jejichž území jsou AOV vymezeny. Vymezeni AOV totiž představuje jakousi stavební uzávěru, kdy obec nemůže v dotčeném území měnit územní plán podle svých potřeb, ale musí respektovat vymezenou AOV. Vedle toho pak nebudou investoři VTE motivováni, aby s obci uzavřeli férovou plánovací smlouvu a poskytli obci a jejím občanům dostatečné kompenzace za negativní dopady provozu VTE. Záměry VTE povolované v AOV totiž budou protežovány a jejich výstavba výrazně usnadněna. Tato	**Akceptováno částečně.** Akcelerační oblast AOV83 Chorušice byla zmenšena. Akcelerační oblasti byly vymezeny na celostátní úrovni v Z2 ÚRP na základě Zadání Z2 ÚRP schváleného Vládou ČR. Vymezení akceleračních oblastí proběhlo na základě biologického posouzení konkrétních území podle § 11 odst. 3 resp. 4 ZOZE, jehož výsledky spolu s výsledky vyhodnocení vlivů na životní prostředí (SEA, Příloha č. 5 k odůvodnění Z2 ÚRP) byly zapracovány do návrhu Změny č. 2 ÚRP. Oblasti, u nichž autorizované osoby identifikovaly významné negativní nebo kumulativní vlivy, byly ze Z2 ÚRP vyloučeny (odůvodnění Z2 ÚRP, odst. 32). Zpracování VVURÚ odpovídá obsahem i strukturou požadavkům obsaženým v příloze č. 4 stavebního zákona, včetně posouzení kumulativních a synergických vlivů. Ve VVURÚ (včetně SEA) byly posuzovány akcelerační oblastí, nikoliv konkrétní záměry, a podrobnost odpovídá měřítku ÚRP a územních opatření. Vymezení akcelerační oblasti v ÚRP nezakládá právo na výstavbu VTE ani nevylučuje jiné využití území. Při vymezení akceleračních oblastí nelze předjímat konkrétní technické parametry či přesné umístění záměrů OZE. Obavy z negativních vlivů hluku a stroboskopického efektu řeší podmínky stanovené ve všech územních opatřeních pro akcelerační oblasti pro VTE, které ukládají zpracování hlukové studie, studie působení stroboskopického efektu, včetně minimalizace shadow flicker efektu. V případě, že by záměr nesplňoval zákonné hygienické limity (nařízení vlády č. 272/2011 Sb., o ochraně zdraví před nepříznivými účinky hluku a vibrací) a současně podmínky v územním opatření, nemůže být povolen. Jedním z podkladů pro zpracování Z2 ÚRP byl dokument Akcelerační oblasti, předvýběr ploch k výstavbě VTE, Screening území ČR z hlediska ochrany krajinného rázu (Roman Bukáček, Simona Vondráčková, 2025). Při vymezování akceleračních oblastí byl krajinný ráz dále

Poř. č.	Připomínkové místo	Číslo jednací	Článek	AO	Připomínka	Vyhodnocení
					diskriminace přímo ovlivňuje i občany samospráv. **3. Nedostatečné posouzeni vlivů** Vymezeni AOV s největší pravděpodobností povede k tomu, že záměry VTE v nich umisťované budou upřednostňovány a nedojde už nikdy k řádnému posouzení jejich negativních dopadů na životní prostředí, na zdraví a životy lidi. Proto by mělo být vyhodnoceni vlivů Změny č. 2 a územního opatřeni pro AOV83 extrémně podrobné a kvalitní, prakticky na úrovni EIA. Překážkou pro takové podrobné posouzeni je ale fakt, že je měřítko Územního rozvojového plánu příliš velké a neumožňuje skutečně posoudit dopady vymezení AOV(jiné by to bylo na úrovni územního plánu, resp. v procesu EIA se znalostí konkrétního záměru). Vzhledem k tomu, že na vymezeni akceleračních oblastí naváže zrychlené a zjednodušené povolovací řízeni před Dopravním a energetickým stavebním úřadem (DESÚ), v rámci kterého bude úřad prakticky pouze ověřovat, zda jsou záměry v souladu s vágními a nicneříkajícími podmínkami územního opatřeni AOV83. V souladu s těmito obecnými podmínkami ale budou téměř jakékoliv záměry, což znamená, že vlivy VTE realizovaných v AOV83 nebudou nikdy reálně posouzeny. Podatel se domnívá, že je nezbytné, aby všechny vlivy VTE byly skutečně a podrobně posouzeny. Vágní posouzeni Změny č. 2 nebo územního opatřeni AOV83 je naprosto nedostatečné. Podatel se domnívá, že vadné posouzení dopadů VTE může mít nejen přímý vliv na jeho zdraví včetně psychické pohody, ale také to může ovlivnit socioekonomický rozvoj obce, ve které žije. Podatel ještě připomíná, že nedošlo ke kumulativnímu zhodnoceni vlivů v důsledku vymezeni tří AOV v těsné blízkosti (AOV82, AOV83 a AOV84). **4. Zanedbatelné pozitivní vlivy vymezení AO** V odůvodnění Změny č. 2 ani územního opatření není možné dohledat vyčísleni přínosu AOV83 pro sníženi energetické závislosti anebo sníženi produkce CO_2. Ve vyhodnocení vlivů územního opatřeni AOV83 se ale uvádí k pozitivním vlivům (přínosům) vymezeni AOV a realizace VTE: „Zanedbatelný až mírně pozitivní vliv k ochraně klimatu uplatnění AO se uplatní v globálním měřítku, tedy i z hlediska přeshraničního působení" V dokumentaci Změny č. 2 a územního opatřeni je tedy přiznáno, že přínosy VTE realizovaných v AOV83 budou zanedbatelné, byť chybí konkrétní čísla. V takové situaci není pochopitelné, jak mohl zájem na vymezení AOV83 převážit nad ostatními konkrétně specifikovanými veřejnými zájmy, které naopak výstavba VTE ovlivni výrazně (byť to nekvalitně zpracované vyhodnocení Změny Č. 2 a územního opatřeni nepřiznává). Dále se ve vyhodnoceni územního opatřeni AOV83 uvádí: “Vlivy na ovzduší v době výstavby zanedbatelné (prašnost při přesunu zemin, emise ze spalováni PHM, sekundární prašnost), v době provozu mírně pozitivní z důvodu náhrady spalovacích zdrojů při výrobě el. energie." Vzhledem k tomu, že se ve vyhodnoceni uvádí, že vliv AOV83 na ochranu klimatu bude zanedbatelný, bude logicky zanedbatelný rozsah, ve kterém VTE realizované v AOV83 nahradí spalovací zdroje. Změna č. 2 ani územní opatření tento závěr nevyvrací, neobsahuji totiž vyčíslení toho, v jak velkém rozsahu VTE realizované v AOV83 nahradí spalovací zdroje a jaký přesně vliv bude mít tato náhrada na cíle sledované Změnou č. 2, tedy sníženi energetické závislosti ČR a sníženi produkce CO_2. Je také třeba řádně vyhodnotit, proč těchto cílů nelze dosáhnout jinými způsobí (zvýšeni počtu bloků JEDU, popř. JETE, rozvoj vodíkové infrastruktury v souladu s Vodíkovou strategii ČR, větší důraz na rozvoj FVE). Proto	prověřován, a to s ohledem na hodnoty území. Vlivy na krajinný ráz pak byly dále vyhodnoceny v rámci VVURÚ, a to jak z hlediska navrhovaného souboru akceleračních oblastí jako celku, tak pro jednotlivá území v kartách akceleračních oblastí, které obsahují i mapy viditelnosti (Příloha SEA). Podmínky v územních opatřeních pak dále omezují barevné řešení doprovodných staveb a rozsah trvalých terénních úprav. Samotný způsob vymezení akceleračních oblastí na základě podkladů (biologická posouzení, mapy citlivosti ptáků vůči výstavbě VTE zpracované ČSO, území významná pro netopýry dle podkladů ČESON, biotopy zvláště chráněných druhů velkých savců a další) a nařízení vlády č. 507/2025 Sb. minimalizuje vliv na složky životního prostředí. Pro všechny akcelerační oblasti jsou současně pořizována územní opatření, která obsahují opatření stanovená na základě biologických posouzení. Tato opatření dále zmírňují negativní vlivy, které nebylo možné vyloučit vymezením akcelerační oblasti. Podmínky v územních opatřeních zahrnují ochranu prvků lokálního ÚSES a všech biokoridorů, ochranu biotopů, ZPF a PUPFL, dále povinnost biologického dozoru, monitoring mortality ptáků a netopýrů, detekční systémy a další podmínky specifické vzhledem ke konkrétní akcelerační oblasti. V souvisejících územních opatření jsou stanoveny podmínky, které zajišťují ochranu protierozních opatření, funkčních melioračních zařízení, vodních toků a ploch a rovněž omezující možné terénní úpravy. Vzhledem k charakteru a rozsahu potenciálních záměrů se při naplnění podmínek nepředpokládá realizace zpevněných ploch v takovém rozsahu, který by mohl významně ovlivnit vodní režim v rámci akceleračních oblastí. V souladu s požadavky vodního zákona se v rámci procesu povolování záměru bude vyjadřovat vodoprávní úřad. Významné ovlivnění mikroklimatu se u akceleračních oblastí pro VTE ani FVE nepředpokládá. Ochrana ZPF je řešena v souvisejících územních opatřeních. Podmínkami je zajištěno, že nebudou vznikat neobhospodařovatelné zbytkové zemědělské pozemky ani pozemky bez přístupu k veřejně přístupné pozemní komunikaci. Dále je v nich požadavek na upřednostní nižších tříd ochrany ZPF při realizaci záměrů OZE a je stanovena maximální plocha dlouhodobého nebo trvalého odnětí ZPF pro záměry OZE v celé akcelerační oblasti. Souhlas s odnětím ze ZPF bude vydán v navazujícím řízení dle stavebního zákona.

Poř. č.	Připomínkové místo	Číslo jednací	Článek	AO	Připomínka	Vyhodnocení
					ani blíže nespecifikovaná náhrada spalovacích zdrojů není důvod, proč by měl zájem na vymezení AOV83 převážit nad jinými zájmy v území. **5. Výška VTE a rozloha AO** Ve Změně č. 2 ani v územním opatřeni pro AOV83 není vysvětleno, proč byla zvolena právě tato rozloha AO a proč má AOV právě tyto konkrétní hranice a proč právě toto vymezeni AOV povede ke splněni cílů Změny č. 2. jinými slovy není vysvětleno, proč nemůže být AO vymezena jiným způsobem tak, aby kupř. byly VTE umisťovány v dostatečné vzdálenosti od zastavěného území a zastavitelných ploch podle územních plánů (min 1,5 km) a není porovnáno, zda by toto jiné vymezení AOV třeba také nevedlo ke splněni cílů Změny č. 2. Podatel se domnívá, že to ale vzhledem k nespecifičnosti cílů Změny č. 2 není ani možné, proto by také vůbec neměla být aov83 vymezena. **6.Hluková zátěž, vibrace a stroboskopický efekt** Podatel zásadně nesouhlasí s tím, že Změna č. 2 ani příslušné územní opatření vůbec neřeší negativní dopady hluku. Hluk totiž Změna č. 2 chápe jako normální integrální součást VTE, bez které to prostě nejde a je třeba se s tím smířit. Tento přistup nejlépe demonstruje přirovnáni hluku z VTE k v podstatě příjemnému „šumění |esa': které mohou zaregistrovat jen neurotické osoby. Podatel se proto domnívá, že hlukové vlivy nebyly zhodnoceny a ve skutečnosti to ani není možné bez znalosti konkrétního projektu. Podatel zdůrazňuje, že nepovažuje za dostatečné, aby byla hluková zátěž řešena až v hlukové studii zpracované investorem. Takový přistup není schopný zajistit reálnou ochranu lidského zdraví. Podatel dále nesouhlasí s tím, že vůbec nedošlo k posouzeni vlivů infrazvuku, nízkofrekvenčního hluku a vibraci, ačkoliv odborné studie upozorňují na rizika spojená s těmito doprovodnými jevy provozu VTE. Podatel se domnívá, že nebyl ani řádně zhodnocen vliv vibraci na nemovitosti. Stejně tak nebyl řádně posouzen z hlediska vlivů tzv. stroboskopický efekt, kdy se posouzeni zejména nezaměřilo na obtěžující dopady stroboskopického efektu. **7.Vlivy na krajinný ráz** Větrné elektrárny mají zásadní vlivy na krajinný ráz. Ve Vyhodnoceni vlivů územního opatření AOV83 se uvádí: „Z analýzy viditelnosti vyplývá, že hodnocené území se vyznačuje vysokou koncentraci kulturně-historických hodnota zároveň velmi citlivým vztahem ke krajině Kokořínska a k ikonické dominantě Bezděžu. V bezprostředním okolí se uplatňuje kostel Nanebevzetí Panny Marie, kostel Sv. Jakuba Většího, fara, kaple Nejsvětější Trojice, zámek a historická venkovská zástavba. Ve vzdálenosti do 2 km navazuji kostel Sv. Martina, radnice, sokolovna a další objekty utvářej/cl obraz sídla. V širším území do 5 km a 15 km se pak prosazuje mimořádně bohatý soubor památek, včetně hradu Kokořín, hradu Houska, hradišť, kostelů, tvrzí, zámků a historických areálů. Rozhoduj/c/ hodnotou je zde ochrana vnitřní scenérie Kokořínska a nerušených výhledů na Bezděz. Současně je třeba zachovat obraz Mšena a jeho historického jádra v krajině, včetně vazeb na příjezdové komunikace, turistické trasy a další frekventovaná místa, odkud se uplatňuji ikonické pohledy na město i na širší krajinný rámec. Bezděz zde nepůsobí jen jako vzdálená dominanta, ale jako jeden z hlavních určuj/c/ch prvků krajinné identity celého prostoru." Jak je možné, že všechny tyto vlivy jsou hodnoceny jako zanedbatelné, když přitom VTE budou představovat novou dominantu, která jednoznačně výrazně ovlivní krajinu, to není ve Změně Č. 2 ani v	

Poř. č.	Připomínkové místo	Číslo jednací	Článek	AO	Připomínka	Vyhodnocení
					územním opatření vysvětleno. Vliv VTE na krajinný ráz bude mít ještě další dopady - již napořád bude hodnota krajinného rázu snížena, takže bude možné do území umisťovat i další záměry, které by jinak kvůli ochraně krajinného rázu nebyly přípustné. **8. Další negativní vlivy AOV83:** Prostor pro individuální připomínky: lze doplnit např. obavy z negativního vlivu vymezení AOV na zvířata, na ekosystémy, na vodní poměry v území, na zemědělský půdní fond, na ekosystémy... UŽITEK PRO OBEC???	
9497.	Vítek Martin	MMR-46832-2026-81	99czl 99czm 99czn	AOV58 AOV59 AOV60	**Věc: Připomínka k návrhu Změny č. 2 Územního rozvojového plánu a k Vyhodnocení vlivů na udržitelný rozvoj území v části vymezení akceleračních oblastí pro větrné elektrárny (AOV)** Text připomínky Nesouhlasím s vymezením akcelerační oblasti AOV58 Jelení z důvodu výrazného narušení krajinného rázu v pohledově exponovaném území v okolí Bruntálu. Větrné elektrárny budou viditelné z velké části okolních obcí, především z Milotic nad Opavou, Dlouhé Stráně, Razové, Oborné, Bruntálu, Starého Města, Václavova, Rudné pod Pradědem a dalších. Celá oblast je charakteristická dominantami, přírodními a kulturními památkami, jako Lávový proud u Meziny a Venušina sopka, Uhlířský vrch s kostelem a křížovou cestou, kopec Velký Roudný, rekreační oblast Slezské Harty. AOV významně ovlivní pohledy na dominantu Uhlířského vrchu s poutním kostelem Panny Marie Pomocné (cca 4–4,5 km od hranice AO), na hřbet Hrubého Jeseníku s Pradědem a na rekreačně cenný prostor Slezské Harty. Požaduji důsledné posouzení dopadů na krajinný ráz, významné krajinné horizonty, rekreační a estetickou hodnotu území, zemědělskou krajinu, ÚSES, migrační koridory velkých savců, vodní režim, ptáky a netopýry. Zvlášť upozorňuji na riziko stroboskopického efektu, hlukové zátěže (i v nočních hodinách) a rizika pádu ledu z rotorů, které budou mít negativní vliv na obyvatelstvo v okrajových částech zástavby. Skutečnost, že dokumentace sama stanovuje podmínky na zpracování hlukové studie, studie stroboskopického efektu, monitoringu mortality ptáků, monitoringu letové aktivity netopýrů, ochranu mokřadů, pramenišť, migračních koridorů a omezuje maximální výšku VTE na 185 m, jasně dokládá, že se nejedná o bezproblémové území. Navržená zmírňující opatření jsou nedostatečná vzhledem k rozsahu a charakteru záměru. Žádám proto, aby AOV58 Jelení nebyla schválena v navržené podobě a aby byly všechny výše uvedené dopady důkladně, transparentně a srozumitelně vypořádány. Nesouhlasím s vymezením akcelerační oblasti AOV59 Liščí vrch. Tato oblast by znamenala další výrazné narušení cenné vrchovinné krajiny v okolí Horního Benešova a Razové, která má vysokou estetickou, přírodní i rekreační hodnotu. Větrné elektrárny by byly viditelné z širokého okolí, včetně obcí Razová, Leskovec nad Moravicí, Nová Pláň, Roudno, Svobodné Heřmanice a Velké Heraltice. Výrazně by poškodily pohledy na dominantu Uhlířského vrchu s poutním kostelem Panny Marie Pomocné, na hřbet Hrubého Jeseníku s Pradědem, na Velký Roudný i na rekreačně významný prostor přehrady Slezská Harta. Zásadně by tak došlo k obětování rekreačního potenciálu této krajiny, včetně okolí rekreační oblasti břidlicového lomu Šifr. Dojde k rozbití sítě cyklotras v okolí a znemožní se v oblasti běžecké lyžování. Požaduji důkladné posouzení všech dopadů na krajinný ráz, významné krajinné horizonty, zemědělskou krajinu, ÚSES, vodní režim v nivě potoka Čižina, ale především na migrační koridory velkých savců, které propojují Jeseníky s Oderskými vrchy. Stejně tak žádám zhodnocení rizik pro ptáky a netopýry, včetně možného stroboskopického efektu, hlukové zátěže v nočních hodinách a rizika pádu ledu z rotorů. Skutečnost, že dokumentace vyžaduje zpracování hlukové studie, studie stroboskopického efektu, monitoring mortality ptáků i letové aktivity netopýrů a stanovuje podmínky ochrany mokřadů a zvláště chráněných druhů (např. modrásek bahenní, rosnička zelená, ropucha obecná), jasně ukazuje, že se nejedná o vhodné území pro takovouto průmyslovou výstavbu. Sama dokumentace shrnuje, že nejde o vhodnou oblast. Navržená opatření, včetně maximální výšky větrných elektráren 250 m, jsou v této citlivé krajině zcela nedostatečná.	**Neakceptováno.** Akcelerační oblasti byly vymezeny na celostátní úrovni v Z2 ÚRP na základě Zadání Z2 ÚRP schváleného Vládou ČR. Vymezení akceleračních oblastí proběhlo na základě biologického posouzení konkrétních území podle § 11 odst. 3 resp. 4 ZOZE, jehož výsledky spolu s výsledky vyhodnocení vlivů na životní prostředí (SEA, Příloha č. 5 k odůvodnění Z2 ÚRP) byly zapracovány do návrhu Změny č. 2 ÚRP. Oblasti, u nichž autorizované osoby identifikovaly významné negativní nebo kumulativní vlivy, byly ze Z2 ÚRP vyloučeny (odůvodnění Z2 ÚRP, odst. 32). Zpracování VVURÚ odpovídá obsahem i strukturou požadavkům přílohy č. 4 stavebního zákona, včetně vyhodnocení vlivů na lokality soustavy Natura 2000 a posouzení kumulativních a synergických vlivů. Jde o hodnocení na úrovni koncepce, nikoli na úrovni konkrétních záměrů a tomu odpovídá i míra podrobnosti použitých podkladů. Při vymezování akceleračních oblastí byly zohledněny vlivy na krajinný ráz, které byly dále posuzovány v rámci VVURÚ, a to jak z hlediska navrhovaného souboru akceleračních oblastí jako celku, tak pro jednotlivé oblasti v kartách akceleračních oblastí (Příloha SEA). S ohledem na průběžné výsledky hodnocení vlivů na krajinný ráz byly některé akcelerační oblasti plošně redukovány a také docházelo ke snížení maximální možné výšky VTE v akceleračních oblastech z původní hodnoty 250 m na hodnotu nižší (nejčastěji 200 nebo 185 m). Samotný způsob vymezení akceleračních oblastí na základě podkladů (biologická posouzení, mapy citlivosti ptáků vůči výstavbě VTE zpracované ČSO, území významná pro netopýry dle podkladů ČESON, biotopy zvláště chráněných druhů velkých savců a další) a nařízení vlády č. 507/2025 Sb. minimalizuje vliv na složky životního prostředí. Pro všechny akcelerační oblasti jsou současně pořizována územní opatření, která obsahují opatření stanovená na základě biologických posouzení. Tato opatření dále zmírňují negativní vlivy, které nebylo možné vyloučit vymezením akcelerační oblasti. Podmínky v územních opatřeních zahrnují ochranu prvků

Poř. č.	Připomínkové místo	Číslo jednací	Článek	AO	Připomínka	Vyhodnocení
					Žádám proto, aby akcelerační oblast AOV59 Liščí vrch nebyla schválena v navržené podobě a aby byly všechny uvedené negativní dopady transparentně a řádně vypořádány. Nesouhlasím s vymezením akcelerační oblasti AOV60 Kamenný vrch. Tento záměr by přinesl další vážné narušení cenné vrchovinné krajiny v okolí Horního Benešova, Starých Heřminov, Svobodných Heřmanic a Horních Životic, která má významnou přírodní, estetickou i rekreační hodnotu. Větrné elektrárny by byly díky své výšce viditelné z velké části okolí, a to nejen z obcí v samotné akcelerační oblasti, ale i z rekreační oblasti Slezské Harty, především Leskovce nad Moravicí, rekreační oblasti v okolí břidlicového lomu Šifr, ale i z širokého území Opavska (Velkých Heraltic a dalších obcí západně od Opavy). Výrazně by poškodily pohledy na hřbet Hrubého Jeseníku s Pradědem, na Velký Roudný, na dominanty Slezské Harty. Tím by došlo k výraznému obětování rekreačního potenciálu této krajiny ve prospěch průmyslové výstavby. Požaduji důkladné posouzení dopadů na krajinný ráz, významné krajinné horizonty, zemědělskou a lesní krajinu, drobné krajinné prvky, ÚSES i na citlivé druhy živočichů – především ptáky a netopýry. Zvlášť upozorňuji na riziko stroboskopického efektu, hlukovou zátěž (zejména v nočních hodinách), riziko pádu ledu z rotorů a možné narušení nivy Hornoleského potoka. Skutečnost, že dokumentace vyžaduje zpracování hlukové studie, studie stroboskopického efektu, monitoring mortality ptáků i letové aktivity netopýrů a stanovuje řadu podmínek na ochranu vodních toků, mokřadů a zvláště chráněných druhů (např. ropucha obecná, modrásek bahenní), jasně dokazuje, že se nejedná o bezproblémové území. Navržená zmírňující opatření, včetně maximální výšky VTE 250 m, jsou v této citlivé krajině nedostatečná. Žádám proto, aby akcelerační oblast AOV60 Kamenný vrch nebyla schválena v navržené podobě a aby byly všechny negativní dopady transparentně a řádně vypořádány. Nesouhlasím s tím, aby byly uvedené oblasti zařazeny do zrychleného režimu povolování bez dostatečného vypořádání dopadů na krajinu, obce, obyvatele, půdu, vodní režim, biodiverzitu, ptáky, netopýry, rekreační využití a ekologické zemědělství. U žádné z těchto oblastí nebyl posuzován dopad na výhledy z vrcholových partií Hrubého Jeseníku, Pradědu, Vysoké Hole, Jeleního hřbetu. Jedná se o mimořádně cennou CHKO s obrovským turistickým a rekreačním využitím a výstavba větrných elektráren by nevratně znehodnotila výhledy do kraje a znehodnotila rekreační potenciál oblasti. Žádám tedy o posouzení dopadu na výhledy z vrcholových partií Hrubého Jeseníku. Žádám, aby byly oblasti AOV58 Jelení, AOV59 Liščí vrch a AOV60 Kamenný vrch z návrhu vypuštěny, případně zásadně přepracovány a znovu projednány s veřejností a dotčenými obcemi, ale i s obcemi západního Opavska.	lokálního ÚSES a všech biokoridorů, ochranu biotopů, ZPF a PUPFL, dále povinnost biologického dozoru, monitoring mortality ptáků a netopýrů, detekční systémy a další podmínky specifické vzhledem ke konkrétní akcelerační oblasti. Při vymezení akceleračních oblastí nelze předjímat konkrétní technické parametry či přesné umístění záměrů OZE, proto všechna územní opatření pro akcelerační oblasti pro VTE obsahují podmínky, které ukládají zpracování hlukové studie, studie působení stroboskopického efektu, včetně minimalizace shadow flicker efektu. V případě, že by záměr nesplňoval zákonné hygienické limity a současně podmínky v územním opatření, nemůže být povolen. Z2 ÚRP zohledňuje ochranu hodnot území jako jednu ze základních zásad územního plánování dle ustanovení § 38 a § 39 stavebního zákona. Akcelerační oblasti jsou vymezovány přednostně v lokalitách s nižší krajinnou a rekreační hodnotou. Dopady na rekreaci a turistiku na lokální úrovni Z2 ÚRP nepředjímá. Nepředpokládá se významný negativní vliv na rekreační potenciál a cestovní ruch. Vybudování navazujících přístupových obslužných komunikací zlepší dostupnost území. Vymezení akcelerační oblasti v ÚRP nezakládá možnost vyvlastnění ani právo na výstavbu VTE a nevylučuje jiné využití území. Nebylo prokázáno, že by instalace VTE měla významný negativní vliv na cenu nemovitostí či provádění investic. Lokální dopady na cenu nemovitostí konkrétních záměrů nelze posuzovat na koncepční úrovni při vymezování akceleračních oblastí v ÚRP.
9498.	Veselá Lucie	MMR-46833-2026-81	99czzg	AOV83	Věc: **I. PŘIPOMÍNKA K NÁVRHU ZMĚNY Č. 2 ÚZEMNÍHO ROZVOJOVÉHO PLÁNU ČR (§ 97 zák. č. 283/2021 Sb., stavební zákon)** **II. PŘIPOMÍNKY K VYHODNOCENÍVLIVŮ NÁVRHU ZMĚNY Č. 2 ÚZEMNÍHO ROZVOJOVÉHO PLÁNU NA UDRŽITELNÝ ROZVOJ ÚZEMÍ(SEA)** **III. PŘIPOMÍNKY K NÁVRHŮM JEDNOTLIVÝCH ÚZEMNÍCH OPATŘENÍK AKCELERAČNÍM OBLASTEM VYMEZENÝM V NÁVRHU ZMĚNY Č. 2 ÚZEMNÍHO ROZVOJOVÉHO PLÁNU** **I. Úvod** Tímto podávám připomínku k vymezeni akcelerační oblasti pro větrné elektrárny AOV. Na základě níže uvedených důvodů nesouhlasím s návrhem změny č. 2 ÚRP ČR, Vyhodnocení vlivů návrhu Změny č. 2 ÚRP na udržitelný rozvoj území (SEA) a návrhem jednotlivých územních opatření pro akcelerační oblasti (AO) vymezeným v návrhu Změny č. 2 ÚRP. Veškeré níže uvedené připomínky se vztahují současně ke všem výše uvedeným projednávaným částem veřejné vyhlášky. **Vymezeni území dotčeného připomínkami:** obec: Chorušice, katastrální území: Chorušice, kraj: Středočeský Územní opatření k AOV a současně na širší území, které může být navrženým řešením přímo či nepřímo ovlivněno. Jedná se o území s významnými krajinnými, přírodními a obytnými hodnotami, které nejsou návrhem dostatečně respektovány.	**Akceptováno částečně.** Akcelerační oblast AOV83 Chorušice byla zmenšena. Vymezení akceleračních oblastí proběhlo na základě biologického posouzení konkrétních území podle § 11 odst. 3 resp. 4 ZOZE, jehož výsledky spolu s výsledky vyhodnocení vlivů na životní prostředí (SEA, Příloha č. 5 k odůvodnění Z2 ÚRP) byly zapracovány do návrhu Změny č. 2 ÚRP. Návrh Z2 ÚRP a jeho odůvodnění, návrh souvisejících územních opatření a jejich odůvodnění, i vyhodnocení vlivů na udržitelný rozvoj území (VVURÚ) obsahují náležitosti v souladu s příslušnými právními předpisy, včetně správního řádu, stavebního zákona, zákona č. 249/2025 Sb. (ZOZE), zákona č. 114/1992 Sb. (ZOPK), směrnice o ochraně volně žijících ptáků a směrnice o stanovištích. Ustanovení § 4 odst. 3 ZOZE a čl. 15c směrnice RED III sice upřednostňují brownfieldy a degradované plochy, avšak nevylučují vymezení akcelerační oblasti na jiných pozemcích. Vymezení výhradně na degradovaných plochách nebylo s

Poř. č.	Připomínkové místo	Číslo jednací	Článek	AO	Připomínka	Vyhodnocení
					Dopad návrhu na mou osobu spočívá v tom, že: Návrh znehodnocuje kvalitu prostředí a blízké rekreační oblasti CHKO Kokořín. Půdní vibrace velmi negativně působí na volně žijící savce v oblasti a z toho důvodu často území opouštějí. Vede ptáky a dravce včetně vzácných druhů, které se v oblasti nachází, ke kolizi s turbínami, neboť infrazvuk ovlivňuje jejich orientaci. Výstava postihuje také hospodářská zvířata jako jsou například krávy, což by postihlo nejen proslulou mlékárnu Chorušice, ale i celé hospodářství v oblasti. Negativní důsledky na rozsáhlé zemědělství v jsou obrovské. Za zmínku také stoji velké množství toxického materiálu. který z vrtuli opadavá a končí nejen v okolní půdě, ale i ve vzduchu, který dýcháme. Na produkci biopotravin, například na BIO farmě v zahájí se může rovnou zapomenout. Ohroženy jsou také malochovy zvířat a s tím spojené lidské zdraví. Množství použitého materiálu, například betonu použitého na stavbu jedné turbíny je obrovské. S přihlédnutím na fakt, že turbína má životnost 15 let, oblast ovlivni také množství odpadu, který zde zůstane, Umístěni větrných elektráren v okolí vesnice, která ani o výstavbě nebyla informována předem mi také nepřipadá správné. S návrhem týkajícím se Územního opatření k AOV **nesouhlasím** a požaduji jeho **vyřazení nebo zásadní přepracování**, neboť vykazuje závažné nedostatky z hlediska zákonnosti, ochrany životního prostředí i dopadů na obyvatele v dané oblasti. **II. Zákonnost a nesoulad s právními předpisy ČR** **1) Rozpor se zákonem č. 500/2004 Sb., správní řád** > § 3 – nebyl zjištěn stav bez důvodných pochybností > § 68 – nedostatečné odůvodnění Návrh je **nepřezkoumatelný**, protože neobsahuje konkrétní podklady pro dané území. **2) Rozpor se zákonem č. 100/2001 Sb. (EIA/SEA),** chybí posouzení: > kumulativních vlivů > variantního řešení > konkrétních dopadů na území Dokumentace SEA **je neúplná a věcně nedostatečná**. **3) Rozpor se zákonem č. 114/1992 Sb. (ochrana přírody a krajiny)** > ohrožení krajinného rázu (§ 12) > narušení ekologické stability > zásah do biotopů a migračních tras **4) Rozpor se stavebním zákonem** > § 18 a § 19 – ochrana hodnot území > požadavek na udržitelný rozvoj Návrh představuje industrializaci volné krajiny **bez dostatečného odůvodnění**. **III. Nesoulad s právem Evropské unie** **1) Směrnice o ptácích (2009/147/ES) a o stanovištích (92/43/EHS)** > nelze vyloučit negativní vliv na chráněné druhy > chybí dostatečné biologické podklady **Rozpor** s požadavkem vyloučení významného vlivu. **2) Směrnice EIA (2011/92/EU)**	ohledem na prostorové nároky technologie větrných elektráren proveditelné. Návrh Z2 ÚRP byl projednán s obcemi a veřejností v rámci veřejného projednání. Procesy územního plánování, které byly při pořizování Z2 ÚRP respektovány, jsou dlouhodobě nastaveny stavebním zákonem tak, aby byly v souladu s legislativou EU, včetně Aarhuské úmluvy atd. Do návrhu Změny č. 2 ÚRP byly zapracovány výsledky vyhodnocení vlivů na životní prostředí (SEA, Příloha č. 5 k odůvodnění Z2 ÚRP). Oblasti, u nichž autorizované osoby identifikovaly významné negativní nebo kumulativní vlivy, byly ze Z2 ÚRP vyloučeny (odůvodnění Z2 ÚRP, odst. 32). Zpracování VVURÚ odpovídá obsahem i strukturou požadavkům obsaženým v příloze č. 4 stavebního zákona, včetně posouzení kumulativních a synergických vlivů, vlivů na zdraví a hodnocení nulové varianty (platné znění ÚRP) vůči variantě navrhované (Změna č. 2 ÚRP). Zadání Z2 ÚRP schválené Vládou ČR nepožadovalo jiná variantní řešení. Posouzení vlivů na lokality NATURA 2000 je součástí VVURÚ. Pro všechny akcelerační oblasti jsou současně pořizována územní opatření, která obsahují opatření stanovená na základě biologických posouzení. Tato opatření dále zmírňují negativní vlivy, které nebylo možné vyloučit vymezením akcelerační oblasti. Podmínky v územních opatřeních zahrnují ochranu prvků lokálního ÚSES a všech biokoridorů, ochranu biotopů, ZPF a PUPFL, dále povinnost biologického dozoru, monitoring mortality ptáků a netopýrů, detekční systémy a další podmínky specifické vzhledem ke konkrétní akcelerační oblasti. Při vymezení akceleračních oblastí nelze předjímat konkrétní technické parametry či přesné umístění záměrů OZE. Obavy z negativních vlivů hluku a stroboskopického efektu řeší podmínky stanovené ve všech územních opatřeních pro akcelerační oblasti pro VTE, které ukládají zpracování hlukové studie, studie působení stroboskopického efektu, včetně minimalizace shadow flicker efektu, a také omezují světelné zatížení. V případě, že by záměr nesplňoval zákonné hygienické limity (nařízení vlády č. 272/2011 Sb., o ochraně zdraví před nepříznivými účinky hluku a vibrací) a další požadavky vyplývající z příslušných právních předpisů (např. požární bezpečnost) a současně podmínky v územním opatření, nemůže být povolen. Vymezení akcelerační oblasti v ÚRP nezakládá možnost vyvlastnění ani právo na výstavbu VTE a nevylučuje jiné využití území. Nebylo prokázáno, že by instalace VTE měla významný negativní vliv na cenu nemovitostí či provádění investic. Lokální dopady na cenu nemovitostí konkrétních záměrů nelze posuzovat na koncepční úrovni při vymezování akceleračních oblastí v ÚRP.

Poř. č.	Připomínkové místo	Číslo jednací	Článek	AO	Připomínka	Vyhodnocení
					> nedostatečné zapojení veřejnosti > nedostatečné vyhodnocení vlivů **3) Směrnice RED III (2023/2413)** nebyla doložena priorita využití: > zastavěných ploch > brownfieldů > technicky narušených území Vymezení ve volné krajině je v **rozporu s principem minimalizace dopadů**. **4) Princip předběžné opatrnosti (čl. 191 SFEU)** Politika Unie v oblasti životního prostředí přispívá k sledování následujících cílů: > zachování, ochrana a zlepšování kvality životního prostředí, > ochrana lidského zdraví, > uvážlivé a racionální využívání přírodních zdrojů, **5) Evropská úmluva o krajině (European Landscape Convention), ETS No. 176** > nedostatečná ochrana krajiny jako základní složky životního prostředí > ignorování charakteru území > nedostatečné zapojení veřejnosti do rozhodování o zásazích do krajiny **6) Aarhuská úmluva (Convention on Access to Information, Public Participation in Decision-making and Access to Justice in Environmental Matters), 1998** > omezení práva veřejnosti na informace > omezení účasti veřejnosti na rozhodovacích procesech (pouze formální zapojení) > omezení práva veřejnosti na přístup k právní ochraně v záležitostech životního prostředí **IV. Nedostatky SEA a podkladů** > absence terénních biologických průzkumů > práce pouze s mapovými podklady (nedostatečné) > chybí reálná data o výskytu druhů > variantní řešení > posouzení vlivu na zdraví Bez těchto podkladů **nelze učinit kvalifikovaný závěr**. Ministerstvo dopravy ve svém vyjádření č. j. MD-22459/2026-940/3 potvrdilo, že v České republice dosud neexistuje samostatná metodika pro posuzování vlivu větrných elektráren na bezpečnost silničního provozu. Tuto oblast označilo za metodickou mezeru a současně připustilo existenci odborně diskutovaných vizuálních a percepčních vlivů (např. vizuální distrakce, stínové efekty, noční překážkové osvětleni). Ministerstvo dopravy rovněž připustilo existenci identifikovatelných bezpečnostních rizik, jako je odlet ledu, havárie či odlet části stavby. Tyto skutečnosti potvrzují, že podklady návrhu nejsou úplné a neumožňují kvalifikované posouzení bezpečnostních dopadů na dopravu. **V. Narušení krajiny a životního prostředí** Navržené řešení povede k: > zásadní změně krajinného rázu > narušení horizontů a dálkových pohledů > vzniku bariér v krajině	

Poř. č.	Připomínkové místo	Číslo jednací	Článek	AO	Připomínka	Vyhodnocení
					> narušení ekologické konektivity > znehodnocení zemědělské půdy > zničení migračních tras živočichů Výška staveb (180 m a vyšší) **znamená nadregionální dopad**. **<u>VI. Dopady na obyvatele</u>** Návrh nedostatečně řeší negativní vliv na: > hluk a nízkofrekvenční hluk > stroboskopický efekt > světelné zatížení > kvalitu bydlení > hodnotu nemovitostí Tyto **vlivy nejsou řádně vyhodnoceny**. **<u>VII. Kumulativní a systémové dopady</u>** Není řešeno: > souběžné působení více projektů > celkové zatížení území > únosnost krajiny Hrozí **nevratná degradace území**. **<u>VIII. Absence variantního řešení</u>** Není doloženo, že byly posuzovány jiné lokality a méně konfliktní varianty, jedná se o porušení základního principu plánování. Nebyla rovněž posouzena tzv. nulová varianta (varianta 0), tedy stav území před realizací záměru, což znemožňuje objektivní hodnocení dopadů. **<u>IX. Vyloučení EIA a nedostatečné posouzení vlivů</u>** Navržené vymezeni akceleračnic-1 oblastí má zásadní dopad i z hlediska následného povolování záměrů, neboť v těchto oblastech dochází k omezeni, resp. vyloučení standardního posuzování vlivů na životní prostředí (EIA). O to vyšší nároky musí být kladeny na kvalitu, úplnost a konkrétnost podkladů a vyhodnocení vlivů na životní prostředí již na úrovni toho o návrhu, neboť územní opatření dle ZOZE nemůže plnohodnotně nahradit individuální posouzení konkrétních záměrů. Předložený návrh však tyto požadavky nenaplňuje, zejména postrádá dostatečné vyhodnocení konkrétních lokálních dopadů, kumulativních vlivů více záměrů v území a jejich dopadů na krajinný ráz, obytné prostředí a veřejné zdraví. Ministerstvo vnitra – generální ředitelství HZS ČR ve svém oficiálním vyjádření ze dne 6. 2. 2026 potvrdilo, že v České republice dosud neexistuje komplexní právní ani metodická úprava požární bezpečnosti větrných elektráren. Současně uvedlo, že nejsou stanoveny konkrétní minimální odstupové vzdálenosti těchto staveb od lesních porostů či obytné zástavby z hlediska požárního rizika a že zásah jednotek požární ochrany je v případě požáru větrné elektrárny převážně pouze defenzivní. Tato skutečnost dokládá, že stát dosud nemá komplexně řešenou požární bezpečnost těchto staveb, přestože jsou navrhovány ve stále větším rozsahu, často v blízkosti lesních porostů, chráněných území, zemědělské krajiny či obytné zástavby.	

Poř. č.	Připomínkové místo	Číslo jednací	Článek	AO	Připomínka	Vyhodnocení
					Za situace, kdy neexistuje metodika požární bezpečnosti větrných elektráren ani stanovené odstupové vzdálenosti těchto staveb od lesních porostů či obytné zástavby, nelze učinit závěr o přijatelnosti rizik, a tedy ani o způsobilosti území pro vymezení akcelerační oblasti. **<u>X. Hlavní požadavek</u>** Navrhuji: 1) **Vyřazení výše uvedené akcelerační oblasti z návrhu** nebo 2) Zároveň (pro případ, že nebude tomuto požadavku vyhověno) **požaduji, aby návrh změny č. 2 ÚRP ČR nebyl v této části schválen a byl vrácen k zásadnímu přepracování**, a to zejména po doplnění: o posouzení vlivu na lokality Natura 2000 dle čl. 6 odst. 3 směrnice 92/43/EHS o dostatečný biologický průzkumu odpovídající metodikám MŽP v různých ročních obdobích o hodnocení vlivu na populace netopýrů o posouzení kumulativních vlivů v širším území o hodnocení dopadů na krajinný ráz o hodnocení dopadů na využití nemovitostí vlastníků v dosahu navrhovaných 500 m od obytné zástavby a přímý dopad vymezení AO na výkon vlastnických práv těchto vlastníků, včetně uvedení metodiky, na základě, které se určuje vzdálenost od zastavěného území o zdůvodnění nevyužití brownfieldů a narušených území uvedených v Národní databázi brownfieldů o metodických podkladů pro posouzení vlivu větrných elektráren na bezpečnost silničního provozu, včetně vyhodnocení vizuálních a percepčních vlivů a identifikovaných bezpečnostních rizik o podkladů týkajících se požární bezpečnosti větrných elektráren, včetně metodiky požárního posouzení, stanovení minimálních odstupových vzdáleností od lesních porostů, obytné zástavby, dopravní infrastruktury a dalších citlivých území, a vyhodnocení zásahových možností jednotek požární ochrany Do doby doplnění těchto podkladů nelze území považovat za způsobilé pro vymezení akcelerační oblasti. Podané připomínky jsou blanketní, podatel si vymezuje právo připomínky doplnit ve lhůtě 15 dnů ode dne veřejného projednání. **<u>XI. Závěr</u>** Návrh v předložené podobě není dostatečně odůvodněný, není podložen odbornými daty, je v rozporu s právními předpisy ČR i EU a může mít závažné dopady na krajinu, životní prostředí i obyvatele, proto požaduji především vyřazeni Územního opatřeni k AOV z návrhu Změny č. 2 Územního rozvojového plánu ČR. Pro případ, že tomuto požadavku nebude vyhověno, požaduji zásadní přepracování Návrhu Změny č. 2 ÚRP ČR tak, aby byl v souladu s právními předpisy a byly řádně vyhodnoceny jeho dopady. Žádám, aby tato připomínka byla řádně vypořádána v souladu se zákonem a aby bylo uvedeno konkrétní odůvodněni přijatého řešení.	
9499.	Chmelíková Iva	MMR-46835-2026-81	99czzn 99czzo	AOV90 AOV91	**Věc: Připomínky k návrhu Změny č. 2 Územního rozvojového plánu České republiky (Mezilečí, Posadov, AOV90, AOV91)** Já, níže podepsaná, vlastnice výše uvedených nemovitostí, obyvatelka obce Mezilečí a osoba přímo dotčená navrhovanou změnou územně plánovací dokumentace, tímto podle § 97 zákona č. 283/2021 Sb., stavební zákon, v účinném znění (dále jen „stavební zákon“) a § 37 zákona č. 500/2004 Sb., správní řád, v účinném znění (dále jen „správní řád“), uplatňuji následující připomínky k návrhu Změny č. 2 Územního rozvojového plánu České republiky (dále jen „Změna č. 2 ÚRP“), kdy odůvodnění je uvedeno níže souhrnně ke všem následujícím připomínkám: I. Obec Mezilečí, Královehradecký kraj - v grafické části Změny č. 2 ÚRP, která má umožnit umisťování větrných elektráren v katastrálním území obce Mezilečí (do obce patří také katastrální území Posadov, dále	**Akceptováno.** Akcelerační oblast AOV90 Studenec byla vypuštěna. Akcelerační oblast AOV91 Staré Buky byla vypuštěna.

Poř. č.	Připomínkové místo	Číslo jednací	Článek	AO	Připomínka	Vyhodnocení
					je uváděno souhrnně pod k.ú. Mezilečí). Katastrální území obce Mezilečí bylo z většiny zařazeno do „zelené“ kategorie území, kde má být minimální konflikt s ochranou jiných veřejných zájmů oproti rozvoji obnovitelných zdrojů, a z velké části do „žluté“ kategorie území, kde je potřeba pečlivě a individuálně posoudit návrhy na případné vymezení akceleračních oblastí. S tímto zařazením nesouhlasím a požaduji, aby celé katastrální území obce Mezilečí bylo zařazeno do „červené“ kategorie území, kde je zakázáno vymezení akceleračních oblastí pro jednotlivé obnovitelné zdroje, případně aby bylo katastrální území Mezilečí z návrhu jinak zcela vypuštěno. II. Dále nesouhlasím s vymezením akcelerační oblastí AOV90 Studenec a AOV91 Staré Buky, které se nacházejí nedaleko mých nemovitostí, a žádám, aby tato akcelerační oblast nebyla ve Změně č. 2 ÚRP vymezena a aby nebylo vydáno územní opatření AOV90 a AOV91. **Odůvodnění připomínek** **1. Nedostatečné zohlednění cílů územního plánování a ochrany hodnot území** Dle ustanovení § 38 odst. 1, 4 a 5 stavebního zákona je cílem územního plánování soustavně a komplexně řešit využití území, vytvářet předpoklady pro udržitelný rozvoj území, chránit přírodní, kulturní a civilizační hodnoty území a koordinovat veřejné zájmy v území. Podle ustanovení § 74 odst. 1 stavebního zákona musí územní rozvojový plán zpřesňovat záměry v souladu s cíli a úkoly územního plánování. Navrhované umožnění výstavby větrných elektráren v katastrálním území Mezilečí, katastrálním území Hajnice, Trutnov, Úpice (AOV90) a katastrálním území Staré Buky a Trutnov (AOV91) představuje zásah, který se bezprostředně dotýká kvality obytného prostředí, krajinného rázu, přírodních hodnot, vodních poměrů a funkcí lesa. Takto významný zásah nemůže být založen jen na obecné preferenci rozvoje obnovitelných zdrojů, ale musí být konkrétně a přesvědčivě odůvodněn ve vztahu k místním podmínkám, střetu veřejných zájmů a skutečné potřebě právě tohoto řešení. Z podkladů musí být zřejmé, proč je zvoleno právě toto území a proč nelze sledovaného cíle dosáhnout šetrněji. **2. Direktivní a diskriminační vymezení** Není nezbytné (a neplyne to ani ze směrnice Evropského parlamentu a Rady (EU) 2023/2413 ze dne 18. října 2023, tzv. směrnice EU RED III), aby akcelerační oblasti pro větrné elektrárny (dále také jako „AOV“) byly vymezeny direktivně na celostátní úrovni. Je naprosto dostačující, když by Změna č. 2 ÚRP dala obcím povinnost, aby prověřily možnosti vymezení AOV v územních plánech. Na základě tohoto pokynu by samosprávy znalé místních poměrů po dohodě s občany vymezily vhodné lokality. Díky tomu by byly zohledněny s potřebnou pečlivostí a v nutné podrobnosti zásahy do veřejných zájmů, které není možné na úrovni Změny č. 2 ÚRP zhodnotit, neboť to její velké měřítko neumožňuje. Ve Změně č. 2 ÚRP není dostatečně vysvětleno, proč je třeba vymezit zařazení katastrálního území Mezilečí a akceleračních oblastí právě tak, jak to činí Změna č. 2 ÚRP, jinými slovy není pochopitelné, proč právě území a počet AOV, se kterým Změna č. 2 ÚRP počítá, povede ke splnění klimatických a energetických cílů a proč vymezení jiné oblasti již není zapotřebí nebo proč by klimatické a energetické cíle nemohly být plněny i bez zařazení katastrálního území Mezilečí či AOV90 a AOV91, když není ke splnění těchto cílů (které ani nejsou ve Změně č. 2 specifikovány) zapotřebí ani o jednu takovou lokalitu více. Lokalita, kde je katastrální území Mezilečí, AOV90 a AOV91 přitom nejsou nijak výjimečné z hlediska potenciálu pro větrné elektrárny (nebo alespoň není ve Změně č. 2 ÚRP přesvědčivě popsáno, proč se Mezilečí, AOV90 a AOV91 svým větrným potenciálem tak výrazně odlišují od dalších oblastí, kde AOV vymezeny nebyly). Lze tedy předpokládat, že existují i jiné shodné oblasti, kde však z nejasných důvodů AOV nebyly vymezeny. To považuji za diskriminační. Diskriminovány jsou kromě samosprávné obce Mezilečí a jejích obyvatel i samosprávy, na jejichž území jsou AOV90 a AOV91 vymezeny. Vymezení zařazení v obci Mezilečí, AOV90 a AOV91 totiž představuje jakousi stavební uzávěru, kdy obec nemůže v dotčeném území měnit územní plán podle svých potřeb, ale musí respektovat vymezenou AOV90 a AOV91, což považuji i za zásah do samosprávy a demokratického fungování místních územních celků. **3. Nedostatečné vyhodnocení vlivů na udržitelný rozvoj území a životní prostředí** Ve smyslu ustanovení § 40 odst. 1 až 5 stavebního zákona se u návrhu územního rozvojového plánu zpracovává vyhodnocení vlivů na udržitelný rozvoj území, v němž se mají určit, popsat a posoudit	

Poř. č.	Připomínkové místo	Číslo jednací	Článek	AO	Připomínka	Vyhodnocení
					možné významné vlivy na hospodářský rozvoj, soudržnost společenství obyvatel území a životní prostředí, včetně rozumných náhradních řešení. Podle ustanovení § 10a a § 10b zákona č. 100/2001 Sb., o posuzování vlivů na životní prostředí, v účinném znění (dále jen „zákon EIA“) musí být u koncepcí zjištěny, popsány a zhodnoceny přímé i nepřímé vlivy provedení i neprovedení koncepce, a to i s přihlédnutím k vlivům jiných koncepcí nebo záměrů. Příloha č. 9 k tomuto zákonu výslovně vyžaduje posouzení vlivů sekundárních, synergických, kumulativních, krátkodobých, dlouhodobých, trvalých i přechodných a rovněž vlivů na veřejné zdraví. Návrh Změny č. 2 ÚRP neobsahuje dostatečně konkrétní, územně přiměřené a přesvědčivé hodnocení všech uvedených vlivů v Příloze č. 9 a ustanovení § 10a a 10b zákona EIA, proto je takové posouzení nedostatečné, a to jak pro katastrální území Mezilečí, tak pro AOV90 a AOV91. U větrných elektráren nelze významné vlivy redukovat na obecné konstatování o přínosu pro energetiku, musí být samostatně a podrobně hodnoceny i jejich negativní dopady na obytné prostředí, krajinu, přírodu, živočišné druhy, les, vodní režim a zdraví obyvatel. Současně je třeba vyhodnotit i kumulativní a synergické vlivy ve vztahu k dalším stávajícím nebo připravovaným záměrům v širším území. Absence takového hodnocení je v rozporu s § 10b odst. 2 a s bodem 6. Přílohy č. 9 zákona EIA. Vymezení „zelené“ kategorie u obce Mezilečí i oblastí AOV90 a AOV91 přitom s největší pravděpodobností povede k tomu, že záměry větrných elektráren v nich umisťované budou upřednostňovány a nedojde už řádnému posouzení jejich negativních dopadů na životní prostředí, na zdraví a životy lidí, respektive jen k posouzení v menším rozsahu než bez vymezení těchto oblastí. Proto by mělo být vyhodnocení vlivů Změny č. 2 ÚRP, zařazení katastru Mezilečí do „zelené“ a „žluté“ oblasti, a územního opatření pro AOV90 a AOV91 extrémně podrobné a kvalitní. Překážkou pro takové podrobné posouzení je ale fakt, že je měřítko Změny č. 2 ÚRP příliš velké a neumožňuje skutečně posoudit dopady. Vzhledem k tomu, že na vymezení akceleračních oblastí naváže zrychlené a zjednodušené povolovací řízení před Dopravním a energetickým stavebním úřadem (DESÚ), v rámci kterého bude úřad prakticky pouze ověřovat, zda jsou záměry v souladu s vágními a nicneříkajícími podmínkami územního opatření AOV90 a AOV91, v souladu s těmito obecnými podmínkami budou téměř jakékoliv záměry, což znamená, že vlivy větrných elektráren realizovaných v AOV90 a AOV91 nebudou nikdy reálně posouzeny. V odůvodnění Změny č. 2 ÚRP ani územního opatření AOV90 a AOV91 není možné dohledat vyčíslení přínosu pro snížení energetické závislosti, snížení produkce CO2 či vliv k ochraně klimatu. V takové situaci není pochopitelné, jak mohl zájem na vymezení AOV90 a AOV91 převážit nad ostatními konkrétně specifikovanými veřejnými zájmy, které naopak výstavba větrných elektráren ovlivní výrazně (byť to nekvalitně zpracované vyhodnocení Změny č. 2 ÚRP a územního opatření nepřiznává). Ve Změně č. 2 ÚRP ani v územním opatření pro AOV90 a AOV91 chybí zdůvodnění vymezení dané rozlohy, konkrétní hranice a jak toto vymezení povede ke splnění cílů Změny č. 2 ÚRP, proč nemůže být AOV90 a AOV91 vymezena jiným způsobem. Provozování větrných elektráren velmi negativně ovlivní klima ve svém okolí. Jedná se především o dopady na teplotu zemského povrchu, fyzikálně-chemické vlastnosti půdy, rychlost větru, vlhkost a srážky. Větrné elektrárny na pevnině mají významný oteplovací vliv na teplotu zemského povrchu v noci. V důsledku zhoršování fyzikálně-chemických vlastností půdy dochází k vysušování lokalit nacházejících se u větrných elektráren. Půdní vlhkost navíc ovlivňuje rovnováhu ekosystému, což ohrožuje ekologickou stabilitu krajiny a některé druhy zvířat. **4. Negativní vliv na pohodu bydlení, kvalitu života a veřejné zdraví** Navrhované umístění katastrálního území Mezilečí do zón pro umístění VTE, stejně jako vymezení AOV90 a AOV91, představuje významný zásah do pohody bydlení a kvality života místních obyvatel, včetně mé osoby. Provoz větrných elektráren je spojen s hlukem, vibracemi, proměnlivým světelným stíněním a dalšími rušivými účinky (např. stroboskopickým efektem – tj. kmitání stínů rotujících lopatek), které ovlivní každodenní užívání nemovitostí, včetně mých, odpočinek, spánek i psychickou pohodu obyvatel. Podle § 30 odst. 1 zákona č. 258/2000 Sb., o ochraně veřejného zdraví, v účinném znění (dále jen „ZOVZ“) jsou provozovatelé zdrojů hluku a vibrací povinni technickými, organizačními a dalšími opatřeními zajistit,	

Poř. č.	Připomínkové místo	Číslo jednací	Článek	AO	Připomínka	Vyhodnocení
					aby hluk nepřekračoval hygienické limity v chráněném venkovním prostoru, chráněném venkovním prostoru staveb a chráněném vnitřním prostoru staveb. Podle § 34 odst. 1 ZOVZ jsou hygienické limity hluku a vibrací stanoveny prováděcím právním předpisem pro denní i noční dobu. Navrhovaná Změna č. 2 ÚRP vytváří rámec pro umisťování zdrojů s potenciálně významnými hlukovými a vibračními dopady, a tedy musí již na úrovni koncepce přesvědčivě prokázat, že ochrana zdravých životních podmínek obyvatel nebude oslabena. Není dostatečné odsunout řešení těchto vlivů až do pozdější fáze bez toho, aby byla již nyní vyhodnocena reálná rizika pro obytné území, včetně Mezilečí i katastrů obcí AOV90 a AOV91. Nebyly dostatečně vyhodnoceny hlukové vlivy, kdy však není dostatečné, aby byla hluková zátěž byla řešena až v hlukové studii zpracované investorem v případě konkrétního projektu. Takový přístup není schopný zajistit reálnou ochranu lidského zdraví. Nedošlo k posouzení vlivů infrazvuku, nízkofrekvenčního hluku a vibrací, ačkoliv odborné studie upozorňují na přímé vlivy a poškození zdraví lidí a zvířat spojené s doprovodnými jevy provozu větrných elektráren. Stejně tak nebyl řádně posouzen z hlediska vlivů tzv. stroboskopický efekt, kdy se posouzení zejména nezaměřilo na obtěžující dopady stroboskopického efektu. **5. Zásadní narušení krajinného rázu** Dle § 12 odst. 1 zákona č. 114/1992 Sb., o ochraně přírody a krajiny, v účinném znění (dále jen „ZOPK“) je krajinný ráz chráněn před činností snižující jeho estetickou a přírodní hodnotu; zásahy do krajinného rázu, zejména umisťování a povolování staveb, mohou být prováděny pouze s ohledem na zachování významných krajinných prvků, kulturních dominant krajiny, harmonického měřítka a vztahů v krajině. Větrné elektrárny svou výškou, technickým charakterem a pohybovou dominantou představují mimořádně výrazný zásah do otevřené venkovské krajiny. Umístění takto vysokých technických staveb v krajině Podkrkonoší (včetně Mezilečí a katastrů AOV90 a AOV91) nevratně změní charakter území, naruší přírodní horizont, dálkové pohledy i harmonické měřítko zdejší krajiny. To platí tím spíše, pokud jde o území s dochovanými přírodními a krajinářskými hodnotami a s obytnou či rekreační funkcí. Pořizovatel je povinen srozumitelně vysvětlit, proč má veřejný zájem na vymezení dotčené plochy převážit nad ochranou krajinného rázu, a proč nelze zvolit šetrnější řešení v jiném území. Toto vysvětlení navrhovaná Změna č. 2 ÚRP postrádá. **6. Nepřijatelný zásah do lesa a plnění funkcí lesa** Návrh Změny č. 2 ÚRP předpokládá zásahy do lesních pozemků a jejich bezprostředního okolí, kdy je zcela nezbytné respektovat veřejný zájem na zachování lesa a jeho funkcí. Podle ustanovení § 13 odst. 1 zákona č. 289/1995 Sb., lesní zákon, v účinném znění (dále jen „lesní zákon“) je využití pozemků určených k plnění funkcí lesa k jiným účelům zakázáno a výjimku lze udělit jen tehdy, pokud jiný veřejný zájem převažuje nad zájmem plnění funkcí lesa. Podle ustanovení § 13 odst. 2 a 3 lesního zákona musí být při využití lesních pozemků k jiným účelům minimalizovány zásahy do hospodaření v lese, lesních cest, meliorací, ochrany sousedních porostů a erozních poměrů; zároveň musí být činěna opatření k zabránění úniku látek poškozujících les a přírodní prostředí. Podle § 14 odst. 1 lesního zákona jsou pořizovatelé územně plánovací dokumentace povinni navrhnout a zdůvodnit taková řešení, která jsou z hlediska zachování lesa, ochrany životního prostředí a ostatních celospolečenských zájmů nejvhodnější, a jsou povinni provést vyhodnocení předpokládaných důsledků navrhovaného řešení a navrhnout alternativní řešení. Změna č. 2 ÚRP tyto však v dostatečné míře neobsahuje. Výstavba větrných elektráren bude vyžadovat přístupové komunikace, manipulační plochy, zemní práce a technickou infrastrukturu. To bude vést k fragmentaci lesa, zásahu do retenční, půdoochranné, klimatické a biologické funkce lesních ekosystémů a k oslabení ekologické stability území. Odůvodnění Změny č. 2 ÚRP neobsahuje přesvědčivé zdůvodnění či prokázání, že jiný veřejný zájem skutečně převažuje nad ochranou lesa a že neexistuje šetrnější alternativa k zásahům do lesních pozemků jak v rámci katastrálního území Mezilečí, tak katastrálních území zahrnutých do AOV90 a AOV91. **7. Narušení územního systému ekologické stability (ÚSES) a nadregionálního biokoridoru NRBK 78**	

Poř. č.	Připomínkové místo	Číslo jednací	Článek	AO	Připomínka	Vyhodnocení
					Dle ustanovení § 74 odst. 2 písm. d) stavebního zákona územní rozvojový plán vymezuje územní systém ekologické stability nadregionálního významu. Podle § 4 odst. 1 ZOPK je vytváření územního systému ekologické stability veřejným zájmem a jeho ochrana je povinností všech vlastníků a uživatelů pozemků tvořících jeho základ, a to včetně státu. Větrné elektrárny a související infrastruktura představují také migrační bariéru, zdroj fragmentace biotopů a zásah do ekologických vazeb v krajině. To se týká nejen samotných stožárů a rotorů, ale i přístupových cest, kabelových tras, manipulačních ploch a souvisejících terénních úprav. Navrhovaná Změna č. 2 ÚRP se přímo dotýká nadregionálního biokoridoru NRBK 78 a je tedy nezbytné prokázat, že ekologická funkce biokoridoru nebude oslabena. Bez takového prokázání je návrh Změny č. 2 ÚRP v rozporu s požadavkem ochrany ÚSES jako veřejného zájmu. **8. Negativní dopady pro volně žijící živočichy, ptactvo, netopýry a další zvláště chráněné druhy** Dle ustanovení § 5a odst. 1 ZOPK je zakázáno všechny živočichy úmyslně usmrcovat, poškozovat nebo ničit jejich hnízda a vejce a úmyslně je vyrušovat zejména v době rozmnožování a odchovu mláďat. Dle ustanovení § 50 odst. 1 a 2 ZOPK jsou zvláště chránění živočichové chráněni ve všech vývojových stádiích, včetně jimi užívaných sídel a biotopů, a je zakázáno škodlivě zasahovat do jejich přirozeného vývoje, zejména je rušit, zraňovat nebo usmrcovat. Větrné elektrárny představují významný zásah do chráněného statusu živočichů, včetně ptáků a netopýrů, a to jak z hlediska kolizí s rotory, tak z hlediska rušení, ztráty nebo zhoršení biotopů a zásahu do migračních tras. V označených lokalitách a jejich okolí se vyskytují zvláště chráněné druhy, včetně ptáků nebo netopýrů, proto dopady Změny č. 2 ÚRP musí na ně být důsledně vyhodnoceny, což ani u zonace Mezilečí, ani u AOV90 a AOV91 nejsou. Nestačí obecný předpoklad, že budou později navržena technická opatření, vyhodnocení je nutné učinit již v rámci územně plánovací dokumentace. Ve vztahu k ptákům a netopýrům územní opatření AOV90 ani AOV91 neobsahují žádná reálná a funkční kompenzační opatření, a to přesto, že na území AVO90 byl prokázán výskyt následujících druhů: moták pochop (Circus aeruginosus), moták lužní (Circus pygargus), káně lesní (Buteo buteo), káně rousná (Buteo lagopus), krkavec velký (Corvus corax), čáp bílý (Ciconia ciconia), čáp černý (Ciconia nigra), křepelka polní (Coturnix coturnix), bramborníček hnědý (Saxicola rubetra), ťuhýk obecný (Lanius collurio) a strnad luční (Emberiza calandra) a na území AOV91 byl prokázán výskyt následujících druhů: moták pochop (Circus aeruginosus), moták lužní (Circus pygargus), káně lesní (Buteo buteo), káně rousná (Buteo lagopus), krkavec velký (Corvus corax), čáp bílý (Ciconia ciconia), čáp černý (Ciconia nigra) a křepelka polní (Coturnix coturnix). V podstatě se zde počítá jen s tím, že pro ochranu ptáků bude použito „vhodné technické řešení“. Tím se zřejmě myslí odpuzovače, ale není vůbec vysvětleno, v jaké míře tyto odpuzovače zamezí střetům ptáků s lopatkami větrné elektrárny. Jiným opatřením má být zařízení, které zastaví roztočený rotor, ale ani zde není blíže popsáno, jak přesně bude zajištěno, aby tento mechanismus byl skutečně funkční. Jde-li o netopýry, není navrhované opatření monitoringem vůbec schopno netopýry ochránit, ačkoliv právě netopýři jsou extrémně ohroženi. Pro savce představují větrné elektrárny především vizuální bariéru v území, čímž omezují jejich migraci, a vedle toho je nepříznivě ovlivňují hlukové dopady provozu a vibrace. Kromě toho budou poškozeny i jejich biotopy, neboť ovlivňují lokální klima a tím i ekosystémy. Obdobné platí pro katastrální území Mezilečí, kde byl pozorován výskyt následujících druhů ptáků: káně lesní (Buteo buteo), káně rousná (Buteo lagopus), krkavec velký (Corvus corax), čáp bílý (Ciconia ciconia), sýc rousný (Aegolius funereus), dudek chocholatý (Upupa epops) a strnad luční (Emberiza calandra) Návrhem Změny č. 2 ÚRP dojde tedy k poškození mnoha cenných biotopů, omezení přirozeného vývoje vegetace a celkovému oslabení ekologické stability území. Dotčené území má významnou přírodní hodnotu a mělo by být chráněno před další industrializací krajiny, včetně větrných elektráren. **9. Negativní dopady na zemědělský půdní fond** Dle ustanovení § 4 odst. 1 a 2 zákona č. 334/1992 Sb., o ochraně zemědělského půdního fondu, v účinném znění (dále jen „ZZPF“) je možné užívat zemědělskou půdu k jinému než zemědělskému účelu pouze v nezbytném odůvodněném případě a je nutné upřednostňovat méně kvalitní půdu, narušovat co nejméně	

Poř. č.	Připomínkové místo	Číslo jednací	Článek	AO	Připomínka	Vyhodnocení
					organizaci půdního fondu a odnímat jen nejnutnější plochu. Podle § 4 odst. 3 ZZPF lze zemědělskou půdu I. a II. třídy ochrany v územně plánovací dokumentaci určit k jinému než zemědělskému účelu pouze tehdy, kdy jiný veřejný zájem výrazně převažuje nad veřejným zájmem ochrany zemědělského půdního fondu. Podle ustanovení § 4 odst. 6 ZZPF musí být při odnětí zemědělské půdy zohledněna a provedena vhodná opatření pro naplnění veřejného zájmu na zadržení vody v krajině. U navrhované Změny č. 2 ÚRP, která zasahuje kvalitní zemědělskou půdu, musí pořizovatel konkrétně doložit nejen rozsah a kvalitu dotčených půd, ale především to, proč právě v tomto území veřejný zájem na umisťování větrných elektráren výrazně převažuje nad ochranou zemědělského půdního fondu. Obecné tvrzení o energetickém přínosu bez konkrétního srovnání variant a bez řádného zdůvodnění nezbytnosti takový požadavek nesplňuje, a to jak u katastrálního území Mezilečí, tak u katastrálních území záměrů AOV90 a AOV91, jejich převažující část zabírají pozemky v zemědělském půdním fondu. **10. Negativní ovlivnění vodních poměrů a podzemních vod** Dle ustanovení § 27 zákona č. 254/2001 Sb., vodní zákon, v účinném znění (dále jen „vodní zákon“) jsou vlastníci pozemků povinni pečovat o ně tak, aby nedocházelo ke zhoršování vodních poměrů, zejména zhoršování odtokových poměrů, odnosu půdy erozní činností vody a oslabení retenční schopnosti krajiny. Dle ustanovení § 23a odst. 1 vodního zákona je cílem ochrany vod zamezení zhoršení stavu útvarů povrchových i podzemních vod; podle § 23a odst. 8 a 9 vodního zákona je zhoršení stavu vod možné pouze za zákonem stanovených podmínek a bez příslušné výjimky nelze takový záměr povolit ani provést. Podle § 29 odst. 1 vodního zákona jsou zdroje podzemních vod přednostně vyhrazeny pro zásobování obyvatelstva pitnou vodou. Výstavba větrných elektráren je spojena s rozsáhlými základy, zemními pracemi, odlesněním, zpevněnými plochami a dopravní infrastrukturou. Tyto zásahy negativně ovlivní vsakování vody, přirozený oběh vody v krajině, retenční schopnost území, erozi půdy i kvalitu a vydatnost podzemních vod. Výstavba větrných elektráren také odstraňuje ochranné vrstvy půdy a podloží, čímž činí podzemní vodu pod nimi zranitelnější vůči znečištění z úniků nebo rozlitých látek z vozidel nebo zařízení použitých k jejich výstavbě a vůči únikům a látkám z turbín a související infrastruktury během provozu. V době zvyšujícího se rizika sucha a klimatických výkyvů musí být tyto dopady posouzeny mimořádně pečlivě, což není splněno ani u zonace katastrálního území Mezilečí, ani u AOV90 a AOV91. **11. Nadměrné zatížení území stavební činností a industrializace krajiny** Výstavba větrných elektráren je spojena s rozsáhlou stavební činností, přepravou nadrozměrných komponentů, pohybem těžké techniky, terénními úpravami a budováním nové technické infrastruktury. Tyto vlivy budou po dlouhou dobu zatěžovat obyvatele hlukem, prašností, vibracemi a dopravou a současně vést k nevratné proměně dosud převážně přírodního, venkovského nebo rekreačního území v území s průmyslovými prvky. Takový zásah musí být posuzován nejen z hlediska samotného provozu elektráren, ale i z hlediska dopadů výstavby a údržby na prostředí obce, krajinu, lesní a zemědělské pozemky, vodní režim a možnosti běžného užívání území obyvateli. Navrhovaný záměr má navíc charakter průmyslové výstavby, která je zcela nevhodná do lesního a přírodně hodnotného území. Umístěním vysokých technických staveb, zpevněných ploch, přístupových komunikací a energetické infrastruktury dojde k faktické industrializaci krajiny a nevratné změně charakteru území z přírodního a rekreačního na území s průmyslovými prvky. Takový zásah je v rozporu s principy ochrany krajiny, přírodních hodnot a udržitelného rozvoje území. Zatímco přínos zonace Mezilečí či obou akceleračních zón je formulován jen obecně, negativní zásahy do zdraví obyvatel, krajinného rázu, lesa, vod, půdy a přírody jsou konkrétní a místně citelné, a není tedy nijak prokázáno, že byl střet veřejných zájmů vyhodnocen. To platí zvlášť tam, kde právní předpisy výslovně požadují převahu jiného veřejného zájmu nad ochranou lesa (§ 13 odst. 1 lesního zákona), nad ochranou půdy I. a II. třídy (§ 4 odst. 3 ZZPF) nebo kde nepřipouštějí významný negativní vliv na chráněné lokality bez splnění přísných zákonných podmínek (§ 45i ZOPK). **12. Nesouhlas veřejnosti a ochrana oprávněných zájmů obyvatel**	

Poř. č.	Připomínkové místo	Číslo jednací	Článek	AO	Připomínka	Vyhodnocení
					Proti navrhované výstavbě větrných elektráren a zonace katastrální území Mezilečí i proti AOV90 a AOV91 se dlouhodobě a opakovaně vyjadřují obyvatelé dotčeného území i okolních obcí. Záměr vyvolává značný odpor veřejnosti vzhledem k očekávaným negativním dopadům na krajinu, kvalitu života, životní prostředí i charakter celého regionu. Jen na podporu nesouhlasu proti větrným elektrárnám v katastrálním území Mezilečí byla sepsána petice, kterou podepsalo více než 500 dotčených osob.. Tento počet jasně dokládá rozsah veřejného nesouhlasu a obavy obyvatel z realizace záměru. Současně byla podána také oficiální stížnost ze strany zastupitelů obce Maršov, kteří upozorňují na negativní dopady plánované výstavby na okolní obce, krajinný ráz, životní prostředí a kvalitu života obyvatel regionu. Pořizovatel územně plánovací dokumentace by měl k těmto zásadním připomínkám veřejnosti a samospráv přihlédnout a respektovat oprávněné zájmy obyvatel dotčeného území. **13. Negativní dopad na hodnotu nemovitostí** Realizace větrných elektráren v blízkosti obytného a rekreačního území Mezilečí, stejně jako území v katastrech AOV90 a AOV01, bude mít významný negativní dopad na hodnotu nemovitostí v dotčených obcích a jejich okolí, včetně mých. Přítomnost rozsáhlých průmyslových staveb, hluková zátěž, stroboskopický efekt, zvýšený provoz těžké techniky i celkové narušení krajinného rázu snižují atraktivitu území pro bydlení i rekreaci. V důsledku realizace záměru dojde ke znehodnocení soukromého majetku obyvatel, kteří investovali do bydlení v klidném venkovském a přírodním prostředí. Snížení tržní hodnoty nemovitostí představuje přímý negativní zásah do majetkových práv dotčených osob, včetně mé. **Závěr** S ohledem na výše uvedené žádám, aby navrhovaná Změny č. 2 Územního rozvojového plánu České republiky umožňující výstavbu větrných elektráren v katastrálním území obce Mezilečí (a v k.ú. Posadov) byla přesunuta ze „zelené“ a „žluté“ kategorie území do „červené“ kategorie území, respektive aby byla z možností výstavby větrných elektráren zcela vypuštěna, případně aby návrh v této části nebyl schválen; současně žádám, aby akcelerační zóny AOV90 a AOV91 nebyly ve Změně č. 2 Územního rozvojového plánu vymezeny a aby nebyly vydány územní opatření AOV90 a AOV91. Současně žádám o důsledné posouzení všech vlivů záměru na životní prostředí, zdraví obyvatel, krajinný ráz, ÚSES, biokoridor NRBK 78 a chráněné přírodní hodnoty území, a to včetně vlivů na □ zdraví obyvatel a pohodu bydlení, □ krajinný ráz, □ les a plnění funkcí lesa, □ zemědělský půdní fond, □ vodní poměry a podzemní vody, □ územní systém ekologické stability, □ ptactvo, netopýry a další chráněné druhy, □ soudržnost společenství obyvatel území, □ kumulativní a synergické vlivy v širším území.	
9500.	Skřivánek Jaroslav	MMR-46836-2026-81	99czzg	AOV83	**Text připomínky** **Odůvodněni uplatněné připomínky.** **1.Direktivní vymezeni AOV** Podatel se domnívá, že není nezbytné (a neplyne to ani ze směrnice EU RED III), aby akcelerační oblasti pro VTE (dále jen ,,AOV") byly vymezeny direktivně na celostátní úrovni. je naprosto dostačující, když by Změna č. 2 Územního rozvojového plánu (dále jen ,,Změna č. 2°') dala obcím povinnost, aby prověřily možnosti vymezeni AOV v územních plánech. Na základě tohoto pokynu by samosprávy znalé místních poměrů po dohodě s občany vymezily vhodné lokality pro VTE. Díky tomu by byly zohledněny s potřebnou	**Akceptováno částečně.** Akcelerační oblast AOV83 Chorušice byla redukována. Akcelerační oblasti byly vymezeny na celostátní úrovni v Z2 ÚRP na základě Zadání Z2 ÚRP schváleného Vládou ČR. Vymezení akceleračních oblastí proběhlo na základě biologického posouzení konkrétních území podle § 11 odst. 3 resp. 4 ZOZE, jehož výsledky spolu s výsledky vyhodnocení vlivů na životní prostředí (SEA, Příloha č. 5 k odůvodnění Z2 ÚRP) byly zapracovány do návrhu Změny č. 2 ÚRP. Oblasti, u

Poř. č.	Připomínkové místo	Číslo jednací	Článek	AO	Připomínka	Vyhodnocení
					pečlivostí a v nutné podrobnosti zásahy do veřejných zájmů, které není možné na úrovni Změny č. 2 zhodnotit, neboť to její velké měřítko neumožňuje. **2. Diskriminační vymezeni AOV** Ve Změně č. 2 ÚRP není dostatečně vysvětleno, proč je třeba vymezit akcelerační oblasti právě tak, jak to činí Změna č. 2, jinými slovy není pochopitelné, proč právě počet AOV, se kterým Změna č, 2 počítá, povede ke splnění klimatických a energetických cílů a proč vymezeni jiné oblasti již není zapotřebí nebo proč by klimatické a energetické cíle nemohly být plněny i bez AOV83, když není ke splněni těchto cílů (které ani nejsou ve Změně č. 2 specifikovány) zapotřebí ani o jednu AOV více. Lokalita, kde je AOV83 přitom není nijak výjimečná z hlediska potenciálu pro VTE (nebo alespoň není ve Změně č. 2 přesvědčivě popsáno, proč se AOV83 svým větrným potenciálem tak výrazně odlišuje od dalších oblastí, kde AOV vymezeny nebyly). Lze tedy předpokládat, že existují i jiné shodné oblasti, kde však z nejasných důvodů AOV nebyly vymezeny. To považuje podatel za diskriminační. Diskriminovány jsou i samosprávy, na jejichž území jsou AOV vymezeny. Vymezeni AOV totiž představuje jakousi stavební uzávěru, kdy obec nemůže v dotčeném území měnit územní plán podle svých potřeb, ale musí respektovat vymezenou AOV. Vedle toho pak nebudou investoři VTE motivováni, aby s obci uzavřeli férovou plánovací smlouvu a poskytli obci a jejím občanům dostatečné kompenzace za negativní dopady provozu VTE. Záměry VTE povolované v AOV totiž budou protežovány a jejich výstavba výrazně usnadněna. Tato diskriminace přímo ovlivňuje i občany samospráv. **3. Nedostatečné posouzeni vlivů** Vymezeni AOV s největší pravděpodobností povede k tomu, že záměry VTE v nich umisťované budou upřednostňovány a nedojde už nikdy k řádnému posouzení jejich negativních dopadů na životní prostředí, na zdraví a životy lidi. Proto by mělo být vyhodnoceni vlivů Změny č. 2 a územního opatřeni pro AOV83 extrémně podrobné a kvalitní, prakticky na úrovni EIA. Překážkou pro takové podrobné posouzeni je ale fakt, že je měřítko Územního rozvojového plánu příliš velké a neumožňuje skutečně posoudit dopady vymezení AOV(jiné by to bylo na úrovni územního plánu, resp. v procesu EIA se znalostí konkrétního záměru). Vzhledem k tomu, že na vymezeni akceleračních oblastí naváže zrychlené a zjednodušené povolovací řízeni před Dopravním a energetickým stavebním úřadem (DESÚ), v rámci kterého bude úřad prakticky pouze ověřovat, zda jsou záměry v souladu s vágními a nicneříkajícími podmínkami územního opatřeni AOV83. V souladu s těmito obecnými podmínkami ale budou téměř jakékoliv záměry, což znamená, že vlivy VTE realizovaných v AOV83 nebudou nikdy reálně posouzeny. Podatel se domnívá, že je nezbytné, aby všechny vlivy VTE byly skutečně a podrobně posouzeny. Vágní posouzeni Změny č. 2 nebo územního opatřeni AOV83 je naprosto nedostatečné. Podatel se domnívá, že vadné posouzení dopadů VTE může mít nejen přímý vliv na jeho zdraví včetně psychické pohody, ale také to může ovlivnit socioekonomický rozvoj obce, ve které žije. Podatel ještě připomíná, že nedošlo ke kumulativnímu zhodnoceni vlivů v důsledku vymezeni tří AOV v těsné blízkosti (AOV82, AOV83 a AOV84).	nichž autorizované osoby identifikovaly významné negativní nebo kumulativní vlivy, byly ze Z2 ÚRP vyloučeny (odůvodnění Z2 ÚRP, odst. 32). Zpracování VVURÚ odpovídá obsahem i strukturou požadavkům obsaženým v příloze č. 4 stavebního zákona, včetně posouzení kumulativních a synergických vlivů. Ve VVURÚ (včetně SEA) byly posuzovány akcelerační oblastí, nikoliv konkrétní záměry, a podrobnost odpovídá měřítku ÚRP a územních opatření. Vymezení akcelerační oblasti v ÚRP nezakládá právo na výstavbu VTE ani nevylučuje jiné využití území. Při vymezení akceleračních oblastí nelze předjímat konkrétní technické parametry či přesné umístění záměrů OZE. Obavy z negativních vlivů hluku a stroboskopického efektu řeší podmínky stanovené ve všech územních opatřeních pro akcelerační oblasti pro VTE, které ukládají zpracování hlukové studie, studie působení stroboskopického efektu, včetně minimalizace shadow flicker efektu. V případě, že by záměr nesplňoval zákonné hygienické limity (nařízení vlády č. 272/2011 Sb., o ochraně zdraví před nepříznivými účinky hluku a vibrací) a současně podmínky v územním opatření, nemůže být povolen. Jedním z podkladů pro zpracování Z2 ÚRP byl dokument Akcelerační oblasti, předvýběr ploch k výstavbě VTE, Screening území ČR z hlediska ochrany krajinného rázu (Roman Bukáček, Simona Vondráčková, 2025). Při vymezování akceleračních oblastí byl krajinný ráz dále prověřován, a to s ohledem na hodnoty území. Vlivy na krajinný ráz pak byly dále vyhodnoceny v rámci VVURÚ, a to jak z hlediska navrhovaného souboru akceleračních oblastí jako celku, tak pro jednotlivá území v kartách akceleračních oblastí, které obsahují i mapy viditelnosti (Příloha SEA). Podmínky v územních opatřeních pak dále omezují barevné řešení doprovodných staveb a rozsah trvalých terénních úprav. Samotný způsob vymezení akceleračních oblastí na základě podkladů (biologická posouzení, mapy citlivosti ptáků vůči výstavbě VTE zpracované ČSO, území významná pro netopýry dle podkladů ČESON, biotopy zvláště chráněných druhů velkých savců a další) a nařízení vlády č. 507/2025 Sb. minimalizuje vliv na složky životního prostředí. Pro všechny akcelerační oblasti jsou současně pořizována územní opatření, která obsahují opatření stanovená na základě biologických posouzení. Tato opatření dále zmírňují negativní vlivy, které nebylo možné vyloučit vymezením akcelerační oblasti. Podmínky v územních opatřeních zahrnují ochranu prvků lokálního ÚSES a všech biokoridorů, ochranu biotopů, ZPF a PUPFL, dále povinnost biologického dozoru, monitoring mortality ptáků a netopýrů, detekční systémy a další podmínky specifické vzhledem ke konkrétní akcelerační oblasti.

Poř. č.	Připomínkové místo	Číslo jednací	Článek	AO	Připomínka	Vyhodnocení
					4. Zanedbatelné pozitivní vlivy vymezení AO V odůvodnění Změny č. 2 ani územního opatření není možné dohledat vyčísleni přínosu AOV83 pro sníženi energetické závislosti anebo sníženi produkce CO_2. Ve vyhodnocení vlivů územního opatřeni AOV83 se ale uvádí k pozitivním vlivům (přínosům) vymezeni AOV a realizace VTE: „Zanedbatelný až mírně pozitivní vliv k ochraně klimatu uplatnění AO se uplatní v globálním měřítku, tedy i z hlediska přeshraničního působení" V dokumentaci Změny č. 2 a územního opatřeni je tedy přiznáno, že přínosy VTE realizovaných v AOV83 budou zanedbatelné, byť chybí konkrétní čísla. V takové situaci není pochopitelné, jak mohl zájem na vymezení AOV83 převážit nad ostatními konkrétně specifikovanými veřejnými zájmy, které naopak výstavba VTE ovlivni výrazně (byť to nekvalitně zpracované vyhodnocení Změny Č. 2 a územního opatřeni nepřiznává). Dále se ve vyhodnoceni územního opatřeni AOV83 uvádí: “Vlivy na ovzduší v době výstavby zanedbatelné (prašnost při přesunu zemin, emise ze spalováni PHM, sekundární prašnost), v době provozu mírně pozitivní z důvodu náhrady spalovacích zdrojů při výrobě el. energie." Vzhledem k tomu, že se ve vyhodnoceni uvádí, že vliv AOV83 na ochranu klimatu bude zanedbatelný, bude logicky zanedbatelný rozsah, ve kterém VTE realizované v AOV83 nahradí spalovací zdroje. Změna č. 2 ani územní opatření tento závěr nevyvrací, neobsahuji totiž vyčíslení toho, v jak velkém rozsahu VTE realizované v AOV83 nahradí spalovací zdroje a jaký přesně vliv bude mít tato náhrada na cíle sledované Změnou č. 2, tedy sníženi energetické závislosti ČR a sníženi produkce CO_2. Je také třeba řádně vyhodnotit, proč těchto cílů nelze dosáhnout jinými způsobí (zvýšeni počtu bloků JEDU, popř. JETE, rozvoj vodíkové infrastruktury v souladu s Vodíkovou strategii ČR, větší důraz na rozvoj FVE). Proto ani blíže nespecifikovaná náhrada spalovacích zdrojů není důvod, proč by měl zájem na vymezení AOV83 převážit nad jinými zájmy v území. **5. Výška VTE a rozloha AO** Ve Změně č. 2 ani v územním opatřeni pro AOV83 není vysvětleno, proč byla zvolena právě tato rozloha AO a proč má AOV právě tyto konkrétní hranice a proč právě toto vymezeni AOV povede ke splněni cílů Změny č. 2. jinými slovy není vysvětleno, proč nemůže být AO vymezena jiným způsobem tak, aby kupř. byly VTE umisťovány v dostatečné vzdálenosti od zastavěného území a zastavitelných ploch podle územních plánů (min 1,5 km) a není porovnáno, zda by toto jiné vymezení AOV třeba také nevedlo ke splněni cílů Změny č. 2. Podatel se domnívá, že to ale vzhledem k nespecifičnosti cílů Změny č. 2 není ani možné, proto by také vůbec neměla být aov83 vymezena. **6.Hluková zátěž, vibrace a stroboskopický efekt** Podatel zásadně nesouhlasí s tím, že Změna č. 2 ani příslušné územní opatření vůbec neřeší negativní dopady hluku. Hluk totiž Změna č. 2 chápe jako normální integrální součást VTE, bez které to prostě nejde a je třeba se s tím smířit. Tento přistup nejlépe demonstruje přirovnáni hluku z VTE k v podstatě příjemnému „šumění |esa': které mohou zaregistrovat jen neurotické osoby. Podatel se proto domnívá, že hlukové vlivy nebyly zhodnoceny a ve skutečnosti to ani není možné bez znalosti konkrétního projektu. Podatel zdůrazňuje, že nepovažuje za dostatečné, aby byla hluková zátěž řešena až v hlukové studii zpracované investorem. Takový přistup není schopný zajistit reálnou ochranu lidského zdraví. Podatel dále nesouhlasí s tím, že vůbec nedošlo k posouzeni vlivů infrazvuku, nízkofrekvenčního hluku a vibraci, ačkoliv odborné studie upozorňují na rizika spojená s těmito doprovodnými jevy provozu VTE.	V souvisejících územních opatření jsou stanoveny podmínky, které zajišťují ochranu protierozních opatření, funkčních melioračních zařízení, vodních toků a ploch a rovněž omezující možné terénní úpravy. Vzhledem k charakteru a rozsahu potenciálních záměrů se při naplnění podmínek nepředpokládá realizace zpevněných ploch v takovém rozsahu, který by mohl významně ovlivnit vodní režim v rámci akceleračních oblastí. V souladu s požadavky vodního zákona se v rámci procesu povolování záměru bude vyjadřovat vodoprávní úřad. Významné ovlivnění mikroklimatu se u akceleračních oblastí pro VTE ani FVE nepředpokládá. Ochrana ZPF je řešena v souvisejících územních opatřeních. Podmínkami je zajištěno, že nebudou vznikat neobhospodařovatelné zbytkové zemědělské pozemky ani pozemky bez přístupu k veřejně přístupné pozemní komunikaci. Dále je v nich požadavek na upřednostní nižších tříd ochrany ZPF při realizaci záměrů OZE a je stanovena maximální plocha dlouhodobého nebo trvalého odnětí ZPF pro záměry OZE v celé akcelerační oblasti. Souhlas s odnětím ze ZPF bude vydán v navazujícím řízení dle stavebního zákona.

Poř. č.	Připomínkové místo	Číslo jednací	Článek	AO	Připomínka	Vyhodnocení
					Podatel se domnívá, že nebyl ani řádně zhodnocen vliv vibraci na nemovitosti. Stejně tak nebyl řádně posouzen z hlediska vlivů tzv. stroboskopický efekt, kdy se posouzeni zejména nezaměřilo na obtěžující dopady stroboskopického efektu. **7.Vlivy na krajinný ráz** Větrné elektrárny mají zásadní vlivy na krajinný ráz. Ve Vyhodnoceni vlivů územního opatření AOV83 se uvádí: „Z analýzy viditelnosti vyplývá, že hodnocené území se vyznačuje vysokou koncentraci kulturně-historických hodnota zároveň velmi citlivým vztahem ke krajině Kokořínska a k ikonické dominantě Bezděžu. V bezprostředním okolí se uplatňuje kostel Nanebevzetí Panny Marie, kostel Sv. Jakuba Většího, fara, kaple Nejsvětější Trojice, zámek a historická venkovská zástavba. Ve vzdálenosti do 2 km navazuji kostel Sv. Martina, radnice, sokolovna a další objekty utvářej/cl obraz sídla. V širším území do 5 km a 15 km se pak prosazuje mimořádně bohatý soubor památek, včetně hradu Kokořín, hradu Houska, hradišť, kostelů, tvrzí, zámků a historických areálů. Rozhoduj/c/ hodnotou je zde ochrana vnitřní scenérie Kokořínska a nerušených výhledů na Bezděz. Současně je třeba zachovat obraz Mšena a jeho historického jádra v krajině, včetně vazeb na příjezdové komunikace, turistické trasy a další frekventovaná místa, odkud se uplatňuji ikonické pohledy na město i na širší krajinný rámec. Bezděz zde nepůsobí jen jako vzdálená dominanta, ale jako jeden z hlavních určuj/c/ch prvků krajinné identity celého prostoru." Jak je možné, že všechny tyto vlivy jsou hodnoceny jako zanedbatelné, když přitom VTE budou představovat novou dominantu, která jednoznačně výrazně ovlivní krajinu, to není ve Změně Č. 2 ani v územním opatření vysvětleno. Vliv VTE na krajinný ráz bude mít ještě další dopady - již napořád bude hodnota krajinného rázu snížena, takže bude možné do území umisťovat i další záměry, které by jinak kvůli ochraně krajinného rázu nebyly přípustné. **8. Další negativní vlivy AOV83:** Prostor pro individuální připomínky: lze doplnit např. obavy z negativního vlivu vymezení AOV na zvířata, na ekosystémy, na vodní poměry v území, na zemědělský půdní fond, na ekosystémy...	

Poř. č.	Připomínkové místo	Číslo jednací	Článek	AO	Připomínka	Vyhodnocení
9501.	Přitasilová Simona	MMR-46837-2026-81	99cb	AOV16	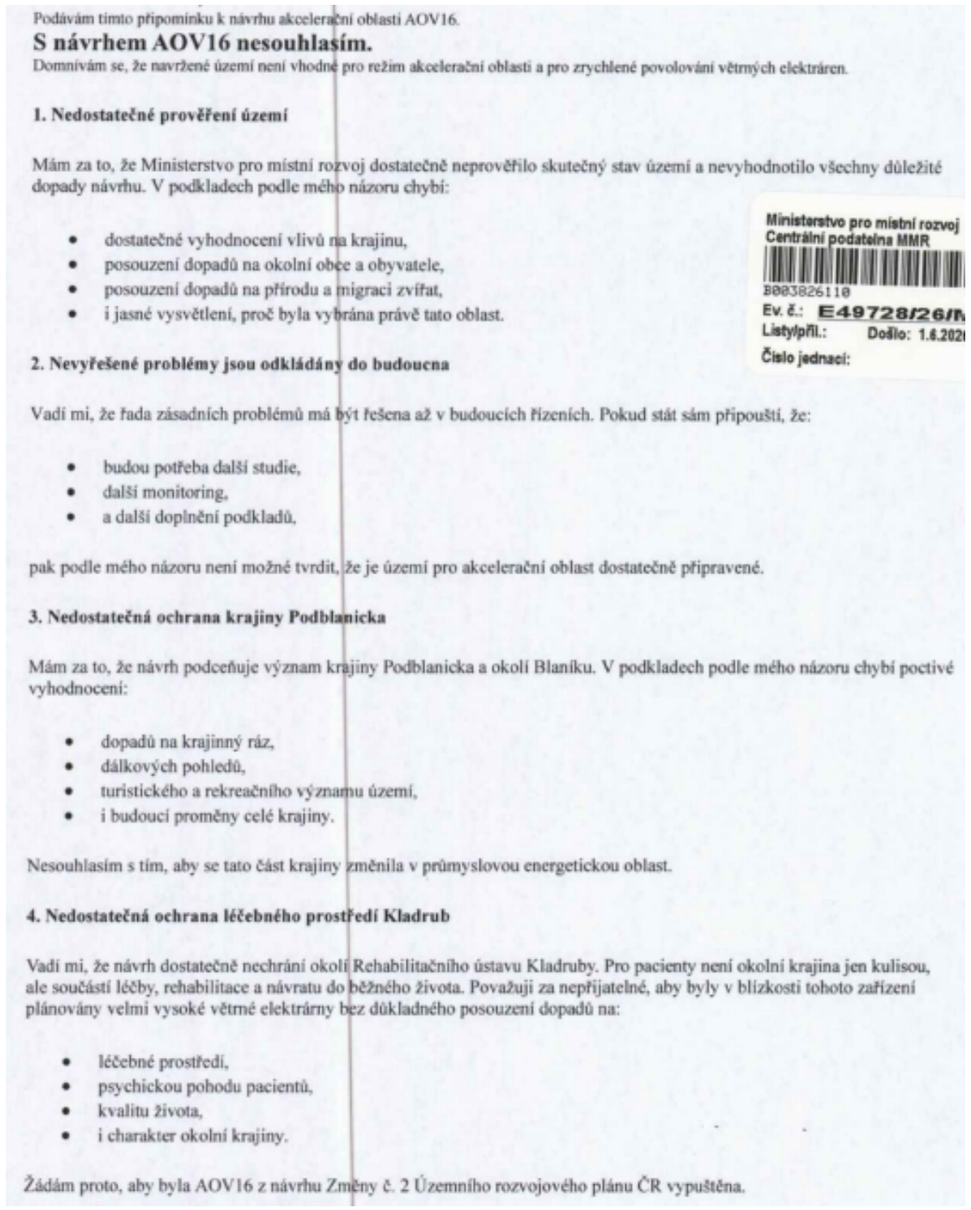	**Neakceptováno.** Vymezení akceleračních oblastí proběhlo na základě biologického posouzení konkrétních území podle § 11 odst. 3 resp. 4 ZOZE, jehož výsledky spolu s výsledky vyhodnocení vlivů na životní prostředí (SEA, Příloha č. 5 k odůvodnění Z2 ÚRP) byly zapracovány do návrhu Z2 ÚRP. Návrh Z2 ÚRP a jeho odůvodnění, návrh souvisejících územních opatření a jejich odůvodnění obsahují náležitosti v souladu s příslušnými právními předpisy, včetně správního řádu, stavebního zákona a dalších. Zpracování VVURÚ odpovídá obsahem i strukturou požadavkům obsaženým v příloze č. 4 stavebního zákona, včetně posouzení kumulativních a synergických vlivů a vlivů na zdraví. V případě, že by záměr nesplňoval zákonné hygienické limity (nařízení vlády č. 272/2011 Sb., o ochraně zdraví před nepříznivými účinky hluku a vibrací) a současně podmínky v územním opatření, nemůže být povolen. Samotný způsob vymezení akceleračních oblastí na základě podkladů (biologická posouzení, mapy citlivosti ptáků vůči výstavbě VTE zpracované ČSO, území významná pro netopýry dle podkladů ČESON, biotopy zvláště chráněných druhů velkých savců a další) a nařízení vlády č. 507/2025 Sb. minimalizuje vliv na složky životního prostředí. Při vymezení akceleračních oblastí nelze předjímat konkrétní technické parametry či přesné umístění záměrů OZE. Pro všechny akcelerační oblasti jsou současně pořizována územní opatření, která obsahují opatření stanovená na základě biologických posouzení. Tato opatření dále zmírňují negativní vlivy, které nebylo možné vyloučit vymezením akcelerační oblasti. Podmínky v územních opatřeních zahrnují ochranu prvků lokálního ÚSES a všech biokoridorů, ochranu biotopů, ZPF a PUPFL, dále povinnost biologického dozoru, monitoring mortality ptáků a netopýrů, detekční systémy a další podmínky specifické vzhledem ke konkrétní akcelerační oblasti. Jedním z podkladů pro zpracování Z2 ÚRP byl dokument Akcelerační oblasti, předvýběr ploch k výstavbě VTE, Screening území ČR z hlediska ochrany krajinného rázu (Roman Bukáček, Simona Vondráčková, 2025). Při vymezování akceleračních oblastí byl krajinný ráz dále prověřován, a to s ohledem na hodnoty území a dálkové pohledy na dominanty. Vlivy na krajinný ráz pak byly dále vyhodnoceny v rámci VVURÚ, a to jak z hlediska navrhovaného souboru akceleračních oblastí jako celku, tak pro jednotlivá území v kartách akceleračních oblastí. Podmínky v územních opatřeních pak dále omezují barevné řešení doprovodných staveb a rozsah trvalých terénních úprav.
9502.	Zelenková Radka	MMR-46838-2026-81	99czzf 99czzg 99czzh	AOV82 AOV83 AOV84	**Vymezení akcelerační oblasti AOV82, AOV83 a AOV84**	**Akceptováno částečně.** Akcelerační oblast AOV84 byla vypuštěna.

Poř. č.	Připomínkové místo	Číslo jednací	Článek	AO	Připomínka	Vyhodnocení
					Jako občan České republiky tímto v zákonné lhůtě podávám připomínku k návrhu Změny č. 2 Územního rozvojového plán j (ÚRP), konkrétně k vymezení akceleračních oblastí pro větrnou energii s označením AOV82, AOV83 a AOV84. Ačkoliv v dotčených lokalitách nevlastním nemovitý majetek, jako občan uplatňuji své právo vyjádřit se k celostátní koncepci, která má zásadní a nevratný dopad na krajinný ráz, ochranu přírody a životní podmínky obyvatel dotčených regionů. **II. OZNAČENÍ ČÁSTI NÁVRHU, KTERÉ SE PŘIPOMÍNKA TÝKÁ** Tato připomínka směřuje proti plošnému vymezeni a stanoveným podmínkám u následujících akceleračních oblastí pro větrné elektrárny na území Středočeského kraje: 1. AOV82 Boreč (rozloha 11,6 km', plánovaný výkon 115,5 MW) zasahující do území obci Vrátno, Boreč, Sovínky, Velké Všelisy, Kovanec, Doubravička, Kluky, Niměřice, Skalsko. 2. AOV83 Chorušice (rozloha 12,6 km', plánovaný výkon 126,0 MW) zasahující do území obcí Stránka, Chorušice, Kadlín, Mělnické Vtelno, Mšeno, Nemyslovice, Velké Všelisy. 3. AOV84 Doubravice (rozloh3 7,9 km', plánovaný výkon 77,0 MW) zasahující do území obci Nosálov, Lobeč, Mšeno, Břez3vice, Vrátno, Katusice, Sudoměř. III. ODŮVODNĚNÍ PŘIPOMÍNKY S vymezením výše uvedených akceleračních oblasti v navržené podobě zásadně nesouhlasím a požaduji jejich přehodnocení z těchto věcných důvodů: **1. Nedostatečný odstup od obytné zástavby (ochrana před hlukem a infrazvukem)** U všech tří oblasti (AOV82, AOV83, AOV84) byla distanční vzdálenost od obytné zástavy dotčených sídel (např. Boreč, Skalsko, Kluky, Chorušice, Kadlín, Stránka, Lobeč, Bezdědice a dalších) stanovena na pouhých 0,5 km. Vzhledem k rozměrům moderních větrných elektráren (VTE) je tato vzdálenost z hlediska hlukové zátěže, stroboskopického efektu a vlivu infrazvuku na lidské zdraví zcela nedostatečná pro zachováni odpovídající kvality života obyvatel. **2. Negativní vliv na biodiverzitu a chráněné druhy fauny** Sám předložený návrh přiznává, že v těchto lokalitách dojde k dotčeni fauny přírodních biotopů, lesů, křovin či mokřadů Košáteckého a Strenického potoka. Výstavba přímo ohrožuje řadu chráněných a citlivých ptačích druhů, jako jsou luňák červený, moták pilich, moták pochop, moták lužní, káně lesní, káně rousná, volavka popelavá, výr velký či krkavec velký. stejně jako populace netopýrů. Oblasti AOV83 a AOV84 navíc prokazatelně zasahují do jádrového území a migračního koridoru vybraných chráněných velkých savců. Vzhledem k tomu, že tyto tři oblasti tvoří 3brovský souvislý komplex o celkové rozloze přes 32 km', vznikne v krajině masivní bariéra s fatálním kumulativním dopadem na biotu, kterou nelze jednoduše vyřešit proklamovaným “územním opatřením". **3. Narušení krajinného rázu a blízkost CHKO Kokořínsko - Máchův kraj** Všechny tři navržené akcelerační zóny bezprostředně sousedi s Chráněnou krajinnou oblasti Kokořínsko - Máchův kraj. Plánovaná výstavba desítek větrných elektráren o celkovém instalovaném výkonu až 318,5 MW nevratně znehodnotí krajinný ráz, dálkové pohledy a	Akcelerační oblast AOV83 byla zmenšena. Akcelerační oblasti byly vymezeny na celostátní úrovni v Z2 ÚRP na základě Zadání Z2 ÚRP schváleného Vládou ČR. Vymezení akceleračních oblastí proběhlo na základě biologického posouzení konkrétních území podle § 11 odst. 3 resp. 4 ZOZE, jehož výsledky spolu s výsledky vyhodnocení vlivů na životní prostředí (SEA, Příloha č. 5 k odůvodnění Z2 ÚRP) byly zapracovány do návrhu Změny č. 2 ÚRP. Oblasti, u nichž autorizované osoby identifikovaly významné negativní nebo kumulativní vlivy, byly ze Z2 ÚRP vyloučeny (odůvodnění Z2 ÚRP, odst. 32). Zpracování VVURÚ odpovídá obsahem i strukturou požadavkům přílohy č. 4 stavebního zákona, včetně vyhodnocení vlivů na lokality soustavy Natura 2000 a posouzení kumulativních a synergických vlivů. Jde o hodnocení na úrovni koncepce, nikoli na úrovni konkrétních záměrů a tomu odpovídá i míra podrobnosti použitých podkladů. Při vymezování akceleračních oblastí byly zohledněny vlivy na krajinný ráz, které byly dále posuzovány v rámci VVURÚ, a to jak z hlediska navrhovaného souboru akceleračních oblastí jako celku, tak pro jednotlivé oblasti v kartách akceleračních oblastí (Příloha SEA). S ohledem na průběžné výsledky hodnocení vlivů na krajinný ráz byly některé akcelerační oblasti plošně redukovány a také docházelo ke snížení maximální možné výšky VTE v akceleračních oblastech z původní hodnoty 250 m na hodnotu nižší (nejčastěji 200 nebo 185 m). Ochrana ZPF je řešena v souvisejících územních opatřeních. Podmínkami je zajištěno, že nebudou vznikat neobhospodařovatelné zbytkové zemědělské pozemky ani pozemky bez přístupu k veřejně přístupné pozemní komunikaci. Dále je v nich požadavek na upřednostní nižších tříd ochrany ZPF při realizaci záměrů OZE a je stanovena maximální plocha dlouhodobého nebo trvalého odnětí ZPF pro záměry OZE v celé akcelerační oblasti. Souhlas s odnětím ze ZPF bude vydán v navazujícím řízení dle stavebního zákona. Při vymezení akceleračních oblastí nelze předjímat konkrétní technické parametry či přesné umístění záměrů OZE, proto všechna územní opatření pro akcelerační oblasti pro VTE obsahují podmínky, které ukládají zpracování hlukové studie, studie působení stroboskopického efektu, včetně minimalizace shadow flicker efektu. V případě, že by záměr nesplňoval zákonné hygienické limity a současně podmínky v územním opatření, nemůže být povolen.

Poř. č.	Připomínkové místo	Číslo jednací	Článek	AO	Připomínka	Vyhodnocení
					panoramata této vysoce cenné a turisticky exponované oblasti. Nesouhlasím s tvrzením návrhu, že vizuální ochrana národních kulturních památek v okolí (hrad Bezděz, hrad Kokořín) nebude ohrožena z důvodu převládajícího směru pohledů. Vztyčeni těchto průmyslových dominant v těsné blízkosti památek zásadně naruší vnímáni historického kontextu krajiny. **4. Vliv na zemědělský půdní fond a životní prostředí** Zabíráním a trvalým zničením bonitní zemědělské půdy může vzniknout její nedostatek i ztráta její kvality. Zemědělská půda je součásti trvale udržitelného rozvoje a již déle jak 1 500 let slouží k výrobě potravin, nikoli k výrobě elektřiny. Vzhledem k existujícím válečným konfliktům vnímám ničení orné půdy jako ohroženi potravinové bezpečnosti pro sebe i svoji rodinu. U větrných elektráren není v současnosti žádným známým způsobem vyřešena recyklace a zpracováni odpadu z plastových části, listů vrtule. Látky, ze kterých jsou tyto listy vyrobeny, jsou toxické, není možno je skladovat někde na hromadě a na rozdíl od jaderného odpadu jde o značné objemy. Nechci sám/sama ani v budoucí generaci žít v zemi s hromadami nezlikvidovatelného toxického odpadu. Lopatky větrných elektráren vytvářejí erozi deštěm, prachem, sněhem, kroupami nezanedbatelné množství mikroskopického toxického prachu, který se trvale ukládá v půdě, a pokud jsou umístěny v blízkosti zemědělské a lesní půdy, dostává se tento škodlivý materiál nevratným způsobem do celého potravního řetězce. Umisťováni větrných elektráren do blízkosti zemědělství a lesních honiteb vnímám jako ohrožení svého zdraví, nechci být nedobrovolnou součásti takovéhoto potravního řetězce. **IV. NÁVRH ŘEŠENÍ (POŽADAJKY PODATELE)** Na základě výše uvedených argumentů požaduji: aby byly akcelerační oblasti AOV82, AOV83 a AOV84 z návrhu Změny č. 2 Územního rozvojového plánu zcela vyjmuty.	
9503.	Petřík Luboš	MMR-46839-2026-81	99czzg	AOV83	Podatel nesouhlasí s vymezením akcelerační oblasti AOV83 a žádá, aby tato akcelerační oblast nebyla ve Změně č. 2 Územního rozvojového plánu vymezena a aby nebylo vydáno územní opatření AOV83. **Odůvodněni uplatněné připominky.** **1.Direktivní vymezeni AOV** podatel namítá, že není nezbytné (a neplyne to ani ze směrnice EU RED III), aby akcelerační oblasti pro VTE (dále jen ,,AOV") byly vymezeny direktivně na celostátní úrovni. je naprosto dostačujlcl, když by Změna č. 2 Územního rozvojového plánu (dále jen ,,Změna č. 2°') dala obcím povinnost, aby prověřily možnosti vymezeni AOV 1 v územních plánech. Na základě tohoto pokynu by samosprávy znalé místních poměrů po dohodě s občany vymezily vhodné lokality pro VTE. Díky tomu by byly zohledněny s potřebnou pečlivostí a v nutné podrobnosti zásahy do veřejných zájmů, které není možné na úrovni Změny č. 2 zhodnotit, neboť to její velké měřítko neumožňuje. **2. Diskriminační vymezeni AOV** Ve Změně č. 2 ÚRP není dostatečně vysvětleno, proč je třeba vymezit akcelerační oblasti právě tak, jak to činí Změna č. 2, jinými slovy není pochopitelné, proč právě počet AOV, se kterým Změna č, 2 počítá, povede ke splnění klimatických a energetických cllů a proč vymezeni jiné oblasti již není zapotřebí nebo proč by klimatické a energetické cíle nemohly být plněny i bez AOV83, když není ke splněni těchto cllů (které ani nejsou ve Změně č. 2 specifikovány) zapotřebí ani o jednu AOV více.	**Akceptováno částečně.** Akcelerační oblast AOV83 Chorušice byla redukována. Akcelerační oblasti byly vymezeny na celostátní úrovni v Z2 ÚRP na základě Zadání Z2 ÚRP schváleného Vládou ČR. Vymezení akceleračních oblastí proběhlo na základě biologického posouzení konkrétních území podle § 11 odst. 3 resp. 4 ZOZE, jehož výsledky spolu s výsledky vyhodnocení vlivů na životní prostředí (SEA, Příloha č. 5 k odůvodnění Z2 ÚRP) byly zapracovány do návrhu Změny č. 2 ÚRP. Oblasti, u nichž autorizované osoby identifikovaly významné negativní nebo kumulativní vlivy, byly ze Z2 ÚRP vyloučeny (odůvodnění Z2 ÚRP, odst. 32). Zpracování VVURÚ odpovídá obsahem i strukturou požadavkům obsaženým v příloze č. 4 stavebního zákona, včetně posouzení kumulativních a synergických vlivů. Ve VVURÚ (včetně SEA) byly posuzovány akcelerační oblastí, nikoliv konkrétní záměry, a podrobnost odpovídá měřítku ÚRP a územních opatření. Vymezení akcelerační oblasti v ÚRP nezakládá právo na výstavbu VTE ani nevylučuje jiné využití území. Při vymezení akceleračních oblastí nelze předjímat konkrétní technické parametry či přesné umístění záměrů OZE. Obavy z

Poř. č.	Připomínkové místo	Číslo jednací	Článek	AO	Připomínka	Vyhodnocení
					Lokalita, kde je AOV83 přitom není nijak výjimečná z hlediska potenciálu pro VTE (nebo alespoň není ve Změně č. 2 přesvědčivě popsáno, proč se AOV83 svým větrným potenciálem tak výrazně odlišuje od dalších oblastí, kde AOV vymezeny nebyly). Lze tedy předpokládat, že existujíi jiné shodné oblasti, kde však z nejasných důvodů AOV nebyly vymezeny. To považuje podatel za diskriminační. Diskriminovány jsou i samosprávy, na jejichž území jsou AOV vymezeny. Vymezeni AOV totiž představuje jakousi stavební uzávěru, kdy obec nemůže v dotčeném území měnit územní plán podle svých potřeb, ale musí respektovat vymezenou AOV. Vedle toho pak nebudou investoři VTE motivováni, aby s obci uzavřeli férovou plánovací smlouvu a poskytli obci a jejím občanům dostatečné kompenzace za negativní dopady provozu VTE. Záměry VTE povolované v AOV totiž budou protežovány a jejich výstavba výrazně usnadněna. Tato diskriminace přímo ovlivňuje i občany samospráv. **3. Nedostatečné posouzeni vlivů** Vymezeni AOV s největší pravděpodobností povede k tomu, že záměry VTE v nich umisťované budou upřednostňovány a nedojde už nikdy k řádnému posouzení jejich negativních dopadů na životní prostředí, na zdraví a životy lidi. Proto by mělo být vyhodnoceni vlivů Změny č. 2 a územního opatřeni pro AOV83 extrémně podrobné a kvalitní, prakticky na úrovni EIA. Překážkou pro takové podrobné posouzeni je ale fakt, že je měřítko Územního rozvojového plánu příliš velké a neumožňuje skutečně posoudit dopady vymezení AOV(jiné by to bylo na úrovni územního plánu, resp. v procesu EIA se znalostí konkrétního záměru). Vzhledem k tomu, že na vymezeni akceleračních oblastí naváže zrychlené a zjednodušené povolovací řízeni před Dopravním a energetickým stavebním úřadem (DESÚ), v rámci kterého bude úřad prakticky pouze ověřovat, zda jsou záměry v souladu s vágními a nicneřlkajlmi podmínkami územního opatřeni AOV83. V souladu s těmito obecnými podmínkami ale budou téměř jakékoliv záměry, což znamená, že vlivy VTE realizovaných v AOV83 nebudou nikdy reálně posouzeny. Podatel se domnívá, že je nezbytné, aby všechny vlivy VTE byly skutečně a podrobně posouzeny. Vágní posouzeni Změny č. 2 nebo územního opatřeni AOV83 je naprosto nedostatečné. Podatel se domnívá, že vadné posouzení dopadů VTE může mít nejen přímý vliv na jeho zdraví včetně psychické pohody, ale také to může ovlivnit socioekonomický rozvoj obce, ve které žije. Podatel ještě připomíná, že nedošlo ke kumulativnímu zhodnoceni vlivů v důsledku vymezeni tří AOV v těsné blízkosti (AOV82, AOV83 a AOV84). **4. Zanedbatelné pozitivní vlivy vymezení AO** V odůvodnění Změny č. 2 ani územního opatření není možné dohledat vyčísleni přínosu AOV83 pro sníženi energetické závislosti anebo sníženi produkce CO,. Ve vyhodnnoceni vlivů územního opatřeni AOV83 se ale uvádí k pozitivním vlivům (přínosům) vymezeni AOV a realizace VTE: ,,Zanedbatelný až mírně pozitivní vliv k ochraně klimatu uplatnění AO se uplatní v globálním měřítku, tedy i z hlediska přeshraničního působení" V dokumentaci Změny č. 2 a územního opatřeni je tedy přiznáno, že přínosy VTE realizovaných v AOV83 budou zanedbatelné, byt' chybí konkrétní čísla. V takové situaci není pochopitelné, jak mohl zájem na vymezení AOV83 převážit nad ostatními konkrétně specifikovanými veřejnými zájmy, které naopak výstavba vte ovlivni výrazně (byť to nekvalitně zpracované vyhodnocení Změny Č. 2 a územního opatřeni nepřiznává). Dále se ve vyhodnoceni územního opatřeni AOV83 uvádí: uVliVy na ovzduší v době výstavby zanedbatelné (prašnost při přesunu zemin, emise ze spalováni PHM, sekundární prašnost), v době provozu mírně pozitivní z důvodu náhrady spalovacích zdrojů při výrobě el. energie." Vzhledem k tomu, že se ve vyhodnoceni uvádí, že vliv AOV83 na ochranu klimatu bude zanedbatelný, bude logicky zanedbatelný rozsah, ve kterém VTE realizované v AOV83 nahradí spalovací zdroje. Změna č. 2 ani územní opatření	negativních vlivů hluku a stroboskopického efektu řeší podmínky stanovené ve všech územních opatřeních pro akcelerační oblasti pro VTE, které ukládají zpracování hlukové studie, studie působení stroboskopického efektu, včetně minimalizace shadow flicker efektu. V případě, že by záměr nesplňoval zákonné hygienické limity (nařízení vlády č. 272/2011 Sb., o ochraně zdraví před nepříznivými účinky hluku a vibrací) a současně podmínky v územním opatření, nemůže být povolen. Jedním z podkladů pro zpracování Z2 ÚRP byl dokument Akcelerační oblasti, předvýběr ploch k výstavbě VTE, Screening území ČR z hlediska ochrany krajinného rázu (Roman Bukáček, Simona Vondráčková, 2025). Při vymezování akceleračních oblastí byl krajinný ráz dále prověřován, a to s ohledem na hodnoty území. Vlivy na krajinný ráz pak byly dále vyhodnoceny v rámci VVURÚ, a to jak z hlediska navrhovaného souboru akceleračních oblastí jako celku, tak pro jednotlivá území v kartách akceleračních oblastí, které obsahují i mapy viditelnosti (Příloha SEA). Podmínky v územních opatřeních pak dále omezují barevné řešení doprovodných staveb a rozsah trvalých terénních úprav. Samotný způsob vymezení akceleračních oblastí na základě podkladů (biologická posouzení, mapy citlivosti ptáků vůči výstavbě VTE zpracované ČSO, území významná pro netopýry dle podkladů ČESON, biotopy zvláště chráněných druhů velkých savců a další) a nařízení vlády č. 507/2025 Sb. minimalizuje vliv na složky životního prostředí. Pro všechny akcelerační oblasti jsou současně pořizována územní opatření, která obsahují opatření stanovená na základě biologických posouzení. Tato opatření dále zmírňují negativní vlivy, které nebylo možné vyloučit vymezením akcelerační oblasti. Podmínky v územních opatřeních zahrnují ochranu prvků lokálního ÚSES a všech biokoridorů, ochranu biotopů, ZPF a PUPFL, dále povinnost biologického dozoru, monitoring mortality ptáků a netopýrů, detekční systémy a další podmínky specifické vzhledem ke konkrétní akcelerační oblasti. V souvisejících územních opatření jsou stanoveny podmínky, které zajišťují ochranu protierozních opatření, funkčních melioračních zařízení, vodních toků a ploch a rovněž omezující možné terénní úpravy. Vzhledem k charakteru a rozsahu potenciálních záměrů se při naplnění podmínek nepředpokládá realizace zpevněných ploch v takovém rozsahu, který by mohl významně ovlivnit vodní režim v rámci akceleračních oblastí. V souladu s požadavky vodního zákona se v rámci procesu povolování záměru bude vyjadřovat vodoprávní úřad. Významné ovlivnění mikroklimatu se u akceleračních oblastí pro VTE ani FVE nepředpokládá.

Poř. č.	Připomínkové místo	Číslo jednací	Článek	AO	Připomínka	Vyhodnocení
					tento závěr nevyvrací, neobsahuji totiž vyčíslení toho, v jak velkém rozsahu VTE realizované v AOV83 nahradí spalovací zdroje a jaký přesně vliv bude mít tato náhrada na cíle sledované Změnou č. 2, tedy snlženi energetické závislosti ČR a sníženi produkce CO2. Je také třeba řádně vyhodnotit, proč těchto cílů nelze dosáhnout jinými způsobí (zvýšeni počtu bloků JEDU, popř. JETE, rozvoj vodíkové infrastruktury v souladu s Vodíkovou strategii ČR, větší důraz na rozvoj FVE). Proto ani blíže nespecifikovaná náhrada spalovacích zdrojů není důvod, proč by měl zájem na vymezení AOV83 převážit nad jinými zájmy v území. **5. výška VTE a rozloha AO** Ve Změně č. 2 ani v územním opatřeni pro AOV83 není vysvětleno, proč byla zvolena právě tato rozloha AO a proč má AOV právě tyto konkrétní hranice a proč právě toto vymezeni AOV povede ke splněni cílů Změny č. 2. jinými slovy není vysvětleno, proč nemůže být AO vymezena jiným způsobem tak, aby kupř. byly VTE umisťovány v dostatečné vzdálenosti od zastavěného území a zastavitelných ploch podle územních plánů (min 1,5 km) a není porovnáno, zda by toto jiné vymezení AOV třeba také nevedlo ke splněni cilů Změny č. 2. Podatel se domnívá, že to ale vzhledem k nespecifičnosti cílů Změny č. 2 není ani možné, proto by také vůbec neměla být aov83 vymezena. **6.Hluková zátěž, vibrace a stroboskopický efekt** Podatel zásadně nesouhlasí s tím, že Změna č. 2 ani příslušné územní opatření vůbec neřeší negativní dopady hluku. Hluk totiž Změna č. 2 chápe jako normální integrální součást VTE, bez které to prostě nejde a je třeba se s tím smířit. Tento přistup nejlépe demonstruje přirovnáni hluku z VTE k v podstatě příjemnému ,,šumění |esa': které mohou zaregistrovat jen neurotické osoby. Podatel se proto domnívá, že hlukové vlivy nebyly zhodnoceny a ve skutečnosti to ani není možné bez znalosti konkrétního projektu. Podatel zdůrazňuje, že nepovažuje za dostatečné, aby byla hluková zátěž řešena až v hlukové studii zpracované investorem. Takový přistup není schopný zajistit reálnou ochranu lidského zdraví. Podatel dále nesouhlasí s tím, že vůbec nedošlo k posouzeni vlivů infrazvuku, nIzkofrekvenčniho hluku a vibraci, ačkoliv odborné studie upozorňují na rizika spojená s těmito doprovodnými jevy provozu VTE. Podatel se domnívá, že nebyl ani řádně zhodnocen vliv vibraci na nemovitosti. Stejně tak nebyl řádně posouzen z hlediska vlivů tzv. stroboskopický efekt, kdy se posouzeni zejména nezaměřilo na obtěžující dopady stroboskopického efektu. **7.Vlivy na krajinný ráz** Větrné elektrárny mají zásadní vlivy na krajinný ráz. Ve Vyhodnoceni vlivů územního opatření AOV83 se uvádí: ,,Z analýzy viditelnosti vyplývá, že hodnocené území se vyznačuje vysokou koncentraci kulturně-historických hodnota zároveň velmi citlivým vztahem ke krajině Kokořínska a k ikonické dominantě Bezdězu. V bezprostředním okolí se uplatňuje kostel Nanebevzetí Panny Marie, kostel Sv. Jakuba Většího, fara, kaple Nejsvětější Trojice, zámek a historická venkovská zástavba. Ve vzdálenosti do 2 km navazuji kostel Sv. Martina, radnice, sokolovna a další objekty utvářej/cl obraz sídla. V širším území do 5 km a 15 km se pak prosazuje mimořádně bohatý soubor památek, včetně hradu Kokořín, hradu Houska, hradišť, kostelů, tvrzí, zámků a historických areálů. Rozhoduj/c/ hodnotou je zde ochrana vnitřníscenérie Kokořínska a nerušených výhledů na Bezděz. Současně je třeba zachovat obraz Mšena a jeho historického jádra v krajině, včetně vazeb na příjezdové komunikace, turistické trasy a další frekventovaná místa, odkud se uplatňuji ikonické pohledy na město i na širší krajinný rámec. Bezděz zde nepůsobí jen jako vzdálená dominanta, ale jako	Ochrana ZPF je řešena v souvisejících územních opatřeních. Podmínkami je zajištěno, že nebudou vznikat neobhospodařovatelné zbytkové zemědělské pozemky ani pozemky bez přístupu k veřejně přístupné pozemní komunikaci. Dále je v nich požadavek na upřednostní nižších tříd ochrany ZPF při realizaci záměrů OZE a je stanovena maximální plocha dlouhodobého nebo trvalého odnětí ZPF pro záměry OZE v celé akcelerační oblasti. Souhlas s odnětím ze ZPF bude vydán v navazujícím řízení dle stavebního zákona.

Poř. č.	Připomínkové místo	Číslo jednací	Článek	AO	Připomínka	Vyhodnocení
					jeden z hlavních určuj/c/ch prvků krajinné identity celého prostoru." jak je možné, že všechny tyto vlivy jsou hodnoceny jako zanedbatelné, když přitom VTE budou představovat novou dominantu, která jednoznačně výrazně ovlivní krajinu, to není ve Změně Č. 2 ani v územním opatření vysvětleno. Vliv vte na krajinný ráz bude mít ještě další dopady - již napořád bude hodnota krajinného rázu snížena, takže bude možné do území umisťovat i další záměry, které by jinak kvůli ochraně krajinného rázu nebyly přípustné. **8.Vlivy na zvířata** VTE velmi silně ovlivňuji jak ptáky a letouny, tak savce a hmyz, dokonce i obojživelníky aj. Vyhodnoceni územního opatřeni AOV83 však všechny tyto vlivy zlehčuje. Vyhodnocení proto nelze považovat za dostatečné. v území, kde má být AOV vymezena se nachází řada ptáků i letounů. jejich úmrtí ale Změna č. 2 chápe jako integrální a v podstatě běžnou součást provozu VTE, se kterou je třeba se smířit a příliš ji neřešit. Ve vztahu k ptákům územní opatření neobsahuje žádná reálná a funkční kompenzační opatřeni. V podstatě jen počítá s tím, že pro ochranu ptáků bude použito ,,vhodné technické řešeni". Tím se zřejmě myslí odpuzovače, ale není vůbec vysvětleno, v jaké míře tyto odpuzovače zamezí střetům ptáků s lopatkami VTE. jiným opatřením má být zařízeni, které zastaví roztočený rotor, ale ani zde není blíže popsáno, jak přesně bude zajištěno, aby tento mechanismus byl skutečně funkční. Jde-li o letouny, pak je opatřením k jejich ochraně monitoring prováděni provozovatelem VTE. Takové opatřeni není vůbec schopno netopýry ochránit, ačkoliv právě netopýři jsou extrémně ohroženi VTE. Pro savce představuji vte především vizuální bariéru v území, čĺmž omezuji jich migraci, a vedle toho je nepříznivě ovlivňuji hlukové dopady provozu VTE a vibrace. Kromě toho VTE mohou poškodit i jejich biotopy, neboť ovlivňuji lokální klima a tím i ekosystémy. Odůvodněni Změny č. 2 ani územního opatřeni nevysvětluje, proč dostala AOV83 přednost před ochranou zvířat. **9. Vlivy na vodní poměry a lokální klima** Ve vyhodnoceni vlivů Změny č. 2 ani územního opatření AOV83 není popsáno, jak byly hodnoceny vlivy VTE na spodní vody a celkově na vodní poměry a na jejich možné změny v důsledku výstavby a provozu VTE. V době, kdy se celá ČR potýká s extrémními suchy a vody je stále méně, je třeba tuto otázku brát velmi vážně a rozhodně nelze pouze stroze konstatovat, že vVTEmají přednost, ,,protože mají prostě přednost". Je totiž faktem, že VTE, zejména ty extrémně vysoké, mají železobetonové základy, které jsou schopny vodní poměry v krajině narušit. Pro VTE se také buduje infrastruktura, která také může narušit tok podzemní vody anebo snížit množstvi vody proudící do blízkých vodních toků nebo vodních zdrojů. výstavba vte také odstraňuje ochranné vrstvy půdy a podloží, čímž činí podzemní vodu pod nimi zranitelnější vůči znečištění z úniků nebo rozlitých látek z vozidel nebo zařízeni použitých k jejich výstavbě a vůči únikům a látkám z turbín a související infrastruktury během provozu. Je také známo, že vte velmi výrazně ovlivňují klima ve svém okolí (negativně). jedná se především o dopady na teplotu zemského povrchu, fyzikálně-chemické vlastnosti půdy, rychlost větru, vlhkost a srážky. Větrné elektrárny na pevnině mají významný otep|ovací v|iv na teplotu zemského povrchu v noci. V důsledku zhoršováni fyzikálně- chemických vlastností půdy dochází k vysušováni lokalit nacházejících se u VTE. Půdní vlhkost navíc ovlivňuje rovnováhu ekosystému, což ohrožuje ekologickou stabilitu krajiny a některé druhy zvířat. Z vyhodnocení územního opatřeni AOV83 ani Změny č. 2 jako celku ani z jejich odůvodněni není vůbec zřejmé, jak bylo s těmito fakty naloženo.	

<table>
<tr><th>Poř. č.</th><th>Připomínkové místo</th><th>Číslo jednací</th><th>Článek</th><th>AO</th><th>Připomínka</th><th>Vyhodnocení</th></tr>
<tr><td></td><td></td><td></td><td></td><td></td><td>

10. Vlivy na zemědělský půdní fond

Ve vyhodnoceni územního opatřeni se uvádí: ,,Přítomnost ZPF převažuje v I. a //. třídě ochrany, nepatrné zábory také v III. až V. třídě ochrany. S ohledem na velmi nízký rozsah záborů ve vyšší třídě ochrany dále neřešeno. V pří'padě VTE a doprovodných staveb (rozvoden, úložišť el. energie, komunikací apod.) v AO je zábor pro zajištění , bezpečnosti hodnocení považován za trvalý. Uplatnění AO nebude mít vliv na ekologické funkce půdy. Zábor půdy ; je s ohledem na relativně malou výměru a na rozlohu zemědělské půdy v AO a jejím okolí považován za mírně negativní vliv."

Rozsah záborů je přitom následující

Označení plochy / koridoru	Rozloha plochy / koridoru (ha)	Navržené využití	Odhad záboru (ha)	Odhad záboru podle tříd ochrany (ha)					Odhad výměry záboru, na které bude provedena rekultivace na zemědělskou půdu (ha)
				I.	II.	III.	IV.	V.	
% zastoupení	100		87,50	36,26	46,69	1,49	2,00	1,06	0%
AOV83	1261,6	VTE	7,73	3,20	4,12	0,13	0,18	0,09	0,00

Podle názoru podatele nelze považovat trvalé zničení téměř 7,5 hektarů cenné půdy (tento odhad může být navíc podhodnocen) za něco, co není třeba řešit. Takové zdůvodněni záborů je bizarní a nedostačuje požadavkům v § 4 odst. 3 zákona č. 334/1992 Sb,, o ochraně ZPF, kde se mj. uvádí, že zemědělskou půdu I. a ||. třídy ochrany lze v územně plánovací dokumentaci určit k jinému než zemědělskému účelu nebo odejmout pouze v případech, kdy jiný veřejný zájem výrazně převažuje nad veřejným zájmem ochrany zemědělského půdního fondu.

Podatel se ze Změny č. 2 ani územního opatření AOV83 a jejich odůvodnění nedozvěděl, jak bylo doloženo, že výrazně převažuje veřejný zájem na realizaci VTE nad zájmem na ochraně cenných částí ZPF. Nezjistil ani to, jak zábor ZPF přispěje k tomu, aby byly zmírněny dopady změny klimatu nebo aby byla zvýšena energetická soběstačnosti ČR (a v jakém rozsahu se tak stane). Podatel také neví, proč není možné VTE realizovat jinde, kde by k záborům cenných půd nedošlo. Na uvedené otázky by měla Změna Č. 2 odpovědět velmi přesně nebo akcelerační oblast nevymezovat a ponechat vše na územní plány a povolovací řízeni, kde budou moct být zábory skutečně podrobně posouzeny a vyhodnoceny.

</td><td></td></tr>
<tr><td>9504.</td><td>Bedřichová Marina</td><td>MMR-46840-2026-81</td><td>99cv</td><td>AOV40</td><td>I. PŘIPOMÍNKA K NÁVRHU ZMĚNY Č. 2 ÚZEMNÍHO ROZVOJOVÉHO PLÁNU ČR (§ 97 zák. č. 283/2021 Sb., stavební zákon)
II. PŘIPOMÍNKY K VYHODNOCENÍ VLIVŮ NÁVRHU ZMĚNY Č. 2 ÚZEMNÍHO ROZVOJOVÉHO PLÁNU NA UDRŽITELNÝ ROZVOJ ÚZEMÍ
III. PŘIPOMÍNKY K NÁVRHU JEDNOTLIVÝCH ÚZEMNÍCH OPATŘENÍ K AKCELERAČNÍM OBLASTEM VYMEZENÝM V NÁVRHU ZMĚNY Č. 2 ÚZEMNÍHO ROZVOJOVÉHO PLÁNU
I. Úvod
Tímto podávám připomínku k návrhu vymezeni akcelerační oblasti pro větrné elektrárny AOV 40 a nesouhlasím s návrhem změny č. 2 ÚRP ČR, včetně Vyhodnocení vlivů návrhu změny Č. 2 ÚRP na</td><td>Neakceptováno.

Jedním z podkladů pro zpracování Z2 ÚRP byl dokument Akcelerační oblasti, předvýběr ploch k výstavbě VTE, Screening území ČR z hlediska ochrany krajinného rázu (Roman Bukáček, Simona Vondráčková, 2025). Při vymezování akceleračních oblastí byl krajinný ráz dále prověřován, a to s ohledem na hodnoty území. Vlivy na krajinný ráz pak byly dále vyhodnoceny v rámci VVURÚ, a to jak z</td></tr>
</table>

Poř. č.	Připomínkové místo	Číslo jednací	Článek	AO	Připomínka	Vyhodnocení
					udržitelný rozvoj území (SEA) a návrhu jednotlivých územních opatřeni pro akcelerační oblasti (AO) vymezených v návrhu změny č. 2 ÚRP. Veškeré níže uvedené připomínky se vztahují ke všem výše uvedeným projednávaným částem veřejné vyhlášky. Vymezeni území dotčeného připomínkami AOV 40: akcelerační oblast zasahuje do katastrálních území Lomnice u Rýmařova a Tylov v obci Lomnice (správní obvod ORP Bruntál). Územní opatřeni a plánovaná výstavba větrných elektráren mohou významně zasáhnout do krajinného rázu, životního prostředí a kvality života obyvatel v širším okolí dotčeného území jesenických hor. Hlavni důvody nesouhlasu 1. Negativní zásah do krajinného rázu a charakteru oblasti Plánovaná výstavba větrných elektráren by zásadně narušila přirozený charakter krajiny Nízkého Jeseníku a okolí Lomnice. Jedná se o území s významnou přírodní a rekreační hodnotou. 2. Obava z negativního vlivu na kvalitu života obyvatel výstavba a provoz větrných elektráren může přinášet zvýšenou hlučnost, světelné efekty, vibrace a další negativní dopady na každodenní život obyvatel a hodnotu nemovitostí v dotčené oblasti. 3. Ohrožení chráněných druhů ptactva a netopýrů V lokalitě se pravidelně vyskytuje a hnízdi chráněné i běžné ptactvo a dochází zde k pravidelným průletům migrujících druhů. výstavba větrných elektráren může představovat významné riziko pro jejich životní prostředí a bezpečnost. Jedná se zejména o výskyt druhů: o čáp černý, o netopýři, o jeřáb popelavý, o dudek, o žluvy, o labutě, o husy, o orel mořský. Lokalita je biologicky cenná a zásahy tohoto rozsahu mohou mít negativní dopady na místní ekosystém a migrační trasy živočichů. 4. Nedostatečné zohledněni ochrany přírody a místních podmínek Domnívám se, že návrh dostatečně nezohledňuje specifické přírodní podmínky lokality ani dlouhodobé dopady na životní prostředí a krajinu. Žádám tímto o důkladné přehodnocení návrhu a zohlednění připomínek obyvatel a vlastníků nemovitostí v dotčeném území.	hlediska navrhovaného souboru akceleračních oblastí jako celku, tak pro jednotlivá území v kartách akceleračních oblastí, které obsahují i mapy viditelnosti (Příloha SEA). Podmínky v územních opatřeních pak dále omezují barevné řešení doprovodných staveb a rozsah trvalých terénních úprav. Při vymezení akceleračních oblastí nelze předjímat konkrétní technické parametry či přesné umístění záměrů OZE. Obavy z negativních vlivů hluku a stroboskopického efektu řeší podmínky stanovené ve všech územních opatřeních pro akcelerační oblasti pro VTE, které ukládají zpracování hlukové studie, studie působení stroboskopického efektu, včetně minimalizace shadow flicker efektu. V případě, že by záměr nesplňoval zákonné hygienické limity (nařízení vlády č. 272/2011 Sb., o ochraně zdraví před nepříznivými účinky hluku a vibrací) a současně podmínky v územním opatření, nemůže být povolen. Vymezení akcelerační oblasti v ÚRP nezakládá možnost vyvlastnění ani právo na výstavbu VTE a nevylučuje jiné využití území. Nebylo prokázáno, že by instalace VTE měla významný negativní vliv na cenu nemovitostí či provádění investic. Lokální dopady na cenu nemovitostí konkrétních záměrů nelze posuzovat na koncepční úrovni při vymezování akceleračních oblastí v ÚRP. Samotný způsob vymezení akceleračních oblastí na základě podkladů (biologická posouzení, mapy citlivosti ptáků vůči výstavbě VTE zpracované ČSO, území významná pro netopýry dle podkladů ČESON, biotopy zvláště chráněných druhů velkých savců a další) a nařízení vlády č. 507/2025 Sb. minimalizuje vliv na složky životního prostředí. Pro všechny akcelerační oblasti jsou současně pořizována územní opatření, která obsahují opatření stanovená na základě biologických posouzení. Tato opatření dále zmírňují negativní vlivy, které nebylo možné vyloučit vymezením akcelerační oblasti. Podmínky v územních opatřeních zahrnují ochranu prvků lokálního ÚSES a všech biokoridorů, ochranu biotopů, ZPF a PUPFL, dále povinnost biologického dozoru, monitoring mortality ptáků a netopýrů, detekční systémy a další podmínky specifické vzhledem ke konkrétní akcelerační oblasti.
9505.	Tříletý Jiří + 1 osoba	MMR-46841-2026-81	99czz	AOV73	Věc: Připomínky ke Změně č. 2 Územního rozvojového plánu – **akcelerační oblast AOV73 Jemnice** Tímto podávám připomínky ke Změně č. 2 Územního rozvojového plánu, konkrétně k návrhu akcelerační oblasti AOV73 Jemnice určené pro výstavbu větrných elektráren. Na zemědělské půdě v okolí Třebětic hospodaří naše rodina po několik generací. Zdejší krajinu nevnímám pouze jako prostor určený k výrobě energie, ale jako dlouhodobě obhospodařované území s vysokou zemědělskou, krajinářskou a kulturní hodnotou. S navrženým vymezením oblasti AOV73 proto nesouhlasím a žádám o její vypuštění.	**Akceptováno částečně.** Akcelerační oblast AOV73 Jemnice byla zmenšena. Vymezení akceleračních oblastí proběhlo na základě biologického posouzení konkrétních území podle § 11 odst. 3 resp. 4 ZOZE, jehož výsledky spolu s výsledky vyhodnocení vlivů na životní prostředí (SEA, Příloha č. 5 k odůvodnění Z2 ÚRP) byly zapracovány do návrhu Z2 ÚRP. Návrh Z2 ÚRP a jeho odůvodnění, návrh souvisejících územních opatření a

Poř. č.	Připomínkové místo	Číslo jednací	Článek	AO	Připomínka	Vyhodnocení
					<u>I. Zásah do zemědělské půdy a hospodaření v krajině</u> Navržená výstavba větrných elektráren představuje významný zásah do zemědělsky využívané krajiny v okolí Třebětic. Nejde pouze o samotné základy větrných elektráren, ale také o: • budování nových přístupových komunikací, • vznik rozsáhlých manipulačních ploch, • zásahy do půdního profilu, • omezení hospodaření na okolních pozemcích, • budování nové elektrické infrastruktury a kabelových tras, • nutnost výstavby a posílení elektrické přenosové sítě v krajině. Vybudování nové elektrické sítě a související technické infrastruktury může znamenat další rozsáhlé zásahy do zemědělské půdy, krajiny i vodního režimu území. Nejedná se tedy pouze o jednotlivé větrné elektrárny, ale o rozsáhlou industrializaci zemědělské krajiny. V širším okolí jsou navrženy také další akcelerační oblasti pro výstavbu větrných elektráren, jejichž souběžná realizace by znamenala kumulaci technických staveb, infrastruktury i zásahů do krajiny v regionálním měřítku. Kumulativní dopady na zemědělské hospodaření, prostupnost krajiny i charakter území mohou být výrazně vyšší než při hodnocení jednotlivé lokality samostatně. Toto území přitom tvoří dlouhodobě obhospodařovaná zemědělská půda, která je základem místního hospodaření a tvoří charakter tohoto regionu. Výstavba větrných elektráren je podle mého názoru v rozporu se smyslem § 18 stavebního zákona, podle něhož má územní plánování vytvářet předpoklady pro vyvážený a udržitelný rozvoj území a současně chránit jeho přírodní, kulturní i hospodářské hodnoty. Přeměna tradiční zemědělské krajiny na rozsáhlé energeticky-průmyslové území tento princip nenaplňuje. Jako člověk, který v této krajině žije a hospodaří celý život, považuji za nepřijatelné, aby byla tradiční zemědělská krajina přeměněna na energeticky průmyslově využívané území. <u>II. Dopad na krajinný ráz a charakter venkova</u> Oblast Třebětic a Jemnicka si dodnes zachovala venkovský charakter, otevřenou krajinu a přirozený horizont bez dominantních průmyslových staveb. Navržené větrné elektrárny o výšce okolo 250 metrů by zásadně změnily charakter celé oblasti. Jednalo by se o trvale viditelné technické stavby dominující širokému okolí a výrazně narušující krajinný ráz. Zdejší krajina je navíc v posledních letech výrazně zatížena důsledky kůrovcové kalamity. Rozsáhlé plochy lesů byly vykáceny a území nyní prochází dlouhodobou obnovou lesa a postupným návratem retenční schopnosti krajiny. Právě v této situaci by mělo být prioritou krajinu stabilizovat, obnovovat její přirozené funkce a podporovat její odolnost vůči klimatickým výkyvům, nikoliv ji dále zatěžovat rozsáhlými technickými zásahy. Navržený rozsah výstavby může mít současně vliv na místní mikroklima, proudění vzduchu, vysychání krajiny i vodní režim území. Tyto dopady přitom nebyly podle mého názoru dostatečně vyhodnoceny, zejména v kombinaci s již oslabeným stavem krajiny po kůrovcové kalamitě. <u>III. Nedostatečná ochrana zdraví obyvatel</u>	jejich odůvodnění obsahují náležitosti v souladu s příslušnými právními předpisy, včetně správního řádu, stavebního zákona a dalších. Zpracování VVURÚ odpovídá obsahem i strukturou požadavkům obsaženým v příloze č. 4 stavebního zákona, včetně posouzení kumulativních a synergických vlivů, vlivů na krajinný ráz a vlivů na zdraví. Ochrana ZPF je řešena v souvisejících územních opatřeních. Podmínkami je zajištěno, že nebudou vznikat neobhospodařovatelné zbytkové zemědělské pozemky ani pozemky bez přístupu k veřejně přístupné pozemní komunikaci. Dále je v nich požadavek na upřednostní nižších tříd ochrany ZPF při realizaci záměrů OZE a je stanovena maximální plocha dlouhodobého nebo trvalého odnětí ZPF pro záměry OZE v celé akcelerační oblasti. Souhlas s odnětím ze ZPF bude vydán v navazujícím řízení dle stavebního zákona. Jedním z podkladů pro zpracování Z2 ÚRP byl dokument Akcelerační oblasti, předvýběr ploch k výstavbě VTE, Screening území ČR z hlediska ochrany krajinného rázu (Roman Bukáček, Simona Vondráčková, 2025). Při vymezování akceleračních oblastí byl krajinný ráz dále prověřován, a to s ohledem na hodnoty území. Vlivy na krajinný ráz pak byly dále vyhodnoceny v rámci VVURÚ, a to jak z hlediska navrhovaného souboru akceleračních oblastí jako celku, tak pro jednotlivá území v kartách akceleračních oblastí, které obsahují i mapy viditelnosti (Příloha SEA). Podmínky v územních opatřeních pak dále omezují barevné řešení doprovodných staveb a rozsah trvalých terénních úprav. Při vymezení akceleračních oblastí nelze předjímat konkrétní technické parametry či přesné umístění záměrů OZE. Obavy z negativních vlivů hluku a stroboskopického efektu řeší podmínky stanovené ve všech územních opatřeních pro akcelerační oblasti pro VTE, které ukládají zpracování hlukové studie, studie působení stroboskopického efektu, včetně minimalizace shadow flicker efektu. V případě, že by záměr nesplňoval zákonné hygienické limity (nařízení vlády č. 272/2011 Sb., o ochraně zdraví před nepříznivými účinky hluku a vibrací) a současně podmínky v územním opatření, nemůže být povolen. Vymezení akcelerační oblasti v ÚRP nezakládá možnost vyvlastnění ani právo na výstavbu VTE a nevylučuje jiné využití území. Nebylo prokázáno, že by instalace VTE měla významný negativní vliv na cenu nemovitostí či provádění investic. Lokální dopady na cenu nemovitostí konkrétních záměrů nelze posuzovat na koncepční úrovni při vymezování akceleračních oblastí v ÚRP.

Poř. č.	Připomínkové místo	Číslo jednací	Článek	AO	Připomínka	Vyhodnocení
					Navržené umístění větrných elektráren v blízkosti obydlených oblastí představuje potenciální riziko pro ochranu veřejného zdraví a kvalitu života obyvatel. Podle § 18 odst. 1 stavebního zákona má územní plánování vytvářet podmínky pro kvalitní a zdravé životní prostředí obyvatel a zohledňovat dlouhodobé dopady navrženého řešení na život v území. Současně podle § 13 zákona č. 258/2000 Sb., o ochraně veřejného zdraví, je třeba předcházet nepříznivým účinkům hluku a vibrací na zdraví obyvatel. Navržená akcelerační oblast umožňuje výstavbu velmi vysokých větrných elektráren, jejichž provoz může být zdrojem: • slyšitelného hluku, • nízkofrekvenčního hluku, • vibrací, • stroboskopického efektu, • dlouhodobého psychického zatížení obyvatel. Požaduji proto: • zpracování nezávislé hlukové studie, • posouzení kumulativních vlivů, • posouzení vlivů na psychickou pohodu obyvatel, • respektování principu předběžné opatrnosti. <u>IV. Princip předběžné opatrnosti</u> Podle čl. 191 Smlouvy o fungování Evropské unie je součástí environmentální politiky princip předběžné opatrnosti. V situaci, kdy nejsou dostatečně vyhodnoceny dlouhodobé dopady tak rozsáhlého projektu na krajinu, zemědělství, vodní režim území a kvalitu života obyvatel, je nezbytné postupovat maximálně obezřetně. <u>V. Dopady na kvalitu života na venkově</u> Navržený rozsah výstavby může vést: • ke zhoršení kvality života obyvatel, • ke ztrátě klidového charakteru venkova, • ke snížení atraktivity území pro bydlení i hospodaření, • ke znehodnocení nemovitostí a zemědělských pozemků. Venkovská krajina není pouze výrobní prostor. Je to místo, kde lidé žijí, pracují a předávají půdu dalším generacím. <u>VI. Návrh řešení</u> Požaduji vypuštění lokality AOV73 Jemnice ze Změny č. 2 Územního rozvojového plánu, případně minimálně: 1. důsledné posouzení dopadů na zemědělskou půdu a hospodaření, 2. posouzení rozsahu nové elektrické infrastruktury a jejího vlivu na krajinu, 3. zpracování detailního hodnocení krajinného rázu. Závěr	

Poř. č.	Připomínkové místo	Číslo jednací	Článek	AO	Připomínka	Vyhodnocení
					Krajina v okolí Třebětic není prázdný prostor určený k industrializaci. Je to živé území, na kterém místní lidé po generace hospodaří a žijí. Domnívám se, že navržená akcelerační oblast AOV73 představuje nepřiměřený zásah do zemědělské krajiny, venkovského charakteru území i kvality života místních obyvatel. Nesouhlasím s tím, aby se z klidné venkovské krajiny stalo průmyslově využívané území s dlouhodobými dopady na obyvatele, přírodu i charakter regionu. Požaduji proto vyřazení akcelerační oblasti AOV73 Jemnice z návrhu Změny č. 2 Územního rozvojového plánu České republiky.	
9506.	Uher Libor	MMR-46842-2026-81	99czzg	AOV83	**Text připomínky** **Odůvodněni uplatněné připomínky.** **1.Direktivní vymezeni AOV** Podatel se domnívá, že není nezbytné (a neplyne to ani ze směrnice EU RED III), aby akcelerační oblasti pro VTE (dále jen ,,AOV") byly vymezeny direktivně na celostátní úrovni. je naprosto dostačující, když by Změna č. 2 Územního rozvojového plánu (dále jen ,,Změna č. 2°') dala obcím povinnost, aby prověřily možnosti vymezeni AOV v územních plánech. Na základě tohoto pokynu by samosprávy znalé místních poměrů po dohodě s občany vymezily vhodné lokality pro VTE. Díky tomu by byly zohledněny s potřebnou pečlivostí a v nutné podrobnosti zásahy do veřejných zájmů, které není možné na úrovni Změny č. 2 zhodnotit, neboť to její velké měřítko neumožňuje. **2. Diskriminační vymezeni AOV** Ve Změně č. 2 ÚRP není dostatečně vysvětleno, proč je třeba vymezit akcelerační oblasti právě tak, jak to činí Změna č. 2, jinými slovy není pochopitelné, proč právě počet AOV, se kterým Změna č, 2 počítá, povede ke splnění klimatických a energetických cílů a proč vymezeni jiné oblasti již není zapotřebí nebo proč by klimatické a energetické cíle nemohly být plněny i bez AOV83, když není ke splněni těchto cílů (které ani nejsou ve Změně č. 2 specifikovány) zapotřebí ani o jednu AOV více. Lokalita, kde je AOV83 přitom není nijak výjimečná z hlediska potenciálu pro VTE (nebo alespoň není ve Změně č. 2 přesvědčivě popsáno, proč se AOV83 svým větrným potenciálem tak výrazně odlišuje od dalších oblastí, kde AOV vymezeny nebyly). Lze tedy předpokládat, že existují i jiné shodné oblasti, kde však z nejasných důvodů AOV nebyly vymezeny. To považuje podatel za diskriminační. Diskriminovány jsou i samosprávy, na jejichž území jsou AOV vymezeny. Vymezeni AOV totiž představuje jakousi stavební uzávěru, kdy obec nemůže v dotčeném území měnit územní plán podle svých potřeb, ale musí respektovat vymezenou AOV. Vedle toho pak nebudou investoři VTE motivováni, aby s obci uzavřeli férovou plánovací smlouvu a poskytli obci a jejím občanům dostatečné kompenzace za negativní dopady provozu VTE. Záměry VTE povolované v AOV totiž budou protežovány a jejich výstavba výrazně usnadněna. Tato diskriminace přímo ovlivňuje i občany samospráv. **3. Nedostatečné posouzeni vlivů** Vymezeni AOV s největší pravděpodobností povede k tomu, že záměry VTE v nich umisťované budou upřednostňovány a nedojde už nikdy k řádnému posouzení jejich negativních dopadů na životní prostředí, na zdraví a životy lidi. Proto by mělo být vyhodnoceni vlivů Změny č. 2 a územního opatřeni pro AOV83	**Akceptováno částečně.** Akcelerační oblast AOV83 Chorušice byla redukována. Akcelerační oblasti byly vymezeny na celostátní úrovni v Z2 ÚRP na základě Zadání Z2 ÚRP schváleného Vládou ČR. Vymezení akceleračních oblastí proběhlo na základě biologického posouzení konkrétních území podle § 11 odst. 3 resp. 4 ZOZE, jehož výsledky spolu s výsledky vyhodnocení vlivů na životní prostředí (SEA, Příloha č. 5 k odůvodnění Z2 ÚRP) byly zapracovány do návrhu Změny č. 2 ÚRP. Oblasti, u nichž autorizované osoby identifikovaly významné negativní nebo kumulativní vlivy, byly ze Z2 ÚRP vyloučeny (odůvodnění Z2 ÚRP, odst. 32). Zpracování VVURÚ odpovídá obsahem i strukturou požadavkům obsaženým v příloze č. 4 stavebního zákona, včetně posouzení kumulativních a synergických vlivů. Ve VVURÚ (včetně SEA) byly posuzovány akcelerační oblastí, nikoliv konkrétní záměry, a podrobnost odpovídá měřítku ÚRP a územních opatření. Vymezení akcelerační oblasti v ÚRP nezakládá právo na výstavbu VTE ani nevylučuje jiné využití území. Při vymezení akceleračních oblastí nelze předjímat konkrétní technické parametry či přesné umístění záměrů OZE. Obavy z negativních vlivů hluku a stroboskopického efektu řeší podmínky stanovené ve všech územních opatřeních pro akcelerační oblasti pro VTE, které ukládají zpracování hlukové studie, studie působení stroboskopického efektu, včetně minimalizace shadow flicker efektu. V případě, že by záměr nesplňoval zákonné hygienické limity (nařízení vlády č. 272/2011 Sb., o ochraně zdraví před nepříznivými účinky hluku a vibrací) a současně podmínky v územním opatření, nemůže být povolen. Jedním z podkladů pro zpracování Z2 ÚRP byl dokument Akcelerační oblasti, předvýběr ploch k výstavbě VTE, Screening území ČR z hlediska ochrany krajinného rázu (Roman Bukáček, Simona Vondráčková, 2025). Při vymezování akceleračních oblastí byl krajinný ráz dále prověřován, a to s ohledem na hodnoty území. Vlivy na krajinný ráz pak byly dále vyhodnoceny v rámci VVURÚ, a to jak z hlediska navrhovaného souboru akceleračních oblastí jako

Poř. č.	Připomínkové místo	Číslo jednací	Článek	AO	Připomínka	Vyhodnocení
					extrémně podrobné a kvalitní, prakticky na úrovni EIA. Překážkou pro takové podrobné posouzeni je ale fakt, že je měřítko Územního rozvojového plánu příliš velké a neumožňuje skutečně posoudit dopady vymezení AOV(jiné by to bylo na úrovni územního plánu, resp. v procesu EIA se znalostí konkrétního záměru). Vzhledem k tomu, že na vymezeni akceleračních oblastí naváže zrychlené a zjednodušené povolovací řízeni před Dopravním a energetickým stavebním úřadem (DESÚ), v rámci kterého bude úřad prakticky pouze ověřovat, zda jsou záměry v souladu s vágními a nicneříkajícími podmínkami územního opatřeni AOV83. V souladu s těmito obecnými podmínkami ale budou téměř jakékoliv záměry, což znamená, že vlivy VTE realizovaných v AOV83 nebudou nikdy reálně posouzeny. Podatel se domnívá, že je nezbytné, aby všechny vlivy VTE byly skutečně a podrobně posouzeny. Vágní posouzeni Změny č. 2 nebo územního opatřeni AOV83 je naprosto nedostatečné. Podatel se domnívá, že vadné posouzení dopadů VTE může mít nejen přímý vliv na jeho zdraví včetně psychické pohody, ale také to může ovlivnit socioekonomický rozvoj obce, ve které žije. Podatel ještě připomíná, že nedošlo ke kumulativnímu zhodnoceni vlivů v důsledku vymezeni tří AOV v těsné blízkosti (AOV82, AOV83 a AOV84). **4. Zanedbatelné pozitivní vlivy vymezení AO** V odůvodnění Změny č. 2 ani územního opatření není možné dohledat vyčísleni přínosu AOV83 pro sníženi energetické závislosti anebo sníženi produkce CO_2. Ve vyhodnocení vlivů územního opatřeni AOV83 se ale uvádí k pozitivním vlivům (přínosům) vymezeni AOV a realizace VTE: „Zanedbatelný až mírně pozitivní vliv k ochraně klimatu uplatnění AO se uplatní v globálním měřítku, tedy i z hlediska přeshraničního působení" V dokumentaci Změny č. 2 a územního opatřeni je tedy přiznáno, že přínosy VTE realizovaných v AOV83 budou zanedbatelné, byť chybí konkrétní čísla. V takové situaci není pochopitelné, jak mohl zájem na vymezení AOV83 převážit nad ostatními konkrétně specifikovanými veřejnými zájmy, které naopak výstavba VTE ovlivni výrazně (byť to nekvalitně zpracované vyhodnocení Změny Č. 2 a územního opatřeni nepřiznává). Dále se ve vyhodnoceni územního opatřeni AOV83 uvádí: “Vlivy na ovzduší v době výstavby zanedbatelné (prašnost při přesunu zemin, emise ze spalováni PHM, sekundární prašnost), v době provozu mírně pozitivní z důvodu náhrady spalovacích zdrojů při výrobě el. energie." Vzhledem k tomu, že se ve vyhodnoceni uvádí, že vliv AOV83 na ochranu klimatu bude zanedbatelný, bude logicky zanedbatelný rozsah, ve kterém VTE realizované v AOV83 nahradí spalovací zdroje. Změna č. 2 ani územní opatření tento závěr nevyvrací, neobsahuji totiž vyčíslení toho, v jak velkém rozsahu VTE realizované v AOV83 nahradí spalovací zdroje a jaký přesně vliv bude mít tato náhrada na cíle sledované Změnou č. 2, tedy sníženi energetické závislosti ČR a sníženi produkce CO2. Je také třeba řádně vyhodnotit, proč těchto cílů nelze dosáhnout jinými způsobí (zvýšeni počtu bloků JEDU, popř. JETE, rozvoj vodíkové infrastruktury v souladu s Vodíkovou strategii ČR, větší důraz na rozvoj FVE). Proto ani blíže nespecifikovaná náhrada spalovacích zdrojů není důvod, proč by měl zájem na vymezení AOV83 převážit nad jinými zájmy v území. **5. Výška VTE a rozloha AO** Ve Změně č. 2 ani v územním opatřeni pro AOV83 není vysvětleno, proč byla zvolena právě tato rozloha AO a proč má AOV právě tyto konkrétní hranice a proč právě toto vymezeni AOV povede ke splněni cílů	celku, tak pro jednotlivá území v kartách akceleračních oblastí, které obsahují i mapy viditelnosti (Příloha SEA). Podmínky v územních opatřeních pak dále omezují barevné řešení doprovodných staveb a rozsah trvalých terénních úprav. Samotný způsob vymezení akceleračních oblastí na základě podkladů (biologická posouzení, mapy citlivosti ptáků vůči výstavbě VTE zpracované ČSO, území významná pro netopýry dle podkladů ČESON, biotopy zvláště chráněných druhů velkých savců a další) a nařízení vlády č. 507/2025 Sb. minimalizuje vliv na složky životního prostředí. Pro všechny akcelerační oblasti jsou současně pořizována územní opatření, která obsahují opatření stanovená na základě biologických posouzení. Tato opatření dále zmírňují negativní vlivy, které nebylo možné vyloučit vymezením akcelerační oblasti. Podmínky v územních opatřeních zahrnují ochranu prvků lokálního ÚSES a všech biokoridorů, ochranu biotopů, ZPF a PUPFL, dále povinnost biologického dozoru, monitoring mortality ptáků a netopýrů, detekční systémy a další podmínky specifické vzhledem ke konkrétní akcelerační oblasti. V souvisejících územních opatření jsou stanoveny podmínky, které zajišťují ochranu protierozních opatření, funkčních melioračních zařízení, vodních toků a ploch a rovněž omezující možné terénní úpravy. Vzhledem k charakteru a rozsahu potenciálních záměrů se při naplnění podmínek nepředpokládá realizace zpevněných ploch v takovém rozsahu, který by mohl významně ovlivnit vodní režim v rámci akceleračních oblastí. V souladu s požadavky vodního zákona se v rámci procesu povolování záměru bude vyjadřovat vodoprávní úřad. Významné ovlivnění mikroklimatu se u akceleračních oblastí pro VTE ani FVE nepředpokládá. Ochrana ZPF je řešena v souvisejících územních opatřeních. Podmínkami je zajištěno, že nebudou vznikat neobhospodařovatelné zbytkové zemědělské pozemky ani pozemky bez přístupu k veřejně přístupné pozemní komunikaci. Dále je v nich požadavek na upřednostní nižších tříd ochrany ZPF při realizaci záměrů OZE a je stanovena maximální plocha dlouhodobého nebo trvalého odnětí ZPF pro záměry OZE v celé akcelerační oblasti. Souhlas s odnětím ze ZPF bude vydán v navazujícím řízení dle stavebního zákona.

Poř. č.	Připomínkové místo	Číslo jednací	Článek	AO	Připomínka	Vyhodnocení
					Změny č. 2. jinými slovy není vysvětleno, proč nemůže být AO vymezena jiným způsobem tak, aby kupř. byly VTE umisťovány v dostatečné vzdálenosti od zastavěného území a zastavitelných ploch podle územních plánů (min 1,5 km) a není porovnáno, zda by toto jiné vymezení AOV třeba také nevedlo ke splnění cílů Změny č. 2. Podatel se domnívá, že to ale vzhledem k nespecifičnosti cílů Změny č. 2 není ani možné, proto by také vůbec neměla být aov83 vymezena. **6.Hluková zátěž, vibrace a stroboskopický efekt** Podatel zásadně nesouhlasí s tím, že Změna č. 2 ani příslušné územní opatření vůbec neřeší negativní dopady hluku. Hluk totiž Změna č. 2 chápe jako normální integrální součást VTE, bez které to prostě nejde a je třeba se s tím smířit. Tento přistup nejlépe demonstruje přirovnáni hluku z VTE k v podstatě příjemnému „šumění |esa': které mohou zaregistrovat jen neurotické osoby. Podatel se proto domnívá, že hlukové vlivy nebyly zhodnoceny a ve skutečnosti to ani není možné bez znalosti konkrétního projektu. Podatel zdůrazňuje, že nepovažuje za dostatečné, aby byla hluková zátěž řešena až v hlukové studii zpracované investorem. Takový přistup není schopný zajistit reálnou ochranu lidského zdraví. Podatel dále nesouhlasí s tím, že vůbec nedošlo k posouzeni vlivů infrazvuku, nízkofrekvenčního hluku a vibraci, ačkoliv odborné studie upozorňují na rizika spojená s těmito doprovodnými jevy provozu VTE. Podatel se domnívá, že nebyl ani řádně zhodnocen vliv vibraci na nemovitosti. Stejně tak nebyl řádně posouzen z hlediska vlivů tzv. stroboskopický efekt, kdy se posouzeni zejména nezaměřilo na obtěžující dopady stroboskopického efektu. **7.Vlivy na krajinný ráz** Větrné elektrárny mají zásadní vlivy na krajinný ráz. Ve Vyhodnoceni vlivů územního opatření AOV83 se uvádí: „Z analýzy viditelnosti vyplývá, že hodnocené území se vyznačuje vysokou koncentraci kulturně-historických hodnota zároveň velmi citlivým vztahem ke krajině Kokořínska a k ikonické dominantě Bezděžu. V bezprostředním okolí se uplatňuje kostel Nanebevzetí Panny Marie, kostel Sv. Jakuba Většího, fara, kaple Nejsvětější Trojice, zámek a historická venkovská zástavba. Ve vzdálenosti do 2 km navazuji kostel Sv. Martina, radnice, sokolovna a další objekty utvářej/cl obraz sídla. V širším území do 5 km a 15 km se pak prosazuje mimořádně bohatý soubor památek, včetně hradu Kokořín, hradu Houska, hradišť, kostelů, tvrzí, zámků a historických areálů. Rozhoduj/c/ hodnotou je zde ochrana vnitřní scenérie Kokořínska a nerušených výhledů na Bezděz. Současně je třeba zachovat obraz Mšena a jeho historického jádra v krajině, včetně vazeb na příjezdové komunikace, turistické trasy a další frekventovaná místa, odkud se uplatňuji ikonické pohledy na město i na širší krajinný rámec. Bezděz zde nepůsobí jen jako vzdálená dominanta, ale jako jeden z hlavních určuj/c/ch prvků krajinné identity celého prostoru." Jak je možné, že všechny tyto vlivy jsou hodnoceny jako zanedbatelné, když přitom VTE budou představovat novou dominantu, která jednoznačně výrazně ovlivní krajinu, to není ve Změně Č. 2 ani v územním opatření vysvětleno. Vliv VTE na krajinný ráz bude mít ještě další dopady - již napořád bude hodnota krajinného rázu snížena, takže bude možné do území umisťovat i další záměry, které by jinak kvůli ochraně krajinného rázu nebyly přípustné. **8. Další negativní vlivy AOV83:**	

Poř. č.	Připomínkové místo	Číslo jednací	Článek	AO	Připomínka	Vyhodnocení
					Prostor pro individuální připomínky: lze doplnit např. obavy z negativního vlivu vymezení AOV na zvířata, na ekosystémy, na vodní poměry v území, na zemědělský půdní fond, na ekosystémy...	
9507.	Vassar Pavel	MMR-46843-2026-81	99cb	AOV16	Podávám tímto připomínku k návrhu akcelerační oblasti AOV16. **S návrhem AOV16 nesouhlasím.** Domnívám se, že navržené území není vhodné pro režim akcelerační oblasti a pro zrychlené povolování větrných elektráren. **1. Nedostatečné prověření území** Mám za to, že Ministerstvo pro místní rozvoj dostatečně neprověřilo skutečný stav území a nevyhodnotilo všechny důležité dopady návrhu. V podkladech podle mého názoru chybí: • dostatečné vyhodnocení vlivů na krajinu, • posouzení dopadů na okolní obce a obyvatele, • posouzení dopadů na přírodu a migrací zvířat, • i jasné vysvětlení, proč byla vybrána právě tato oblast. Ministerstvo pro místní rozvoj Centrální podatelna MMR B003826100 Ev. č.: E49726/26/MM List/příl.: Došlo: 1.6.2026 Číslo jednací: **2. Nevyřešené problémy jsou odkládány do budoucna** Vadí mi, že řada zásadních problémů má být řešena až v budoucích řízeních. Pokud stát sám připouští, že: • budou potřeba další studie, • další monitoring, • a další doplnění podkladů, pak podle mého názoru není možné tvrdit, že je území pro akcelerační oblast dostatečně připravené. **3. Nedostatečná ochrana krajiny Podblanicka** Mám za to, že návrh podceňuje význam krajiny Podblanicka a okolí Blaníku. V podkladech podle mého názoru chybí poctivé vyhodnocení: • dopadů na krajinný ráz, • dálkových pohledů, • turistického a rekreačního významu území, • i budoucí proměny celé krajiny. Nesouhlasím s tím, aby se tato část krajiny změnila v průmyslovou energetickou oblast. **4. Nedostatečná ochrana léčebného prostředí Kladrub** Vadí mi, že návrh dostatečně nechrání okolí Rehabilitačního ústavu Kladruby. Pro pacienty není okolní krajina jen kulisou, ale součástí léčby, rehabilitace a návratu do běžného života. Považuji za nepřijatelné, aby byly v blízkosti tohoto zařízení plánovány velmi vysoké větrné elektrárny bez důkladného posouzení dopadů na: • léčebné prostředí, • psychickou pohodu pacientů, • kvalitu života, • i charakter okolní krajiny. Žádám proto, aby byla AOV16 z návrhu Změny č. 2 Územního rozvojového plánu ČR vypuštěna.	**Neakceptováno.** Vymezení akceleračních oblastí proběhlo na základě biologického posouzení konkrétních území podle § 11 odst. 3 resp. 4 ZOZE, jehož výsledky spolu s výsledky vyhodnocení vlivů na životní prostředí (SEA, Příloha č. 5 k odůvodnění Z2 ÚRP) byly zapracovány do návrhu Z2 ÚRP. Návrh Z2 ÚRP a jeho odůvodnění, návrh souvisejících územních opatření a jejich odůvodnění obsahují náležitosti v souladu s příslušnými právními předpisy, včetně správního řádu, stavebního zákona a dalších. Zpracování VVURÚ odpovídá obsahem i strukturou požadavkům obsaženým v příloze č. 4 stavebního zákona, včetně posouzení kumulativních a synergických vlivů a vlivů na zdraví. V případě, že by záměr nesplňoval zákonné hygienické limity (nařízení vlády č. 272/2011 Sb., o ochraně zdraví před nepříznivými účinky hluku a vibrací) a současně podmínky v územním opatření, nemůže být povolen. Samotný způsob vymezení akceleračních oblastí na základě podkladů (biologická posouzení, mapy citlivosti ptáků vůči výstavbě VTE zpracované ČSO, území významná pro netopýry dle podkladů ČESON, biotopy zvláště chráněných druhů velkých savců a další) a nařízení vlády č. 507/2025 Sb. minimalizuje vliv na složky životního prostředí. Při vymezení akceleračních oblastí nelze předjímat konkrétní technické parametry či přesné umístění záměrů OZE. Pro všechny akcelerační oblasti jsou současně pořizována územní opatření, která obsahují opatření stanovená na základě biologických posouzení. Tato opatření dále zmírňují negativní vlivy, které nebylo možné vyloučit vymezením akcelerační oblasti. Podmínky v územních opatřeních zahrnují ochranu prvků lokálního ÚSES a všech biokoridorů, ochranu biotopů, ZPF a PUPFL, dále povinnost biologického dozoru, monitoring mortality ptáků a netopýrů, detekční systémy a další podmínky specifické vzhledem ke konkrétní akcelerační oblasti. Jedním z podkladů pro zpracování Z2 ÚRP byl dokument Akcelerační oblasti, předvýběr ploch k výstavbě VTE, Screening území ČR z hlediska ochrany krajinného rázu (Roman Bukáček, Simona Vondráčková, 2025). Při vymezování akceleračních oblastí byl krajinný ráz dále prověřován, a to s ohledem na hodnoty území a dálkové pohledy na dominanty. Vlivy na krajinný ráz pak byly dále vyhodnoceny v rámci VVURÚ, a to jak z hlediska navrhovaného souboru akceleračních oblastí jako celku, tak pro jednotlivá území v kartách akceleračních oblastí. Podmínky v územních opatřeních pak dále omezují barevné řešení doprovodných staveb a rozsah trvalých terénních úprav.

Poř. č.	Připomínkové místo	Číslo jednací	Článek	AO	Připomínka	Vyhodnocení
9508.	Uhrová Zdeňka	MMR-46844-2026-81	99czzg	AOV83	**Text připomínky** **Odůvodněni uplatněné připomínky.** **1.Direktivní vymezeni AOV** Podatel se domnívá, že není nezbytné (a neplyne to ani ze směrnice EU RED III), aby akcelerační oblasti pro VTE (dále jen ,,AOV") byly vymezeny direktivně na celostátní úrovni. je naprosto dostačující, když by Změna č. 2 Územního rozvojového plánu (dále jen ,,Změna č. 2°') dala obcím povinnost, aby prověřily možnosti vymezeni AOV v územních plánech. Na základě tohoto pokynu by samosprávy znalé místních poměrů po dohodě s občany vymezily vhodné lokality pro VTE. Díky tomu by byly zohledněny s potřebnou pečlivostí a v nutné podrobnosti zásahy do veřejných zájmů, které není možné na úrovni Změny č. 2 zhodnotit, neboť to její velké měřítko neumožňuje. **2. Diskriminační vymezeni AOV** Ve Změně č. 2 ÚRP není dostatečně vysvětleno, proč je třeba vymezit akcelerační oblasti právě tak, jak to činí Změna č. 2, jinými slovy není pochopitelné, proč právě počet AOV, se kterým Změna č, 2 počítá, povede ke splnění klimatických a energetických cílů a proč vymezeni jiné oblasti již není zapotřebí nebo proč by klimatické a energetické cíle nemohly být plněny i bez AOV83, když není ke splněni těchto cílů (které ani nejsou ve Změně č. 2 specifikovány) zapotřebí ani o jednu AOV více. Lokalita, kde je AOV83 přitom není nijak výjimečná z hlediska potenciálu pro VTE (nebo alespoň není ve Změně č. 2 přesvědčivě popsáno, proč se AOV83 svým větrným potenciálem tak výrazně odlišuje od dalších oblastí, kde AOV vymezeny nebyly). Lze tedy předpokládat, že existují i jiné shodné oblasti, kde však z nejasných důvodů AOV nebyly vymezeny. To považuje podatel za diskriminační. Diskriminovány jsou i samosprávy, na jejichž území jsou AOV vymezeny. Vymezeni AOV totiž představuje jakousi stavební uzávěru, kdy obec nemůže v dotčeném území měnit územní plán podle svých potřeb, ale musí respektovat vymezenou AOV. Vedle toho pak nebudou investoři VTE motivováni, aby s obci uzavřeli férovou plánovací smlouvu a poskytli obci a jejím občanům dostatečné kompenzace za negativní dopady provozu VTE. Záměry VTE povolované v AOV totiž budou protežovány a jejich výstavba výrazně usnadněna. Tato diskriminace přímo ovlivňuje i občany samospráv. **3. Nedostatečné posouzeni vlivů** Vymezeni AOV s největší pravděpodobností povede k tomu, že záměry VTE v nich umisťované budou upřednostňovány a nedojde už nikdy k řádnému posouzení jejich negativních dopadů na životní prostředí, na zdraví a životy lidi. Proto by mělo být vyhodnoceni vlivů Změny č. 2 a územního opatřeni pro AOV83 extrémně podrobné a kvalitní, prakticky na úrovni EIA. Překážkou pro takové podrobné posouzeni je ale fakt, že je měřítko Územního rozvojového plánu příliš velké a neumožňuje skutečně posoudit dopady vymezení AOV(jiné by to bylo na úrovni územního plánu, resp. v procesu EIA se znalostí konkrétního záměru). Vzhledem k tomu, že na vymezeni akceleračních oblastí naváže zrychlené a zjednodušené povolovací řízeni před Dopravním a energetickým stavebním úřadem (DESÚ), v rámci kterého bude úřad prakticky pouze ověřovat, zda jsou záměry v souladu s vágními a nicneříkajícími podmínkami územního opatřeni AOV83. V souladu s těmito obecnými podmínkami ale budou téměř jakékoliv záměry, což znamená, že vlivy VTE realizovaných v AOV83 nebudou nikdy reálně	**Akceptováno částečně.** Akcelerační oblast AOV83 Chorušice byla redukována. Akcelerační oblasti byly vymezeny na celostátní úrovni v Z2 ÚRP na základě Zadání Z2 ÚRP schváleného Vládou ČR. Vymezení akceleračních oblastí proběhlo na základě biologického posouzení konkrétních území podle § 11 odst. 3 resp. 4 ZOZE, jehož výsledky spolu s výsledky vyhodnocení vlivů na životní prostředí (SEA, Příloha č. 5 k odůvodnění Z2 ÚRP) byly zapracovány do návrhu Změny č. 2 ÚRP. Oblasti, u nichž autorizované osoby identifikovaly významné negativní nebo kumulativní vlivy, byly ze Z2 ÚRP vyloučeny (odůvodnění Z2 ÚRP, odst. 32). Zpracování VVURÚ odpovídá obsahem i strukturou požadavkům obsaženým v příloze č. 4 stavebního zákona, včetně posouzení kumulativních a synergických vlivů. Ve VVURÚ (včetně SEA) byly posuzovány akcelerační oblastí, nikoliv konkrétní záměry, a podrobnost odpovídá měřítku ÚRP a územních opatření. Vymezení akcelerační oblasti v ÚRP nezakládá právo na výstavbu VTE ani nevylučuje jiné využití území. Při vymezení akceleračních oblastí nelze předjímat konkrétní technické parametry či přesné umístění záměrů OZE. Obavy z negativních vlivů hluku a stroboskopického efektu řeší podmínky stanovené ve všech územních opatřeních pro akcelerační oblasti pro VTE, které ukládají zpracování hlukové studie, studie působení stroboskopického efektu, včetně minimalizace shadow flicker efektu. V případě, že by záměr nesplňoval zákonné hygienické limity (nařízení vlády č. 272/2011 Sb., o ochraně zdraví před nepříznivými účinky hluku a vibrací) a současně podmínky v územním opatření, nemůže být povolen. Jedním z podkladů pro zpracování Z2 ÚRP byl dokument Akcelerační oblasti, předvýběr ploch k výstavbě VTE, Screening území ČR z hlediska ochrany krajinného rázu (Roman Bukáček, Simona Vondráčková, 2025). Při vymezování akceleračních oblastí byl krajinný ráz dále prověřován, a to s ohledem na hodnoty území. Vlivy na krajinný ráz pak byly dále vyhodnoceny v rámci VVURÚ, a to jak z hlediska navrhovaného souboru akceleračních oblastí jako celku, tak pro jednotlivá území v kartách akceleračních oblastí, které obsahují i mapy viditelnosti (Příloha SEA). Podmínky v územních opatřeních pak dále omezují barevné řešení doprovodných staveb a rozsah trvalých terénních úprav. Samotný způsob vymezení akceleračních oblastí na základě podkladů (biologická posouzení, mapy citlivosti ptáků vůči výstavbě VTE zpracované ČSO, území významná pro netopýry dle podkladů ČESON, biotopy zvláště chráněných druhů velkých savců a další) a nařízení vlády č. 507/2025 Sb.

Poř. č.	Připomínkové místo	Číslo jednací	Článek	AO	Připomínka	Vyhodnocení
					posouzeny. Podatel se domnívá, že je nezbytné, aby všechny vlivy VTE byly skutečně a podrobně posouzeny. Vágní posouzeni Změny č. 2 nebo územního opatřeni AOV83 je naprosto nedostatečné. Podatel se domnívá, že vadné posouzení dopadů VTE může mít nejen přímý vliv na jeho zdraví včetně psychické pohody, ale také to může ovlivnit socioekonomický rozvoj obce, ve které žije. Podatel ještě připomíná, že nedošlo ke kumulativnímu zhodnoceni vlivů v důsledku vymezeni tří AOV v těsné blízkosti (AOV82, AOV83 a AOV84). **4. Zanedbatelné pozitivní vlivy vymezení AO** V odůvodnění Změny č. 2 ani územního opatření není možné dohledat vyčísleni přínosu AOV83 pro sníženi energetické závislosti anebo sníženi produkce CO_2. Ve vyhodnocení vlivů územního opatřeni AOV83 se ale uvádí k pozitivním vlivům (přínosům) vymezeni AOV a realizace VTE: „Zanedbatelný až mírně pozitivní vliv k ochraně klimatu uplatnění AO se uplatní v globálním měřítku, tedy i z hlediska přeshraničního působení" V dokumentaci Změny č. 2 a územního opatřeni je tedy přiznáno, že přínosy VTE realizovaných v AOV83 budou zanedbatelné, byť chybí konkrétní čísla. V takové situaci není pochopitelné, jak mohl zájem na vymezení AOV83 převážit nad ostatními konkrétně specifikovanými veřejnými zájmy, které naopak výstavba VTE ovlivni výrazně (byť to nekvalitně zpracované vyhodnocení Změny Č. 2 a územního opatřeni nepřiznává). Dále se ve vyhodnoceni územního opatřeni AOV83 uvádí: “Vlivy na ovzduší v době výstavby zanedbatelné (prašnost při přesunu zemin, emise ze spalováni PHM, sekundární prašnost), v době provozu mírně pozitivní z důvodu náhrady spalovacích zdrojů při výrobě el. energie." Vzhledem k tomu, že se ve vyhodnoceni uvádí, že vliv AOV83 na ochranu klimatu bude zanedbatelný, bude logicky zanedbatelný rozsah, ve kterém VTE realizované v AOV83 nahradí spalovací zdroje. Změna č. 2 ani územní opatření tento závěr nevyvrací, neobsahuji totiž vyčíslení toho, v jak velkém rozsahu VTE realizované v AOV83 nahradí spalovací zdroje a jaký přesně vliv bude mít tato náhrada na cíle sledované Změnou č. 2, tedy sníženi energetické závislosti ČR a sníženi produkce CO_2. Je také třeba řádně vyhodnotit, proč těchto cílů nelze dosáhnout jinými způsobí (zvýšeni počtu bloků JEDU, popř. JETE, rozvoj vodíkové infrastruktury v souladu s Vodíkovou strategii ČR, větší důraz na rozvoj FVE). Proto ani blíže nespecifikovaná náhrada spalovacích zdrojů není důvod, proč by měl zájem na vymezení AOV83 převážit nad jinými zájmy v území. **5. Výška VTE a rozloha AO** Ve Změně č. 2 ani v územním opatřeni pro AOV83 není vysvětleno, proč byla zvolena právě tato rozloha AO a proč má AOV právě tyto konkrétní hranice a proč právě toto vymezeni AOV povede ke splněni cílů Změny č. 2. jinými slovy není vysvětleno, proč nemůže být AO vymezena jiným způsobem tak, aby kupř. byly VTE umisťovány v dostatečné vzdálenosti od zastavěného území a zastavitelných ploch podle územních plánů (min 1,5 km) a není porovnáno, zda by toto jiné vymezení AOV třeba také nevedlo ke splněni cílů Změny č. 2. Podatel se domnívá, že to ale vzhledem k nespecifičnosti cílů Změny č. 2 není ani možné, proto by také vůbec neměla být aov83 vymezena. **6.Hluková zátěž, vibrace a stroboskopický efekt**	minimalizuje vliv na složky životního prostředí. Pro všechny akcelerační oblasti jsou současně pořizována územní opatření, která obsahují opatření stanovená na základě biologických posouzení. Tato opatření dále zmírňují negativní vlivy, které nebylo možné vyloučit vymezením akcelerační oblasti. Podmínky v územních opatřeních zahrnují ochranu prvků lokálního ÚSES a všech biokoridorů, ochranu biotopů, ZPF a PUPFL, dále povinnost biologického dozoru, monitoring mortality ptáků a netopýrů, detekční systémy a další podmínky specifické vzhledem ke konkrétní akcelerační oblasti. V souvisejících územních opatření jsou stanoveny podmínky, které zajišťují ochranu protierozních opatření, funkčních melioračních zařízení, vodních toků a ploch a rovněž omezující možné terénní úpravy. Vzhledem k charakteru a rozsahu potenciálních záměrů se při naplnění podmínek nepředpokládá realizace zpevněných ploch v takovém rozsahu, který by mohl významně ovlivnit vodní režim v rámci akceleračních oblastí. V souladu s požadavky vodního zákona se v rámci procesu povolování záměru bude vyjadřovat vodoprávní úřad. Významné ovlivnění mikroklimatu se u akceleračních oblastí pro VTE ani FVE nepředpokládá. Ochrana ZPF je řešena v souvisejících územních opatřeních. Podmínkami je zajištěno, že nebudou vznikat neobhospodařovatelné zbytkové zemědělské pozemky ani pozemky bez přístupu k veřejně přístupné pozemní komunikaci. Dále je v nich požadavek na upřednostní nižších tříd ochrany ZPF při realizaci záměrů OZE a je stanovena maximální plocha dlouhodobého nebo trvalého odnětí ZPF pro záměry OZE v celé akcelerační oblasti. Souhlas s odnětím ze ZPF bude vydán v navazujícím řízení dle stavebního zákona.

Poř. č.	Připomínkové místo	Číslo jednací	Článek	AO	Připomínka	Vyhodnocení
					Podatel zásadně nesouhlasí s tím, že Změna č. 2 ani příslušné územní opatření vůbec neřeší negativní dopady hluku. Hluk totiž Změna č. 2 chápe jako normální integrální součást VTE, bez které to prostě nejde a je třeba se s tím smířit. Tento přistup nejlépe demonstruje přirovnáni hluku z VTE k v podstatě příjemnému „šumění |esa': které mohou zaregistrovat jen neurotické osoby. Podatel se proto domnívá, že hlukové vlivy nebyly zhodnoceny a ve skutečnosti to ani není možné bez znalosti konkrétního projektu. Podatel zdůrazňuje, že nepovažuje za dostatečné, aby byla hluková zátěž řešena až v hlukové studii zpracované investorem. Takový přistup není schopný zajistit reálnou ochranu lidského zdraví. Podatel dále nesouhlasí s tím, že vůbec nedošlo k posouzeni vlivů infrazvuku, nízkofrekvenčního hluku a vibraci, ačkoliv odborné studie upozorňují na rizika spojená s těmito doprovodnými jevy provozu VTE. Podatel se domnívá, že nebyl ani řádně zhodnocen vliv vibraci na nemovitosti. Stejně tak nebyl řádně posouzen z hlediska vlivů tzv. stroboskopický efekt, kdy se posouzeni zejména nezaměřilo na obtěžující dopady stroboskopického efektu. **7.Vlivy na krajinný ráz** Větrné elektrárny mají zásadní vlivy na krajinný ráz. Ve Vyhodnoceni vlivů územního opatření AOV83 se uvádí: „Z analýzy viditelnosti vyplývá, že hodnocené území se vyznačuje vysokou koncentraci kulturně-historických hodnota zároveň velmi citlivým vztahem ke krajině Kokořínska a k ikonické dominantě Bezdězu. V bezprostředním okolí se uplatňuje kostel Nanebevzetí Panny Marie, kostel Sv. Jakuba Většího, fara, kaple Nejsvětější Trojice, zámek a historická venkovská zástavba. Ve vzdálenosti do 2 km navazuji kostel Sv. Martina, radnice, sokolovna a další objekty utvářej/cl obraz sídla. V širším území do 5 km a 15 km se pak prosazuje mimořádně bohatý soubor památek, včetně hradu Kokořín, hradu Houska, hradišť, kostelů, tvrzí, zámků a historických areálů. Rozhoduj/c/ hodnotou je zde ochrana vnitřní scenérie Kokořínska a nerušených výhledů na Bezděz. Současně je třeba zachovat obraz Mšena a jeho historického jádra v krajině, včetně vazeb na příjezdové komunikace, turistické trasy a další frekventovaná místa, odkud se uplatňuji ikonické pohledy na město i na širší krajinný rámec. Bezděz zde nepůsobí jen jako vzdálená dominanta, ale jako jeden z hlavních určuj/c/ch prvků krajinné identity celého prostoru." Jak je možné, že všechny tyto vlivy jsou hodnoceny jako zanedbatelné, když přitom VTE budou představovat novou dominantu, která jednoznačně výrazně ovlivní krajinu, to není ve Změně Č. 2 ani v územním opatření vysvětleno. Vliv VTE na krajinný ráz bude mít ještě další dopady - již napořád bude hodnota krajinného rázu snížena, takže bude možné do území umisťovat i další záměry, které by jinak kvůli ochraně krajinného rázu nebyly přípustné. **8. Další negativní vlivy AOV83:** Prostor pro individuální připomínky: lze doplnit např. obavy z negativního vlivu vymezení AOV na zvířata, na ekosystémy, na vodní poměry v území, na zemědělský půdní fond, na ekosystémy...	
9509.	Ježek Štěpán	MMR-46845-2026-81	99cp 99cv	AOV33 AOV40	Věc: **I. PŘIPOMÍNKA K NÁVRHU ZMĚNY Č. 2 ÚZEMNÍHO ROZVOJOVÉHO PLÁNU ČR (§ 97 zák. č. 283/2021 Sb., stavební zákon)** **II. PŘIPOMÍNKY K VYHODNOCENÍVLIVŮ NÁVRHU ZMĚNY Č. 2 ÚZEMNÍHO ROZVOJOVÉHO PLÁNU NA UDRŽITELNÝ ROZVOJ ÚZEMÍ(SEA)** **III. PŘIPOMÍNKY K NÁVRHŮM JEDNOTLIVÝCH ÚZEMNÍCH OPATŘENÍK AKCELERAČNÍM OBLASTEM VYMEZENÝM V NÁVRHU ZMĚNY Č. 2 ÚZEMNÍHO ROZVOJOVÉHO PLÁNU**	**Neakceptováno.** Vymezení akceleračních oblastí proběhlo na základě biologického posouzení konkrétních území podle § 11 odst. 3 resp. 4 ZOZE, jehož výsledky spolu s výsledky vyhodnocení vlivů na životní prostředí (SEA, Příloha č. 5 k odůvodnění Z2 ÚRP) byly zapracovány do návrhu Z2 ÚRP. Oblasti, u nichž

Poř. č.	Připomínkové místo	Číslo jednací	Článek	AO	Připomínka	Vyhodnocení
					I. Úvod Tímto podávám připomínku k vymezeni akcelerační oblasti pro větrné elektrárny AOV33 a AOV 40. Na základě níže uvedených důvodů nesouhlasím s návrhem změny č. 2 ÚRP ČR, Vyhodnocení vlivů návrhu Změny č. 2 ÚRP na udržitelný rozvoj území (SEA) a návrhem jednotlivých územních opatření pro akcelerační oblasti (AO) vymezeným v návrhu Změny č. 2 ÚRP. Veškeré níže uvedené připomínky se vztahují současně ke všem výše uvedeným projednávaným částem veřejné vyhlášky. **Vymezeni území dotčeného připomínkami:** ○ **AOV 33: akcelerační oblast zasahuje do katastrálních území 626066 Dětřichov nad Bystřici a 672211 Krahulčí v obci Dětřichov nad Bystřici (správní obvod obce s rozšířenou působnosti, dále jen ,,ORP", Bruntál), 650099 Arnoltice u Huzové a 650102 Huzová v obci Huzová (správní obvod ORP Šternberk)** ○ **AOV 40: akcelerační oblast zasahuje do katastrálních území 744751 Lomnice u Rýmařova a 686671 Tylov obci Lomnice (správní obvod obce s rozšířenou působnosti, dále jen ,,ORP", Bruntál)** Územní opatření k AOV 33 a AOV 40 a současně na širší území, které může být navrženým řešením přímo či nepřímo ovlivněno. Jedná se o území s významnými krajinnými, přírodními a obytnými hodnotami, které nejsou návrhem dostatečně respektovány. Dopad návrhu na mou osobu spočívá v tom, ○ **Oslabení hodnoty domova a zásah do pokojného užíváni majetku** Domov je spojen s pocitem bezpečí, klidu a kulturní i krajinné identity území. Navržené akcelerační oblasti AOV 33 a AOV 40, které obklopuji obec ze severu, severozápadu a jihozápadu, zásadně mění charakter krajiny, narušuji její horizont (zejména Slunečné vrchoviny) a zavádějí industriální prvky do dosud klidného venkovského prostředí v oblasti přírodního parku Údolí Bystřice a Sovinecko. Větrné elektrárny (VTE) představuji výrazné cizorodé dominanty, které snižuji kvalitu obytného prostředí a mohou negativně ovlivnit psychickou pohodu obyvatel. V návrhu zároveň není dostatečně vyhodnocen kumulativní vliv navrhovaných akceleračních AOV 102, AOV 101, AOV 52, AOV 42, AOV 35 a AOV 18. K navrženým AOV nutno přičíst stávající VTE (Horní Loděnice - 9 věži, jívová - 7 věži, Stará Libavá - 7 věží), všechny se nacházejí v dosahu 20 km od AOV 33 a AOV 40. Celkově je obec Dětřichov nad Bystřici fakticky obklopena akceleračními zónami pro VTE, což umocňuje zásah do krajinného rázu. Tímto zásahem by došlo k oslabení hodnoty domova a k nepřiměřenému zásahu do práva na pokojné užíváni majetku dle čl. 11 Listiny základních práv a svobod. ○ **Sníženi cen nemovitosti** Dle dostupných odborných studii může v okolí VTE docházet ke snížení tržních cen nemovitosti, a to v řádu jednotek až nižších desítek procent v závislosti na vzdálenosti, viz např. studie London Schod of Economics (2014). V literatuře jsou rovněž uváděny i vyšší odhady poklesu cen nemovitosti, například až o jednu třetinu, jak uvádí územní studie ,,Větrné elektrárny v OK" a dále např. článek The Telegraph (2014): https://www.telegraph.co.uk/news/earth/energy/10543073mnd-farms-can-wipe-one-third-offhouse-prices-MP-claims.html. Studie Slavata et al. (2025) prezentuje kontraverzni výsledky. Nicméně zadavatelem studie je Komora obnovitelných zdrojů energie (Sněmovní 174/7, 118 00 Praha) a Česká společnost pro větrnou energii, Novotného lávka 200/5, 110 00 Praha, což představuje střet zájmů s vlivem na metodiku výzkumu, design studie a interpretaci dat, Porovnávané ceny nemovitostí se vyskytují ve stejných lokalitách VTE, jsou od sebe vzdáleny např. pouze 2.3 km. Studie se navíc nezabývá kumulativním vlivem větrných elektráren v území. Současně je třeba zohlednit, že změna krajinného	autorizované osoby identifikovaly významné negativní nebo kumulativní vlivy, byly ze Z2 ÚRP vyloučeny (odůvodnění Z2 ÚRP, odst. 32). Návrh Z2 ÚRP a jeho odůvodnění, návrh souvisejících územních opatření a jejich odůvodnění i vyhodnocení vlivů na udržitelný rozvoj území (VVURÚ) obsahují náležitosti v souladu s příslušnými právními předpisy, včetně správního řádu, stavebního zákona, zákona č. 249/2025 Sb. (ZOZE), zákona č. 114/1992 Sb. (ZOPK) a dalších. Zpracování VVURÚ odpovídá obsahem i strukturou požadavkům obsaženým v příloze č. 4 stavebního zákona, včetně posouzení kumulativních a synergických vlivů, vlivů na zdraví a hodnocení nulové varianty (platné znění ÚRP) vůči variantě navrhované (Z2 ÚRP). Zadání Z2 ÚRP schválené Vládou ČR nepožadovalo jiná variantní řešení. Posouzení vlivů na lokality NATURA 2000 je součástí VVURÚ. Vymezení akcelerační oblasti v ÚRP nezakládá možnost vyvlastnění ani právo na výstavbu VTE a nevylučuje jiné využití území. Nebylo prokázáno, že by instalace VTE měla významný negativní vliv na cenu nemovitostí či provádění investic. Lokální dopady na cenu nemovitostí konkrétních záměrů nelze posuzovat na koncepční úrovni při vymezování akceleračních oblastí v ÚRP. Z2 ÚRP zohledňuje ochranu hodnot území jako jednu ze základních zásad územního plánování dle ustanovení § 38 a § 39 stavebního zákona. Akcelerační oblasti jsou vymezovány přednostně v lokalitách s nižší krajinnou a rekreační hodnotou. Dopady na rekreaci a turistiku na lokální úrovni Z2 ÚRP nepředjímá, nicméně významný negativní vliv na rekreační potenciál a cestovní ruch se nepředpokládá. Naopak vybudování navazujících přístupových obslužných komunikací zlepší dostupnost území. Při vymezení akceleračních oblastí nelze předjímat konkrétní technické parametry či přesné umístění záměrů OZE. Obavy z negativních vlivů hluku a stroboskopického efektu řeší podmínky stanovené ve všech územních opatřeních pro akcelerační oblasti pro VTE, které ukládají zpracování hlukové studie, studie působení stroboskopického efektu, včetně minimalizace shadow flicker efektu, a také omezují světelné zatížení. Akcelerační oblasti pro VTE byly vymezeny s odstupem alespoň 500 m od obytné zástavby s ohledem na snížení rizik pro obyvatele. V případě, že by záměr nesplňoval zákonné hygienické limity (nařízení vlády č. 272/2011 Sb., o ochraně zdraví před nepříznivými účinky hluku a vibrací) a další požadavky vyplývající z příslušných právních předpisů (např. požární bezpečnost) a současně podmínky v územním opatření, nemůže být povolen. Odpovědnost za škody má provozovatel větrné elektrárny, který odpovídá za její technický stav a bezpečnost provozu podle občanského zákoníku (zákon č. 89/2012 Sb.).

Poř. č.	Připomínkové místo	Číslo jednací	Článek	AO	Připomínka	Vyhodnocení
					rázu a postupná industrializace dosud venkovsky vnímaného území Nízkého jeseníku může vést ke sníženi atraktivity lokality pro bydlení a rekreaci, což se může následně promítnout do poklesu tržní hodnoty nemovitosti v dotčeném území. ○ **Ohroženi zdraví slyšitelným hlukem** V opatřeních obecné povahy je uváděna vzdálenost od nejbližšího obydlí pouze 500 m, tato vzdálenost není dodržena v AOV 33. V České republice není minimální vzdálenost VTE od obydli dosud upravena žádnou zákonnou normou. S ohledem na hlukové normy platí v Německu od září 2019 minimální vzdálenost VTE od obydli 1 km. V Bavorsku platí přísnější pravidlo 10H, podle kterého musí být minimální vzdálenost VTE od obydlí rovna desetinásobku nejvyššího bodu kam dosáhnou lopatky elektrárny. Pravidlo 10H platí od července 2016 i v Polsku. Dle opatření obecné povahy pro akcelerační oblasti by povolená výška v AOV 33 a činila až 250 m. Při aplikaci pravidla 10H by to znamenalo, že s ohledem na hluk by nejbližší obydli mohla být v minimální vzdálenosti teprve 2,5 km. S ohledem na zkušenosti a legislativu okolních zemi lze očekávat, že v České republice vznikne zákonná norma, která minimální vzdálenost větrníků od obydlí stanoví výrazně přísněji, než je současná praxe. A0 je vymezena bez ohledu na reálné ohroženi občanů slyšitelným hlukem. ○ **Možné negativní vlivy hluku, nízkofrekvenčního hluku a infrazvuku na zdraví obyvatel** V odborné literatuře jsou popisovány možné souvislosti mezi dlouhodobou expozicí nízkofrekvenčnímu hluku a infrazvuku a výskytem zdravotních obtíži, jako jsou poruchy spánku, zvýšená stresová zátěž, bolesti hlavy, poruchy koncentrace, úzkosti, tinnitus, kardiovaskulární obtíže či další psychosomatické projevy. Přestože část odborné veřejnosti považuje některé závěry za dosud nejednoznačné a nadále odborně diskutované, nelze tyto možné vlivy při vymezování akceleračních zón zcela opomíjet. Na možné zdravotní souvislosti upozorňuji například některé zahraniční studie zabývající se působením nízkofrekvenčního hluku v okolí větrných elektráren. Studie publikovaná v časopise Scientific Reports (Nature Portfolio) uvádí možné souvislosti mezi expozici nízkofrekvenčnímu hluku z větrných elektráren a fyziologickými účinky na lidský organismus: Chang TY, Lín CY, Cheng CC et al. *The impact of low-frequency noise from wind turbines on heart rate variability in healthy individuals*. Scientifíc Reports. 2021;11:16171. DOI: 10.1038/s41598-021-97107-3,Nature Scientific Reports Další odborné práce upozorňují na možné ovlivnění mikrocirkulace a endoteliálnich funkcí při dlouhodobé expozici infrazvuku. Například: Bellut-Staeck U.M. *Impairment of the Endothe/ium and Disorder of Microcircu/ation in Humans and Anima/s Exposed to Infrasound due to Irregu/ar Mechano-transduction*. 2023. Dne 8. října 2025 vystoupil Ken Mattsson v Kodani na odborném semináři zaměřeném na problematiku hluku z VTE s přednáškou ,,Separating Myth from Fact on Wind Turbině Noise". Podle následně zveřejněných materiálů Uppsala University prezentoval profesor Mattsson model ,,SoundSim360", určený pro simulaci nízkofrekvenčního hluku a infrazvuku produkovaného větrnými turbinami. Současně upozornil na skutečnost, že možná zdravotní rizika spojená s expozici infrazvuku z větrných elektráren mohou být podle jeho odborného názoru podhodnocována, zejména s ohledem na používané metodiky měření a interpretace nízkofrekvenčního hluku. Ve Francii (TOULOUSE 2021) odvolací soud změnil původní rozhodnuti soudu nižší instance a uznal provozovatele větrného parku odpovědnými za negativní zásahy do života obyvatel v dotčeném území. Obyvatelům žijícím v blízkosti větrných elektráren bylo přiznáno finanční odškodnění, přičemž soud zohlednil zejména hlukové, vizuální a zdravotní dopady provozu větrných elektráren. V posuzovaném případě se větrné elektrárny nacházely přibližně 700 metrů od obytných objektů. **https://www.ventdecolere.org/justice/jugements bruit eolien 2021 2025.pdf?hl=cs** S ohledem na princip předběžné opatrnosti požaduji, aby při vymezováni akceleračních zón byly řádně posouzeny možné zdravotní dopady na obyvatelstvo, a to včetně kumulativních a dlouhodobých vlivů větší koncentrace VTE v území. Součástí posouzení by mělo být rovněž vyhodnoceni dostatečných odstupových vzdáleností od obytné zástavby, a to nejen z hlediska	Nesoulad místopisu byl prověřen a opraven. Způsob vymezení akceleračních oblastí na základě podkladů biologických posouzení, map citlivosti ptáků vůči výstavbě VTE a dalších minimalizuje vliv na životního prostředí, včetně druhů ptáků citlivých ke střetu s VTE. V současně pořizovaných územních opatřeních jsou pak stanoveny podmínky, které dále zmírňují negativní vlivy, které nebylo možné vyloučit vymezením akcelerační oblasti, a to včetně monitoringu mortality ptáků, detekčních systémů a dalších podmínek specifických pro konkrétní akcelerační oblast. Ustanovení § 4 odst. 3 ZOZE a čl. 15c směrnice RED III sice upřednostňují brownfieldy a degradované plochy, avšak nevylučují vymezení akcelerační oblasti na jiných pozemcích. Vymezení výhradně na degradovaných plochách nebylo s ohledem na prostorové nároky technologie větrných elektráren proveditelné. Návrh Z2 ÚRP byl projednán s obcemi a veřejností v rámci veřejného projednání. Procesy územního plánování, které byly při pořizování Z2 ÚRP respektovány, jsou dlouhodobě nastaveny stavebním zákonem tak, aby byly v souladu s legislativou EU, včetně Aarhuské úmluvy atd.

Poř. č.	Připomínkové místo	Číslo jednací	Článek	AO	Připomínka	Vyhodnocení
					hygienických limitů slyšitelného hluku, ale i z hlediska možných účinků nízkofrekvenčního hluku a infrazvuku na kvalitu života a veřejné zdraví. ○ **Absence hodnoceni kumulativních a synergických vlivů v rámci AOV** Ve vzdálenosti do 20 km od AOV 33 a AOV 40 se nacházejí tyto další vymezené AOV: **AOV 102**: maximální instalovaný výkon 38,5 MW, **AOV 101** (94,5 MW), **AOV 52** (28 MW), **AOV 42** (31,5 MW), **AOV 35** (63 m\n), **AOV 18** (224 m\n), **AOV 58** (38,5 MW). celkový maximální instalovaný výkon čítá 518 MW. Do tohoto součtu ještě není započten maximální instalovaný výkon AOV 33 (42 MW) a AOV 40 (45,5 M\N). K navrženým AOV nutno přičíst stávající VTE (Horní Loděnice - 9 turbín, Jívová - 7 turbín, Stará Libavá - 7 turbín). Nelze opomenout současné plánované záměry např. fotovoltaické elektrárna (FVE) v katastru Moravského Berouna o rozloze 70 ha, plánované záměry FVE v katastru Albrechtic u Rýmařova a Vajglova o rozloze 42,5 ha a v katastru Rýmařova 4,2 hektary. V případě takto velkého zásahu do území (**celkový instalovaný výkon VTE 605,5 MW**) lze očekávat, že se všechny výše zmíněné negativní vlivy průmyslové technologie a její obslužné infrastruktury na životní prostředí, zdraví občanů, jejich majetek, celkovou pohodu života atd. budou vzájemně doplňovat, potencovat a zesilovat. Návrh AOV 33 a AOV 40 hodnoceni kumulativních vlivů neobsahuje. Chybí hodnocení celkové únosnosti území Nízkého Jeseníku, které se rozkládá v oblasti Moravskoslezského kraje a Olomouckého kraje. Navržené akcelerační oblasti mají potenciál zásadně změnit charakter této krajiny. Kumulaci VTE dochází k překryti přírodního parku Údolí Bystřice a Sovinecko, které jsou důležitou součásti této krajiny. Absentuje komplexní krajinářská koncepce. **Dle studie Davida Hansliana et al., Ústavu fyziky atmosféry AV ČR 2020, je únosnost a sociální přijatelnost VTE na území 700 km' celkem 30 turbín. Navrhované AO několikrát překračuji daný limit. výše zmíněné návrhy akceleračních zón o maximálním instalovaném výkonu 605.5 MW na území o rozloze přibližně 20 km x 20 km (tj. 400 km') při výkonu jedné turbíny cca 5 MW umožňuji výstavbu 121 turbín ke stávajícím 23 turbínám.** ○ **Nesoulad místopisu** V odůvodněni Změny územního rozvojového plánu č. 2 je uvedeno, že se plocha AOV 33 vymezuje na území Zlínského kraje na území obce Dětřichov nad Bystřici. Toto tvrzení je věcně nesprávné, neboť obec Dětřichov nad Bystřici se nachází na území Moravskoslezského kraje. Uvedený nesoulad představuje závažnou formální i obsahovou vadu odůvodněni, která vyvolává pochybnosti o správnosti použitých podkladů, přesnosti zpracování dokumentace a řádném posouzeni územních souvislosti. Z tohoto důvodu působí odůvodnění v dané části nevěrohodně a snižuje jeho přezkoumatelnost. S návrhem týkajícím se Územního opatření k AOV 33 a AOV 40 **nesouhlasím** a požaduji jeho **vyřazení nebo zásadní přepracování**, neboť vykazuje závažné nedostatky z hlediska zákonnosti, ochrany životního prostředí i dopadů na obyvatele v dané oblasti. **II. Zákonnost a nesoulad s právními předpisy ČR** **1) Rozpor se zákonem č. 500/2004 Sb., správní řád** > § 3 – nebyl zjištěn stav bez důvodných pochybností > § 68 – nedostatečné odůvodnění Návrh je **nepřezkoumatelný**, protože neobsahuje konkrétní podklady pro dané území. **2) Rozpor se zákonem č. 100/2001 Sb. (EIA/SEA),** chybí posouzení: > kumulativních vlivů > variantního řešení > konkrétních dopadů na území	

Poř. č.	Připomínkové místo	Číslo jednací	Článek	AO	Připomínka	Vyhodnocení
					Dokumentace SEA **je neúplná a věcně nedostatečná**. **<u>3) Rozpor se zákonem č. 114/1992 Sb. (ochrana přírody a krajiny)</u>** > ohrožení krajinného rázu (§ 12) > narušení ekologické stability > zásah do biotopů a migračních tras **<u>4) Rozpor se stavebním zákonem</u>** > § 18 a § 19 – ochrana hodnot území > požadavek na udržitelný rozvoj Návrh představuje industrializaci volné krajiny **bez dostatečného odůvodnění**. **<u>III. Nesoulad s právem Evropské unie</u>** **1) Směrnice o ptácích (2009/147/ES) a o stanovištích (92/43/EHS)** > nelze vyloučit negativní vliv na chráněné druhy > chybí dostatečné biologické podklady **Rozpor** s požadavkem vyloučení významného vlivu. **2) Směrnice EIA (2011/92/EU)** > nedostatečné zapojení veřejnosti > nedostatečné vyhodnocení vlivů **3) Směrnice RED III (2023/2413)** nebyla doložena priorita využití: > zastavěných ploch > brownfieldů > technicky narušených území Vymezení ve volné krajině je v **rozporu s principem minimalizace dopadů**. **4) Princip předběžné opatrnosti (čl. 191 SFEU)** Politika Unie v oblasti životního prostředí přispívá k sledování následujících cílů: > zachování, ochrana a zlepšování kvality životního prostředí, > ochrana lidského zdraví, > uvážlivé a racionální využívání přírodních zdrojů, **5) Evropská úmluva o krajině (European Landscape Convention), ETS No. 176** > nedostatečná ochrana krajiny jako základní složky životního prostředí > ignorování charakteru území > nedostatečné zapojení veřejnosti do rozhodování o zásazích do krajiny **6) Aarhuská úmluva (Convention on Access to Information, Public Participation in Decision-making and Access to Justice in Environmental Matters), 1998** > omezení práva veřejnosti na informace > omezení účasti veřejnosti na rozhodovacích procesech (pouze formální zapojení) > omezení práva veřejnosti na přístup k právní ochraně v záležitostech životního prostředí **<u>IV. Nedostatky SEA a podkladů</u>** > absence terénních biologických průzkumů > práce pouze s mapovými podklady (nedostatečné)	

Poř. č.	Připomínkové místo	Číslo jednací	Článek	AO	Připomínka	Vyhodnocení
					> chybí reálná data o výskytu druhů > variantní řešení > posouzení vlivu na zdraví Bez těchto podkladů **nelze učinit kvalifikovaný závěr**. Ministerstvo dopravy ve svém vyjádření č. j. MD-22459/2026-940/3 potvrdilo, že v České republice dosud neexistuje samostatná metodika pro posuzování vlivu větrných elektráren na bezpečnost silničního provozu. Tuto oblast označilo za metodickou mezeru a současně připustilo existenci odborně diskutovaných vizuálních a percepčních vlivů (např. vizuální distrakce, stínové efekty, noční překážkové osvětleni). Ministerstvo dopravy rovněž připustilo existenci identifikovatelných bezpečnostních rizik, jako je odlet ledu, havárie či odlet části stavby. Tyto skutečnosti potvrzují, že podklady návrhu nejsou úplné a neumožňují kvalifikované posouzení bezpečnostních dopadů na dopravu. **V. Narušení krajiny a životního prostředí** Navržené řešení povede k: > zásadní změně krajinného rázu > narušení horizontů a dálkových pohledů > vzniku bariér v krajině > narušení ekologické konektivity > znehodnocení zemědělské půdy > zničení migračních tras živočichů Výška staveb (180 m a vyšší) **znamená nadregionální dopad**. **VI. Dopady na obyvatele** Návrh nedostatečně řeší negativní vliv na: > hluk a nízkofrekvenční hluk > stroboskopický efekt > světelné zatížení > kvalitu bydlení > hodnotu nemovitostí Tyto **vlivy nejsou řádně vyhodnoceny**. **VII. Kumulativní a systémové dopady** Není řešeno: > souběžné působení více projektů > celkové zatížení území > únosnost krajiny Hrozí **nevratná degradace území**. **VIII. Absence variantního řešení** Není doloženo, že byly posuzovány jiné lokality a méně konfliktní varianty, jedná se o porušení základního principu plánování. Nebyla rovněž posouzena tzv. nulová varianta (varianta 0), tedy stav území před realizací záměru, což znemožňuje objektivní hodnocení dopadů. **IX. Vyloučení EIA a nedostatečné posouzení vlivů**	

Poř. č.	Připomínkové místo	Číslo jednací	Článek	AO	Připomínka	Vyhodnocení
					Navržené vymezeni akceleračnic-1 oblastí má zásadní dopad i z hlediska následného povolování záměrů, neboť v těchto oblastech dochází k omezeni, resp. vyloučení standardního posuzování vlivů na životní prostředí (EIA). O to vyšší nároky musí být kladeny na kvalitu, úplnost a konkrétnost podkladů a vyhodnocení vlivů na životní prostředí již na úrovni toho o návrhu, neboť územní opatření dle ZOZE nemůže plnohodnotně nahradit individuální posouzení konkrétních záměrů. Předložený návrh však tyto požadavky nenaplňuje, zejména postrádá dostatečné vyhodnocení konkrétních lokálních dopadů, kumulativních vlivů více záměrů v území a jejich dopadů na krajinný ráz, obytné prostředí a veřejné zdraví. Ministerstvo vnitra – generální ředitelství HZS ČR ve svém oficiálním vyjádření ze dne 6. 2. 2026 potvrdilo, že v České republice dosud neexistuje komplexní právní ani metodická úprava požární bezpečnosti větrných elektráren. Současně uvedlo, že nejsou stanoveny konkrétní minimální odstupové vzdálenosti těchto staveb od lesních porostů či obytné zástavby z hlediska požárního rizika a že zásah jednotek požární ochrany je v případě požáru větrné elektrárny převážně pouze defenzivní. Tato skutečnost dokládá, že stát dosud nemá komplexně řešenou požární bezpečnost těchto staveb, přestože jsou navrhovány ve stále větším rozsahu, často v blízkosti lesních porostů, chráněných území, zemědělské krajiny či obytné zástavby. Za situace, kdy neexistuje metodika požární bezpečnosti větrných elektráren ani stanovené odstupové vzdálenosti těchto staveb od lesních porostů či obytné zástavby, nelze učinit závěr o přijatelnosti rizik, a tedy ani o způsobilosti území pro vymezení akcelerační oblasti. **<u>X. Hlavní požadavek</u>** Navrhuji: 1) **Vyřazení výše uvedené akcelerační oblasti z návrhu** nebo 2) Zároveň (pro případ, že nebude tomuto požadavku vyhověno) **požaduji, aby návrh změny č. 2 ÚRP ČR nebyl v této části schválen a byl vrácen k zásadnímu přepracování**, a to zejména po doplnění: ○ posouzení vlivu na lokality Natura 2000 dle čl. 6 odst. 3 směrnice 92/43/EHS ○ dostatečný biologický průzkumu odpovídající metodikám MŽP v různých ročních obdobích ○ hodnocení vlivu na populace netopýrů ○ posouzení kumulativních vlivů v širším území ○ hodnocení dopadů na krajinný ráz ○ hodnocení dopadů na využití nemovitostí vlastníků v dosahu navrhovaných 500 m od obytné zástavby a přímý dopad vymezení AO na výkon vlastnických práv těchto vlastníků, včetně uvedení metodiky, na základě, které se určuje vzdálenost od zastavěného území ○ zdůvodnění nevyužití brownfieldů a narušených území uvedených v Národní databázi brownfieldů ○ metodických podkladů pro posouzení vlivu větrných elektráren na bezpečnost silničního provozu, včetně vyhodnocení vizuálních a percepčních vlivů a identifikovaných bezpečnostních rizik ○ podkladů týkajících se požární bezpečnosti větrných elektráren, včetně metodiky požárního posouzení, stanovení minimálních odstupových vzdáleností od lesních porostů, obytné zástavby, dopravní infrastruktury a dalších citlivých území, a vyhodnocení zásahových možností jednotek požární ochrany Do doby doplnění těchto podkladů nelze území považovat za způsobilé pro vymezení akcelerační oblasti. Podané připomínky jsou blanketní, podatel si vymezuje právo připomínky doplnit ve lhůtě 15 dnů ode dne veřejného projednáni. **<u>XI. Závěr</u>**	

Příloha č. 5zw – Vyhodnocení připomínek obcí a veřejnosti

Poř. č.	Připomínkové místo	Číslo jednací	Článek	AO	Připomínka	Vyhodnocení
					Návrh v předložené podobě není dostatečně odůvodněný, není podložen odbornými daty, je v rozporu s právními předpisy ČR i EU a může mít závažné dopady na krajinu, životní prostředí i obyvatele, proto požaduji především vyřazeni Územního opatřeni k AOV 33 a AOV 40 z návrhu Změny č. 2 Územního rozvojového plánu ČR. Pro případ, že tomuto požadavku nebude vyhověno, požaduji zásadní přepracování Návrhu Změny č. 2 ÚRP ČR tak, aby byl v souladu s právními předpisy a byly řádně vyhodnoceny jeho dopady. Žádám, aby tato připomínka byla řádně vypořádána v souladu se zákonem a aby bylo uvedeno konkrétní odůvodněni přijatého řešení.	

Poř. č.	Připomínkové místo	Číslo jednací	Článek	AO	Připomínka	Vyhodnocení
9510.	Burešová Marie	MMR-46846-2026-81	99cb	AOV16	Podávám tímto připomínku k návrhu akcelerační oblasti AOV16. **S návrhem AOV16 nesouhlasím.** Domnívám se, že navržené území není vhodné pro režim akcelerační oblasti a pro zrychlené povolování větrných elektráren. **1. Nedostatečné prověření území** Mám za to, že Ministerstvo pro místní rozvoj dostatečně neprověřilo skutečný stav území a nevyhodnotilo všechny důležité dopady návrhu. V podkladech podle mého názoru chybí: • dostatečné vyhodnocení vlivů na krajinu, • posouzení dopadů na okolní obce a obyvatele, • posouzení dopadů na přírodu a migrací zvířat, • i jasné vysvětlení, proč byla vybrána právě tato oblast. Ministerstvo pro místní rozvoj Centrální podatelna MMR B003826107 Ev. č.: E49725/26/MI Listy/příl.: Došlo: 1.6.2026 Číslo jednací: **2. Nevyřešené problémy jsou odkládány do budoucna** Vadí mi, že řada zásadních problémů má být řešena až v budoucích řízeních. Pokud stát sám připouští, že: • budou potřeba další studie, • další monitoring, • a další doplnění podkladů, pak podle mého názoru není možné tvrdit, že je území pro akcelerační oblast dostatečně připravené. **3. Nedostatečná ochrana krajiny Podblanicka** Mám za to, že návrh podceňuje význam krajiny Podblanicka a okolí Blaníku. V podkladech podle mého názoru chybí poctivé vyhodnocení: • dopadů na krajinný ráz, • dálkových pohledů, • turistického a rekreačního významu území, • i budoucí proměny celé krajiny. Nesouhlasím s tím, aby se tato část krajiny změnila v průmyslovou energetickou oblast. **4. Nedostatečná ochrana léčebného prostředí Kladrub** Vadí mi, že návrh dostatečně nechrání okolí Rehabilitačního ústavu Kladruby. Pro pacienty není okolní krajina jen kulisou, ale součástí léčby, rehabilitace a návratu do běžného života. Považuji za nepřijatelné, aby byly v blízkosti tohoto zařízení plánovány velmi vysoké větrné elektrárny bez důkladného posouzení dopadů na: • léčebné prostředí, • psychickou pohodu pacientů, • kvalitu života, • i charakter okolní krajiny. Žádám proto, aby byla AOV16 z návrhu Změny č. 2 Územního rozvojového plánu ČR vypuštěna.	**Neakceptováno.** Vymezení akceleračních oblastí proběhlo na základě biologického posouzení konkrétních území podle § 11 odst. 3 resp. 4 ZOZE, jehož výsledky spolu s výsledky vyhodnocení vlivů na životní prostředí (SEA, Příloha č. 5 k odůvodnění Z2 ÚRP) byly zapracovány do návrhu Z2 ÚRP. Návrh Z2 ÚRP a jeho odůvodnění, návrh souvisejících územních opatření a jejich odůvodnění obsahují náležitosti v souladu s příslušnými právními předpisy, včetně správního řádu, stavebního zákona a dalších. Zpracování VVURÚ odpovídá obsahem i strukturou požadavkům obsaženým v příloze č. 4 stavebního zákona, včetně posouzení kumulativních a synergických vlivů a vlivů na zdraví. V případě, že by záměr nesplňoval zákonné hygienické limity (nařízení vlády č. 272/2011 Sb., o ochraně zdraví před nepříznivými účinky hluku a vibrací) a současně podmínky v územním opatření, nemůže být povolen. Samotný způsob vymezení akceleračních oblastí na základě podkladů (biologická posouzení, mapy citlivosti ptáků vůči výstavbě VTE zpracované ČSO, území významná pro netopýry dle podkladů ČESON, biotopy zvláště chráněných druhů velkých savců a další) a nařízení vlády č. 507/2025 Sb. minimalizuje vliv na složky životního prostředí. Při vymezení akceleračních oblastí nelze předjímat konkrétní technické parametry či přesné umístění záměrů OZE. Pro všechny akcelerační oblasti jsou současně pořizována územní opatření, která obsahují opatření stanovená na základě biologických posouzení. Tato opatření dále zmírňují negativní vlivy, které nebylo možné vyloučit vymezením akcelerační oblasti. Podmínky v územních opatřeních zahrnují ochranu prvků lokálního ÚSES a všech biokoridorů, ochranu biotopů, ZPF a PUPFL, dále povinnost biologického dozoru, monitoring mortality ptáků a netopýrů, detekční systémy a další podmínky specifické vzhledem ke konkrétní akcelerační oblasti. Jedním z podkladů pro zpracování Z2 ÚRP byl dokument Akcelerační oblasti, předvýběr ploch k výstavbě VTE, Screening území ČR z hlediska ochrany krajinného rázu (Roman Bukáček, Simona Vondráčková, 2025). Při vymezování akceleračních oblastí byl krajinný ráz dále prověřován, a to s ohledem na hodnoty území a dálkové pohledy na dominanty. Vlivy na krajinný ráz pak byly dále vyhodnoceny v rámci VVURÚ, a to jak z hlediska navrhovaného souboru akceleračních oblastí jako celku, tak pro jednotlivá území v kartách akceleračních oblastí. Podmínky v územních opatřeních pak dále omezují barevné řešení doprovodných staveb a rozsah trvalých terénních úprav.
9511.	Zdena Václavů	MMR-46847-2026-81	99czj 99czk	AOV56 AOV57	Věc: **<u>Připomínka k návrhu Změny č. 2 Územního rozvojového plánu ČR (ÚRP ČR)</u>** Podávám připomínku k návrhu vymezení akceleračních oblasti pro větrné elektrárny (VTE) v území:	**Akceptováno částečně.** Akcelerační oblast AOV56 Vrabčiny byla zmenšena.

Poř. č.	Připomínkové místo	Číslo jednací	Článek	AO	Připomínka	Vyhodnocení
					AOV č. 56 Vrabčiny a AOV č. 57 Bílá skála, Plzeňský kraj Na základě níže uvedených důvodů nesouhlasím s tímto návrhem změny č. 2 ÚRP ČR, který se týká vymezení akceleračních oblastí pro výrobu energie z obnovitelných zdrojů. Uvádím základní **důvody**: **1) Nedostatky návrhu** · návrh není dostatečně odůvodněn a **chybí konkrétní podklady** (zákon č. 500/2004 Sb.) · nebyly dostatečně posouzeny **dopady na životní prostředí** (zákon č. 100/2001 Sb.) · hrozí **narušení krajiny a přírody** (zákon č. 114/1992 Sb.) · návrh **nerespektuje ochranu hodnot území a kvalitu bydlení** (zákon č. 283/2021 Sb.) · nebyly posouzeny jiné **varianty řešeni, zejména využití brownfieldů** (opuštěných a již narušených ploch) a návrh tak neodůvodněně zasahuje do volné krajiny · vychází **pouze z expertních odhadů** (počet věži, výkon, rozmístění) · návrh **řeší problémy až dodatečně**, místo aby jim předešel · nejsou dostatečně vyhodnoceny **kumulativní dopady více záměrů v území** **2) Příroda a krajina** · výskyt chráněných druhů (ptáci, netopýři) a zásah do migračních tras (vlk. rys apod.) · narušení prvků ÚSES (biokoridory) · zásadní změna krajiny a její industrializace · dominantní stavby (až cca 250 m vysoké) viditelné na velké vzdálenosti · chybí posouzení nočního osvětlení · nedostatečně řešen kumulativní vliv více větrných elektráren **3) Voda a klima** · narušení vsakování vody do půdy a změna odtokových poměrů · zhoršení schopnosti krajiny zadržovat vodu a riziko vysychání krajiny · nedostatečné odstupy od vodních toků (např. 8 m) · chybí posouzení vlivu na mikroklima **4) Zemědělská půda** · zábor a znehodnocení kvalitní půdy · možné zásahy do půd I. a II. třídy ochrany (nejcennější pudy) · zhutnění půdy a zvýšení eroze a rozdělení (fragmentace) pozemků · nejasný stav a poškození meliorací **5) Dopady na obyvatele** · hluk a jeho dlouhodobý vliv · blikání stínů (stroboskopický efekt) · změna charakteru bydlení · pokles hodnoty nemovitosti · není dostatečně vysvětleno, jak byla stanovena vzdálenost od obytné zástavby **6) Technická a bezpečnostní rizika** · odlet ledu z rotorů v zimě · zásah bleskem · požáry zařízení (obtížně zvládnutelné zásahy) · pád části konstrukce · únik provozních kapalin · šíření požáru do krajiny · kontaminace půdy a vody	

Poř. č.	Připomínkové místo	Číslo jednací	Článek	AO	Připomínka	Vyhodnocení
					Není jasné, kdo nese **odpovědnost za škody na zdraví a majetku**. **7) Kumulace vlivů** · sčítání hluku, zásahů do krajiny a vizuální zátěže · dopady více elektráren nejsou vyhodnoceny společně · výsledný dopad na životní prostředí i lidi může být výrazně vyšší **8) Rozpor se zákony ČR a EU** · správní řád (zákon č. 500/2004 Sb.) · ochrana přírody (zákon č. 114/1992 Sb.) · EIA (zákon č. 100/2001 Sb.) · ochrana půdy (zákon č. 334/1992 Sb.) · stavební zákon (zákon č. 283/2021 Sb.) · nesplnění podmínek směrnice EU RED III (nevhodně zvolená lokalita, nevyřešené dopady) · návrh může zasahovat do práva na příznivé životní prostředí a ochranu zdraví podle Listiny základních lidských práv a svobod (čl. 31, čl. 35, čl. 11) · porušení principu předběžné opatrnosti (čl. 191 SFEU), návrh je předkládán bez dostatečných podkladů a při existenci důvodných pochybností o jeho dopadech Navržená oblast **má zásadní střety s přírodou, krajinou, vodou i životem obyvatel**. Tyto problémy nejsou odstraněny, pouze částečně zmírňovány. Návrh nemá dostatečné podklady, neřeší varianty a nehodnotí kumulativní dopady, proto **požaduji vyloučení akcelerační oblasti z návrhu.**	