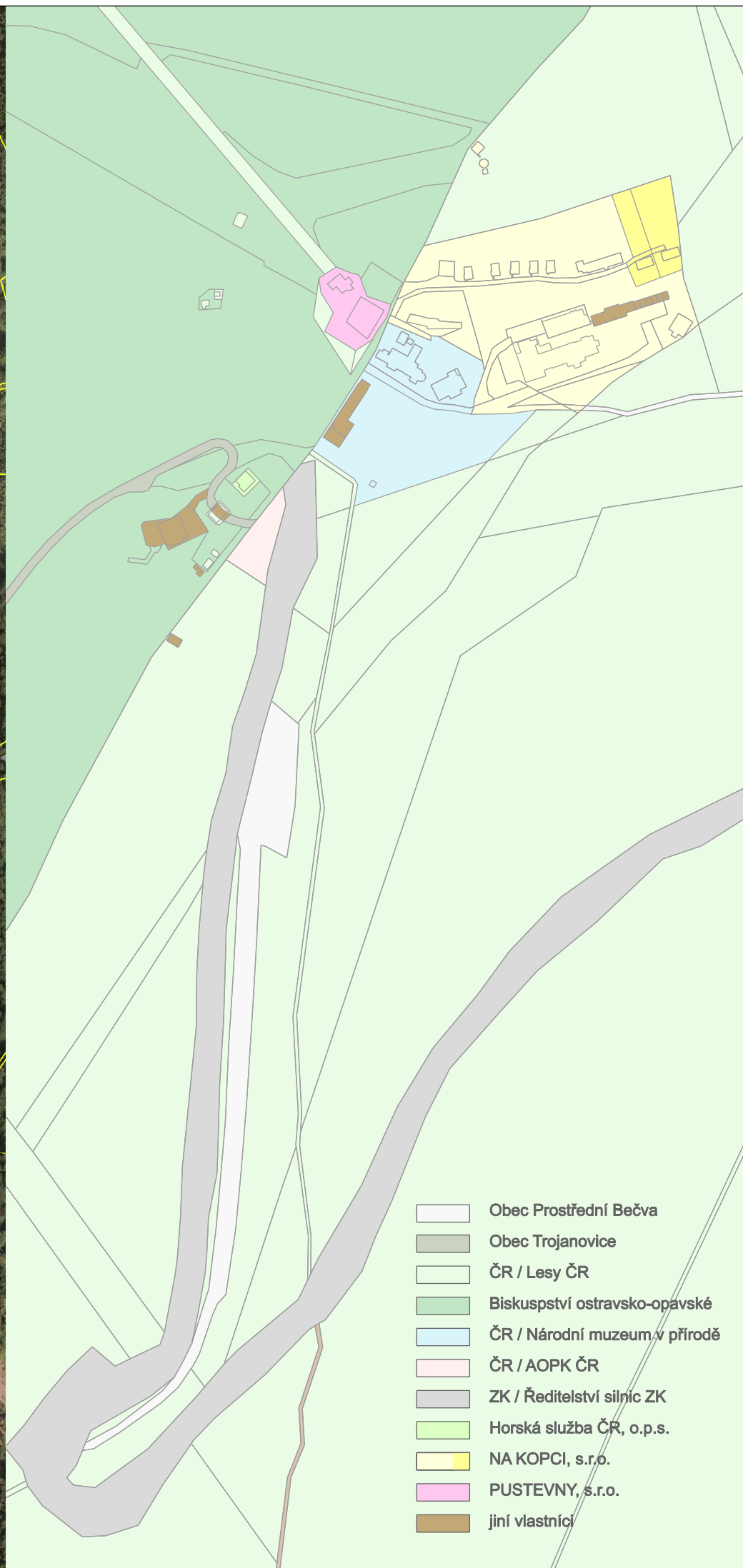


ortofotomapa Pustevn - okolo r. 1952

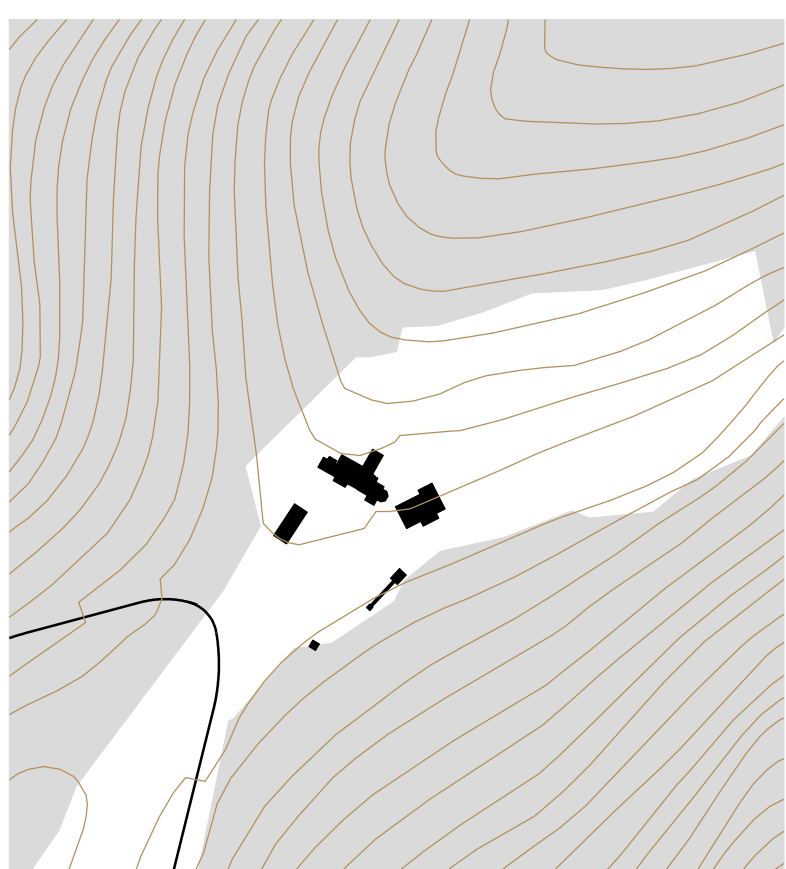


ortofotomapa Pustevn - 2018

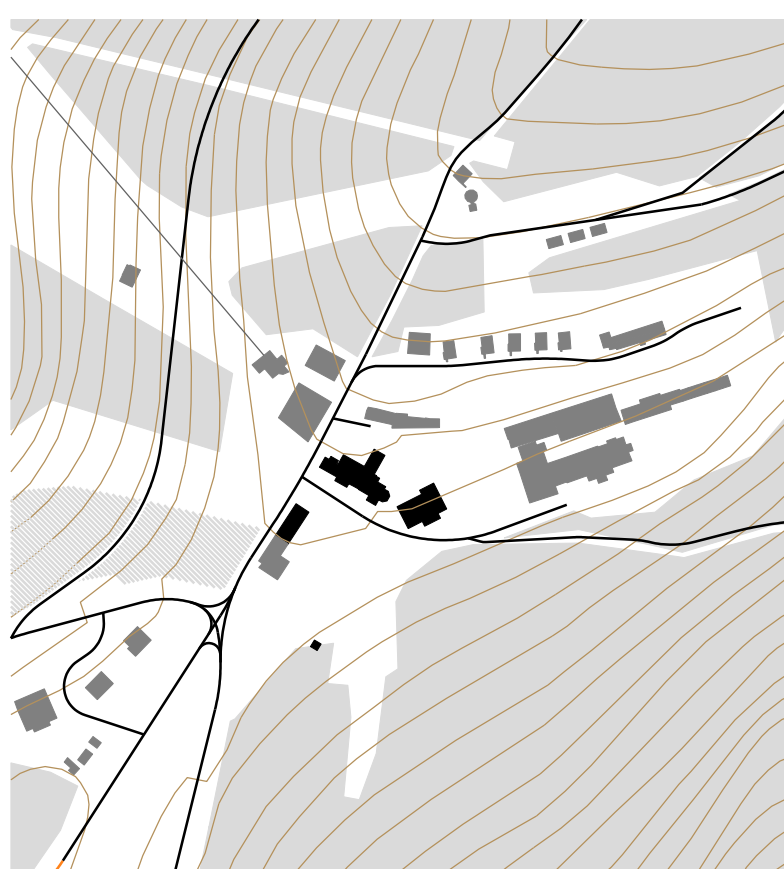


vlastnická struktura na Pustevnách

- Obec Prostřední Bečva
- Obec Trojanovice
- ČR / Lesy ČR
- Biskupství ostravsko-opavské
- ČR / Národní muzeum v přírodě
- ČR / AOPK ČR
- ZK / Ředitelství silnic ZK
- Horská služba ČR, o.p.s.
- NA KOPCI, s.r.o.
- PUSTEVNY, s.r.o.
- jiní vlastníci



původní struktura zastavění Pustevn - počátek 20. století



současná struktura zastavění Pustevn

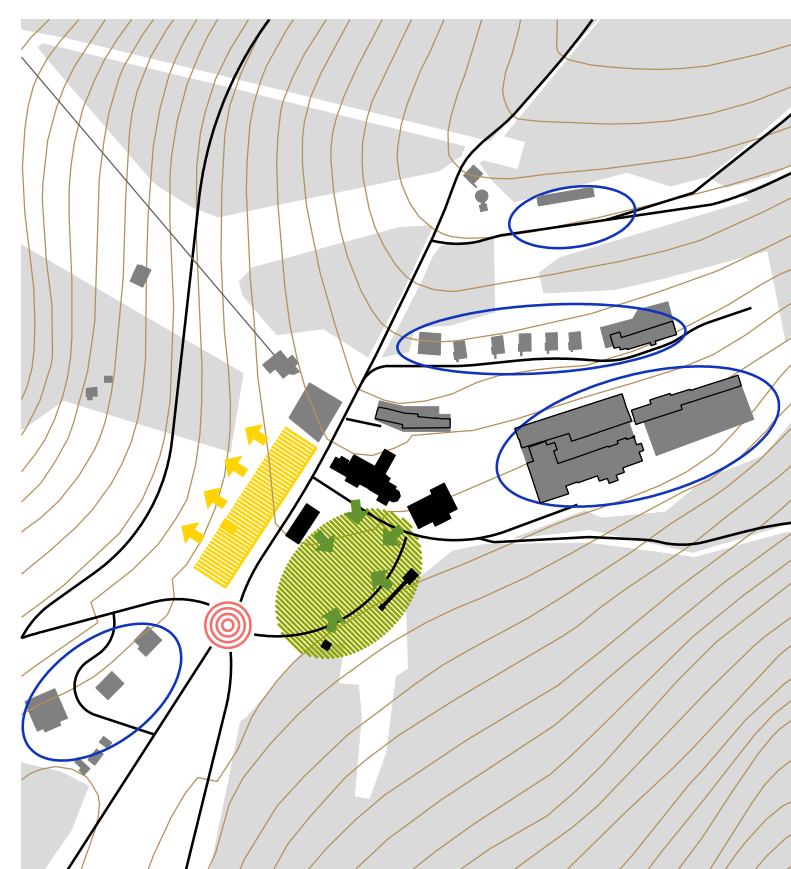


schéma navržené struktury veřejných prostranství a stavebních celků na Pustevnách

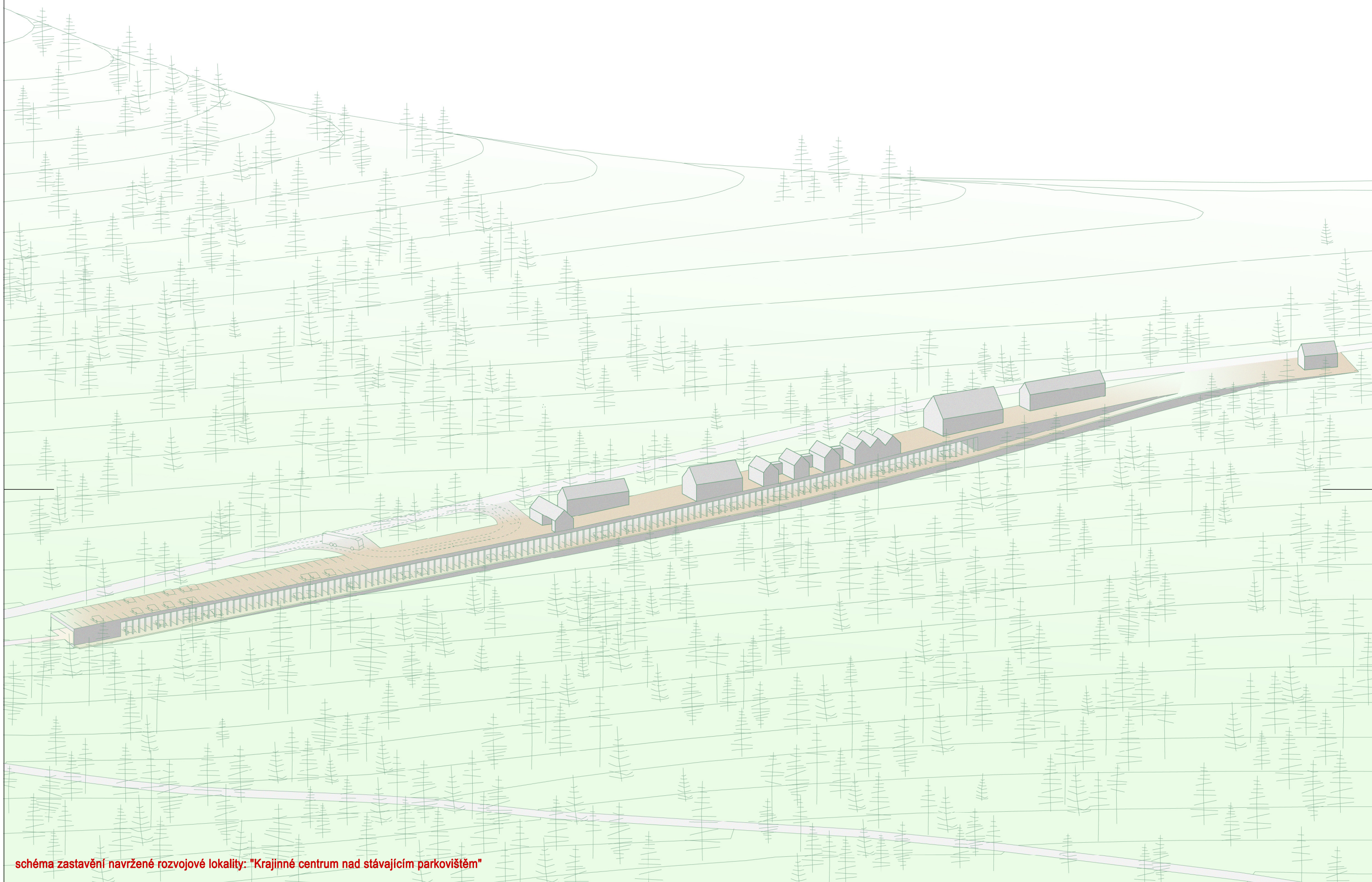
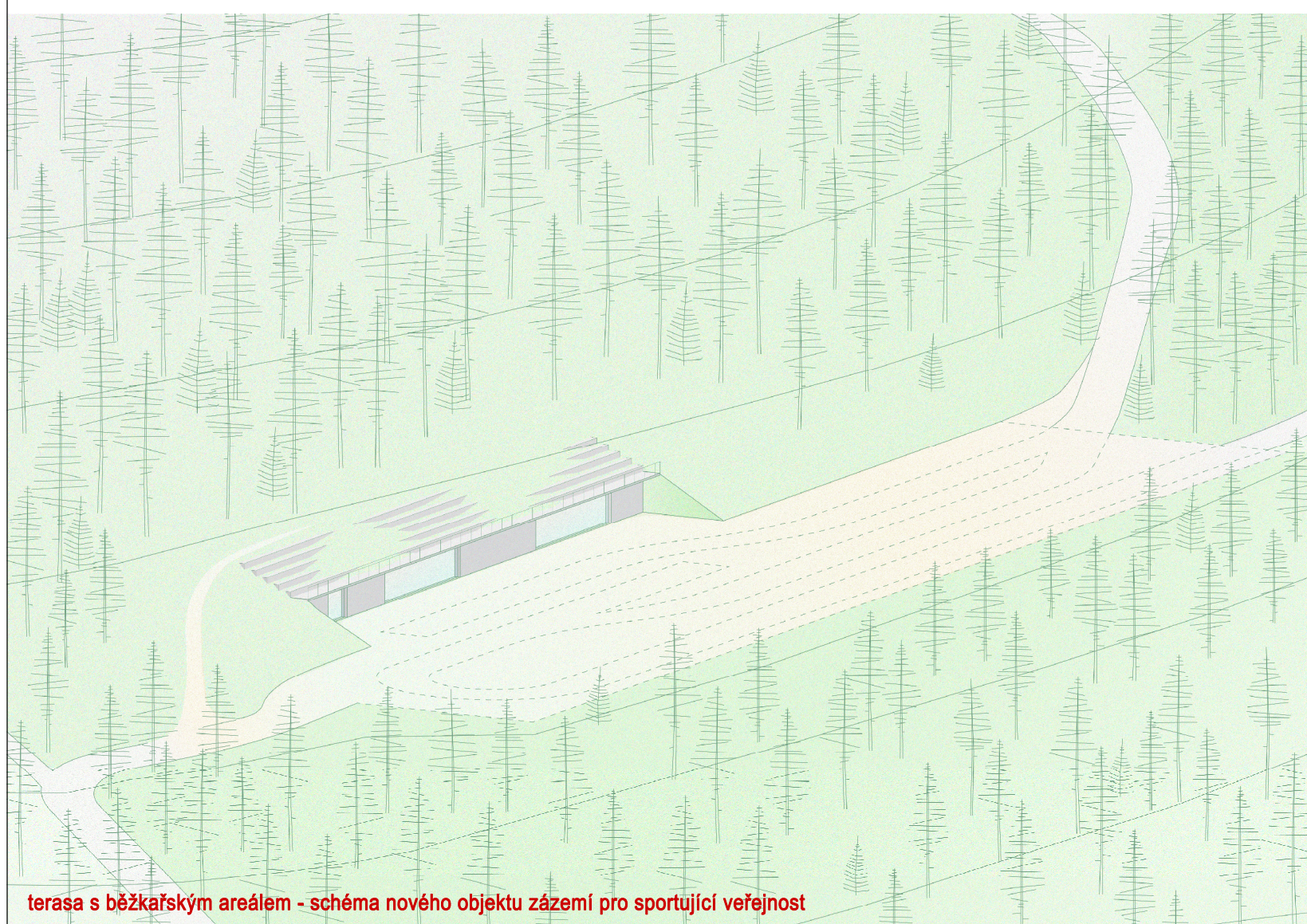


schéma zastavění navržené rozvojové lokality: "Krajinné centrum nad stávajícím parkovištěm"



terasa s běžkařským areálem - schéma nového objektu zázemí pro sportující veřejnost

ÚZEMNÍ STUDIE PUSTEVNY
II. ETAPA: NÁVRH



archislužba.cz
ARCHITEKTI

OBJEDNATEL
Ministerstvo pro místní rozvoj ČR, Odbor územního plánování
PORIZOVATEL
Ministerstvo pro místní rozvoj ČR, Odbor územního plánování
ZHOVIATEL
Ing. arch. Lukáš Pecka, Ph.D.
AUTOR
Ing. arch. Lukáš Pecka, Ph.D.
SPOLUPRÁCE
Ing. arch. Ivana Smětáková

Územní studie Pustevny
DETAIL PUSTEVN - SCHÉMATA

05

ÚPP	DATUM	MĚRÍTKO	FORMÁT
Územní studie	PROSINEC 2019		3 A3



MINISTERSTVO
PRO MÍSTNÍ
ROZVOJ ČR