

STRATEGIE KOMUNITNĚ VEDNÉHO MÍSTNÍHO



ROZVOJE

Společně k cíli

Resumé

Tento dokument je celkovou střednědobou strategií, která vychází ze záměrů dlouhodobého udržitelného rozvoje území a je součástí Komunitně vedeného místního rozvoje. Jde o ucelený rozvojový dokument, vztahující se na území působnosti MAS rozvoj Kladenska a Prahy-západ, o. s.. Integrovaná strategie rozvoje území především vyhodnocuje problémy a potenciál regionu/vymezeného území a navrhuje jeho další rozvoj pomocí konkrétních opatření. Strategie má analytickou, strategickou a implementační část.

MAS rozvoj Kladenska a Prahy-západ, o. s.

masrozvoj@gmail.com

Obsah

1	Identifikace MAS:	6
1.1	Historie MAS.....	6
2	Lokalizace MAS	7
3	Vyhodnocení současného stavu území	9
3.1	Demografické údaje	9
3.1.1	Struktura obyvatelstva	9
3.1.2	Vývoj počtu obyvatel	11
3.1.3	Hustota zalidnění.....	13
3.1.4	Migrace.....	14
3.2	Technická infrastruktura	17
3.3	Doprava	19
3.3.1	Vlaková doprava	19
3.3.2	Silniční doprava	21
3.3.3	Autobusová doprava	21
3.4	Vybavenost obcí	21
3.5	Bydlení.....	23
3.6	Životní prostředí	26
3.6.1	Maloplošná chráněná území	27
3.6.2	Evropsky významné lokality (EVL) na území.....	28
3.6.3	Památné stromy	30
3.6.4	Pásmo ohrožené imisemi	30
3.6.5	Komunální odpad	31
3.6.6	Ochrana ovzduší	32
3.6.7	Ochrana vody.....	34
3.6.8	Ochrana půdy	36
3.6.9	Energetika.....	38
3.6.10	Hluk.....	43
3.7	Život v obcích - spolky , kulturní a sportovní vybavenost a aktivity.....	43
3.8	Podnikání, výroba, zaměstnanost	44
3.8.1	Ekonomické subjekty – průmysl a zemědělství.....	44
3.8.2	Nezaměstnanost.....	45
3.9	Vzdělávání, školství.....	48
3.10	Řízení obcí, informovanost, spolupráce	52
3.11	Bezpečnost	53
3.12	Turistický ruch	56

4	Vyhodnocení rozvojového potenciálu území.....	59
4.1	Územní plánování.....	59
4.2	Rozvojová území.....	59
4.3	V kterých oblastech má území dostatek lidí (potenciál) zapojitelných do rozvoje území	60
4.4	Je možno v území využít vlastní prostředky (finance, věcné plnění apod.) k zajištění vícezdrojového financování rozvoje území?	60
5	Analýza rozvojových potřeb území.....	61
5.1	Celková SWOT analýza	61
5.2	SWOT analýzy v území vybraných oblastí rozvoje.....	63
5.2.1	Vzdělávání a školství.....	63
5.2.2	Doprava, infrastruktura a turistický ruch	65
5.2.3	Životní prostředí a zemědělství	67
5.2.4	Vybavenost a život v obcích (bydlení, zdravotní a sociální zabezpečení, bezpečnost, kultura, sport).....	69
5.2.5	Podnikání, výroba a zaměstnanost.....	71
5.3	Dotazník pro obyvatele	73
5.3.1	Vyhodnocení dotazníku	73
5.4	Náměty občanů	82
5.4.1	Životní prostředí	83
5.4.2	Infrastruktura a doprava	84
5.4.3	Vybavenost a rozvoj obce, kultura a sport	85
5.4.4	Podnikání, výroba, zaměstnanost a zemědělství	85
5.4.5	Vzdělávání a školství.....	85
5.4.6	Bydlení, sociální a zdravotní služby	86
5.4.7	Bezpečnost a turistický ruch.....	87
6	Existující strategie na území MAS.....	88
7	Stanovení cílů a jejich prioritizace	89
7.1	Stanovení vize strategie	89
7.2	Stanovení strategických a specifických cílů a jejich prioritizace.....	90
8	Návrh konkrétních opatření	93
9	Přílohy.....	0

Seznam tabulek

Tabulka 1 Administrativní zařazení MAS.....	7
Tabulka 2 Základní údaje o MAS.....	7
Tabulka 3 Počty obyvatel podle věku a pohlaví MAS.....	9
Tabulka 4 Vývoj počtu obyvatel	11
Tabulka 5 Migrace	15
Tabulka 6 Kanalizace, vodovody a ČOV	17
Tabulka 7 Vybavenost obcí a informační sítě.....	18
Tabulka 8 Sociální služby	22
Tabulka 9 Zdravotnictví na území MAS	22
Tabulka 10 Přehled občanské vybavenosti a základních služeb obyvatelům v obcích MAS.....	23
Tabulka 11 Domovní fond na území MAS (ČSÚ 2011)	23
Tabulka 12 Domovní fond v MAS -detailnější údaje (ČSÚ 2011).....	24
Tabulka 13 Neobydlené domy s byty (ČSÚ 2011)	25
Tabulka 14 Obydlené domy - období výstavby nebo rekonstrukce (ČZÚ 2011)	25
Tabulka 15 Připojení domů na rozvodné sítě (ČSÚ 2011)	26
Tabulka 16 Seznam provozoven na území MAS.....	32
Tabulka 17 Pětileté průměry z let 2007-2011 pro hlavní znečišťující látky na území MAS.....	33
Tabulka 18 Hlavní místní zdroje znečištění ovzduší - dle obcí.....	33
Tabulka 19 Hlavní místní zdroje znečištění ovzduší	34
Tabulka 20 Druhy pozemků v MAS.....	36
Tabulka 21 Rozdělení půdy na zemědělskou a nezemědělskou	37
Tabulka 22 Obydlené byty podle způsobu vytápění	39
Tabulka 23 Ústřední vytápění - paliva	40
Tabulka 24 Etážové vytápění - používaná energie	40
Tabulka 25 Vytápění kamny - používaná energie.....	41
Tabulka 26 Seznam zařízení využívajících obnovitelné zdroje energie	41
Tabulka 27 Přehled údajů o licencích udělených ERÚ.....	42
Tabulka 28 Zaměstnaní v území MAS podle odvětví ekonomické činnosti (CZ NACE) k roku 2013	44
Tabulka 29 Míra nezaměstnanosti v ČR, Středočeském kraji a územím MAS k 31. 12. 2013	47
Tabulka 30 Počet tříd na území MAS roku 2012	48
Tabulka 31 Počet škol na území MAS k roku 2012.....	49
Tabulka 32 Počet žáků v území MAS k roku 2012	50
Tabulka 33 Vzdělanostní struktura obyvatel dle pohlaví na území MAS k 01. 03. 2001.....	50
Tabulka 34 Seznam vzdělávacích zařízení na území MAS rozvoj Kladenska a Prahy západ.....	52
Tabulka 35 Hospodaření obcí v MAS k 31.12.2012	53
Tabulka 36 Informovanost	53
Tabulka 37 Administrativní působnost hasičských záchranných sborů	54
Tabulka 38 Obvodní působnost Policie České republiky	54
Tabulka 39 Trestné činy - Obvod Hostivice (2013).....	55
Tabulka 40 Trestné činy - Obvod Unhošť (2013).....	56
Tabulka 41 Nemovité památky na území MAS.....	58
Tabulka 42 Vybavenost obcí MAS	59
Tabulka 43 Strategie/rozvojové dokumenty na území MAS.....	88
Tabulka 44 Cíle s nejvyšší prioritou	93

Seznam obrázků

Obrázek 1 Poloha MAS v České republice	7
Obrázek 2 Skladba obcí v MAS	8
Obrázek 3 Poměr obyvatel MAS podle věku (k 31.12.2013)	10
Obrázek 4 Poměr obyvatel ČR podle věku (k 31.12.2013)	10
Obrázek 5 Vývoj počtu obyvatel na území MAS	11
Obrázek 6 Vývoj počtu obyvatel (bazický rok 2008)	12
Obrázek 7 Hustota zalidnění na území MAS	13
Obrázek 8 Hustota zalidnění na území MAS	14
Obrázek 9 Migrace na území MAS	15
Obrázek 10 Migrace na území MAS	16
Obrázek 11 Počet přistěhovalých obyvatel v MAS	16
Obrázek 12 Počet vystěhovalých obyvatel v MAS	17
Obrázek 13 Železnice na území MAS	19
Obrázek 14 Třídy silnic na území MAS	21
Obrázek 15 Podíl rodinných domů na území MAS (ČSÚ 2011)	24
Obrázek 16 Podíl neobydlených domů s byty na celkovém počtu domů (ČSÚ 2011)	25
Obrázek 17 Vývoj počtu rekonstrukcí a výstavby na území MAS – bazické období 1971-1980	26
Obrázek 18 Hostivické rybníky	28
Obrázek 19 Zákolanský potok	29
Obrázek 20 Mapa území ohrožení imisemi (http://mapy.nature.cz/)	31
Obrázek 21 Vodní plochy na území MAS	35
Obrázek 22 Druhy pozemků v MAS - grafické znázornění	37
Obrázek 23 Zalesnění území MAS	38
Obrázek 24 Obydlené byty podle způsobu vytápění - grafické znázornění	39
Obrázek 25 Mapa hluku na území MAS	43
Obrázek 26 Zaměstnaní v území MAS podle odvětví ekonomické činnosti (CZ NACE) k 2013	45
Obrázek 27 Podíl nezaměstnaných osob v roce 2013	46
Obrázek 28 Míra nezaměstnanosti v MAS	47
Obrázek 29 Podíl nezaměstnaných osob na území MAS celkem	47
Obrázek 30 Vzdělanostní struktura obyvatel MAS k 01. 03. 2001	51
Obrázek 31 Vzdělanostní struktura v MAS v porovnání s ČR k roku 2001	51
Obrázek 32 Mapa Makotřaského čtverce	57
Obrázek 33 SWOT analýza celková (silné a slabé stránky)	61
Obrázek 34 SWOT analýza celková (příležitosti a hrozby)	62
Obrázek 35 Vzdělávání a školství (silné a slabé stránky)	63
Obrázek 36 Vzdělávání a školství (příležitosti a hrozby)	64
Obrázek 37 Doprava, infrastruktura a turistický ruch (silné a slabé stránky)	65
Obrázek 38 Doprava, infrastruktura a turistický ruch (příležitosti a hrozby)	66
Obrázek 39 Životní prostředí a zemědělství (silné a slabé stránky)	67
Obrázek 40 Životní prostředí a zemědělství (příležitosti a hrozby)	68
Obrázek 41 Respondenti - počet mužů a žen	73
Obrázek 42 RESPONDENTI- věk (%)	74
Obrázek 43 RESPONDENTI- vzdělání (počet)	74
Obrázek 44 RESPONDENTI- ekonomické zaměření (počet)	75
Obrázek 45 ZDROJ INFORMACÍ V REGIONU	75

Obrázek 46 Úroveň informovanosti v regionu	76
Obrázek 47 Úroveň péče o předškolní děti v regionu	76
Obrázek 48 Úroveň základního školství v regionu	77
Obrázek 49 Nabídka učebních a studijních oborů v okolí	77
Obrázek 50 Nabídka mimoškolní činnosti pro mládež v regionu	78
Obrázek 51 Úroveň a kvalita služeb v regionu	78
Obrázek 52 Nabídka sportu pro mládež i dospělé v regionu	79
Obrázek 53 Nabídka zdravotnických služeb v regionu	79
Obrázek 54 Zajištění péče o seniory v regionu	80
Obrázek 55 Nabídka společenského a kulturního vyžití v regionu	80
Obrázek 56 Vzhled regionu a veřejná prostranství	81
Obrázek 57 Dopravní situace v regionu	81
Obrázek 58 Úroveň bezpečnosti v regionu	82
Obrázek 59 Komunitní plánování v obci Hostouň	83
Obrázek 60 Komunitní plánování v obci Kněževes	86
Obrázek 61 Komunitní plánování v obci Jeneč	87

1 Identifikace MAS:

Název: MAS rozvoj Kladenska a Prahy-západ o. s.

IČ: 242 32 43

DIČ: neplátce DPH

Sídlo: U Národního výboru 62, 252 68 Kněžves

Právní forma: Občanské sdružení (po 1. 1. 2014 transformace na Spolek)

Statutární zástupce: Ing. Filip Uhlíř

1.1 Historie MAS

Místní akční skupina Rozvoj Kladenska a Prahy-západ, o. s. vznikla z iniciativy místních občanů, kteří měli zájem na zlepšení života a prostředí v regionu. Množící se nápady na zatraktivnění regionu pro jeho obyvatele však často narážely na finanční kapacity obcí i dalších subjektů, které v regionu působí. Když se proto hledala cesta, jak co nejlépe využít iniciativu místních lidí a získat potřebné finance mimo jiné i zlepšením čerpáním evropských fondů, zjistilo se, že na území mezi Prahou a Kladnem nepůsobí žádná místní akční skupina, která by čerpání fondů EU, dokázala občanům i obcím zjednodušit a zprostředkovat.

To byl významný impulz, který přispěl k založení zcela nové místní akční skupiny, aby byl v příštím programovém období (2014 -2020) přístup občan i jiných subjektů z regionu k evropským dotacím co nejjednodušší. Výsledkem této iniciativy bylo založení MAS rozvoj Kladenska a Prahy-západ, o. s. 10. prosince 2013.

Je velká škoda, že dříve na území MAS rozvoj Kladenska a Prahy západ žádná místní akční skupina nepůsobila, takže mnoho projektů i občanských iniciativ nevzniklo, nebo bylo realizováno jen v omezené míře. Tuto situaci si klade MAS rozvoj Kladenska a Prahy západ za cíl změnit a přispět tak významnou měrou k dalšímu rozvoji regionu i zlepšení života jeho obyvatel.

2 Lokalizace MAS

MAS rozvoj Kladenska a Prahy-západ se nachází západní části Středočeského kraje. Území MAS tvoří následující obce a města: Bělky, Hostouň, Makotřasy, Dobrovíz, Hostivice, Jeneč, Kněžves, Středokluky.

Tabulka 1 Administrativní zařazení MAS

Hierarchická úroveň	Celek
NUTS I	Česká republika
NUTS II	Střední Čechy
NUTS III	Středočeský
NUTS IV	Praha-západ a Kladno

Zdroj: [http://www.czso.cz/csu/redakce.nsf/i/oblasti_\(nuts_2\)_a_kraje_\(nuts_3\)_ceske_republiky](http://www.czso.cz/csu/redakce.nsf/i/oblasti_(nuts_2)_a_kraje_(nuts_3)_ceske_republiky)

Tabulka 2 Základní údaje o MAS

Rozloha	5 279 ha
Počet obyvatel	12 714 (k 31.12 2013)
Hustota zalidnění	240,84 ob./km ² (k 31.12 2013)
Počet obcí (Statut obce)	8 (z toho 1 město)
Počet místních částí	9

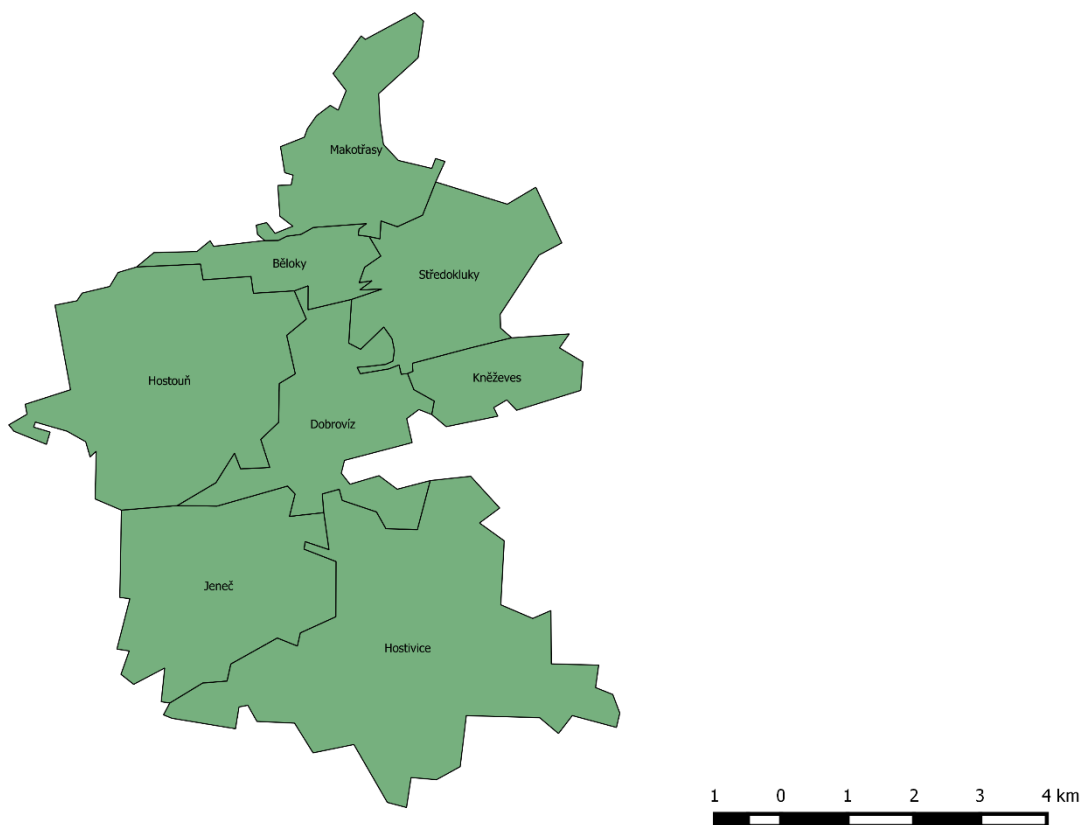
Zdroj: www.czso.cz

Tato oblast leží přesně mezi spádovou oblastí hlavního města Prahy a okresního města Kladno. Tomu jsou uzpůsobeny i místní komunikace a strategické silnice vyššího řádu. Oblast je vklíněna mezi dálnice a rychlostní silnice R7, D5 a Pražský okruh přičemž jí protíná rychlostní silnice R6 směrem na Karlovy Vary. Celá oblast je významně ovlivněna právě dopravním ruchem i provozem Letiště Václava Havla, které sousedí s územím MAS.



Obrázek 1 Poloha MAS v České republice

Největším spádovým centrem je krom velkoměst Prahy a Kladna město Hostivice, která je největším centrem oblasti potřebnou infrastrukturou, na kterou navazují menší obce. Území Hostivice je taktéž členem MAS a celá oblast území MAS tak tvoří logickou návaznost uzavřené regionální spolupráce obcí, jejichž součinnost má v mnoha oblastech dlouholetou a bohatou historii.



Obrázek 2 Skladba obcí v MAS

3 Vyhodnocení současného stavu území

3.1 Demografické údaje

3.1.1 Struktura obyvatelstva

K 31. 12. 2013 žije na území místní akční skupiny necelých 13 tisíc osob. Tab. 3 znázorňuje počty obyvatel v jednotlivých obcích regionu, poměr počtu obyvatel podle pohlaví a věkových skupin.

Tabulka 3 Počty obyvatel podle věku a pohlaví MAS

Obec	Počet ob. k 31.12.2013	Z toho		Z toho ve věku		
		Muži	Ženy	0-14	15-64	65+
Běloky	166	91	75	31	106	29
Hostouň	1 062	530	532	169	728	165
Makotřasy	402	203	199	75	269	58
Dobrovíz	508	263	245	69	346	93
Hostivice	7 743	3 713	4 030	1 474	5 214	1 055
Jeneč	1 236	616	620	194	842	200
Kněževes	546	279	267	82	364	100
Středokluky	1 051	524	527	169	700	182
Celkem	12 714	6 219	6 495	2 263	8 569	1 882

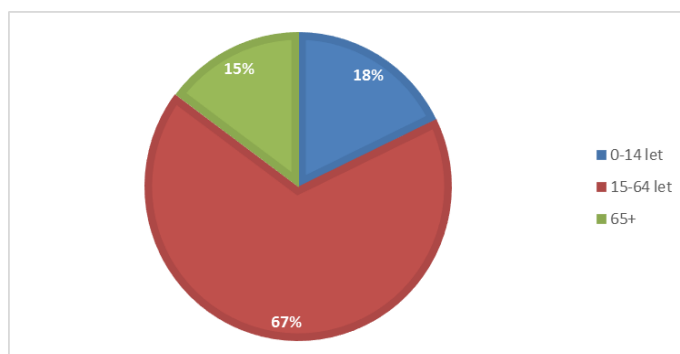
Zdroj: www.czso.cz

Největší obcí v území místní akční skupiny MAS rozvoj Kladenska a Prahy-západ je Hostivice s téměř 8 tisíci obyvateli. Počet obyvatel ostatních obcí osciluje od 166 do 1 236. Je však třeba zmínit, že počet obyvatel žijících na území MAS rozvoj Kladenska a Prahy-západ je ve skutečnosti mnohem vyšší, než uvádějí statistiky Českého statistického úřadu.

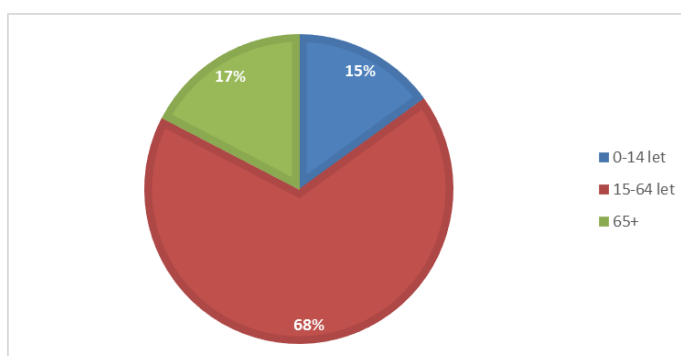
Oblast MAS rozvoje Kladenska a Prahy-západ je totiž díky blízkosti a sousedství s územím Hlavního města Prahy cílem rušené výstavby nových domů a bytů. Statistiky ČSÚ vychází pouze z počtu obyvatel, kteří jsou v dané obci přihlášení k trvalému pobytu. Mnoho z nově se přistěhovalých obyvatel si však nechává staré trvalé bydliště, i když bydlí na území obcí z MAS rozvoj Kladenska a Prahy-západ.

Tento jev je nezanedbatelný a skutečný počet obyvatel bydlících na tomto území se může od statistik lišit velmi významně. Například jen v Hostivicích odhadovalo vedení obce počet obyvatel, kteří nejsou trvale přihlášení až okolo 3 000, což je více než třetina celkového počtu oficiálně přihlášených obyvatel. V ostatních obcích není situace tak markantní, ale velmi podobná. Dokonce se objevil v minulosti jev, kdy se před komunálními volbami místní obyvatelé trvale přihlašovali, aby mohli figurovat na volebních kandidátkách do obecních zastupitelstev. Po neúspěšné kandidatuře se tito obyvatelé často opět odhlásili.

Výstavba nových domů a bytů je také i kvůli neserióznímu jednání developerů často dynamičtější, než bylo počítáno v územních plánech obcí. Tento překotný a dost možná statisticky nezachycený nárůst počtu obyvatel žijících v oblasti může mít za následek přetížení některých sítí, zejména pokud jde o odpady a kanalizaci.



Obrázek 3 Poměr obyvatel MAS podle věku (k 31.12.2013)



Obrázek 4 Poměr obyvatel ČR podle věku (k 31.12.2013)

Pokud se podíváme na strukturu obyvatel MAS, zjistíme, že oproti celostátnímu průměru, žije na území MAS více dětí ve věku do 14 let (18 % oproti 15 %) a méně seniorů starších 65 let (15 % oproti 17 %). Lidí v produktivním věku mezi 15 a 65 lety žije na území MAS srovnatelně s celostátním průměrem (67% oproti 68 %).

Tato čísla však vycházejí ze statistických údajů o trvale hlášených osobách. Jak je již zmíněno výše, reálně žije na území MAS obyvatel podstatně více. Tito obyvatelé, kteří se stěhují do nově postavených domů a bytů a při tom zůstávají nepřihlášení, jsou v drtivé většině mladé rodiny s dětmi. Skutečný poměr bude proto v realitě ještě více vychýlen. To znamená, že bude více procent lidí v produktivním věku a více procent dětí, zatímco seniorů bude poměrově méně.

Tento jev se nám potvrdil i při komunitních plánováních formou kulatých stolů se zástupci obyvatel, obcí a spolků. Prakticky vždy zaznělo, že v obcích, které jsou součástí území MAS rozvoje Kladenska a Prahy-západ, je velký počet rodin s dětmi a od toho se odvíjely i požadavky místní komunity na zlepšení prostředí v regionu. Často tak zaznívaly připomínky zejména směrem k výstavbám dětských hřišť, vylepšení vybavení škol, zřízení a vybavení školek nebo mateřských center a větší kulturní a sportovní aktivita spolků se zaměřením na mládež.

3.1.2 Vývoj počtu obyvatel

Tabulka 4 obsahuje vývoj počtu obyvatel v letech 2008 až 2013, vždy k 31. prosinci.

Tabulka 4 Vývoj počtu obyvatel

	2008	2009	2010	2011	2012	2013
Běloky	142	136	145	163	165	166
Hostouň	917	930	962	1 002	1 043	1 062
Makotřasy	348	353	358	375	396	402
Dobrovíz	521	478	496	491	492	508
Hostivice	7 074	7 275	7 436	7 506	7 647	7 743
Jeneč	1 178	1 201	1 219	1 231	1 224	1 236
Kněževes	516	525	516	530	540	546
Středokluky	961	977	985	1 026	1 040	1 051
Celkem	11 657	11 875	12 117	12 324	12 547	12 714

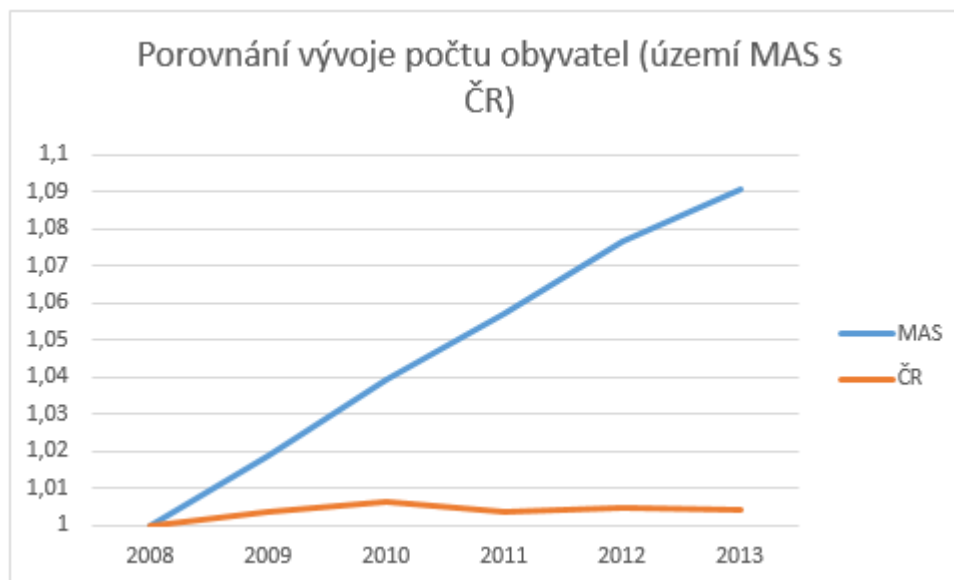
Mezi lety 2008 až 2013 zaznamenaly všechny obce velmi významný nárůst obyvatel. Jednou výjimkou je obec Dobrovíz, které skokově ubyli obyvatelé v mezi lety 2008 a 2009, ale od té doby se také počet obyvatel každoročně zvyšuje.



Obrázek 5 Vývoj počtu obyvatel na území MAS

Tento trend je jasně dokazuje, že jde o oblast, která je díky své poloze mezi Kladnem a Prahou vysoce atraktivní pro občany. Ve srovnání nárůstu počtu obyvatel s celkovým rozměrem nárůstu obyvatel ČR je jasně patrné, že území Mas rozvoje Kladenska a Prahy-západ je v tomto ohledu vysoce nadprůměrné. Skutečné zvýšení počtu obyvatel (ne jen občané s trvalým bydlištěm na území MAS) by bylo dokonce ještě markantnější. Příliv obyvatel však s sebou přináší i velké nároky na další investice

do celého regionu. Jednak jde o síťové zapojení nově vybudovaných lokalit, rozšíření dopravní obslužnosti i bohatší kulturní činnost, aby noví obyvatelé měli možnost nahlédnout do dění v obci i v regionu a splynout s komunitou „starousedlíků“. Jedině tak se dá opět rozvíjet harmonické soužití v regionu a iniciovat jeho další zlepšení.

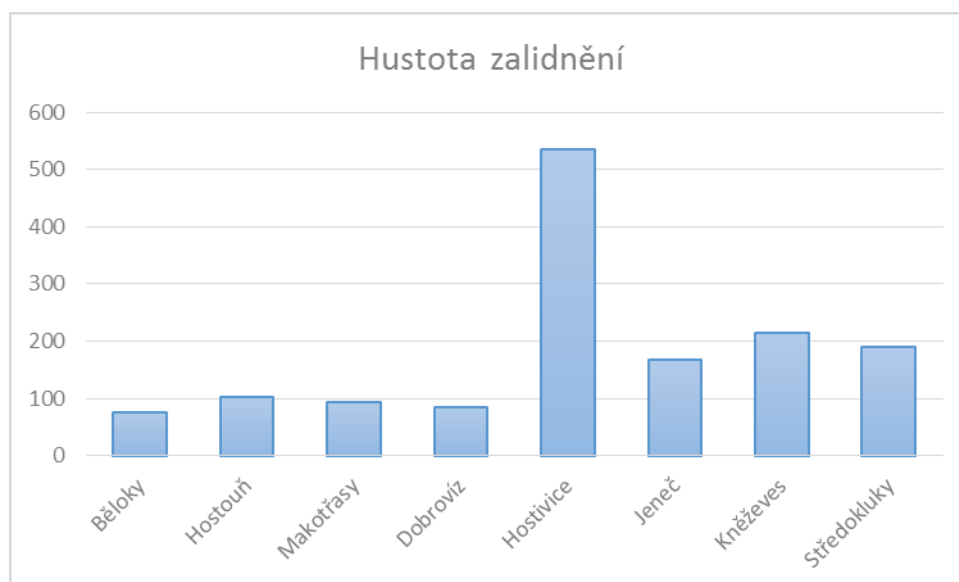


Obrázek 6 Vývoj počtu obyvatel (bazický rok 2008)

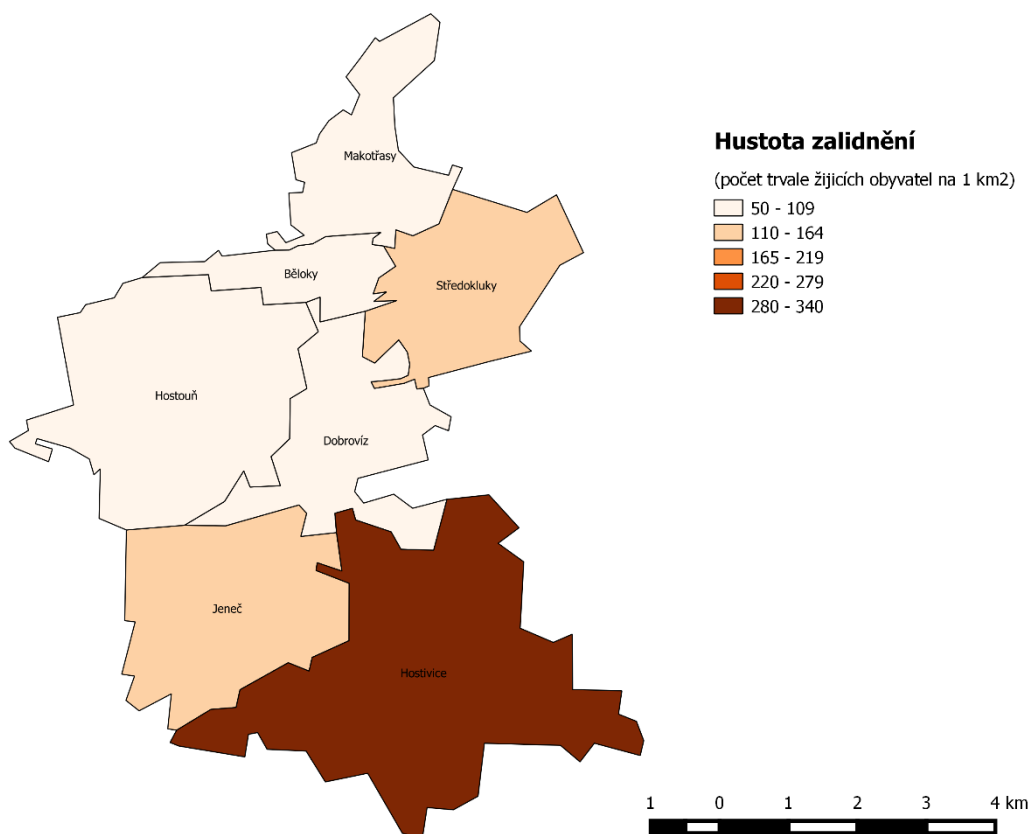
Obrázek č. 6 znázorňuje vývoj počtu obyvatel na území MAS v porovnání s vývojem počtu obyvatel v ČR k roku 2008. Na území MAS je zjevný celkově rychlejší přírůstek obyvatelstva oproti území celé ČR.

3.1.3 Hustota zalidnění

Hustotu zalidnění na území MAS znázorňuje obrázek č. 5, z které je zřetelné, že nejvyšší počet obyvatel na 1 km² je logicky v Hostivicích, největším a nejlidnatějším městě oblasti (534,5 ob/km²). V ostatních obcích není hustota obyvatelstva tak výrazná především díky venkovskému charakteru obcí oproti Hostivicím s typicky městskou zástavbou. Ostatní obce MAS dosahují hustoty zalidnění od 85 ob/km² (obec Dobrovíz) do 213 ob/ km² (obec Kněžves).



Obrázek 7 Hustota zalidnění na území MAS



Obrázek 8 Hustota zalidnění na území MAS

Na rozdíl hustoty je patrný velký skok mezi městem (Hostivice) a mezi ostatními obcemi spíše venkovského charakteru. I přesto jsme na komunitních plánováních zjistili, že se zájmy Hostivice jako spádového města celé oblasti území MAS vzácně shodují se zájmy okolních menších obcí. To se dobře projevilo v tvorbě jednotlivých priorit MAS rozvoj Kladenska a Prahy-západ, které jsou tak v zájmu celého regionu jako celku.

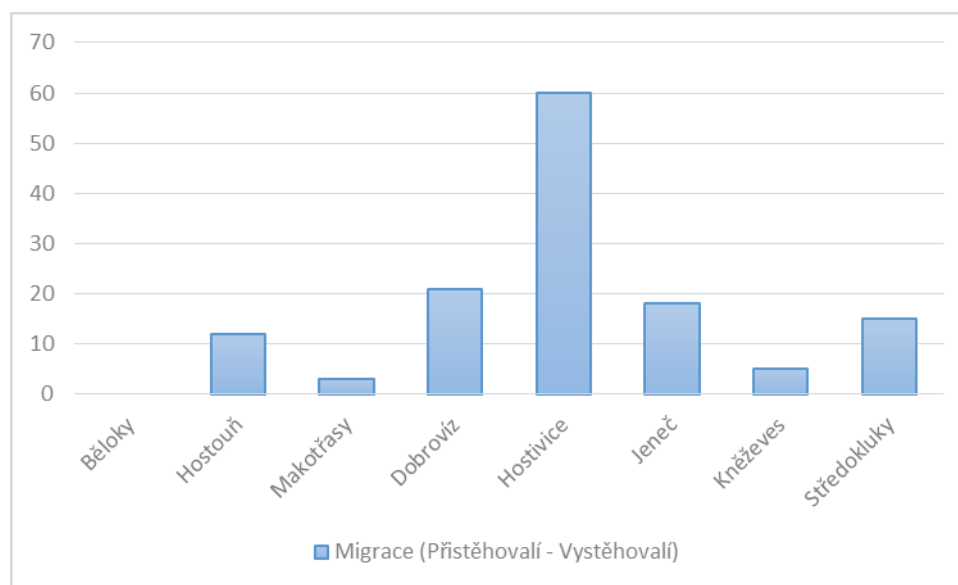
3.1.4 Migrace

Území MAS má opačnou tendenci co se týká poměru mezi přistěhovalým/vystěhovalým obyvatelstvem oproti ČR. Pro rok 2013 byl tento poměr v ČR 49% přistěhovalého obyvatelstva a 51% vystěhovalého. Na území MAS je tomu 57% přistěhovalého a 43% vystěhovalého obyvatelstva.

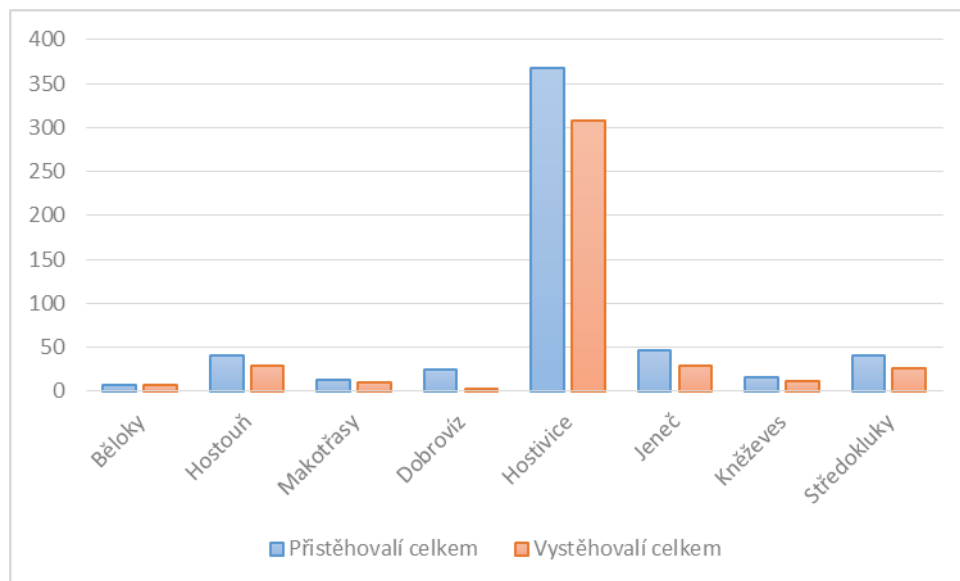
Tabulka 5 Migrace

	Přistěhovalí celkem	Vystěhovalí celkem	Migrace (I-E)
Běloky	7	7	0
Hostouň	41	29	12
Makotřasy	13	10	3
Dobrovíz	24	3	21
Hostivice	368	308	60
Jeneč	47	29	18
Kněževes	16	11	5
Středokluky	41	26	15
MAS celkem	557	423	134

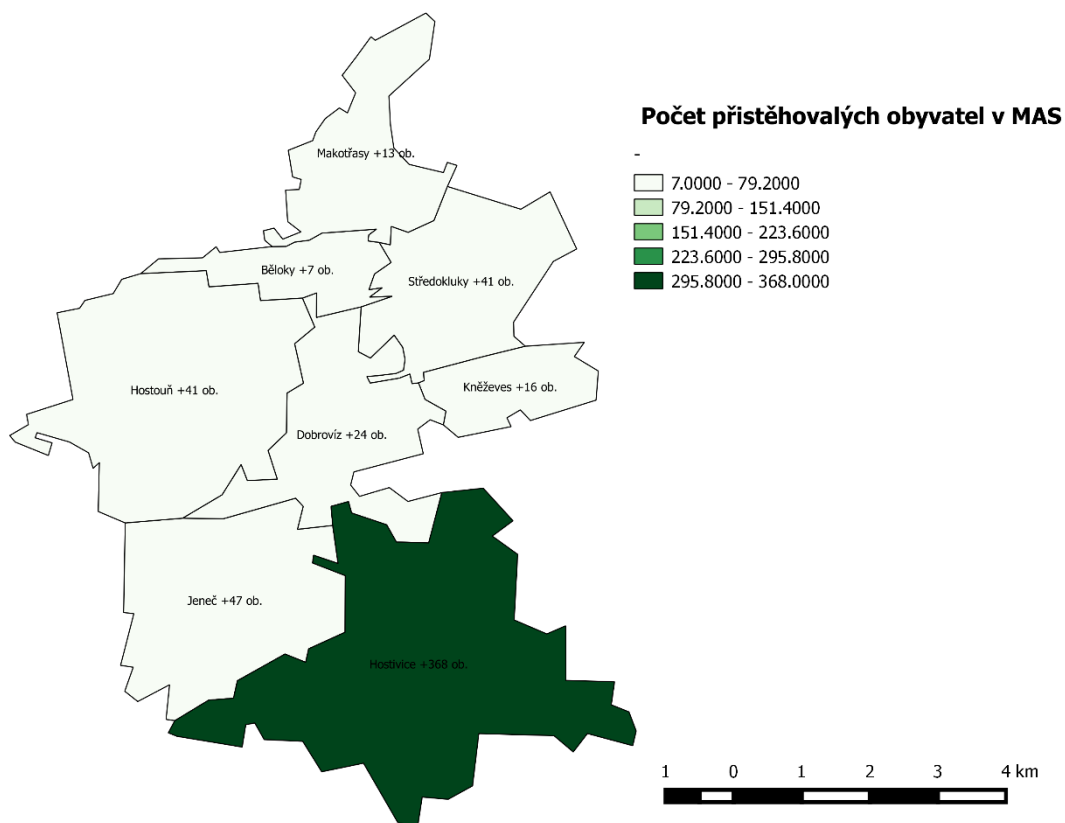
Dalším zobrazeným jevem v této analýze je počet vystěhovalých a přistěhovalých obyvatel do jednotlivých obcí regionu (obr. 9 a 10). Z obrázku č. 9 je patrné, že nejvíce lidí (368) se přistěhovalo do obce Hostivice. Obec s nejvíce vystěhovalými (308 obyvateli) v roce 2013 jsou opět Hostivice. Rozdíl mezi přistěhovalými a vystěhovalými není pouze v obci Běloky. Celkově je po sečtení přistěhovalých a vystěhovalých výrazněji kladný přírůstek v obcích Hostivice, Dobrovíz a Jeneč (60, 21, 18). Největší celkový obyvatel je v obci Krouna (22 obyvatel). Celkově ale lze říci, že z hlediska migrace osob má region stoupající tendenci. To je především patrné ve srovnání s územím ČR (viz tabulka č. 5).



Obrázek 9 Migrace na území MAS

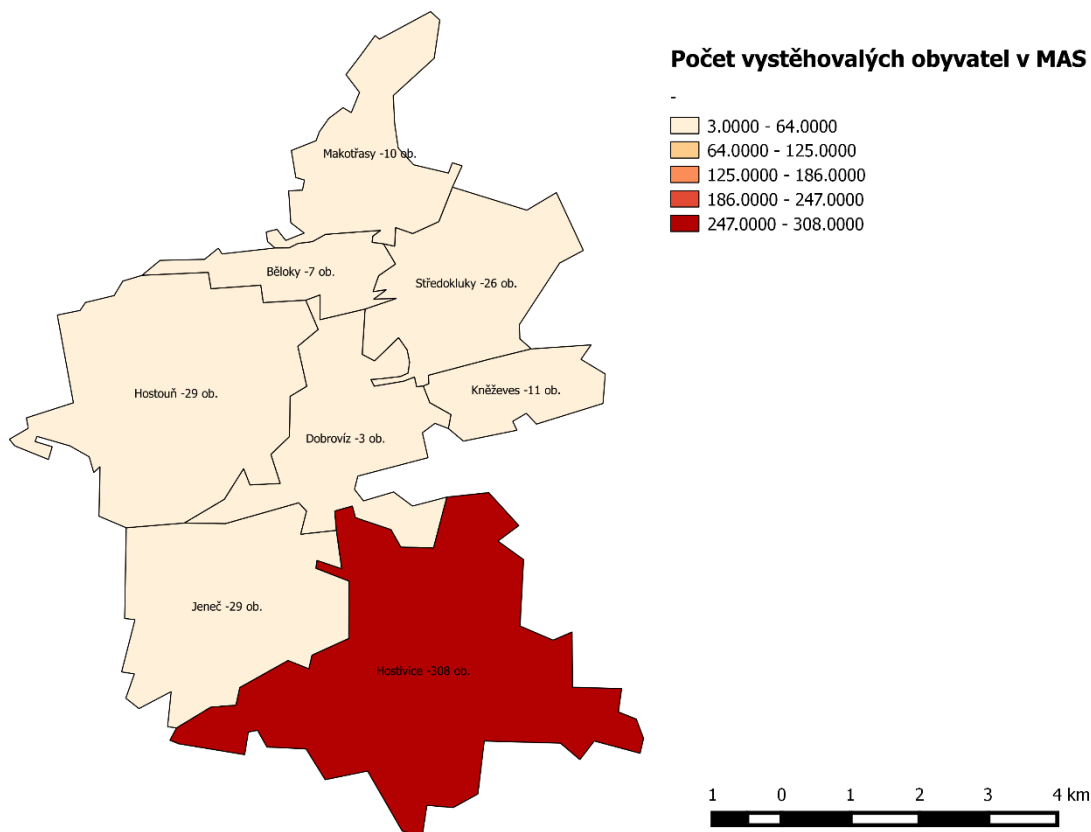


Obrázek 10 Migrace na území MAS



Obrázek 11 Počet přistěhovalých obyvatel v MAS

Jak již bylo zmíněno, v oblasti migrace převažuje na území MAS především imigrace nad emigrací. Celkově je imigrace v roce 2013 velmi významným fenoménem s 557 novými obyvateli z celkových 12 713. To je nezanedbatelné číslo. Zvláště vezmeme-li v úvahu další nepřiznanou imigraci (lidé, co nejsou trvale přihlášení) i bez nich se však jedná o téměř 4,5 % z celkového počtu obyvatel území MAS. Velmi podstatná je proto podpora kulturního dění v obcích, které umožní novým obyvatelům hladké splynutí s místní komunitou.



Obrázek 12 Počet vystěhovalých obyvatel v MAS

3.2 Technická infrastruktura

Zdroj informací pro tento oddíl je plán rozvoje vodovodů a kanalizací Středočeského kraje zpracovaný firmou Hydroprojekt CZ a.s. (červenec 2004)

Tabulka 6 Kanalizace, vodovody a ČOV

Obce	Kanalizace	Vodovod	ČOV
Běloky	ANO	ANO	NE
Makotřasy	NE	ANO	NE
Dobrovíz	DOSTAVBA	ANO	ROZŠÍŘENÍ
Hostovice	ANO	ANO	ANO
Jeneč	ANO	ANO	ANO
Hostouň	DOSTAVBA	ANO	ANO
Středokluky	ANO	ANO	ANO
Kněžves	ANO	ANO	ANO

Středokluky a Běloky

Oddílnou kanalizační sítí jsou gravitačně přiváděny odpadní vody obce Středokluky na stávající čistírnu odpadních vod Středokluky. Do budoucna (po roce 2015 napojení na Středokluky) se předpokládá, že na kanalizační síť Středokluky bude připojen kanalizační systém obce Běloky (pověřená obec Kladno).

Středokluky

Plánovaná dostavba je mezi roky 2013 až 2015.

- aktivační čistírna

Makotřasy

Výstavba kanalizace a ČOV je plánována po roce 2015.

Dobrovíz

Mezi roky 2013 až 2015 je plánována dostavba kanalizační sítě a rozšíření ČOV.

- aktivační čistírna s nitrifikací a denitrifikací

Hostivice

Způsob nakládání s kalem na ČOV na území Hostivic

- anaerobní stabilizace, odvodnění kalu a odvoz na skládku

Hostouň

Typ ČOV

- aerobní stabilizace, odvodnění na kalolisu, odvoz na skládku

Tuchoměřice a Kněževy

Oddílnou kanalizační sítí jsou gravitačně přiváděny odpadní vody obce Tuchoměřice na stávající čistírnu odpadních vod Tuchoměřice. Na kanalizační síť obce Tuchoměřice je kmenovou stokou DN 300 délky 500 m gravitačně napojena na kanalizační síť obce Kněževy.

Tabulka 7 Vybavenost obcí a informační sítě

Obce	Veřejné osvětlení	Signál sítě o2	Signál T-mobile	Signál Vodafone	Připojení k vysokorychlostnímu internetu
Běloky	ANO	ANO	ANO	ANO	ANO - špatný
Makotřasy	ANO	ANO	ANO	ANO	ANO
Dobrovíz	ANO	ANO	ANO	ANO	ANO
Hostivice	ANO	ANO	ANO	ANO	ANO
Jeneč	ANO	ANO	ANO	ANO	ANO
Hostouň	ANO	ANO	ANO	ANO	ANO
Středokluky	ANO	ANO	ANO	ANO	ANO
Kněževy	ANO	ANO	ANO	ANO	ANO

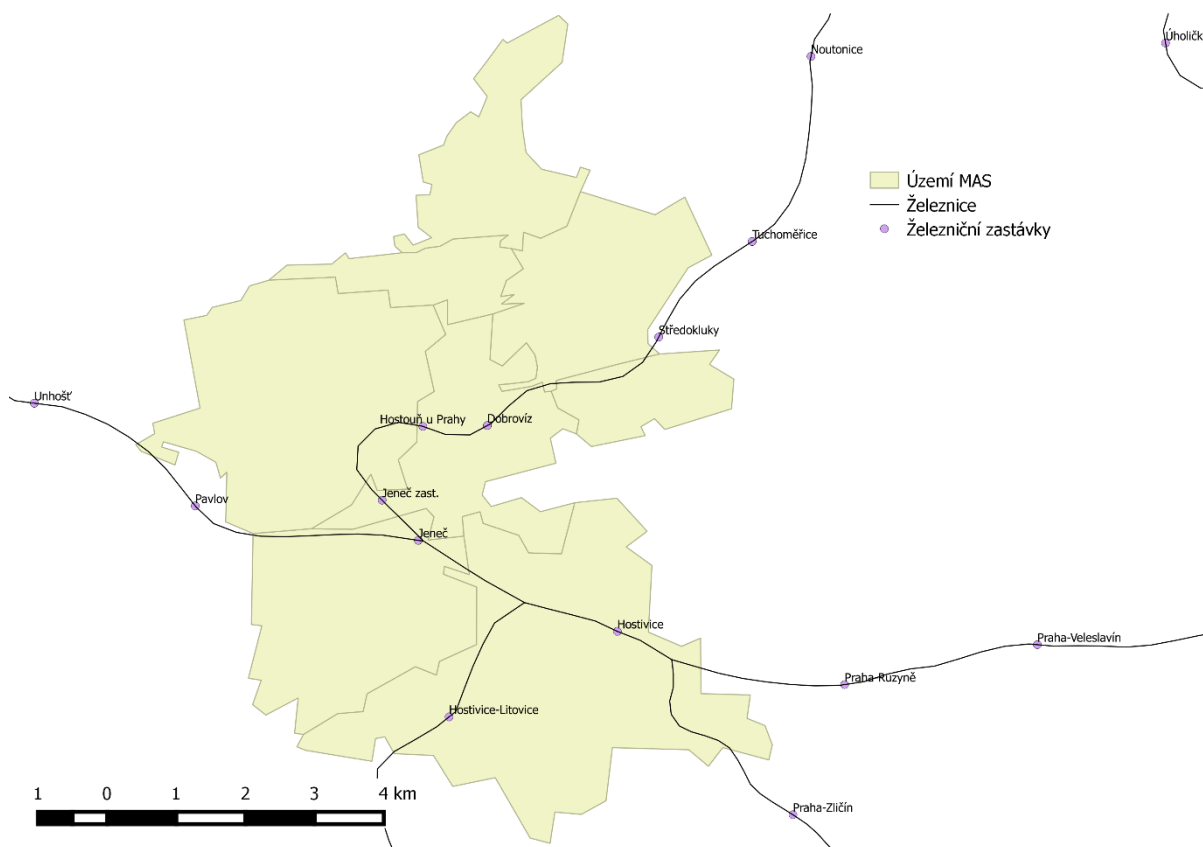
Pokud jde o technickou infrastrukturu, jsou obce poměrně dobře napojeny na páteřní rozvodné sítě. Do všech obcí je zapojen plyn, mají napojení na vodovod i kanalizaci. V některých obcích je však třeba dobudovat kanalizaci a napojení nebo výstavbu vlastní čističky odpadních vod. Palčivá je tato situace zejména v obcích Běloky a Makotřasy. Celkově je však třeba zlepšit napojení na kanalizaci ve všech obcích, protože výskyt septiků a průsaků do půdy může ohrožovat kvalitu povrchové a podzemní vody, což je problém zejména v okolí Zákolanského potoka, který je evropsky významnou přírodní lokalitou kvůli výskytu raka kamenáče, který je velice citlivý na kvalitu vody. Stav napojení na kanalizaci a další sítě je popsán v tabulce níže.

Velmi silnou stránkou území MAS je síla signálu mobilních sítí nebo napojení k vysokorychlostnímu internetu. V některých obcích se však uvažuje o rozšíření dostupnosti kabelové televize a dalších internetových poskytovatelů.

3.3 Doprava

3.3.1 Vlaková doprava

Obrázek 17 ilustruje lokalizaci železnic, silnic první, druhé a třetí třídy, které jsou v legendě označeny jako ostatní.



Obrázek 13 Železnice na území MAS

Pokud se podíváme na železniční spojení v oblasti, vidíme, že některé obce jsou spojené železničním spojením na Prahu velmi dobře. Zejména Hostivice a Jeneč. Ty totiž leží na trase Praha – Kladno, kde je spojení relativně plynulé a frekventované. Další vlakové spojení na území MAS je propojením mezi Prahou a Slaným. Tam je však frekvence spojů o poznání méně frekventované. Prakticky jediným vlakem, který tudy jezdí a stává v obcích, jako je Hostouň či Dobrovíz je osobní vlak Cyklohráček Českých drah. Jak napovídá jeho název, je to spojení vhodné spíše pro cykloturisty než pro místní obyvatele. Frekvence spojů není dostatečná, aby se lidé mohli spolehnout na vlak jako primární prostředek dopravy do práce v Praze. Dalším limitujícím faktorem využívání vlaku je vzdálenost vlakových zastávek od samotných vesnic. To je mnohdy i několik kilometrů. Markantní je to zejména v Hostouni. Problém vzdálenosti vesnic od železničních zastávek částečně řeší v Hostivici otevření nových železničních zastávek „Hostivice – Sadová“ a „Hostivice - U hřbitova“ od 1. září 2014 na trati Praha – Hostivice – Rudná.

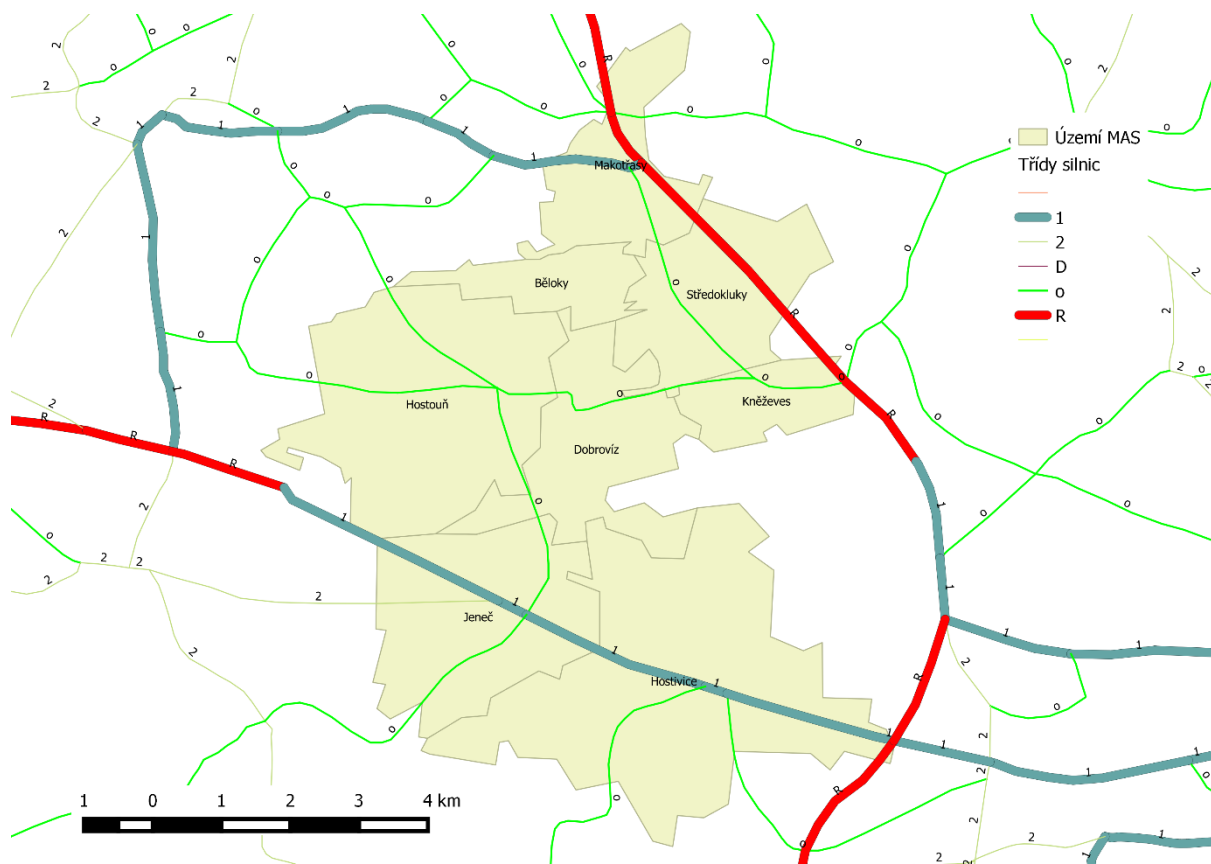
V minulosti se uvažovalo o stavbě rychlodráhy mezi Prahou a Kladnem, nebo modernizaci současné trati Praha – Kladno. Veškeré přípravy jsou však v poslední době na mrtvém bodě. Na stránkách, které založili oficiální partneři tohoto projektu (<http://www.praha-kladno.cz>) je poslední aktuální informace o stavu tohoto projektu tato:

„STAV PROJEKTU BŘEZEN 2010

8. 3. 2010 | Na přípravě záměru se stále pracuje, ale vzhledem k dopadům finanční krize se špatně odhaduje načasování realizace projektu. Dokončeno je kladné projednání se správci inženýrských sítí, zbývá dořešit podrobnosti požárně-bezpečnostního řešení stavby v souvislosti s průchodem trasy parkem Stromovka. Poté bude možno zahájit územní řízení. Územní rozhodnutí je potřebné pro pokračování další přípravy. Současně probíhá příprava souvisejících záměrů. Územní rozhodnutí je již vydáno na úpravu objízdné trasy přes Prahu Zličín na Smíchov a projednává se dokumentace pro územní rozhodnutí na rekonstrukci Negrelliho viaduktu.“

Kvalitní vlakové spojení s Prahou a Kladnem by bylo pro území celé MAS velkým přínosem a jednoznačně by zkvalitnilo život místních obyvatel, pro které je doprava do těchto měst často každodenní rutinou.

3.3.2 Silniční doprava



Obrázek 14 Třídy silnic na území MAS

3.3.3 Autobusová doprava

Autobusová doprava je nejdůležitější hromadnou dopravou na území Mas z hlediska četnosti spojů i dostupnosti dopravy ze všech obcí. Autobusové spojení zajišťují příměstské linky pražské hromadné dopravy a regionální linky ČSAD Kladno. I přesto je však spojení v některých obcích a zvláště některých dnech (víkendy) podle názoru občanů nedostatečné. Nejčastější příměstské linky na území MAS jsou linky číslo 306, 319, 336, 347 a 607. Ty představují přímé spojení s Hlavním městem Praha. Linky ČSAD zajišťují napojení na Prahu, Kladno i další obce jako Unhošť nebo Buštěhrad. Všechny obce mají na svém katastrálním území minimálně jednu zastávku s výjimkou obce Makotřasy, která má však zajištěnou autobusovou dopravu na blízké zastávce v katastrálním území obce Středokluky.

3.4 Vybavenost obcí

V oblasti sociálních služeb není vybavenost na území MAS příliš velká. Je to ale i tím, že se většinou jedná o menší obce, v jejichž finančních možnostech není na provoz nebo přispívání na provoz LDN, domovů pro seniory a dalších zařízení. Minimálně podpora neziskového sektoru v této oblasti se proto nabízí. Jedině v Hostivici se nachází denní stacionář a soukromý domov pro seniory. Ten si však

mnozí staří lidé nemohou dovlít. Široká nabídka takovýchto institucí je však v Praze a jsou i na Kladně nebo v Rudné u Prahy.

Tabulka 8 Sociální služby

Zařízení poskytující sociální služby na území MAS rozvoj Kladenska a Prahy západ			
Obec	Adresa	Zařízení	Služby
Hostivice	Litovická 476, Hostivice, 253 01	Domov pro seniory Fort Roxy - soukromý	Denní stacionář, Krátkodobé i dlouhodobé pobyty pro seniory
Hostivice	Pelzova 1700, Hostivice, 253 01	Pečovatelská služba města Hostivice	Denní péče o seniory Pondělí - Pátek 8:00 - 15:30
Další nejbližší zařízení v Rudné, Kladnu nebo Praze			

Tabulka 9 Zdravotnictví na území MAS

Zdravotnická zařízení na území MAS rozvoj Kladenska a Prahy-západ		
obec	adresa	typ lékaře
Jeneč	Lidická 210, Jeneč 252 61	2x Praktický lékař, Dětský lékař, Endokrinologie
Kněžves	Na Hlavní silnici 155, Kněžves 252 68	Praktický lékař, Gynekologie, Dětský, lékař, Zubní lékař,
Hostouň	Jenečská 47, Hostouň, 273 53	Praktický lékař, Gynekologie
Dobrovíz	Na Maninách 97, Dobrovíz, 252 61	Ortopedie
Hostivice	Československé armády 827, Hostivice 253 01	Odběrová místnost, praktický lékař
Hostivice	Československé armády 164, Hostivice 253 01	Interna, Revmatologie, lékárna
Hostivice	Československé armády 1600, Hostivice 253 01	Dermatologická ambulance, Neurologie, Oční lékař (Oftalmologie)
Hostivice	Československé armády 17, Hostivice 253 01	Lékárna
Hostivice	Pelzova 1700, Hostivice 253 01	Psychiatrie, Rehabilitace, Interna
Hostivice	Pelzova 1701, Hostivice 253 01	Záchranná služba
Hostivice	Husovo náměstí 6, Hostivice 253 01	Diabetologie, Endokrinologie, Interna, Kardiologie, Praktický lékař
Hostivice	Letní 1548, Hostivice 253 01	Diabetologie, Endokrinologie, Interna, Kardiologie, Praktický lékař
Hostivice	Prostřední 791, Hostivice 253 01	Stomatologie, Gynekologie, Dětský lékař
Hostivice	Prostřední 171, Hostivice 253 01	Stomatologie
Hostivice	Husovo náměstí 193, Hostivice 253 01	Klinická hematologie

Jednou z velmi silných stránek obcí je dostupnost lékařů. V mnoha obcích jsou praktičtí dětské lékaři. Spíše než dostupnost lékařské péče, trápí obce i občany zejména technický stav některých zdravotnických středisek.

V tabulce níže vidíte tabulku vybavenosti jednotlivých obcí. Tabulka sama již však opět neříká, v jakém stavu se nacházejí jednotlivá zařízení. I v tomto ohledu jsou potřebné nemalé investice do rozšíření kvality služeb poskytovaných občanům a to jak ze soukromé, obecní i neziskové sféry.

Tabulka 10 Přehled občanské vybavenosti a základních služeb obyvatelům v obcích MAS

Obec	Potraviný	Pošta (pobočka)	Autoservis	Kostel, farnost	Knihovny ⁴	Sběrný dvůr ⁵	Hřbitovy a pohřebiště
Běloky	NE	NE	NE	NE	NE	NE	NE
Makotřasy	NE	NE	ANO	NE	ANO	NE	NE
Dobrovíz	ANO	NE	ANO	NE	ANO	NE	ANO
Hostivice	ANO	ANO	ANO	ANO	ANO	ANO	ANO
Jeneč	ANO	ANO	ANO	NE	ANO	NE	NE
Hostouň	ANO	NE	ANO	ANO	ANO	NE	ANO
Středokluky	ANO	ANO	ANO	ANO	NE	NE	NE
Kněževes	ANO	NE	ANO	NE	ANO	NE	ANO

Zdroj: www.sluzby.cz, www.postaonline.cz, 4. www.svkkl.cz, 5. www.firmy.cz

3.5 Bydlení

Nejvíce obydlených domů je logicky Hostivici, která má na území MAS nejvíce obyvatel. Právě na zvyšujícím se počtu obyvatel obcí můžeme krásně sledovat podíl bytových domů na celkovém počtu obydlených domů. Čím větší obec co do počtu obyvatel, tím více bytových domů, a naopak u menších obcí v drtivé většině převažuje typ rodinného domu.

Tabulka 11 Domovní fond na území MAS (ČSÚ 2011)

Obce	Obydlené domy	Obydlené byty	Hospodařící domácnosti
Běloky	54	62	71
Hostouň	329	383	417
Makotřasy	113	135	147
Dobrovíz	174	194	214
Hostivice	1 835	2 981	3 275
Jeneč	358	458	507
Kněževes	165	206	228
Středokluky	292	383	414

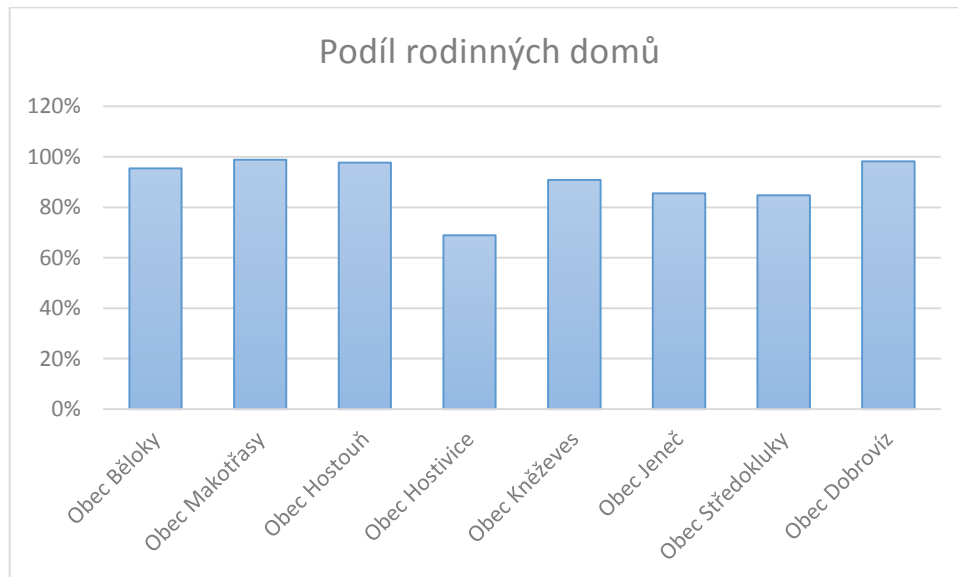
Nejmenší podíl rodinných domů je v Hostivici (69 %). Toto číslo se však vztahuje k celkovému počtu domů. Pokud bychom vzali do úvahy, kolik lidí, žije v jednotlivých bytech a domech, bydlení v bytových domech by mělo ještě větší váhu. To je dáno tím, že Hostivice je město těsně sousedící s

územím Prahy a tudíž je to obrovský zájem o bydlení v dostupnosti hlavního města. Na rozdíl od ostatních obcí se tu ale krom rodinných domů staví i bytové domy.

Tabulka 12 Domovní fond v MAS -detailnější údaje (ČSÚ 2011)

Obce	Domy celkem	Počet domů		Podíl		Počet osob		podíl
		RD	BD	RD	BD	celkem	z toho v rodinných domech	RD
Běloky	63	61	1	98%	2%	177	169	95%
Makotřasy	132	130	1	99%	1%	370	366	99%
Hostouň	388	383	3	99%	1%	1 025	1 001	98%
Hostivice	2 049	1 884	128	94%	6%	8 158	5 625	69%
Kněževés	188	176	7	96%	4%	572	520	91%
Jeneč	401	371	21	95%	5%	1 265	1 082	86%
Středokluky	333	315	13	96%	4%	1 068	905	85%
Dobrovíz	207	203	3	99%	1%	545	535	98%
Celkem	3 761	3 523	177	95%	5%	13 180	10 203	77%

Nezanedbatelný je i počet neobydlených domů v podílu k celkovému počtu domů. Tento podíl se pohybuje mezi 10 a 15 %. Většinou se však nejedná o opuštěné a zchátralé domy, ale naopak domy, které čekají na svého kupce. O bydlení na území MAS je totiž velký zájem a stoupající cena stavebních pozemků je i jedním z limitních faktorů pro další rozvoj v oblasti.

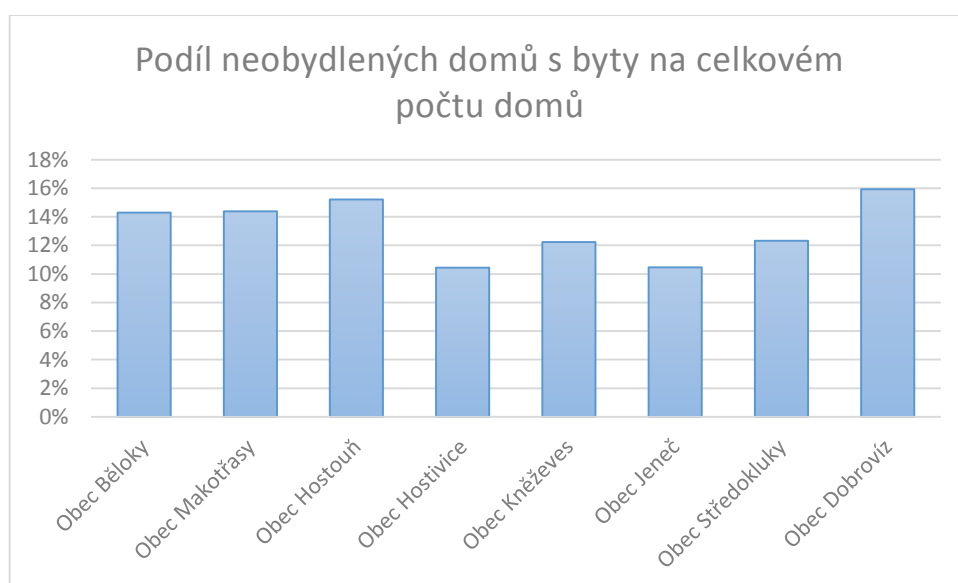


Obrázek 15 Podíl rodinných domů na území MAS (ČSÚ 2011)

Velký zájem o bydlení na území MMAS je dobře dokumentován na vývoji v čase v počtu nových výstaveb a rekonstrukcí v průběhu desetiletých intervalů. Tento vývoj se ještě dále akceleruje a rozhodně se nedá očekávat ústup z tohoto trendu. Překotná výstavba s sebou nese i mnohá rizika pro životní prostředí a další oblasti lidského života.

Tabulka 13 Neobydlené domy s byty (ČSÚ 2011)

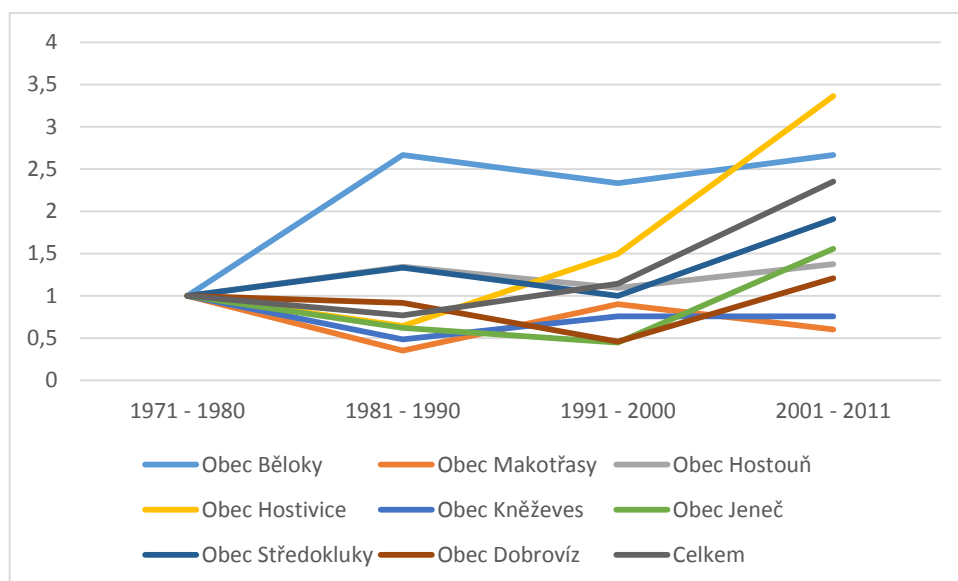
Obce	Neobydlené domy s byty	z toho		podíl	
		RD	BD	RD	BD
Běloky	9	9	-	100%	0%
Makotřasy	19	18	-	100%	0%
Hostouň	59	57	-	100%	0%
Hostivice	214	199	7	97%	3%
Kněževes	23	21	1	95%	5%
Jeneč	42	38	2	95%	5%
Středokluky	41	40	-	100%	0%
Dobrovíz	33	31	2	94%	6%
Celkem	440	413	12	97%	3%



Obrázek 16 Podíl neobydlených domů s byty na celkovém počtu domů (ČSÚ 2011)

Tabulka 14 Obydlené domy - období výstavby nebo rekonstrukce (ČZÚ 2011)

Obce	Obydlené domy - období výstavby nebo rekonstrukce					
	1919 a dříve	1920 - 1970	1971 - 1980	1981 - 1990	1991 - 2000	2001 - 2011
Běloky	8	18	3	8	7	8
Makotřasy	23	30	20	7	18	12
Hostouň	62	108	32	43	35	44
Hostivice	97	447	187	120	280	629
Kněževes	21	54	29	14	22	22
Jeneč	44	144	45	28	20	70
Středokluky	43	67	33	44	33	63
Dobrovíz	32	53	24	22	11	29
Celkem	330	921	373	286	426	877



Obrázek 17 Vývoj počtu rekonstrukcí a výstavby na území MAS – bazické období 1971-1980

V tabulce níže je vidět, kolik domů v obcích je připojeno k jednotlivým sítím. Investice v této oblasti budou ještě velmi potřebné. Zejména v obcích jako Makotřasy, Běloky a Hostouň.

Tabulka 15 Připojení domů na rozvodné sítě (ČSÚ 2011)

Obce	Domy celkem	z počtu domů technické vybavení domů:				poměr k celkovému počtu domů			
		připoj na kanalizační síť	vodovod	plyn	ústřední topení	připoj na kanalizační síť	vodovod	plyn	ústřední topení
Běloky	63	14	46	39	49	22%	73%	62%	78%
Makotřasy	132	30	101	93	103	23%	77%	70%	78%
Hostouň	388	283	301	182	274	73%	78%	47%	71%
Hostivice	2049	1743	1661	1425	1586	85%	81%	70%	77%
Kněževy	188	152	152	114	144	81%	81%	61%	77%
Jeneč	401	287	316	272	315	72%	79%	68%	79%
Středokluky	333	249	262	220	255	75%	79%	66%	77%
Dobrovíz	207	146	163	103	148	71%	79%	50%	71%
Celkem	3761	2904	3002	2448	2874	77%	80%	65%	76%

3.6 Životní prostředí

Životní prostředí na území MAS je ovlivněno zejména dvěma faktory. Existencí rychlostních silnic, které křížují území MAS a provozem Letiště Václava Havla v těsné blízkosti území MAS. To má za následek vysokou hlučnost a vysokou míru znečištění ovzduší. Ta se projevuje o to více, že v oblasti je prakticky absolutní nedostatek zeleně a lesních ploch, které by dokázaly zachytit polétavý prach nebo absorbovat hluk.

3.6.1 Maloplošná chráněná území

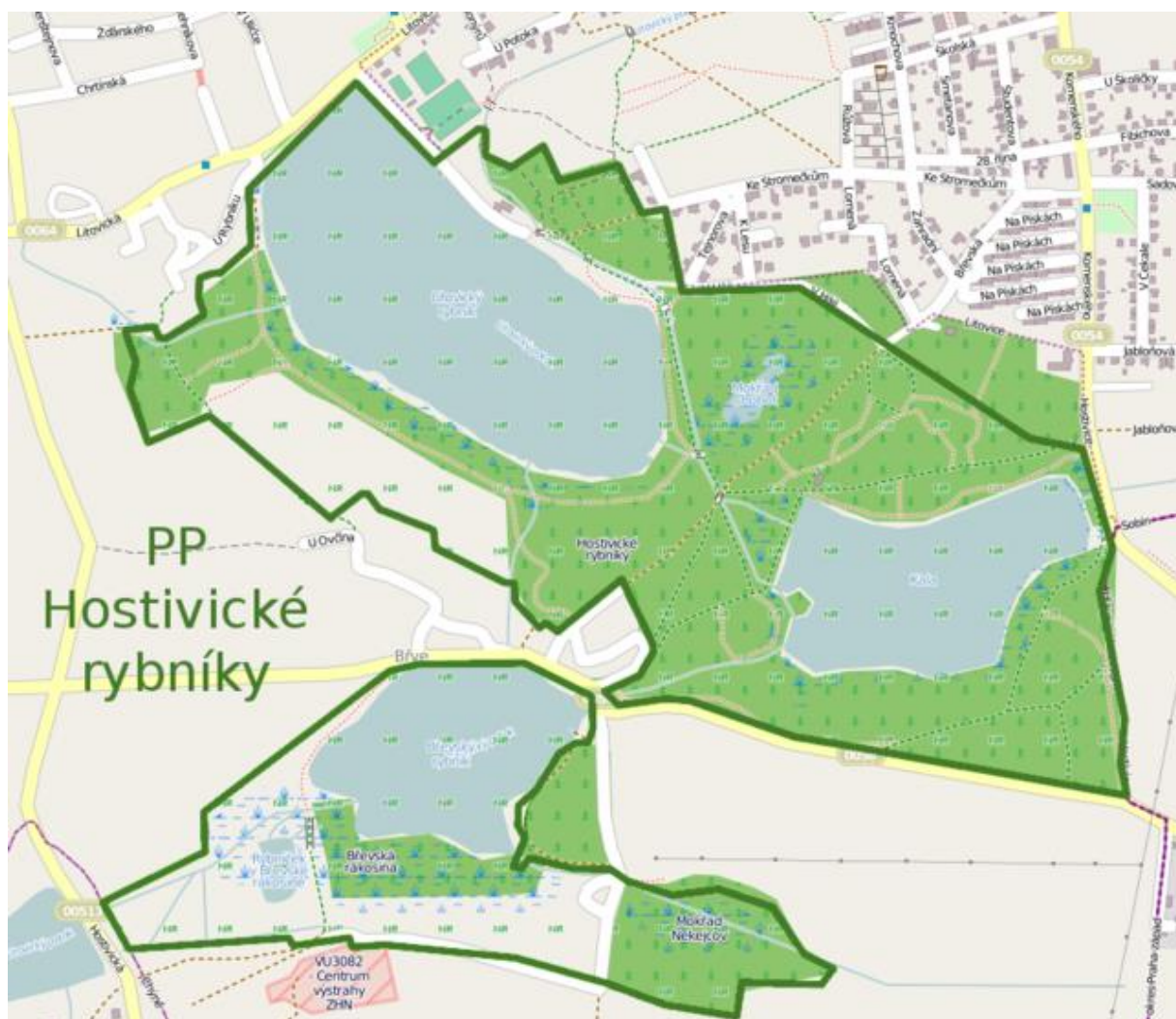
Nejvýznamnější lokalitou z hlediska životního prostředí jsou na území MAS Hostivické rybníky, které jsou zároveň i maloplošným chráněným územím a Zákolanský potok, který je přírodní lokalitou evropského významu. Na obou těchto územích se vyskytují vzácné druhy živočichů i rostlinstva. Na území Mas je i několik významných stromů.

Hostivické rybníky

„Hostivické rybníky jsou přírodní památka nacházející se za západním okrajem Prahy, přibližně 4 km od Zličína, v katastrech obcí Hostivice, Břve a Litovice. Toto maloplošné chráněné území bylo zřízeno 14. října 1996 Okresním úřadem Praha-západ k ochraně přírodních společenstev hostivické rybníční soustavy, která zahrnuje rybníky Břevský, Kalý a Litovický. Na přiléhající mokřady a lesy jsou vázány vzácné a ohrožené druhy rostlin a živočichů. Za vlády Rudolfa II. sloužila oblast rybníků jako zdroj užitkové vody pro Pražský hrad.

*V roce 1972 zde byla objevena kalichovka půvabná (*Haasiella venustissima*), která tehdy rostla jen na dvou lokalitách v ČSSR. V okolí rákosin dodnes vytrvaly ostřice trsnatá (*Carex cespitosa*), rdesno hadí kořen (*Bistorta maior*) a krvavec toten (*Sanquisorba officinalis*). V minulosti se zde vyskytoval i prstnatec májový nebo topol černý, dnes už je tu ale nenajdeme.*

*Tato lokalita je díky střídání vodních ploch s lesem a rákosinami velmi atraktivní pro ptactvo. Vyskytuje se zde zhruba 30 zvláště chráněných druhů. Pravidelně zde hnízdí potápka roháč (*Podiceps cristatus*), potápka černokrká (*Podiceps nigricollis*) a potápka malá (*Podiceps ruficollis*), což jsou druhy ohrožené. Zajímavý je výskyt netopýrů – v posledních letech zde bylo prokázáno 10 druhů. Nad Litovickým rybníkem tak loví např. netopýr vodní (*Myotis daubentonii*) a netopýr ušatý (*Plecotus auritus*).“*



Obrázek 18 Hostivické rybníky

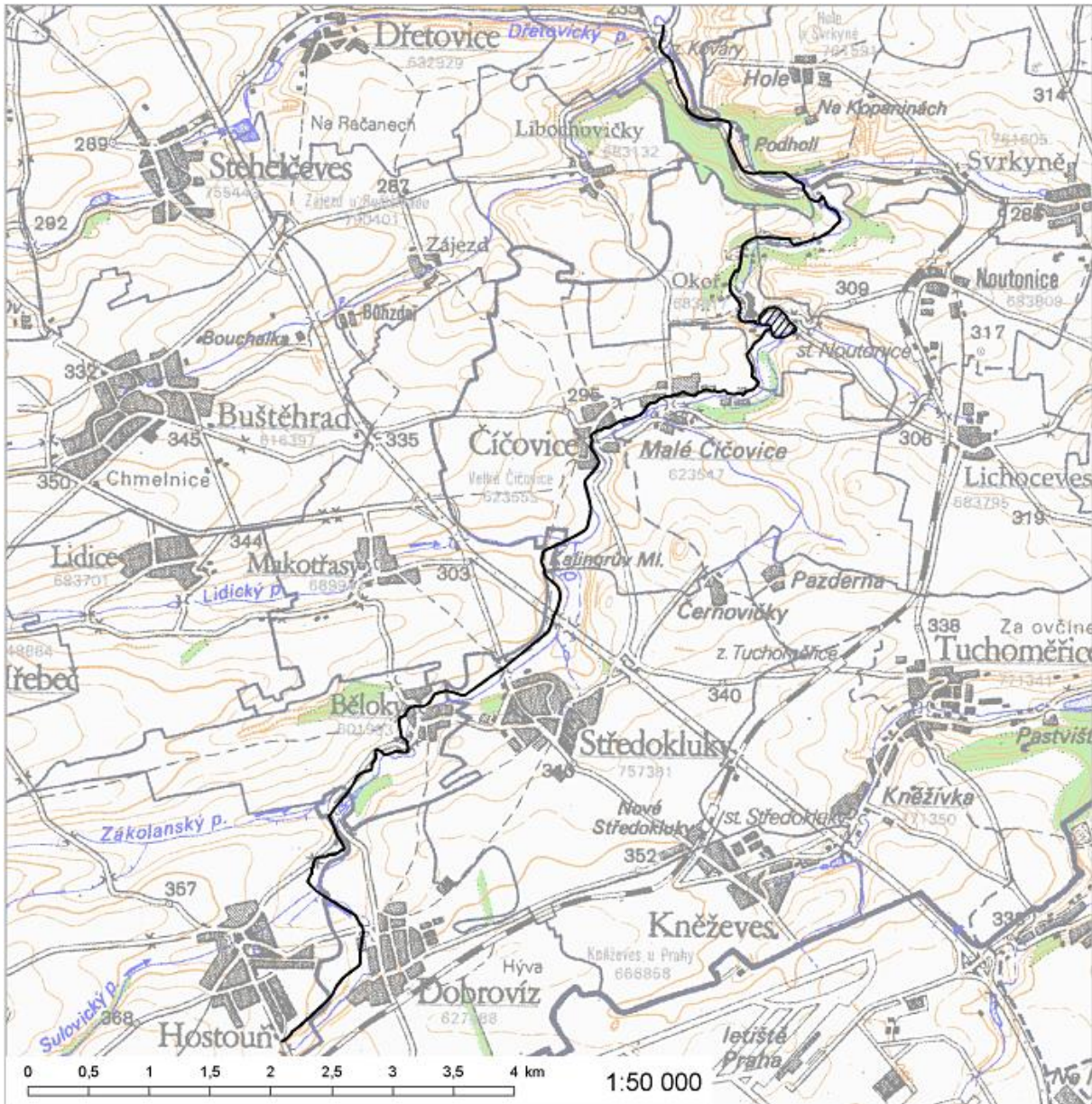
Zdroj: http://cs.wikipedia.org/wiki/Hostivick%C3%A9_rybn%C3%ADky#mediaviewer/Soubor:Hostivick%C3%A9_rybn%C3%ADky_-_mapa.png

3.6.2 Evropsky významné lokality (EVL) na území

Zákolanský potok

*„Zákolanský potok patří do kategorie Evropsky významných lokalit a je tím pádem přírodní památkou a to kvůli výskytu raka kamenáče (*Austropotamobius torrentium*). Rak kamenáč je jeden z našich původních raků. Obývá především chladné a čisté vody horních úseků toků, jež mají kamenité či štěrkové dno, kde se ukrývá pod kameny a v jesyňkách. Je velice citlivý na čistotu vody.*

Zákolanský potok protéká obcemi Běloky, Dobrovíz, Hole u Svrkyně, Hostouň u Prahy, Kováry, Makotřasy, Malé Čičovice, Noutonice, Okoř, Středokluky, Svrkyně, Velké Čičovice.“



Obrázek 19 Zákolanský potok

3.6.3 Památné stromy

Název	Umístění	Druh	Poznámka
Jasan v Hostouni	Hostouň	jasan ztepilý	Prohlášen za památný od roku 1995
Jasan v Hostouni 2	Hostouň	jasan ztepilý	Prohlášen za památný od roku 1995
Hostivická lípa	Hostivice	Lípa malolistá	V Jiráskově ulici u čp. 129 před nádražím.
Lípy v Hostivicích	Hostivice	Lípa malolistá	Dvě památné lípy na Husově náměstí, po stranách schodiště ke kostelu.

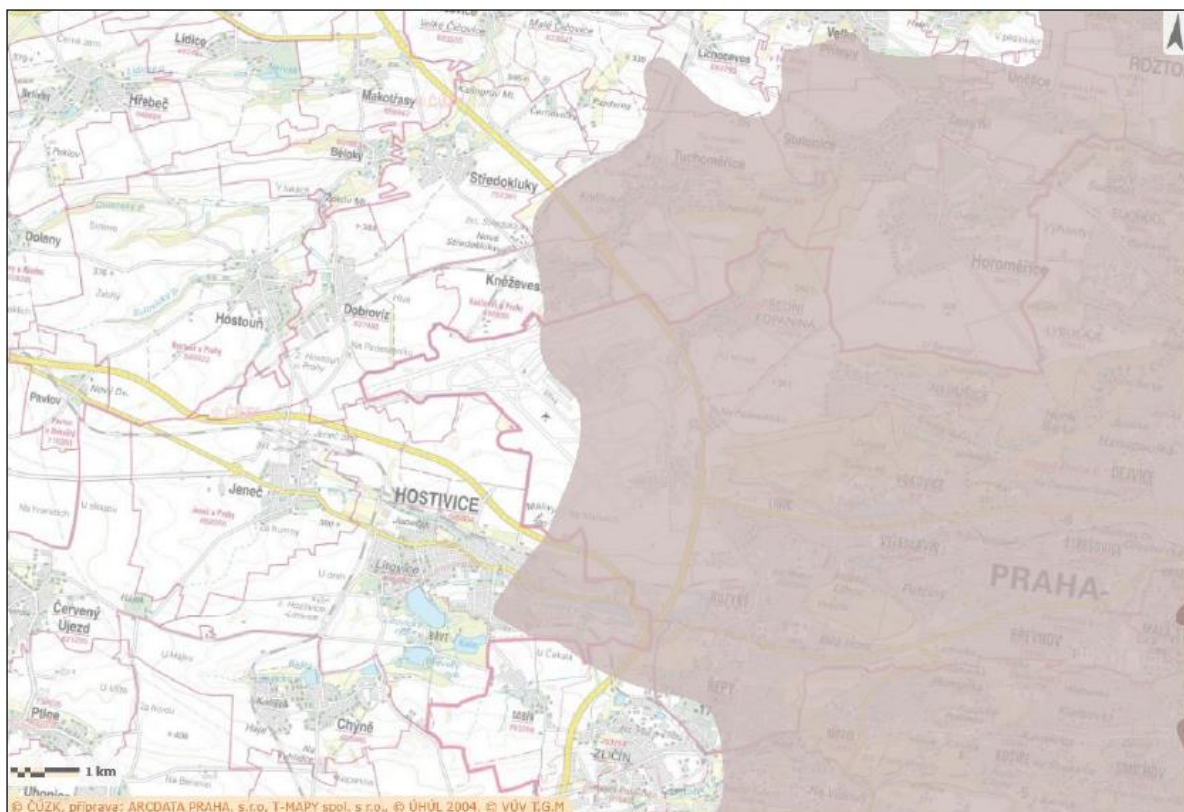
Jasany v Hostouni

„Jasan v Hostouni a Jasan v Hostouni 2 jsou památné stromy v obci Hostouň, okres Kladno.

*Přibližně 165leté jasany ztepilé (*Fraxinus excelsior*) rostou na severním svahu v nadmořské výšce 340 m, mezi zástavbou při severovýchodním okraji obce. Třebaže jsou oba stromy od sebe vzdáleny necelých 60 metrů, netvoří jeden pohledový a ani ochranný celek; památným stromem je prohlášen každý zvlášť (i když souběžně, od roku 1995).“*

3.6.4 Pásma ohrožené imisemi

Území s obdobnou dynamikou zhoršování zdravotního stavu lesních porostů charakterizované stupněm poškození těchto porostů imisemi se zařazuje do pásma ohrožení lesních porostů imisemi. Část území MAS se nachází v oblasti zařazené do skupiny C (Kněževes, Hostivice). Do pásma ohrožení C se zařadí lesní pozemky s porosty s imisním zatížením, kde poškození dospělého smrkového porostu se zvýší průměrně o 1 stupeň během 11 až 15 let.



Obrázek 20 Mapa území ohrožení imisemi (<http://mapy.nature.cz/>)

Katastrální území obcí Kněžvese a Hostivice do pásma ohrožených imisemi, což je zejména kvůli absenci zeleně významný problém a může to mít negativní vliv i na zdraví lidí v regionu. Tento problém však souvisí zejména se zhoršenou kvalitou ovzduší nad Prahou, vysokou automobilovou i kamionovou dopravou a velkým počtem ekonomických subjektů, které dopravu do regionu dále lákají. Nejlepší cestou na zlepšení tohoto stavu je výsadba zeleně a pečlivá podpora drobných ekonomických subjektů, jejichž provoz nebude životní prostředí dále zatěžovat.

3.6.5 Komunální odpad

V tabulce níže jsou k nalezení informace o oprávněných osobách, kterým byl Krajským úřadem Středočeského kraje udělen souhlas k provozování zařízení (včetně mobilních) k využívání, odstraňování, sběru nebo výkupu odpadů dle § 14 odst. 1 zákona č. 185/2001 Sb., o odpadech. Jsou zobrazeny informace pouze z platných souhlasů, včetně seznamu povolených odpadů.

Tabulka 16 Seznam provozoven na území MAS

Obec	Provozovatel	Ulice	Typ zařízení
Hostivice	B & P spol. s r.o.zprostředkovatelská a stavební firma	parc.č.278/3, 278/4 k.ú. Litovice	Stacionární
Hostivice	B & P spol. s r.o.zprostředkovatelská a stavební firma	Recyklační středisko Hájek	Mobilní
Hostivice	B & P spol. s r.o.zprostředkovatelská a stavební firma	areál palpostů Hájek	Stacionární
Hostivice	Kovové odpady s.r.o.	Družstevní 951,p.č. 82/1	Stacionární
Hostivice	Kovové odpady s.r.o.	p.p.č.1181/1	Stacionární
Hostivice	PREX a.s.	Čsl. armády 16	Stacionární
Hostivice	Recycling - kovové odpady a.s.	Litovice	Stacionární
Hostivice	Recycling Doubek Hostivice s.r.o.	Družstevní 951	Mobilní
Hostivice	T.O.P. UMWELT, spol. s r.o.	poz.č. 278/4 k.ú. Litovice	Mobilní
Hostivice	T.O.P. UMWELT, spol. s r.o.	Centrum pro odpady k.ú. Litovice	Stacionární
Hostivice	T.O.P. UMWELT, spol. s r.o.	Sklad nebezpečných odpadů, k.ú. Litovice	Stacionární
Hostivice	Technické služby Hostivice	Jiráskova 100	Mobilní
Jeneč	H. Z. C. J. a.s.	p.p.č.1216/2,1233/3,1234,1235,1236/1-2 k.ú.Čečelice	Stacionární
Jeneč	Libor Rajtora	k.ú. Jeneč u Prahy	Stacionární
Středokluky	Tyrex Recycling s.r.o.	Nové Středokluky 158	Stacionární

Zdroj: <http://odpady.kr-stredocesky.cz/websouhlasyl>

Odpadové hospodářství na území MAS má ještě značné rezervy. Ne všude mají obyvatelé možnost třídít odpad a velkým problémem je zejména nakládání s bioodpady. Zejména u nových rodinných domů se množí místa, kam lidé svévolně a nekontrolovaně odkládají bioodpad, zejména tlející trávu ze zahrádek. Tento jev je potřeba vyřešit jednak zapojení obcí a dalších aktérů do řešení tohoto problému a jednak a rozšířenou osvětou v této oblasti.

3.6.6 Ochrana ovzduší

Jak již bylo zmíněno výše, kvalita ovzduší je jedním z nejpálčivějších problémů životního prostředí. Stav a limity na kvalitu ovzduší jsou patrné v tabulce níže. V několika faktorech se pohybuje aktuální stav jen těsně pod kritickými limity. Následuje i tabulka největších znečišťovatelů v oblasti. Právě s těmito subjekty je třeba pracovat pokusit dále zefektivnit jejich provozy třeba za využití evropských či jiných fondů.

Tabulka 17 Pětileté průměry z let 2007-2011 pro hlavní znečišťující látky na území MAS

Znečišťující látka	Způsob měření	Imisní limit ($\mu\text{g}\cdot\text{m}^{-3}$)	Nejvyšší hodnota ($\mu\text{g}\cdot\text{m}^{-3}$)
Oxid siřičitý	4. nejvyšší 24 hodinová koncentrace	125	Středokluky 24,8
Oxid dusičitý	roční průměr	40	Kněžves 35,2
Polévatý prach PM ₁₀	roční průměr	40	Hostivice 29,6
Polévatý prach PM _{2,5}	roční průměr	25	Hostivice 20,2
Benzopyren	roční průměr	1 $\text{ng}\cdot\text{m}^{-3}$	Hostivice 1,82
Olovo	roční průměr	500 $\text{ng}\cdot\text{m}^{-3}$	Hostivice 11,1
Arsen	roční průměr	6 $\text{ng}\cdot\text{m}^{-3}$	Hostivice 3,94
Kadmium	roční průměr	5 $\text{ng}\cdot\text{m}^{-3}$	Kněžves 0,53

Zdroj: http://portal.chmi.cz/files/portal/docs/uoco/isko/ozko/11petileti/png/stredocesky_CZ.html

Tabulka 18 Hlavní místní zdroje znečištění ovzduší - dle obcí

Obec	Název
Dobrovíz	AQUA obnova staveb, s.r.o. - Dobrovíz
Hostivice	DFI EUROPE s.r.o.
Hostivice	DOTON, s.r.o. - Hostivice, DOMO I
Hostivice	DOTON, s.r.o. - Hostivice, DOMO II
Hostivice	DOTON, s.r.o. - Hostivice, Maersk II
Hostivice	DOTON, s.r.o. - Hostivice OTEC
Hostivice	Ingersoll-Rand Equipment Manufacturing Czech Republic s.r.o. - Hostivice
Hostivice	JAGA N.V. - organizační složka Praha - Hostivice
Hostivice	Office DEPOT s.r.o.
Hostivice	PREX a.s. - Hostivice
Hostivice	PREX a.s. - Hostivice
Hostivice	PREX a.s. - Hostivice
Hostivice	STS Praha - Hostivice s.r.o.
Hostivice	ZELENÁ LÍPA HOSTIVICE- kotelna Hostivice
Jeneč u Prahy	BraFil a.s. - Jeneč
Jeneč u Prahy	HöDLMAYR Logistics Czech Republic a.s.
Jeneč u Prahy	H.Z.C.J. a.s. - Jeneč
Jeneč u Prahy	OR Plus s.r.o.
Jeneč u Prahy	ŘLP ČR, s.p. - VÚ Jeneč, plynová kotelna
Jeneč u Prahy	ŘLP ČR, s.p.-IATCC, plynová kotelna
Kněžves u Prahy	Kámen Zbraslav, spol. s r.o. - Kněžves
Kněžves u Prahy	Vladimír Schwab - mobilní recyklační linka
Středokluky	Porr a.s. obalovna Středokluky
Středokluky	ZAPA beton a.s. - Středokluky

Tabulka 19 Hlavní místní zdroje znečištění ovzduší

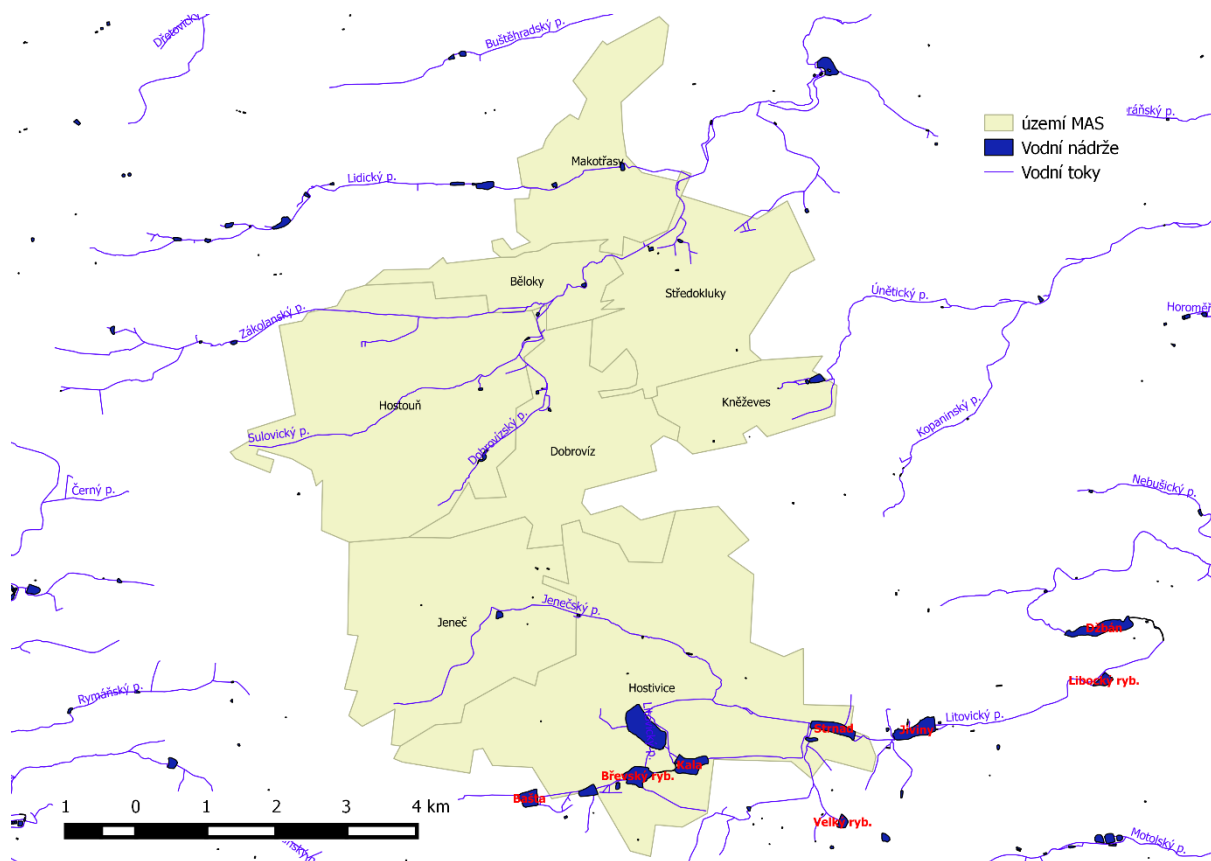
Název	Látky – emise (t)						
	Tuhé emise	SO ₂	NO _x	CO	TOC	VOC	F
AQUA obnova staveb, s.r.o. - Dobrovíz	0,000					0,000	
DFI EUROPE s.r.o.	0,000				0,602		
DOTON, s.r.o. - Hostivice, DOMO I	0,001	0,000	0,036	0,036	0,009		0,60
DOTON, s.r.o. - Hostivice, DOMO II	0,000		0,029	0,007	0,001		0,50
DOTON, s.r.o. - Hostivice, Maersk II	0,000		0,031	0,008	0,002		0,50
DOTON, s.r.o. - Hostivice OTEC	0,001		0,042	0,01	0,002		0,70
Ingersoll-Rand Equipment Manufacturing Czech Republic s.r.o. - Hostivice	0,001		0,073	0,018	0,004	0,005	0,4
JAGA N.V. - organizační složka Praha - Hostivice	0,062		0,024	0,003			0,6
Office DEPOT s.r.o.	0,000		0,038	0,008			2,5
PREX a.s. - Hostivice	0,001					0,05	
PREX a.s. - Hostivice	0,001				0,02		
PREX a.s. - Hostivice	0,009						
STS Praha - Hostivice s.r.o.	0,003						0,5
ZELENÁ LÍPA HOSTIVICE- kotelna Hostivice	0,002		0,067	0,007	0,008		0,60
BraFil a.s. - Jeneč	0,000		0,037	0,003			0,50
HÖDLMAYR Logistics Czech Republic a.s.	0,001		0,072	0,004	0,003		1,00
H.Z.C.J. a.s. - Jeneč	0,000		0,025	0,004			0,3
OR Plus s.r.o.	0,000					0,123	
ŘLP ČR, s.p. - VÚ Jeneč, plynová kotelna	0,000		0,023	0,006			0,2
ŘLP ČR, s.p.-IATCC, plynová kotelna	0,000		0,203	0,005			2,2
Kámen Zbraslav, spol. s r.o. - Kněžves	0,295						
Vladimír Schwab - mobilní recyklační linka	0,815						
Porr a.s. obalovna Středokluky	0,291	0,01	5,001	3,033	0,019	0,002	2,4
ZAPA beton a.s. - Středokluky	0,014						

Vysvětlivky: SO₂ – oxid siřičitý, NO_x – oxidy dusíku, CO – oxid uhelnatý, TOC - organické látky vyjádřené jako TOC (celkový organický uhlík), VOC – těkavé organické látky, F – fluor a jeho organické sloučeniny, Cr- chrom a jeho sloučeniny, Ni- nikl a jeho sloučeniny, Zn – zinek a jeho sloučeniny, HCl- plynné sloučeniny chloru vyjádřené jako chlorovodík

Zdroj: http://portal.chmi.cz/files/portal/docs/uoco/web_generator/plants/index_CZ.html

3.6.7 Ochrana vody

Na výčtu nevýznamnějších přírodních oblastí na území MAS bylo patrné, že právě vodstvo je nejcennější složkou celého území a zaslouží si největší ochranu. Kvalita povrchových a spodních vod je však velmi úzce spjata s napojením obcí na kanalizaci a ČOV. Tento proces je třeba urychlit. Dalšími nutnými opatřeními je pravidelná péče o koryta potoků, podporování jejich přirozeného toku, zpevňování břehů okolo rybníků a pravidelné čištění jejich dna. Nejvýznamnějším vodním tokem na území MAS je Zákolanský potok.



Obrázek 21 Vodní plochy na území MAS

Zákolanský potok

Zákolanský potok je vodní tok ve středních Čechách. Odvodňuje východní část Kladenska a je předposledním větším přítokem řeky Vltavy před jejím ústím do Labe. Délka toku činí 28,2 km. Plocha povodí měří 265,82 km².

Pramení u Pleteného Újezda na jihovýchodním úbočí Kožovy hory. Odtud až k ústí míří zhruba severovýchodním směrem. Protéká vesnicemi Velké Přítočno, Dolany (proto na nejhořejším toku někdy zván Dolanský), Běloky a Středokluky. U Kalingrova mlýna přibírá zleva Lidický potok, přes Číčovice a Malé Číčovice se dostává k rybníku na Okoři. Za Okoří následuje Dolský mlýn a Nový mlýn, u kterého se nad potokem vypíná nedávno rekonstruovaný kamenný viadukt železniční trati č. 121 Hostovice - Podlešín. Kromě této dráhy zde údolí Zákolanského potoka sleduje i oblíbená červená turistická trasa na Budeč a hrad Okoř. Před vesnicí Kováry zleva přitéká Dřetovický potok, po prave straně se vypíná přírodní památka Kovárské stráně. Jen o několik set metrů dál stojí na kopci nad levým břehem zbytky hradiště Budeč. Uprostřed Zákolan zleva ústí Týnecký potok a odtud po celý zbytek cesty sleduje údolí Zákolanského potoka hlavní silnice a železniční trať č. 093 Kladno - Kralupy nad Vltavou. Přes Otovice, kde se ve stráních nad potokem kdysi dobývalo černé uhlí, mezi přírodními památkami Otovická skála a Minická skála dospívá Zákolanský potok na kralupské předměstí Minice. V čím dál více regulovaném korytě protéká městem, na posledním kilometru své cesty přibírá zleva Svatojiřský (Knovízský) potok a přímo u Masarykova mostu v centru Kralup ústí zleva do Vltavy

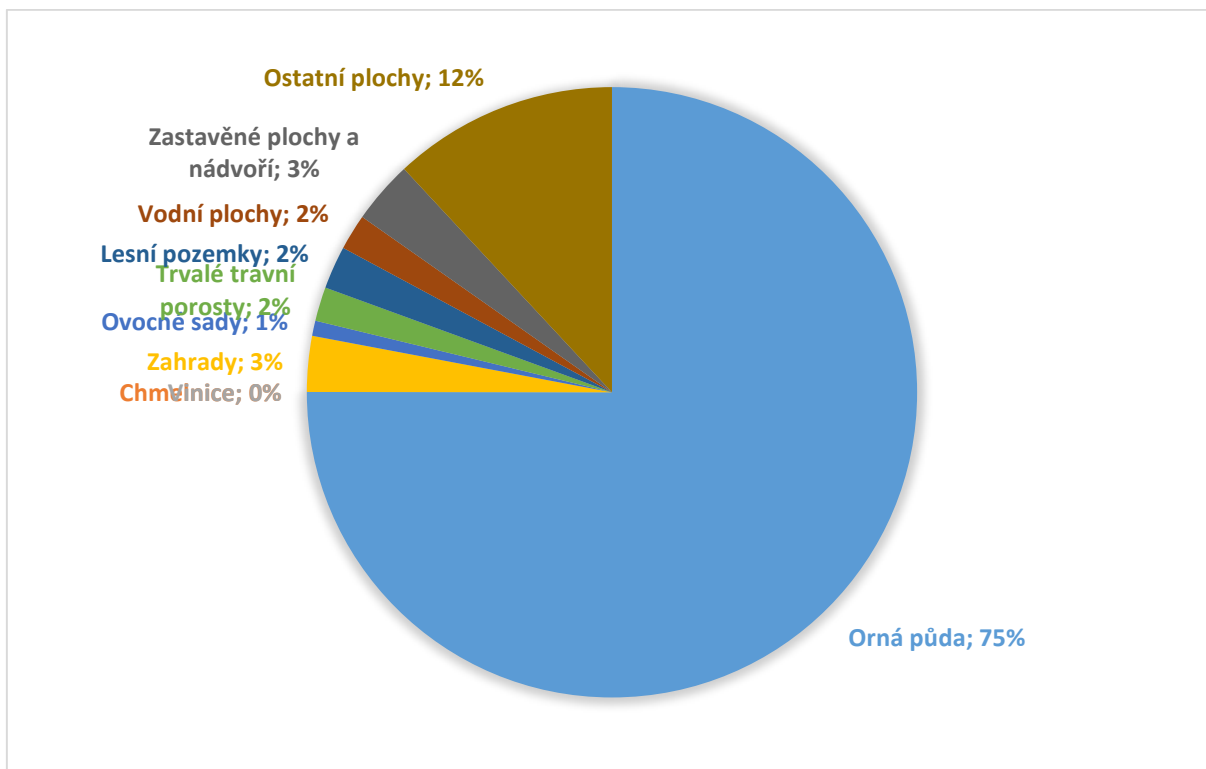
3.6.8 Ochrana půdy

Na území MAS se nachází velmi kvalitní orná půda, což je patrné zejména z využití půdy. Až 81 % půdy je využíváno k zemědělským účelům a 75 % celkové půdy je půda orná. Zemědělství je tak pro tvorbu krajiny nejdůležitějším odvětvím. Právě podpora šetrného zemědělství je hlavní prioritou území MAS a další rozvoj biodiverzity je velmi důležitý pro rozvoj divoké zvěře. Velkým dilematem je další využívání některých zemědělských ploch, protože existuje velký tlak na přeměnu zemědělských ploch v stavební parcely. Tento proces je však na uvážení daných obcí. Rychlý vývoj výstavby však už při současném tempu znamená sté ekologické zátěže zejména v souvislosti s odpadovým hospodářstvím a individuální automobilovou dopravou. Jednotlivé úseky životního prostředí tak na sebe velmi úzce navazují.

Tabulka 20 Druhy pozemků v MAS

Obec/plocha v hektarech	Celková výměra	Orná půda	Chmelnice	Vínice	Zahrady	Ovocné sady	Trvalé travní porosty	Lesní pozemky	Vodní plochy	Zastavěné plochy a nádvoří	Ostatní plochy
Běloky	222,5	169,2	-	-	5,7	1,8	5,6	20,3	2,3	3,7	13,8
Hostouň	1034,3	837,7	-	-	31,6	8,1	35,0	31,9	5,6	18,7	65,8
Makotřasy	433,0	369,5	-	-	6,8	0,4	2,9	7,5	4,1	7,5	34,3
Dobrovíz	597,2	496,1	-	-	13,0	6,4	4,7	2,8	1,7	17,7	54,8
Hostivice	1448,6	930,2	-	-	59,6	14,9	25,5	47,7	67,6	73,4	229,8
Jeneč	733,6	589,6	-	-	15,4	3,5	1,9	1,9	1,5	19,8	99,9
Kněžves	255,8	155,6	-	-	8,7	2,1	3,0	0,5	3,4	17,9	64,6
Středokluky	554,2	412,3	-	-	14,9	5,2	16,6	7,2	14,0	17,0	67,0
Celkem	5279,1	3960,3	-	-	155,7	42,4	95,3	119,8	100,2	175,6	629,9
Celkem %	100%	75%	-	-	3%	1%	2%	2%	2%	3%	12%

Zdroj: ČSÚ



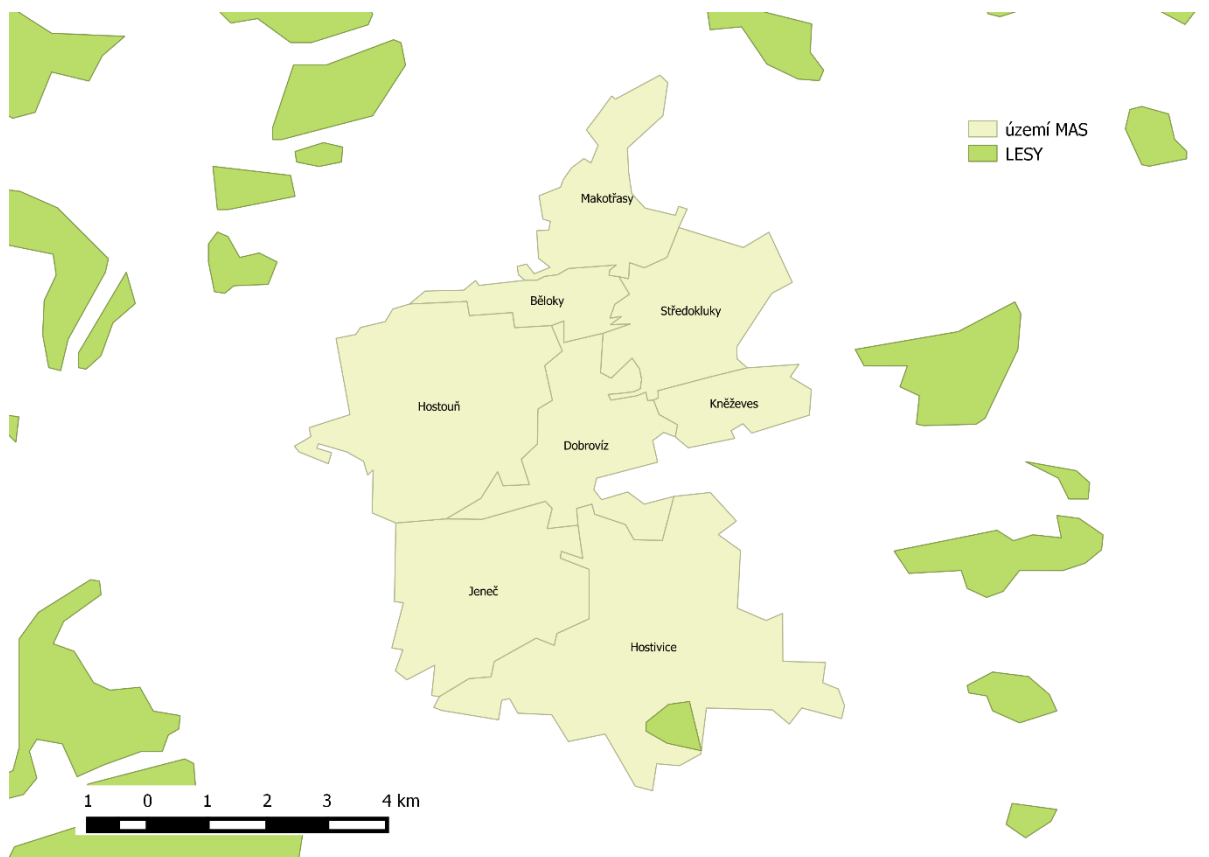
Obrázek 22 Druhy pozemků v MAS - grafické znázornění

Zdroj: ČSÚ

Tabulka 21 Rozdělení půdy na zemědělskou a nezemědělskou

Obec název	Celková výměra	Zemědělská půda	Nezemědělská půda
Běloky	222,5	182,3	40,1
Hostouň	1034,3	912,4	121,9
Makotřasy	433,0	379,6	53,4
Dobrovíz	597,2	520,3	76,9
Hostivice	1448,6	1030,1	418,5
Jeneč	733,6	610,5	123,1
Kněževes	255,8	169,4	86,4
Středokluky	554,2	449,0	105,2
Celkem	5279,1	4253,6	1025,5
Celkem %	100%	81%	19%

Zdroj: ČSÚ



Obrázek 23 Zalesnění území MAS

Na mapě níže je patrné, jak nízká míra zalesnění existuje na území MAS. Občané při tom výsadbě zeleně a zalesňování dávají vysokou prioritu. To však naráží na to, že s plochami pro lesy není počítáno v územních plánech obcí a většina obcí nemá ani ve vlastnictví odpovídající pozemky s dobrou přístupností, které by těmto účelům mohli sloužit. V těchto záměrech se tak nelze spoléhat jen na obce samotné, ale i na další aktéry jako neziskové organizace a majitele půdy, zvláště té zemědělské. Zvýšená biodiverzita a kvalita života je i v jejich zájmu.

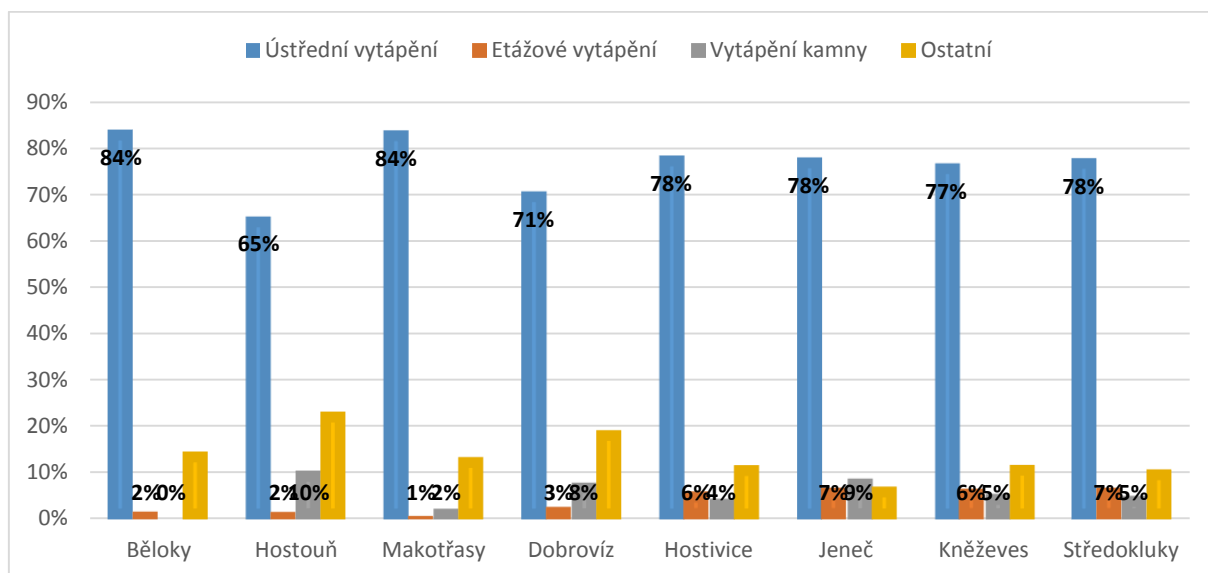
3.6.9 Energetika

Na tabulce způsobu vytápění jednotlivých bytů je vidět, že v obcích je celkem dobrá úroveň připojení na ekologičtější způsoby vytápění. Vzhledem k nízké kvalitě ovzduší je však třeba tento stav dále zlepšovat. Například poměrně vysoké procento vytápění pomocí tuhých paliv Hostouni se odráží i na výsledcích kvality vzduchu v této obci. Podpora přechodu k efektivnějším a ekologičtějším způsobům vytápění je tak dále nutná.

Tabulka 22 Obydlené byty podle způsobu vytápění

Obce	Počet				Procenta				
	Ústřední vytápění	Etážové vytápění	Vytápění kamny	Ostatní	Ústřední vytápění	Etážové vytápění	Vytápění kamny	Ostatní	Obydlené byty
Běloky	52	1	0	9	84%	2%	0%	15%	62
Hostouň	250	6	39	88	65%	2%	10%	23%	383
Makotřasy	113	1	3	18	84%	1%	2%	13%	135
Dobrovíz	137	5	15	37	71%	3%	8%	19%	194
Hostivice	2336	171	129	345	78%	6%	4%	12%	2981
Jeneč	357	30	39	32	78%	7%	9%	7%	458
Kněžves	158	13	11	24	77%	6%	5%	12%	206
Středokluky	298	25	19	41	78%	7%	5%	11%	383
Celkem	3701	252	255	594	77%	5%	5%	12%	4802

Zdroj: ČSÚ 2011



Obrázek 24 Obydlené byty podle způsobu vytápění - grafické znázornění

Zdroj: ČSÚ 2011

Tabulka 23 Ústřední vytápění - paliva

Obce	Ústřední vytápění - palivo			
	Počet		Procenta	
	na pevná paliva	na plyn	na pevná paliva	na plyn
Běloky	7	45	13%	87%
Hostouň	95	155	38%	62%
Makotřasy	8	105	7%	93%
Dobrovíz	39	98	28%	72%
Hostivice	74	2262	3%	97%
Jeneč	51	306	14%	86%
Kněževes	18	140	11%	89%
Středokluky	20	278	7%	93%
Celkem za území	312	3389	8%	92%

Zdroj: ČSÚ 2011

Tabulka 24 Etážové vytápění - používaná energie

Obce	Etážové vytápění - používaná energie							
	Počet				Procenta			
	uhlí, koks, uhelné brikety	dřevo, dřevěné brikety	plyn	elektrina	uhlí, koks, uhelné brikety	dřevo, dřevěné brikety	plyn	elektrina
Běloky	0	0	1	0	0%	0%	100%	0%
Hostouň	1	0	3	2	17%	0%	50%	33%
Makotřasy	0	0	1	0	0%	0%	100%	0%
Dobrovíz	0	0	3	2	0%	0%	60%	40%
Hostivice	5	0	121	45	3%	0%	71%	26%
Jeneč	1	1	22	6	3%	3%	73%	20%
Kněževes	1	0	9	3	8%	0%	69%	23%
Středokluky	0	0	24	1	0%	0%	96%	4%
Celkem za území	8	1	184	59	3%	0%	73%	23%

Zdroj: ČSÚ 2011

Tabulka 25 Vytápění kamny - používaná energie

Obce	Vytápění kamny - používaná energie								
	Počet				Procenta				
	uhlí, koks, uhelné brikety	dřevo, dřevěné brikety	plyn	elektrina	uhlí, koks, uhelné brikety	dřevo, dřevěné brikety	plyn	elektrina	
Běloky	0	0	0	0	0%	0%	0%	0%	
Hostouň	6	6	7	20	15%	15%	18%	51%	
Makotřasy	0	1	1	1	0%	33%	33%	33%	
Dobrovíz	1	2	3	9	7%	13%	20%	60%	
Hostivice	8	12	10	99	6%	9%	8%	77%	
Jeneč	11	7	8	13	28%	18%	21%	33%	
Kněževs	1	5	0	5	9%	45%	0%	45%	
Středokluky	6	5	1	7	32%	26%	5%	37%	
Celkem za území	33	38	30	154	13%	15%	12%	60%	

Zdroj: ČSÚ 2011

Tabulka 26 Seznam zařízení využívajících obnovitelné zdroje energie

Obce	Malé vodní elektrárny	Vytápění biomasou	Bioplynové zdroje	Větrné elektrárny	Solární termické systémy	Fotovoltaika	Tepelná čerpadla
Běloky	0	0	0	0	0	0	0
Hostouň	0	0	0	0	0	0	0
Makotřasy	0	0	0	0	0	0	0
Dobrovíz	0	0	0	0	0	0	0
Hostivice	0	0	0	0	0	0	0
Jeneč	0	0	0	0	0	0	0
Kněževs	0	0	0	0	0	0	0
Středokluky	0	0	0	0	0	0	0

Zdroj: <http://calla.ecn.cz/atlas>

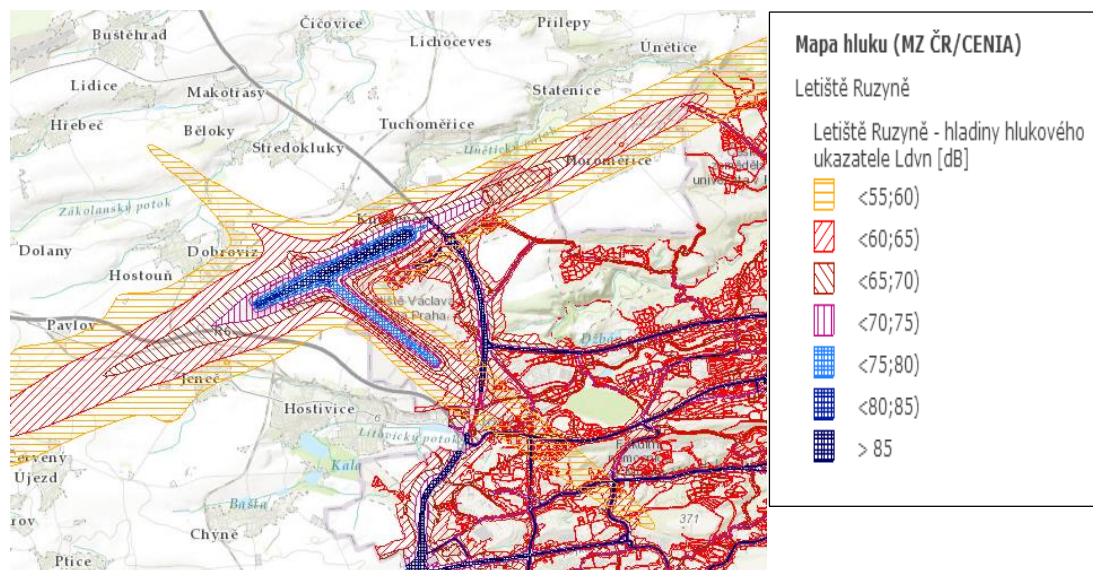
Tabulka 27 Přehled údajů o licencích udělených ERÚ

Obce	Instalovaný výkon [MWe]	Držitel licence
Dobrovíz	0,005	AIR FUELS SERVICE spol. s r.o.
Dobrovíz	0,009	Jiří Šesták
Hostivice	0,504	Tip Projekt s.r.o.
Hostivice	0,08	WET DOGS s.r.o.
Hostivice	0,099	AUTOspektrum 2000 s.r.o.
Hostivice	0,005	Ing. Milan Dyntar
Hostivice	0,12	A.ZADÁK - STAV., spol. s r.o.
Hostivice	0,042	Inovace Pro s.r.o.
Hostivice	0,005	Hana Kalašová
Hostivice	0,005	František Čermák
Hostivice	0,002	Bc. Petr Zbožínek
Hostivice	0,005	Mgr. Irena Kubrová
Hostivice	0,03	BÖLLHOFF, s.r.o.
Hostivice	0,009	Ing. Jana Nohavová
Hostivice	0,004	Jan Potůček
Hostivice	0,007	Lukáš Glimmer
Hostivice	0,015	MUDr. Iveta Glimmer
Hostivice	0,005	Karel Němec
Hostivice	0,005	Michal Řezníček
Hostivice	0,005	Ing. Jiřina Tapšíková
Hostivice	0,007	Petra Galetková
Hostivice	0,005	Vlastimila Vávrová
Jeneč	0,012	KONT Svoboda a.s.
Jeneč	0,029	Rossete s.r.o.
Jeneč	0,009	Ladislav Mrkvička
Jeneč	0,03	RM GASTRO, s.r.o.
Jeneč	0,003	Jana Kvapilová
Kněžves	0,015	Milan Červený
Středokluky	0,005	Ing. Jan Cvikr

Zdroj: <http://licence.eru.cz/index.php?>

V oblasti navíc úplně chybí ekologické zdroje energie jako vodní elektrárny, solární elektrárny, větrné elektrárny, bioplynové stanice, tepelná čerpadla a další. Podpory na solární energii využili pouze jednotlivé ekonomické subjekty spíše pro vlastní spotřebu, ale celkový instalovaný výkon těchto zařízení je vzhledem ke spotřebě na území MAS zanedbatelný. Podpora obnovitelných zdrojů energie je proto na území MAS nezbytná.

3.6.10 Hluk



Obrázek 25 Mapa hluku na území MAS

Velmi specifickým problémem v oblasti životního prostředí na území MAS rozvoj Kladenska a Prahy-západ je hluk ze sousedního Letiště Václava Havla. Katastrální území některých obcí sousedí přímo s letištěm, což znamená extrémně zvýšenou hlučnost v oblasti. Letiště Praha se sice snaží tento negativní vliv kompenzovat finančními prostředky, které jsou rozdělovány srze sdružení obcí postižených letištěm. Ani to však nemůže změnit fakt, že obyvatelé některých obcí hlučností velmi trpí.

Pokud se podíváme na mapku Letiště Václava Havla s oficiálního měření hlučnosti, vidíme, že zejména obce Kněžves, Jeneč, Dobrovíz a Hostouň jsou hlučností těžce postiženy. Hluk v katastrech těchto obcí se pohybuje v souvislosti s leteckou dopravou až k 80 decibelům. Někteří občané i zástupci obcí si navíc stěžují, že letečtí dispečeri a piloti letadel často nedodržují vymezené letecké koridory a obyvatelé jsou pak hlučností zasaženi ještě hůře.

Řešením tohoto problému by mohla být krom samotné komunikace letištěm stavba některých pevných hlukových stěn nebo výsadba zeleně, která by zmírnila rozléhání hluku po okolí.

3.7 Život v obcích - spolky , kulturní a sportovní vybavenost a aktivity

viz kapitola Obcí a služby

3.8 Podnikání, výroba, zaměstnanost

3.8.1 Ekonomické subjekty – průmysl a zemědělství

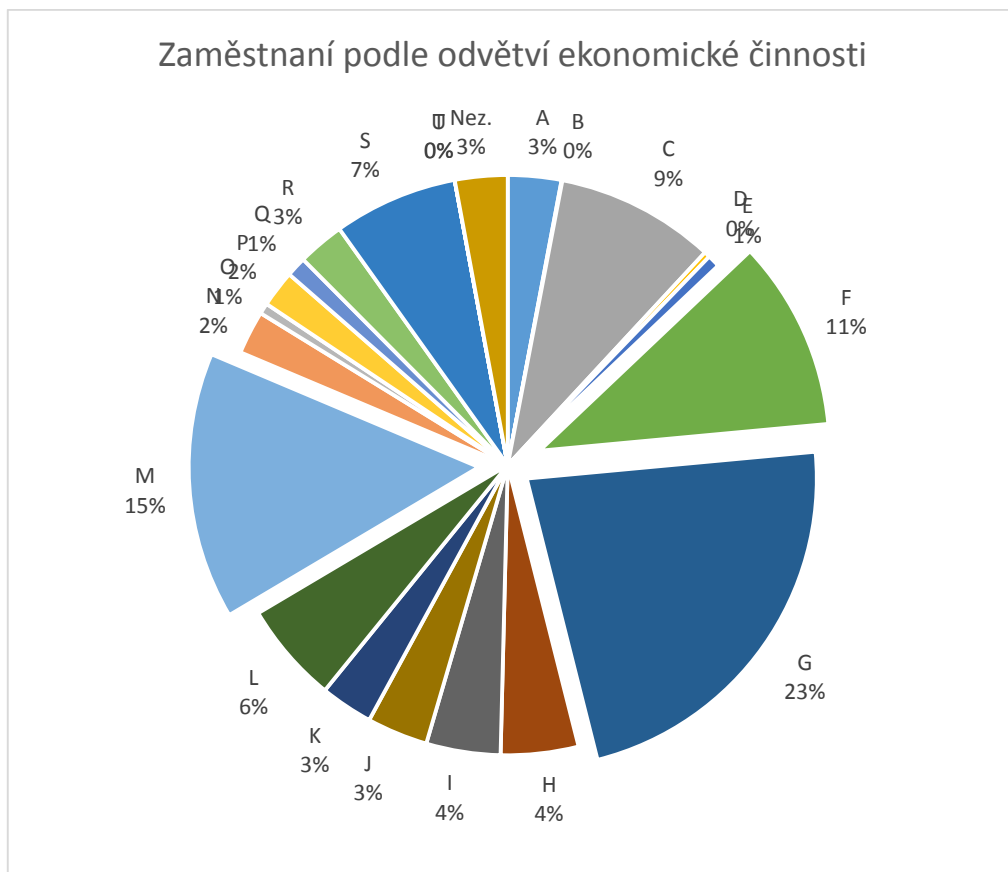
3.8.1.1 Ekonomické subjekt dle CZ-NACE

Tabulka 28 Zaměstnaní v území MAS podle odvětví ekonomické činnosti (CZ NACE) k roku 2013

Ekonomická činnost dle CZ-NACE	Zaměstnaní celkem na území MAS
A Zemědělství, lesnictví, rybníkářství	64
B Těžba a dobývání	1
C Zpracovatelský průmysl	191
D Výroba a rozvod elektřiny, plynu, tepla a klimatizovaného vzduchu	7
E Zásob. vodou; činnosti souvis. s odpad. vodami, odpady a sanacemi	15
F Stavebnictví	228
G Velkoobchod a maloobchod; opravy a údržba motorových vozidel	485
H Doprava a skladování	93
I Ubytování, stravování a pohostinství	89
J Informační a komunikační činnosti	73
K Peněžnictví a pojišťovnictví	63
L Činnosti v oblasti nemovitostí	121
M Profesionální, vědecké a technické činnosti	320
N Administrativní a podpůrné činnosti	52
O Veřejná správa a obrana; povinné sociální zabezpečení	13
P Vzdělávání	44
Q Zdravotní a sociální péče	24
R Kulturní, zábavní a rekreační činnosti	56
S Ostatní činnosti	149
T Činnosti domácností jako zaměstnavatelů ... a činnosti pro vl. potřebu	0
U Činnosti extrajurisdikčních organizací a orgánů	0
Nezařazeno	63
Celkový počet subjektů se zjištěnou aktivitou	2 151

Pokud se podíváme na tabulku s ekonomickými subjekty, vidíme, že největší počet ekonomických subjektů na území MAS působí v oblasti Velkoobchod a maloobchod; opravy a údržba motorových vozidel, Profesionální, vědecké a technické činnosti a Stavebnictví. Je však třeba říct, že samotný počet těchto subjektů nevyovídá o významu jednotlivých sektorů pro území MAS.

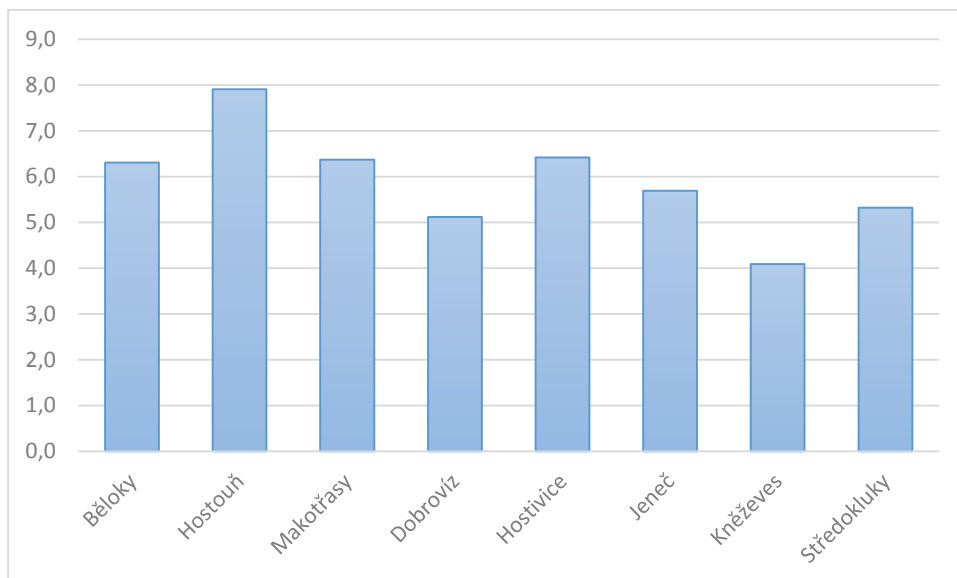
Většinu těchto subjektů tvoří často osoby samostatně výdělečně činné, které často nezaměstnávají ani žádného dalšího zaměstnance. Přesto tato data určitou vypovídací hodnotu mají. Za nejdůležitější ekonomické činnosti v oblasti lze ale bez pochyby označit stavebnictví, velkoobchod a maloobchod, zpracovatelský průmysl a dopravu a skladování.



Obrázek 26 Zaměstnaní v území MAS podle odvětví ekonomické činnosti (CZ NACE) k 2013

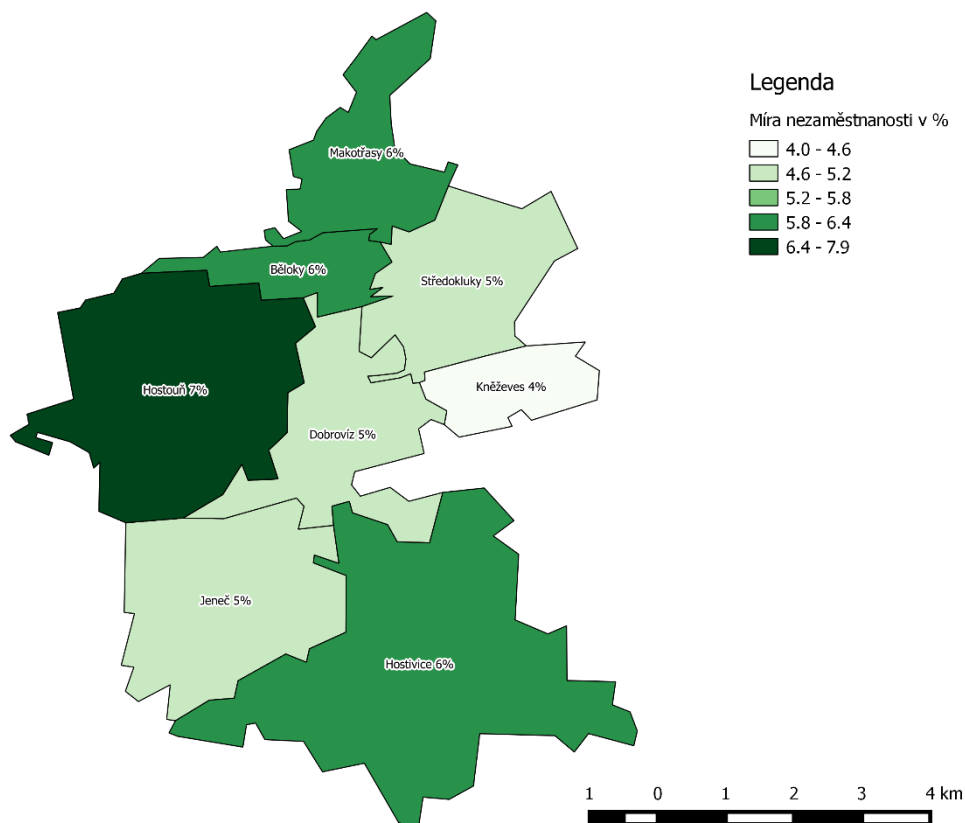
3.8.2 Nezaměstnanost

Míra nezaměstnanosti vyjadřuje podíl počtu nezaměstnaných registrovaných úřady práce na disponibilní pracovní síle (v procentech). Nejnižší je v obcích Kněžves a Dobrovíz, poměrně nízkých hodnot dosahuje také v obcích Jeneč a Středokluky (do 6,4 %). Obrázek č. 9 však ukazuje na vzestupnou tendenci nezaměstnanosti v obcích, které jsou součástí MAS.



Obrázek 27 Podíl nezaměstnaných osob v roce 2013

I když se celková nezaměstnanost na území MAS může zdát v porovnání s celostátním průměrem nízká, je třeba vzít v úvahu, že se jedná o příměstskou oblast. Drtivá většina lidí dojíždí za prací do Kladna a především do Prahy. Existuje jen velmi málo pracovních příležitostí na území MAS. Pokud existují, jde většinou o logistická překladiště nadnárodních řetězců. V katastrálním území obce Dobrovíz má brzy vzniknout velký sklad americké společnosti Amazon. V něm se počítá s několika stovkami pracovních míst, ale ty jsou většinou určeny pro lidi mimo území MAS. Amazon má v plánu zaměstnancům zajistit dopravu i ze vzdálených oblastí.



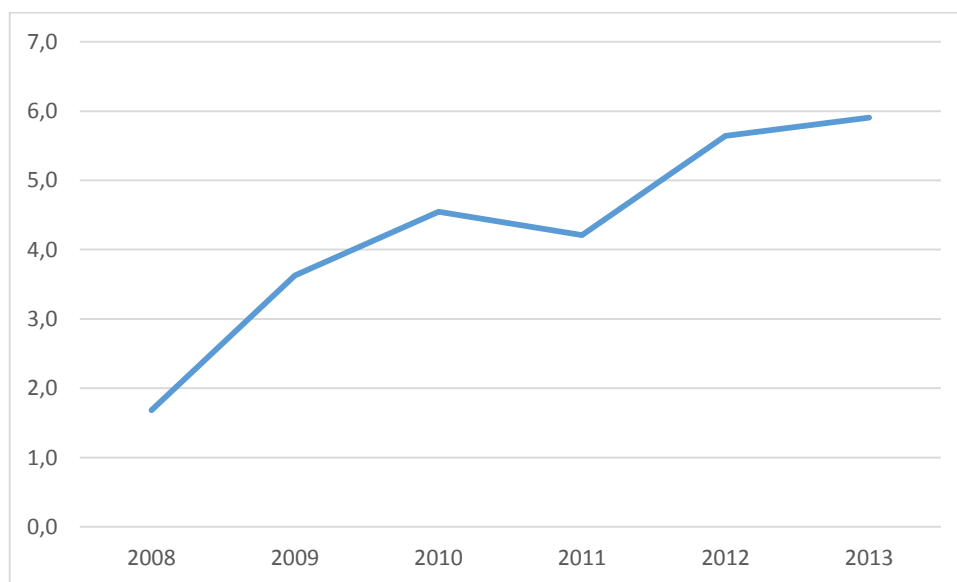
Obrázek 28 Míra nezaměstnanosti v MAS

Projekty typu Amazonu a další podobné projekty vedou k další dopravní zátěži a při tom samotnému regionu přináší jen velmi málo. Naopak pracovních míst přímo v regionu, která by byla určená pro místní obyvatele, vzniká jen velmi málo. Právě podpora regionální ekonomiky, která není náročná na cestování a další zdroje je při tom směr v souladu s trvale udržitelným rozvojem, který Evropská unie podporuje ve svých strategických dokumentech. Obyvatelé i další zástupci místní komunity při tom mnohokrát vyjádřili zájem na podporu místního drobného podnikání a zemědělství, které by mohlo zvýšit zaměstnanost lidí přímo z regionu a při tom by nezatěžovalo životní prostředí, dopravu a celkově území v regionu.

Tabulka 29 Míra nezaměstnanosti v ČR, Středočeském kraji a územím MAS k 31. 12. 2013

	Území MAS (průměr)	Středočeský kraj	ČR
Míra nezaměstnanosti (%)	5,9	7,1	8,2

Ještě více alarmující než samotná aktuální míra nezaměstnanosti na území MAS, je její vývoj v čase. Území MAS bylo těžce zasaženo hospodářskou stagnací navázanou finanční krizí v roce 2008. Právě logistika a zpracovatelský průmysl, které jsou jedněmi z nejvýznamnějších zaměstnavatelů přímo v oblasti, byly jedněmi z nejhůře postižených odvětví českého hospodářství. To se významně projevilo i na zvýšení míry nezaměstnanosti na území MAS. Ta se od roku 2008 více než ztrojnásobila. Tento trend je velmi. Právě toto skokové zvýšení nezaměstnanosti je třeba kompenzovat podporou drobného a středního podnikání, rozvojem zemědělství a dalšími programy, které by mohly zaměstnanost nadzemí MAS zvýšit.



Obrázek 29 Podíl nezaměstnaných osob na území MAS celkem

Velmi častým a palčivým problémem, který v souvislosti se zaměstnaností zmiňovali místní občané, je dopravní obslužnost. Právě proto, že spousta občanů z území MAS musí za prací dojíždět, je pro ně velice důležité, jakým způsobem je oblast napojena na města hromadnými dopravními

prostředky. Většina obcí je spojena s Prahou a Kladnem pouze autobusovou dopravou, jejíž intervaly často nevyhovují některým pracovním směnám a nejsou dostačující. I podpora v oblasti dopravní dostupnosti by mohla pomoci zvýšit zaměstnanost v celé oblasti.

3.9 Vzdělávání, školství

Podle údajů od ČSÚ z konce roku 2012 v tabulce 5 a 6 je vidět počet tříd a škol na území MAS rozvoje Kladenska a Prahy-západ. Ve všech obcích kromě Makotřas, Bělok a Hostouň je alespoň jedna třída mateřské školy. V Kněževsi, Jenči a Středoklukách je mateřská školka spojena se základní školou. Kněževská školka zároveň slouží jako podniková školka pro účely zaměstnanců Letiště Václava Havla. Nejvíce tříd školek má Hostovice (konkrétně 12), což je vzhledem k počtu obyvatel logické. Obce Makotřasy, Běloky a Hostouň žádnou mateřskou školu nemají, ale obyvatelé i vedení obcí na komunitních plánováních vyjádřili zájem o zřízení mateřských školek nebo vybavení mateřských center, kde by se střídali jednotlivé maminky v péči o děti.

Pokud jde o počet tříd základních škol, je třeba zdůraznit, že počet tříd se nerovná počtu ročníků, například základní školy v Jenči a Hostouni mají otevřené 3 třídy, ale zajišťují vzdělávání celého prvního stupně, tedy od 1. do 5. ročníku. Základní školy s kompletním prvním a druhým stupněm jsou pouze ve Středoklukách a Hostivici. Základní škola ve Středoklukách má 9 tříd, které korespondují s jednotlivými ročníky. Výuka 3. a 4. ročníku však probíhá v základní škole v Kněževsi, která je spojena i s místní mateřskou školou. Největší školou na území MAS je základní škola v Hostivici U Zámecké zdi. Má 1. – 9. ročník a 23 tříd. Zbýlé tři třídy v tabulce v Hostivici jsou v základní škole Pionýrů. Jde o malotřídní školu, ve které se žáci učí ve 3 třídách, kde pracují 2-3 ročníky současně. Žáci jsou vyučováni v 1. - 9. ročníku podle osnov zvláštní školy a podle Školního vzdělávacího programu „Škola pro život“ a ve speciální třídě v 1. - 10. ročníku, kde jsou žáci vyučováni podle osnov pomocné školy a přípravného stupně pomocné školy a od 1. 9. 2010 i podle Školního vzdělávacího programu pro základní školu speciální.

Tabulka 30 Počet tříd na území MAS roku 2012

Název obce	Počet tříd			
	Mateřská škola	Základní škola – první stupeň	Základní škola – druhý stupeň	Základní škola – první a druhý stupeň dohromady
Běloky	0	0	0	0
Hostouň	0	3	0	0
Makotřasy	0	0	0	0
Dobrovíz	3	0	0	0
Hostovice	12	0	0	26
Jeneč	2	3	0	0
Kněževs	2	0	0	0
Středokluky	2	0	0	9
Celkem	21	6	0	35

Střední školy se na území MAS rozvoj Kladenska a Prahy-západ nacházejí pouze v Hostivici a ve Středoklukách. V Hostivici jde o Gymnázium Hostivice, které má program osmiletého i čtyřletého studia. Pro rok 2014/2015 Gymnázium Hostivice otevřelo pro každý studijní program jednu třídu. Druhou střední školou je Integrovaná střední škola Stanislava Kubra Středokluky. Na té se vyučují obory poskytující střední vzdělání s maturitní zkouškou jako: Veřejnosprávní činnost, Ekonomika a podnikání, Podnikání (2leté nástavbové studium) a Podnikání (2leté nástavbové studium), stejně jako Obory vzdělávání poskytující střední vzdělání s výučním listem jako: Strojní mechanik – zámečnický, Zahradník, Zemědělec- farmář.

Tabulka 31 Počet škol na území MAS k roku 2012

Názvy obcí	Počet škol			
	Střední škola - obory gymnázií -	SŠ - obory středních odborných a praktických škol -	SŠ - obory středních odborných učilišť a odb. učilišť	Základní umělecké školy
Běloky	0	0	0	0
Hostouň	0	0	0	0
Makotřasy	0	0	0	0
Dobrovíz	0	0	0	0
Hostivice	1	0	0	0
Jeneč	0	0	0	0
Kněževes	0	0	0	0
Středokluky	0	1	1	0
Celkem	1	1	1	0

Pokud se podíváme na počet jednotlivých žáků, zjistíme, že nejvíce je žáků základních škol s oběma stupni vzdělávání, což však vychází z toho, že děti na tyto školy chodí celých devět let, což takze jejich počet opticky narůstá, oproti školkám a 3letým – 5letým studijním oborům na středních školách. Nižší počet středoškoláků vyplývá z toho, že velký počet žáků již na střední školu dojíždí mimo území MAS, především do Prahy a Kladna. Naopak za povšimnutí stojí vysoký počet dětí v předškolních zařízeních. K této statistice se ještě sluší dodat, že do ní jsou započítány jen děti z obcemi zřizovaných mateřských škol. Na území MAS působí ještě 4 soukromé školky. To koresponduje s tím, že na území MAS se stěhuje vysoký počet rodin s dětmi. Předškolní vzdělávání proto na území MAS velký význam a i místní občané mu dávali na komunitních plánováních velkou váhu. V budoucnu se tak dá očekávat ještě větší nápor žáků do základních škol, ale ten by měli místní základní školy kapacitně zvládnout rozšířením počtů žáků ve třídě nebo zvýšením počtu tříd. K tomu ale budou nutné investice do vybavení základních i mateřských škol.

Tabulka 32 Počet žáků v území MAS k roku 2012

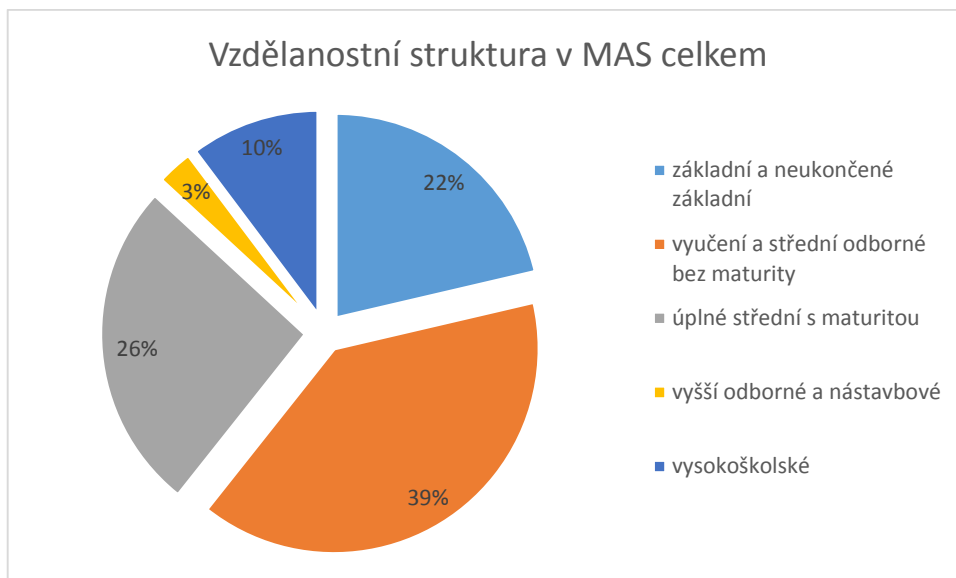
	Počet žáků					
	Mateřská škola	Základní škola – první stupeň	Základní škola – druhý stupeň	Základní škola – první a druhý stupeň dohromady	Střední škola - obory gymnázií	SŠ - obory středních odborných a praktických škol
Celkem	467	97	0	704	113	150

Je třeba poukázat i na příkladnou spolupráci škol a obcí na území MAS, které spolu úzce spolupracují, ať už jde o sportovní nebo kulturní aktivity, dovoz jídla či dělenou docházku do jednotlivých ročníků. Tento trend je vysoce pozitivní a je třeba ho dále podpořit.

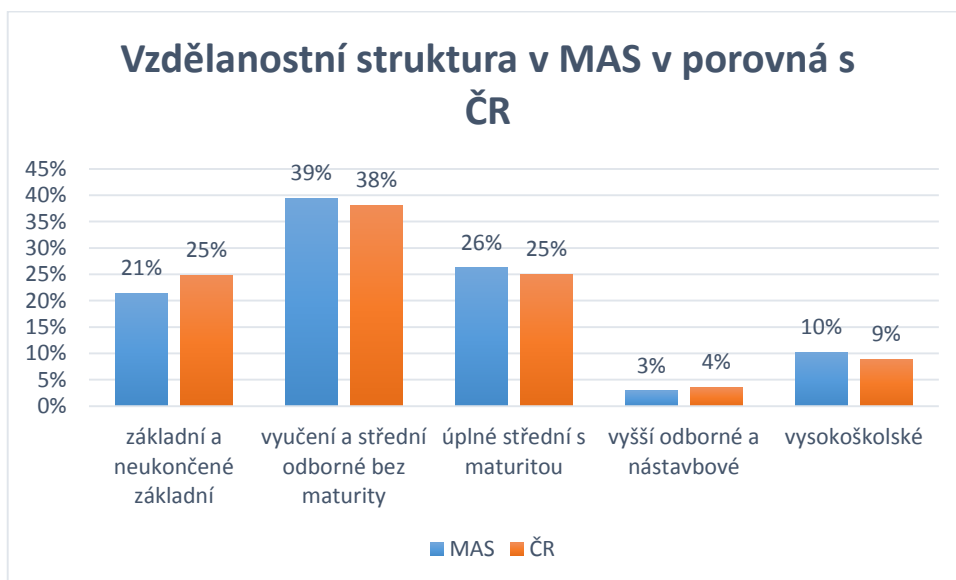
Tabulka 33 Vzdelanostní struktura obyvatel dle pohlaví na území MAS k 01. 03. 2001

obce	Muži celkem	z toho podle stupně ukončeného vzdělání					Ženy celkem	z toho podle stupně ukončeného vzdělání				
		základní a neukončené základní	vyučení a střední odborné bez maturity	úplné střední s maturitou	vyšší odborné a nástavbové	vysokoškolské		základní a neukončené základní	vyučení a střední odborné bez maturity	úplné střední s maturitou	vyšší odborné a nástavbové	vysokoškolské
Běloky	58	7	28	11	4	8	55	21	13	16	2	3
Dobrovíz	200	36	100	47	4	12	203	77	67	47	4	7
Hostivice	1 862	229	818	433	41	302	1 991	477	579	633	81	189
Hostouň	375	47	212	77	8	27	396	144	128	91	11	16
Jeneč	426	74	234	83	3	28	475	169	155	120	8	19
Kněževes	197	27	103	39	1	23	226	56	80	67	7	13
Makotřasy	121	19	61	18	2	14	146	46	45	37	8	7
Středokluky	332	36	161	75	11	47	364	96	91	121	15	35
Celkem	3 571	475	1 717	783	74	461	3 856	1 086	1 158	1 132	136	289

Podáváme-li se na vzdelanostní strukturu obyvatel území MAS, zjistíme, že celých 61 % obyvatel nemá vzdělání ukončené maturitou. Obzvláště alarmující u žen s neukončeným základní nebo jen základním vzděláním. Většina místních obyvatel totiž dojíždí za prací do Kladna a zejména Prahy, kde jsou volná místa zejména u profesí s vyšší kvalifikací. Z hlediska potenciálního zvýšení budoucí zaměstnanosti obyvatel je proto důležité vzdělání zvyšovat a zaměřit se na podporu sekundárního vzdělávání i podpoření případných rekvalifikačních kurzů.



Obrázek 30 Vzdělanostní struktura obyvatel MAS k 01. 03. 2001



Obrázek 31 Vzdělanostní struktura v MAS v porovná s ČR k roku 2001

Tabulka 34 Seznam vzdělávacích zařízení na území MAS rozvoj Kladenska a Prahy západ

Seznam vzdělávacích zařízení na území MAS rozvoj Kladenska a Prahy západ		
Obec	Adresa	Internetové stránky
Mateřské školy		
Dobrovíz - Mateřská škola Sluníčko	Pražská 83, Dobrovíz 252 61	http://msdobroviz.webnode.cz
Jeneč	Lidická 265, Jeneč 252 61	http://www.skola-jenec.cz
Kněževs	Na Hlavní silnici 155, Kněževs 252 68	http://www.knezeves.cz/ms-knezeves/
Kněževs - soukromá školka s noční internátní službou Ámosek	Nad Mostem 83, Kněževs, 252 68	http://www.pohlidame.eu
Kněževs - soukromá školka V Pohodě	Nad Mostem 83, Kněževs, 252 68	http://www.skolkavpohode.cz
Kněževs - soukromá školka Srdíčko	U Školy 4, Kněževs, 252 68	http://www.skolicasrdicko.cz
Středokluky	Školská 82, Středokluky 252 68	http://zsamsstredokluky.cz
Hostouň (odloučené pracoviště mateřské školy v Dobrovízi)	Na Skalech 48, Hostouň, 273 53	http://msdobroviz.webnode.cz
Hostivice	Litovická 107, Hostivice, 253 01	http://www.ms.hostivice.cz
Hostivice - soukromá školka Fíček	U chobotu 1212, Hostivice , 253 01	http://www.msfciek.cz
Základní školy		
Středokluky	Školská 82, Středokluky 252 68	http://zsamsstredokluky.cz
Jeneč	Lidická 265, Jeneč 252 61	http://www.skola-jenec.cz
Hostouň	Na Skalech 48, Hostouň, 273 53	http://www.zshostoun.wbs.cz
Kněževs	Na Hlavní silnici 155, Kněževs 252 68	http://www.knezeves.cz/ms-knezeves/
Hostivice - Základní škola Hostivice	U Zámecké zdi 1704, 25301	http://zs.hostivice.cz
Hostivice - Základní škola Pionýrů	Pionýrů 79, Hostivice, 25301	http://www.zshostivice.cz/ZS_Pionyru/ZS_Pionyru.html
Střední školy		
Středokluky - Integrovaná střední škola Stanislava Kubra Středokluky	Školská 105, Středokluky 252 68	http://www.iss-stredokluky.cz
Hostivice - Gymnázium Hostivice	Komenského 141, Hostivice, 253 01	http://www.gymnazium-hostivice.cz

3.10 Řízení obcí, informovanost, spolupráce

Spolupráce obcí a místní akční skupiny MAS rozvoj Kladenska a Prahy-západ probíhala při tvorbě strategie na vynikající úrovni. Je evidentní, že vedení obcí má zájem o dění v regionu a snaží se podílet na jeho rozvoji. Z tabulky hospodaření obcí je patrné, že obce na území MAS hospodaří relativně vyrovnaně a zodpovědně vzhledem k jejich příjmům. Tudíž i finanční zdroje na podporu předfinancování obecních projektů by měli bez problémů vyčleněny. Dalšími nezanedbatelnými prostředky, které se dají na zlepšení života v regionu využít, jsou i prostředky od Letiště Václava Havla kompenzující hlučnost a problémy obcí, které jsou jeho provozem zatíženy.

Tabulka 35 Hospodaření obcí v MAS k 31.12.2012

Obce / údaje v tis. Kč	Příjem celkem (po konsolidaci)	Aktiva celkem	Cizí zdroje	Stav na bankovních účtech celkem	Zadluženost celkem	8-leté saldo
Běloky	1 665	21 723	107	464	-	- 330
Makotřasy	3 920	44 845	258	2 463	-	- 3 163
Dobrovíz	9 053	105 693	646	8 765	-	- 1 247
Hostouň	12 459	99 868	5 296	3 239	3 731	- 3 690
Hostivice	94 057	1 461 913	91 822	45 337	54 739	7 309
Kněževes	14 939	121 042	3 754	6 964	-	- 663
Středokluky	17 691	92 108	4 607	2 479	-	- 700
Jeneč	17 877	287 164	2 877	27 625	-	31 441

Zdroj: ÚFIS – Monitoring hospodaření obcí

Informovanost o dění v obci probíhá několika způsoby. Nejčastější je zejména v malých obcích ústní forma na bázi dennodenního vzájemného setkávání. Další zdrojem informovanosti jsou i internetové stránky obcí, otevřená jednání zastupitelstva, činnost spolků a zájmových sdružení atd. Důležité místo mají v tomto kontextu různé zájmové a kulturní akce pořádané obcemi, spolky či jednotlivými občany. Právě podpora podobných akcí, které by ještě zvýšily zájem o dění v regionu a zvýšili sepejetí a sounáležitosti obyvatelstva (zvláště nově nastěhovaných osob) s regionem i územím MAS, je třeba podporovat.

Tabulka 36 Informovanost

Obce	Internetové stránky
Běloky	www.obec-beloky.cz/
Makotřasy	www.makotrasy.cz/
Dobrovíz	www.obec-dobroviz.eu/
Hostouň	www.hostoun.cz/
Hostivice	www.hostivice.eu/
Kněževes	www.knezeves.cz/
Středokluky	www.stredokluky.cz/
Jeneč	www.jenec.cz/

Zdroj: internetové stránky obcí

3.11 Bezpečnost

Bezpečnostní situace v regionu bylo jedním z častých témat na komunitních plánováních. Občany obcí trápí zejména vysoká míra drobné kriminality. Nejvíce vykrádání objektů, drobné krádeže a vandalismus na majetku obcí. Závažná kriminalita zejména násilného typu se na území MAS téměř nevyskytuje.

Právě na potírání drobné kriminality však vzniklo mnoho námětů ze strany občanů i zástupců obcí. Jde především o kooperaci jednotlivých obcí na zřízení obecní policie a rozdělení vysokých nákladů na její provoz, instalace kamerových systémů, které by monitorovaly často postižená místa, jako například hřbitovy, zlepšení sítě veřejného osvětlení.

Tabulka 37 Administrativní působnost hasičských záchranných sborů

Obec	Adresa územního odboru	Telefon na územní odbor	Adresa pracoviště prevence	Telefon na pracoviště
Běloky	Jana Palacha 1970, 272 01 Kladno	950870011	Jana Palacha 1970, 272 01 Kladno	950870011
Hostouň	Jana Palacha 1970, 272 01 Kladno	950870011	Jana Palacha 1970, 272 01 Kladno	950870011
Makotřasy	Jana Palacha 1970, 272 01 Kladno	950870011	Jana Palacha 1970, 272 01 Kladno	950870011
Dobrovíz	Jana Palacha 1970, 272 01 Kladno	950870021	Havlíčková 174, 252 30 Řevnice	950845011
Hostivice	Jana Palacha 1970, 272 01 Kladno	950870028	Havlíčková 174, 252 30 Řevnice	950845011
Jeneč	Jana Palacha 1970, 272 01 Kladno	950870035	Havlíčková 174, 252 30 Řevnice	950845011
Kněževes	Jana Palacha 1970, 272 01 Kladno	950870043	Havlíčková 174, 252 30 Řevnice	950845011
Středokluky	Jana Palacha 1970, 272 01 Kladno	950870070	Havlíčková 174, 252 30 Řevnice	950845011

Zdroj: <http://www.hzscr.cz/>

Tabulka 38 Obvodní působnost Policie České republiky

Obce	Obvodní oddělení policie ČR	Adresa	Telefonní spojení
Běloky	Unhošť	Pražská 864, 273 51 Unhošť	974 873 574
Hostouň	Unhošť	Pražská 864, 273 51 Unhošť	974 873 574
Makotřasy	Unhošť	Pražská 864, 273 51 Unhošť	974 873 574
Dobrovíz	Hostivice	Litovická 783/20, 253 01 Hostivice	974 882 750
Hostivice	Hostivice	Litovická 783/20, 253 01 Hostivice	974 882 750
Jeneč	Hostivice	Litovická 783/20, 253 01 Hostivice	974 882 750
Kněževes	Hostivice	Litovická 783/20, 253 01 Hostivice	974 882 750
Středokluky	Hostivice	Litovická 783/20, 253 01 Hostivice	974 882 750

Zdroj: <http://www.policie.cz/>

Další úroveň bezpečnosti je úroveň dopravních a pěších komunikací. V některých obcích není vybudována síť chodníků, takže občané včetně maminek s dětmi jsou například nuceni chodit po krajnicích velmi frekventovaných silnic. Hodila by se i další bezpečnostní opatření jako ochranné pásy, přechody se semaforem, viditelné měření rychlosti při průjezdem obcí atd.

Tabulka 39 Trestné činy - Obvod Hostivice (2013)

Trestné činy	Zjištěno		Objasněno	
	POČET	INDEX ¹	POČET	%
Vraždy	0	0	0	-
Násilné činy	83	28,3	45	54%
Mravnostní činy	2	0,7	2	100%
Krádeže vloupáním	240	82	29	12%
Krádeže prosté	423	144,5	25	6%
Majetkové činy	721	246,3	59	8%
Ostatní činy	92	31,4	76	83%
Zbývající činy	95	32,4	79	83%
Hospodářské činy	72	24,5	33	46%
Celkem	1065	363,8	294	28%

¹ index kriminality, který se počítá dle počtu trestných činů na tisíc obyvatel

Zdroj: <http://www.mapakriminality.cz/>

Stížnosti občanů na drobnou kriminalitu potvrzuje i statistika obvodních oddělení Policie ČR v Unhošti a Hostivici, pod které obce v území MAS spadají. K porovnání mezi statistikami obvodních území s rozdílným počtem obyvatel slouží index kriminality, který udává počet trestných činů za rok n tisíc osob.

Tabulka 40 Trestné činy - Obvod Unhošť (2013)

Trestné činy	Zjištěno		Objasněno	
	POČET	INDEX ¹	POČET	%
Vraždy	0	0	0	-
Násilné činy	18	10	5	28%
Mravnostní činy	3	1,7	0	0%
Krádeže vloupáním	140	77,6	15	11%
Krádeže prosté	114	63,2	11	10%
Majetkové činy	274	151,9	30	11%
Ostatní činy	27	15	21	78%
Zbývající činy	38	21,1	33	87%
Hospodářské činy	24	13,3	6	25%
Celkem	384	212,8	95	25%

¹ index kriminality, který se počítá dle počtu trestných činů na tisíc obyvatel

Zdroj: <http://www.mapakriminality.cz/>

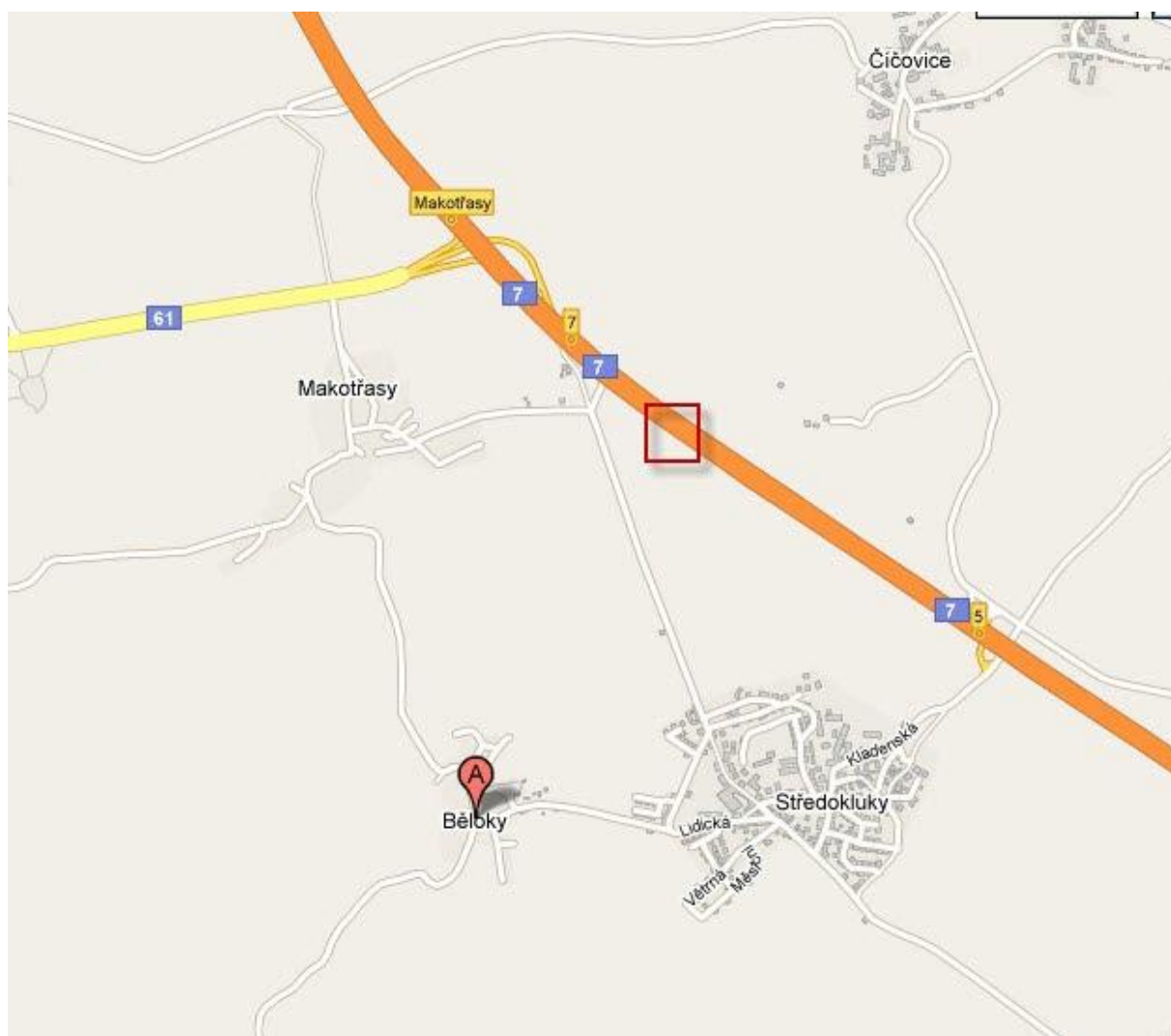
3.12 Turistický ruch

Turistický ruch v oblasti je spojen zejména se dvěma oblastmi života na území MAS. Jedním je cykloturistika a druhým je vyhlídková turistika kvůli vyhlídce na Letiště Václava Havla. Územím MAS prochází hustá síť cyklotras, které jsou napojené na páteřní síť cyklostezek a okružní cyklostezku kolem Prahy tzv. Pražské kolo. Právě rozvoj cyklostezek je neefektivnějším způsobem, jakým zvýšit turistický ruch v oblasti.

Makotřaský čtverec

„Nedaleko Makotřas se nachází pozůstatky zajímavé stavby, která - kdyby byla postavena z trvanlivějších materiálů - by mohla konkurovat významem a tajemností místům jako je anglický Stonehenge či francouzský Carnac. Jedná se o pozůstatky eneolitického sídliště či snad observatoře, známé jako Makotřaský čtverec. (30.11.2012)

Když byl v roce 1961 zahájen archeologický průzkum předcházející stavbě silnice z Prahy do Slaného (dnešní R7), asi málokdo očekával bohaté výsledky, které přinese. Území mezi Dolanským a Lidickým potokem bylo sice osídleno již dlouho, o čemž svědčily dřívější nálezy keramických střepů či ojedinělých hrobů, objev takového významu se však zcela jistě nečekal. O to více překvapuje, že informace o tomto objevu jsou poměrně skoupé a Makotřaský čtverec zdaleka nedosahuje popularity dvou výše zmíněných lokalit.“ <http://www.bela1017.com/>



Obrázek 32 Mapa Makotřaského čtverce

Zdroj: <http://www.bela1017.com/>

Vyhlídky letiště Václava Havla

„U hlavní dráhy na ruzyňském letišti označené RWY 06/24 v Kněževsi a v místě křížení drah přístupném z Hostivice byly dokončeny vyhlídkové valy pro příznivce letadel, ze kterých je možné sledovat a fotografovat veškeré dění na letištní ploše nad úrovní oplocení letiště.“

V rámci 75. výročí letiště byla leteckým fanouškům na nejvíce frekventovaných místech v okolí letiště k dispozici 2 mobilní pódia. Nové vyhlídkové valy byly na přání samotných spotterů vystavěny na stejných místech, kde předtím stály tyto dočasné stavby. První val se nachází u dráhy RWY 06/24, kam se lze pohodlně dostat z obce Kněževs, a druhý u křížení vzletových a přistávacích drah RWY 12/30 a RWY 06/24, kam vede pěší cesta z nedalekého města Hostivice.

Pro širší veřejnost byly vyhlídkové valy doplněny informačními tabulemi, díky nimž se příchozí dozví zajímavosti o nejčastějších typech letadel na ruzyňském letišti a prostřednictvím přehledné mapy se budou moci zorientovat, co se kde nachází v areálu letiště. Spolu s výstavbou valů probíhalo také doplnění otvorů pro objektivy fotoaparátů v oplocení letiště.“ Zdroj: <http://www.prg.aero/>

Tabulka 41 Nemovité památky na území MAS

Obec	Památká	Ulice,nám./umístění
Dobrovíz	kaple P. Marie	náves
Dobrovíz	venkovská usedlost	náves
Dobrovíz	venkovská usedlost, s omezením: bez obytné budovy	Družstevní
Dobrovíz	venkovská usedlost	Družstevní
Dobrovíz	venkovská usedlost	Kladenská
Dobrovíz	venkovská usedlost	Kladenská
Dobrovíz	venkovská usedlost	Pražská
Dobrovíz	venkovská usedlost	Pražská
Dobrovíz	venkovská usedlost	Kladenská
Dobrovíz	venkovská usedlost	Kladenská
Dobrovíz	venkovská usedlost	Kladenská
Hostivice	kostel sv. Jakuba	nám. Husovo
Hostivice	sloup se sochou P. Marie	nám. Husovo
Hostivice	fara	nám. Husovo
Hostivice	zámek, s omezením: bez jižního křídla	nám. Husovo
Jeneč	zemědělský dvůr	Karlovarská
Jeneč	poštovní stanice	Karlovarská
Kněževés	socha sv. Jana Nepomuckého	J část obce, při hlavní komunikaci
Kněževés	hospoda	U Školy
Kněževés	venkovská usedlost	U Ouvalky
Kněževés	zemědělský dvůr, z toho jen: brána	Na Slovance
Středokluky	kostel sv. Prokopa	náves
Středokluky	socha sv. Jana Křtitele	Kladenská
Středokluky	sousoší anděla Strážce (Archanděla Rafaela)	Na Ovčíně
Středokluky	sousoší sv. Ludmily a sv. Václava	J část obce
Středokluky	venkovská usedlost	Kladenská
Středokluky	venkovská usedlost	Ke Kinu
Středokluky	Kalingerův vodní mlýn	Kladenská
Středokluky	venkovská usedlost	Kladenská
Běloky	kaple sv. Floriána	náves
Hostouň	kostel sv. Bartoloměje	střed obce
Hostouň	židovský hřbitov - nový	
Hostouň	židovský hřbitov - starý	
Makotřasy	kaple	náves
Makotřasy	kultovní místo, archeologické stopy	V od obce

Zdroj: <http://www.monumnet.npu.cz/>

Další oblastí je pěší turistika, vzhledem k absenci zeleně je na území MAS velmi malý počet turistických tras. Zajímavé jsou ale některé naučné stezky, zejména ta v okolí Hostivických rybníků.

Nevyužitý potenciál třímá i v útvaru, který je znám jako Makotřaský čtverec. Jedná se o starověkou keltskou hvězdárnu srovnatelnou se světově proslulými památkami v zahraničí.

Makotřaský čtverec byl však nenávratně poničen stavbou rychlostní silnice R7, která prochází takřka jeho středem. Přesto by si tato památka zasloužila zviditelnění a minimálně naučnou stezku. I tento záměr je však komplikován stavebními omezeními v pásu kolem rychlostních silnic. Krom hvězdárny se na území Makotřas nacházelo i keltské pohřebiště.

4 Vyhodnocení rozvojového potenciálu území

4.1 Územní plánování

Tabulka 42 Vybavenost obcí MAS

Obce	Územní plán			
	Druh	Poslední aktualizace	Projektant	Poznámka
Běloky	ÚP	10.7.2012	Ing. arch. ŠTÁDLEROVÁ MICHAELA	Dokument k dispozici na http://www.obec-beloky.cz
Hostouň	ÚPO	17.12.2012	Ing. arch. MEJSNAROVÁ JITKA	K dispozici na http://www.hostoun.cz/vismo/dokumenty2.asp?id_org=4594&id=1646&p1=1652
Makotřasy	ÚP	3.10.2013	Ing. arch. POKOJOVÁ DANA, Kladno	-
Dobrovíz	ÚPSÚ	21.12.2006	Ing. arch. KAŠPAROVÁ MARIE	-
Hostivice	ÚPO	20.7.2005	Ing. arch. KISZKA JOSEF	K dispozici na http://www.hostivice.eu/uzemni-plan-mesta-hostivice/ds-17241/archiv=0&p1=4617
Jeneč	ÚPO	10.2.2004	Ing. arch. KÖRNER MILAN	K dispozici na http://www.jenec.cz/uzemni-plan-obce/ds-5528/p1=2480
Kněževés	ÚP	14.6.2012	Ing. ZEMAN STANISLAV	K dispozici na http://www.mestocernosice.cz/
Středokluky	ÚP	5.3.2012	-	-

Vysvětlivky: ÚP – územní plán, ÚPO – územní plán obce, ÚPSÚ – územní plán sídelního útvaru

Zdroj: <http://www.uur.cz/ILAS>; <http://gis.kr-stredocesky.cz/webmap/updobci/index.htm>

Všech 8 obcí má schválený územní plán. Nejstarší územní plán má nyní obec Jeneč (z roku 2004).

4.2 Rozvojová území

Příprava obcí na novou výstavbu je v tuto chvíli nedostatečná a to vzhledem k požadavku na rozšíření kapacity kanalizací a vodovodů na důsledku nárůstu námezdní pracovní síly (firma Amazon, Skanska apod.). V důsledky příchodu tohoto mezinárodního giganta je třeba území lépe vybavit a to především:

- Nové výstavby infrastruktury a opravy stávající
- Rozšíření vodovodního a kanalizačního systému

Nutné je též vyřešit vlastnické vztahy k pozemkům, popřípadě rozšířit pozemky vlastněné obcemi.

Viz Přílohy č. 1 - 7

4.3 V kterých oblastech má území dostatek lidí (potenciál) zapojitelných do rozvoje území

Při komunikaci s obyvateli na území MAS jsme narazili na vysoký počet lidí ochotný podílet se na dění v obcích i celém regionu. Oblasti, ve kterých mají lidské zdroje na území zkušenost a tradici je především zemědělství, životní prostředí, výstavba, podnikání a školství.

Ostatní viz kapitola Podnikání, výroba, zaměstnanost

4.4 Je možno v území využít vlastní prostředky (finance, věcné plnění apod.) k zajištění vícezdrojového financování rozvoje území?

Obce mají v převážené většině možnost využít finančních prostředků letiště Václava Havla a to prostřednictvím Sdružení obcí postižených provozů letiště. Tyto prostředky jsou zaměřeny na vyrovnání škod životnímu prostředí, které je postiženo právě leteckou dopravou.

Další zdroje se očekávají při příchodu nadnárodní korporace Amazon, která do oblasti plánuje přivést další finanční prostředky. Ty budou naopak zaměřeny na opravu a renovaci silnic a dopravních spojů.

Ostatní viz kapitola Řízení obcí, informovanost, spolupráce.

5 Analýza rozvojových potřeb území

5.1 Celková SWOT analýza

Silné stránky (S)	Slabé stránky (W)
<ul style="list-style-type: none"> • Soudržnost obyvatelstva • Kvalitní dopravní dostupnost s městem Kladno a hlavním městem Prahou • Dobrá spolupráce mezi jednotlivými subjekty působícími na území MAS • Dobrá úroveň zajištění sportovních, kulturních a společenských aktivit, stále se lepšící propagace mezi obyvateli • Dobrý signál mobilních sítí v celém území • Dobrá internetová dostupnost • Hustá síť cyklotras, přítomnost koridorů mezinárodního významu • Velké množství neziskových organizací a osob v nich dobrovolně působících • Vysoký podíl orné půdy v území 	<ul style="list-style-type: none"> • Nedostatek zeleně (lesy, aleje ap.) • Vyšší kriminalita (drobná krminilata, krádeže ap.) • Absence významějších kulturních památek • Nejasná majetková struktura pozemků, která brání dalšímu rozvoji obcí • Nedostatečná hromadná dopravní obslužnost • Vysoká cena pozemků pro stavbu nových bytů a domů • Vysoká hladina spodní vody v některých obcích • Nízká biodiverzita • Nedostatečná rozmanitost krajiny, která by zabraňovala erozi půdy a skýtala přirozenou ochranu pro zvěř • Vysoký počet obyvatel, kteří však nemají trvalý pobyt na území • Špatný technický stav majetku některých obcí • Nejistá ekonomická situace mnoha ekonomických subjektů (maloobchod, stravování, řemeslné služby) • Vysoká míra závislosti pracovních míst na vývoji HDP • Nedostatečná kvalita povrchových vod • Nedostatečná technická infrastruktura v okrajových částech obcí, špatný stav stávající technické infrastruktury • Omezení rozvoje území významnými limity (dálnice, Letiště Václava Havla ap.) • Špatná kvalita ovzduší (dálnice, rychlostní silnice, Letiště Václava Havla ap.) • Obtížná ekonomická situace zemědělských prvovýrobců – zpoždování plateb, tlak obchodních řetězců, nedostatek zdrojů

Obrázek 33 SWOT analýza celková (silné a slabé stránky)

Příležitosti (O)	Hrozby (T)
<ul style="list-style-type: none"> • Finanční podpora území z Letiště Václava Havla • Udržení produktivního obyvatelstva v území regionu zvýšenou nabídkou atraktivních pracovních příležitostí, programy rekvalifikace, stáží, užší spolupráce s podnikateli • Rychlý nárůst obyvatelstva na území MAS • Rozvoj tradice jarmarků, podpora řemeslných, farmářských a sedláckých trhů a prodejen regionálních výrobků • Prostředky z fondů EU na podporu rozvoje různých oblastí • Rozvoj cyklistické dopravy, zkvalitnění infrastruktury • Koordinace zájmů ochrany přírody a krajiny se zájmy vlastníků a uživatelů území • Možnost rozvoje spolupráce (mezi obcemi, ale i meziregionální) v různých oblastech (kultura a sport, občanská vybavenost, cestovní ruch apod.) • Rozvoj a podpora podnikání (volných ploch, příchod zahraničních investorů) • Rozvoj ekologických a mimoprodukčních forem zemědělství • Přímé zapojení zemědělců do péče o krajinu a komerční partnerství s municipalitami • Posilování pocitu sounáležitosti s územím a odpovědnosti za jeho stav a budoucí rozvoj mezi místními obyvateli (participace, celoživotní vzdělávání) • Příprava speciálních programů pro absolventy, kteří mají zájem pracovat a zůstat v regionu • Udržení produktivního obyvatelstva v území regionu zvýšenou nabídkou atraktivních pracovních příležitostí, programy rekvalifikace, stáží, užší spolupráce s podnikateli • Regionální podporu vzniku a rozvoje malých podniků, zejména start mikropodniků • Prevence obyvatel v oblasti životního prostředí a vztahu k přírodě, využití možnosti ekologické výměny kotlů a podpor technologií šetrných k životnímu prostředí • Dobudování kanalizace a čištění odpadních vod v menších obcích • Spolupráce mezi školami v regionu, rozvoj spolupráce mezi firmami a školami ve vazbě zejména na učňovské a technické obory • Podpora základní občanské vybavenosti a aktivit občanů v menších obcích, rozvoj podmínek pro volnočasové aktivity všech věkových úrovní 	<ul style="list-style-type: none"> • Příchod zahraničního subjektu (Amazon) na území MAS • Ohrožení území lokálními povodněmi zejména zvýšením podozemní vody (zatopení sklepů ap.) • Rychlý nárůst obyvatelstva na území MAS • Nárůst zátěže z tranzitní a individuální dopravy • Útlum veřejné dopravy hlavně do malých obcí, v důsledku snižování veřejné podpory • Zhoršení ekonomické situace – snížení koupěschopnosti, ztráta pracovních míst, zánik ekonomických subjektů • Pokles zájmu obyvatel o společenské dění, kulturu a sport v obcích v důsledku nekoordinovaného přírůstku obyvatel, kteří k území nemají vztah • Zhoršení sociální infrastruktury a základních služeb na venkově • Zhoršení bezpečnostní situace (zvýšený počet krádeží, ničení obecní infrastruktury ap.)

Obrázek 34 SWOT analýza celková (příležitosti a hrozby)

5.2 SWOT analýzy v území vybraných oblastí rozvoje

Přehled relevantních strategií, které mají na daném území dopad, aby mohli být jejich cíle zahrnuty do vznikající integrované strategie a nedocházelo k rozporům mezi existujícími strategiemi

5.2.1 Vzdělávání a školství

Silné stránky (S)	Slabé stránky (W)
<ul style="list-style-type: none"> • Dostatečný počet školských zařízení (vzhledem k počtu obyvatelstva na území) • Spolupráce mezi školami • Spolupráce škol s obcemi • Propojenost vzdělávacího systému s praxí • Velké množství mimoškolních aktivit 	<ul style="list-style-type: none"> • Nízká ochota obyvatelstva spolupracovat např. na vzniku mateřských center • Chybějící instituce předškolního vzdělávání v některých obcích • Nedostatečná dostupnost učňovských oborů • Nižší počet rekvalifikačních kurzů pro obyvatele • Špatný technický a vybavenostní stav některých škol • Nižší jazyková vybavenost obyvatelstva v důsledku chybějících jazykových kurzů • Nízké investice firem do výzkumu a vývoje

Obrázek 35 Vzdělávání a školství (silné a slabé stránky)

Příležitosti (O)	Hrozby (T)
<ul style="list-style-type: none"> • Aktivizace a sdružování obyvatelstva při vzniku mateřských center • Zlepšení vybavení škol • Vznik lesních mateřských školek • Spolupráce škol a školek s místními spolky a organizacemi (sportovní a kulturní kroužky) • Podpora mimoškolních aktivit s důrazem na prevenci negativních civilizačních vlivů (drogy, obezita ap.) • Zapojení škol do údržby krajiny a vytváření sounáležitosti dětí s místní přírodou • Zlepšení vybavenosti škol technickými pomůckami (interaktivní tabule, počítače ap.) • Podpora programů na zabezpečení péče o volný čas dětí a mládeže prostřednictvím nestátních neziskových organizací • Zabezpečení péče o volný čas dětí a mládeže prostřednictvím nestátních neziskových organizací • Vytváření podmínek pro rozvoj neformálního vzdělávání • Rozvoje dobrovolnictví a dobrovolné práce s dětmi a mládeží • Výchovy dětí a mládeže v dalších vybraných oblastech, zejména k participaci, ke vzájemné toleranci a pochopení, ke zdravému životnímu stylu • Vytváření podmínek, možností a rozvoj v poskytování všestranných informací pro potřeby dětí a mládeže • Zvýšení finanční gramotnosti obyvatelstva 	<ul style="list-style-type: none"> • Omezování hromadné dopravy a dostupnost škol pro žáky • Nedostatečná kontrola kvality soukromých mateřských škol • Rostoucí mzdové nároky kvalifikovaných učitelů

Obrázek 36 Vzdělávání a školství (příležitosti a hrozby)

5.2.2 Doprava, infrastruktura a turistický ruch

Silné stránky (S)

- Dobrá dostupnost rychlostních komunikací
- Mezinárodní spoj (Letiště Václava Havla)
- Vysoký počet cyklotras na území MAS
- Napojení na páteřní okružní cyklostezku č.8100 (tzv. Pražské kolo) okolo Prahy

Slabé stránky (W)

- Nevyhovující stav některých komunikací (nepřehledné křižovatky, poškozená vozovka ap.)
- Nedostatečný počet dopravních bezpečnostních prvků v obcích (semafony, zpomalovací pásy, přechody, měřiče rychlosti ap.)
- Chybějící chodníky - chodci jsou nuceni chodit po frekventovaných komunikacích

Obrázek 37 Doprava, infrastruktura a turistický ruch (silné a slabé stránky)

Příležitosti (O)

- Výstavba nových komunikací
- Očekávané finanční prostředky na vybudování komunikací od firmy Amazon
- Plány obcí na rozvoj technické infrastruktury
- Prostředky nejen z fondů EU na rozvoj dopravní a technické infrastruktury
- Rozvoj turistického ruchu skrze cykloturistiku
- Možnost rozvoje pohostinství a ubytování na základě blízkosti Letiště Václava Havla
- Obnovení a nová výstavba historických cest pro pěší i cykloturistiku
- Výstavba naučných stezek
- Obnova historických památek a turistických zajímavostí (Makotřaský čtverec ap.)
- Realizace projektu "Modernizace trati Praha – Kladno s připojením na Letiště Václava Havla"
- Rozvoj cestovního ruchu v souvislosti s Letištěm Václava Havla (výstavba vyhlídek, tvorba parkovacích míst ap.)

Hrozby (T)

- Příklad zahraničního subjektu (Amazon) na území a s tím související navýšení kamionové dopravy na celém území (především okolí Dobrovíze)
- Zhoršení technického stavu komunikací, které nejsou koncipovány na zátěž související s kamionovou dopravou
- Nerespektování dopravního značení především zákazů vjezdu nad určitou tonáž
- Snižování počtu spojů a intervalů hromadné dopravy
- Chátrání železničních tratí
- Další nekontrolovaný růst individuální automobilové dopravy v souvislosti s blízkostí území Prahy

Obrázek 38 Doprava, infrastruktura a turistický ruch (příležitosti a hrozby)

5.2.3 Životní prostředí a zemědělství

Silné stránky (S)	Slabé stránky (W)
<ul style="list-style-type: none"> • Vysoká míra obdělávaných zemědělských ploch • Činnost mysliveckých spolků • Ochota obyvatelstva zapojit se do udržitelného rozvoje krajiny 	<ul style="list-style-type: none"> • Technická vybavenost zemědělských subjektů • Znečištění povrchových vod • Problémy s kapacitou kanalizací a čističek odpadních vod • Chybějící napojení na kanalizační síť v některých obcích • Vysoká hlučnost související s Letištěm Václava Havla • Omezení pohybu zvěře z důvodu ohraničení rychlostních komunikací a letiště • Nedostatečné zalesnění území • Nízká biodiverzita

Obrázek 39 Životní prostředí a zemědělství (silné a slabé stránky)

Příležitosti (O)	Hrozby (T)
<ul style="list-style-type: none"> • Propojení kanalizačního systému a systému odpadních vod obcí • Větší využití potenciálu alternativních zdrojů energie (vodní, biomasa) • Prohlubování sounáležitosti obyvatel s životním prostředím • Diverzifikace zemědělské činnosti • Podpora prvovýroby zemědělských komodit • Podpora lokálního odbytu zemědělské produkce (farmářské trhy, prodej tzv. ze dvora ap.) • Rozvoj šetrného zemědělství a pěstování bioproduktů • Podporu předávání znalostí a inovace • Zvýšení konkurenceschopnosti zemědělských a lesnických podniků • Podpora obnovy, zachování a zlepšení ekosystémů souvisejících se zemědělstvím a lesnictvím • Zalesňování krajiny a výsadba zeleně • Podpora programů na zvyšování retenční schopnosti krajiny • Zvyšování počtu remízků • Výsadba alejí a stromů podél cest • Čištění rybníků a zpevňování břehů • Čištění koryt potoků a obnova meandrů pro jejich schopnost zadržování vody v případě dlouhotrvajících dešťů • Tvorba protihlukových zábran • Zvýšení dostupnosti kontejnerů na tříděný odpad 	<ul style="list-style-type: none"> • Nekontrolovaný příliv obyvatelstva a s tím související nárůst požadavku na kapacitní možnosti kanalizací a ČOV • Nekontrolovaný rozvoj průmyslových kapacit • Zhoršení stavu ovzduší v souvislosti s růstem kamionové dopravy (Amazon) • Zhoršení stavu podzemních vod v souvislosti s nadměrným využíváním průmyslových hnojiv • Nedostatečný důraz na ochranu přírody • Vandalismus, devastace přírody • Omezování veřejné dopravy, nárůst automobilismu • Výstavba bez ohledu na životní prostředí

Obrázek 40 Životní prostředí a zemědělství (příležitosti a hrozby)

5.2.4 Vybavenost a život v obcích (bydlení, zdravotní a sociální zabezpečení, bezpečnost, kultura, sport)

Silné stránky (S)

- Množství neziskových organizací a spolků
- Poptávka po bydlení v regionu
- Velké množství spolků se sportovní tematikou
- Dostatek osob dobrovolně vytvářejících společenský život v obcích
- Značné množství kulturních a sportovních akcí, včetně těch s regionálním významem
- Lidský kapitál
- Dostupná zdravotní péče pro děti i dospělé
- Zájem některých spolků o historii území
- Dobrá informovanost o životě v obcích

Slabé stránky (W)

- Fixace na již existující strukturu lékařské péče
- Vysoká míra krádeží a drobné kriminality
- Malé množství rekreačních příležitostí (koupaliště, multifunkční hřiště ap.)
- Špatný stav chodníků
- Špatný stav a nedostatečné množství sportovních zařízení, chybějící multifunkční hřiště
- Malé množství finančních prostředků pro činnost neziskových organizací a spolků
- Nedostatek odpočinkových zón a míst setkávání
- Nedostatečná diverzita v oblasti sportovních aktivit

Příležitosti (O)

- Možnost rozvoje kamerového systému na potlačení kriminality
- Výstavba tzv. "startupových bytů" pro mladé rodiny
- Výstavba dětských hřišť
- Zajištění péče pro seniory
- Rekonstrukce a vybavení kulturních domů
- Podpora kulturního vyžití v obcích
- Možnost rozvoje spolupráce (mezi obcemi, ale i meziregionální a mezinárodní) v různých oblastech (kultura a sport, občanská vybavenost)
- Podpora lokální sounáležitosti
- Obnova drobných památek
- Rozšíření veřejného osvětlení (snížení kriminality)
- Zavedení kamerového systému do obcí
- Zřízení informačních center
- Instalace informačních tabulí
- Tvorba rekreačních zón

Hrozby (T)

- Dynamika výstavby nových bytů neodpovídá rychlosti růstu počtu obyvatelstva
- Pokles zájmu obyvatel o společenské dění, kulturu a sport v obcích
- Nízký zájem mládeže o sport a kulturu
- Úbytek parkovacích míst

5.2.5 Podnikání, výroba a zaměstnanost

Silné stránky (S)

- Nízká míra nezaměstnanosti
- Vysoký počet obyvatel v produktivním věku
- Dostupnost míst s dobrou nabídkou pracovních příležitostí
- Vyšší vzdělanost obyvatelstva oproti průměru České republiky

Slabé stránky (W)

- Nízký počet mikropodniků a malých a středních podniků
- Dojíždění za prací
- Malá nabídka pracovních míst s vysokou přidanou hodnotou
- Většina pracovních možností v regionu je obsazována námezni pracovní silou
- Pokles pracovních příležitostí mimo zemědělskou a stavební sezónu
- Vysoká závislost mezi nabídkou pracovních míst a hospodářským cyklem
- Hospodářská aktivita území se skládá ve velké míře z podnikání, které zatěžuje životní prostředí

Příležitosti (O)

- Vstup nadnárodní firmy na území
- Akcelerace hospodářského růstu České republiky a s tím související pozitiva pro region
- Podpora mikropodniků, malých a středních podniků
- Podpora vzniku pracovních míst šetrných k životnímu prostředí
- Podpora zaměstnávání znevýhodněných sociálních skupin (hendikepovaní, 50+, chráněné díly ap.)
- Podpora podnikatelských záměrů s vysokou přidanou hodnotou
- Podpora vědy a výzkumu
- Podpora lokálních výrobků a jejich distribuce mezi místní obyvatelstvo

Hrozby (T)

- Hospodářské sankce na export do Ruské federace a s tím související odvetná opatření a příliv levných zemědělských produktů do České republiky
- Hrozba zpomalení růstu ekonomiky
- Neúroda v souvislosti se špatnými klimatickými podmínkami
- Neatraktivita zemědělského podnikání pro mladé generace
- Nízký počet absolventů učňovských oborů pro rozvoj řemeslné a zemědělské výroby
- Pokračování v trendu vzrůstající nezaměstnanosti na území MAS

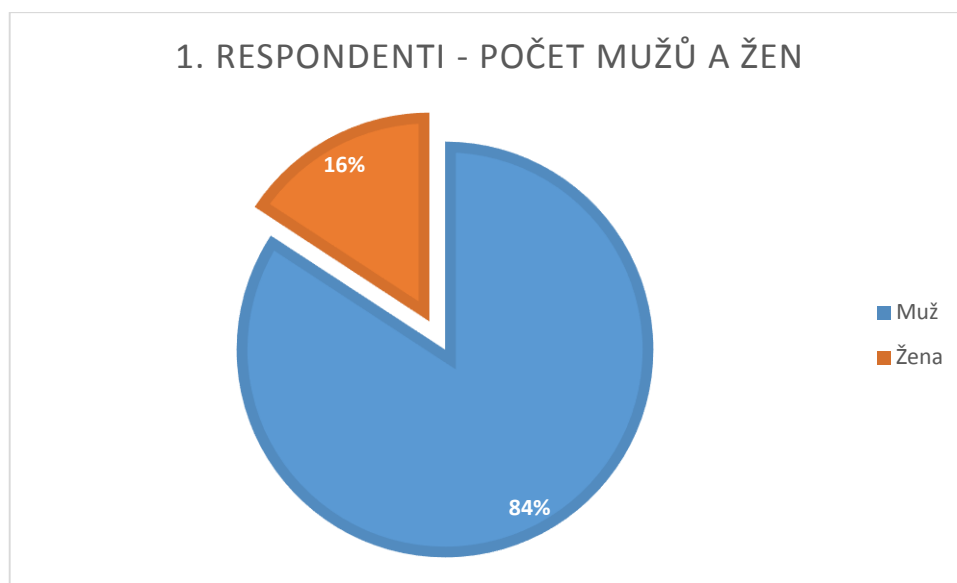
5.3 Dotazník pro obyvatele

Cílem dotazníkového šetření je zjistit silné a slabé stránky regionu MAS rozvoj Kladenska a Prahy-západ, o. s. a dále jeho limity a možnosti.

Dotazník¹ byl určen pro respondenty bez rozdílu věku, pohlaví a všech úrovní dosaženého vzdělání. Ovšem jedinou podmínkou bylo, že trvale bydlí v regionu MAS rozvoj Kladenska a Prahy-západ, o. s. Dotazníky byly distribuovány mezi obyvatele především zaměstnanci MAS. Anketu vyplnilo 203 respondentů, což představuje přibližně 1,6 % všech obyvatel, kteří žijí na území MAS².

5.3.1 Vyhodnocení dotazníku

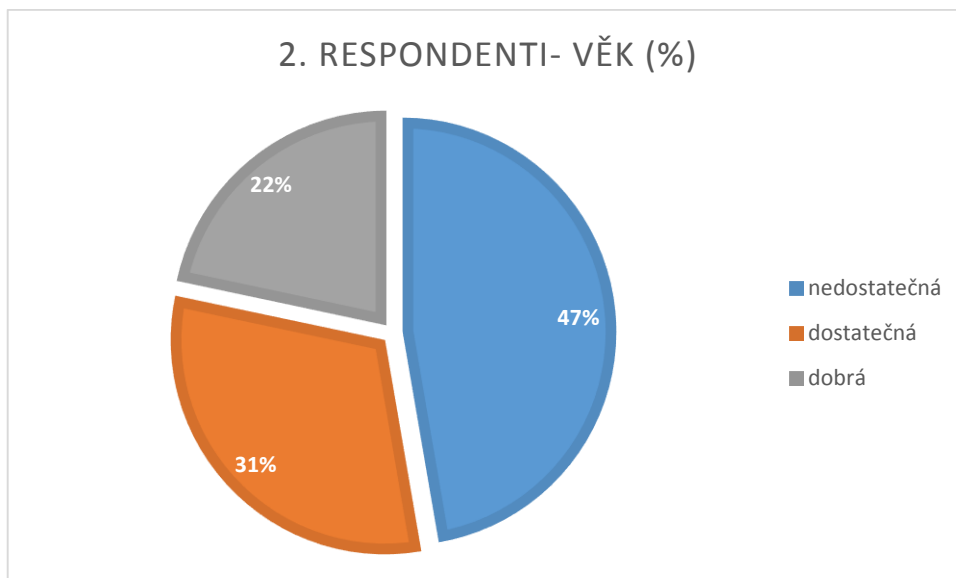
Abychom podpořili závěry analýzy MAS i objektivním výzkumem sociologických nálad na území MAS, provedli jsme relativně rozsáhlé šetření ve všech obcích na území MAS. Od lidí, kteří byli ochotni našim spolupracovníkům ochotni vyplnit dotazník. Výsledky tohoto dotazníkového šetření jsou k nahlédnutí níže. Zjištění z dotazníkového šetření však nebyla jiná než ta, která jsme zjistili při přímém setkávání s občany na komunitních plánováních. Nejčastěji hodnotí lidé v regionu stav dopravy, životního prostředí a bezpečnosti. Počet odevzdaných dotazníků byl 203, což je vzhledem k celkovému počtu obyvatel MAS relevantní výzkum a na poznatcích z dotazníku se dá solidně stavět. Výsledky dotazníkového šetření jsou dále zohledněny i v dalších oddílech integrované územní strategie MAS.



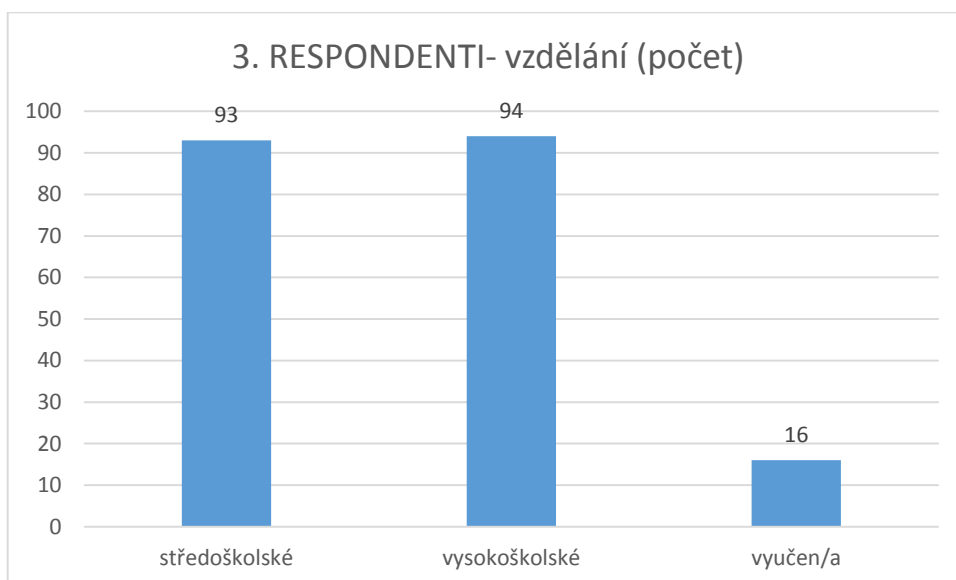
Obrázek 41 Respondenti - počet mužů a žen

¹ Dotazník viz kapitola Přílohy

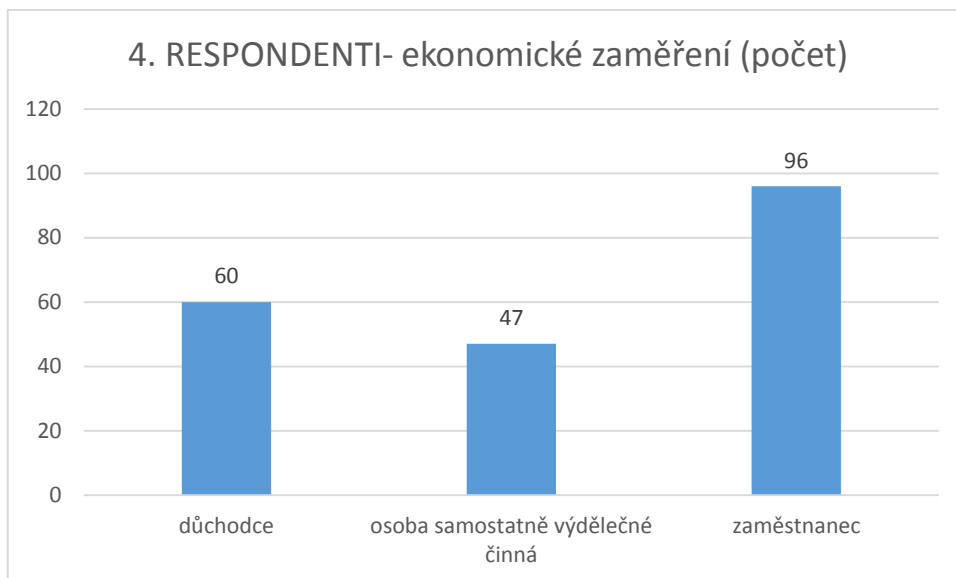
² Ke konci roku 2013



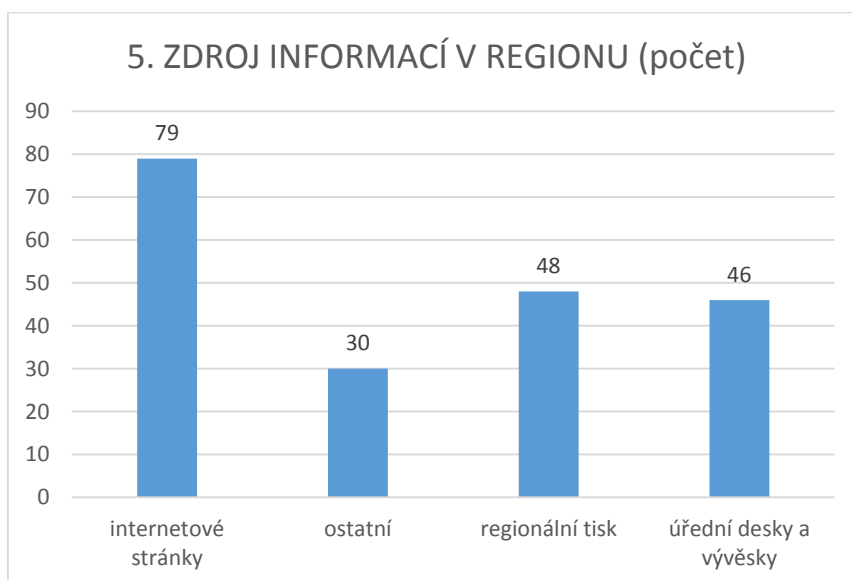
Obrázek 42 RESPONDENTI- věk (%)



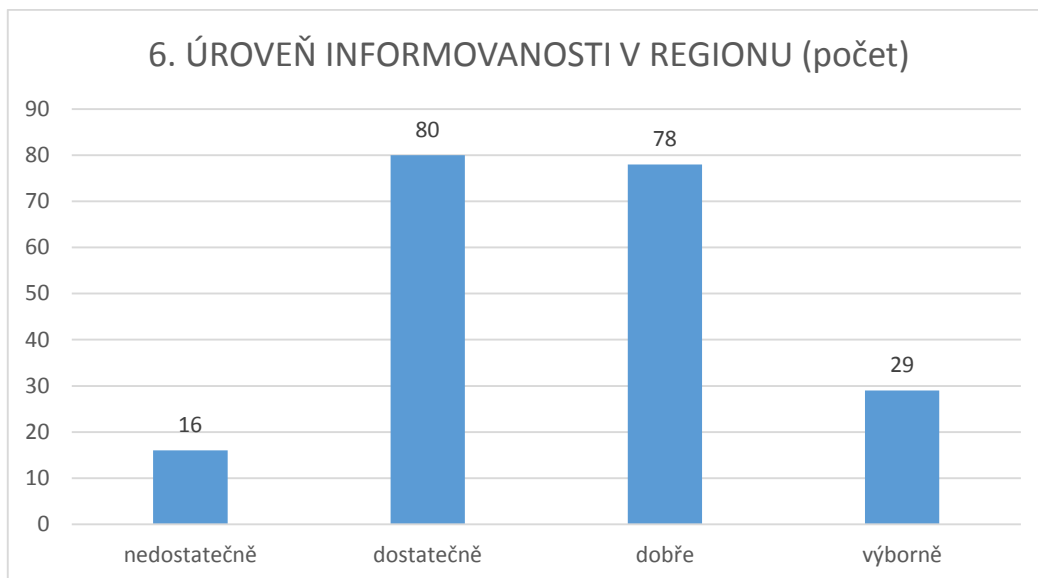
Obrázek 43 RESPONDENTI- vzdělání (počet)



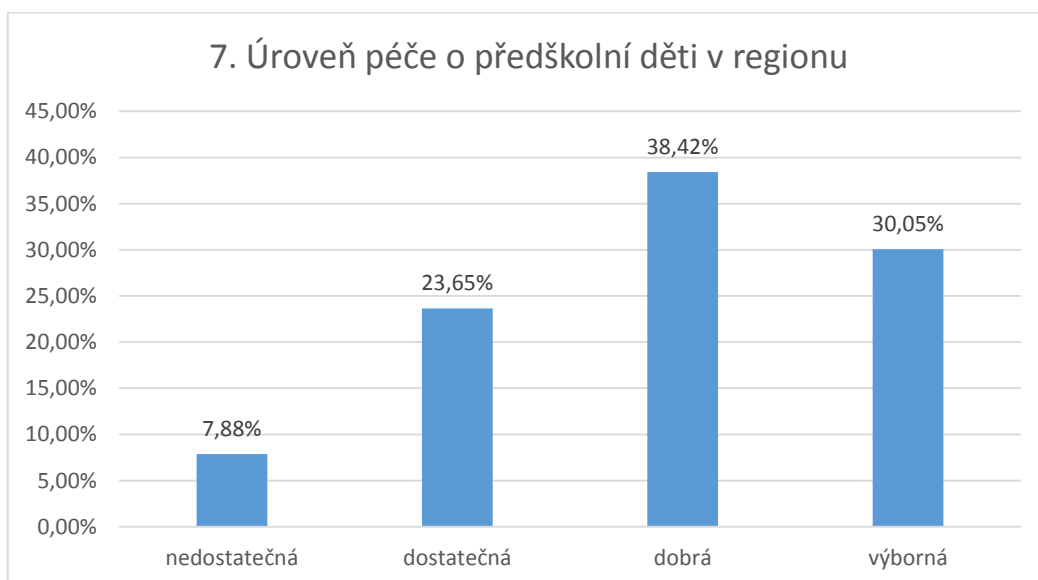
Obrázek 44 RESPONDENTI- ekonomické zaměření (počet)



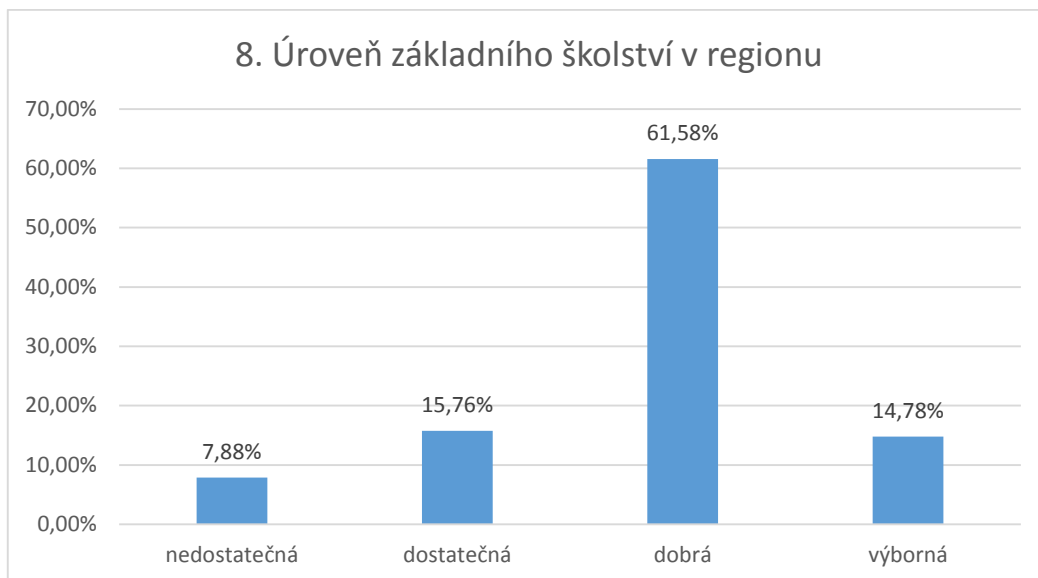
Obrázek 45 ZDROJ INFORMACÍ V REGIONU



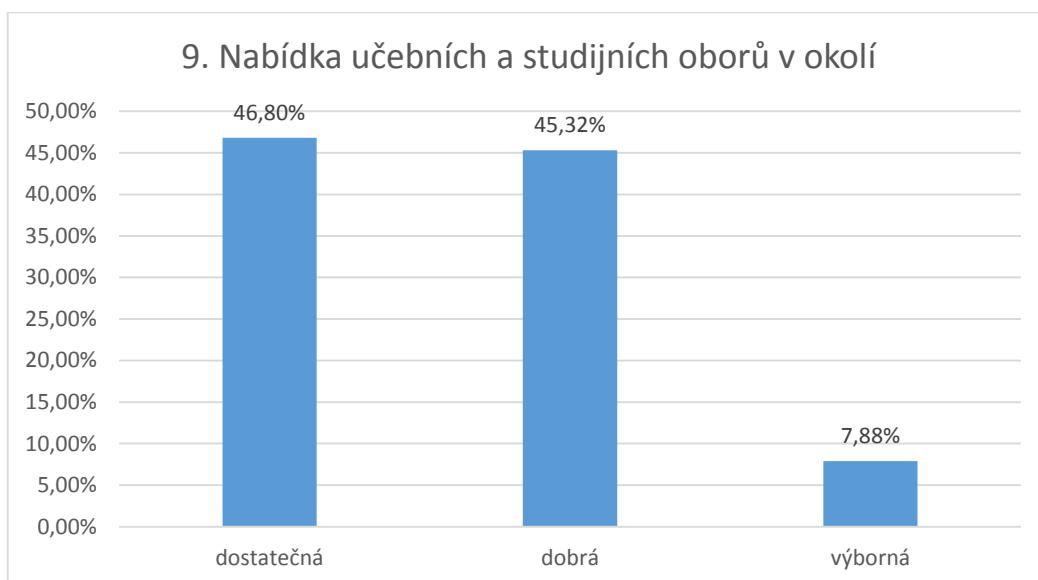
Obrázek 46 ÚROVEŇ INFORMOVANOSTI V REGIONU



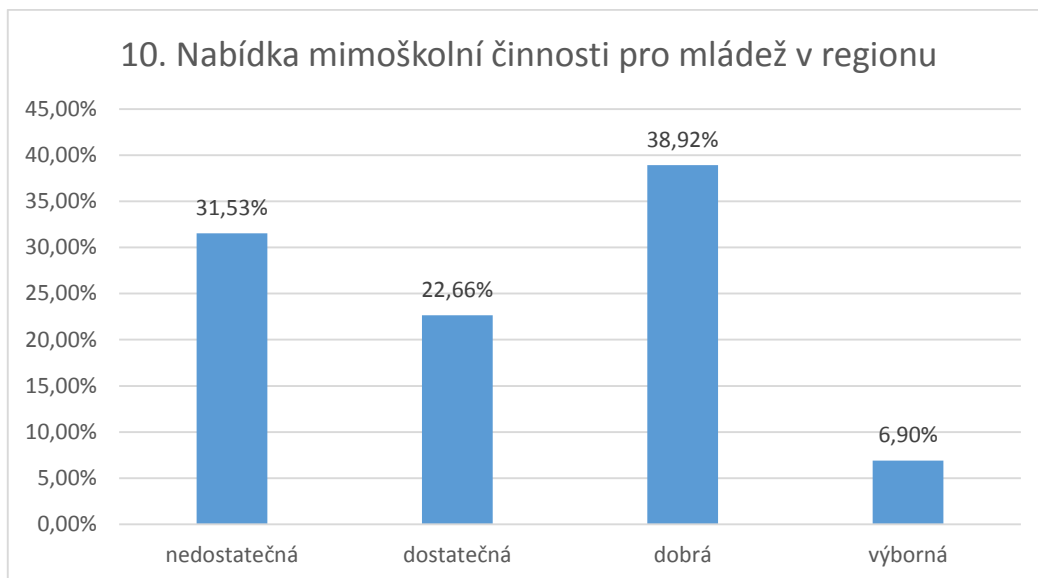
Obrázek 47 Úroveň péče o předškolní děti v regionu



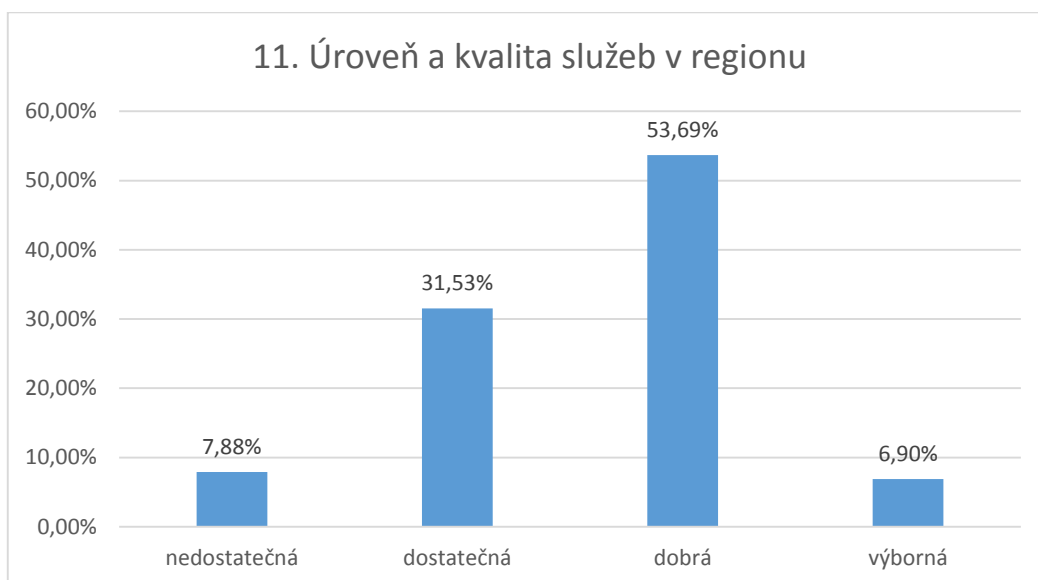
Obrázek 48 Úroveň základního školství v regionu



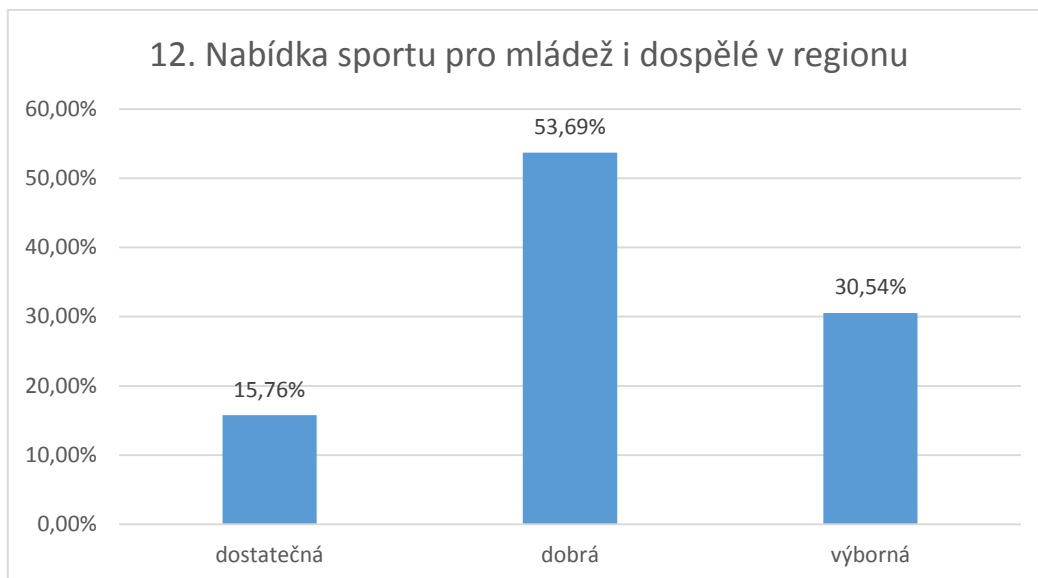
Obrázek 49 Nabídka učebních a studijních oborů v okolí



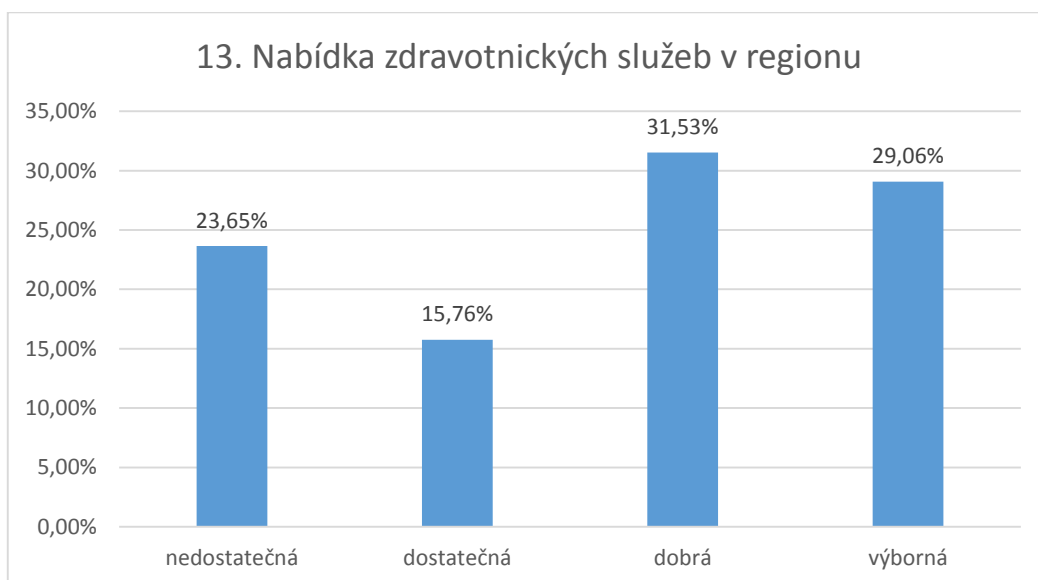
Obrázek 50 Nabídka mimoškolní činnosti pro mládež v regionu



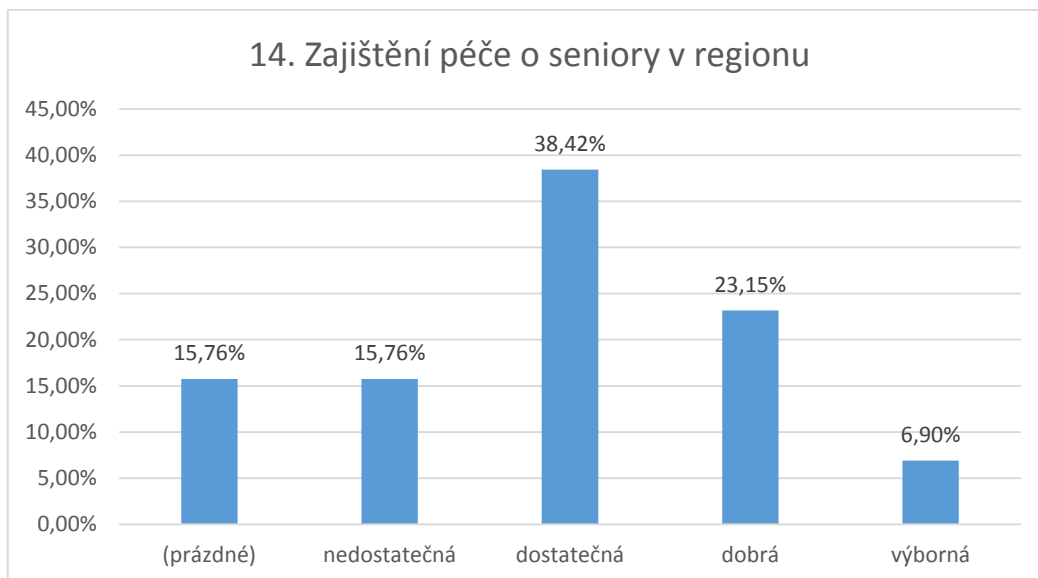
Obrázek 51 Úroveň a kvalita služeb v regionu



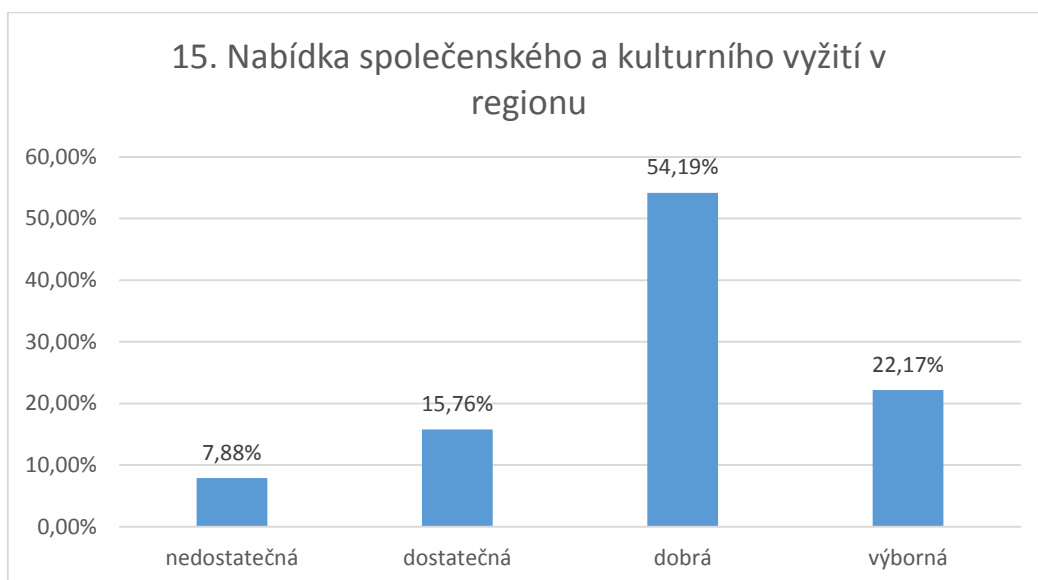
Obrázek 52 Nabídka sportu pro mládež i dospělé v regionu



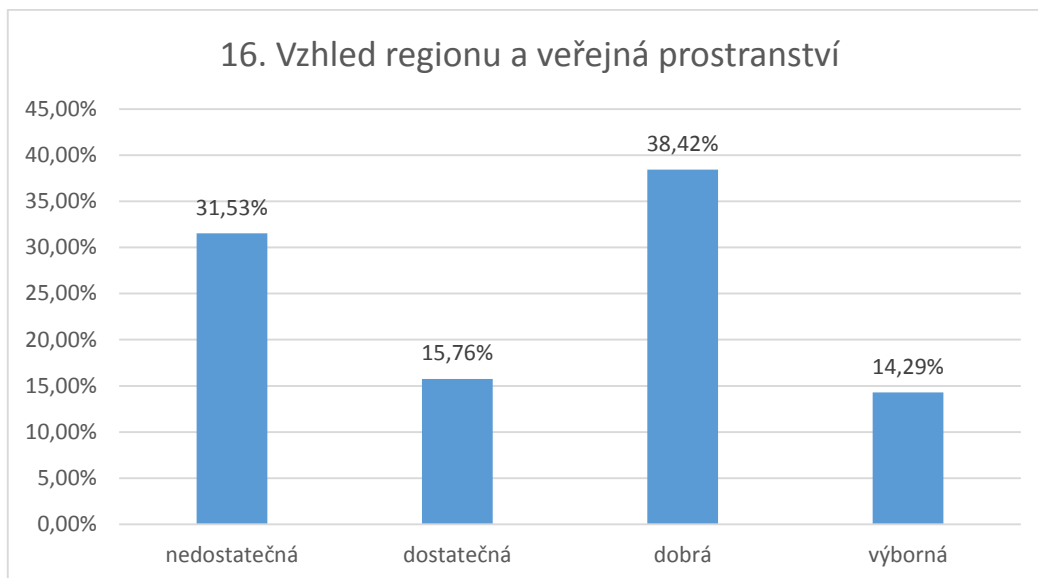
Obrázek 53 Nabídka zdravotnických služeb v regionu



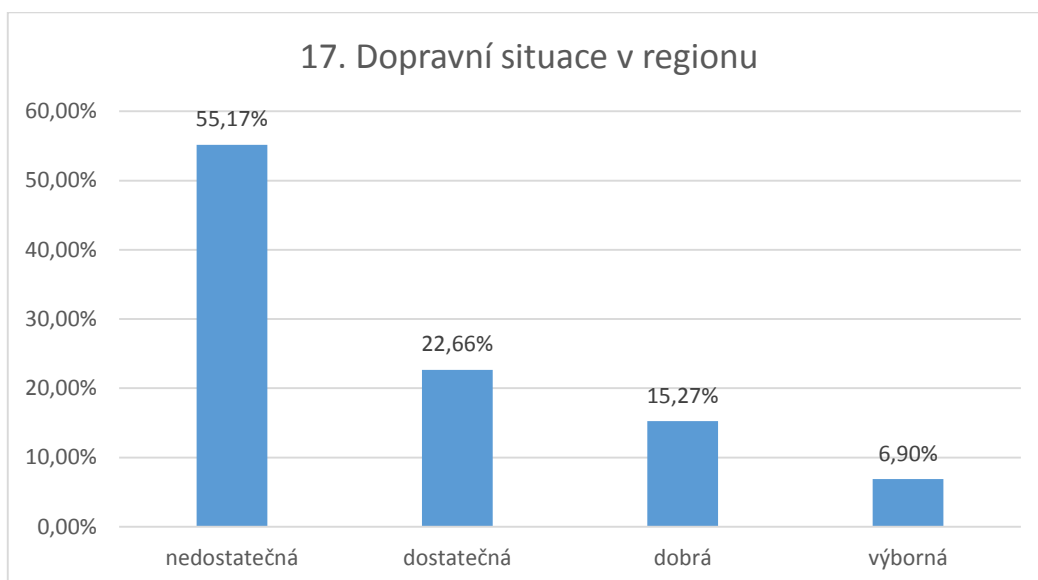
Obrázek 54 Zajištění péče o seniory v regionu



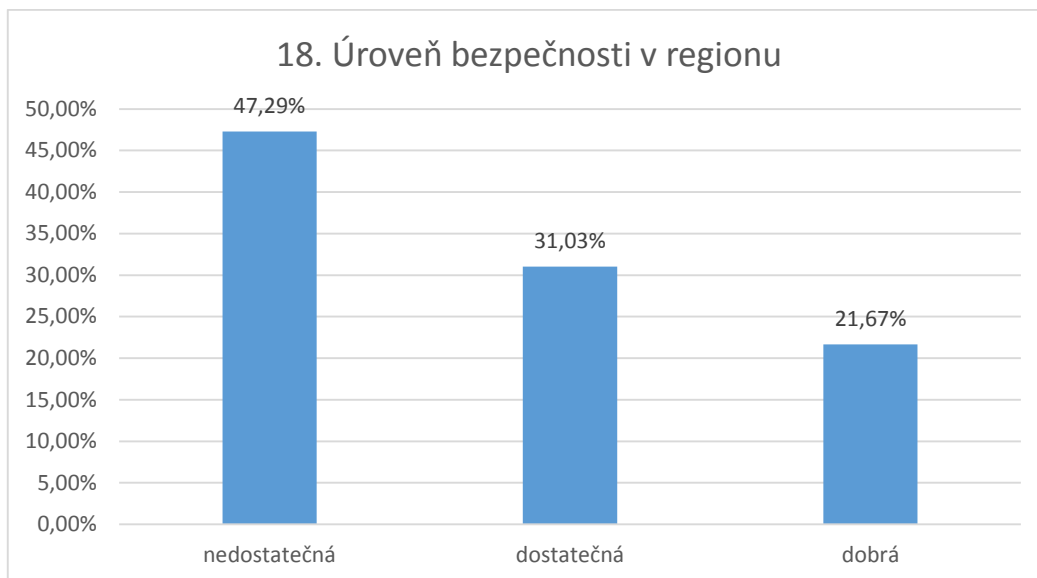
Obrázek 55 Nabídka společenského a kulturního vyžití v regionu



Obrázek 56 Vzhled regionu a veřejná prostranství



Obrázek 57 Dopravní situace v regionu



Obrázek 58 Úroveň bezpečnosti v regionu

5.4 Náměty občanů

V rámci tvorby strategie byly získávány podněty týkající se možného rozvoje regionu. Sběr těchto informací byl prováděn na základě komunitního plánování, kde se metodou brainstormingu a metodou kulatých stolů objevovaly různé nápady občanů na zlepšení stavu svého území. Jak metodika získávání dat těmito metodami velí „žádný nápad není špatný“. Jako určité vodítky sloužilo respondentům celkem jedenáct témat a to:

1. Životní prostředí
2. Bydlení
3. Vybavenost a rozvoj obce (PC, internet, rozvojové plány)
4. Infrastruktura a doprava
5. Podnikání, výroba
6. Zaměstnanost
7. Bezpečnost v obcích
8. Vzdělávání a školství
9. Kulturní a sportovní vybavenost a aktivity
10. Sociální a zdravotní služby
11. Turistický ruch

V rámci pořádání komunitního plánování se projevila především nesmírná ochota starostů a starostek z území spolupracovat a pomáhat pracovníkům MAS se sběrem informací.

5.4.1 Životní prostředí

V rámci životního prostředí obyvatele území nejvíce zajímala možnost úprava koryt proti záplavám. Každý metr přírodního koryta na malém potůčku může zadržet až dva a půl krychlového metru vody. Proto má smysl revitalizace vodních toků a obnova meandrů.

Dalšími náměty byly výstavby poldrů a větrolamů. Také byl vznešen návrh na odstraňování lokálních skládek, výstavbu sběrných dvorů, zlepšení dostupnosti kontejnerů apod.

Potřeba je i činnostech zabývajících se s nakládáním s bioodpady – kompostace. Bioodpad tvoří mnohdy velkou část celkového komunálního odpadu.



Obrázek 59 Komunitní plánování v obci Hostouň

Obyvatele dále probírali téma odbahnění rybníku, které v jedné z obcí MAS nebylo provedeno již od roku 1970. Odbahňování rybníků je proces, během kterého se odstraňuje přebytečné bahno z rybníka. Patří to k důležitým činnostem, nutným k údržbě či obnově rybníků. Při vysoké vrstvě bahna dochází ke zpomalení provzdušňování úrodné vrstvy bahna (tzv. aktivní bahno), v bahně se daří parazitům s choroboplodnými zárodky, zhoršuje se kvalita vody. Při větším množství bahna také dochází k zanášení žaber ryb jemným bahnem.

Území se dále potýká s nedostatkem zeleně a zelených ploch jak v intravilánu tak extravilánu obcí. Soubory vegetačních prvků (stromy, trávničky, květinové záhony, keře) i neživých prvků (cesty, schodiště, zídky, lavičky, bazény) nejsou mnohdy ve vyhovujícím stavu.

Závěr z komunitních projednávání by se dal shrnout v následujících bodech:

- Sběr bioodpadu
- Projekt – popelnice pro bioodpad
- Biokoridory
- Izolační zeleň
- Zalesnění

- Problematika vysoké spodní vody (především v obci Jeneč)
- Rybníky a potoky
 - úprava břehů
 - oprava výpustí
 - prohlubování
 - odbahnění
 - rekultivace (především Lidický potok)
- Rekonstrukce, výstavba a dostavba kanalizací, ČOV
- Meandrování průtoků
- Hlučnost (důvodem je Letiště Václava Havla)
- Snížení prachových částic v ovzduší
- Navýšení využívání alternativních zdrojů energie (solární energie, tepelná čerpadla apod.)

5.4.2 Infrastruktura a doprava

Řidiči v obcích nedodržují pravidla silničního provozu. Ve valné většině jde o nedodržení rychlostních omezení v obcích a tím ohrožení jejich obyvatel. Rychlost je spjata s hlučností a obyvatelé bytů či rodinných domů vystavěných podél hlavních silnic jsou často rušeni zvuky motorů těchto neukázněných řidičů. Popsanou situaci by se dle námětů občanů dalo řešit vybudováním retardérů, zpomalovacích pruhů, světelných přechodů apod.

V souvislosti se vstupem zahraniční firmy Amazon na území MAS, se vyskytuje celá řada problémů na silničních sítích obcí. Ty v tuto chvíli nejsou koncipovány na extrémní nárůst zatížení kamionovou dopravou. Silnice 1. třídy, které procházejí územím, jsou dle občanů již v tuto chvíli přetíženy.

Územím MAS vede cyklotrasa tzv. „Pražské kolo“ (označení 8100). Celá trasa měří 130 kilometrů a vede po dobře značené cyklotras. Většina trasy vede po vedlejších silnicích, malá část cyklostezkami a výsledným tvarem trasy je kruh. Na území MAS (okolí Jenče) je však tato trasa přerušena rychlostní komunikací a cyklista se dostává při jejím zdolávání do nebezpečí. Bylo by proto záhodno tento úsek upravit tak, aby vyhovoval cyklodopravě.

Potřeby regionu v bodech

- Výstavba chodníků
- Výstavba veřejného osvětlení
- Vybudování retardérů, zpomalovacích pruhů a semaforů
- Posílení autobusové dopravy
- Podpora údržby komunikace
- Rekonstrukce vlakových zastávek a s tím související zlepšení vlakové obslužnosti (v tuto chvíli pouze tzv. „tranzitní vlaky“, které na území MAS nezastavují)
- Rozšíření (přestavba) Kladensko-Jenečské silniční komunikace R6 – v souvislosti s očekávaným navýšením kamionové dopravy kvůli firmě Amazon
- Chodníky jsou v tuto chvíli bez napojení na svodidla
- Zlepšení propojení mezi Jenčí a Hostouní
- Nedostatečný počet zastávek autobusů (taktéž dlouhé intervaly mezi jednotlivými spoji)

- Investice do přístrojů na měření hluku (pro obce) – letadla nedodrží koridory

5.4.3 Vybavenost a rozvoj obce, kultura a sport

Právě vybavenost obce, kultura a sport byla oblast, ve které vyjadřovali občané největší nadšení a měli nejvíce nápadů, jak tímto prostřednictvím zlepšit své okolí

- Rozvoj kabelové televize
- Napojení na kanalizační síť
- Rozšíření relaxačních zón, parků a laviček
- Výstavba chodníků
- Vybavení spolků dobrovolných hasičů
- Stavbu multifunkčních hřišť
- Rekonstrukce šaten a sociálních zařízení ve sportovních oddílech
- Ozvučení stadionu
- Opravy oplocení
- Rekonstrukce provozoven a kluboven spolků
- Sportovní akce pro mládež i ostatní
- Kulisy pro divadelní spolky
- Vybavení a oprava prostor knihoven
- Podpora průvodů a posvícení (Bartolomějské posvícení)
- Podpora honů a mysliveckých spolků
- Stavba víceúčelových sportovních hal

5.4.4 Podnikání, výroba, zaměstnanost a zemědělství

- Odstranění problémů souvisejících s příchodem Amazonu na území MAS
- Podpora mikropodniků a drobného podnikání
- Koupě lepšího vybavení zemědělců
- Podpora mladých zemědělců
- Podpora živnostníků a jejich provozů
- Rozvoj průmyslových zón
- Tvorba remízků pro zvěř
- Podpora lokální ekonomiky – kovovýroba, atuservisy
- Odkoupení zemědělských ploch za obecními účely
- Podpora farmářských trhů a bioproduktů
- Prodej ze dvora
- Podpora šetrného zemědělství

5.4.5 Vzdělávání a školství

Vzhledem k vysokému počtu rodin s dětmi a jejich dalšímu nárůstu v souvislosti s imigrací občanů na území MAS má vzdělávání pro starosty obcí nejvyšší důležitost. Většinou jsou ochotni plnit přání občanů z obecních peněz. Přesto na některé potřebné a prospěšné projekty peníze nezbývají. Nejakutnější je nejspíše oprava školy ve Středoklukách, která slouží i pro děti z Kněževse a Čičovic.

- Podpora mateřských center
- Výstavba mateřských školek
- Vybavení do mateřských školek
- Dětská hřiště
- Interaktivní tabule
- Vybavení počítačových místností
- Oprava fasád škol
- Oprava podlahy tělocvičny
- Podpora programů, které dostanou děti do přírody a do praxe
- Zlepšení spojů v době, kdy končí docházka
- Školní autobusy
- Přivést specializované učitele, hlavně na cizí jazyky
- Podpora mimoškolních aktivit
- Podpora prevence proti drogám
- Zlepšení informovanosti občanů o dění v obcích
- Školení pedagogických pracovníků
- Rekvalifikace nezaměstnaných
- Podpora zájmových kroužků



Obrázek 60 Komunitní plánování v obci Kněževes

5.4.6 Bydlení, sociální a zdravotní služby

V oblasti bydlení neshledávali většinou občané území výraznější problémy. Největším problémem byla naopak překotná nová výstavba, která pak působí potíže v kanalizačních sítích a ČOV. Stávající občany zajímaly spíše podpory obnovitelných zdrojů energie. Pokud jde o zdravotní služby, pochvalovali si občané i zástupci obcí vynikající dostupnost i dobrou kvalitu péče. O sociální služby je

sice zájem, ale obce většinou nemají dostatečné prostředky na provoz sociálních zařízení. Jsou moc nákladná.

- Podpora alternativních zdrojů vytápění
- Likvidace biomasy ze zahrádek
- Stavba startovacích bytů
- Programy a služby pro seniory
- Oprava zdravotnických středisek
- Zlepšení vybavení některých obvodních a specializovaných lékařů



Obrázek 61 Komunitní plánování v obci Jeneč

5.4.7 Bezpečnost a turistický ruch

Turistický ruch je spjat především s provozem letiště (spotteři) a s cykloturistikou. Tento trend by chtěli lidé v území dále podpořit a ještě prohloubit. Turistický potenciál území však jinak není veliký. Právě cykloturistika a blízkost Prahy je určitou záchranou v turistickém ruchu.

Občany trápí především drobné krádeže, vandalismus v obcích a krádeže za účelem prodeje kovů. Proti těmto jevům by chtěli bojovat na území MAS všichni v absolutní shodě, ale potlačení kriminality je často velmi obtížné.

- Zlepšení vybavení sboru dobrovolných hasičů
- Zlepšení bezpečnosti dopravního provozu (instalace zpomalovacích pruhů, semaforů, přechodů a měření rychlosti)
- Koordinace na zřízení obecní policie s dělenými náklady mezi obce
- Instalace kamerových systémů na místa s vysokým výskytem krádeží (hřbitovy)

- Zajištění respektování dopravního značení zejména od kamionů (zákaz vjezdu od určité tonáže)
- Stavba cyklostezek
- Renovace vyhlídek na letiště
- Stavba parkovišť
- Stavba naučných stezek
- Zviditelnění Makotřaského čtverce
- Zpevnění historických cest mezi obcemi
- Instalace informačních tabulí
- Zřízení informačních center
- Propagace turistického potenciálu území

6 Existující strategie na území MAS

Na území MAS existuje celá řada strategických dokumentů. Mezi nejdůležitější určitě patří Program rozvoje Středočeského kraje, který se bezprostředně dotýká celého území MAS.

Tabulka 43 Strategie/rozvojové dokumenty na území MAS

Území	Strategie/rozvojové dokumenty na území MAS	Internetová dostupnost dokumentu
Makotřasy	Strategický plán rozvoje obce Makotřasy	http://www.makotrasy.cz/e_download.php?file=data/uredni_deska/obsah124_1.pdf&original=Strategick%C3%BD+pl%C3%A1n+obce.pdf
Hostivice	Program rozvoje města Hostivice	http://www.hostivice.eu/VismoOnline_ActionScripts/File.ashx?id_org=4583&id_dokumenty=419051
Jeneč	STANOVENÍ ZÁPLAVOVÉHO ÚZEMÍ JENEČSKÉHO POTOKA	http://www.jenec.cz/stanoveni-zaplavoveho-uzemi-jenecskeho-potoka/d-21053
Celé území MAS	Program rozvoje Středočeského kraje (2006/2009)	http://databaze-strategie.cz/cz/sck/strategie
Celé území MAS	Generel cyklistických tras a cyklostezek na území Středočeského kraje	http://portal.cenia.cz/eiasea/detail/SEA_MZP169K
Celé území MAS	Strategie prevence kriminality 2009-2012 pro Středočeský kraj	http://www.mestodobris.cz/VismoOnline_ActionScripts/File.ashx?id_org=2796&id_dokumenty=448105
Celé území MAS	KONCEPCE ENVIRONMENTÁLNÍHO VZDĚLÁVÁNÍ, VÝCHOVY A OSVĚTY STŘEDOČESKÉHO KRAJE V LETECH 2011–2020	http://www.kr-stredocesky.cz/web/zivotni-prostredi
Celé území MAS	PROGRAM ROZVOJE ÚZEMNÍHO OBVODU STŘEDOČESKÉHO KRAJE 2014 - 2020	http://www.kr-stredocesky.cz/documents/20541/155976/PRK+SK+2014-2020.pdf/6b847e48-b09b-486f-b262-1d42e132124e

Zdroj: vlastní zpracování

7 Stanovení cílů a jejich prioritizace

7.1 Stanovení vize strategie

Integrovaná strategie území MAS rozvoj Kladenska a Prahy-západ je dlouhodobým dokumentem, který by měl vypovídat o hlavních potřebách území, jeho rozvojovém potenciálu. Hlavní vizí rozvoje území MAS je maximální zkvalitnění života jeho obyvatel s přihlédnutím k základním principům trvale udržitelného rozvoje. Dalšími principy, které byly při tvorbě strategie dodržovány je i zachování kulturního a přírodního bohatství, partnerství mezi jednotlivými sektory působícími na území MAS, spolupráce veškerých aktérů činných na území MAS,

Jelikož hlavní misí strategie je zvýšen kvalita života obyvatel, nemohla by být zpracována bez spolupráce s nimi. Aktivizace obyvatelstva je jednou z hlavních činností MAS a zapojení obyvatel do plánování rozvoje území, na kterém žijí, je jeho základním pilířem Tato strategie má základnu v exaktních zjištěních dostupných ze statistických dat, ale hlavní zjištění vychází především v komunikaci s místními obyvateli. Reflexe jejich potřeb je pevně vtělena v definici a prioritizaci cílů i prostředků, jak cílů dosáhnout.

Díky přístupu aplikování přístupu zdola nahoru, respektování metod partnerství a využitím metod komunitně vedeného plánování je zajištěno, že budou respektovány všechny všechna místní i území specifika a vize i priority strategie budou v souladu se zájmy jednotlivých zájmových skupin.

Definování klíčových oblastí rozvoje

Na základě projednávání formou komunitního plánování bylo definováno a analýzou statistických dat území byly definovány tyto oblasti rozvoje:

1. Infrastruktura a doprava
2. Vybavenost a život v obcích
3. Bydlení
4. Životní prostředí a energetika
5. Zemědělství
6. Podnikání a nezaměstnanost
7. Vzdělávání a školství
8. Bezpečnost
9. Turistický ruch

7.2 Stanovení strategických a specifických cílů a jejich prioritizace

Infrastruktura a doprava

- Snížení kamionové i automobilové dopravy
Indikátor: Denní průjezdy skrz jednotlivé obce; dotazníkové šetření v obcích a šetření spokojenosti mezi občany
- Zvýšení dopravní bezpečnosti
Indikátor: Počet dopravních nehod na území MAS; dotazníkové šetření v obcích a šetření spokojenosti mezi občany
- Stavba nových chodníků
Indikátor: Délka chodníků; dotazníkové šetření v obcích a šetření spokojenosti mezi občany
- Zvýšení počtu spojů hromadné dopravy
Indikátor: Počet autobusových a železničních spojů; dotazníkové šetření v obcích a šetření spokojenosti mezi občany

Vybavenost a život v obcích

- Zvýšení aktivity obyvatelstva a podílení se na dění v regionu
Indikátor: počet spolků a prospěšných organizací; dotazníkové šetření v obcích a šetření spokojenosti mezi občany
- Zkvalitnění obecního vybavení
Indikátor: obecní a soukromé investice do vybavení obcí; dotazníkové šetření v obcích a šetření spokojenosti mezi občany
- Zlepšení meziobecní spolupráce
Indikátor: Počet realizovaných projektů přesahující působnost katastrálního území jedné obce
- zlepšení vybavenosti obcí a rozmanitosti vyžití; dotazníkové šetření v obcích a šetření spokojenosti mezi občany
Indikátor: dotazníkové šetření na vybavenost obcí
Zvýšení počtu kulturních akcí s regionálním významem na území MAS
Indikátor: počet akcí; dotazníkové šetření v obcích a šetření spokojenosti mezi občany

Bydlení

- Zvýšení počtu bytů a domů připojených na páteřní síť
Indikátor: zvýšení procent bytů napojených na páteřní síť; dotazníkové šetření v obcích a šetření spokojenosti mezi občany
- Snížit tempo výstavby nových domů a bytů
Indikátor: počet nových domů a bytů; dotazníkové šetření v obcích a šetření spokojenosti mezi občany
- Zvýšení podílu rodin s dětmi
Indikátor: počet startovacích bytů; dotazníkové šetření v obcích a šetření spokojenosti mezi občany

Životní prostředí a energetika

- Zvýšit kvalitu povrchových i podzemních vod

- indikátor: měření kvality vody; dotazníkové šetření v obcích a šetření spokojenosti mezi občany
- Zvýšit kvalitu ovzduší
Indikátor: měření kvality ovzduší; dotazníkové šetření v obcích a šetření spokojenosti mezi občany
 - Zvýšit počet lesů a zeleně
Indikátor: počet lesů a počet lokalit s novou výsadbou zeleně; dotazníkové šetření v obcích a šetření spokojenosti mezi občany
 - Zvýšení počtu bytů napojených na ekologické vytápění
Indikátor: počet bytů připojený k ekologickým zdrojům energie; dotazníkové šetření v obcích a šetření spokojenosti mezi občany
 - Zvýšení počtu ekologických zdrojů energie
Indikátor: počet ekologických zdrojů energie; dotazníkové šetření v obcích a šetření spokojenosti mezi občany
 - Snížení hlučnosti
Indikátor: měření hluku prováděná na území MAS; dotazníkové šetření v obcích a šetření spokojenosti mezi občany

Zemědělství

- zvýšení zemědělské efektivity při využívání půdy
Indikátor: výtěžnost na hektar orné půdy; dotazníkové šetření v obcích a šetření spokojenosti mezi občany
- Snížení používání chemických hnojiv
Indikátor: měření kvality vody; dotazníkové šetření v obcích a šetření spokojenosti mezi občany
- Zvýšení biodiverzity zemědělských ploch
Indikátor: zvýšení počtu neobdělávaných zemědělských ploch za účelem tvorby remízků a dalších porostů; dotazníkové šetření v obcích a šetření spokojenosti mezi občany
- Diverzifikace zemědělských aktivit a aktivit blízkých zemědělství
Indikátor: výstavba, rekonstrukce a modernizace a vybavení zařízení pro agroturistiku; diverzifikace zemědělských činností a činností blízkých zemědělství k zajištění více aktivit nebo alternativních příjmů; dotazníkové šetření v obcích a šetření spokojenosti mezi občany

Podnikání a nezaměstnanost

- Snížení nezaměstnanosti
Indikátor: Procentuální vyjádření nezaměstnanosti na území MAS; dotazníkové šetření v obcích a šetření spokojenosti mezi občany
- Zvýšení nabídky pracovních míst v mikropodnicích, malých a středních podnicích s ekologickým provozem
Indikátor: počet pracovních míst v mikropodnicích, malých a středních podnicích se sídlem nebo provozovnou na území MAS; dotazníkové šetření v obcích a šetření spokojenosti mezi občany
- Podpora začínajícího podnikání
Indikátor: počet podpořených star-up podnikatelských projektů; dotazníkové šetření v obcích a šetření spokojenosti mezi občany

Vzdělávání a školství

- Zlepšení vybavení škol a předškolních zařízení

Indikátor: investice do škol a předškolních zařízení na území MAS; dotazníkové šetření v obcích a šetření spokojenosti mezi občany

- Zvýšení spolupráce škol a praxe

Indikátor: počet projektů realizovaných ve spolupráci škol a dalších subjektů; dotazníkové šetření v obcích a šetření spokojenosti mezi občany

- Zlepšení dostupnosti předškolního vzdělávání

Indikátor: zvýšení počtu mateřských škol, jeslí a mateřských center; dotazníkové šetření v obcích a šetření spokojenosti mezi občany

- Zlepšení informovanosti obyvatelstva o dění na území MAS

Indikátor: dotazníkové šetření mezi obyvateli

- Zvyšování možnosti celoživotního vzdělávání a rekvalifikačních kurzů

Indikátor: Nabídka soukromých i veřejných institucí; dotazníkové šetření v obcích a šetření spokojenosti mezi občany

Bezpečnost

- Snížení kriminality

Indikátor: statistiky o kriminalitě; dotazníkové šetření v obcích a šetření spokojenosti mezi občany

- Zlepšení vybavení potírajících kriminalitu (kamerové systémy, osvětlení)

Indikátor: počet kamerových systémů a rozšíření veřejného osvětlení; dotazníkové šetření v obcích a šetření spokojenosti mezi občany

- Rozšíření prvků zvyšujících dopravní bezpečnost (semafony, zpomalovací pruhy, měření rychlosti)

Indikátor: počet prvků zvyšující dopravní bezpečnost; dotazníkové šetření v obcích a šetření spokojenosti mezi občany

- Zvýšení dostupnosti služeb obecní policie

Indikátor: počet obcí MAS využívajících služeb obecní policie; dotazníkové šetření v obcích a šetření spokojenosti mezi občany

Turistický ruch

- Podpora propagace turistických příležitostí na území MAS

Indikátor: počet propagačních akcí; dotazníkové šetření v obcích a šetření spokojenosti mezi občany

- Rozšíření turistických příležitostí na území MAS

Indikátor: Počet nových pamětihodností, naučných stezek, turistických tras; dotazníkové šetření v obcích a šetření spokojenosti mezi občany

- Zvýšení kvality současných turistických příležitostí

Indikátor: investice do zařízení zvyšujících atraktivitu turistického ruchu; dotazníkové šetření v obcích a šetření spokojenosti mezi občany

- Výstavba nových cyklostezek

Indikátor: Počet kilometrů nově vystavěných cyklostezek; dotazníkové šetření v obcích a šetření spokojenosti mezi občany

Tabulka 44 Cíle s nejvyšší prioritou

Cíle s nejvyšší prioritou	
1	Zkvalitnění obecního vybavení
2	Snížení kamionové i automobilové dopravy
3	Zvýšit počet lesů a zeleně
4	Zvýšení aktivity obyvatelstva a podílení se na dění v regionu
5	Rozšíření prvků zvyšujících dopravní bezpečnost (semafony, zpomalovací pruhy, měření rychlosti)
6	Výstavba nových cyklostezek
7	Zlepšení vybavení škol a předškolních zařízení
8	Zvýšení nabídky pracovních míst v mikropodnicích, malých a středních podnicích s ekologickým provozem
9	Diverzifikace zemědělských aktivit a aktivit blízkých zemědělství
10	Zvýšení spolupráce škol a praxe

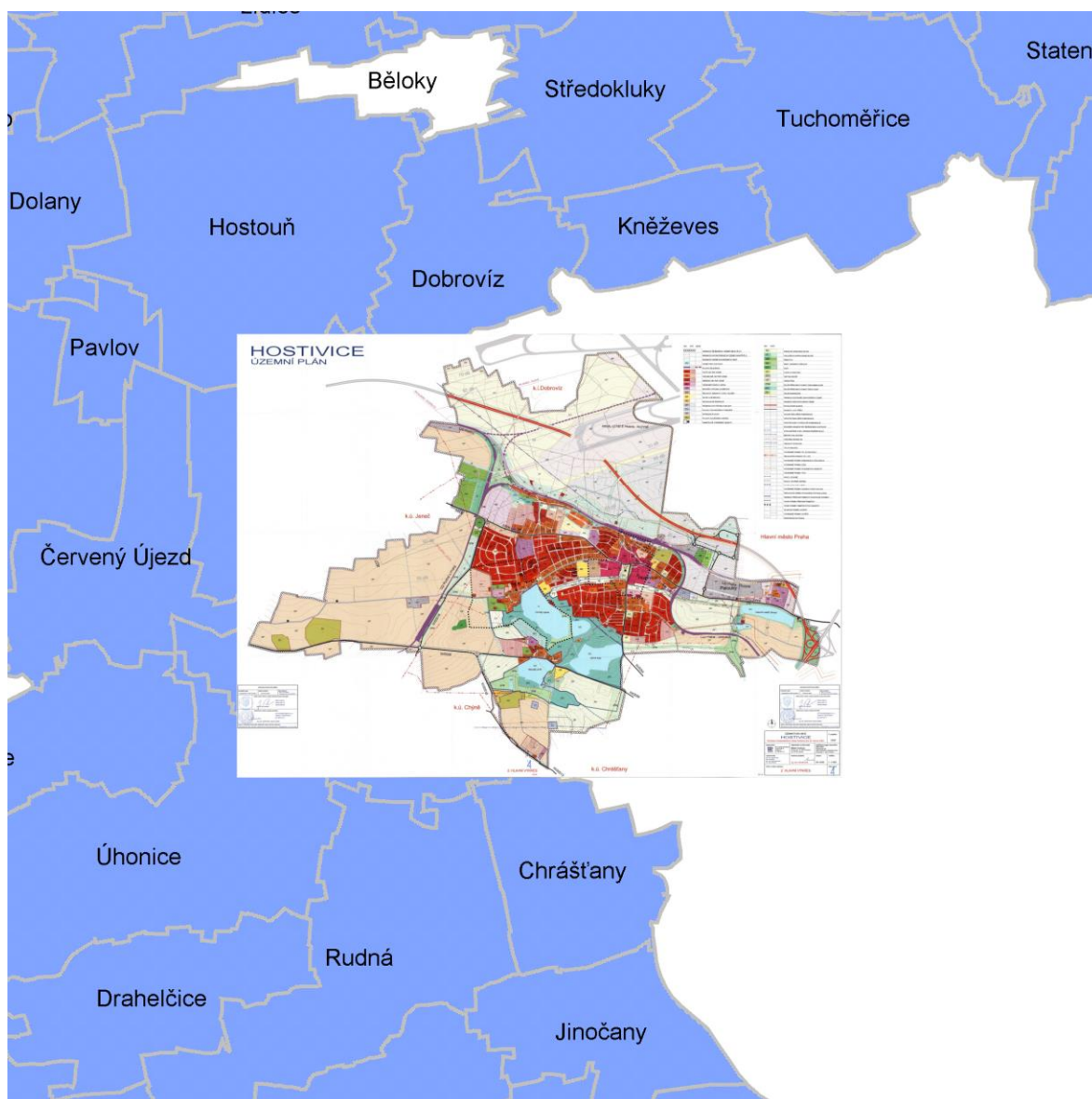
8 Návrh konkrétních opatření

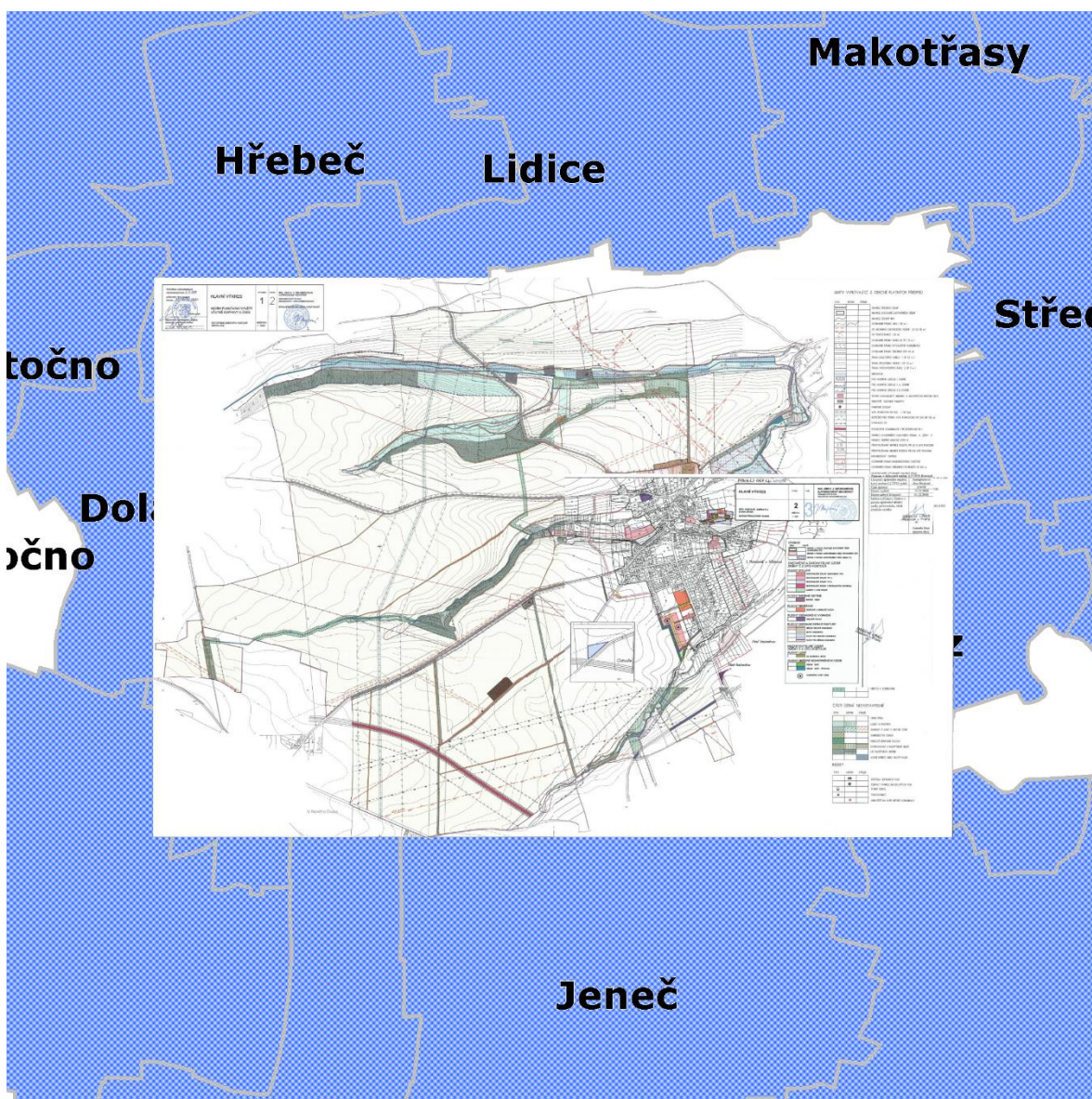
Viz kapitola SWOT analýza a kapitola Náměty občanů

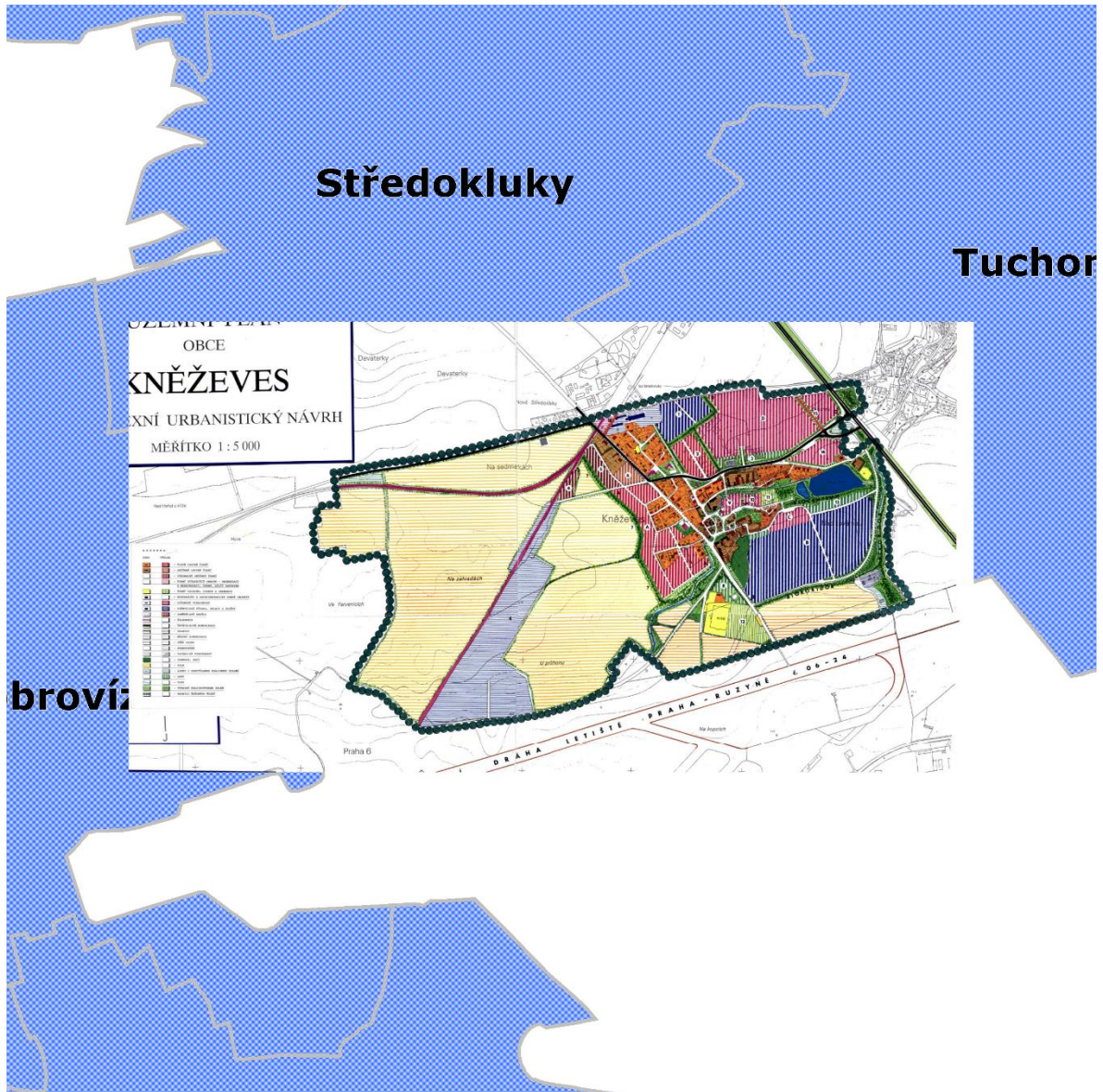
9 Přílohy

Příloha 1 Dobrovíz	1
Příloha 2 Hostivice	2
Příloha 3 Hostouň	3
Příloha 4 Jeneč	4
Příloha 5 Kněževés	5
Příloha 6 Makotřasy	6
Příloha 7 Středokluky	7
Příloha 8 Dotazník	8
Příloha 9 Příklad pozvánky na komunitní plánování (obec Kněževés)	12

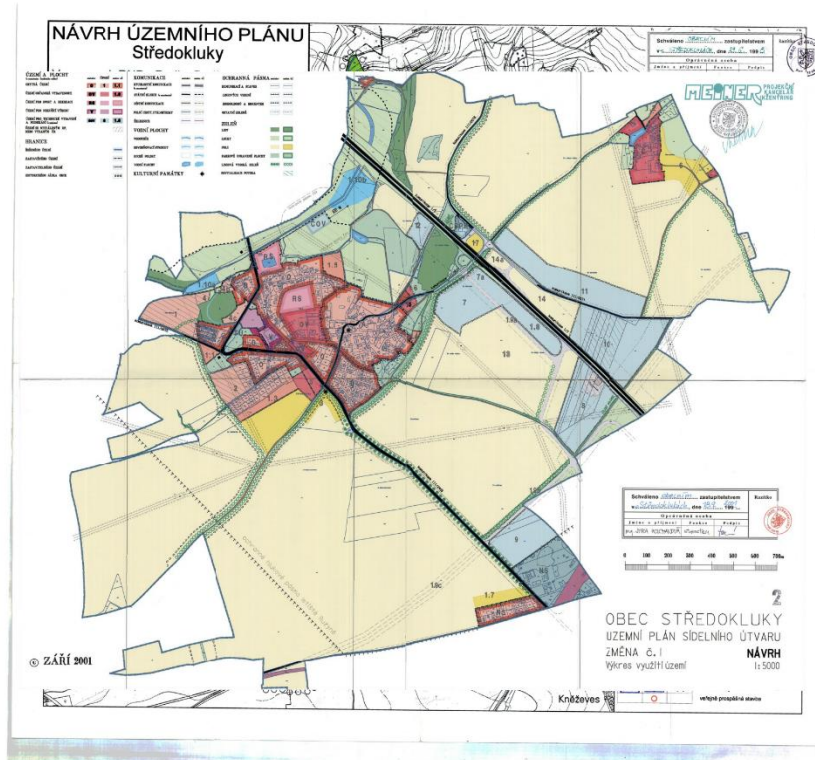
Příloha 2 Hostivice











L

ucho



Dotazník – Rozvoj vaší obce

Dotazník je anonymní. Svůj názor na jednotlivé otázky označte křížkem v příslušném políčku. Nemáte-li na některou otázku vyhraněný názor, nezaškrťujte žádné políčko.

1. Pohlaví

- Muž
 Žena

2. Věk

- méně než 25 let
 26 – 59 let
 60 a více let

3. Obec

- Běloky
 Hostouň
 Makotřasy
 Dobrovíz
 Hostivice
 Jeneč
 Kněžves
 Středokluky

4. Nejvyšší dosažené vzdělání

- základní
 vyučen/a
 středoškolské
 vysokoškolské

5. Ekonomické zařazení

- student
 zaměstnanec
 osoba samostatně výdělečně činná
 nezaměstnaný/á
 důchodce
 ostatní

6. Jako zdrojové informace o dění v regionu využíváte

- regionální tisk
 internetové stránky
 úřední desky a vývěsky
 ostatní

7. O dění v regionu jste informováni

- výborně
 dobře
 dostatečně
 nedostatečně

8. Úroveň péče o předškolní děti
v regionu je

- výborná
 dobrá
 dostatečná
 nedostatečná

9. Úroveň základního školství v
regionu je

- výborná
 dobrá
 dostatečná
 nedostatečná

10. Nabídka učebních a studijních
oborů v okolí je

- výborná
 dobrá
 dostatečná
 nedostatečná

11. Nabídka mimoškolní činnosti
pro mládež je v regionu

- výborná
 dobrá
 dostatečná
 nedostatečná

12. Úroveň a kvalita služeb v
regionu je

- výborná
 dobrá
 dostatečná
 nedostatečná

13. Nabídka sportu pro mládež i
dospělé je v regionu

- výborná
 dobrá
 dostatečná
 nedostatečná

14. Nabídka zdravotnických služeb
v regionu je

- výborná
 dobrá
 dostatečná
 nedostatečná

15. Zajištění péče o seniory v
regionu je

- výborná
 dobrá
 dostatečná
 nedostatečná

16. Nabídka společenského a
kulturního vyžití v regionu je

- výborná
 dobrá
 dostatečná
 nedostatečná

17. Vzhled regionu a veřejných
prostranství je

- výborná
 dobrá
 dostatečná
 nedostatečná

18. Dopravní situace v regionu je

- výborná
 dobrá
 dostatečná
 nedostatečná

19. Úroveň bezpečnosti v regionu je

- výborná
 dobrá
 dostatečná
 nedostatečná

20. Uveďte, co postrádáte v oblasti kultury, volného času, sportu a rekreace

21. Uveďte, co postrádáte v oblasti zaměstnanosti- podpora firem, nová pracovní místa- průmysl, služby

22. Uveďte, co postrádáte v oblasti sociálních služeb, bydlení i vzdělávání a školství

23. Uveďte nedostatky vzhledu regionu a stavu veřejně přístupných prostor

24. Uveďte, co postrádáte v oblasti obchodu a služeb

25. Vaše jakékoli další náměty pro zvýšení kvality života v regionu

26. Kdybyste měli možnost změnit jednu věc ve vaší obci, co by to bylo?

Příloha 9 Příklad pozvánky na komunitní plánování (obec Kněžves)

KOMUNITNÍ PLÁNOVÁNÍ MAS ROZVOJ KLADENSKA A PRAHY- ZÁPAD, O.S.

KDY

úterý 19. srpna 2014
19:00 – 20:30

KDE

Kněžves
Obecní úřad
U Národního výboru 62

PRO VŠECHNY AKTIVNÍ JEDIN- CE Z ÚZEMÍ OBCE KNĚŽEVES A OKOLÍ

MAS rozvoj Kladenska a Prahy-západ, o.s. je neziskovou organizací, která byla založena v roce 2013 za účelem spolupráce při rozvoji regionu. MAS pracuje na principu metody LEADER, kdy je rozvoj regionu řízen tzv. „zdola“, lidmi, kteří v regionu žijí a pracují.

Co je naším cílem? •

- zvýšení kvality života na venkově
- podpora zaměstnanosti
- posílení ekonomiky v regionu
- podpora místní produkce
- ochrana přírody a kulturního dědictví
- podpora rozvoje cestovního ruchu

MAS rozvoj Kladenska a Prahy-západ, o.s. neustále hledá nové členy, kteří mají zájem komunikovat a aktivně se podílet na rozvoji regionu.

PREZENTACE • Ing. Filip Uhlíř