

# Strategie komunitně vedeného místního rozvoje pro území MAS Mladoboleslavský venkov (SCLLD)

*Strategie komunitně vedeného místního rozvoje  
pro programové období 2014-2020*



Verze k připomínkování

srpen 2014

*„Nemůžeme moudrost stále jen sbírat, musíme ji také uplatňovat.“*

*Marcus Tullius Cicero*

*„Nestačí jen něco vědět, je třeba to i využít, nestačí něco chtít, je třeba to i vykonat.“*

*Johann Wolfgang von Goethe*

*„Jediná skutečná objevná cesta se neskládá z hledání nových území, ale z nového pohledu na věc.“*

*Marcel Proust*

*„Třemi cestami můžeme dojít k moudrosti:*

*První je cesta zkušenosti - to je cesta nejtěžší.*

*Druhá je cesta napodobení - to je cesta nejlehčí.*

*Třetí je cesta přemýšlení - to je cesta nejušlechtilejší.“*

*Konfucius*

## Poděkování

Zpracovatelé dokumentu Strategie komunitně vedeného místního rozvoje pro území MAS Mladoboleslavský venkov děkují za spolupráci všem představitelům a pracovníkům obecních úřadů, úřadů městysů a měst v územní působnosti Místní akční skupiny Mladoboleslavský venkov a rovněž tak i angažujícím se podnikatelům a zástupcům neziskového sektoru.

Tímto také vyjadřuje díky všem členům pracovního týmu za aktivní a nezištnou podporu při tvorbě tohoto dokumentu.

Poděkování patří i společnosti Profesionální Servis s. r. o. za poskytnutí zázemí pracovnímu týmu pro tvorbu této strategie.

## Obsah

1	Úvod.....	7
1.1	Základní informace o Strategii .....	7
1.2	Informace o území .....	7
2	ANALYTICKÁ ČÁST STRATEGIE.....	11
2.1	Základní popis a charakteristika území.....	11
2.1.1	Obyvatelstvo .....	14
2.1.1.1	Historie osídlení .....	14
2.1.1.2	Stáří obyvatel .....	15
2.1.1.3	Počet obyvatel, přírůstek, migrační saldo .....	17
2.1.1.4	SWOT analýza .....	22
2.1.2	Technická infrastruktura.....	23
2.1.3	Doprava a komunikace .....	25
2.1.3.1	Silniční síť .....	25
2.1.3.2	Železniční doprava.....	26
2.1.3.3	Cyklistická doprava .....	27
2.1.3.4	Ostatní doprava .....	28
2.1.3.5	Pěší doprava .....	28
2.1.3.6	Dopravní obslužnost.....	29
2.1.4	Vybavenost obcí a služby.....	30
2.1.4.1	Občanská vybavenost .....	30
2.1.4.2	Zdravotní a sociální služby.....	33
2.1.4.3	SWOT analýza .....	41
2.1.5	Bydlení .....	42
2.1.5.1	SWOT analýza .....	47
2.1.6	Životní prostředí.....	49
2.1.6.1	Krajina .....	49
2.1.6.2	Přírodní podmínky a životní prostředí .....	49
2.1.7	Život v obcích .....	64
2.1.7.1	Sport, zázemí pro volnočasové aktivity .....	64
2.1.7.2	Sport .....	64
2.1.7.3	Kultura .....	64
2.1.7.4	Spolková a zájmová činnost.....	65
2.1.8	Sociální a zdravotní péče .....	66
2.1.8.1	Sociální péče .....	66
2.1.8.2	Zdravotní péče .....	66
2.1.9	Ekonomický potenciál.....	69
2.1.9.1	Zaměstnanost .....	72
2.1.9.2	Zemědělství.....	78

2.1.9.3	Průmysl .....	79
2.1.9.4	Služby .....	79
2.1.9.5	Stavebnictví .....	80
2.1.9.6	Řemeslné a rukodělné výroby .....	80
2.1.9.7	Shrnutí .....	80
2.1.10	Vzdělávání, školství .....	81
2.1.11	Řízení obcí, informovanost, spolupráce a hospodaření .....	83
2.1.12	Bezpečnost .....	85
2.1.13	Cestovní ruch .....	86
2.1.13.1	Památky v území .....	86
2.1.13.2	Ubytovací kapacity .....	89
2.1.13.3	Cyklostezky .....	90
2.1.13.4	SWOT analýza .....	91
2.2	VYHODNOCENÍ ROZVOJOVÉHO POTENCIÁLU ÚZEMÍ .....	92
2.2.1	Územní plánování .....	92
2.2.2	Rozvojová území .....	95
2.2.3	Rozvojové oblasti .....	96
2.2.4	Potenciál lidských zdrojů .....	97
2.2.5	Potenciál vlastních zdrojů .....	98
2.2.6	Oblasti s rozvojovým potenciálem .....	99
2.3	ANALÝZA ROZVOJOVÝCH POTŘEB ÚZEMÍ .....	101
2.3.1	Souhrn problémových oblastí .....	101
2.4	PŘEHLED STRATEGIÍ .....	103
2.5	ANALYTICKÝ SOUHRN .....	104
3	STRATEGICKÁ ČÁST .....	113
3.1	Stanovení vize, strategických a specifických cílů a opatření .....	113
3.1.1	Shrnutí .....	114
3.2	Strategické a specifické cíle .....	115
3.2.1	Strategický cíl I – rozvoj ekonomiky v území .....	115
3.2.2	Strategický cíl II. – rozvoj obcí .....	116
3.2.3	Strategický cíl III. – Životní prostředí .....	117
3.3	Integrační prvky ve strategii a klíčových oblastech rozvoje .....	118
3.3.1	Inovativní prvky ve strategických oblastech .....	118
3.3.1.1	Rozvoj ekonomiky v území .....	118
3.3.1.2	Rozvoj obcí .....	119
3.3.1.3	Životní prostředí .....	119
3.3.2	Další sekundární a terciární specifické cíle .....	119
3.4	Návrh konkrétních opatření .....	121
3.4.1	Opatření pro primární cíle .....	121
3.4.2	Opatření pro sekundární a terciární cíle .....	125

Návrh obsahu Strategie komunitně vedeného místního rozvoje pro území MAS Mladoboleslavský venkov je zpracován v souladu s návrhem „Manuálu tvorby Strategie komunitně vedeného místního rozvoje pro programové období 2014-2020“

(MMR ČR, verze 20.7. 2014)

# 1 Úvod

## 1.1 Základní informace o Strategii

Strategie komunitně vedeného místního rozvoje územní v působnosti Místní akční skupiny Mladoboleslavský venkov je integrovanou strategií rozvoje území. Území v působnosti Místní akční skupiny Mladoboleslavský venkov je dáno katastrálním územím obcí, městysů a měst, které jsou partnery Místní akční skupiny (mají uzavřenou partnerskou smlouvu).

Území v působnosti Místní akční skupiny Mladoboleslavský venkov se nachází ve Středočeském kraji, na území okresů Mělník, Mladá Boleslav a Praha – východ a zahrnuje:

města: Kosmonosy

městysy: Bezno, Chotětov, Sovínky

obce: Boreč, Bradlec, Bukovno, Byšice, Dalovice, Dolní Slivno, Doubravička, Horky nad Jizerou, Horní Slivno, Hrdlořezy, Hrušov, Jizerní Vteln, Katusice, Kochánky, Košátky, Kovánek, Kostelní Hlavno, Krásná Ves, Krnsko, Kropáčova Vrutice, Mečeříž, Němčice, Nemyslovice, Niměřice, Pětikozly, Písková Lhota, Rokytovec, Sedlec, Skalsko, Strašnov, Strenice, Sudoměř, Velké Všelisy, Vrátno, Zdětín

## 1.2 Informace o území

Místní akční skupina Mladoboleslavský venkov zahrnuje území 38 obcí, městysů a malých měst:



Název: **Městys Bezno**  
Sídlo: Boleslavská 154, Bezno  
Místní části: Bezno, Hájek



Název: **Obec Boreč**  
Sídlo: Boreč 51  
Místní části: Boreč, Žebice



Název: **Obec Bradlec**  
Sídlo: Bezdězská 9, Bradlec  
Místní části: Bradlec



Název: **Obec Bukovno**  
Sídlo: Bukovno 63  
Místní části: Bukovno, Líny



Název: **Obec Byšice**  
Sídlo: Tyršovo nám. 153, Byšice  
Místní části: Byšice

Název: **Obec Dalovice**  
Sídlo: Dalovice 94  
Místní části: Dalovice



Název: **Obec Dolní Slivno**  
Sídlo: Dolní Slivno 40  
Místní části: Dolní Slivno, Slivínko

---

Název: **Obec Doubravička**  
Sídlo: Doubravička 44  
Místní části: Doubravička

---

Název: **Obec Horky nad Jizerou**  
Sídlo: Horky nad Jizerou 93  
Místní části: Horky nad Jizerou

---



Název: **Obec Horní Slivno**  
Sídlo: Horní Slivno 107  
Místní části: Horní Slivno

---



Název: **Obec Hrdlořezy**  
Sídlo: Hrdlořezy 155  
Místní části: Hrdlořezy

---



Název: **Obec Hrušov**  
Sídlo: Hrušov 65  
Místní části: Hrušov

---



Název: **Městys Chotětov**  
Sídlo: Husovo náměstí 31, Chotětov  
Místní části: Hřivno, Chotětov

---

Název: **Obec Jizerní Vtelno**  
Sídlo: Jizerní Vtelno 71  
Místní části: Jizerní Vtelno, Stránov

---

Název: **Obec Katusice**  
Sídlo: nám. Budovatelů 4, Katusice  
Místní části: Doubravice, Katusice, Spikaly, Trnová, Valovice

---



Název: **Obec Kochánky**  
Sídlo: Kochánky 201  
Místní části: Kochánky

---



Název: **Město Kosmonosy**  
Sídlo: Debřská 223, Kosmonosy  
Místní části: Horní Stakory, Kosmonosy

---





Název: **Obec Kostelní Hlavno**  
Sídlo: Kostelní Hlavno 71  
Místní části: Kostelní Hlavno

---



Název: **Obec Košátky**  
Sídlo: Košátky 4  
Místní části: Nové Košátky, Staré Košátky

---

Název: **Obec Kovánek**  
Sídlo: Kovánek 61  
Místní části: Kovánek

---

Název: **Obec Krásná Ves**  
Sídlo: Krásná Ves 23  
Místní části: Krásná Ves

---



Název: **Obec Krnsko**  
Sídlo: Krnsko 41  
Místní části: Dolní Krnsko, Horní Krnsko, Řehnice, Vystrkov

---



Název: **Obec Kropáčova Vrutice**  
Sídlo: Střížovice 30, Kropáčova Vrutice  
Místní části: Kropáčova Vrutice, Krpy, Kojovice, Střížovice, Sušno

---



Název: **Obec Mečeříž**  
Sídlo: Mečeříž 50  
Místní části: Mečeříž

---



Název: **Obec Nemyslovice**  
Sídlo: Nemyslovice 59  
Místní části: Nemyslovice

---

Název: **Obec Němčice**  
Sídlo: Němčice 8  
Místní části: Němčice

---

Název: **Obec Niměřice**  
Sídlo: Dolní Cetno 24, Niměřice  
Místní části: Dolní Cetno, Horní Cetno, Niměřice

---

Název: **Obec Pětikozly**  
Sídlo: Pětikozly 43  
Místní části: Pětikozly

---

Název: **Obec Písková Lhota**  
Sídlo: Písková Lhota 40  
Místní části: Písková Lhota, Zámostí

---

Název: **Obec Sedlec**  
Sídlo: Sedlec 90  
Místní části: Sedlec

---



Název: **Obec Skalsko**  
Sídlo: Skalsko 89  
Místní části: Skalsko

---



Název: **Městys Sovínky**  
Sídlo: Na Městečku 25, Sovínky  
Místní části: Sovínky

---

Název: **Obec Strašnov**  
Sídlo: Strašnov 85  
Místní části: Strašnov

---



Název: **Obec Strenice**  
Sídlo: Strenice 23  
Místní části: Strenice

---

Název: **Obec Sudoměř**  
Sídlo: Sudoměř 54  
Místní části: Sudoměř

---



Název: **Obec Velké Všelisy**  
Sídlo: Velké Všelisy 81  
Místní části: Krušiny, Malé Všelisy, Peklo, Velké Všelisy, Zamachy

---



Název: **Obec Vrátno**  
Sídlo: Vrátno 39  
Místní části: Vrátno

---



Název: **Obec Zdětín**  
Sídlo: Zdětín 158  
Místní části: Zdětín

---

## 2 ANALYTICKÁ ČÁST STRATEGIE

### 2.1 Základní popis a charakteristika území

Celkový obsah kapitoly 1.1:

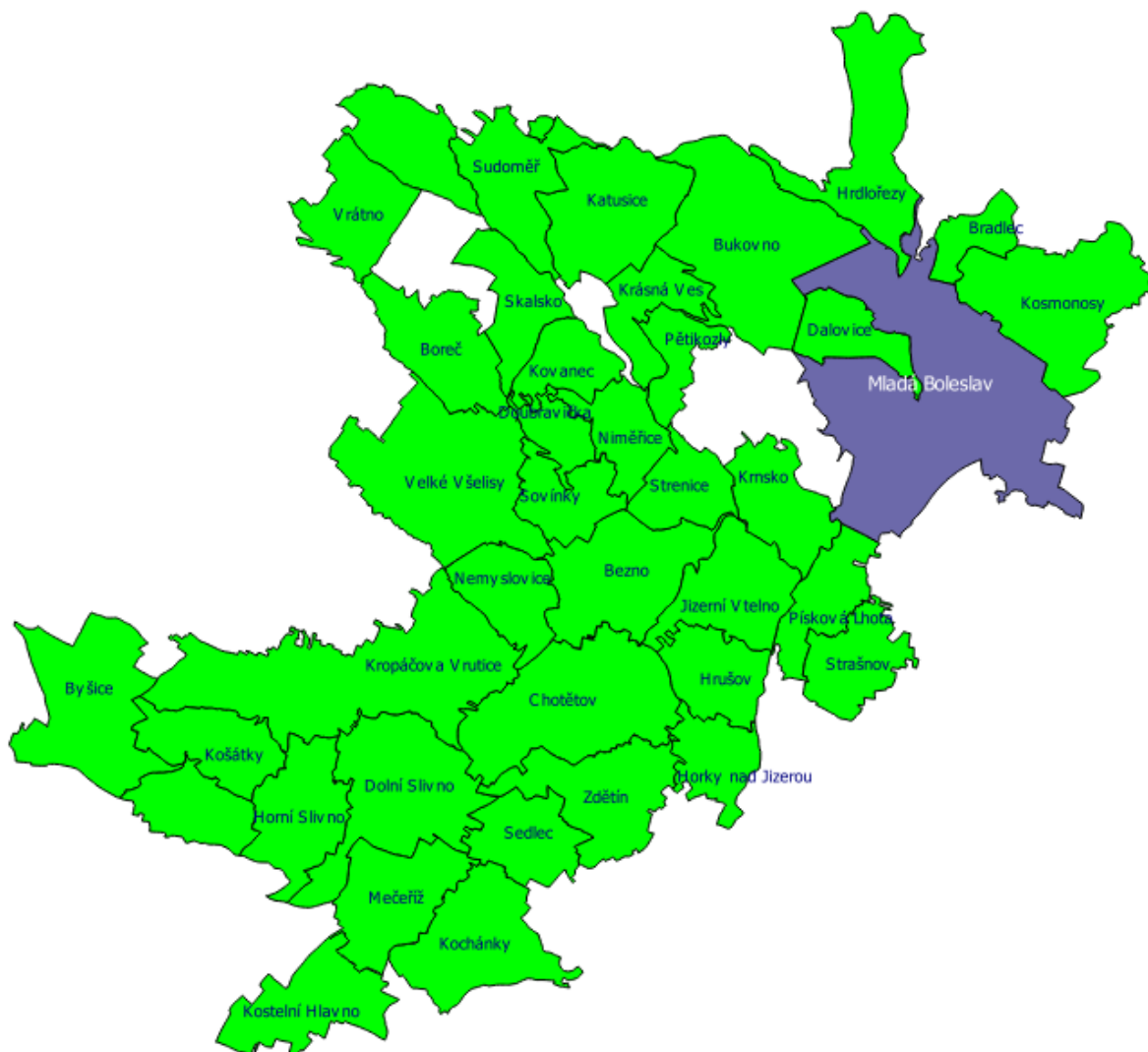
Vyhodnocení kvalitativních a kvantitativních charakteristik území, shrnutí zásadních dat a informací, zhodnocení současného stavu z pohledu aktérů z území.

Přehled zásadních podkladů a zdrojů informací pro zpracování Strategie komunitně vedeného místního rozvoje (dále jen „SCLLD“ nebo „Strategie“):

- Integrovaný projekt venkovského mikroregionu Mladoboleslavský venkov, zpracovaný v roce 2011,
- podklady z jednání a řízených rozhovorů s aktéry z území MAS (01/2013 - 07/2014),
- výsledky dotazníkových šetření,
- data o území - od ČSÚ,
- další statistická data,
- www stránky měst a obcí.

Místní akční skupina Mladoboleslavský venkov působí v oblasti zasahující jak do Českého ráje (2 obce), tak i těsně sousedí s oblastí „Máchova kraje“ a rovněž i s oblastí „Kokořínska“.

Obce a subjekty sdružené v území Místní akční skupiny Mladoboleslavský venkov si kladou za cíl vzájemnou spolupráci a společnými aktivitami dosáhnout zlepšení stávajících sociálních a společenských podmínek venkovského života, ekonomické situace, vybavenosti a technické infrastruktury obcí. Podporou strukturálních změn zemědělského podnikání a rozvojem podnikání na venkově obecně chtějí přispět k vytvoření předpokladů trvale udržitelného rozvoje mladoboleslavského venkova. Pro dosažení těchto cílů se zavázaly ke společnému postupu při využívání programů, jakými jsou národní program obnovy venkova, programy Evropské unie a maximální využití.



Obrázek 1: Mapa územní působnosti Místní akční skupiny Mladoboleslavský venkov

Obce nacházející se na jihozápadním a jižním okraji okresu Mladá Boleslav jsou spjaty historií svého vzniku, sahající hluboko do období raného středověku. Společný byl také vývoj, který obce, blízké geograficky a podobné si svými ekonomickými a společenskými podmínkami, v průběhu staletí prodělaly, stejně, jako cíle a problémy, s kterými se střetávají v současné době. Území MAS, díky svým půdním a klimatickým podmínkám, od nejstarších dob patřilo a dosud patří k oblastem s nejvyspělejší zemědělskou výrobou v Čechách. Zemědělství také od nepaměti formovalo kulturní ráz zdejší krajiny. Díky zemědělské půdě velmi vysoké kvality je zemědělství na Mladoboleslavsku velmi rozvinuté již od historie. Již v dobách středověku sloužilo Mladoboleslavsko jako „zásobárna potravin“ pro Prahu a další velká sídla. Díky tomu vzniklo na Mladoboleslavsku mnoho mnišských klášterů. Vznikaly však nejen kláštery, ale i zámky a další významné stavby, z nichž mnohé se zachovaly do dnešní doby.

Mladoboleslavsko je tak ideálním místem pro trávení dovolené. Nabízí spoustu příležitostí a lákadel jak pro ty, kteří si rádi užívají aktivní dovolenou, tak pro příznivce kultury a historických památek, kterých se tu nachází velmi mnoho. Na své si tu přijdou i ti, kdo se rádi toulají romantickou krajinou, a nenudí se zde ani děti, jejichž nejoblíbenější činností je poznávání a objevování. Mladoboleslavsko je regionem opravdu pro každého.

Hustota zalidnění území v působnosti Místní akční skupiny Mladoboleslavský venkov je tak cca na

polovině oproti průměrné hustotě zalidnění v ČR a na cca 2/3 průměrné hustoty zalidnění střečeského kraje. Průměrný věk obyvatel je nižší, než je celorepublikový i krajský průměrný věk.

Mladoboleslavsko je nejen krajem automobilů, ale rovněž také krajem zemědělským.

Ve významné části obyvatel dosud přetrvávají silné vazby ke své obci. Se změnou vlastnických vztahů se opět posiluje vztah k půdě, často děděné z generace na generaci, ale také vědomí rizik a tlaků spojených s novými ekonomickými podmínkami, např. široce rozvinutým automobilovým průmyslem v okolí města Mladá Boleslav a evropskou integrací.

V současné době je aktuální příprava a realizace zaměřena na nové plánovací období.

Tabulka 1: Základní popis území Místní akční skupiny Mladoboleslavský venkov

Obec	Rozloha v km <sup>2</sup>	% podíl rozlohy na MAS	Počet obyvatel	% podíl obyvatel na MAS	Hustota obyvatel na km <sup>2</sup>	Počet místních částí
Bezno	9,26	3,31	936	4,47	101	2
Boreč	6,94	2,48	288	1,38	41	2
Bradlec	2,63	0,94	1186	5,67	451	1
Bukovno	15,05	5,38	702	3,36	47	2
Byšice	10,85	3,88	1319	6,31	122	1
Dalovice	3,88	1,39	218	1,04	56	1
Dolní Slivno	11,36	4,06	304	1,45	27	2
Doubravička	2,53	0,90	129	0,62	51	1
Horky nad Jizerou	4,15	1,48	513	2,45	124	1
Horní Slivno	6,67	2,39	238	1,14	36	1
Hrdlořezy	9,69	3,47	721	3,45	74	1
Hrušov	4,94	1,77	227	1,09	46	1
Chotětov	13,15	4,70	876	4,19	67	2
Jizerní Vtelno	6,94	2,48	338	1,62	49	1
Katusice	15,20	5,44	806	3,85	53	5
Kochánky	8,76	3,13	434	2,07	50	1
Kosmonosy	11,39	4,07	4876	23,31	428	2
Kostelní Hlavno	6,83	2,44	465	2,22	68	1

Obec	Rozloha v km <sup>2</sup>	% podíl rozlohy na MAS	Počet obyvatel	% podíl obyvatel na MAS	Hustota obyvatel na km <sup>2</sup>	Počet místních částí
Košátky	5,48	1,96	187	0,89	34	1
Kovánc	3,78	1,35	116	0,55	31	1
Krásná Ves	4,44	1,59	208	0,99	47	1
Krnsko	5,62	2,01	560	2,68	100	4
Kropáčova Vrutice	24,09	8,61	896	4,28	37	5
Mečeříž	7,06	2,52	461	2,20	65	1
Nemyslovice	5,03	1,80	148	0,71	29	1
Němčice	2,92	1,04	186	0,89	64	1
Niměřice	4,25	1,52	290	1,39	68	3
Pětikozly	3,05	1,09	71	0,34	23	1
Písková Lhota	4,68	1,67	711	3,40	152	2
Sedlec	5,01	1,79	229	1,09	46	1
Skalsko	4,97	1,78	404	1,93	81	1
Sovínky	4,35	1,56	306	1,46	70	1
Strašnov	5,06	1,81	272	1,30	54	1
Strenice	4,24	1,52	175	0,84	41	1
Sudoměř	7,08	2,53	89	0,43	13	1
Velké Všelisy	14,47	5,17	364	1,74	25	4
Vrátno	5,93	2,12	135	0,65	23	1
Zdětín	7,92	2,83	533	2,55	67	1

Zdroj dat: ČSÚ, SLDB 2013

Současný stav území, jeho problémy či rozvojový potenciál vycházejí z celé řady charakteristických vlastností a specifik, která tuto oblast vymezují jako celek a zároveň odlišují od ostatních území.

## 2.1.1 Obyvatelstvo

### 2.1.1.1 Historie osídlení

Obce nacházející se na jihozápadním, jihovýchodním a jižním okraji okresu Mladá Boleslav jsou spjaty historií svého vzniku, sahající hluboko do období raného středověku. Společný byl i vývoj, který obce, blízké geograficky a podobné si svými ekonomickými a společenskými podmínkami v průběhu staletí

prodělaly, stejně, jako cíle a problém, s kterými se střetávají v současné době. Území díky svým půdním a klimatickým podmínkám od nejstarších dob patřilo a dosud patří k oblastem s nejvyspělejší zemědělskou výrobou v Čechách. Část obyvatel pracovala v kovovýrobě a převážně v městě Mladá Boleslav, kde byl a i dnes sídlí největší zaměstnavatel v region, který se zabývá výrobou automobile a jejich příslušenstvím. Na toto odvětví byly napojeny další činnosti a řemesla. Dnes je okolo Mladé Boleslavy mnoho dodavatelů komponentů pro výrobu vozidel Škoda, která sídlí i na území MAS (Kosmonosy). V období socialismu postupně docházelo k ukončování činnosti živností a menších továren na území obcí, které zde měly mnohaletou tradici. Souběžně s těmito procesy docházelo také ke zkolektivizování další dimenze lidské teritoriality, totiž rodinných domků. Individuální vlastnictví a zakotvení k půdě bylo nahrazeno obecním a podnikovým vlastnictvím půdy a bytového fondu. Tyto specifické typy vztahu k půdě a domům mají velké důsledky pro sídelní a strukturální stabilitu celého území.

Po listopadu 1989 se postupně v rámci restituce a privatizace navrácí majetek do soukromého vlastnictví a vzniká opět podnikatelský sektor. Mnoho vlastníků půdy se vrátilo k zemědělské činnosti a postupně obnovili své farmy a hospodaří.

Novodobě přispěl k značnému rozvoji těchto obcí i přístup největšího zaměstnavatele a tím je Škoda Auto, a. s..

Tím, že obyvatelé mají relativně v malé vzdálenosti mnoho různorodých pracovních příležitostí, probíhá v obcích nová výstavba RD a potřebné infrastruktury. Velký vliv na osídlení má i nedaleká rychlostní silnice R 10, která spojuje Prahu s Mladou Boleslaví a Libercem.

Na území MAS Mladoboleslavský venkov žije celkem 20.917 obyvatel, z toho 49,25% žen (stav k 31.12.2013). Vývoj počtu obyvatel je v posledních letech příznivý a to i ve srovnání s průměrnými hodnotami ČR a kraje. Od roku 2003 do roku 2013 došlo k navýšení počtu obyvatel o 3500, tj. o 16,7%. Nejvyšší podíl na tomto nárůstu má město Kosmonosy a obec Bradlec. Migrační saldo vykazuje v posledních letech poměrně vysoké kladné hodnoty (+500 až 600 osob za rok).

Také z hlediska věkové struktury jsou odlišnosti ve srovnání s průměrem ČR, index stáří a další ukazatele vykazují v poslední dekádě příznivější hodnoty. Relativně vysoké jsou i podíly mladších věkových kategorií a osob v produktivním věku. Přesto je pro budoucnost významný podíl osob nad 65 let (2947 osob, tzn. 14,1%).

### **2.1.1.2 Stáří obyvatel**

Z hlediska demografie je důležitým sledovaným ukazatelem stáří obyvatel. Celkový výsledek v této oblasti, tzn. vyšší podíl obyvatel do 15 let oproti obyvatelům nad 65 let, a to navzdory tomu, že dlouhodobý trend vede ke snižování podílu obyvatel do 15 let.

Podobně jako v případě trendu vývoje počtu obyvatelstva, i v tomto případě jsou rozdíly mezi jednotlivými obcemi vyjádřeny velkým rozptylem poměru mezi počtem obyvatel starších 65 let a dětmi (indexu stáří). Pozitivní je, že ve většině obcí je index stáří nižší, než jsou celokrajské průměry, dokonce v řadě obcí převyšují počty dětí počty seniorů. Při pohledu na vývoj od roku 2001 však vidíme, že „bylo lépe“, a obě sledované skupiny se k sobě přibližují. Je pravděpodobné, že při zachování stávajícího trendu dojde i ke změnám v dosavadních příznivých poměrech jednotlivých skupin.

Tabulka 2: Index stáří

Obec	0-14	15-64	65 a víc	Součet	Index stáří
Bezno	169	626	141	936	83,432
Boreč	60	183	45	288	75,000
Bradlec	276	825	85	1189	30,797
Bukovno	114	507	81	702	50,485
Byšice	237	891	191	1319	80,591
Dalovice	33	155	30	218	90,909
Dolní Slivno	39	217	48	304	123,077
Doubravička	21	89	19	129	90,476
Horky nad Jizerou	86	352	75	513	87,209
Horní Slivno	42	164	32	238	76,190
Hrdlořezy	123	496	102	721	82,927
Hrušov	42	145	40	227	95,238
Chotětov	158	603	115	876	72,785
Jizerní Vtelno	48	243	47	338	97,917
Katusice	121	572	113	806	93,388
Kochánky	79	283	72	434	91,139
Kosmonosy	790	3345	741	4876	93,797
Kostelní Hlavno	84	302	79	465	94,048
Košátky	39	118	30	187	76,923
Kovánek	13	81	22	116	169,231
Krásná Ves	35	146	27	208	77,143
Krnsko	108	381	71	560	65,741
Kropáčova Vrutice	171	590	135	896	78,947
Mečeříž	68	333	60	461	88,235
Nemyslovice	24	112	12	148	50,000
Němčice	35	122	29	186	82,857
Niměřice	30	192	68	290	226,667
Pětikozly	9	48	14	71	155,556
Písková Lhota	116	501	94	711	81,034
Sedlec	36	175	18	229	50,000
Skalsko	57	293	54	404	94,737
Sovínky	53	214	39	306	73,585
Strašnov	36	201	35	272	97,222



Obec	0-14	15-64	65 a víc	Součet	Index stáří
Strenice	31	122	22	175	70,968
Sudoměř	12	64	12	89	108,333
Velké Všelisy	51	249	64	364	125,490
Vrátno	20	100	15	135	75
Zdětín	105	358	70	533	66,667

Zdroj dat: ČSÚ, SLDB 2013

### 2.1.1.3 Počet obyvatel, přírůstek, migrační saldo

Sídelní struktura obcí v oblasti MAS plně koresponduje se strukturou celého okresu Mladá Boleslav, s mnoha obcemi do a nad 500 obyvatel. Podle posledních údajů z roku 2013 žije na území MAS 20 917 obyvatel. Při porovnání údajů za předchozích deset let je zřejmé, že v této oblasti dochází k setrvalému zvyšování počtu obyvatel.

Tabulka 3: Počet obyvatel v jednotlivých letech porovnání 2003 a 2013

Území	Počet obyvatel 2003	Počet obyvatel 2013	Celkový populační přírůstek
Bezno	845	936	47
Boreč	293	288	9
Bradlec	528	1186	683
Bukovno	593	702	115
Byšice	1170	1319	165
Dalovice	181	218	35
Dolní Slivno	310	304	-8
Doubravička	87	129	52
Horky nad Jizerou	421	513	113
Horní Slivno	204	238	32
Hrdlořezy	518	721	252
Hrušov	179	227	52
Chotětov	845	876	76
Jizerní Vtelnno	330	338	8
Katusice	808	806	90
Kochánky	393	434	29
Kosmonosy	3770	4876	706
Kostelní Hlavno	429	465	103

Území	Počet obyvatel 2003	Počet obyvatel 2013	Celkový populační přírůstek
Košátky	145	187	34
Kovánec	130	116	-15
Krásná Ves	195	208	12
Krnsko	499	560	47
Kropáčova Vrutice	764	896	131
Mečeříž	387	461	83
Nemyslovice	133	148	1
Němčice	142	186	56
Niměřice	261	290	62
Pětikožly	76	71	3
Písková Lhota	570	711	199
Sedlec	180	229	48
Skalsko	363	404	43
Sovínky	319	306	16
Strašnov	239	272	32
Strenice	164	175	13
Sudoměř	80	89	12
Velké Všelisy	351	364	28
Vrátno	109	135	12
Zdětín	406	533	134
<b>Celkem MAS Mladoboleslavský venkov</b>	<b>17 417</b>	<b>20 917</b>	<b>3 510</b>
<b>Středočeský kraj</b>	<b>1 135 795</b>	<b>1 302 336</b>	<b>166 541</b>

Zdroj dat: ČSÚ 2013

Vývoj obyvatelstva v území Místní akční skupiny Mladoboleslavský venkov od r. 2003 do konce roku 2013 popisuje tabulka č. 4. Z ní je patrné v absolutních i relativních hodnotách, že mezi jednotlivými obcemi mikroregionu jsou velmi výrazné rozdíly.

Zatím co přirozená změna souvisí především s věkovou strukturou obyvatelstva, migrační saldo vypovídá zejména o sociálních podmínkách v obci a perspektivách, které občané se svým životem v dané obci spojují.

Z těchto hledisek je zřejmý příznivý vývoj zejména v obcích Byšice, Boreč, Skalsko, Krnsko, Dolní Slivno, Kosmonosy, Katusice, Zdětín aj., dramaticky nepříznivý trend v obci Košátky související s existencí a následnou likvidací domova důchodců a rovněž nepříznivý vývoj v obcích Kovánec, Vrátno a Kluky, Velké Všelisy a Niměřice, který je zejména důsledkem nedostatku pracovních příležitostí.

Přirozenou mírou došlo v území Místní akční skupiny Mladoboleslavský venkov k nepatrnému poklesu, avšak migrační saldo vykazuje přírůstek, takže se počet obyvatel za posledních deset let celkově zvýšil o 16,7%.

Tabulka 4: Migrační saldo v letech 2003-2013

Území	Migrační saldo											Bilance 2003-2013
	2003	2004	2005	2006	2007	2007	2009	2010	2011	2012	2013	
Bezno	-9	22	5	-8	-18	8	-14	-10	1	34	-10	1
Boreč	-5	-5	-9	11	-2	-6	9	-5	3	-7	-11	-27
Bradlec	67	57	65	73	106	115	55	46	20	10	28	642
Bukovno	35	-30	---	21	46	-4	19	6	16	-7	7	109
Byšice	6	-2	41	-10	-1	62	15	32	8	5	4	160
Dalovice	15	3	-7	-5	16	9	-4	6	-1	12	-1	43
Dolní Slivno	2	10	-3	-3	-10	10	6	3	-8	-1	-5	1
Doubravička	11	1	14	2	-1	3	9	8	8	-5	-1	49
Horky nad Jizerou	11	21	4	10	22	21	9	-4	7	13	---	114
Horní Slivno	-1	3	-5	---	-1	5	7	5	12	7	7	39
Hrdlořezy	14	10	3	5	73	105	6	---	8	7	-14	217
Hrušov	8	16	8	1	-8	6	4	-5	-1	4	7	40
Chotětov	-6	11	6	10	12	-10	-9	26	16	14	-4	66
Jizerní Vtelno	15	-2	11	-9	1	7	8	-9	4	-4	1	23
Katusice	-28	19	7	63	56	-20	-19	-17	12	2	4	79
Kochánky	-1	2	-2	5	5	8	-7	9	7	6	-1	31
Kosmonosy	51	87	130	207	253	149	-213	-144	27	27	-6	568
Kostelní Hlavno	53	8	-3	5	7	33	10	4	-11	3	-5	104
Košátky	-5	14	7	4	-2	---	-2	1	3	1	2	23
Kováneč	-1	-3	-2	-1	2	1	1	5	-10	-2	2	-8
Krásná Ves	10	-3	-6	1	10	-9	---	-1	5	-1	-2	4
Krnsko	6	-4	11	-7	1	10	21	-9	9	3	-5	36
Kropáčova Vrutice	10	-9	37	8	7	15	25	7	4	10	-7	107
Mečeříž	13	15	1	12	2	8	-5	12	15	1	4	78
Nemyslovice	2	-4	-3	-2	2	-7	2	-1	6	3	-3	-5

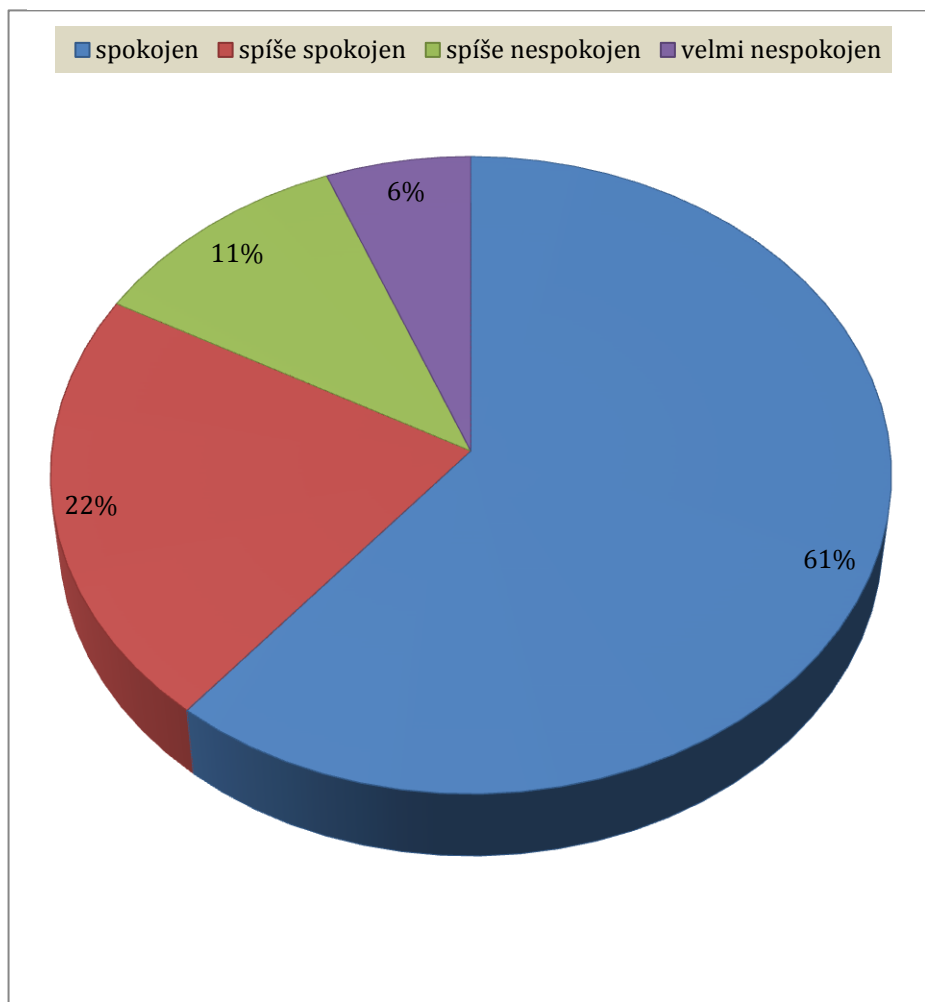
Území	Migrační saldo											Balance 2003-2013
	2003	2004	2005	2006	2007	2007	2009	2010	2011	2012	2013	
Němčice	4	-5	12	1	-3	5	12	3	-2	9	1	37
Niměřice	31	12	19	39	-12	15	36	19	5	1	3	168
Pětikozly	1	2	6	2	-3	-1	-5	-3	9	3	-4	7
Písková Lhota	8	1	18	31	95	---	32	-17	-3	18	-6	177
Sedlec	---	3	5	6	5	11	4	1	8	7	1	51
Skalsko	-3	1	-3	-6	3	3	-2	8	7	13	-7	14
Sovínky	3	12	-1	4	9	-7	-4	-9	-4	12	-5	10
Strašnov	4	2	6	-5	1	6	-7	9	6	7	3	32
Strenice	11	-7	-4	7	2	5	3	-6	---	7	-2	16
Sudoměř	-3	2	2	7	2	1	-2	4	2	1	3	19
Velké Všelisy	5	2	-2	-1	12	22	12	-9	17	-5	-5	48
Vrátno	-4	6	-2	6	-6	3	6	1	15	-5	12	32
Zdětín	7	20	12	2	13	14	16	-3	12	14	9	116
<b>MAS celkem</b>	<b>337</b>	<b>288</b>	<b>378</b>	<b>486</b>	<b>696</b>	<b>596</b>	<b>34</b>	<b>-37</b>	<b>232</b>	<b>217</b>	<b>-6</b>	<b>3221</b>

Zdroj dat: ČSÚ, SLDB 2013

Tyto statistiky nám však neumožňují zachytit problém, který se týká celého venkovského prostoru - odliv mladých lidí v produktivním věku do měst, jelikož tento ukazatel bohužel nezohledňuje stěhování za prací, ke kterému dochází u velké skupiny mladých lidí v produktivním věku po dokončení vzdělání, tzn. absolventů středních a vysokých škol. Trend vyjadřuje poměrně dynamicky se snižující podíl obyvatel v produktivním věku.

Částečně nám může napovědět hodnocení obyvateli venkova. Jejich spokojenost s životem v této oblasti a zejména pak charakter výhrad mohou odpovědět na otázku, proč se lidé rozhodují k migraci.

Graf 1: Průzkum spokojenosti občanů



Zdroj dat: Dotazníkové šetření 2013

Toto hodnocení svědčí o nesporných kvalitách prostředí pro spokojený život - více než 81 % dotázaných se přiklonilo k odpovědím spokojen/a nebo spokojen/a s výhradami. Jen malá skupina respondentů vyjádřila svou nespokojenost.

Souhrn si bez kvantifikace a v bodech, co je nejvíce oceňováno:

- klidné místo k životu,
- pěkná příroda,
- nízká kriminalita,
- dobré podmínky pro rekreaci a sport,
- čisté ovzduší.

I přes nesporně pozitivní výsledek je pro další rozvoj regionu nezbytné se zaměřit na výhrady a problémy, které jsou místními obyvateli vnímány jako hlavní a přispívají k jejich nespokojenosti nebo je omezují. Zejména 4 nejvýše řazené důvody pak mohou být hlavním argumentem při rozhodování zdejších obyvatel o migraci:

- horší dostupnost služeb

- horší dopravní dostupnost (z hlediska četnosti dopravní obslužnosti, zajišťované krajem)
- úpadek zdravotnických služeb,
- neúplná nebo málo funkční občanská vybavenost - zejm. chybějící obchody v některých obcích
- nedostatek kulturních a společenských akcí,
- nedostatečná informovanost o dění v obci,
- vandalismus.

#### 2.1.1.4 SWOT analýza

Silné stránky	Slabé stránky
<ul style="list-style-type: none"> <li>• Klidné místo pro život.</li> <li>• V obcích je za období 2003 - 2013 zaznamenán významný populační přírůstek (16,7%).</li> <li>• Ve většině obcí převyšuje počet dětí do 15 let počty seniorů nad 65 let .</li> </ul>	<ul style="list-style-type: none"> <li>• Malá občanská vybavenost, nevhodná a zastaralá sportoviště</li> <li>• Nedostatečná kapacita školních zařízení (MŠ a ZŠ)</li> <li>• Stěhování lidí v produktivním věku do měst.</li> <li>• Stárnutí obyvatel, tzn. vyšší nároky na sociální služby a nedostatek domů s pečovatelskou službou.</li> </ul>
Příležitosti	Hrozby
<ul style="list-style-type: none"> <li>• Vytvořením vhodných podmínek lze podpořit přistěhování mladých rodin, které vyhledávají klidné a kvalitní místo pro život (zasíťování stavebních pozemků).</li> <li>• Využití finančních prostředků ze strukturálních fondů EU na startování sociálních služeb, jež zajistí seniorům spokojený život v regionu.</li> </ul>	<ul style="list-style-type: none"> <li>• Pokud nebudou obce reagovat na potřeby obyvatel, hrozí jejich vylidnění</li> <li>• Nízký tok financí ze státního rozpočtu do rozvoje venkova.</li> <li>• Neochota uživatelů finančně se podílet na poskytovaných službách.</li> </ul>

## 2.1.2 Technická infrastruktura

Technická infrastruktura obcí, která představuje jeden ze základních faktorů určujících jejich rozvojový potenciál, je zachycen v tabulce č.5.

Z tabulky je zřejmé, že pouze 2 obce, Košátky a Vrátno, nemají vybudován vodovod.

Nepříznivá je situace v připojení na kanalizaci. Ta je pouze v šesti obcích, z toho v Mečeříži se nyní postupně buduje.

Čerpací stanice pohonných hmot jsou v Kosmonosech, Jizerním Vtelně, Bezně a Byšicích, ale potřeby mikroregionu pokrývají stanice v okolních obcích, Benátkách n. J., Mělnickém Vtelně a dalších. Na čističky odpadních vod jsou napojeny obce Bezno, Boreč, Chotětov a Krnsko, tedy 15,8% oproti 25,4% obcí ve Středočeském kraji a 26,8% v České republice.

Tabulka 5: Technická infrastruktura obcí

obec	kanalizace	vodovod	plyn	benzínová pumpa	čistička odpadních vod
Bezno	ANO	ANO	NE	ANO	NE
Boreč	NE	ANO	NE	NE	NE
Bradlec	ANO	ANO	ANO	NE	NE
Bukovno	ANO	ANO	NE	NE	NE
Byšice	ANO	ANO	ANO	ANO	ANO
Dalovice	ANO	ANO	NE	NE	NE
Dolní Slivno	NE	ANO	NE	NE	NE
Doubravička	NE	ANO	NE	NE	NE
Horky nad Jizerou	NE	ANO	NE	NE	NE
Horní Slivno	NE	ANO	NE	NE	NE
Hrdlořezy	NE	ANO	NE	NE	NE
Hrušov	NE	ANO	NE	NE	NE
Chotětov	ANO	ANO	NE	NE	ANO
Jizerní Vtelno	NE	ANO	NE	ANO	NE
Katusice	ANO	ANO	NE	ANO	ANO
Kochánky	ANO	ANO	NE	NE	NE
Kosmonosy	ANO	ANO	ANO	ANO	NE
Kostelní Hlavno	NE	NE	NE	NE	ANO
Košátky	NE	NE	NE	NE	NE
Kovánc	NE	ANO	NE	NE	NE

obec	kanalizace	vodovod	plyn	benzínová pumpa	čistička odpadních vod
Krnsko	NE	ANO	NE	NE	NE
Kropáčova Vrutice	ANO	ANO	NE	NE	NE
Krásná Ves	NE	ANO	NE	NE	NE
Mečeříž	NE	ANO	NE	NE	NE
Nemyslovice	NE	ANO	NE	NE	NE
Niměřice	NE	ANO	NE	NE	NE
Němčice	NE	ANO	ANO	NE	NE
Pětikozly	NE	ANO	NE	NE	NE
Písková Lhota	NE	ANO	NE	NE	NE
Sedlec	NE	ANO	NE	NE	NE
Skalsko	NE	ANO	NE	NE	NE
Sovínky	ANO	ANO	NE	NE	NE
Strašnov	NE	ANO	NE	NE	NE
Strenice	ANO	ANO	NE	NE	NE
Sudoměř	NE	ANO	NE	NE	NE
Velké Všelisy	NE	ANO	NE	NE	NE
Vrátno	NE	ANO	NE	NE	NE
Zdětín	ANO	ANO	NE	NE	NE

Nejhorší je situace v oblasti plynofikace. Na zemní plyn je připojeno jen velmi málo obcí na území Místní akční skupiny Mladoboleslavský venkov (4 obce). To souvisí s velikostní strukturou obcí, protože investičně náročné připojení na plyn je (stejně jako výstavba čističky odpadních vod) pro malé obce finančně nedostupné. Při současném vývoji cen zemního plynu nelze očekávat zlepšení, a to i přes nepříznivé ekologické dopady, které stávající způsob vytápění pevnými palivy v lokálních topidlech má.

Technická infrastruktura obcí mikroregionu je nedostatečná ve vybavení kanalizací a čistírnami odpadních vod. Řešení vytápění plynofikací se za současných ekonomických podmínek jeví jako nereálné.



## 2.1.3 Doprava a komunikace

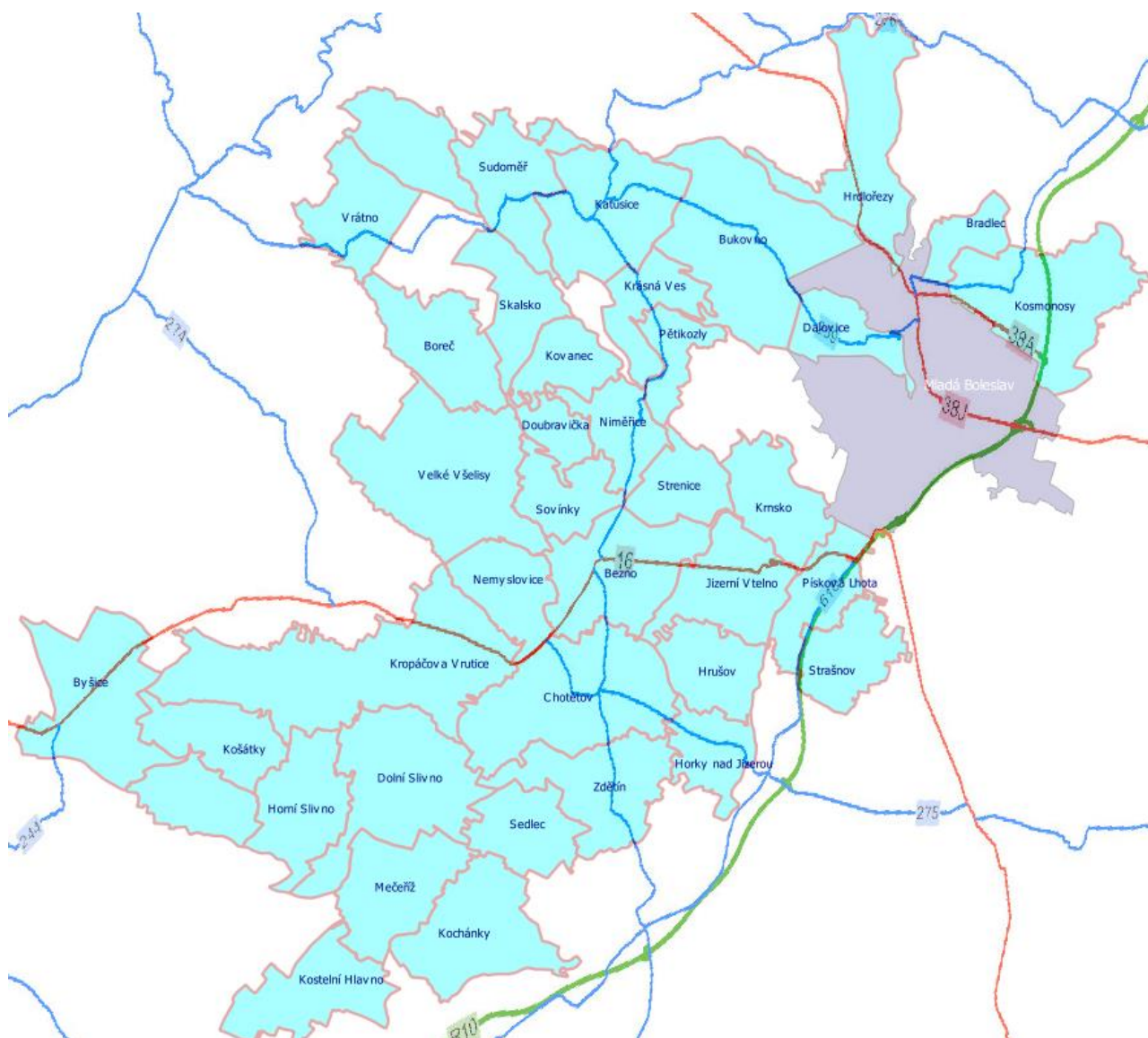
### 2.1.3.1 Silniční síť

Silnice pro motorová vozidla R/10 Praha – Mladá Boleslav – Liberec procházející po východním okraji území MAS je rychlostní čtyřproudová komunikace s mimoúrovňovými křižovatkami, zařazená pod označením E65 do evropského systému mezinárodních silnic. V roce 2014 je dopravní zatížení 16 – 17 tisíc motorových vozidel za 24 hod., z toho cca 3 tis. nákladních. S navazující sítí silnic II. a III. třídy umožňuje dobrou dostupnost Prahy a okresního města i center místního významu mimo vlastní území MAS, kterými jsou Brandýs n. L. - Stará Boleslav a Benátky nad Jizerou.

Další významná komunikace I/16 spojující Mladou Boleslav a Mělník prochází přes Krnsko, Jizerní Vtelnu, Bezno, katastry obcí Niměřice a Kropáčova Vrutice. Její dopravní zatížení v roce 2014 se předpokládá 5 300 vozidel za 24 hod., z toho 3 000 nákladních. Na úseku této silnice v katastru Jizerního Vtelna se nachází největší dopravní závada na území mikroregionu, odstranitelná tunelem nebo dlouhým obchvatem, což je řešení vzhledem k finanční náročnosti velmi vzdálené. Chotětovem procházejí silnice II. třídy II/272, spojující Benátky nad Jizerou a Bezno a II/273, tvořící spojku mezi R/10 a I/16. Jejich dopravní zatížení v r. 2013 je do 2500 vozidel za 24 hod.

Všechny obce jsou propojeny komunikacemi s živičným povrchem v relativně dobrém stavu. Místní silniční síť lze označit jako vyhovující jak hustotou, tak vedením tras, které umožňuje dopravu mezi všemi obcemi navzájem bez větších zajištění. Pouze v obci Doubravička místní komunikace končí. Vyskytují se však dopravní bodové závady směrové i šířkové na průjezdech obcemi a v úsecích, kde komunikace překonávají velké výškové rozdíly nebo vedou údolními potoky. Důsledné odstranění těchto závad by si však většinou vyžádalo náklady neúměrné dopravnímu zatížení dané komunikace a tak se ve většině případů jeví jako dostačující technicko-dopravní opatření typu reflexního dopravního značení, zrcadel a svodidel.

Místní silniční síť vhodným způsobem doplňuje významné komunikace Praha – Liberec a Mladá Boleslav – Mělník. Její technický stav je poměrně dobrý a vyhovuje, přes některé místní závady, současným i v blízké budoucnosti předpokládaným potřebám.



**Obrázek 2: Mapa hlavních silničních tras (rychlostní komunikace, silnice I a II třídy)**

### **2.1.3.2 Železniční doprava**

Mikroregion od jihozápadu k severovýchodu protíná železniční trať č.070 Praha - Všetaty – Turnov se zastávkami osobních vlaků v Košátkách, Zdětíně a Krnsku a stanicí v Chotětově, která umožňuje provoz jak nákladních a osobních, tak i spěšných vlaků a rychlíků.

Přes železniční stanici Mladá Boleslav je napojena na důležitou trať č.080 Rumburk – Nymburk a lokální tratě č. 064 Mladá Boleslav – Stará Paka do CHKO Český ráj a č. 063 Bakov – Kopidlno.

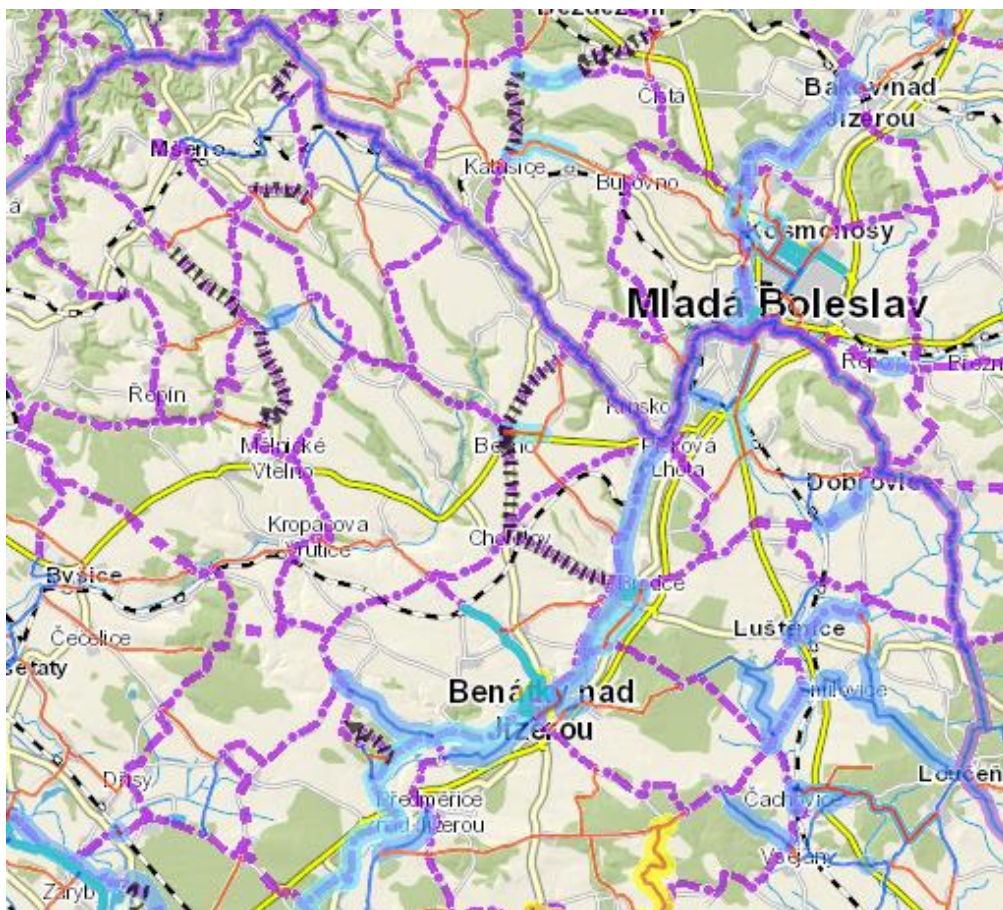
Po severním okraji vede lokální trať č. 076 Mladá Boleslav – Mělník se zastávkami ve Skalsku, Klukách a Vrátně, která prochází turisticky atraktivní oblastí Kokořínska navazující na severozápadní hranice mikroregionu. Obě tratě představují rozvojový potenciál jak v oblasti podnikání, tak turistiky a dalších rekreačních aktivit bez závislosti na individuální automobilové dopravě.

### 2.1.3.3 Cyklistická doprava

V posledním období nabývá na významu rekreační cyklistická doprava, využívající systému cyklistických tras. Základ sítě v okrese tvoří severní odbočka trasy podél Labe, cyklistická trasa č. 0241, vedená po pravobřežních komunikacích podél Jizery, tedy podél východní hranice mikroregionu, a spojující střední Čechy s oblastí Ralska a Máchova jezera na západě a Českého ráje na východě. Z páteřní trasy Pojizeřím jsou plánovány hlavní tahy na:

- ✓ Bělou pod Bezdězem a Máchovo jezero
- ✓ Dolní Bousov a Sobotku
- ✓ Jabkenicko
- ✓ Český ráj
- ✓ Turnovsko
- ✓ údolím Mohelky
- ✓ údolím Strenického potoka na Kokořínsko

V rámci rozvoje obcí jsou připravovány i další cyklotrasy propojující Pojizerskou a Labskou cyklotrasu s Kokořínskem. Pro obce mikroregionu tak vzniká možnost navázat na cyklistický dopravní systém vybudováním místní sítě, která by využila kvalitní silnice III. třídy s minimálním provozem a stávající účelové cesty, umožňující alternativní volbu tras, zejména na Kokořínsko. Tato varianta je ekonomicky nejméně náročná a vyžaduje pouze osazení značek a informačních prvků a propagaci mapovými podklady a tiskovinami. Ekonomicky náročnější variantou je využití upravených tras po čtených železničních vlečkách (např. Chotětov – Skalsko), dnes už bez kolejového svršku, a upravených polních a lesních cest k úplnému oddělení cyklistické a běžné silniční dopravy na některých úsecích. Atraktivnost cyklotras je spojena s dostupností služeb s cykloturistikou spjatých, vytváří však současně pro jejich rozvoj předpoklady.



Obrázek 3: Cyklotrasy v území

Na území Místní akční skupiny Mladoboleslavský venkov existují dobré podmínky pro rozvoj jedné z forem cyklistické dopravy – cykloturistiky. Jsou dány geografickou polohou na trase mezi Prahou a významnými turistickými centry, blízkostí trasy podél Jizery, vhodnou konfigurací terénu, kvalitou a hustotou silniční sítě, dostupností po silnici i železnici. Chybí však propagace a infrastruktura souvisejících služeb.

#### 2.1.3.4 *Ostatní doprava*

Nejbližším mezinárodním letištěm je Praha – Ruzyně, vnitrostátní letiště pro všeobecné letectví se nachází v Mladé Boleslavi. Důležitým letištěm se v budoucnu může stát bývalé letiště Boží Dar u Milovic. Agroletišť místního významu se nachází v Bezně.

V dopravně snadno dostupném mělnickém přístavu je velké mezinárodní logistické centrum.

Letecká doprava nemá ve vztahu k mikroregionu podstatný význam, stejně jako doprava lodní. Mohou se však vyskytnout takové podnikatelské aktivity, pro které bude dostupnost těchto dopravních možností vítaná.

#### 2.1.3.5 *Pěší doprava*

Obyvatelé území Místní akční skupiny Mladoboleslavský venkov využívají pěší dopravu pouze na krátkých úsecích, většinou k přepravě do zaměstnání, za nákupy nebo na stanoviště veřejné dopravy.

V obcích však mnohdy je nedostatečně zajištěna bezpečnost a ochrana chodců v provozu na pozemních komunikacích, a to v podobě vybudovaných chodníků, přechodů pro chodce, míst k přecházení, osvětlení nebezpečných úseků apod.

V dotazníkovém šetření obce celkem uvedly cca 60 km chodníků podél místních komunikací. Často komunikace nejsou zpřístupněny osobám se sníženou schopností pohybu a orientace.

Značené turistické pěších trasy, které jsou na území Místní akční skupiny Mladoboleslavský venkov vyznačeny, využívají k pěší přepravě převážně návštěvníci území.

### **2.1.3.6 Dopravní obslužnost**

Dopravní obslužnost autobusovou i železniční dopravou má, vzhledem k počtu dojíždějících obyvatel, pro mikroregion zásadní význam. Obyvatelé území Místní akční skupiny Mladoboleslavský venkov využívají hromadné dopravní prostředky zejména k dopravě do zaměstnání a do školy.

Pravidelnou autobusovou dopravu provozuje Dopravní podnik Mladá Boleslav, s.r.o., Transcentrum bus, a.s., SAPIS BUS a ČSAD Střední Čechy. Od roku 1991 se postupně zvyšuje jízdné, snižuje počet přepravených osob a rostou vykazované ztráty. V souvislosti s tím docházelo k rušení a omezování autobusových linek a spojů, nyní je již situace stabilizovaná. Na úhradu ztrát dopravců obce přispívají.

Železniční dopravou je zajišťována dopravní obslužnost, jak v pracovních dnech, tak zejména ve dnech pracovního klidu, kdy je autobusová doprava minimální.

Značná část veřejné dopravní obslužnosti však byla nahrazena individuální dopravou.

Současný stav dopravní obslužnosti se stabilizoval na minimální ještě únosné úrovni. Příspěvky obcí na její zajištění představují zátěž pro obecní rozpočty. Dochází k nežádoucímu růstu individuální dopravy.

## 2.1.4 Vybavenost obcí a služby

### 2.1.4.1 Občanská vybavenost

Občanská vybavenost je jedním z hlavních ukazatelů atraktivity venkovského prostředí pro život, podnikání i turismus. Je do značné míry odrazem velikosti obce. Vytvoření kvalitního zázemí zvyšuje potenciál rozvoje ve všech jmenovaných oblastech.

V případě občanské vybavenosti je nutné v hodnocení zohlednit to, že (na rozdíl např. od škol nebo lékařské péče) je potřebné, aby služba existovala v dané obci. Pouhá dostupnost ve vedlejších obcích je až na výjimky vyplývající z charakteru služby nebo zařízení (kostel, hřbitov) zejména pro seniory, matky na mateřské dovolené a jiné znevýhodněné skupiny obyvatel venkovských obcí nepříznivá. Týká se to zejména základních služeb, jako je obchod, restaurace, pošta. Absence nebo nedostupnost má negativní vliv na život v obci. V ostatních případech buď není projevována potřeba, nebo je zajištěna vyhovující dostupnost v okolí. V každém případě došlo k zhoršení služeb v menších obcích a jejich obyvatelé, hlavně senioři tím mají dosti komplikovaný život. Obce to řeší buď podporou a dotováním potřebných služeb nebo je samy zřizují a provozují. Toto je ale prostor pro podporu malého podnikání v těchto obcích.

Obyvatelé území Místní akční skupiny Mladoboleslavský venkov jsou převážně nasměrováni na město Mladá Boleslav, kde je síť supermarketů, Krajská nemocnice a mnoho služeb, které využívají. K tomu je potřeba však vyjednat s krajem potřebnou dopravní obslužnost, aby obyvatelé obcí mohli tyto služby využívat. Převážně obyvatelé zajišťují za těmito službami vlastními automobily. Zase to má přímou návaznost na možnosti zaměstnání.

Na území Místní akční skupiny Mladoboleslavský venkov existuje dostatečně hustá síť školských i zdravotnických zařízení a veřejných knihoven. Chybí však zařízení sociální péče a velni výrazně se projevuje nedostatek kapacity předškolních zařízení. Mateřské školy mají velmi nízkou kapacitu, která zdaleka nepokrývá požadavky obyvatel území.

Církevní a další památkové objekty představují významnou součást architektury obcí. Vzhledem ke svému stavu však vyžadují rozsáhlé a finančně velmi náročné opravy a rekonstrukce. Je dostatek společenských sálů a restauračních zařízení. Jejich využití je ale velmi nízké a nabídka služeb jak pro místní obyvatele, tak zejména pro turisty a návštěvníky je zcela nedostatečná.

Uvážíme-li, kolik každodenních povinností sebou přináší život na venkově, je poměrně značný počet občanů organizovaných ve sportovních klubech výrazem jejich zájmu o využití volného času při společných aktivitách. Je proto vážným problémem chybějící síť dalších kulturních a společenských zařízení, organizací a spolků, nedostatek akcí a různých příležitostí společenského vyžití, zejména pro mladou generaci.

Tabulka 6: Přehled základní občanské vybavenosti v obcích v území Místní akční skupiny Mladoboleslavský venkov

Obec	Kulturní zařízení	Muzeum / Galerie	Dětské hřiště	Tělocvična	Hřiště	Stadion otevřený	Koupaliště	Pošta	Kostel	Hřbitov	Knihovna	Veřejný internet
Bezno	1	-	-	1	1	1	-	1	1	1	1	1
Boreč	1	-	-	-	-	-	-	1	-	1	-	-
Bradlec	1	-	-	1	1	-	-	-	-	-	1	-
Bukovno	1	-	-	1	2	-	-	-	1	1	1	1

Obec	Kulturní zařízení	Muzeum / Galerie	Dětské hřiště	Tělocvična	Hřiště	Stadion otevřený	Koupaliště	Pošta	Kostel	Hřbitov	Knihovna	Veřejný internet
Byšice	1	-	1	1	3	1	-	1	1	2	1	1
Dalovice	-	-	-	1	2	-	-	-	-	1	-	-
Dolní Slivno	1	-	-	1	1	-	-	1	1	1	1	1
Doubravička	-	-	-	-	1	-	1	-	-	-	-	-
Horky nad Jizerou	-	-	-	-	1	1	-	-	2	1	1	1
Horní Slivno	-	-	-	-	1	-	-	-	1	1	1	1
Hrdlořezy	1	-	1	-	1	1	-	-	-	-	-	-
Hrušov	-	-	-	-	1	-	-	-	-	-	1	-
Chotětov	1	-	-	1	1	1	-	1	2	1	1	-
Jizerní Vtelnno	1	-	1	-	1	-	-	-	-	-	1	-
Katusice	1	-	-	1	1	-	-	1	1	1	1	-
Kochánky	-	-	-	1	1	-	-	-	-	-	1	-
Kosmonosy	4	1	1	-	-	-	1	1	2	2	1	1
Kostelní Hlavno	1	-	-	-	-	-	-	1	1	1	1	-
Košátky	1	-	-	-	-	-	-	-	-	-	-	-
Kovánc	1	-	-	-	1	-	-	-	1	1	1	-
Krásná Ves	1	-	-	-	1	-	-	-	-	-	-	-
Krnsko	1	-	-	1	1	1	-	1	1	3	1	-
Kropáčova Vrutice	1	-	-	1	1	1	-	1	1	2	2	1
Mečeříž	1	-	-	-	1	-	-	1	1	1	1	1
Nemyslovice	-	-	-	-	1	-	-	-	-	-	-	-
Němčice	-	-	-	-	-	-	-	-	-	-	-	-
Niměřice	-	-	-	1	1	-	-	1	1	1	-	-
Pětikozly	-	-	-	-	-	-	-	-	-	-	-	-

Obec	Kulturní zařízení	Muzeum / Galerie	Dětské hřiště	Tělocvična	Hřiště	Stadion otevřený	Koupaliště	Pošta	Kostel	Hřbitov	Knihovna	Veřejný internet
Písková Lhota	-	-	-	-	2	1	-	-	-	-	1	-
Sedlec	1	-	-	1	1	-	-	-	-	-	-	-
Skalsko	1	-	1	1	1	1	1	1	1	1	1	1
Sovínky	1	-	-	-	-	-	-	-	-	-	-	-
Strašnov	1	-	-	1	1	-	1	-	-	-	1	-
Strenice	1	-	-	-	-	-	-	-	1	1	-	-
Sudoměř	1	-	-	-	1	-	-	-	1	1	-	-
Velké Všelisy	1	-	-	-	-	-	-	1	-	-	1	-
Vrátno	-	-	-	-	1	-	-	-	-	-	-	-
Zdětín	1	-	-	-	1	-	-	-	1	1	1	-

Zdroj: ČSÚ, Dotazníkové šetření 2013

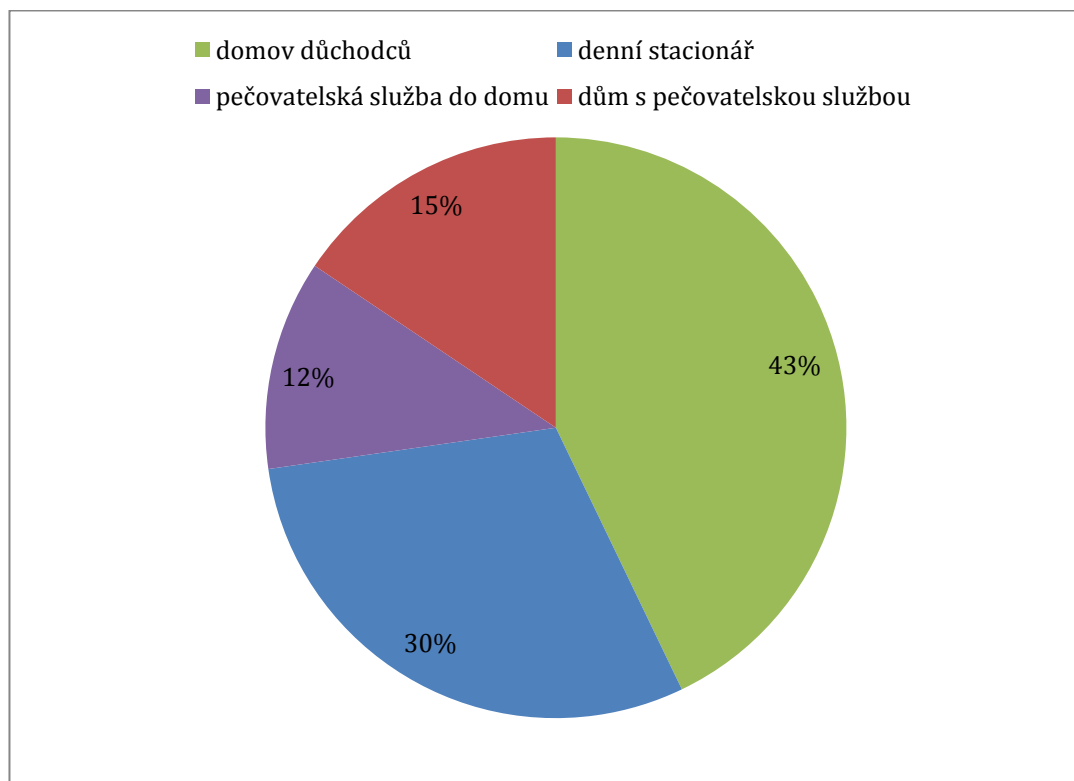
Nejhorší dostupnost uvedených služeb je v obcích s menším počtem obyvatel, jako v Krásné Vsi (chybí zde obchod, knihovna, sběrný dvůr a veřejný internet), v Hrušově (chybí zde také obchod, hostinec - s i bez stravování, a sběrný dvůr) a (postrádají obchod, hřbitov, knihovnu a sběrný dvůr), následují pak Jizerní Vtelno (chybí knihovna a přístup k internetu). V ostatních obcích chybí buď jen jedna ze služeb, nebo žádná.

Z hlediska jednotlivých služeb je nejvíce postrádán sběrný dvůr (celkem ve 25 obcích). Dále pak hostinec se stravováním a místo veřejného přístupu k internetu (shodně ve čtyřech obcích), obchod a knihovna (ve třech obcích). Naopak téměř ve všech obcích je kostel, hřbitov a pošta, k fungování pošty je podle dotazníkového šetření ovšem nejvíce výhrad.

Uvedené problémy se projevují i při hodnocení kvality občanské vybavenosti obyvateli žijícími v území.



Graf 2: Spokojenost s kvalitou občanské vybavenosti v obci



Zdroj: Dotazníkové šetření 2013

Spokojeno s občanskou vybaveností je 19% dotázaných, menší či větší výhrady pak má 43% resp. 28 % dotázaných, zcela nespokojených je 10% dotázaných.

Nejčastěji zmiňované nedostatky z pohledu občanské vybavenosti se vztahují k následujícímu (řazeno dle četnosti uvedených odpovědí od nejčastějších k méně častým):

- ✓ chybějící mateřská škola,
- ✓ chybějící nebo špatně dostupný obchod,
- ✓ chybějící sociální služby,
- ✓ absence nebo nízká nabídka služeb, řemesel.

Samostatně a velmi často zmiňovaným problémem je existence tzv. sociálních ubytoven.

#### 2.1.4.2 Zdravotní a sociální služby

Dalšími důležitými složkami občanské vybavenosti, které dopomáhají ke spokojenému životu na venkově, jsou zdravotní a sociální služby, resp. jejich dobrá dostupnost a kvalita. I zde jsme ke statistickým datům přiřadili kvalitativní hodnocení a potřeby, které v obcích v souvislosti s těmito.

Tabulka 7: Přehled zdravotních a sociálních služeb v území Místní akční skupiny Mladoboleslavský venkov

Obec	Praktický lékař	Dětský lékař	Zubní lékař	Azylové domy	Lékárna	Domov důchodců	Dům s chráněnými byty
Bezno	1	1	0	0	0	0	0
Boreč	0	0	0	0	0	0	0
Bradlec	0	0	0	0	0	0	0
Bukovno	0	0	0	0	0	0	0
Byšice	1	1	1	0	0	0	0
Dalovice	2	0	0	0	0	0	0
Dolní Slivno	0	0	0	0	0	0	0
Doubravička	0	0	0	0	0	0	0
Horky nad Jizerou	1	0	0	0	0	0	0
Horní Slivno	0	0	0	0	0	0	0
Hrdlořezy	0	0	0	0	0	0	0
Hrušov	0	0	0	0	0	0	0
Chotětov	0	0	0	0	0	0	0
Jizerní Vtelnو	0	0	0	0	0	0	0
Katusice	1	1	1	0	0	0	0
Kochánky	1	0	0	0	0	0	0
Kosmonosy	3	1	3	0	1	0	0
Kostelní Hlavno	1	0	0	0	0	0	0
Košátky	0	0	0	0	0	0	0
Kovánc	0	0	0	0	0	0	0
Krásná Ves	0	0	0	0	0	0	0
Krnsko	1	1	0	0	0	0	0
Kropáčova Vrutice	1	0	0	0	0	0	0
Mečeříž	1	0	0	0	0	0	0
Nemyslovice	0	0	0	0	0	0	0
Němčice	0	0	0	0	0	0	0
Niměřice	0	0	0	0	0	1	0

Obec	Praktický lékař	Dětský lékař	Zubní lékař	Azylové domy	Lékárna	Domov důchodců	Dům s chráněnými byty
Pětikozly	0	0	0	0	0	0	0
Písková Lhota	0	0	0	0	0	0	0
Sedlec	0	0	0	0	0	0	0
Skalsko	1	1	0	0	0	0	0
Sovínky	0	0	0	0	0	0	0
Strašnov	0	0	0	0	0	0	0
Strenice	0	0	0	0	0	0	0
Sudoměř	0	0	0	0	0	0	0
Velké Všelisy	0	0	0	0	0	0	0
Vrátno	0	0	0	0	0	0	0
Zdětín	0	0	0	0	0	0	0
<b>Celkem za MAS Mladoboleslavský venkov</b>	<b>15</b>	<b>6</b>	<b>5</b>	<b>0</b>	<b>1</b>	<b>1</b>	<b>0</b>

Zdroj dat: Dotazníkové šetření

Kompletní nabídka zdravotních a sociálních služeb je poskytována pouze v Kosmonosech, částečně pak v dalších větších obcích a městysích, Byšice, Bezno, Skalsko, Krnsko a Katusice. Praktický lékař, ať již ve stálém nebo detašovaném pracovišti ordinuje v 6 obcích, kromě již zmiňovaných. Dětský lékař je k dispozici pouze v šesti obcích – Bezno, Byšice, Skalsko, Krnsko, Kosmonosy a Katusice. Zubní lékař ordinuje pouze v Byšicích, Katusicích a Kosmonosech, kde jsou celkem tři ordinace. Zubního lékaře postrádají ve většině obcí a převážně obyvatelé dojíždí do Mladé Boleslavy. Pro ostatní obce jsou zdravotní služby zajišťovány ve spádových obcích, není zde uváděn problém s jejich dostupností. Pro obce jsou v zázemí Mladé Boleslavi dobře dostupná zdravotnická zařízení v tomto městě.

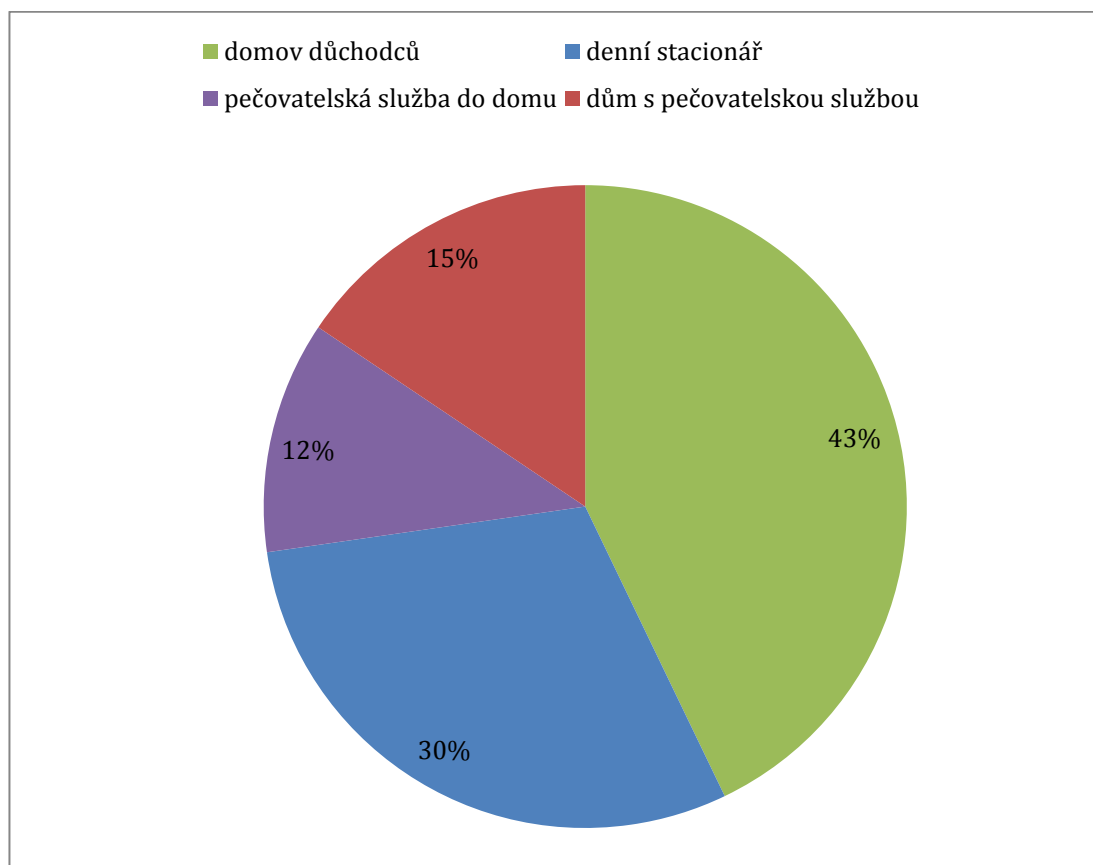
Domov důchodců je zřízen pouze v Niměřicích. Ten je dobře dostupný zejména pro severovýchodní část území. Po této službě je v dalších obcích velká poptávka, která se bude v dalších letech pravděpodobně ještě zvyšovat. Pro zřízení této služby je vhodné využít některé ze stávajících budov v obcích v území Místní akční skupiny Mladoboleslavský venkov (např. bývalá ubytovna v obci Bezno), předpokládá se také kooperace několika obcí na samotném projektu i následném provozu.

V šesti dalších obcích však fungují pečovatelské domy a pečovatelská služba do domu, která je dobrou alternativou péče o seniory, chronicky nemocné a zdravotně postižené. Vzhledem k současným demografickým trendům lze očekávat zvýšený zájem o tento typ služeb, zejména v oblastech, které zaznamenávají odliv lidí v produktivním věku a kde tedy zůstávají samotní senioři nezajištěni nebo nedostatečně zajištěni vlastní rodinou. Důkazem toho jsou plány na zřízení nového domu s pečovatelskou službou v rámci mikroregionu Mladoboleslavský venkov v Bezně a pečovatelské služby v dalších obcích v území Místní akční skupiny Mladoboleslavský venkov.

Potřeby v sociální sféře se týkají také dalších služeb, jako je pomoc seniorům při chodu domácnosti a zejména rozvoz obědů, potravin přímo do domu. Také v tomto případě by optimální řešení nabídla služba koordinovaná a provozovaná pro více obcí najednou, využívající místní vývařovnu v některé z obcí v území Místní akční skupiny Mladoboleslavský venkov. Na území Místní akční skupiny Mladoboleslavský venkov také žijí osoby v sociálně vyloučených lokalitách. Nástrojem pro řešení tohoto problému jsou především sociální služby prevence zaměřené na tuto cílovou skupinu obyvatel. Posláním těchto služeb je napomáhat rodinám a jednotlivcům v nouzi, v krizových a složitých životních situacích. Jde převážně o terénní sociální služby, kdy je klientským rodinám nabízena pomoc při jednání na úřadech a v jiných důležitých situacích.

Jako důležité vidíme zmapování potřebnosti sociálních služeb a vyhotovení „Komunitního plánu poskytování sociálních služeb na území Místní akční skupiny Mladoboleslavský venkov“.

**Graf 3: Spokojenost se sítí zdravotnických a sociálních služeb v obci a s dostupností v okolí**



Zdroj: Dotazníkové šetření 2013

Spokojenost a nespokojenost se v tomto případě rozděluje na téměř stejné poloviny. Ať již drobné nebo zásadní výhrady má 59% odpovídajících. Nejvíce výhrad se pochopitelně týká neexistence ordinace lékaře v obci, tzn. horší dostupnosti. Týká se to jak obvodních, zejména pak specializovaných lékařů, kteří jsou často pouze ve větších obcích nebo městech regionu, pro dlouhodobě nemocné a starší pacienty je dostupnost v tomto případě velmi špatná.

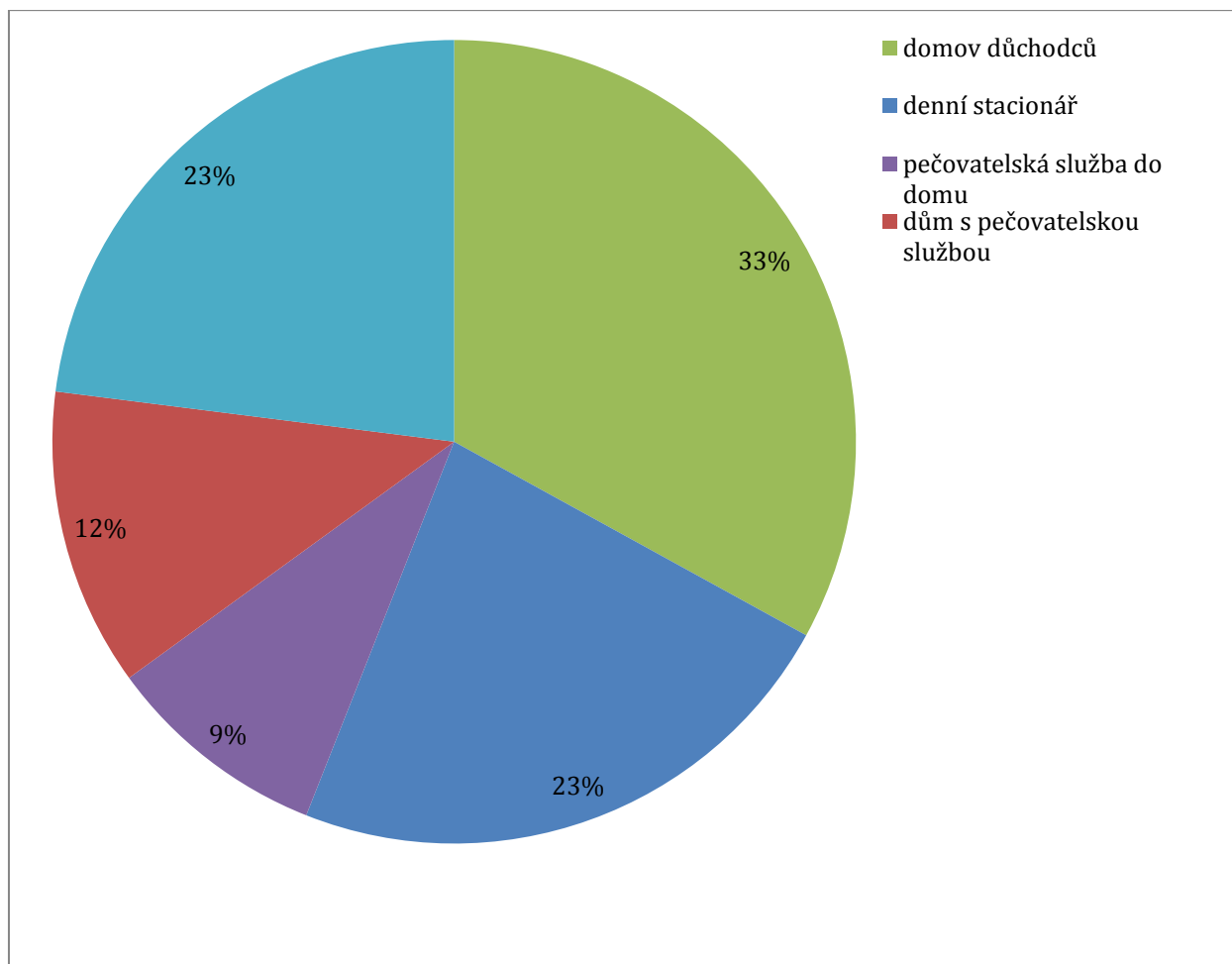
Dále jsou negativně hodnoceny:

- ✓ nízká nabídka sociálních služeb pro seniory,

- ✓ nedostatečné kvality lékařské péče,
- ✓ omezené ordinační hodiny,
- ✓ redukce kapacit a nabízené péče okolních nemocnic.

Vzhledem k narůstající potřebě po nabízení sociálních služeb není od věci uvést také názory a preference místních obyvatel, které se týkají sociálních služeb, které by přivítali ve své obci.

Graf 4: Preference sociálních služeb pro seniory v obci nebo v blízkém okolí



Zdroj: Dotazníkové šetření

Tabulka 8: Záměry obcí v oblasti občanské vybavenosti

Obec	Záměry obce
Bezno	Výstavba nového pavilonu MŠ Dobudování sportovního areálu ZŠ (víceúčelové hřiště s atletickým oválem) Vybudování domu sociálních služeb, sběrného dvora, kompostárny Oprava místních komunikací

Obec	Záměry obce
	Revitalizace vodní nádrže
Boreč	Rekonstrukce veřejného osvětlení, místního rozhlasu, místních komunikací, veřejné zeleně, veřejných prostranství, sportovišť a obecního úřadu.
Bradlec	Rekonstrukce hřbitova, revitalizace zeleně, rekonstrukce veřejného osvětlení, rekonstrukce místních komunikací, vybudování kanalizace a ČOV, revitalizace návsí.
Bukovno	Přemístit ordinaci do budovy OÚ, přemístit poštu do budovy OÚ, opravy místních komunikací, opravy místních památek (křížky).
Byšice	Rekonstrukce obecního úřadu včetně výstavby víceúčelového kulturního sálu, rekonstrukce místních komunikací, dokončení rekonstrukce základní školy (fasáda), výstavba chodníků a přechodů pro chodce (1/16), výstavba hasičské zbrojnice, revitalizace zeleně, revitalizace veřejných prostranství.
Dalovice	Rekonstrukce místních komunikací, revitalizace veřejné zeleně, vybudování sběrných míst na odpad.
Dolní Slivno	Vybudování multifunkčního domu s 6 byty pro seniory, mateřskou školou pro 12 dětí a ordinací (rehabilitací), výměna topného zdroje a instalace vzduchotechniky na sokolovně, rekonstrukce místních komunikací, vybudování nových komunikací a páteře veřejného osvětlení pro novou zástavbu, obnova cesty do Kopcovatic pro rekreační využití Kopcovatic, vybudování tréninkového hřiště na beach volejbal v areálu na sokolovně, sanační omítky (vnější fasáda) a odvodnění v rámci celkové rekonstrukce kostela, zpracování územního plánu, rekonstrukce prostoru nad budovou pošty do podoby bytu či kanceláře nebo školící místnosti, rekonstrukce budovy bývalého obecního úřadu.
Doubravička	Revitalizace návěs, oprava místních komunikací, výstavba nových komunikací, rozšíření veřejného osvětlení.
Horky nad Jizerou	Zlepšení fungování pošty, opravy hřbitovní zdi, oprava místních komunikací, revitalizace zeleně a veřejných prostranství.
Horní Slivno	Rekonstrukce místních komunikací, rekonstrukce fasády kostela, splašková kanalizace, pokračování v opravě hřbitovní zdi.
Hrdlořezy	Rekonstrukce domu č. p. 51 - vybudování prostoru pro obchod rekonstrukce elektroinstalace a stropů v kulturním domě Vybudování kanalizace
Hrušov	Chodníky, opravy místních komunikací, dobudování sportoviště, oprava místních památek, revitalizace zeleně, revitalizace veřejných prostranství.

Obec	Záměry obce
Chotětov	Zateplení budovy radnice čp.31,budovy knihovny čp.51,budovy bývalé školy ve Hřivně čp.45.Odvedení vyčištěných vod do recipientu z ČOV Chotětov do Jizery .Revitalizace zahrady u MŠ Chotětov .Celková modernizace a dostavba ZŠ Chotětov .Vybudování sportoviště a oddychové zóny ve Hřivně na p. č. 241/4 k.ú .Hřivno .Zasíťování 90 parcel k bytové výstavbě v Chotětově .Výstavba tlakové kanalizace v obci Hřivno a napojení na ČOV Chotětov .Přemístění pošty z budovy mateřské školy na Husovo náměstí, výstavba víceúčelové haly ve sportovním areálu. Rekonstrukce místního rozhlasu .Oprava opěrných zdí vodní nádrže na Husově náměstí.
Jizerní Vteln	Rekonstrukce a vyčištění kalu na návsi, Vybudování splaškové kanalizace a ČOV, rekonstrukce a vybudování chodníků, revitalizace zeleně a veřejných prostranství. Podpora budování cyklotras a cyklostezek.
Katusice	Včlenění MŠ do budovy ZŠ, oprava kostela, zateplení budovy ZŠ, rekonstrukce místních komunikací, rekonstrukce památek místního významu, rekonstrukce a vybudování sportovišť, rekonstrukce obecního úřadu.
Kochánky	Oprava místních komunikací, což zahrnuje i opravu opěrných zdí (tarasů) které zabezpečují statiku místních komunikací a odvod dešťových vod, oprava střechy hájovny.
Kosmonosy	Rekonstrukce místních komunikací, rekonstrukce mateřské školy, revitalizace náměstí, rekonstrukce sběrného dvora, rekonstrukce budov základních škol, rekonstrukci infrastruktury etapovitě, vybudování a rekonstrukce sportovních areálů a rozšíření sportovního centra.
Kostelní Hlavno	Vybudování sběrného dvora, zřízení knihovny, zřízení sociální poradny, rekonstrukce základní školy a vybudování přístavby ZŠ, vybudování chodníků, revitalizace zeleně, vybudování odpočinkového parku, rekonstrukce obecního domu (v patře tělocvična pro základní školu), rekonstrukce veřejného osvětlení, rekonstrukce návsi.
Košátky	Oprava místních komunikací, rekonstrukce tělocvičny v budově OÚ Košátky.
Kovánec	Oprava obecního úřadu, vybudování sportovního víceúčelového hřiště, revitalizace zeleně v obci, zlepšení vzhledu sběrných míst a vybudování sběrného dvora
Krásná Ves	Revitalizace veřejné zeleně, rekonstrukce veřejných prostranství a návsi, rekonstrukce památek místního významu, rekonstrukce kostela
Krnsko	Postupná obnova vodovodních řadů, výstavba kanalizace a ČOV, oprava místních komunikací, oprava bytového domu, výstavba sportoviště, oprava zdravotního střediska
Kropáčova Vrutice	Výstavba MŠ v Kropáčově Vrutici, oprava a výstavba veřejného osvětlení Střížovice, zateplení sportovních kabin a zdravotního střediska v Kropáčově Vrutici a změna vytápění na tepelné čerpadlo, rekonstrukce veřejného osvětlení Krpy
Mečeříž	Kanalizace a kalovod, rekonstrukce místních komunikací, modernizace VO

Obec	Záměry obce
Nemyslovice	Rekonstrukce a zateplení obecního úřadu, výstavba a rekonstrukce místních komunikací, výstavba a rekonstrukce dešťové kanalizace, výstavba opěrné zdi
Němčice	Rekonstrukce a opravy místních komunikací, památek místního významu, revitalizace zeleně v obci, revitalizace místních veřejných prostranství, vybudování kanalizace a ČOV,
Niměřice	Rekonstrukce místních komunikací a prostranství, revitalizace zeleně, vybudování sportoviště na volnočasové aktivity obyvatel. Vybudování sběrných míst na odpad, kompostárny a projekty na zlepšení životního prostředí.
Pětikozly	Rekonstrukce budovy obecního úřadu, rekonstrukce místních prostranství a místních komunikací, vybudování kanalizace a ČOV.
Písková Lhota	Výstavba autobusové zastávky, sportovní areál v nové zástavbě Písková Lhota – sever, výstavba kanalizace a ČOV.
Sedlec	Rekonstrukce veřejných prostranství, revitalizace zeleně,
Skalsko	Chodníky, místní komunikace, sakrální stavby, střecha sokolovny, okna a zateplení školky a školy, střecha zámek
Sovínky	Rekonstrukce místních komunikací, vybudování inženýrských sítí pro připravované stavební parcely, rekonstrukce střechy a fasády Radnice – havarijní stav, rekonstrukce vodní nádrže Prošovická, rekonstrukce vodního pramene Na Dolcích
Strašnov	Rekonstrukce veřejných prostranství, revitalizace veřejné zeleně, oprava a vybudování sportovišť v obci, vybudování sběrného dvora, vybudování kanalizace a ČOV
Strenice	Rekonstrukce místních komunikací, oprava sakrálních památek, vybudování sběrného dvora, revitalizace zeleně v obci.
Sudoměř	Rekonstrukce veřejných prostranství, rozhlasu, osvětlení, sakrálních památek. Vybudování kanalizace a ČOV. Revitalizace veřejné zeleně.
Velké Všelisy	Opravy MK, revitalizace parku, opravy opěrných zdí, budování vjezdů, opravy budov v majetku obce
Vrátno	Revitalizace veřejných prostranství, vybudování víceúčelového hřiště, oprava obecního úřadu, vybudování kanalizace a vodovodu. Opravy místních komunikací, oprava památek místního významu (křížky, kapličky), podpora budování cyklotras a cyklostezek. Snižování energetické náročnosti budov, podpora výměny kotlů u obyvatel z obce, revitalizace zeleně a podpora projektů k zlepšení životního prostředí.



Obec	Záměry obce
Zdětín	Zasíťování stavebních pozemků, rekonstrukce zázemí pro sport a volnočasové aktivity, rekonstrukce požární nádrže, revitalizace rybníku, revitalizace návsi, revitalizace veřejných prostranství.

Zdroj: Dotazníkové šetření 2014

### 2.1.4.3 SWOT analýza

Silné stránky	Slabé stránky
<ul style="list-style-type: none"> <li>Rozvinutá občanská vybavenost ve větších městech a obcích – Bezno, Kosmonosy, Chotětov, Katusice.</li> <li>Ve většině obcí funguje terénní pečovatelská služba.</li> <li>Snaha obcí nabízet sociální služby.</li> </ul>	<ul style="list-style-type: none"> <li>Nedostatečná kapacita mateřských škol.</li> <li>Chybějící nebo špatně dostupný obchod.</li> <li>Absence nebo nízká nabídka služeb, řemesel.</li> <li>Chybějící vybavenost v menších obcích a v obcích na periferii.</li> <li>Špatná dostupnost dětské lékařské péče v mnoha obcích.</li> <li>Chybějící nebo špatně dostupní specializovaní lékaři.</li> <li>Nedostatky lékařské péče - nedostatečná kvalita, omezené ordinační hodiny, nevyhovující prostory.</li> <li>Nedostatečné ubytovací kapacity v Domovech důchodců a pečovatelských domech.</li> <li>Neúplná nabídka sociálních služeb pro seniory.</li> <li>Stárnoucí obyvatelstvo - nutnost zvýšit nabídku sociálních služeb.</li> </ul>
Příležitosti	Ohrožení
<ul style="list-style-type: none"> <li>Oprava vybavenosti zajistí snížení nákladů na provoz.</li> <li>Čerpání prostředků na výstavbu, rekonstrukci občanské vybavenosti.</li> <li>Prostředky (národní, krajské) na rozvoj sociálních služeb, především pro starší občany.</li> <li>Vybudování domova důchodců ve společném projektu více obcí.</li> <li>Modernizace služeb (internet, Česká pošta, Czech point apod.) v obcích - lepší nabídka služeb.</li> </ul>	<ul style="list-style-type: none"> <li>Neřešení chybějící vybavenosti v obcích povede k dalšímu odlivu obyvatel a tedy i k nárůstu pravděpodobnosti dalšího úpadku vybavenosti (nerentabilita jednotlivých zařízení, rušení stávajících).</li> <li>Rušení zdravotnických a sociálních zařízení a služeb v důsledku nedostatku financí.</li> </ul>

### 2.1.5 Bydlení

Bytový fond v obcích v území Místní akční skupiny Mladoboleslavský venkov je tvořen, až na výjimky, byty v rodinných domech v soukromém vlastnictví (největší výjimkou jsou město Kosmonosy). Je pro něj charakteristická velká různorodost co do stáří, stavebního stavu i vybavenosti. Vedle chátrajících z části nebo zcela opuštěných objektů je řada domů řádně udržovaných a rekonstruovaných i nově postavených.

Významná část původního bytového fondu je v současnosti využívána k rekreačním účelům. Vážný problém představují stavby velkých usedlostí a statků, které jsou pro svou polohu a výstavnost častou dominantou obce nebo její části. Vzhledem ke špatnému technickému stavu a velikosti vyžadují nákladnou rekonstrukci, do níž majitelé nemohou nebo nechtějí vložit prostředky s ohledem na problematičnost následného využití takto rekonstruovaných objektů.

Dalším významným faktorem, který charakterizuje sociální podmínky i růstový potenciál obce, je výstavba bytů. Pro jednotlivé obce mikroregionu je uvedena v tabulce č.9. Z ní je patrné, že za období 10 let 2001 - 2012, se v celém mikroregionu dokončilo pouze 37 bytů, z nichž přibližně polovina byla zahájena ještě před rokem 2000, dochází k postupnému oživení výstavby tak, že za léta 2001 – 2012 je dokončeno 37 bytů a 30 zahájeno. Při počtu 37 dokončených bytů v období 2001 – 2012 připadá na 1000 obyvatel na území MAS podíl 0,037 to je při tomto údaji 2,26 za okres Mladá Boleslav, 2,30 za Středočeský kraj a za Českou republiku 2,32 dokončených bytů na 1000 obyvatel faktor negativní. Nepříznivé je, že se obce na tomto vývoji podílejí různou měrou. Výstavba bytů stagnuje v Borči, Dolním Slivně, Hrušově, Chotětově, Klukách, Košátkách, Kovanci, Kropáčově Vrutici, Nemyslovicích, Niměřicích a Sovínkách, tedy ve více než polovině obcí mikroregionu. V Kosmonosech a Bradleci, kde bylo v uplynulých létech dokončeno 37 bytů, se výrazně projevuje efekt blízkosti a snadné dopravní dostupnosti Mladé Boleslavi.

Problémy k řešení:

- Pokračování revitalizace bytového fondu
- Stavebně technický stav budov
- Zateplování
- Sociální bydlení
- Dům s pečovatelskou službou
- Bydlení

Bytový fond představují ve zdejších obcích zejména byty v domech různého stáří, od nejstarších selských stavení, tradiční zástavby, která bývá s posledních dvou desetiletí také díky chalupářům ve velké míře rekonstruována, přes poválečnou výstavbu ve volných plochách v intravilánu nebo na okrajích obcí a městysů až po novostavby zejm. z 90. let 20. a prvního desetiletí 21. století. V mnoha obcích, v městysích a městě Kosmonosy najdeme bytové a panelové domy stavěné od 50. do 80. let 20. století, které v mnoha případech neodpovídají venkovskému nebo maloměstskému charakteru zdejších sídel.

Počet nově dokončených bytů je jedním z ukazatelů, které silně korespondují s kvalitou života v obcích. A často odpovídá již výše uvedeným ukazatelům vývoje počtu obyvatel a jejich vnímání prostředí, v němž žijí.

Tabulka 9: Počet dokončených bytů za posledních 10 let, 2001-2012

Obec	Byty celkem – druh domu		
	Celkem (vč. nástaveb, domů pro seniory aj.)	z toho	
		rodinné domy	bytové domy
Bezno	16	13	0
Boreč	0	0	0
Bradlec	256	242	9
Bukovno	25	23	0
Byšice	31	28	0
Dalovice	4	4	0
Dolní Slivno	10	9	0
Doubravička	5	5	0
Horky nad Jizerou	27	26	0
Horní Slivno	7	7	0
Hrdlořezy	38	37	0
Hrušov	2	2	0
Chotětov	44	43	0
Jizerní Vtelno	4	4	0
Katusice	15	10	0
Kochánky	19	18	0
Kosmonosy	257	205	28
Kostelní Hlavno	6	6	0
Košátky	4	4	0
Kovánc	5	5	0
Krásná Ves	1	1	0
Krnsko	23	22	0
Kropáčova Vrutice	13	8	0

Obec	Byty celkem – druh domu		
	Celkem (vč. nástaveb, domů pro seniory aj.)	z toho	
		rodinné domy	bytové domy
Mečeříž	26	24	0
Nemyslovice	8	6	0
Němčice	2	2	0
Niměřice	15	12	0
Pětikozly	2	1	0
Písková Lhota	56	54	0
Sedlec	15	15	0
Skalsko	13	9	0
Sovínky	5	5	0
Strašnov	11	10	0
Strenice	5	3	0
Sudoměř	5	4	0
Velké Všelisy	8	5	0
Vrátno	2	0	0
Zdětín	32	32	0
Celkem	1017	904	37

Zdroj: ČSÚ 2012

Na území v působnosti Místní akční skupiny Mladoboleslavský venkov bylo za posledních 10 let dokončeno celkem 37 bytů, velkou měrou zde přispívá zejména nova výstavba v obci Bradlec a městě Kosmonosy. Také v obcích s nižším počtem obyvatel v blízkosti Benátek nad Jizerou a Mladé Boleslavy, který nabízí relativně kvalitní zázemí vzhledem ke své dobré dostupnosti do města, došlo k významnému stavebnímu rozmachu. Je to případ Zdětína, Chotětova (Hřívno) a Kosmonos, kde jsou počty nově vystavěných RD v absolutních číslech srovnatelné s počty ve větších sídlech, což je při procentuálním vyjádření staví na čelní pozici v celkovém počtu nových RD.

Na druhé straně se na území v působnosti Místní akční skupiny Mladoboleslavský venkov setkáváme i s obcemi, kde za desetileté období byly vybudovány pouze jednotlivé byty. Nejhorší stav je ve Vrátně, Pětikozly, kde nebyl dokončen jediný byt. S tímto stavem koresponduje i negativní vývoj počtu obyvatel, kde došlo za poslední léta i k celkovému poklesu počtu obyvatel. Důsledkem tohoto

trendu je starý a nezřídka kvalitativně nevyhovující bytový fond v obcích MAS, což ovlivňuje celkovou kvalitu života, ale např. také rozhodování zejm. mladých rodin o setrvání v oblasti. Sledování stáří domu a jeho kvality jsou důležité také z hlediska energetické náročnosti objektů, které jde ruku v ruce s provozními náklady, kvalitou ovzduší a celkovou kvalitou bydlení a hodnotu nemovitostí

Vzhledem k venkovskému prostoru je dosti vysoký podíl bytů v rodinných domech, což je dáno také vývojem v období 1945-1989. Rovněž vysoký je podíl neobydlených bytů, které v některých obcích tvoří nezanedbatelný podíl. V lepším případě jsou využívány k rekreaci, z celkového počtu neobydlených bytů to však není ani 20% (roli zde samozřejmě hraje omezené využití neobydlených bytů v bytových domech k rekreačním účelům).

**Tabulka 10: Byty podle druhu domu a neobydlené byty**

Obec	Byty celkem – druh domu		
	Celkem	z toho	
		rodinné domy	bytové domy
Bezno	16	13	3
Boreč	0	0	0
Bradlec	256	242	14
Bukovno	25	23	2
Byšice	31	28	3
Dalovice	4	4	0
Dolní Slivno	10	9	1
Doubravička	5	5	0
Horky nad Jizerou	27	26	1
Horní Slivno	7	7	0
Hrdlořezy	38	37	1
Hrušov	2	2	0
Chotětov	44	43	1
Jizerní Vtelno	4	4	0
Katusice	15	10	5
Kochánky	19	18	1
Kosmonosy	257	205	52

Obec	Byty celkem – druh domu		
	Celkem	z toho	
		rodinné domy	bytové domy
Kostelní Hlavno	6	6	0
Košátky	4	4	0
Kovánek	5	5	0
Krásná Ves	1	1	0
Krnsko	23	22	1
Kropáčova Vrutice	13	8	5
Mečeříž	26	24	2
Nemyslovice	8	6	2
Němčice	2	2	0
Niměřice	15	12	3
Pětikozly	2	1	1
Písková Lhota	56	54	2
Sedlec	15	15	0
Skalsko	13	9	4
Sovínky	5	5	0
Strašnov	11	10	1
Strenice	5	3	2
Sudoměř	5	4	1
Velké Všelisy	8	5	3
Vrátno	2	0	2
Zdětín	32	32	0
Celkem	1017	904	113

Zdroj: ČSÚ SLDB 2011

Podíl rodinných domů na celkovém domovním fondu nepřevyšuje průměr za ČR i za Středočeský kraj. Nejnižší je podíl rodinných domů ve větších sídlech ovlivňuje hodnotu existence velkých sídlišť panelových domů. Vyšší než krajský i republikový průměr je podíl neobydlených domů na domovním fondu. Jako neobydlené jsou uváděny domy, v nichž v době sčítání lidu nikdo neuvedl obvyklý pobyt. Velká většina neobydlených domů je využívána k rekreaci.

Z dotazníkového šetření vyplynulo, že se některé obce potýkají s přibývajícím počtem neobydlených domů, převážně v úsecích podél hlavních silnic. K tomuto jevu přispívá odliv obyvatel z území, zatížené hlavních silnic tranzitní dopravou. Technická vybavenost domovního fondu je v jednotlivých obcích v území Místní akční skupiny Mladoboleslavský venkov různá.

Nejvyšší podíl domů připojených na kanalizaci má městys Bezno a obec Bradlec. Ve všech obcích dohromady je na vodovod připojeno více jak 80 % domů. V obcích Horky nad Jizerou, Byšice, Bradlec je plynofikováno více jak 70 % domů.

Nejvíce domů, připojených na ústřední topení, je v obci Bradleci (81 %). Podíl domů připojených na vodovod a ústřední topení je srovnatelný s průměrem za Středočeský kraj a za ČR. Podíl domů připojených na kanalizaci a plyn je nižší než průměr za Středočeský kraj a za ČR. Plynofikovány jsou jen 4 obce.

#### 2.1.5.1 SWOT analýza

Silné stránky	Slabé stránky
<ul style="list-style-type: none"> <li>Architektonicky a stavebně hodnotné venkovské stavby.</li> <li>Bytový rozvoj v městech a obcích MAS, zejména ve městě Kosmonosy a obcích Zdětín, Horky nad Jizerou, aj.</li> <li>Relativně vysoký podíl neobydlených domů sloužících k rekreaci.</li> <li>Nový trend vyhledávání klidných lokalit pro výstavbu RD v obcích</li> </ul>	<ul style="list-style-type: none"> <li>Velmi nízký počet dokončených bytů ve víc jak v polovině obcí MAS.</li> <li>V některých obcích nebyl v posledních 10 letech dokončen jediný byt.</li> <li>Vyšší podíl neobydlených domů.</li> <li>Starý a kvalitativně nevyhovující bytový fond.</li> <li>Vybudování inženýrských sítí na pozemcích určených k zástavbě v obcích.</li> </ul>
Příležitosti	Ohrožení
<ul style="list-style-type: none"> <li>Relativně levné stavební pozemky mohou přilákat nové občany.</li> <li>Kvalitní životní prostředí nabízí vhodný prostor pro bydlení.</li> <li>Využití neobydlených domů a bytů k rekreaci, ale převážně pro zvýšení počtu bytů pro trvale žijící obyvatele v obcích.</li> <li>Realizace projektů zaměřených na energetické úspory, která sníží provozní náklady a zvýší kvalitu ovzduší a bydlení.</li> <li>Vymezení rozvojových ploch určených</li> </ul>	<ul style="list-style-type: none"> <li>Nerespektování principů trvale udržitelného rozvoje území - živelná výstavba.</li> <li>Pomalá obnova bytového fondu z důvodu chybějících finančních prostředků.</li> </ul>

k bydlení v územní plánovací dokumentaci obcí.	
---	--



## 2.1.6 Životní prostředí

### 2.1.6.1 Krajina

Krajina v území Místní akční skupiny Mladoboleslavský venkov je významná svou malebností a nezaměnitelnou atmosférou vesniček, lesů a neporušených přírodních scenérií. Přes typický charakter intenzivně zemědělsky obhospodařované krajiny může mikroregion nabídnout řadu přírodních zajímavostí, zejména na svém západním a severním okraji, který tvoří malebná hluboká údolí Košáteckého a Strenického potoka se zachovanými většími plochami lesů, zpravidla nepůvodních borů a akátů, ale se zbytky velmi hodnotných doubrav, jimiž území přechází do významné CHKO Kokořínsko.

Území mikroregionu je součástí fyto geografického okresu Dolní Pojizeří. Potenciální přirozenou vegetací jsou dubohabřiny, acidofilní doubravy na štěrkopískových terasách, teplomilné doubravy na svazích a lužní lesy kolem vodních toků. Přirozenou náhradní vegetací suchých stanovišť tvoří zejména xerofilní trávníky a křoviny, na stanovištích vlhkých teplomilnější druhy vegetace vlhkých luk.

Flóra je dosti bohatá. Vyskytují se i druhy, které zde dosahují místní hranice rozšíření na území středních Čech. Mezi běžné druhy patří např. jaterník trojlaločný, ptačinec velkokvětý, k vzácnějším kavyl Ivanův, kavyl vláskovitý, bělozářka větvitá, ostřice plstnatá, svízel sivý, koniklec luční zahořanka žlutá, bělozářka liliová a výjimečný charakter má výskyt lýkovce vonného a vstavačovitých.

Fauna je ryze hercynská, se západními vlivy (ježek západní, ropucha krátkonohá). Vyznačuje se zbytky přizpůsobených společenstev v převažující kulturní stepi (z měkkýšů např. suchomilka rýhovaná) a maloplošných lesních porostech (z měkkýšů např. závornatka kyjovitá). Menší vodoteče, Strenický a Košátecký potok, patří do pásma pstruhového, v dolních tocích parmového, Jizera náleží do cejnového pásma. Minimální množství vodních ploch je nížinného charakteru.

Živočišné druhy jsou významným způsobem zastoupeny takto:

- Savci - ježek západní
- Obojživelníci - ropucha krátkonohá, skokan štíhlý, mlok skvrnitý
- Měkkýši - trojzubka stepní, žitovka obilná, suchomilka rýhovaná, bezočka šídlovitá, vřetenka mnohozubá, závornatka kyjovitá, řasnatka břichatá, sudovka žebernatá.

Přírodní zajímavosti v mikroregionu mohou přilákat opravdové znalce a milovníky přírody. Průměrným turistou budou vnímány jako součást dobře dochovaného a bohatého přírodního prostředí kulturní krajiny.

### 2.1.6.2 Přírodní podmínky a životní prostředí

#### 2.1.6.2.1 Geomorfologie

Území mikroregionu je součástí České křídové pánve. Přibližně severně od Chotětova je částí Středo-jizerské tabule, na jihu přechází do Dolno-jizerské tabule. Obě jsou tvořeny převážně středním turonem – vápnitými, slinitými a kaolinitickými pískovci, slinitými prachovci, písčitémi slínovci a vápenci, s roztroušenými oblastmi svrchního turonu kolem Jizerního Vtelna – slínovci a jílovitými vápenci. Reliéf má ráz mírně zvlněné plošiny, rozčleněné kaňonovitými údolními Košáteckého a Strenického potoka, s nadmořskou výškou od 180 do 280 m.n.m.

### 2.1.6.2.2 Klimatické podmínky

Území ležící v mírně teplé oblasti je charakterizováno dlouhým teplým a suchým létem, velmi krátkým teplým jarem a podzimem a krátkou mírnou suchou až velmi suchou zimou s minimální sněhovou pokrývkou. Průměrné teploty dosahují  $-2^{\circ}\text{C}$  v lednu a  $18^{\circ}\text{C}$  v červenci, průměrná roční teplota činí  $8,3^{\circ}\text{C}$ . Průměrný roční srážkový úhrn 484 mm znamená dlouhodobě nízké množství srážek. Slunečných dnů bývá 40 – 50 za rok.

### 2.1.6.2.3 Ovzduší

Znečišťující látky, kterými jsou oxid siřičitý, oxid uhelnatý, oxidy dusíku, uhlovodíky a prachové částice, vznikají zejména při spalování tuhých a kapalných paliv v průmyslu, dopravě a domácnostech. Množství uvedených látek v ovzduší za uplynulé desetiletí ve Středočeském kraji klesalo s výjimkou oxidu siřičitého, jehož koncentrace po spuštění elektrárny v Mělníce mírně stouply. Elektrárna Mělník je největším zdrojem znečištění ve Středočeském kraji a vzhledem k převládajícím západním větrům patří okres Mladá Boleslav k nejvíce emisemi postiženým v republice.

Podíl na znečištění ovzduší má však i rozvinutá průmyslová výroba na Mladoboleslavsku, stejně jako vysoké množství vozidel, které jezdí do průmyslových podniků (kamionová doprava do Škoda Auto a. s., apod.).

Tabulka 11: Zdroje znečištění ovzduší v území působnosti Místní akční skupiny Mladoboleslavský venkov

Zdroj znečištění	Obec
KM - PRONA, a.s. - ČS Bezno	Bezno
VITANA, a.s. - provozovna Byšice	Byšice
Základní škola a Mateřská škola Byšice p.o.	Byšice
COLAS CZ, a.s. - obalovna živičných směsí, Bradlec	Bradlec
ŠKODA AUTO a.s. - Česana	Dalovice u Mladé Boleslavi
Rolnické družstvo Bezno - Hrušov	Hrušov nad Jizerou
ATALIAN KAF Facility s.r.o. - Kosmonosy	Kosmonosy
BESTARING, s.r.o. - výroba barev, Kosmonosy	Kosmonosy
CENTROTHERM Mladá Boleslav a.s. - Kosmonosy	Kosmonosy
HAVEX-auto s.r.o. - Kosmonosy	Kosmonosy
JTB CZ s.r.o.	Kosmonosy
PROMUS KATOWICE - organizační složka	Kosmonosy
SPAR Česká obchodní společnost s.r.o. - INTERSPAR Mladá Boleslav II	Kosmonosy
ŠKODA AUTO a.s. - Servis Kosmonosy	Kosmonosy

ZAPA beton a.s. - betonárna, Kosmonosy	Kosmonosy
SETRA, spol. s r. o. - Kompostárna Strašnov	Strašnov
Družstvo cementářů, družstvo - provoz Zdětín	Zdětín u Benátek nad Jizerou

Zdroj: [http://portal.chmi.cz/files/portal/docs/uoco/web\\_generator/plants/index\\_CZ.html](http://portal.chmi.cz/files/portal/docs/uoco/web_generator/plants/index_CZ.html)

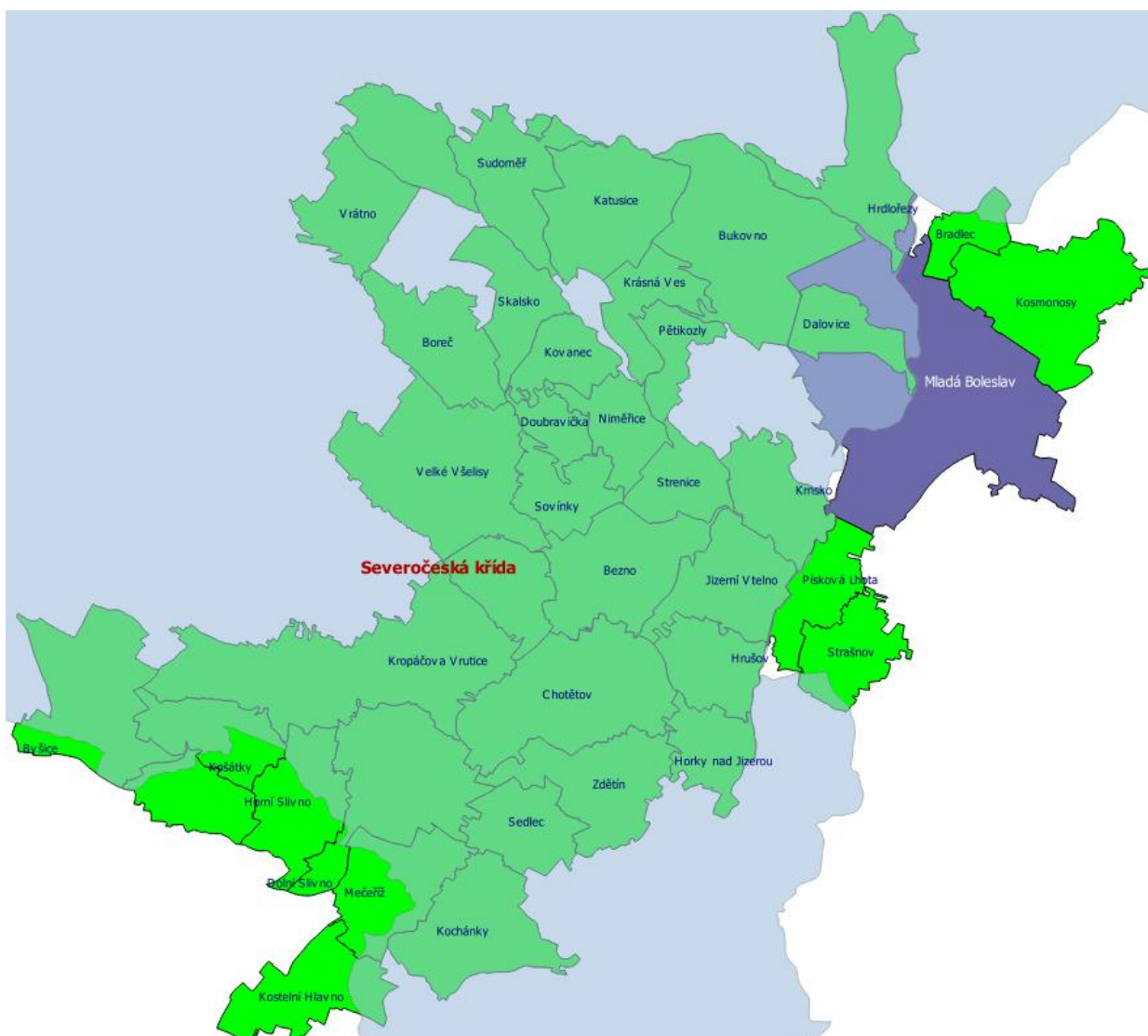
Významným místním zdrojem znečištění je v topné sezóně spalování hnědého uhlí v lokálních topidlech. Rozptylové podmínky lze charakterizovat ventilačním faktorem  $D = [d/(d+b)] \cdot (d/t)$ , kde „d“ je šířka údolí v úrovni vrcholů okolního terénu, „b“ šířka údolí u dna a „t“ střední hloubka údolí. Z obcí mikroregionu se hodnota  $D = 15$  v Dolním Krnsku a  $D = 20$  v Kropáčově Vrutici. Přitom  $D < 50$  charakterizuje území s významně omezenými možnostmi přirozené ventilace a pokud je  $D < 10$ , je schopnost ventilace území kritická.

#### 2.1.6.2.4 Voda

Území v působnosti Místní akční skupiny Mladoboleslavský venkov leží v povodí Labe. Povrchové vody na území mikroregionu představuje tok Jizery na východním okraji, Strenický potok na severu a vysychající Košátecký na západě území.

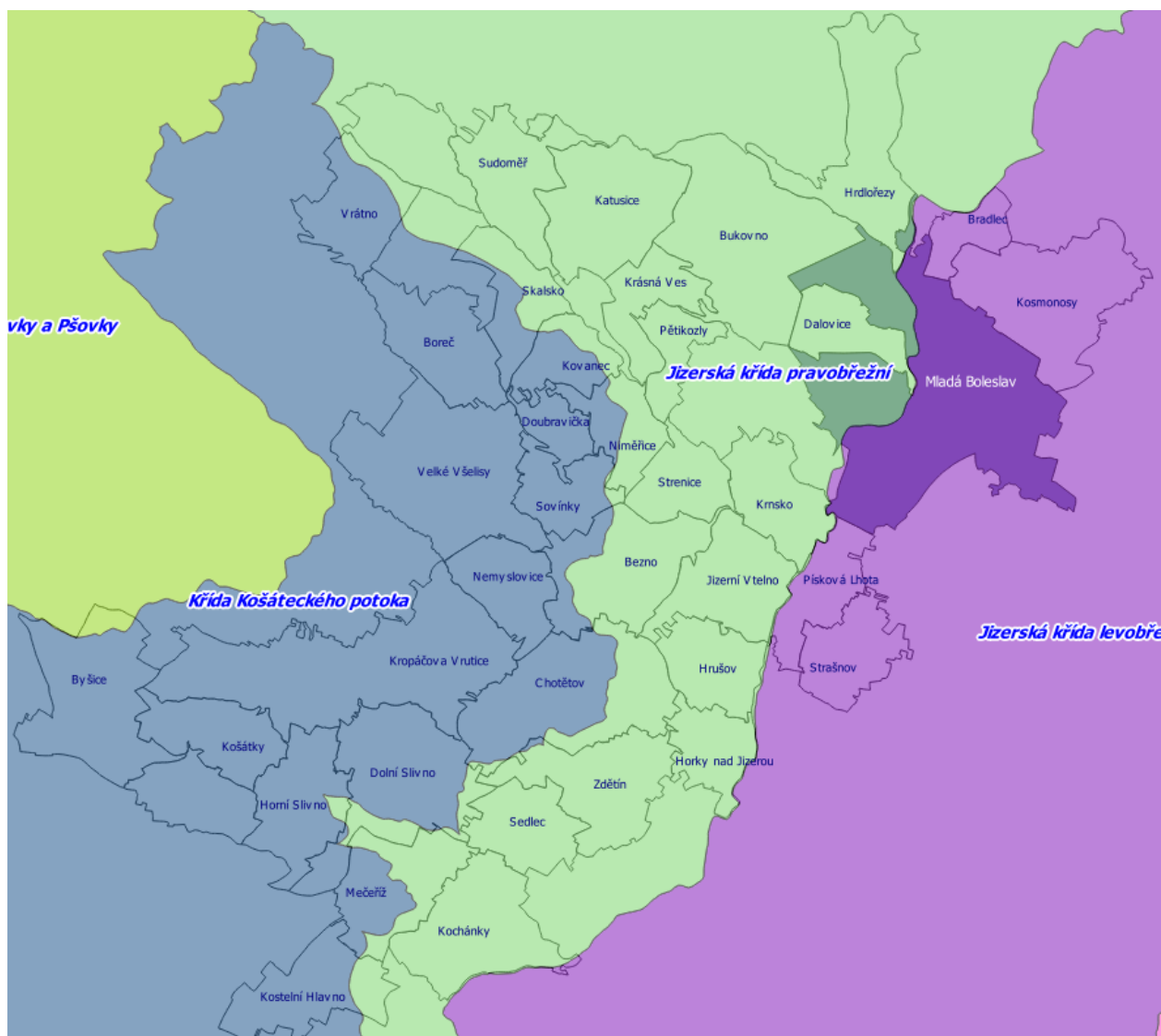
Povodí Jizery spadá do CHOPAV (chráněná oblast přírodní akumulace vody) Severočeská křída a je od sídla Dražice vodárenským tokem. Hlavními zdroji znečištění těchto toků jsou nečištěné komunální odpady a průmyslová hnojiva. Tok Jizery v úseku mezi Mladou Boleslaví a Benátkami nad Jizerou je podle údajů ČHMÚ z roku 1997 zařazen mezi silně znečištěné vody. Znečišťování podzemních vod způsobují zejména průsaky kvarténními sedimenty a kontakt se znečištěnými toky.

Současná kvalita podzemních vod je však až na výjimky vyhovující. Příčinou postupného zlepšování je zejména snižování dávek průmyslových hnojiv.



Obrázek 4: Oblast CHOPAV v území Místní akční skupiny Mladoboleslavský venkov

V území se nacházejí základní oblasti podzemních vod. Jsou to Křída Jizerská pravobřežní, Křída Jizerská levobřežní a Křída Košáteckého potoka. Všechny tyto oblasti podzemních vod jsou zařazeny do zranitelných oblastí. V území obce Byšice pak částečně zasahuje do území i Křída Liběchovky a Pšovky.



Obrázek 5: Oblasti podzemních vod

#### 2.1.6.2.5 Půda a nerostné suroviny

Působením srážkových a teplotních poměrů došlo na území mikroregionu ke vzniku půd hnědozemního typu s přírodními předpoklady pro vysokou až velmi vysokou produkci. Poškození půd, ke kterému docházelo používáním těžké mechanizace a vysokých koncentrací průmyslových hnojiv, se postupně napravuje. Kvalitní zemědělské půdy v současné době nepředstavují žádné zdravotní riziko.

Pod jižní polovinou okresu se nacházejí rozsáhlá ložiska černého uhlí. Podmínky dané rozhodnutím OBÚ Kladno lze však bez potíží dodržet a budou upřesněny v pořizované ÚPD obcí. Jiné zdroje nerostných surovin na území mikroregionu nejsou, stejně tak jako území s nepříznivými inženýrsko-geologickými poměry.

### 2.1.6.2.6 Chráněná území

V mikroregionu se nenalézají žádné zvláště chráněné území. K vyhlášení jsou navrženy dvě lokality a to „Zadní Hrádek“ u Skalska a „Musalova stráž“ mezi obcemi Kropáčova Vrutice a Krpy.

#### Zadní Hrádek

Navržená přírodní rezervace na jihozápadních až jižních svahy kaňonovitého údolí Strenického potoka a ostrohu postranní rokle proti obci Skalsko. Křemité pískovce na ostrohu, vytvářejí výrazný suk, na kterém jsou stopy po prehistorickém hradišti.

Z význačných druhů zde rostou:

- ✓ bělozářka větvitá,
- ✓ bojínek Boehmerův,
- ✓ bojínek tuhý,
- ✓ černohlávek velkokvětý,
- ✓ čičorka pestrá,
- ✓ čilimníkovec černající,
- ✓ devaterník vejčitý,
- ✓ dobromysl obecná,
- ✓ hlaváč bleďožlutý,
- ✓ hvozdík kartouzek,
- ✓ chrpa latnatá,
- ✓ chřest lékařský,
- ✓ jetel horský,
- ✓ jetel podhorní,
- ✓ kavyl Ivanův, "
- ✓ kavyl vláskovitý,
- ✓ koniklec luční,
- ✓ kostřava žlábkovitá,
- ✓ mařinka psí,
- ✓ mateřídouška časná,
- ✓ mateřídouška polejovitá,
- ✓ mochna písečná,
- ✓ ostřice nízká,
- ✓ ožanka kalamandra,
- ✓ pcháč bezlodyžný,
- ✓ rozrazil klasnatý,
- ✓ řepík lékařský,
- ✓ sesel roční,
- ✓ smělek jehlancový,
- ✓ sveřep vzpřímený,
- ✓ šalvěj luční,
- ✓ úročník bolhoj,
- ✓ válečka prapořitá,
- ✓ zahořanka žlutá,
- ✓ zvonek klubkatý a další.

Lokalita o ploše 25 ha je ohrožena spontánním zarůstáním dřevinami.

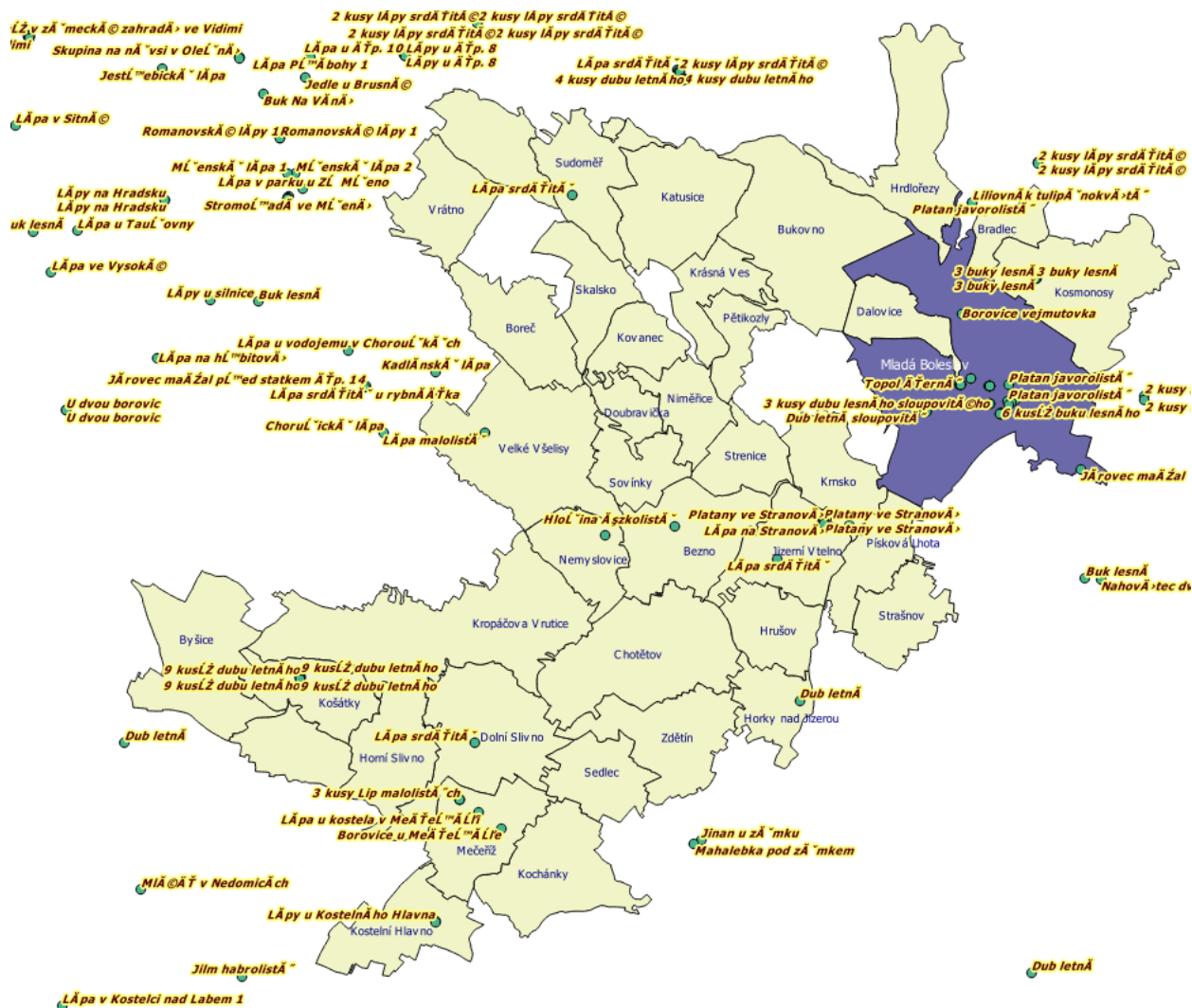
### **Musalova stráň (VKP 87)**

Navržená přírodní památka, rozkládající se na jižních až jihozápadních svazích postranního údolí Košáteckého potoka mezi obcemi Kropáčova Vrutice a Krpy. Podklad tvoří slinité pískovce obnažované erozí jako rozpukané vrstvy. Na svazích byly v nedávné minulosti extenzivní sady, dnes je pokrývá travnatá lada s nastupujícími křovinami. Roste zde silná populace bělozářky liliovité, která je hlavním důvodem navrhované ochrany. Z dalších cenných prvků se zde nachází kavyl vláskovitý, tařice horská, ostřice nízká atd.

### **Chráněné stromy**

Na území Místní akční skupiny Mladoboleslavský venkov jsou dle zákona č. 114/92 Sb. vyhlášeny památnými stromy:

- ✓ **lípa srdčitá** - Stránov, k. ú. Jizerní Vtelno, pozemek č. 89 (nádvoří zámku Stránov)
- ✓ **platan západní** – 11 ks, Stránov, k.ú. Jizerní Vtelno (u vodní nádrže zámku Stránov)
- ✓ **lípa srdčitá** – Jizerní Vtelno, k.ú. Jizerní Vtelno (při silnici u křížku v poli)
- ✓ **dub letní** – 9 ks, Košátky, pozemek parc. č. 96 a 97/8 v k.ú. Košátky (podél cesty v bývalém parku – u hájovny) a další



Obrázek 6: Památné stromy

### 2.1.6.2.7 Významné krajinné prvky

Významné krajinné prvky (dále VKP) jsou ekologicky, geomorfologicky nebo esteticky hodnotné části krajiny, které utvářejí její typický vzhled nebo přispívají k udržení její stability. VKP jsou ze zákona lesy, rašeliniště, vodní toky, rybníky, jezera a údolní nivy. Dále jsou jimi jiné části krajiny, které zaregistruje orgán ochrany přírody jako významný krajinný prvek, zejména mokřady, stepní trávníky, remízy, meze, trvalé travní plochy, naleziště nerostů a zkamenělin, umělé i přirozené skalní útvary, výchozy a odkryvy. Mohou jimi být i cenné plochy sídelních útvarů včetně historických zahrad a parků.

Na území mikroregionu je v současné době registrováno jedno VKP:

- Trvalé travní porosty u Nemyslovic – VKP 91, k.ú Nemyslovice  
Široce otevřené údolí s trvalými travními porosty, remízky a smíšenými lesy.

Navrženy k registraci jsou následující VKP:



#### **Boreč:**

- Zamyšlenec u Borče – VKP 60

Zarůstající rybníček u obce Boreč s bažinnou vegetací a dřevinným porostem břehů.

#### **Boreč, Kluky, Skalsko:**

- V Dolcích – VKP 61

Sezonně vysychající strouha jižně od silnice Vrátno-Skalsko v polích s doprovodem topolu černého na březích a mezofilním trávníkem.

#### **Dolní Slivno:**

- Za Klokočem – VKP 88

Suché stráně mezi Chotětovem a Hřivnem porostlé společenstvy tzv. „bílých strání“ jsou útočištěm spárkaté a pernaté zvěře. Významnou složku fauny tvoří hmyz a měkkýši, z obratlovců ptáci.

#### **Dolní Slivno, Horní Slivno:**

- Kopcovatice – VKP 103

Dlouhé členité údolí severně Horního Slivna, v němž se nachází rybníček a pramen. Terasy na stráních jsou porostlé teplomilnými trávníky a křovinami.

#### **Horní Slivno:**

- Na Kamenci – VKP 104

Teplá stráně zarostlá křovinami představuje útočiště pro drobné ptáky a savce. Je rovněž vhodným biotopem pro bezobratlé.

#### **Hrušov:**

- Pod kovárnou u Hrušova – VKP 96

Rozsáhlejší údolí jižně obce Hrušov je tvořeno nivou a terasovanými svahy s křovinami a lesním porostem. V minulosti bylo využíváno na drobná políčka, dnes je porostlé travou. Má význam pro zachování krajinného rázu a jako útočiště zvěře.

- Stráň u Hrušova – VKP 97

Zarůstající suchá travnatá stráň nad údolím Jizery porostlá dřevinnou ladou s přirozenou druhovou skladbou.

### Chotětov:

- Hřivenecká stráň – VKP 93  
Opuštěný lom vytváří přírodovědecky cenné území se zastoupením společenstev teplomilných trávníků a křovin.
- Na příčce – VKP 95a  
Křovinatá stráň s teplomilnou florou v údolí táhnoucím se od obce Chotětova do obce Horky je útočištěm zvěře.
- Na nebesích – VKP 95b  
Křovinatá stráň s teplomilnou florou je útočištěm zvěře.

### Jizerní Vteln, Krnsko:

- Zámecký park Stránov – VKP 73  
Významný krajinný prvek představují zalesněné stráně u zámku, jehož bližší okolí v úžlabině potoka je upraveno jako park. V zámeckém areálu se nacházejí památné stromy.

### Košátky:

- Nad Košáteckou bažantnicí – VKP 84  
Teplé, křovinaté a stepní stráně nad Košátkami, kde se na extrémních místech zachovala společenstva travnatých stepí s dominantní válečkou prapořitou. Území bylo v minulosti terasováno.
- K červeným hruškám – VKP 85, k.ú. Krpy  
Křovinatá stráň s ostrůvky stepního společenstva.
- Pod Žákovcem – VKP 86, k.ú. Krpy  
Křovinatá stráň nad obcí Krpy s ostrůvky stepního společenstva. Útočiště a hnízdiště celé řady druhů živočichů, zejména ptactva a hmyzu, zvláště rovnokřídlého.
- Musalova stráň – VKP 87, k.ú. Krpy  
Stepní stráň s křovinami s hojným výskytem bělozářky liliovité a dalších zajímavých druhů rostlin.
- Za mlýnskou strouhou u Košáteckého potoka – VKP 102  
Niva Košáteckého potoka, jež bývala slatinným ložiskem, dnes vytváří mokřadní společenstvo.

### **Kropáčova Vrutice:**

- Hájek – VKP 89

Původní přirozené slatinné louky byly změněny v kulturní louky a pole.

V jihovýchodním cípu lokality se nachází známý Vrutický pramen. Přirozený vodní režim je narušen četnými vodohospodářskými úpravami.

### **Mečeříž:**

- Pod vinicí – Nad Bukovou – VKP 105

Rozsáhlé roklinaté území mezi obcí Mečeříž a Kochánky s rozdílnými mezo-klimatickými podmínkami. Dno údolí je kultivováno. Na strmějších svazích se nacházejí přirozené teplomilné trávníky s křovinami a lesní porosty. Území vytváří přirozené stanoviště pro řadu druhů bezobratlých a představuje významný biotop pro drobné a vyšší savce. Je rovněž cenné pro svou funkci ozdravnou a estetickou.

- Černava – VKP 116

Jihozápadní svah pahorku Černava tvoří ostrůvek zeleně s výsadbou topolu a porostem teplomilných křovin a starých ovocných stromů. Nejcennější jsou zbytky přirozených teplomilných trávníků.

### **Nemyslovice:**

- V rybníčcích – VKP 90, k.ú. Sušno

Travinobylinná teplomilná stepní společenstva na mezích.

- U čihadla – VKP 92, k.ú. Sušno

Travinobylinná teplomilná stepní společenstva s určitým zastoupením dřevin.

### **Skalsko:**

- Zámecký park Skalsko – VKP 39

Udržovaný park krajinářského typu v okolí zámku přechází na severovýchodním svahu do neudržovaných partií charakteru přirozeného lesa typu dubohabřiny.

### **Velké Všelisy:**

- Ledečák – VKP 121

Malá vodní plocha v polích s dřevinami a březích.

### **Vrátno:**

- Nad kalem u Vrátna – VKP 37

Komplex vysokých travnatých úbočí silnice, mezi s ovocnými dřevinami a křovinami, rybníčku s pobřežními křovinami a mezofilních luk pod silnicí.

Zvažují se další významné krajinné prvky a stromy, například zámecké parky v Krnsku, Niměřicích a Velkých Všelichách, sekvoje v Krnsku a borovice v Mečeříži.

#### **2.1.6.2.8 Územní systém ekologické stability**

Územní systém ekologické stability (dále ÚSES) je vzájemně propojený soubor přirozených, pozmeněných avšak přírodě blízkých ekosystémů, které udržují přírodní rovnováhu. Rozlišuje se místní, regionální a nadregionální systém ekologické stability. Je tvořen biocentry, menšími či většími územími s přírodními nebo přírodě blízkými ekosystémy, které umožňují trvalou existenci původních organismů. Biokoridory jsou protáhlá území, propojující tato biocentra do sítě.

Celostátní význam má nadregionální územní systém ekologické stability. Nadregionální biokoridor tvoří osa a ochranná zóna. Celým územím mladoboleslavského okresu od severu k jihu prochází nadregionální biokoridor K 32 - Jizera, který je osami různých biokoridorů: vodní – samotný vodní tok, nivní – vlhké louky v nivě toku, teplomilná doubravní - strmé až skalnaté svahy údolí. Tento nadregionální biokoridor spojuje Labe s nadregionálním biocentrem Příhrazské skály a mikroregionem prochází pouze v katastrech obcí Jizerní Vtelno, Krnsko a Hrušov. Rovněž okrajově prochází územím nadregionální biokoridor K 68 - Řepínský důl - Žehuňská obora s osou teplomilnou doubravní, který se dotýká katastru obce Košátky.

Biocentra nadregionálního významu na území mikroregionu nejsou.

Pokud se týká prvků regionálních, prochází územím mikroregionu regionální biokoridor Košátecký potok, který propojuje nadregionální biocentrum Kokořínský důl (okr. Mělník), regionální biocentrum Strašín - Žebický, regionální biocentrum Doubka a regionální biocentrum Košátky s Labem. Do nadregionálního biokoridoru Jizera je vloženo regionální biocentrum Duškaň.

Místní systém byl navržen tak, aby byla propojena vzájemně příbuzná stanoviště pro umožnění komunikace jednotlivých biocenter a aby byly maximálně využity hodnotné prvky stávajících struktur ekologické stability. Dalším cílem bylo doplnění chybějících biocenter v trasách nadregionálních a regionálních biokoridorů a doplnění sítě v rozsáhlých komplexech orné půdy (viz grafická příloha OG ÚSES Mladá Boleslav).

V mikroregionu se nachází řada významných krajinných prvků, zachovaly se zde podmínky pro cenná rostlinná i živočišná společenstva. Péče o ně je nedílnou součástí úsilí o zachování a ochranu přirozeného venkovského prostředí.

## 2.1.6.2.9 Odpadové hospodářství

Tabulka 12: Firmy zajišťující svoz a likvidaci odpadů

Obec	Firma zajišťující svoz a likvidaci odpadu	skládka	Sběrný dvůr	Sběrná místa
Bezno	AVE CZ odpadové hospodářství, s.r.o.	NE	NE	ANO
Boreč	COMPAG Mladá Boleslav s.r.o.	NE	NE	NE
Bradlec	COMPAG Mladá Boleslav s.r.o.	NE	NE	NE
Bukovno	COMPAG Mladá Boleslav s.r.o.	NE	NE	NE
Byšice	AVE CZ odpadové hospodářství, s.r.o.	NE	ANO	NE
Dalovice	COMPAG Mladá Boleslav s.r.o.	NE	NE	NE
Dolní Slivno	AVE CZ odpadové hospodářství, s.r.o.	NE	NE	NE
Doubravička	AVE CZ odpadové hospodářství, s.r.o.	NE	NE	NE
Horky nad Jizerou	COMPAG Mladá Boleslav s.r.o.	NE	NE	NE
Horní Slivno	AVE CZ odpadové hospodářství, s.r.o.	NE	NE	NE
Hrdlořezy	COMPAG Mladá Boleslav s.r.o.	NE	NE	NE
Hrušov	AVE CZ odpadové hospodářství, s.r.o.	NE	NE	NE
Chotětov	COMPAG Mladá Boleslav s.r.o.	NE	NE	ANO
Jizerní Vtelnو	COMPAG Mladá Boleslav s.r.o.	NE	NE	NE
Katusice	COMPAG Mladá Boleslav s.r.o.	NE	NE	NE
Kochánky	AVE CZ odpadové hospodářství, s.r.o.	NE	NE	ANO
Kosmonosy	COMPAG Mladá Boleslav s.r.o.	NE	ANO	NE
Kostelní Hlavno	AVE CZ odpadové hospodářství, s.r.o.	NE	NE	NE
Košátky	AVE CZ odpadové hospodářství, s.r.o.	NE	NE	NE
Kováneč	COMPAG Mladá Boleslav s.r.o.	NE	NE	NE
Krásná Ves	COMPAG Mladá Boleslav s.r.o.	NE	NE	NE
Krnsko	COMPAG Mladá Boleslav s.r.o.	NE	NE	NE
Kropáčova Vrutice	AVE CZ odpadové hospodářství, s.r.o.	NE	NE	NE

Obec	Firma zajišťující svoz a likvidaci odpadu	skládka	Sběrný dvůr	Sběrná místa
Mečeříž	AVE CZ odpadové hospodářství, s.r.o.	NE	NE	ANO
Nemyslovice	AVE CZ odpadové hospodářství, s.r.o.	NE	NE	NE
Němčice	COMPAG Mladá Boleslav s.r.o.	NE	NE	NE
Niměřice	AVE CZ odpadové hospodářství, s.r.o.	NE	NE	NE
Pětikozly	COMPAG Mladá Boleslav s.r.o.	NE	NE	NE
Písková Lhota	COMPAG Mladá Boleslav s.r.o.	NE	NE	ANO
Sedlec	AVE CZ odpadové hospodářství, s.r.o.	NE	NE	NE
Skalsko	COMPAG Mladá Boleslav s.r.o.	NE	NE	NE
Sovínky	AVE CZ odpadové hospodářství, s.r.o.	NE	NE	NE
Strašnov	COMPAG Mladá Boleslav s.r.o.	NE	NE	NE
Strenice	AVE CZ odpadové hospodářství, s.r.o.	NE	NE	NE
Sudoměř	COMPAG Mladá Boleslav s.r.o.	NE	NE	NE
Velké Všelisy	COMPAG Mladá Boleslav s.r.o.	NE	NE	NE
Vrátno	COMPAG Mladá Boleslav s.r.o.	NE	NE	NE
Zdětín	AVE CZ odpadové hospodářství, s.r.o.	NE	NE	NE

Svoz a likvidaci odpadů řeší obce z území v působnosti Místní akční skupiny Mladoboleslavský venkov samostatně, využívají při tom jak specializované firmy (AVE Benátky, Compag Mladá Boleslav), tak i vlastní pracovníky a střediska technických služeb. Města a větší obce provozují také sběrné dvory (jen pro své občany). Chybí kapacitní zařízení pro likvidaci biologicky rozložitelného odpadu (Kompostárny). V posledních letech stoupá podíl separovaného odpadu (papír, sklo, plasty). Je zde velký potenciál pro společné řešení odpadového hospodářství, které by mohlo být pro obce i jejich občany dlouhodobě perspektivní a ekonomicky výhodné. Je potřeba podporovat další možné zpracování odpadu a co nejmenší procento ukládání na skládky (využití jako další možnost získání energií pro obyvatele obcí a měst).

Je zde velký prostor pro vytvoření systému separace bioodpadů a to vytvořením sběrných míst s kompostéry pro separaci bioodpadů. Zde se může ukládat bioodpad z domácností a údržby zeleně v obcích a městech a využít vzniklý kompost k rekultivaci pozemků a k zahradním úpravám. Další možnost je podporovat spolupráci s místními zemědělci a podílet se na vybudování větších mechanizovaných kompostáren, které pokryjí potřeby obcí a měst na území MAS.

### **2.1.6.2.10 Energetika**

Na území obcí Místní akční skupiny Mladoboleslavský venkov existují na vodních tocích regionu (Jizera) malé vodní elektrárny. Na rodinných domech a zemědělských plochách, které nejsou vhodné k obhospodařování jsou umístěny fotovoltaické systémy.

Protože je zde hodně rozvinutá zemědělská činnost, najdeme zde i bioplynové stanice s návazností na koogenerační jednotky, které vyrábí elektrickou energii. V tomto regionu je velký potenciál v umístování fotovoltaických článků na hospodářské budovy a rodinné domy, kde by zároveň zajišťovaly energetickou soběstačnost těchto staveb a menších firem.

### 2.1.7 Život v obcích

- Občanské aktivity, spolková činnost
- Kulturní a sportovní vybavenost

#### 2.1.7.1 Sport, zázemí pro volnočasové aktivity

Na území v působnosti Místní akční skupiny Mladoboleslavský venkov je volnočasová a spolková činnost obyvatel převážně zastoupena jednotlivými organizacemi, oddíly, sdruženími a spolky. V obcích je různorodá kvalita infrastruktury, určená ke kulturnímu a sportovnímu využití obyvatel, která většinou vyžaduje investice do oprav a údržby těchto zařízení a ve většině obcí je nedostatečná. Jedná se především o kulturní domy, multifunkční hřiště, hrací koutky pro děti a odpočinková místa k setkávání obyvatel.

Vzhledem ke skladbě obyvatel je potřeba zajistit dostatek ploch a aktivit k využití volného času. Současný stav je nedostatečný a neodpovídá potřebám obyvatel a spolkům fungujících v obcích a městech.

Nejlepší vybavenost je ve městě Kosmonosy (autokemp s dalšími sportovními aktivitami, sportovní areály pro jednotlivé sporty (Teniscentrum, koupaliště, fotbalové hřiště aj.).

#### 2.1.7.2 Sport

Všechny obce mají na svém území alespoň jedno sportovní zařízení. V rámci národních programů bylo vybudováno mnoho dětských hřišť, které však mají rozdílnou kvalitu a v malých obcích jsou převážně součástí mateřských a základních škol. Další nejvíce rozšířený sport je fotbal a tím i v budoucnu je potřeba více investičních prostředků vložit do rekonstrukcí hracích ploch a vybavení (modernizace kabin, bezpečné brány aj.)

Rozšířeným sportem v tomto regionu je i sportovní činnost dobrovolných hasičů. Jejich soutěže mají velkou tradici a zúčastňuje se jich převážná část hasičů z obcí Místní akční skupiny Mladoboleslavský venkov.

K tradičním sportovním akcím patří turnaje ve fotbale, nohejbale, volejbale, stolním tenise, tenise a ostatních výše uvedených sportovních aktivitách, až po sportovní akce pro širší veřejnost sportující jen rekreačně. Větší zájem o sport a volnočasovou činnost zároveň velice přispívá k rozvoji cestovního ruchu a k podpoře podnikatelského prostředí.

#### 2.1.7.3 Kultura

Mezi nejdůležitější kulturní zařízení patří:

- ✓ Kulturní dům
- ✓ Knihovna
- ✓ Společenský sál

Na území v působnosti Místní akční skupiny Mladoboleslavský venkov se nachází celá řada kulturních památek a objektů. Na kulturní památky obce a města čerpají z dotací Ministerstva kultury ČR, dotace ze Středočeského Fondu kultury a obnovy a v rámci programu Podpora obnovy kulturních památek.



Obce, města a majitelé kulturních památek mají připraveno celou řadu záměrů pro zvýšení využitelnosti těchto kulturních zařízení i památek (Zámek Stránov atd.) a rovněž další náměty na pořádání kulturních akcí. V příštím plánovacím období bude podporována činnost spolků, které působí v kultuře a potom i činnost spolků, které se zabývají ochranou kulturního dědictví v obcích a městech a zároveň propagují a znovuoobnovují tradice našich obcí a spolků, které zde historicky působily. Prakticky všechny obce pořádají pravidelně kulturní akce místního významu. Mezi ně nejčastěji patří plesy, různé zábavy, diskotéky, dětské dny, pálení čarodějnic, mikulášské nadílky, rozsvícení stromků na vánoce, masopustní průvody, koncerty, divadelní představení, poutě, burzy a akce pořádané dobrovolnými hasiči aj. Některé akce svým významem přesahují hranice regionu a jsou velice vyhledávané. Tyto kulturní akce nepořádají jen samotné obce a města, ale v poslední době se k životu probouzí i mnoho spolků a sdružení občanů se stejným zájmem, kteří mají zájem zpestřit život v našich obcích a městech.

#### **2.1.7.4 Spolková a zájmová činnost**

Ve většině obcí a městech pracují sportovní i společenské organizace velice aktivně, zapojují se do společenského života, pořádají kulturní, sportovní akce pro veřejnost. U města Kosmonosy lze říci, že nabídka dostatečně uspokojuje potřeby obyvatel (dětí a mládeže) v oblasti volnočasových aktivit, horší situace je v menších obcích kde to je postaveno především na aktivních jedincích.

Podpora organizací zajišťujících volnočasové aktivity pro různé cílové skupiny je v jednotlivých obcích rozdílná a převážně nedostatečná. Systémy dotací se za poslední roky zlepšily, potěšující je i nárůst objemu přidělovaných prostředků. Bylo by žádoucí, však výrazné zvýšení této podpory přidělovaných prostředků.

Vzhledem k tomu, že počet obyvatel dohromady na území v působnosti Místní akční skupiny Mladoboleslavský venkov přesáhl 20 000, bylo by vhodné začít společně uvažovat o velkých projektech, které zatím nebyly realizovány, jako jsou víceúčelová sportovní hřiště nebo i speciální pro jednotlivé druhy sportu s tím, že bude propojeno jejich využívání a pořádání sportovních akcí v rámci obcí a měst, které jsou na území v působnosti Místní akční skupiny Mladoboleslavský venkov. Zároveň je potřeba více propojit aktivity obcí, měst a škol s mimoškolní činností a společenskými organizacemi, které tyto volnočasové aktivity nabízejí a provozují.

Nejaktivnějšími organizacemi v obcích jsou Dobrovolní hasiči a TJ převážně provozující fotbal. I zde je potřeba více podpořit modernizaci sportovišť a pořádání sportovních a kulturních akcí.

## 2.1.8 Sociální a zdravotní péče

### 2.1.8.1 Sociální péče

Na území v působnosti Místní akční skupiny Mladoboleslavský venkov působí celkem 18 registrovaných sociálních služeb, které poskytuje 8 subjektů.

#### Přehled nejvýznamnějších zařízení a služeb:

- ✓ Domov pro seniory (Niměřice)
- ✓ Pečovatelský dům (Kropáčova Vrutice, Horky nad Jizerou)

Celkově lze konstatovat, že síť základních sociálních služeb je občanům k dispozici. Chybí některé specializované a navazující druhy služeb (rehabilitace, odlehčovací služby, chráněné dílny). Bylo by potřebné pokračovat také v trendu posilování terénních nebo ambulantních forem služeb (namísto pobytových). Značným rizikem sociálních služeb je nejistota ve financování služeb (vyplývající ze současné praxe přiznávání dotací) i nevyhovující stav některých zařízení. Problémem je stále také nízká informovanost občanů o možnostech služeb a rovněž malá koordinace poskytování služeb v území (včetně například rozmístění kapacit), kterou je možné vyřešit společným komunitním plánováním. Je nutné zároveň zpracovat strategii rozvoje sociálních služeb na území v působnosti Místní akční skupiny Mladoboleslavský venkov.

### 2.1.8.2 Zdravotní péče

Na území obcí v působnosti Místní akční skupiny Mladoboleslavský venkov není žádná nemocnice ani jiné lůžkové zdravotnické zařízení. Spádová nemocnice je v Mladé Boleslavi, další specializovanou péči najdou obyvatelé zdejších obcí zejména v Praze.

Tabulka 13: Přehled zdravotních a sociálních služeb

Obec	Praktický lékař	Dětský lékař	Zubní lékař	Azylové domy	Lékárna	Domov důchodců	Dům s chráněnými byty
Bezno	1	1	0	0	0	0	0
Boreč	0	0	0	0	0	0	0
Bradlec	0	0	0	0	0	0	0
Bukovno	0	0	0	0	0	0	0
Byšice	1	1	1	0	0	0	0
Dalovice	2	0	0	0	0	0	0
Dolní Slivno	0	0	0	0	0	0	0
Doubravička	0	0	0	0	0	0	0

Obec	Praktický lékař	Dětský lékař	Zubní lékař	Azylové domy	Lékárna	Domov důchodců	Dům s chráněnými byty
Horky nad Jizerou	1	0	0	0	0	0	0
Horní Slivno	0	0	0	0	0	0	0
Hrdlořezy	0	0	0	0	0	0	0
Hrušov	0	0	0	0	0	0	0
Chotětov	0	0	0	0	0	0	0
Jizerní Vtelno	0	0	0	0	0	0	0
Katusice	1	1	1	0	0	0	0
Kochánky	0	0	0	0	0	0	0
Kosmonosy	3	1	3	0	1	0	0
Kostelní Hlavno	1	0	0	0	0	0	0
Košátky	0	0	0	0	0	0	0
Kovánek	0	0	0	0	0	0	0
Krásná Ves	0	0	0	0	0	0	0
Krnsko	1	1	0	0	0	0	0
Kropáčova Vrutice	1	0	0	0	0	0	0
Mečeříž	1	0	0	0	0	0	0
Nemyslovice	0	0	0	0	0	0	0
Němčice	0	0	0	0	0	0	0
Niměřice	0	0	0	0	0	1	0
Pětikozy	0	0	0	0	0	0	0
Písková Lhota	0	0	0	0	0	0	0
Sedlec	0	0	0	0	0	0	0
Skalsko	1	1	0	0	0	0	0
Sovínky	0	0	0	0	0	0	0
Strašnov	0	0	0	0	0	0	0

Obec	Praktický lékař	Dětský lékař	Zubní lékař	Azylové domy	Lékárna	Domov důchodců	Dům s chráněnými byty
Strenice	0	0	0	0	0	0	0
Sudoměř	0	0	0	0	0	0	0
Velké Všelisy	0	0	0	0	0	0	0
Vrátno	0	0	0	0	0	0	0
Zdětín	0	0	0	0	0	0	0

Dle dostupných statistických údajů je v území 14 ordinací praktického lékaře pro dospělé, 6 pro děti, 5 stomatologů. V území je jedna lékárna (v Kosmonosech).

Síť zdravotních služeb vcelku odpovídá potřebám, mezi její slabé stránky patří horší dostupnost a bariérovost některých zařízení a vzdálenost ke specialistům.

## 2.1.9 Ekonomický potenciál

V celém regionu MAS Mladoboleslavský venkov je registrováno 2866 ekonomických subjektů, tento počet však zahrnuje i celou řadu neaktivních subjektů (zejména fyzických osob). Nejvíce jsou zastoupeny služby (662), dále pak stavebnictví (383), zpracovatelský průmysl (306), poměrně vysoký počet má i zemědělství (174). Zemědělství jako tradiční odvětví, zejména pěstování a zpracování zeleniny.

Tabulka 14: Zaměstnavatelé na území Místní akční skupiny Mladoboleslavský venkov

ekonomický subjekt	obor	org. forma	obec
ZD Mečeříž	Zemědělství	družstvo	Kropáčova Vrutice
Zem. společnost Skalsko	Zemědělství	s.r.o.	Skalsko
ZD Mečeříž	Zemědělství	družstvo	Dolní Slivno
ZHR	Zemědělství	s.r.o.	Boreč
Q STAV	Stavebnictví	FO	Skalsko
KTS Transcentrum	Služby	s.r.o.	Krnsko
Domov důchodců	Služby	Státní	Krnsko
ZD Horní Slivno	Zemědělství	družstvo	Horní Slivno
domov důchodců	Služby	Státní	Niměřice
LINER montage	Průmysl	a.s.	Chotětov
Jizerka	Zemědělství	a.s.	Jizerní Vtelno
ZD Mečeříž	Zemědělství	družstvo	Mečeříž
OD Chotětov	Stavebnictví	družstvo	Chotětov
ZENA	Zemědělství	a.s.	Krnsko
Ing. Hložek	Zemědělství	FO	Chotětov
ČD	Služby	Státní	Chotětov
SVP	Zemědělství	s.r.o.	Velké Všelisy
LUKA	Stavebnictví	s.r.o.	Krnsko
UNISPO	Průmysl	s.r.o.	Sovínky
Farad Logistic	Služby	s.r.o.	Kovánc

ekonomický subjekt	obor	org. forma	obec
GTH	Průmysl	s.r.o.	Niměřice
LP-90	Stavebnictví	FO	Skalsko
AUSTIS	Stavebnictví	s.r.o.	Dolní Slivno
Škoda auto, a.s.	Kovoprůmysl	a.s.	Kosmonosy
doprava Dvořák	Služby	a.s.	Kovánc
Pokorný	Služby	FO	Kropáčova Vrutice
škola	Služby	Státní	Skalsko
Mašek	Zemědělství	s.r.o.	Sovínky
Brandejský	Zemědělství	FO	Velké Všelisy
ZENA	Zemědělství	a.s.	Chotětov
SELEKTA	Zemědělství	a.s.	Chotětov
Lisler	Průmysl	FO	Jizerní Vtelno
pošta	Služby	Státní	Krnsko
Obecní úřad	Služby	Státní	Horní Slivno
škola	Služby	Státní	Horní Slivno
Rol. družstvo	Zemědělství	družstvo	Hrušov
Jist	Služby	FO	Kropáčova Vrutice
Jist	Služby	FO	Mečeříž
QARTIS	Služby	s.r.o.	Dolní slivno
potraviny	Služby	FO	Horní Slivno
SAPIS BUS	Služby	s.r.o.	Chotětov
NTL Tluchořová	Průmysl	FO	Krnsko
V+V Kojovice	Služby	FO	Kropáčova Vrutice
pošta	Služby	státní	Kropáčova Vrutice
Obecní úřad	Služby	státní	Kropáčova Vrutice
Pražák J.	Zemědělství	FO	Boreč

ekonomický subjekt	obor	org. forma	obec
HAKA	Průmysl	s.r.o.	Jizerní Vtelno
Obecní úřad	Služby	státní	Mečeříž
zámečnictví	Průmysl	FO	Niměřice
MŠ	služby	státní	Skalsko
Obecní úřad	služby	státní	Dolní Slivno
Jizerka	zemědělství	a.s	Hrušov
SHR	zemědělství	FO	Hrušov
Kamenictví Jeřábek	služby	s.r.o.	Krnsko
Dousek	služby	FO	Kropáčova Vrutice
ZENA	zemědělství	a.s.	Kropáčova Vrutice
Obecní úřad	služby	obecní	Nemyslovice
AZ Servis	průmysl	FO	Skalsko
Nový-Fouček	zemědělství	FO	Skalsko
obchod	služby	FO	Sovínky
hospoda	služby	FO	Sovínky
Jist	služby	FO	Dolní Slivno
pošta	služby	státní	Dolní Slivno
Sládek VI.	služby	FO	Doubravička
kadeřnictví	služby	FO	Horní Slivno
SHR	zemědělství	FO	Hrušov
autodoprava	služby	FO	Hrušov
Jist	služby	FO	Hrušov
Stáj Moudrý	zemědělství	FO	Kluky
truhlářství	služby	FO	Kluky
METUHA	služby	s.r.o.	Kluky
Weiss-Nosek	zemědělství	FO	Košátky

ekonomický subjekt	obor	org. forma	obec
obchod	služby	FO	Kováneč
doprava Řezáč st.	služby	FO	Kováneč
Řezáč ml.	služby	FO	Kováneč
Technocom	služby	a.s.	Kropáčova Vrutice
N+N Nezbeda	průmysl	FO	Kropáčova Vrutice
pošta	služby	státní	Mečeříž
Vitana Byšice	potravinářství	a.s.	Byšice
Jednota	služby	družstvo	Skalsko
lékař	služby	FO	Skalsko
Služby	služby	FO	Sovínky

### 2.1.9.1 Zaměstnanost

V roce 2011 (údaje ze SLBD) bylo v obcích MAS Mladoboleslavský venkov evidováno celkem 10338 ekonomicky aktivních obyvatel, tzn. 50,8% z celkového počtu obyvatel.

Tabulka 15: Počet evidovaných uchazečů o práci

Obec	2008	2009	2010	2011
Bezno	15	22	20	29
Boreč	21	23	26	28
Bradlec	8	13	26	22
Bukovno	17	23	24	20
Byšice	24	54	55	63
Dalovice	5	7	6	3
Dolní Slivno	14	10	10	8
Doubravička	2	1	2	1
Horky nad Jizerou	11	23	13	14
Horní Slivno	9	14	15	8
Hrdlořezy	7	18	13	10



Hrušov	4	9	8	11
Chotětov	17	31	20	27
Jizerní Vtelno	7	15	13	11
Katusice	20	30	34	21
Kochánky	13	20	11	10
Kosmonosy	57	96	119	110
Kostelní Hlavno	5	11	9	18
Košátky	4	5	6	8
Kovánek	2	3	5	2
Krásná Ves	7	10	8	8
Krnsko	12	17	19	13
Kropáčova Vrutice	29	41	45	47
Mečeříž	7	11	10	7
Nemyslovice	2	3	7	5
Němčice	0	4	8	3
Niměřice	7	17	14	14
Pětikozly	1	2	3	3
Písková Lhota	7	20	18	14
Sedlec	3	7	10	9
Skalsko	4	11	12	8
Sovínky	6	12	10	9
Strašnov	4	6	9	6
Strenice	5	5	11	10
Sudoměř	1	2	1	1
Velké Všelisy	4	7	10	7
Vrátno	7	10	11	10
Zdětín	6	12	15	17
<b>Celkem</b>	<b>374</b>	<b>625</b>	<b>656</b>	<b>615</b>

Tabulka č.15 udává počet uchazečů o práci ze všech obcí mikroregionu, evidovaných Úřadem práce v Mladé Boleslavi v roce 2008 - 2011. Z ní vyplývá, že celkový počet uchazečů byl ke konci roku 2011

nižší než ke konci roku 2010, nicméně od roku 2008 do roku 2011 nezaměstnanost stoupla. Na její vliv mají sezónní práce a potom aktivita obcí při zaměstnávání na veřejně prospěšných pracích ve svých obcích. Dalším důvodem je značné snížení pracovníků v zemědělství.

Ačkoli je míra nezaměstnanosti poněkud vyšší než je průměr okresu Mladá Boleslav, nedosahuje takových hodnot jako ve Středočeském kraji, ani v České republice. Je proto zřejmé, že nezaměstnanost, pokud přesahuje určitou základní hodnotu, za kterou je obvykle považována míra 3 – 3,5%, je výrazně lokálním problémem konkrétních obcí. To se týká především, při posuzování podle počtu nezaměstnaných Kropáčovy Vrutice, Chotětova, Borče, Horního Slivna, Dolního Slivna a Niměřic.

Při srovnávání podle míry nezaměstnanosti by bylo pořadí sestavené ze sedmi největších obcí: Kropáčova Vrutice, Dolní Slivno, Chotětov, a Velké Všelisy. Celková aktuální potřeba pracovních míst v těchto obcích je podle prvního srovnání 104 a podle druhého 73 pracovních míst při celkovém počtu 162 evidovaných uchazečů o práci k 31. 12. 2013.

O struktuře uchazečů podle věku, vzdělání a doby nezaměstnanosti nejsou k dispozici hodnověrné údaje vztahující se k jednotlivým obcím na území MAS. Orientačně lze vycházet z údajů MPSV pro okres Mladá Boleslav, uvedených v tabulce č. 16 - 18.

**Tabulka 16: Struktura uchazečů o zaměstnání - věk**

Věk	do 19	do 24	20 – 29	30 - 39	40 – 49	nad 50
%	7,8	30,2	35,6	21,3	22,9	12,4

**Tabulka 17: Struktura uchazečů o zaměstnání - vzdělání**

Vzdělání	bez	ZŠ	bez mat.	maturita	bakalářské	VŠ
%	0,3	35,9	39,3	22,6	0,3	1,7

**Tabulka 18: Struktura uchazečů o zaměstnání - doba bez práce**

délka nezam.	do 3 měs.	3 – 6 měs.	6 – 9 měs.	9 – 12 měs.	nad 12 měs.
%	32,2	28,9	12,8	9,9	16,2

Přes poměrně dobrou situaci v průměru na území MAS dosahuje nezaměstnanost v některých obcích vysokých hodnot. Nejvyšší mírou nezaměstnanosti jsou postiženy obce Kropáčova Vrutice, Dolní Slivno, Chotětov a Velké Všelisy.

Fenoménem celé oblasti MAS Mladoboleslavský venkov je vysoký podíl osob vyjíždějících do škol a zejména za prací do Mladé Boleslavi.

Tabulka 19: Hlavní ekonomické ukazatele obcí - aktivní a neaktivní obyvatelstvo

Obec	Ekonomicky aktivní obyvatelstvo (2011)	Ekonomicky aktivní - zaměstnaní	Poměr počtu ekonomicky aktivních obyvatel a celkového počtu obyvatel v %	Index ekonomického zatížení v % (2011)	Podíl nezaměstnaných osob (dosažitelní uchazeči/obyvatelstvo 15-64 let)
Bezno	434	409	49,60	45,26	4,7
Boreč	100	92	35,84	51,67	14,6
Bradlec	613	588	50,41	43,04	2,7
Bukovno	330	312	48,89	35,61	3,8
Byšice	638	585	48,33	46,83	7,0
Dalovice	94	89	48,96	33,57	2,0
Dolní Slivno	162	154	54,36	37,96	3,6
Doubravička	56	55	46,67	44,58	1,1
Horky nad Jizerou	253	238	51,84	45,67	4,0
Horní Slivno	114	103	51,82	43,14	4,4
Hrdlořezy	332	312	45,17	44,09	2,0
Hrušov	101	91	45,29	56,34	7,8
Chotětov	423	399	49,88	42,28	4,6
Jizerní Vtelno	188	171	54,81	36,11	4,5
Katusice	409	384	52,10	37,37	3,6
Kochánky	209	195	47,94	44,19	3,5
Kosmonosy	2 644	2 522	51,25	36,73	3,2
Kostelní Hlavno	224	214	45,44	46,71	5,8
Košátky	96	93	47,29	52,63	6,9
Kovánc	55	52	41,98	47,19	2,4
Krásná Ves	94	85	48,70	42,96	5,5

Obec	Ekonomicky aktivní obyvatelstvo (2011)	Ekonomicky aktivní - zaměstnaní	Poměr počtu ekonomicky aktivních obyvatel a celkového počtu obyvatel v %	Index ekonomického zatížení v % (2011)	Podíl nezaměstnaných osob (dosažitelní uchazeči/obyvatelstvo 15-64 let)
Krnsko	268	251	46,94	47,67	3,4
Kropáčova Vrutice	377	337	44,72	49,20	7,9
Mečeříž	247	240	53,12	37,17	2,1
Nemyslovice	91	86	49,73	52,50	4,3
Němčice	81	76	55,86	27,19	2,6
Niměřice	122	116	39,10	56,78	7,0
Pětikozly	24	21	42,11	42,50	6,3
Písková Lhota	364	347	51,27	36,61	2,4
Sedlec	111	103	50,45	34,36	5,4
Skalsko	199	187	50,13	35,03	2,8
Sovínky	163	156	56,60	36,02	4,4
Strašnov	145	136	54,31	34,17	3,1
Strenice	89	81	48,11	44,09	8,4
Sudoměř	42	38	48,84	36,51	1,6
Velké Všelisy	169	157	48,84	39,84	2,7
Vrátno	41	38	39,81	37,84	9,6
Zdětín	236	211	47,97	42,73	4,8

Zdroje: ČSÚ, MSK, 2011, SLDB 2011

Výše uvedená tabulka zobrazuje ekonomickou aktivitu obyvatelstva v jednotlivých obcích v působnosti Místní akční skupiny Mladoboleslavský venkov. Celkově je v území mírně podprůměrná hodnota ekonomické aktivity, což může souviset s nižším podílem produktivní složky populace (věková skupina 15 - 64 let).

Míru ekonomické aktivity samozřejmě ovlivňují i další faktory, hlavně podíl důchodců, žáků, studentů a učňů. Mezi jednotlivými obcemi nejsou příliš velké rozdíly. Nejvyšší ekonomické aktivity dosahují Kosmonosy (k počtu aktivních obyvatel) a nejnižší obec Zdětín.

Celkově obce v území v působnosti Místní akční skupiny Mladoboleslavský venkov vykazují lepší ekonomickou aktivitu než činí průměr za Středočeský kraj a ČR.

I když je Mladoboleslavský region hodnocen jako jeden z nejnižší nezaměstnaností, jsou na hranicích s Mělnickým a Českolipským okresem obce, které překračují 10% hranici nezaměstnanosti.

**Tabulka 20: Hlavní ekonomické ukazatele obcí – podnikatelé**

Obec	Počet podnikatelů (2011)	Počet podnikatelů na počet obyvatel (2011) v %	Volná místa (2011)	Počet uchazečů - celkem (2011)	Průměrná úroveň daňových příjmů na obyvatele v posledních 5 letech (2007 - 2011)
Bezno	115	12		29	
Boreč	13	5		28	
Bradlec	166	14		22	
Bukovno	83	12		20	
Byšice	166	13		63	
Dalovice	32	15		3	
Dolní Slivno	34	11		8	
Doubravička	16	12		1	
Horky nad Jizerou	58	11		14	
Horní Slivno	22	9		8	
Hrdlořezy	182	25		10	
Hrušov	18	8		11	
Chotětov	90	10		27	
Jizerní Vtelno	52	15		11	
Katusice	62	8		21	
Kochánky	63	15		10	
Kosmonosy	731	15		110	
Kostelní Hlavno	59	13		18	
Košátky	30	16		8	
Kovánc	17	15		2	
Krásná Ves	12	6		8	

Obec	Počet podnikatelů (2011)	Počet podnikatelů na počet obyvatel (2011) v %	Volná místa (2011)	Počet uchazečů - celkem (2011)	Průměrná úroveň daňových příjmů na obyvatele v posledních 5 letech (2007 - 2011)
Krnsko	72	13		13	
Kropáčova Vrutice	87	10		47	
Mečeříž	80	17		7	
Nemyslovice	21	11		5	
Němčice	16	11		3	
Niměřice	29	10		14	
Pětikozly	8	11		3	
Písková Lhota	88	12		14	
Sedlec	25	11		9	
Skalsko	49	12		8	
Sovínky	40	13		9	
Strašnov	32	12		6	
Strenice	26	15		10	
Sudoměř	17	19		1	
Velké Všelisy	35	10		7	
Vrátno	14	10		10	
Zdětín	52	10		17	
Celkem					

Zdroj: ČSÚ 2012

### 2.1.9.2 Zemědělství

Situace v zemědělství je určující pro úroveň a kvalitu života celého venkovského území. Struktura zemědělské výroby je dána přírodními podmínkami a tradicí. Přes zásadní změnu vlastnických vztahů, organizačních forem i vnějších ekonomických podmínek se mění jen málo. Dominuje výroba tradičních zemědělských produktů citlivých na vývoj v rámci evropského integračního procesu.

Území v působnosti Místní akční skupiny Mladoboleslavský venkov má velmi dobré podmínky pro zemědělskou výrobu. Složení půd, v němž převládají vysoce kvalitní hnědozemě, řadí společně s teplým klimatem i přes mírně nepříznivé vláhové podmínky tuto oblast k nejúrodnějším územím v České republice. Tomu odpovídá i struktura pozemků. Nadprůměrně je zastoupena zemědělská půda (okres - 62,9%, kraj - 60,9%, ČR - 54,3%) s vysokým podílem orné půdy (okres - 87,5, kraj - 83,6,

ČR - 72,4). Nízký podíl luk a pastvin svědčí o intenzivním charakteru zemědělské výroby. Podíl lesů jako ekologicky stabilizujícího faktoru je však až na západní a severozápadní oblast mikroregionu malý.

Přes řadu problémů dochází v poslední době k postupné stabilizaci zemědělského sektoru. To je dáno stabilizací vlastnických vztahů i situací, kdy již patrně bylo dosaženo určité rovnováhy růstových i degradačních faktorů působících na zemědělskou výrobu. Vznikla poměrně rozčleněná struktura zemědělských podniků, ve které převažují samostatně hospodařící rolníci. V mikroregionu nepůsobí žádný subjekt s více než 200 zaměstnanci.

### **2.1.9.3 Průmysl**

Mladoboleslavský okres má v oblasti průmyslové výroby tradičně silné postavení. V uplynulém desetiletí si v důsledku rozvoje automobilového průmyslu a stagnace nebo úpadku těžkých průmyslových výrobních v jiných regionech toto postavení ještě více upevnil. Důsledkem je nízká míra nezaměstnanosti a velký počet menších podnikatelských subjektů přímo či nepřímo napojených na firmu Škoda Auto a.s. V obcích mikroregionu to platí o firmách působících v Chotětově, Jizerním Vtelně, Krnsku, Niměřicích a Sovínkách. Hodnocení vlivu místních průmyslových subjektů na prosperitu a život v obcích bylo limitováno omezenou datovou základnou. Údaje o tržbách, celkovém počtu pracovníků a pod. jsou, zejména u subjektů s méně než 20 zaměstnanci, i pro vlastní šetření prakticky nedostupné. Navíc jsou, vzhledem k výrazně převažujícímu vlivu velkých průmyslových podniků, pro obce méně významné.

Změny v daňových zákonech, platné od r. 2001 snížily význam místních podniků pro ekonomickou prosperitu obce. Přesto je nutné vytvářet podmínky pro vznik nebo příchod malých firem s drobnou průmyslovou a řemeslnou výrobou, která by uspokojovala potřeby místních obyvatel a především vytvářela perspektivní pracovní příležitosti v místě bydliště, zejména pro mládež. V území MAS chybí podniky, které by se zabývaly vyšším stupněm zpracování zemědělské produkce až po prodej místním zákazníkům i mimo region.

Území v působnosti Místní akční skupiny Mladoboleslavský venkov je součástí okresu s vyspělou a prosperující průmyslovou výrobou. Leží v blízkosti Prahy s množstvím průmyslových podniků. Průmysl tak sice má výrazný podíl na příjmech jeho obyvatel, současně však odvádí značnou část kvalifikované pracovní síly mimo jeho území. Pokud by se našli podnikatelé, kteří by provozovali průmyslovou činnost v obcích na území MAS, mohli by této situaci využít k získání kvalifikovaných zaměstnanců za předpokladu poskytnutí srovnatelných pracovních a mzdových podmínek. Současná daňová pravidla snižují zájem i možnosti obcí podílet se na tomto procesu a působí tak negativně na vytváření pracovních příležitostí v místě bydliště.

### **2.1.9.4 Služby**

Sektor služeb zaznamenal po přechodu od plánované k tržní ekonomice velmi dynamický rozvoj. Na území MAS podle ukazatele počtu subjektů poskytujících pracovní příležitosti dokonce předstihl tradiční zemědělskou výrobu.

Odvětví služeb lze rozdělit do dvou skupin. Ve veřejných službách je kladen důraz na uplatnění sociálních principů a zajištění správních činností. Rozvoj poskytování veřejných služeb závisí převážně na administrativních rozhodnutích a finančních zdrojích obcí. Do druhé skupiny patří služby komerční, fungující na tržním principu.

Úroveň a dostupnost obou typů služeb se výrazně podílí na vnímání kvality života na venkově jak místními občany, tak návštěvníky a turisty. Má významný vliv na rozhodování potenciálních

investorů, místních i přicházejících podnikatelů při volbě místa podnikání. Ze všech oborů ekonomických činností představuje sektor služeb největší rozvojový potenciál.

Pro udržení stability osídlení je potřebné zvýšit nabídku a dostupnost veřejných služeb, zejména veřejné správy, a dosáhnout tak jejího přiblížení občanům. V sektoru komerčních služeb, přes dynamiku dosavadního vývoje, je obsažen velký potenciál dalšího růstu. Podmínkou jeho využití je souběžný rozvoj pestrosti nabídky, dostupnosti a kvality služeb s cíleně podporovaným růstem poptávky.

#### **2.1.9.5 Stavebnictví**

Stavebnictví se od ostatních ekonomických aktivit liší požadavkem na vysokou mobilitu zaměstnanců, od průmyslu a služeb i výrazně sezónním charakterem prací, přičemž jejich nejvyšší intenzita spadá do shodného časového období se zemědělstvím. Z hlediska zaměstnanosti hraje stavebnictví významnou roli v obcích Skalsko, Chotětov a Dolní Slivno. Vzhledem k nižším režijním nákladům ve srovnání s firmami mimo mikroregion představuje stavebnictví významný potenciál pro obnovu údržbu i novou výstavbu. Vytváří rovněž podmínky pro podnikání dalších řemesel a živností charakteru pomocné stavební výroby a služeb.

Většina stavebních firem působících v mikroregionu se počtem zaměstnanců i svou činností blíží spíše oblasti služeb, což nikterak nesnižuje jejich význam pro podmínky života a rozvoj obcí.

#### **2.1.9.6 Řemeslné a rukodělné výroby**

Řemeslné a rukodělné výroby, které v mikroregionu chybí, mohou být hlavním nebo alternativním zdrojem příjmů řady obyvatel a pro svou krajovou nebo venkovskou specifickou mohou představovat předmět zájmu turistů a návštěvníků. Patří k tradicím českého venkova a mají i svůj kulturně společenský význam.

Je třeba iniciovat a podpořit rozvoj místních řemeslných a rukodělných výrobníků.

#### **2.1.9.7 Shrnutí**

Podnikatelské subjekty se sídlem na území MAS Mladoboleslavský venkov by měly být v budoucnu neustále

informovány a vyzývány k aktivní spolupráci při řešení jednotlivých kroků procesu Místní agendy 21. K tomu je zapotřebí nejprve provést analýzu podnikatelských subjektů v regionu a následně subjekty oslovit za účelem spolupráce. Výše uvedené tabulky byly sestaveny na základě dotazníkového šetření v jednotlivých obcích a dokumentů rozvoje mikroregionu Mladoboleslavský venkov. Nelze je však považovat za podrobnou analýzu podnikatelského prostředí a provedený screening je nutný podrobněji rozpracovat.



## 2.1.10 Vzdělávání, školství

Tabulka 21: Síť škol na území MAS Mladoboleslavský venkov (stav 01/2014)

Obec	Mateřská škola (počet tříd)	Základní škola 1-9 tříd (počet tříd)	Základní škola 1-5 třída (počet tříd)	Gymnázium (počet škol)	Střední odborné školy s maturitou (počet škol)	Střední odborné učiliště (počet škol)
Bezno	2	13	0	0	0	0
Boreč	0	0	0	0	0	0
Bradlec	0	0	0	0	0	0
Bukovno	0	0	0	0	0	0
Byšice	3	10	0	0	0	0
Dalovice	0	0	5	0	0	0
Dolní Slivno	0	5	0	0	0	0
Doubravička	0	0	0	0	0	0
Horky nad Jizerou	0	0	0	0	1	1
Horní Slivno	0	0	4	0	0	0
Hrdlořezy	1	0	0	0	0	0
Hrušov	0	0	0	0	0	0
Chotětov	2	0	3	0	0	0
Jizerní Vtelno	0	0	0	0	0	0
Katusice	3	0	3	0	0	0
Kochánky	0	0	0	0	0	0
Kosmonosy	11	16	5	0	0	0
Kostelní Hlavno	2	0	3	0	0	0
Košátky	0	0	0	0	0	0
Kováneč	0	0	0	0	0	0
Krásná Ves	0	0	0	0	0	0
Krnsko	2	0	3	0	0	0

Kropáčova Vrutice	0	0	0	0	0	0
Mečeříž	2	0	0	0	0	0
Nemyslovice	0	0	0	0	0	0
Němčice	0	0	0	0	0	0
Niměřice	0	0	0	0	0	0
Pětikozly	0	0	0	0	0	0
Písková Lhota	0	0	0	0	0	0
Sedlec	0	0	0	0	0	0
Skalsko	2	0	2	0	1	1
Sovínky	0	0	0	0	0	0
Strašnov	1	0	0	0	0	0
Strenice	0	0	0	0	0	0
Sudoměř	0	0	0	0	0	0
Velké Všelisy	0	0	0	0	0	0
Vrátno	0	0	0	0	0	0
Zdětín	1	0	0	0	0	0
Celkem	32	44	28	0	1	1

Mateřské školy jsou ve 12 obcích, celkem zahrnují 32 tříd pro předškolní děti.

Základní školy jsou ve 12 obcích s celkovou kapacitou 72 tříd.

V Horkách nad Jizerou je střední odborné škola a střední odborné učiliště. Střední škola je rovněž ve Skalsku. Základní umělecká škola je v Kosmonosech.

Správní obvod Mladá Boleslav je svým způsobem specifický. Jedná se o území, ve kterém dochází k výraznému nárůstu počtu obyvatel. Příčinou je rozsáhlá výstavba jak bytů, tak i rodinných domů. Největší podíl na růstu počtu obyvatel mají zajímavé pracovní příležitosti. Vedle nárůstu počtu obyvatel způsobených novou výstavbou má na zátěž školského systému velký vliv i zvýšená porodnost generace rodičů narozených v 70. letech. Do našich obcí se navíc stěhují především lidé v mladém věku, kteří zakládají rodiny, a lze tedy očekávat do budoucna vysokou zátěž na školská zařízení.

### Předškolní vzdělávání

Problém umístění dětí do mateřských škol se zatím nedaří řešit. Některé obce se snaží tento

nedostatek řešit výstavbou dalších kapacit. Vybudování nové mateřské školky probíhá v Kropáčově Vrutici, plánuje se v Bezně a dalších větších obcích a městech na území MAS. Pod tlakem navýšení kapacit mateřských škol jsou především Kosmonosy. Zde je v současné době poměrně vysoký tlak na umístění cca 100 dětí ve věku do 3 let. Od příštího roku by mohla být navýšena kapacita jedné ze školek o 50 dětí. Rozsáhlejší investice jsou však do budoucna problematické protože prognózy budoucího nárůstu počtu dětí na dlouhodobější období jsou velmi nejisté. Vysoká poptávka po mateřských školách by měla kulminovat do roku 2018 a využití těchto objektů by po tomto horizontu mohlo být značně problematické. Podobná situace je i v jiných obcích. Největší problémy s umístěním mají zpravidla děti do 3 let věku. Budování dalších kapacit při nejisté budoucnosti jejich dalšího využití po odeznění populačního boomu je pro samosprávné orgány značným rizikem. I nadále však na sledovaném území zůstává velký potenciál pro rozvoj bytové výstavby. Počet dětí v mateřských školách tak bude závislý na tom, zda převáží vliv poklesu populační křivky, či vliv přílivu obyvatelstva.

### **Základní vzdělávání**

Počet a umístění základních škol je na území relativně uspokojující. Největší problém s kapacitou, který byl dlouhodobě citelný v Kosmonosech. V příštích letech však bude v Kosmonosech potřeba do základního školství vynaložit dalších několik stovek milionů korun.

Problémem ostatních základních škol je jejich podinvestovanost. Řada z nich byla vybudována před desítkami let a dnes již neodpovídají potřebným standardům. Mimo Kosmonosy si investice do obnovy škol v rámci SO ORP Mladá Boleslav vyžádá částku přesahující 100 milionů korun. Další desetimilionové investice si vyžádá i obnova menších škol v obcích na území MAS.

Problémem školství však nejsou jen investice do budov. Především v mateřských školách je pocíťován nedostatek kvalifikovaných pracovníků, což má příčinu v nízkém finančním ohodnocení pedagogů. Řešení tohoto problému však leží mimo dosah působnosti obcí a měst. Stejně tak jako riziko legislativních změn, které mohou provoz školských zařízení komplikovat a prodražovat. Dalším rizikem pro města a obce, která zajišťují základní a předškolní vzdělávání je školská politika státu. Jedním z nejzávažnějších problémů, před kterým mohou být zřizovatelé škol postaveni, je rušení škol pro žáky se specifickými potřebami vzdělávání. Tyto školy (speciální a praktické) nyní zřizují a financují kraje. Pokud by Středočeský kraj rozhodl o zrušení jediné takové školy ve SO ORP, obce by musely takovou skutečnost akceptovat, či převzít provoz školy.

#### **2.1.11 Řízení obcí, informovanost, spolupráce a hospodaření**

Na začátku procesu je zapotřebí provést analýzy samotné veřejné správy, NNO, podnikatelských subjektů, školských zařízení. Problémem je však nedostatek finančních prostředků, které má MAS Mladoboleslavský venkov k dispozici na provádění již konkrétních aktivit, jež pomáhají k upevnování myšlenek, zásad a principů udržitelného rozvoje a MA21 v denním životě regionu.

Místní akční skupina Mladoboleslavský venkov je prozatím na začátku celého procesu a je odhodlána prostřednictvím svých členských obcí zkvalitňovat výkon správy věcí veřejných, tj. zlepšovat práci místních samospráv i orgánů státní správy, včetně rozvíjení regionu ve spolupráci s občany a to dle strategických rozvojových dokumentů postavených na základech udržitelného rozvoje regionu.

Do procesu MA21 mohou spadat například následující činnosti:

- ✓ obnova památek
- ✓ ožívování a zachovávání tradičních zvyklostí a řemesel
- ✓ udržitelná turistika

- ✓ územní plánování založené na integrovaném přístupu a vhodná výstavba
- ✓ péče o krajinu
- ✓ péče o starší občany
- ✓ strategické plánování k rozvoji měst, městysů a obcí na území MAS
- ✓ praktické práce v místě, tzv. práce "zdola" v rámci místního společenství, jako např. výsadba stromů,
- ✓ údržba parků
- ✓ projekty, které se zabývají konkrétní problematikou např. dopravou,
- ✓ kulturní a společenské akce, akce pro veřejnost (slavnosti, jarmarky, poutě),
- ✓ výchovné a vzdělávací programy
- ✓ podpora vhodného podnikání
- ✓ vlastní práce místních orgánů, zapracování principů udržitelného rozvoje do koncepce, plánů i každodenní agendy
- ✓ environmentální systémy řízení pro podniky, místní úřady a další instituce,
- ✓ ekologické vytápění
- ✓ nákupy respektující udržitelnost spotřeby

Řízení obcí a informovanost obyvatel je závislá i na technickém vybavení jednotlivých obcí a možnostmi jejich používání v každodenním styku s obyvateli.

Většina obecních úřadů sídlí v budovách, které jsou v majetku obce nebo městyse a města. Díky CZECH pointu již má převážná část kvalitní internetové připojení, avšak záleží i na tom, jak s tímto umí pracovníci a starostové pracovat. Proto je důležité aby uměli využít moderní způsoby předávání informací pomocí internetu a v obcích, kde chybí příslušné hardwarové, případně softwarové vybavení, je doplnit s proškolením pracovníků, kteří budou mít tyto věci na starosti. Jedná se o zásadní problém ztěžující vzájemnou komunikaci a bránící větší integraci obcí a informovanosti občanů.

Obecní kronika existuje ve všech obcích MAS. Významným informačním zdrojem pro obyvatele je obecní zpravodaj, který existuje ve většině obcí v různých provedeních a kvalitě.

## Hospodaření

Problematika hospodaření obcí je složitá záležitost a výše příjmů a výdajů podléhá mezi lety značným výkyvům, jež souvisí např. s realizací různých investičních akcí a příjmy z dotací na tyto akce. Z mnoha ukazatelů proto lze za nejdůležitější považovat ty, které každoročně sleduje Ministerstvo financí ČR v Monitoringu hospodaření obcí. Těmi jsou především podíl cizích zdrojů k celkovým aktivům a celková likvidita. Dvakrát ročně probíhá v každé obci kontrola hospodaření, kterou provádí krajský úřad. Po této kontrole je vystaven protokol, který vypovídá o kvalitě nakládání s veřejnými prostředky a majetkem obcí, městysů a měst.

## 2.1.12 Bezpečnost

### Prevence kriminality – území MAS

Na území MAS jsou v některých obcích a městech na kritických místech nainstalovány kamerové systémy. Kamerový systém přispívá k ochraně obecního majetku, ochraně osob, prevenci proti vandalismu, ochraně pořádku na veřejnosti, odhalování, prevenci a postihu trestné činnosti, získávání důkazů pro orgány činné v trestním řízení.

Jak už bylo zmíněno v předešlých kapitolách, nemalým problémem regionu jsou sociálně vyloučené lokality.

Někteří obyvatelé těchto lokalit jsou nezaměstnaní, mají problémy s užíváním návykových, omamných a psychotropních látek a produkují specifickou kriminalitu. Objevuje se i zvýšená kriminalita mezi dětmi.

Tento jev je v regionu zvláště ve větších obcích, městysích a městech (Bezno, Bradlec, Kosmonosy, Kropáčova Vrutice aj.) řešen Policií české republiky ve městě Kosmonosy pak rovněž městskou policií. Z dotazníkového šetření a z rozhovorů se zástupci obcí v území Místní akční skupiny Mladoboleslavský venkov je zřejmé, že situace v oblasti kriminality v regionu je neklidná a je jedním z hlavních problémů.

Pro zklidnění situace v této oblasti je potřeba zajistit fungující systém prevence kriminality a to na místní úrovni, do které budou zapojeny orgány veřejné správy, policie, nevládní organizace a další instituce působící v obcích. V regionu působí subjekty zaměřené na sociální služby, jejich počet je však nedostačující. Podstatou systému prevence kriminality na místní úrovni je optimální rozložení působnosti v oblastech sociální a situační prevence s ohledem na místní situaci, potřeby a možnosti. Jedním z nástrojů prevence kriminality je asistent prevence kriminality, který působí jen v Mladé Boleslavi.

Při plnění cílů Strategie se město zaměří zejména na:

- ✓ Snížení výskytu delikventní činnosti u cílových skupin definovaných ve Strategii, nebo jejich ochrana.
- ✓ Zvýšení bezpečí na veřejných prostranstvích.
- ✓ Oslabování rizikových faktorů, které přispívají k výskytu delikventního jednání.
- ✓ Vytvoření efektivního a stálého systému sběru, předávání a poskytování informací v oblasti prevence kriminality na a mezi všemi úrovněmi subjektů prevence kriminality.

Projekty budou zaměřeny na snižování kriminality, na eliminaci kriminálně rizikových jevů, na omezování příležitostí k páčání trestné činnosti, na zvyšování rizika pro pachatele, že bude dopaden, a na informování občanů o legálních možnostech ochrany před trestnou činností. Musí plnit významnou motivační a iniciační roli při rozvoji systému prevence kriminality na krajské a lokální úrovni a přispívat tak ke zvyšování pocitu bezpečí občanů.

### 2.1.13 Cestovní ruch

Přitažlivost území pro rozvoj cestovního ruchu určují dvě skupiny faktorů, z nichž primární tvoří dochovaná kvalita životního prostředí, estetické působení krajiny, nabídka kulturních hodnot, tradice v oblasti turistiky. Do druhé patří rozsah a úroveň služeb s rekreací a turistikou souvisejících, dostupnost z velkých sídelních center a vztah představitelů samospráv a obyvatel k rozvoji cestovního ruchu. Klimatické podmínky s nedostatkem sněhu a ráz krajiny prakticky vylučují turistiku zimní.

Česká centrála cestovního ruchu provedla kategorizaci turistických oblastí Středočeského kraje. Území Místní akční skupiny Mladoboleslavský venkov, je součástí Středočeské tabule, která je hodnocena jako turistická oblast s nízkou předpokládanou mírou využití. Jeho výhodou však je sousedství s velmi navštěvovanou a perspektivní oblastí Kokořínsko i vazba na nepříliš vzdálenou oblast Český ráj. Tyto dvě hlavní oblasti cestovního ruchu jsou jako jediné situovány v severní části Severočeského kraje a právě mezi nimi se území MAS nachází.

#### 2.1.13.1 Památky v území

Mladoboleslavsko patří k nejzajímavějším oblastem s dochovanou českou lidovou architekturou. K významným památkám patří zvonice, zděné brány a honosné fasády statků, stejně jako řada tradičních roubených chalup s bohatou lomenicí. Z technických památek lze uvést kovárny, sušárny ovoce, špýchary, ale i působivé doplňky, jakými jsou kamenická nebo kovářská a kovolitecká díla, plastiky, křížky a reliéfy na podstavcích, stejně jako vesnické kapličky. Celá řada z nich je však ve špatném až zchátralém stavu a také zcela chybí jejich propagace a nezbytné služby pro návštěvníky v místě.

Území Místní akční skupiny Mladoboleslavský venkov nemůže konkurovat známým centrům kulturních a historických pamětihodností, má však dostatek památek, aby přilákal turisty k návštěvě cestou do atraktivnějších míst, případně k pobytu v zajímavé a málo turistikou zatížené oblasti. Podmínkou je uvedení historických památek do náležitého stavu a jejich oživení pořádáním různých kulturních aktivit, zajištění služeb pro turisty a propagace.

Celá oblast se vyznačuje značným množstvím kulturních památek, které ztraktivňují celé území. Soupis nejvýznamnějších z nich udává následující tabulka. Vedle velkého množství památkově chráněných objektů existuje i značné množství objektů, které památkovou ochranu nemají, přesto je jejich role pro zachování historického a kulturního dědictví místa důležitá.

Tabulka 22: Nejvýznamnější kulturní památky v území Místní akční skupiny Mladoboleslavský venkov

Památka	Obec
Zámek	Bezno
Barokní kostel	Bezno
Plastiky z 18 a 19. století	Bezno
Zámek Stránov	Jizerní Vteln
Železniční most – technická památka	Jizerní Vteln
Kaplička	Boreč

Památka	Obec
Kostel sv. Františka	Dolní Slivno
Kostel sv. Martina	Horní Slivno
Dvě místa kde stávaly staré tvrze	Hrušov
Kostel	Chotětov
Socha sv. trojice, Jan Nepomucký a Jan Hus	Chotětov
Kaple s kovaným křížem – boží muka	Chotětov
Kostel Nanebevzetí panny Marie	Katusice
Socha Jana Nepomuckého	Katusice
Pomník místního rodáka Jana Nepomuka Krouského	Katusice
Původní architektura a kapličky v dalších částech obce	Katusice
Roubené stavby a původní architektura	Kluky
Zámek, socha sv. Jana Nepomuckého	Košátky
Sousoší p. Marie se sv. Janem Nepomuckým a sv. Václavem	Košátky
Bezedné oko – Státem chráněné prameniště pod Bažantnicí	Košátky
Kostel – Českobratrské církve evangelické	Kovánc
Stavba vodojemu - 1909	Kovánc
Železobetonový most – Stanislav Bechyně	Krnsko
Kostel sv. Jiří – barokní,	Krnsko
Zámek – čtvercová barokní stavba	Krnsko
Kostel Štěstí sv. Jana Křtitele – v Krpech	Kropáčova Vrutice
Kostel Povýšení sv. Kříže	Kropáčova Vrutice
Jubilejní kříž – Františka Josefa	Nemyslovice
Sýpka (u č. p. 2 – 100 let stará)	Nemyslovice
Lidová architektura, kaplička a památný křížek	Pětikožly
Zřícenina hradu Stránov	Písková Lhota
Židovský hřbitov	Písková Lhota
Hradiště nad Vlčím dolem	Písková Lhota
Hradiště Valy	Písková Lhota

Památka	Obec
Socha sv. Jana Nepomuckého	Písková Lhota
Kaple sv. Václava	Sedlec
Pseudorenesanční zámek	Skalsko
Kostel sv. Vojtěcha	Skalsko
Hradiště a pohřebiště zvané, "Zadní hrádek"	Skalsko
Lidová architektura	Sovínky
Kostel sv. Bartoloměje	Strenice
Barokní pískovcové sochy	Strenice
Kostel sv. Kateřiny	Strenice
Tvrz Velké Horky	Strenice
Klasicistní zámek	Velké Všelisy
Obrazy akademického malíře Boháčka	Velké Všelisy
Lidové statky s rustikálními branami	Vrátno
Kostel	Byšice
Židovský hřbitov	Byšice
Lidová architektura	Krásná Ves
Zámek	Horky nad Jizerou
Kostel sv. Mikuláše	Horky nad Jizerou
Farní kaple Narození páně	Horky nad Jizerou
Kostel Všech Svatých	Zdětín
Hradiště Předliška, archeologické naleziště	Hrdlořezy
Zámek	Kosmonosy
Kostel Povýšení sv. Kříže	Kosmonosy
Piaristický klášter	Kosmonosy
Loret a Campanilla	Kosmonosy
Kostel	Kostelní Hlavno
Kostel sv. Jana Nepomuckého	Bukovno
Kostel	Bradlec

Zdroj dat: Národní památkový ústav, MONUMNET, webové stránky obcí



Jako důsledek vývoje před r. 1989 je typickou formou cestovního ruchu víkendová turistika spojená s chatařením a chalupařením. Na rozdíl od některých jiných oblastí kraje v mikroregionu výrazně převažují jako rekreační objekty chalupy nad chatami (tab. č. 19), což je pro kvalitu životního prostředí i estetickou hodnotu krajiny a venkovských obcí výrazně pozitivní faktor, který do značné míry přispěl k zachování venkovského rázu obcí.

Celkově je však vliv víkendové turistiky na ekonomickou situaci obcí málo významný, či spíše negativní. Do určité míry brání rozvoji jiných forem cestovního ruchu, jakými je poznávací a vícedenní turistika, rekreační sportovní aktivity, zahraničí turistika a pod. Význam víkendové turistiky pro prosperitu zařízení cestovního ruchu (sportovní a zábavní centra, restaurace, ubytovny, hotely) stejně jako pro drobné podnikání v oblasti maloobchodu a služeb je téměř zanedbatelný. Zásadní změna by však nastala, pokud by určitá část objektů dosud sloužící víkendové turistice byla využívána i jako ubytovací zařízení nebo provozovny poskytující služby cestovnímu ruchu.

Blízkost atraktivní nivy řeky Jizery, silnice R/10 (E65) a Prahy vytváří předpoklad pro vybudování autokempu v některé z obcí při východní hranici mikroregionu.

### 2.1.13.2 Ubytovací kapacity

Tabulka 23: Rekreační objekty

obec	trvale obydlené domy	chaty	chalupy
Boreč	?	0	21
Dolní Slivno	101	3	28
Doubravička	?	0	0
Horní Slivno	65	14	36
Hrušov	56	3	55
Chotětov	189	0	30
Jizerní Vteln	100	0	0
Kluky	25	3	11
Košátky	65	69	37
Kovánc	42	0	14
Krnsko	137	25	20
Kropáčova Vrutice	213	3	113
Mečeříž	126	0	35
Nemyslovice	37	0	14
Niměřice	62	30	30

obec	trvale obydlené domy	chaty	chalupy
Skalsko	93	3	30
Sovínky	89	0	10
Velké Všelisy	117	7	30
Vrátno	14	0	53
Území MAS	???	160	567

Zdroj dat: Dotazníkové šetření 2014

Současnou situaci v počtu a kapacitě ubytovacích zařízení popisuje tabulka č. 24.

Tabulka 24: Ubytovací zařízení

obec	ubyt. zařízení	počet pokojů	počet lůžek
Chotětov	ubytovna	10	45
Jizerní Vtelno	pension	6	12
Mečeříž	ubytovna ZD	1	8
Sovínky	ubyt. v soukromí	2	5

Na území mikroregionu je naprostý nedostatek ubytovacích zařízení podmiňujících rozvoj vícedenní turistiky a cykloturistiky.

Přes typický charakter intenzivně zemědělsky obhospodařované krajiny může mikroregion nabídnout řadu přírodních zajímavostí, zejména na svém západním a severním okraji, který tvoří malebná hluboká údolí Košáteckého a Strenického potoka se zachovanými většími plochami lesů, zpravidla nepůvodních borů a akátin, ale se zbytky velmi hodnotných doubrav, jimiž území přechází do významné CHKO Kokořínsko. Zároveň je zde návaznost i na další chráněnou oblast a tím je Český ráj.

Zde je potřeba podpořit výstavbu cyklostezek, které budou navazovat na cyklostezky v těchto oblastech velice zajímavých pro cestovní ruch.

### 2.1.13.3 Cyklostezky

Cyklotrasa č. 241 Petrovice – Radonice

Cyklotrasa č. 0041 Káraný – Kochánky (navazuje na cyklostezky na našem území)

Další potenciál cestovního ruchu:      Rybářská turistika (meandry Jizery)  
    Přírodní koupaliště (pískovny)  
    Chatové oblasti

Možnosti lepšího využití potenciálu území - společná propagace a marketing, koordinace aktivit, společné produkty, zapojení dalších doplňkových služeb, místní výrobky a speciality

#### 2.1.13.4 SWOT analýza

Silné stránky	Slabé stránky
<ul style="list-style-type: none"> <li>• rovina, nížina, příhodné pro cyklistiku;</li> <li>• blízkost Prahy, CHKO Kokořínska, Českého ráje,</li> <li>• řeka Jizera</li> <li>• zajímavé památky na území MAS (jejich lepší využití pro cestovní ruch)</li> </ul>	<ul style="list-style-type: none"> <li>• cestovní ruch je nedostatečně propagován městy, městysi a obcemi</li> <li>• o propagaci na území MAS se musí postarat konkrétní subjekt</li> <li>• provázat jednotlivé zajímavosti a památky s dalšími ve městech, městysích a obcích, obchody, cyklostezkami</li> <li>• atd.</li> <li>• cyklostezky – malý počet a nedostatečně vybavené dalšími službami a mobiliářem</li> <li>• nedostatečná doprava, špatné silnice</li> <li>• chybí komplexní informační portál</li> <li>• ubytování – nedostatečná kapacita</li> <li>• malá podpora podnikatelů – především propagace</li> <li>• informační centrum – na území je jich velice málo, nedostatečný stav, nutno posílit</li> </ul>
Příležitosti	Ohrožení
<ul style="list-style-type: none"> <li>• využití místních produktů (rodinné pivovary, výrobky, aj.)</li> <li>• obnova naučných stezek - s různými tématy, které budou přibližovat zajímavosti a historii na území MAS</li> <li>• udělat web, kde budou shromážděny veškeré akce a události z území MAS - měla by to na starost 1 osoba,</li> <li>• mohla by být zaměstnána z ÚP, zapojily by se do toho informační centra, kina, městské úřady,</li> </ul>	<ul style="list-style-type: none"> <li>• nejsou turistické značky všude a informační tabule</li> <li>• nebude místo na parkování</li> <li>• zvýšený počet lidí, odpadků</li> <li>• zvýšené znečištění ovzduší, prašnost</li> </ul>

## 2.2 VYHODNOCENÍ ROZVOJOVÉHO POTENCIÁLU ÚZEMÍ

### 2.2.1 Územní plánování

Převážná část obcí, městysů a měst mají schválený územní plán, část obcí si zároveň pořizuje nový územní plán, jde výhradně o obce, které se doposud řídí starším typem územního plánu (ÚPO, ÚPSÚ). Žádná obec nemá zpracovanou urbanistickou studii území. Významná část zpracovatelů územních plánů nepochází z regionu, často jde o ateliéry z Prahy. Všeobecně platným problémem je kvalita zpracování územních plánů, rozhodujícím kritériem pro výběr zpracovatele zůstává často výhradně cena. Špatně zpracovaný územní plán přitom může výrazně negativně ovlivnit rozvojové možnosti obce na dlouhá léta.

Tabulka 25: Územní plány

Obec	Druh	Poslední aktualizace	Zhotovitel	Poznámky
Bezno	-	-	-	-
Boreč	-	-	-	-
Bradlec	-	-	-	-
Bukovno	-	-	-	-
Byšice	Územní plán	Původní vyhotoven 2006 Zpracovává se nový	Salaba - Mělník	Probíhá schvalování
Dalovice	-	-	-	-
Dolní Slivno	Územní plán	Vyhotoven 2002, 1. Změna ÚP bude schválena cca září 2014	ÚP vyhotovil SAUL, s.r.o. Liberec, změnu KA KA Tuřice	
Doubravička	ÚP	2012	KA-KA	
Horky nad Jizerou	-	-	-	-
Horní Slivno	Územní plán schválený	2/2009	Urbanistický atelier UP-24, Ing. Arch. Vlasta Poláčková, Praha 6	
Hrdlořezy	-	-	-	-
Hrušov	ÚP	31. 1. 2012	Ing.arch.L.Kodl	
Chotětov	ÚP+změna č. 1	16.12.2009	Ing. Kačírek	
Jizerní Vteln	územní plán	11. 12. 2013	Ing.arch.Dvořák	
Katusice	-	-	-	-

Obec	Druh	Poslední aktualizace	Zhotovitel	Poznámky
Kochánky	ÚP	2006	KA*KA Tuřice	Zahájeny práce na novém ÚP
Kosmonosy	-	-	-	-
Kostelní Hlavno	-	-	-	-
Košátky	územní plán	2005	Ing. Maňák	Zahájeny práce na novém ÚP
Kovánc	-	-	-	-
Krásná Ves	-	-	-	-
Krnsko	Územní plán před schválením		APROS arch. Petr Dvořák	
Kropáčova Vrutice	územní plán	7. 11. 2013	Ka*Ka Tuřice	
Mečeříž	Územní plán 08. 11. 2013	Akt.ÚAP.M.B. 13. 06. 2014	Ing.arch.Jiří Maňák	
Nemyslovice	Schválený ÚP	11/2013	Ing.Arch. Zd.Gottfried	
Němčice	-	-	-	-
Niměřice	-	-	-	-
Pětikožly	-	-	-	-
Písková Lhota	-	-	-	-
Sedlec	-	-	-	-
Skalsko	Územní plán	27. 2. 2006	KaKa Ing.Kačírek	2014 bude nový
Sovínky	Územní plán	Červen 2011	ARSPRO	
Strašnov	-	-	-	-
Strenice	-	-	-	-
Sudoměř	-	-	-	-
Velké Všelisy	-	-	-	-

Obec	Druh	Poslední aktualizace	Zhotovitel	Poznámky
Vrátno	-	-	-	-
Zdětín	-	-	-	-

## 2.2.2 Rozvojová území

Tabulka 26: Lokality brownfields

Lokality brownfields	
Obec	Lokalita
Kosmonosy	Hospodářské budovy u zámku, Kosmonosy

Výčet výše uvedených lokalit není zdaleka úplný, lze předpokládat výrazně větší množství lokalit brownfields v celém území MAS, bohužel pro tento parametr neexistují dostupná data. Z databáze brownfields Středočeského kraje a dotazníkového šetření vyplývá, že nejčastěji jde o průmyslové objekty. Je evidentní, že tento soubor nevyužívaných objektů by mohl představovat značný potenciál pro rozvoj. Tomu však často brání významné překážky, především vysoké finanční náklady na revitalizaci, nejasné majetkové a právní vztahy, nevýhodná dopravní poloha apod.

### 2.2.3 Rozvojové oblasti

Připravenost obcí pro bytovou výstavbu je nedostatečná. Zásíťovány jsou ale pozemky jen v Kropáčova Vrutici a Chotětově a v Horním Slivně pak pouze část pozemků. Nejvíce pozemků připravených pro výstavbu je ve Kropáčova Vrutici a jsou nejlépe zásíťovány.

Program MMR, který je určen pro vybudování infrastruktury u nových pozemků je z důvodu podmínky, kdy se musí stavba realizovat do pěti let, pro obce nepřijatelná a většina obcí nechce jít do rizika, že se tam pozemky do této lhůty nezastaví.

Jelikož obce jsou blízko města Mladá Boleslav, jsou pozemky převážně prodané.



## 2.2.4 Potenciál lidských zdrojů

Přestože význam firmy Auto Škoda a.s. především pro zaměstnanost v oblasti je nezpochybnitelný, mají pro ekonomický rozvoj oblasti zásadní význam především malé firmy, které je nutno podporovat.

Ne všechny aktivity, které je nutné v rámci udržitelného rozvoje provést, se odehrávají na bázi podnikání či na bázi výkonu správy věcí veřejných. Mnoho potřebných aktivit je závislých na dobrovolné činnosti jedinců či organizovaných skupin občanů, tj. na nestátních neziskových organizacích. Na území MAS Mladoboleslavský venkov existuje množství různých spolků a občanských sdružení, jejichž škála je velmi široká. Jde hlavně o sdružení dobrovolných hasičů a myslivců a různě zaměřené sportovní kluby a tělovýchovné jednoty.

Všechna tato sdružení plní nezbytnou roli při zajištění volného času místních obyvatel a jsou základním prvkem pro kulturní a sportovní život v obcích. Činnost spolků závisí na dobrovolné práci jednotlivců v jejich volném čase, bez jejich nadšení by dále nemohly aktivně vyvíjet činnost. Pro své fungování a rozvoj mohou tato sdružení využít různé granty a dotace, byť jejich objem je stále nedostatečný a překážkou je často i složitá administrativa spojená s poskytnutím dotace. Kulturní a sportovní život v území Místní akční skupiny Mladoboleslavský venkov proto do velké míry závisí na nadšení a nezištné práci členů jednotlivých neziskových organizací.

V současné době má MAS Mladoboleslavský venkov 66 členů, z toho 38 jsou zástupci veřejného sektoru (obcí, měst a městyse), 2 příspěvkové organizace (kraje a obcí), 9 jsou zástupci neziskového sektoru (především občanské sdružení a o.p.s.), 14 jsou zástupci soukromého sektoru, kde převažují soukromí podnikatelé a firmy podnikající v zemědělství, vyskytují se i podnikatelé poskytující ubytovací a stravovací služby, v malé míře pak výrobní firmy a fyzické osoby 3. Obecně však platí, že většina občanů se málo angažuje ve společenském dění v obcích, nenavštěvují zasedání obecních zastupitelstev a nezajímají se o obecné záležitosti. To odpovídá i výsledkům dotazníkového šetření ohledně zapojení jednotlivých subjektů do činnosti MAS, kdy většina členů se angažuje především z důvodu možnosti získání dotací. Možnost získání dotací byla také hlavním motivem jednotlivých obcí, proč se stát členem MAS.

## 2.2.5 Potenciál vlastních zdrojů

Jednotlivé obecní rozpočty se vyznačují velkými rozdíly v podílu investic na celkových rozpočtových výdajích. Tento ukazatel je do značné míry závislý na realizaci jednotlivých investičních akcí. V době realizace takové investice pořizované často s dotační podporou dochází ke skokovému nárůstu výdajů na investice a podílu těchto výdajů na celkových výdajích. Nelze však obecně říci, že obce s malým počtem obyvatel mají nejnižší podíly investic.

Malé obce jsou však limitovány omezenými rozpočtovými prostředky a do větších investičních akcí se pouští ojediněle. Některé obce se také potýkají s nedostatkem financí na opravy a údržbu svého majetku.

Celkově lze tedy prohlásit, že v území je možné sdružit vlastní prostředky, byť finanční možnosti zejména menších obcí jsou velmi omezené.

U dalších obcí mohou být další výdaje limitované právě probíhajícími významnými investičními akcemi, které znemožňují alokovat finanční prostředky do dalších oblastí. Hendikepem může být i výše dluhů. Z Dotačního fondu Středočeského kraje, lze žádat o dotace na různé typy činností. Dotační fond je rozdělen na několik oblastí. Na činnost různých spolků a sdružení a pořádání různých akcí přispívají i jednotlivé obce, většinou jde o částky v řádu tisíců Kč. Jednotlivé subjekty v území mohou rovněž využít řady dalších dotačních titulů, především z Fondů EU přes jednotlivé operační programy (pro obce nad 500 obyvatel). Využívaný je i Program rozvoje venkova (pro obce do 500 obyvatel).

## 2.2.6 Oblasti s rozvojovým potenciálem

Dotazníkové šetření provedené mezi představiteli jednotlivých obcí dokazuje, že obce sužuje řada problémů, které omezují jejich rozvoj.

Zcela dominujícími tématy jsou problémy s dopravou a s technickou infrastrukturou. V oblasti dopravy je nejzávažnějším problémem stav místních komunikací, na jejichž údržbu a opravy nemají obce dostatečné finanční prostředky, ale předmětem velké kritiky napříč celým územím Místní akční skupiny Mladoboleslavský venkov je i stav komunikací především III. třídy, které jsou v majetku kraje.

Akcentovány jsou ale i další problémy, nejvýraznější jsou chybějící chodníky a stav parkovišť. Silniční infrastruktura tedy trpí vysokou podinvestovaností a silniční doprava proto nemůže využít svého potenciálu pro rozvoj oblasti.

Druhým nejčastěji zmiňovaným problémem je špatný stav technické infrastruktury a nedobudovaný systém vodovodů a kanalizací v potřebném rozsahu. Jako negativum jsou nejčastěji zmiňovány chybějící plynofikace, vodovody a kanalizace v okrajových částech obcí, ČOV. Několik obcí zmiňuje i špatný stav stávající infrastruktury.

Výrazným faktorem kvality života hlavně v malých obcích je úroveň občanské vybavenosti. V obcích je zajištění základních služeb poměrně dobré. Velkým problémem, podle četnosti vyjádření obcí, je špatný technický stav stávajících zařízení.

Obce uváděly jako problém stav obecních budov, chybějící plochy pro volnočasové aktivity (multifunkční hřiště), špatný stav sportovišť. V oblasti kultury je poměrně dobrá vybavenost obcí nejzákladnějšími kulturními zařízeními, jakými jsou knihovna a spolkový dům. Nedostatečně zastoupené jsou zařízení, zaměřené na rodiny s malými dětmi (např. mateřská centra), popř. zařízení pro volnočasové aktivity mládeže. Přes nedostačující kvalitu sportovních a kulturních zařízení a celospolečenskou apatii a frustraci značné části obyvatel se v jednotlivých obcích pořádá řada kulturních a sportovních akcí. Konají se prakticky ve všech obcích a některé svým významem přesahují i hranice regionu. Ve větším zapojení obyvatel do společenského dění a zlepšení infrastruktury pro trávení volného času lze spatřovat značný rozvojový potenciál. Obce se také potýkají s nedostatečnou péčí a špatným stavem památkových objektů. Památkových objektů je přitom v oblasti vysoké množství. Národní památkový ústav eviduje v území Místní akční skupiny Mladoboleslavský venkov mnoho nemovitých památek. Nejvíce nemovitých památek je v městě Kosmonosy.

Pro obce je klíčové udržet stávající síť mateřských a základních škol, neboť představují zásadní prvek občanské vybavenosti a mají výrazný vliv na migrační atraktivitu jednotlivých obcí. Kromě své primární vzdělávací funkce hrají školy rovněž nezanedbatelnou roli v kulturním a sportovním životě obcí. Jejich existence je tak jedním z ukazatelů kvality života na venkově a jejich případné rušení může mít negativní dopady na migrační atraktivitu obcí. Školství je tak faktor, který při své absenci může nepříznivě ovlivnit rozvojový potenciál obcí.

Klíčovým faktorem pro rozvoj obcí je dostatečné množství rozvojových ploch pro bydlení i podnikání.

Z dotazníkového šetření v obcích vyplývá, že ne všechny obce mají připravené pozemky pro bytovou výstavbu, plně zasíťované jsou však pouze v několika málo obcích (např. Chotětov). Nedostatek využitelných stavebních pozemků je proto dalším z klíčových faktorů rozvoje území MAS a může výrazným způsobem negativně ovlivnit demografickou situaci obcí. Z důvodu snížení pracovníků v zemědělství má v území přímý dopad i na velmi omezenou nabídku pracovních příležitostí a vysokou vyjížděku za prací (i mimo území MAS). Na tuto situaci však upozorňuje jen část obcí, ostatní ji zřejmě berou jako fakt, s kterým se nedá příliš hnout.

Místní akční skupina Mladoboleslavský venkov leží v území, ne moc turisticky vyhledávaných oblastí. Problémem je i nedostatečná nebo chybějící komunikace a spolupráce jak mezi provozovateli

ubytovacích a stravovacích služeb, tak obcí, měst a městysů na území MAS. Cestovní ruch lze považovat za jednu z budoucích hlavních rozvojových oblastí Místní akční skupiny Mladoboleslavský venkov. K rozvoji tohoto odvětví bude nutný cílený marketing i na okraje turisticky nejatraktivnějších oblastí (Kokořínsko, Český ráj) a spolupráce jednotlivých aktérů na poli cestovního ruchu a rozvoje turistiky a infrastruktury ve všech formách.

## 2.3 ANALÝZA ROZVOJOVÝCH POTŘEB ÚZEMÍ

### 2.3.1 Souhrn problémových oblastí

Přehled identifikovaných problémových oblastí - výstup komunitního projednání, březen 2014

- ✓ Doprava (dopravní obslužnost území, stav dopravní infrastruktury, cyklodoprava)
- ✓ Zdravotnictví (systém služeb pro celé spádové území a jejich dostupnost)
- ✓ Volný čas (volnočasové aktivity pro děti, mládež i dospělé, vybavenost obcí)
- ✓ Zaměstnanost (pracovní příležitosti, včetně dopravy do zaměstnání a dalších služeb)
- ✓ Sociální služby (koordinovaná síť služeb, péče o děti, poradny, sociální bydlení, zvyšující se počet seniorů)
- ✓ Čisté životní prostředí (ovzduší, čistota vod, hluk)
- ✓ Nevyužitý potenciál cestovního ruchu (místní památky, krajinné prvky)
- ✓ Vyhodnocení zásadních potřeb území

Jako prioritní témata z pohledu účastníků komunitního projednávání byly označeny problémové oblasti:

- ✓ Zaměstnanost (pracovní příležitosti),
- ✓ Volný čas (dětí a mládež) a
- ✓ Doprava (dopravní obslužnost a cyklodoprava).

Velmi diskutovanými oblastmi jsou rovněž veřejné služby se zaměřením na sociální a zdravotní potřeby občanů.

Nadpoloviční většina obcí má územní plán, jako základní dokument rozvoje obce. Některé obce uvedly, že mají Program rozvoje zpracovaný v různé míře podrobnosti.

Tak jako v jiných částech ČR se i na území Místní akční skupiny Mladoboleslavský venkov nachází objekty brownfields, které by při svém využití mohly představovat významný potenciál pro rozvoj. Tomu brání vysoké finanční náklady na revitalizaci, nejasné majetkové a právní vztahy, apod. Středočeský kraj vede poměrně podrobnou databázi těchto objektů. Opětovné využití takovýchto objektů lze považovat za rozvojovou potřebu území.

Obecně mezi základní rozvojové potřeby patří dostatečné plochy pro rozvoj bydlení. Pro další rozvoj území je proto nezbytným předpokladem rozšířit nabídku těchto ploch a především investovat do jejich technické vybavenosti. Na území Místní akční skupiny Mladoboleslavský venkov eviduje Český statistický úřad téměř 10000 ekonomických subjektů. Do kategorie středních a velkých podniků lze však zařadit pouze několik subjektů. V území působí velké množství malých firem a podnikatelů fyzických osob. Z dostupných dat nelze určit, které z těchto subjektů v sobě mají rozvojový potenciál a jako je jejich aktuální hospodářská situace. Pro stabilitu ekonomického prostředí celého území Místní akční skupiny Mladoboleslavský venkov je důležitá odvětvová diverzifikace ekonomických subjektů. V MAS neexistuje jeden majoritní zaměstnavatel, což je výhodou. Ekonomickou prosperitu ekonomických subjektů na svém území nemůže sama Místní akční skupiny Mladoboleslavský venkov žádným relevantním způsobem ovlivnit, vytváření příznivého podnikatelského prostředí po stránce právních a administrativních podmínek zajišťuje stát z centrální úrovně. Lokalizaci firem může napomoci např. nabídka prostor pro podnikání, např. na revitalizovaných plochách brownfields, případně nabídka nových rozvojových ploch (greenfields), které však svým umístěním a charakterem nebudou mít negativní vliv na životní prostředí v lokalitě.

Středočeský kraj eviduje na území Místní akční skupiny Mladoboleslavský venkov jedinou plochu greenfields – na území města Kosmonosy a další v některých obcích nejsou zaevidovány, i když pro obce je v nich velký rozvojový kapitál nebo možnost umístit tam novou bytovou výstavbu.

Pro rozvoj podnikání jsou důležité i investice do dopravní (zejména silniční sítě) a technické infrastruktury a péče o rozvoj a udržení základní občanské vybavenosti.

Zásadním faktorem pro zvýšení atraktivity života v území Místní akční skupiny Mladoboleslavský venkov je vytvoření vhodných podmínek pro kulturní a sportovní vyžití a vyhovující občanská vybavenost. V území Místní akční skupiny Mladoboleslavský venkov působí řada různých neziskových organizací a spolků, které jsou v různé míře i finančně podporovány z rozpočtů obcí případně kraje nebo pomocí různých národních grantů, celkově však v souladu s celorepublikovými trendy platí, že činnost těchto spolků je do velké míry závislá na nezištné dobrovolné práci jejích členů ve volném čase. Jednou z potřeb proto je alespoň udržet, lépe však rozvíjet lidský potenciál těchto kulturních a sportovních spolků.

Vzhledem k poloze území MAS má budoucí cestovní ruch pro tuto oblast velký význam a skýtá velmi významný rozvojový potenciál. Pro jeho iniciaci je nutný cílený marketing, spolupráce jednotlivých aktérů na poli cestovního ruchu (vytváření informační centra, ubytovací a stravovací služby, provozovatelé atraktivit) a zástupci ochrany přírody a krajiny, investice do turistické a podpůrné infrastruktury. V území je možné sdružit vlastní prostředky, byť rozpočtové možnosti jednotlivých obcí, především těch malých jsou značně omezené. Kromě dnes prioritně využívaných dotací z fondů EU poskytují různé granty a dotace stát i kraj.

## 2.4 PŘEHLED STRATEGIÍ

### Strategické rozvojové dokumenty

#### 1. Strategie regionálního rozvoje ČR 2014-2020

SRR zabezpečuje provázanost národní regionální politiky s regionální politikou Evropské unie a také s ostatními odvětvovými politikami ovlivňujícími rozvoj území. Vycházejí z ní regionálně zaměřené rozvojové programy financované výhradně z národních zdrojů nebo spolufinancované ze zdrojů Evropské unie. Cílem SRR je formulování témat a aspektů významných pro podporu regionálního rozvoje a zahrnutí regionální dimenze do těchto politik tam, kde je to účelné a potřebné. Strategie regionálního rozvoje tak představuje strategickou orientaci pro budoucí programy regionálního rozvoje na centrální i regionální úrovni.

#### 2. Integrovaný regionální operační program pro období 2014 - 2020

Koncepční dokument národní hospodářské politiky, v souladu s ekonomickými prioritami Evropské unie (EU) stanovuje plán klíčových opatření na podporu ekonomického růstu v ČR při dodržování zodpovědné fiskální politiky.

IROP je založen na kombinaci a synergickém propojení vhodně volených intervencí regionálního charakteru doplněných o intervence na národní úrovni s výrazným průmětem do území, jako prostředku posílení regionální konkurenceschopnosti a kvality života obyvatel, s významným dopadem na vyvážený rozvoj území. Důležitým aspektem je zohlednění zvolených řešení s ohledem na různorodosti potřeb v jednotlivých typech území.

IROP integruje rozvojové priority obcí, měst a regionů a související priority celostátní povahy při zohlednění jejich specifik a požadavků na tematickou a územní koncentraci. Provázáním intervencí, realizovaných dosud samostatně na regionální a centrální úrovni, umožňuje dosažení jejich optimální kombinace v území, jejich obsahovou a časovou integraci a tím dosažení pozitivních synergických efektů.

#### 3. Program rozvoje územního obvodu Středočeského kraje - aktualizace 2011, na období 2014 - 2020

#### 4. Integrovaný projekt venkovského mikroregionu - SVAZEK OBCÍ MLADOBOLESLAVSKÝ VENKOV

#### 5. Rozvojové programy obcí

## 2.5 ANALYTICKÝ SOUHRN

Tabulka 27: Souhrnná SWOT analýza

Silné stránky	Slabé stránky
<ul style="list-style-type: none"> <li>• Významné podzemní zdroje pitné vody, území je soběstačné v zásobování pitnou vodou.</li> <li>• Část území leží na okraji CHKO, existence přírodních památek a evropsky významných lokalit NATURA.</li> <li>• Schválená koncepce v oblasti vodního hospodářství PRVK STK.</li> <li>• Dobrý signál mobilních sítí v celém území.</li> <li>• Výhodná geografická poloha - poloha na hlavních dopravních - silničních i železničních osách.</li> <li>• Dobrá dopravní dostupnost.</li> <li>• Dobrá dopravní obslužnost i z okolních regionů, velké množství vlakových spojů.</li> <li>• Dobrá občanská vybavenost v oblasti základních služeb.</li> <li>• Četné zastoupení sociálních služeb Dobré zajištění odpadového hospodářství s důrazem na třídění odpadu, síť sběrných míst s kompostéry pro separaci odpadu.</li> <li>• Poměrně dobrá kvalita ovzduší a vodních toků.</li> <li>• Existence řady kulturních a sportovních akcí, a to i s regionálním významem .</li> <li>• Dobré podmínky pro CR - atraktivní přírodní prostředí, pěší a cykloturistiku.</li> <li>• Potenciál pro rozvoj dalších forem trávení volného času - hippoturistika, golf, rafting, nabídka pro děti.</li> <li>• Snaha o návrat tradic, rozvoj řemesel, uplatnění místních produktů.</li> <li>• Velké množství neziskových organizací a osob v nich dobrovolně působících.</li> <li>• Snaha o udržení řemesel, existence místních produktů.</li> </ul>	<ul style="list-style-type: none"> <li>• Postupné snižování počtu obyvatel (stárnutí populace).</li> <li>• Omezení rozvoje území významnými limity přírodního charakteru.</li> <li>• Nedostatečná technická infrastruktura v okrajových částech obcí, špatný stav stávající technické infrastruktury.</li> <li>• Špatná kvalita a vysoké náklady na údržbu husté sítě krajských a místních komunikací.</li> <li>• Nedostatečná kvalita a technické parametry železničních tratí.</li> <li>• Nedostatečná kvalita povrchových vod.</li> <li>• Záplavová území, částečně zasahující do zastavěného území.</li> <li>• Úpadek malého průmyslu</li> <li>• Vysoká míra nezaměstnanosti v okrajových částech.</li> <li>• Silná intenzita dopravy (včetně nákladní) průtah silnice I/16 a I zastavěným územím (hluk, znečištění prostředí), úseky vysoce zatížené tranzitní dopravou.</li> <li>• Území se sociálně vyloučenými lokalitami.</li> <li>• Nedostatečné pokrytí území službami sociální prevence a prevence kriminality.</li> <li>• Malé zastoupení sociálních podniků.</li> <li>• Množství nevyužívaných nebo jen částečně využívaných objektů typu brownfields, velké zemědělské areály.</li> <li>• Nedostačující nebo špatný technický stav infrastruktury pro sportovní a kulturní vyžití.</li> <li>• Špatný technický stav majetku obcí.</li> <li>• Nejistá ekonomická situace mnoha ekonomických subjektů (maloobchod, stravování, řemeslné služby).</li> <li>• Malá zasiťovanost ploch pro bydlení.</li> </ul>



<ul style="list-style-type: none"> <li>Nabídka ploch pro rozvoj bydlení.</li> </ul>	<ul style="list-style-type: none"> <li>Nevyvážená turistická nabídka v území.</li> <li>Nevyrovnaná nabídka ubytovacích a stravovacích kapacit, omezená nabídka ubytování vyšší kategorie a pro větší skupiny osob.</li> <li>Obtížná ekonomická situace zemědělských prvovýrobců - zpoždování plateb, tlak obchodních řetězců, nedostatek zdrojů.</li> </ul>
Příležitosti	Hrozby
<ul style="list-style-type: none"> <li>Přeložka silnice 1/16 v obcích, kterými prochází.</li> <li>Protipovodňová opatření na tocích se stanoveným záplavovým územím.</li> <li>Rozšíření využití obnovitelných zdrojů energie.</li> <li>Rozšíření doprovodné infrastruktury pro aktivity v oblasti CR.</li> <li>Přebytek poptávky po pracovních příležitostech nad nabídkou - možnost rozvoje výroby.</li> <li>Prostředky z fondů EU na podporu rozvoje různých oblastí.</li> <li>Oprava železnice Mladá Boleslav - Mělník.</li> <li>Rozvoj cyklistické dopravy, zkvalitnění infrastruktury v obcích.</li> <li>Koordinace zájmů ochrany přírody a krajiny se zájmy vlastníků a uživatelů území.</li> <li>Možnost rozvoje spolupráce (mezi obcemi, ale i meziregionální a mezinárodní) v různých oblastech (kultura a sport, občanská vybavenost, cestovní ruch apod.).</li> <li>Rozvoj a podpora podnikání (využití brownfields, volných ploch, příchod zahraničních investorů).</li> <li>Přeměna brownfields na plochy pro bydlení.</li> <li>Rozšíření nabídky cestovního ruchu v letní sezóně, potenciál rozvoje.</li> <li>Dobudování doprovodné infrastruktury CR (infocentra, parkoviště apod.).</li> <li>Plány obcí na rozvoj technické infrastruktury.</li> </ul>	<ul style="list-style-type: none"> <li>Nárůst využívání tuhých paliv k topení, znečištění ovzduší.</li> <li>Ohrožení území lokálními povodněmi.</li> <li>Nárůst zátěže z tranzitní a individuální dopravy.</li> <li>Zhoršování kvality dopravních sítí a sítí technické infrastruktury.</li> <li>Útlum veřejné dopravy hlavně do malých obcí, v důsledku snižování veřejné podpory.</li> <li>Pokles zájmu o trvalé bydlení v důsledku snižování nabídky pracovních příležitostí.</li> <li>Snižování příjmů do rozpočtů měst a obcí v důsledku odlivu obyvatelstva.</li> <li>Krácení finančních prostředků na kulturu, sport.</li> <li>Zánik „vesnických pošt“.</li> <li>Zhoršení ekonomické situace – snížení koupěschopnosti, ztráta pracovních míst, zánik ekonomických subjektů.</li> <li>Odliv obyvatel do míst s vyšší nabídkou pracovních příležitostí.</li> <li>Ekonomika orientovaná víceméně na terciární sektor.</li> <li>Pokles zájmu obyvatel o společenské dění, kulturu a sport v obcích, apatie, celospolečenská frustrace.</li> <li>Nedostatek rozvojových záměrů pro lokality brownfields, pokračující nezáměr investorů s negativním dopadem na stav lokalit.</li> <li>Nárůst počtu lokalit brownfields.</li> <li>Degradace sociální infrastruktury a základních</li> </ul>

<ul style="list-style-type: none"> <li>• Investice obcí do ploch pro bydlení.</li> <li>• Rozvoj ekologických a mimoprodukčních forem zemědělství.</li> <li>• Produkce místních potravin.</li> <li>• Přímé zapojení zemědělců do péče o krajinu a komerční partnerství s municipalitami.</li> <li>• Využití potenciálu i jižní části území MAS k cestovnímu ruchu.</li> <li>• Zvyšující se zájem domácích návštěvníků o dovolenou v České republice.</li> <li>• Rozšíření infrastruktury cestovního ruchu (naučné stezky, infocentra, alternativní formy turistiky, doprovodné služby).</li> <li>• Využití památek a kulturních památek k rozvoji CR.</li> <li>• Zvýšení přínosu cestovního ruchu pro místní obyvatele v oblasti ekonomické, sociální i environmentální (praktická opatření, vnitřní marketing).</li> <li>• Posilování pocitu sounáležitosti s územím a odpovědnosti za jeho stav a budoucí rozvoj mezi místními obyvateli (participace, celoživotní vzdělávání, místně zakotvené učení).</li> </ul>	<p>služeb na venkově.</p> <ul style="list-style-type: none"> <li>• Snižování počtu návštěvníků obcí, pokles jejich koupěschopnosti a jejich přesun do atraktivnějších regionů.</li> <li>• Zhoršení bezpečnostní situace, možnost vzniku sociální a etnických konfliktů.</li> <li>• Nedostatečný zájem občanů o veřejné záležitosti a nízká identifikace s místním společenstvím.</li> </ul>
---	---

Tabulka 28: SWOT analýza - Školství, sociální infrastruktura a společenský život v obcích

Silné stránky	Slabé stránky
<ul style="list-style-type: none"> <li>• Poměrně dobrá síť základních škol.</li> <li>• Dostatečná síť základních služeb v obcích.</li> <li>• Množství neziskových organizací a spolků.</li> <li>• Značné množství kulturních a sportovních akcí, včetně těch s regionálním významem.</li> <li>• Dostatek osob dobrovolně vytvářejících společenský život v obcích.</li> <li>• Snaha o návrat tradic, rozvoj řemesel, uplatnění místních produktů.</li> </ul>	<ul style="list-style-type: none"> <li>• Špatný technický stav některých sportovních a kulturních zařízení.</li> <li>• Malé zastoupení sociálních služeb (DPS, domov seniorů, terénní sociální služby).</li> <li>• Špatný technický stav obecního majetku.</li> <li>• Nedostatek multifunkčních hřišť, odpočinkových zón a míst setkávání.</li> <li>• Malé množství finančních prostředků pro činnost neziskových organizací a spolků Stárnutí obyvatelstva.</li> <li>• Výskyt lokalit sociálního vyloučení.</li> </ul>

	<ul style="list-style-type: none"> <li>• Nedostačující zajištění služeb sociální prevence a prevence kriminality.</li> <li>• Vyšší kriminalita.</li> </ul>
Příležitosti	Hrozby
<ul style="list-style-type: none"> <li>• Poptávka po kapacitách mateřských škol.</li> <li>• Dobudování MŠ v Bezně, Kropáčově Vrutici a Kosmonosech.</li> <li>• Podpora rozvoje služeb v oblasti sociální prevence a komunitní práce.</li> <li>• Podpora prevence kriminality.</li> <li>• Rozšíření nabídky míst setkávání pro rodiny s dětmi a mládež (mateřská centra, dětská hřiště).</li> <li>• Spolupráce obcí při zajištění občanské vybavenosti a její dostupnosti.</li> <li>• Využití možností finanční podpory kultury a sportu ze strany EU, různých nadací.</li> <li>• Možnost rozvoje spolupráce (mezi obcemi, ale i meziregionální a mezinárodní) v různých oblastech (kultura a sport, občanská vybavenost).</li> <li>• Podpora lokálního patriotismu, pocitu sounáležitosti se svou obcí, regionem.</li> <li>• Obnova místních tradic, vznik nových a rozvoj stávajících kulturních a sportovních akcí.</li> <li>• Obnova drobných památek.</li> <li>• Přeměna brownfields na plochy pro bydlení.</li> </ul>	<ul style="list-style-type: none"> <li>• Možná redukce sítě škol všech stupňů.</li> <li>• Možné uzavírání vesnických pošt.</li> <li>• Další krácení finančních prostředků na kulturu a sport ze strany obcí, kraje, státu.</li> <li>• Pokles zájmu obyvatel o společenské dění, kulturu a sport v obcích, apatie, celospolečenská frustrace.</li> <li>• Další stárnutí obyvatel, jejich odchod do míst s větší nabídkou pracovních příležitostí.</li> <li>• Degradace sociální infrastruktury a základních služeb na venkově.</li> <li>• Nárůst využívání tuhých paliv k topení, znečištění ovzduší.</li> <li>• Zhoršení bezpečnostní situace, možnost vzniku sociální a etnických konfliktů.</li> <li>• Požadavky na individuální výstavbu mimo rozvojové oblasti a osy na úkor kvality krajiny a životního prostředí.</li> </ul>

Tabulka 29: SWOT analýza - hospodářská základna a ekonomický rozvoj obcí

Silné stránky	Slabé stránky
<ul style="list-style-type: none"> <li>• Existence územního plánu jako základního rozvojového dokumentu u všech obcí.</li> <li>• Rozvinutá průmyslová výroba a vysoce rozvinutá zemědělská prvovýroba.</li> <li>• Existence drobných řemeslníků a živnostníků i v malých obcích.</li> </ul>	<ul style="list-style-type: none"> <li>• Vysoká míra nezaměstnanosti.</li> <li>• Orientace na poskytování sezónních služeb.</li> <li>• Malé zastoupení sociálních podniků.</li> <li>• Velké množství nevyužívaných nebo jen částečně využívaných objektů typu brownfields, velké areály po zemědělských</li> </ul>

<ul style="list-style-type: none"> <li>• Oblast rekreace a cestovního ruchu jako zdroj pracovních příležitostí a příjmů do veřejných rozpočtů.</li> <li>• Přebytek poptávky po pracovních příležitostech nad nabídkou - možnost rozvoje výroby.</li> <li>• Prostředky z fondů EU na podporu rozvoje podnikání.</li> <li>• Významné obnovitelné zdroje energie.</li> </ul>	<p>družstvech.</p> <ul style="list-style-type: none"> <li>• Obtížná ekonomická situace zemědělských prvovýrobců - zpoždování plateb, tlak obchodních řetězců, nedostatek zdrojů.</li> <li>• Slabá maloobchodní síť ve většině obcí.</li> <li>• Nejistá ekonomická situace mnoha ekonomických subjektů (maloobchod, stravování, řemeslné služby).</li> <li>• Malá zasíťovanost ploch pro bydlení.</li> <li>• Zpoždování plateb za dodané zboží a tlak zahraničních obchodních řetězců na výrobce a zpracovatele.</li> <li>• Nedostatek investičních zdrojů, omezený přístup k úvěrům pro zemědělské podnikatele.</li> </ul>
Příležitosti	Hrozby
<ul style="list-style-type: none"> <li>• Investice obcí do ploch pro bydlení.</li> <li>• Rozvoj a podpora podnikání (využití brownfields, volných ploch, příchod zahraničních investorů).</li> <li>• Využití dotací EU na rozvoj podnikání.</li> <li>• Rozvoj ekologických a mimoprodukčních forem zemědělství.</li> <li>• Produkce místních potravin.</li> <li>• Přímé zapojení zemědělců do péče o krajinu a komerční partnerství s municipalitami.</li> <li>• Větší využití alternativních zdrojů energie.</li> </ul>	<ul style="list-style-type: none"> <li>• Krize automobilového průmyslu, který by přinesla omezení výroby Škoda Auto a.s. jakožto nejvýznamnějšího zaměstnavatele v regionu a tím i omezení dalších podniků (či jejich úplný konec), které jsou na Škoda Auto a.s. úzce navázáni (výrobci náhradních dílů, poskytovatelé služeb).</li> <li>• Zhoršení ekonomické situace – snížení koupěschopnosti, ztráta pracovních míst, zánik ekonomických subjektů, vznik dalších lokalit typu brownfields.</li> <li>• Další zvyšování míry nezaměstnanosti, odliv obyvatel do míst s vyšší nabídkou pracovních příležitostí.</li> <li>• Ekonomika orientovaná víceméně na terciární sektor.</li> <li>• Stále stoupající dovoz levné zemědělské produkce a tlaky obchodních řetězců na nízké ceny zemědělských výrobků.</li> <li>• Nedostatek rozvojových záměrů pro lokality brownfields, pokračující nezájem investorů s negativním dopadem na stav lokalit</li> </ul>

Tabulka 30: SWOT analýza - cestovní ruch, životní prostředí

Silné stránky	Slabé stránky
<ul style="list-style-type: none"> <li>• Významné zdroje podzemní pitné vody, území je soběstačné v zásobování pitnou vodou</li> <li>• Existence národních přírodních a přírodních rezervací, přírodních památek a evropsky významných lokalit NATURA.</li> <li>• Dobré podmínky pro CR – atraktivní přírodní prostředí převážně pro zimní sporty, pěší a cykloturistiku.</li> <li>• Síť cyklotras, přítomnost koridorů mezinárodního významu (Jizerská a Labská).</li> <li>• Existence vlakových spojů s možností přepravy kol.</li> <li>• Potenciál pro rozvoj dalších forem trávení volného času - hippoturistika, golf, rafting, nabídka pro děti.</li> <li>• Výhodná dopravní poloha území, dobrá dopravní dostupnost území jako celku z okolních regionů.</li> <li>• Možnosti - regionální produkty, značka místní produkce.</li> <li>• Propagace oblasti přes informačně obsáhlé stránky www.</li> <li>• Pořádání kulturních a sportovních akcí v obcích v území Místní akční skupiny Mladoboleslavský venkov.</li> </ul>	<ul style="list-style-type: none"> <li>• Nedostatečná kvalita ovzduší a vodních toků.</li> <li>• Nedostatečná kvalita povrchových vod.</li> <li>• Nevyvážená turistická nabídka, nízký stupeň koordinace rekreačních aktivit nepříznivě ovlivňující intenzitu návštěvnosti některých méně známých oblastí.</li> <li>• Nevyrovnaná nabídka ubytovacích a stravovacích kapacit, omezená nabídka ubytování vyšší kategorie a pro větší skupiny osob.</li> <li>• Omezená nabídka v případě špatného počasí.</li> <li>• Nedostatečná údržba stezek pro pěší i cyklisty, včetně technických prvků (mostky, zábradlí apod.), konflikty pěších a cyklistů.</li> <li>• Omezená síť půjčoven sportovního vybavení.</li> <li>• Nedostatek parkovišť, nevyhovující kvalita a množství sociálních zařízení.</li> <li>• Vysoká zátěž území individuální automobilovou dopravou.</li> <li>• Chybějící tematické balíčky služeb cestovního ruchu - rodina, senioři, páry, mládež.</li> <li>• Chybějící existence informačních center.</li> </ul>
Příležitosti	Hrozby
<ul style="list-style-type: none"> <li>• Využití potenciálu území Místní akční skupiny Mladoboleslavský venkov k cestovnímu ruchu, zejména využití množství památek a možností agroturistiky.</li> <li>• Rozšíření nabídky cestovního ruchu v letní sezóně, potenciál rozvoje.</li> <li>• Zvyšující se zájem domácích návštěvníků o dovolenou v České republice .</li> <li>• Získání dotací na rozvoj cestovního ruchu v MAS.</li> <li>• Budování naučných stezek, hipostezek, oddělení pěších turistů a cyklistů.</li> </ul>	<ul style="list-style-type: none"> <li>• Chátrání významných turistických atraktivit.</li> <li>• Nedostatek finančních prostředků na rozvoj cestovního ruchu i ve vztahu k novému programovacímu období EU (snížení objemu prostředků, náročnější administrativa).</li> <li>• Negativní vnímání turistů v malých obcích, antagonismus mezi místními a chalupáři.</li> <li>• Nezájem obcí o rozvoj cestovního ruchu.</li> <li>• Vandalismus, devastace přírody.</li> <li>• Pokles koupěschopnosti návštěvníků.</li> <li>• Nedostatečná nabídka aktivit pro rodiny</li> </ul>

<ul style="list-style-type: none"> <li>• Rozšíření sítě informačních center na atraktivní místa.</li> <li>• Rozšíření možností pro agroturistiku a hipoturistiku (při respektování ochrany životního prostředí).</li> <li>• Rozšíření možností pro parkování u turistických atraktivit.</li> <li>• Snížení role individuální automobilové dopravy, posílení role železnice.</li> <li>• Rozšíření sítě doprovodných služeb i v závislosti na rehabilitaci železničních stanic a zastávek.</li> <li>• Využití finančních prostředků i z EU na zvýšení kvality služeb.</li> <li>• Podpora spolupráce mezi obcemi i mezi regiony v cestovním ruchu.</li> <li>• Koordinace zájmů ochrany přírody a krajiny se zájmy vlastníků a uživatelů území.</li> <li>• Příprava balíčků cestovního ruchu pro jednotlivé uživatelské skupiny.</li> <li>• Zvýšení přínosu cestovního ruchu pro místní obyvatele v oblasti ekonomické, sociální i environmentální (praktická opatření, vnitřní marketing).</li> <li>• Posilování pocitu sounáležitosti s územím a odpovědnosti za jeho stav a budoucí rozvoj mezi místními obyvateli (participace, celoživotní vzdělávání, místně zakotvené učení).</li> <li>• Rostoucí poptávka po volnočasových aktivitách.</li> <li>• Rozvoj spolupráce s dalšími MAS vznik společné komplexní vize o rozvoji území.</li> <li>• Zlepšení přístupnosti některých turistických atraktivit.</li> <li>• Navázání spolupráce s dalšími informačními centry a turistickými webovými portály.</li> </ul>	<p>s dětmi.</p> <ul style="list-style-type: none"> <li>• Omezování veřejné dopravy, nárůst automobilismu.</li> <li>• Nenavázání a neudržení spolupráce a komunikace mezi subjekty cestovního ruchu.</li> <li>• Snižování počtu návštěvníků a jejich přesun do atraktivnějších regionů.</li> <li>• Výstavba bez ohledu na životní prostředí.</li> </ul>
---	--



## Použitá literatura

1. Dotazníkové šetření v obcích Internetové stránky obcí
2. Plán odpadového hospodářství Středočeského kraje, Plán rozvoje vodovodů a kanalizací Středočeského kraje Plán rozvoje vodovodů a kanalizací Středočeského kraje
3. Strategie rozvoje mikroregionu Mladoboleslavský venkov



## 3 STRATEGICKÁ ČÁST

### 3.1 Stanovení vize, strategických a specifických cílů a opatření

#### Vize (cílový stav):

Území Místní akční skupiny Mladoboleslavský venkov je v mnoha směrech jedinečné. V přilehlém statutárním městě Mladá Boleslav sídlí společnost Škoda Auto a. s., která je 4 největším zaměstnavatelem v ČR a Mladá Boleslav je tak sama významným regionálním centrem. Významná je i velmi kvalitní zemědělská půda, díky které je v regionu vysoce rozvinuté zemědělství, a to historicky. Díky historickému významu zemědělství zde vnikla a do současné doby se dochovala řada památek, které jsou svou koncentrací jedním z nejunikátnějších seskupení památek na „malém území“ v ČR.

Na využití tohoto potenciálu chce Místní akční skupina Mladoboleslavský venkov založit svůj ekonomický, sociální a územní rozvoj. Atraktivní prostředí v zázemí velkých měst však představuje pro venkovský prostor i hrozbu v podobě imigrace. Překotný, nekoordinovaný územní rozvoj obcí zpravidla vede k výskytu řady (především urbanistických) závad. Tomu obce čelí minimalizací rozšiřování nových zastavitelných ploch na úkor zemědělské půdy a upřednostňují využívání zastavěného území obcí.

V rámci regionu chce být Místní akční skupina Mladoboleslavský venkov a jeho území nezaměnitelným místem pro život, které je více než kde jinde spojeno s venkovským prostředím, kulturní (zemědělskou) krajinou, rozmanitou přírodou a kulturně historickým bohatstvím.

Od svého vzniku se Místní akční skupina Mladoboleslavský venkov připravuje na svůj úkol, kterým je úkol stát se důležitým partnerem všech obyvatel, zájmových organizací dětí, mládeže i dospělých, podnikatelů různého zaměření, neziskových organizací, institucí státní správy a samosprávy v oblasti rozvoje území a zlepšení života regionu.

Posláním Místní akční skupiny Mladoboleslavský venkov je a bude sdružování a spolupráce lidí nejrůznějších profesí, funkcí, zájmů, věku, využití jejich aktivity a nápadů.

Strategie se v první řadě výrazně zaměřuje na rozvoj ekonomiky v mnoha různých směrech. Vzhledem k poměrně dobré úrovni zaměstnanosti se bude jednat hlavně o projekty pro podporu lokálního podnikání a tvorbu nových pracovních míst. Nabízí se možnosti využití tradičních řemesel, vzájemné spolupráce podnikatelských subjektů, velký prostor skýtá oblast rozvoje cestovního ruchu a sociálního podnikání. Nedílnou součástí bude poradenství, vzdělávání stávajících podnikatelů i zájemců o podnikání, spolupráce s příslušnými organizacemi v této sféře, tj. s úřady práce, hospodářskými komorami, profesními svazy, školami ad.

Z podstaty činnosti místních akčních skupin vyplývá změření na rozvoj členských obcí. Zapojení veřejnosti do veškerých aktivit musí být zaštitěno efektivně a otevřeně fungující místní samosprávou, maximální informovaností veřejnosti, komunitní spoluprací, vzájemnou podporou mezi představiteli obcí a projekty MAS. Cílem je další rozvoj občanské společnosti formou práce zájmových organizací a spolků a zlepšení jejich materiálního vybavení. Pro zdárný rozvoj života obcí je zapotřebí zacílit snahu na zlepšování infrastruktury a občanské vybavenosti od prodejen, drobných provozoven, zdravotní a pečovatelskou péči, předškolní a základní školství, až po opravy místních komunikací a chodníků, veřejné zeleně, kulturních a sportovních zařízení. K tomu nutno připočítat rovněž zachování kulturního a přírodního bohatství příslušného regionu, zmapování a následné opravy mnohdy zapomenutých, nedocenených nebo docela zapomenutých památek, pro jejichž záchranu by se v jiném typu spolupráce jen obtížně hledaly finanční prostředky i zájem občanů.

Další aktivitou je zlepšení životního prostředí, ochrana přírody a krajiny. Vzhledem k charakteru zástavby regionu a existenci velkých průmyslových podniků v regionu bude snaha zaměřena na

snížení emisní zátěže a využití moderních způsobu vytápění rodinných a rekreačních objektů. Součástí bude také ochrana vod před znečištěním, nakládání s odpady, péče o zeleň, podpora projektů na zlepšení prostředí a krajiny. Touto oblastí se bude prolínat podpora environmentální výchovy od dětí a žáků, přes mládež až po dospělé.

Ve všech třech hlavních oblastech práce Místní akční skupiny Mladoboleslavský venkov budou hrát důležitou roli poznatky získané ze spolupráce s dalšími místními akčními skupinami v našem kraji a celé republice. Místní akční skupina Mladoboleslavský venkov bude aktivně spolupracovat s institucemi státní správy a samosprávy, s odbornými firmami a společnostmi, komorami, svazy, neziskovými organizacemi, nadacemi, agenturami atd. V tomto směru dává současná nabídka zmíněných subjektů velký prostor a šance pro získání potřebných informací.

### 3.1.1 Shrnutí

#### Shrnutí principů:

- trvale udržitelný rozvoj venkova
- vyváženost (harmonie)
- zachování kulturního a přírodního bohatství
- zlepšení životního prostředí
- partnerství
- transparentnost

#### Shrnutí globálních cílů:

- rozvoj místní ekonomiky
- snížení socioekonomických rozdílů v rámci území MAS
- posílení regionální identity a soudržnosti
- rozvoj spolupráce

## 3.2 Strategické a specifické cíle

Celkový přehled klíčových oblastí a strategických cílů:

### Strategický cíl I.– Rozvoj ekonomiky v území

zajištění ekonomicky udržitelného rozvoje v území

### Strategický cíl II. – Rozvoj obcí

zvýšení atraktivity obcí pro obyvatele i návštěvníky a posílení identifikace obyvatel se svým regionem, zajištění sociálních služeb a důstojného stáří

### Strategický cíl III. – Životní prostředí

zlepšení stavu krajiny, přírody, ochrany životního prostředí, využívání a obnovitelných zdrojů

Jednotlivé strategické cíle jsou vzájemně propojeny a spjaté. Zlepšení ekonomiky v území na principu udržitelného rozvoje je primárním faktorem pro zlepšení a rozvoj v dalších klíčových oblastech, čímž dojde k tvorbě dalších zdrojů na rozvoj obcí,lepší se vztah obyvatel k regionu, řada podnikatelských aktivit může být realizována i v oblasti úspor energií a obnovitelných zdrojů s pozitivním dopadem na životní prostředí.

Pro každý strategický cíl jsou dále definovány specifické cíle a opatření

### 3.2.1 Strategický cíl I – rozvoj ekonomiky v území

Rozvoj ekonomiky je pro území zásadním předpokladem udržitelného rozvoje. Situace, kdy nebudou mít obyvatelé pracovní příležitosti, povede nutně k odlivu obyvatel, vylidňování obcí, což bude mít dopad na další oblasti rozvoje. Příležitostí je především v rozvoji služeb pro cestovní ruch, a rozvoji lokálního podnikání, rozvoj zemědělství. Zvláštní podporu je třeba věnovat rozvoji sociálního podnikání, dosud téměř nerealizovaného v území MAS Labské skály. Další příležitostí ke zvýšení zaměstnanosti jsou záměry investorů k výstavbě areálů při D8.

Při stanovení cílů a priorit jsme vycházeli z územně plánovací dokumentace obcí a měst (tam kde je zpracována), a také z dalších strategických dokumentů, které jsou v území k dispozici. Stanovené cíle a opatření nejsou s těmito dokumenty v rozporu. Současně byly respektovány strategické dokumenty větších celků (kraj, ČR).

Tabulka 31: Strategický cíl I.

Rozvoj ekonomiky v území	
Strategický cíl	Specifické cíle
Zajištění ekonomicky udržitelného rozvoje v území	Podpora lokálního podnikání Podpora rozvoje zemědělského podnikání, lesnictví Rozvoj v oblasti cestovního ruchu Podpora tvorby pracovních míst Podpora sociálního podnikání

### 3.2.2 Strategický cíl II. – rozvoj obcí

Analýza ukázala rezervy, které obce ve svém rozvoji mají. V obcích, kde se zvýšil počet obyvatel (nová výstavba) je nutné přizpůsobit tomu i technickou infrastrukturu, školství, občanské služby. V území je znát akutní nedostatek kapacity, mateřských škol, sociálních služeb a služeb pro zajištění důstojného stáří jako součásti sociálních služeb. K tomu je třeba využít všech možností, které se v území nabízejí.

Důležitým faktorem v rozvoji obcí je i podpora cestovního ruchu, zachování a využití památek na území obcí. Pokud budou v obcích a jejich okolí turistické cíle, zájem návštěvníků a turistů zvýší šanci na rozvoj služeb pro cestovní ruch. Pro zvýšení turistické atraktivity je zapotřebí kvalitní propagace území z hlediska turistických zajímavostí. V současné době publicita území existuje, ale rozhodně ne na takové úrovni, jak by bylo potřeba.

Společné projekty jsou další z cest, jak rozšířit nabídku aktivit ve školství, ale i ve spolkové činnosti a cestovním ruchu.

Tabulka 32: Strategický cíl II.

Rozvoj obcí	
Strategický cíl	Specifické cíle
Zvýšení atraktivity obcí pro obyvatele i návštěvníky a posílení identifikace obyvatel se svým regionem, zajištění sociálních služeb a důstojného stáří	Efektivní a výkonná místní samospráva, otevřená vůči občanům. Budování a obnova občanské vybavenosti a služeb, vč. sociálních služeb. Rozvoj občanské společnosti Zachování a využití kulturního dědictví Sociální oblast Meziobecní spolupráce Mezinárodní spolupráce

### 3.2.3 Strategický cíl III. – Životní prostředí

Životní prostředí je třetí oblastí na kterou je třeba se zaměřit. Je třeba podporovat snížení emisí. Jednou z cest je podpora výměny zdrojů vytápění za nízkoemisní. V území se díky „kotlíkovým“ dotacím tato aktivita objevuje, ale většina lidí stále nemá dostatek informací a nevědí jakým způsobem postupovat. Zde je prostor pro zapojení MAS, která může lidem zprostředkovat informační servis a individuální poradenství.

Klíčová oblast C: Příroda, krajina a životní prostředí

Životní prostředí	
Strategický cíl	Specifické cíle
Zlepšení stavu krajiny, přírody, ochrany životního prostředí, využívání a obnovitelných zdrojů	Zlepšení stavu životního prostředí Příroda a krajina Nakládání s odpady Ochrana před povodněmi, revitalizace vodních nádrží, potoků a řek

### 3.3 Integroční prvky ve strategii a klíčových oblastech rozvoje

Většina obcí v území působnosti Místní akční skupiny Mladoboleslavský venkov má podobné problémy a potřeby. Většinu obcí spojuje skutečnost, že větší či menší část jejich obyvatel jsou zaměstnaní ve Škoda Auto a. s., kde pracují ve směnném provozu. Díky tomu sice mají nadprůměrné mzdy, ale po příchodu domů z práce si jdou odpočinout a neprojevují o život v obci větší zájem. Strategie komunitně vedeného místního rozvoje ( SCLLD ) nabízí řadu řešení v jakých oblastech spolupracovat a jak celé území sblížit a najít společné zájmy.

Společnými integračními prvky je především:

- ✓ integrovaný přístup při tvorbě strategie, vzájemné vazby a synergie mezi strategickými, specifickými cíli a opatřeními
- ✓ vzájemná spolupráce v rámci MAS se všemi aktéry, kteří v území působí
- ✓ společná práce na utváření SCLLD
- ✓ společný zájem na řešení problémů, které přesahují jednotlivé hranice obcí ( a měst)
- ✓ společná realizace projektů
- ✓ společná propagace území MAS

Konkrétní příklady integrovaných řešení v klíčových oblastech rozvoje

Rozvoj cestovního ruchu a budování atraktivit, je společným tématem , při kterém je možné a účelné sdružit zájmy a prostředky. Budování naučných tras, cyklotras, turistických cest apod. napříč územím, spolupráce při záchraně a využití kulturního dědictví, které v území je, společné projekty k historii podobně jsou příkladem integrovaných projektů.

#### 3.3.1 Inovativní prvky ve strategických oblastech

V rámci činnosti Místní akční skupiny Mladoboleslavský venkov bude kladen důraz na udržitelnost inovací, které jsou v jednotlivých oblastech navrženy. Půjde především o koordinaci činností, jejich provázanost, tak aby byly co nejvíce využitelné k řešení daných problémů, které v území existují.

Důležitým aspektem je monitorování naplňování Strategie SCLLD a zejména zpětná vazba od cílových skupin v území na které jsou jednotlivá opatření zaměřena.

Sledování naplňování SCLLD bude prováděno kanceláří MAS, ale také nezávisle monitorovacím výborem MAS (partnery, kteří na základě jasných postupů budou situaci v území pravidelně vyhodnocovat). O naplňování SCLLD budou pravidelně informováni partneři MAS i veřejnost prostřednictvím internetových stránek a pravidelných zpráv. V rámci tohoto monitoringu, bude možné koordinovat jednotlivé činnosti a aktivity, které budou směřovat k základním cílům Strategie, tak jak byly nastaveny.

##### 3.3.1.1 Rozvoj ekonomiky v území

- realizace projektů k předání informací a dovedností ( vzdělávání), které povedou k rozvoji podnikání, včetně sociálního podnikání, rozvoji služeb v cestovním ruchu
- podpora a osvěta v oblasti lokálního podnikání , včetně podpory výrobců regionálních výrobků - podpora v oblasti marketingu, farmářských a řemeslných trhů apod.
- nastartování a rozvoj vzájemné spolupráce podnikatelů, spolupráce mezi zaměstnavateli, institucemi, školami,
- zprostředkování informací k realizaci sociálního podnikání

- inovace v oblasti přístupu k rozvoji cestovního ruchu - vyhledávání dalších atraktivit, realizace projektů které využijí nové informační technologie apod.
- cílená spolupráce se zaměstnavateli

### **3.3.1.2 Rozvoj obcí**

- vzdělávání zastupitelů - realizace projektů ke zvýšení znalostí zastupitelů z oblasti zapojení veřejnosti a komunitního rozvoje
- možnost sociálního podnikání obcí
- zaměření se na skupiny obyvatel ohrožených sociálním vyloučením ( seniory, nízkopříjmové skupiny, nezaměstnaní apod.)
- zaměření se na prorodinnou politiku obcí
- rozvoj občanské společnosti podporou neziskových organizací - grantové a dotační poradenství v různých oblastech jejich činnosti

### **3.3.1.3 Životní prostředí**

- podpora a poradenství v oblasti využití „kotlíkových dotací“
- podpora a vzdělávání v oblasti využití obnovitelných zdrojů
- poradenství v oblasti grantových podpor nadací v oblasti péče o krajinu a přírodu
- cílená environmentální výchova dětí a mládeže - společné projekty škol a NNO

## **3.3.2 Další sekundární a terciární specifické cíle**

Sekundární a terciární specifické cíle doplňují vhodným způsobem strategické a jim přiřazené primární specifické cíle. Sekundární a terciární specifické cíle budou postupně rozpracovávány v závislosti na požadavcích území.“

### **Technická infrastruktura**

- v dopravě
- v energetice
- k bydlení
- ke spojení
- kvalita vody doma i venku

### **Podmínky k podnikání**

- dostupná infrastruktura a úsporný provoz
- informace a poradenství včetně přenosu zahraničních zkušeností
- zvyšování místního odbytu

### **Infrastruktura pro vzdělávání a volnočasové aktivity**

- vzdělávání (školy i celoživotní vzdělávání, určitě i otázka kvality)
- kultura
- sport

### **Sociální služby a pomoc**

- lepší služby pro rozptýlené klienty (včetně doplňování v odlehlých místech)
- zařízení pro seniory (DPS i „green care“)
- pomoc problémovým lokalitám (i malým) a prevence vzniku dalších

### **Veřejné služby a veřejná správa**

- zachování dostupnosti všeobecné i specializované zdravotní péče
- zapojování obyvatel do rozhodování
- důstojná a příjemná veřejná prostranství a budovy
- kvalitní výkon veřejné správy (kvalifikace, kompetence zastupitelů i úředníků)
- zajištění požární a veřejné bezpečnosti
- ostatní vybavenost (obchod, restaurace, pošta)



### 3.4 Návrh konkrétních opatření

#### 3.4.1 Opatření pro primární cíle

Tabulka 33: Opatření pro strategický cíl I.

strategický cíl	specifické cíle	opatření	operační program (zdroj financování)
I. Zajištění ekonomicky udržitelného rozvoje v území	A. Podpora lokálního podnikání, podpora tvorby nových pracovních míst	1. Zřízení, modernizace provozoven drobného podnikání a služeb, vč. pořízení strojového vybavení a s tím souvisejících stavebních úprav	OP PIK ?
		2. Vzdělávání podnikatelů i zájemců o podnikání, předávání zkušeností, Vzdělávání venkovského obyvatelstva v oblastech relevantních pro zvýšení lokální zaměstnanosti a poradenství pro získání zaměstnání	IROP
		3. Podpora lokální ekonomiky (osvěta, vzdělávání, tvorba sítí) Propagace dobré praxe	
		4.	
		5. Podpora regionálních produktů a tradičních řemesel	
		6.	
		7. Podpora vzájemné spolupráce podnikatelů, spolupráce mezi podnikateli a veřejnou správou	IROP
	8. Podpora zahájení podnikání	OP Z	
	B. Podpora rozvoje zemědělského podnikání, lesnictví	1. Zřízení a modernizace zemědělských podniků pro živočišnou i rostlinnou výrobu	PRV - SCLLD
		2. Zřízení a modernizace provozoven na zpracování zemědělských produktů	PRV
		3. Podpora netradičních způsobů prodeje místní produkce (prodeje ze Dvora, farmářské trhy), včetně investic pro vytvoření podmínek	
		4. Podpora podnikání zemědělských subjektů v oblasti služeb	
		5. Podpora podnikání v oblasti lesnictví	
	C.	1. Zřízení, modernizace a rozšíření ubytovacích, stravovacích služeb a dalších služeb pro	PRV - pouze

	Rozvoj v oblasti cestovního ruchu	cestovní ruch ( půjčovny sportovního náčiní apod.)	zemědělci IROP
		2. Podpora rozvoje místních atraktivit a turistických cílů	IROP
		3. Zřizování a značení turistických a naučných tras	IROP
		4. Podpora agroturistiky a zážitkových programů	PRV
		5. Marketing pro cestovní ruch	PRV
	D. Podpora tvorby pracovních míst	1. Nastavení systémové spolupráce partnerů v území, produktové balíčky, kooperace	PRV
		2. Poradenství pro získání zaměstnání	OP Z
		3. Podpora nábory mladých pracovníků a podpora vytváření pracovních míst na lokální úrovni	OP Z
		4. Spolupráce se zaměstnavateli za účelem vytvoření systému nabídky pracovních pozic, pořádání motivačních a rekvalifikačních kurzů	OP Z
	E. Podpora sociálního podnikání	1. Vzdělávání, předání informací a zkušeností v oblasti přípravy na zahájení sociálního podnikání	OP Z
		2. Podpora sociálního podnikání –zvyšování povědomí a informovanosti o sociálním podnikání a spolupráce všech relevantních aktérů.	OP Z
		3. Podpora sociálního podnikání – investiční vybavení	OP Z
	F. Boj proti chudobě a sociálnímu vyloučení	1. cílená podpora zaměstnanosti osob z ohrožených sociálních skupin	OP Z

Tabulka 34: Opatření pro strategický cíl II.

strategický cíl	specifické cíle	opatření	operační program (zdroj financování)
II. Zvýšení atraktivit obcí pro obyvatele i návštěvníky a posílení identifikace obyvatel se svým regionem, zajištění sociálních služeb a důstojného stáří	A. Efektivní a výkonná místní samospráva, otevřená vůči občanům	1. Vzdělávání zastupitelů v oblasti komunitního plánování a spolupráce	OP Z
		2. Podpora projektů směřujících ke zvýšení zapojení obyvatel do rozhodovacích procesů	OP Z
		3. Obnova budov obecních úřadů pro zkvalitnění a dostupnosti veřejné správy (bezbariérové přístupy, rekonstrukce, programové vybavení, moderní informační systémy, zavádění principů e-govermentu a SMART administration)	???
	B. Budování a obnova občanské vybavenosti a služeb, vč. sociálních služeb.	1. Budování a obnova infrastruktury pro občanskou vybavenost, kulturní domy, prodejny základních potravin, zdravotnictví, školství, sociální služby (pro seniory)	IROP
		2. Podpora komunitního plánování sociálních služeb	OP Z
		3. Budování a obnova veřejných komunikací a chodníků, veřejných prostranství, parků, odpočinkových zón apod.)	OP Z
		4. Budování a obnova infrastruktury pro sport a volný čas (sportoviště, dětská hřiště apod.)	IROP
		5. Podpora sociálního podnikání obcí	OP Z
	C. Rozvoj občanské společnosti	1. Podpora činnosti neziskových organizací (budování míst k setkávání a aktivitám, zajištění technického vybavení pro jejich činnost)	
		2. Podpora kulturní, zájmové a vzdělávací činnosti pořádané neziskovými organizacemi (kulturní a setkávací akce, tradiční akce, akce a činnost s mládeží a dětmi,	OP Z
		3. Rozvíjení meziresortní spolupráce (obec – NNO – podnikatelé)	
		4. Podpora dobrovolnictví (podpora projektů se zapojením dobrovolnictví, propagace dobrovolnictví, vyhledávání dobrovolníků)	

	D. Zachování a využití kulturního dědictví	1. Obnova kulturních movitých, nemovitých i technických památek	IROP
		2. Obnova drobných sakrálních i jiných památek místního významu (křížky, kapličky, Boží muka, milníky, pomníky apod.)	IROP
		3. Podpora budování muzeí, expozic historických předmětů, výstavních panelů, tematických expozic ( např. k historii těžby nerostů apod.)	IROP
		4. Zpracování pasportizace památek, studií využitelnosti, publikační činnost k historii památek, regionu a obcí	IROP
		5. Vzdělávání v oblasti péče o drobné památky	IROP
		6. Podpora projektů ukazujících dobrou praxi v oblasti péče o památky ( exkurze, workshopy)	projekty spolupráce
	E. Sociální oblast	1. Podpora sociálního bydlení	OP Z
		2. vzdělávání dospělých v oblasti finanční gramotnosti ( prevence dluhové pasti)	OP Z
		3. Rozvoj ambulantních sociálních služeb	OP Z
	F. Meziobecní spolupráce	1. Rozvíjení institucionalizované spolupráce v rámci mikroregionů a dobrovolných svazků obcí	
	G. Mezinárodní spolupráce	1. Mezinárodní spolupráce na úrovni DSO, MAS, obcí a škol ( partnerství, předání zkušeností, jazykové kurzy)	

Tabulka 35: Opatření pro strategický cíl III.

strategický cíl	specifické cíle	opatření	operační program (zdroj financování)
III. Zlepšení stavu krajiny, přírody, ochrany životního prostředí, využívání a obnovitelných zdrojů	A. Zlepšení stavu životního prostředí	1. Podpora snížení emisní zátěže, výstavba obnovitelných zdrojů, kotlíkové dotace	OP ŽP
		2. Snížení energetické náročnosti budov občanské vybavenosti i bydlení	OP ŽP
		3. Podpora snížení znečištění odpadních vod	OP ŽP
	B. Příroda a krajina	1. Výsadba alejí, obnova tradičních cest a krajinných prvků, podpora projektů na zvýšení biodiverzity krajiny, obnova lesních cest	PRV / OP ŽP
		2. Podpora environmentální výchovy	PRV / OP ŽP
		3. Podpora včelařství	PRV
	C. Nakládání s odpady	1. Podpora integrovaných řešení nakládání s odpady, vč. bioodpadů	OP ŽP
		2. Podpora likvidace černých skládek	OP ŽP
	D. Ochrana před povodněmi, revitalizace vodních nádrží, potoků a řek	1. Protipovodňová opatření, vodní nádrže, říční krajina	OP ŽP

### 3.4.2 Opatření pro sekundární a terciární cíle

#### Technická infrastruktura

- doprava
  - opravené místní komunikace
  - obchvaty, kde jsou třeba
  - bezpečnost na průtazích, omezování hluku a znečišťování ovzduší
  - čisté a bezpečné stanice a zastávky
  - základní obslužnost kvantitativně nejméně na současné úrovni
  - místní operativní obslužnost
  - rozvoj cyklodopravy – cyklostezky, cyklotrasy, kolostavy, úschovny, půjčovny
- energetika
  - úsporné budovy veřejné i soukromé
  - vyšší využívání obnovitelných zdrojů – především slunce, biomasa...
  - čistý provoz všech zdrojů
  - efektivní využívání struktury CZT

- průkazy energetické náročnosti budov – kvalitní a levné
- bydlení
  - nové bytové domy včetně sociálního bydlení
  - rodinné domy – dostatek pozemků připravených pro výstavbu
  - rekonstrukce citlivé ke krajinnému rázu a tradičnímu urbanismu
- spojení
  - místní rozhlas, SMS, e-mailové a jiné informační systémy
  - pokrytí vysokorychlostním připojením k internetu
- kvalita vody doma i venku
  - kanalizace
  - ČOV
  - vodovody

#### Podmínky k podnikání

- dostupná infrastruktura a úsporný provoz
- informace a poradenství včetně přenosu zahraničních zkušeností
  - obecné, podnikatelské a manažerské poradenství
  - veřejné zakázky (pomoc zadavatelům i žadatelům)
  - dotační poradenství
- zvyšování místního odbytu
  - cílené vzájemné spolupráce v dodavatelských řetězcích
  - plošné propagace (ke spotřebitelům)

#### Infrastruktura pro vzdělávání a volnočasové aktivity

- vzdělávání (školy i celoživotní vzdělávání, určitě i otázka kvality)
  - předškolní výchova,
  - základní školství
  - střední školství
  - celoživotní vzdělávání
  - mimoškolní a neformální výchova a vzdělávání
  - transfer výsledků vědy a výzkumu do praxe
  - podpora talentovaných dětí
- kultura
  - podpora spolkové činnosti a dobré prostředí pro jejich vznik a fungování
  - volnočasové aktivity pro veřejnost
  - prostory k setkávání
  - podpora rozvoje, opravy, propagace kulturně-vzdělávacích institucí (muzea, galerie, kina, divadla, knihovny)
- sport
  - sportoviště
  - podpora práce s dětmi (vedení kroužků, pořádání akcí)
  - dobré podmínky pro rozvoj sportovních talentů
  - sportovní aktivity i pro pohybově omezené lidi (senioři, handicapovaní, těhotné...)

#### Sociální služby a pomoc

- lepší služby pro rozptýlené klienty (včetně doplňování v odlehlých místech)
  - materiální a dopravní podpora poskytovatelům pro pokrytí terénních služeb

- doprava klientů do center pomoci
- poradny (i netradiční) – lepší přístup k informacím
- společná setkávání rodin, volnočasové aktivity
- zařízení pro seniory
  - budování a modernizace DPS
  - budování a podpora denních stacionářů
  - aktivní senioři
  - speciální zařízení (např. pro postižené Alzheimerovou nemocí)
- pomoc problémovým lokalitám a prevence vzniku dalších
  - práce s mládeží – vhodné volnočasové aktivity, poradenství
  - osvěta a práce se závislými (omamné a návykové látky, gambling, šikana...)
  - podpora dětí ze sociálně znevýhodněných rodin
  - sociální a asistované bydlení
  - krizová centra a poradny pro lidi v nouzi (právní poradna, prevence – dluhové pasti...)

#### Veřejné služby a veřejná správa

- zachování dostupnosti všeobecné i specializované zdravotní péče
  - prostory a vybavenost (rekonstrukce a modernizace)
  - oborová struktura
  - rozsah
- zapojování obyvatel do rozhodování
  - lepší informovanost o dění na obci a komunikace s občany (zpravodaje, rozhlas ...)
  - sbližování představitelů obce, spolků a organizací v obci a jejich lepší komunikace
- důstojná a příjemná veřejná prostranství a budovy
  - modernizace veřejných prostranství
  - úspory v provozu budov
  - rozvoj zeleně
- zajištění požární a veřejné bezpečnosti
  - zajištění a modernizace provozní techniky a prostor
  - osvěta požární bezpečnosti
  - bezpečnostní kamerové systémy
- ostatní vybavenost (obchod, restaurace, pošta)
  - dostupnost infrastruktury
  - podpora vyjednávání s nadregionálními subjekty
  - meziobecní spolupráce při zajištění služeb pro občany (rehabilitace, kosmetické služby, jazykové kurzy, kroužky pro děti – společné financování a hledání vhodných prostor)

## Seznam použitých zkratk

ASZ	Agentura pro sociální začleňování
AUC	Akademické univerzitní centrum
CZT	Centrální zásobování teplem
ČD	České dráhy
ČOV	Čistírna odpadních vod
ČSÚ	Český statistický úřad
DPS	Dům s pečovatelskou službou
EU	Evropská unie
EVL	Evropsky významná lokalita
CHKO	Chráněná krajinná oblast
CHOPAV	Chráněné oblasti přirozené akumulace vod
IROP	Integrovaný regionální operační program
KD	Kulturní dům
KPSS	Komunitní plán sociálních služeb
KŠ	Komunitní škola
LFA	Méně příznivé oblasti
MFČR	Ministerstvo financí České Republiky
MMR	Ministerstvo pro místní rozvoj České Republiky
MŠ	Mateřská škola
MZE	Ministerstvo zemědělství
MZCHÚ	Maloplošné zvláště chráněné území
MŽP	Ministerstvo životního prostředí
NNO	Nestátní nezisková organizace
NP	Národní park
NPR	Národní přírodní rezervace
NSRR	Národní strategický referenční rámec
NV	Nařízení vlády
OP	Operační program
OP D	Operační program Doprava
OP PIK	Operační program Podnikání, inovace, konkurenceschopnost
OP VVV	Operační program Věda, výzkum, vzdělání
OP Z	Operační program Zaměstnanost
OP ŽP	Operační program životní prostředí
OSVČ	Osoba samostatně výdělečně činná
OZE	Obnovitelné zdroje energie
PENB	Průkaz energetické náročnosti budov
PO	Prioritní osa
POV	Program obnovy venkova
PRK	Program rozvoje kraje
PRV	Program rozvoje venkova



PRVKÚK	Plány rozvoje vodovodů a kanalizací území krajů
PSČ	Poštovní směrovací číslo
RD	Rodinný dům
ROP	Regionální operační program
ŘSD ČR	Ředitelství silnic a dálnic České Republiky
SCLLD	Strategie komunitně vedeného místního rozvoje
SDH	Sbor dobrovolných hasičů
SFŽP	Státní fond životního prostředí
SLDB 2011	Sčítání lidu, domů a bytů 2011
SOŠ	Střední odborná škola
SOU	Střední odborné učiliště
SROP	Společný regionální operační program
TIC	Turistické informační centrum
TS	Technické služby
ÚPD	Územně plánovací dokumentace
ÚSES	Územní systém ekologické stability
VaV	Výzkum a vývoj
VKP	Významný krajinný prvek
ZD	Zemědělské družstvo
ZDO	Základní dopravní obslužnost
ZCHÚ	Zvláště chráněná území
ZPF	Zemědělský půdní fond
ZŠ	Základní škola
ZTV	Základní technická vybavenost
ZÚR	Zásady územního rozvoje
ZUŠ	Základní umělecká škola

## **Seznam tabulek:**

Tabulka 1: Základní popis území Místní akční skupiny Mladoboleslavský venkov .....	13
Tabulka 2: Index stáří .....	16
Tabulka 3: Počet obyvatel v jednotlivých letech porovnání 2003 a 2013 .....	17
Tabulka 4: Migrační saldo v letech 2003-2013 .....	19
Tabulka 5: Technická infrastruktura obcí .....	23
Tabulka 6: Přehled základní občanské vybavenosti v obcích v území Místní akční skupiny Mladoboleslavský venkov .....	30
Tabulka 7: Přehled zdravotních a sociálních služeb v území Místní akční skupiny Mladoboleslavský venkov .....	34
Tabulka 8: Záměry obcí v oblasti občanské vybavenosti .....	37
Tabulka 9: Počet dokončených bytů za posledních 10 let, 2001-2012 .....	43
Tabulka 10: Byty podle druhu domu a neobydlené byty .....	45
Tabulka 11: Zdroje znečištění ovzduší v území působnosti Místní akční skupiny Mladoboleslavský venkov .....	50
Tabulka 12: Firmy zajišťující svoz a likvidaci odpadů .....	61
Tabulka 13: Přehled zdravotních a sociálních služeb .....	66
Tabulka 14: Zaměstnavatelé na území Místní akční skupiny Mladoboleslavský venkov .....	69
Tabulka 15: Počet evidovaných uchazečů o práci .....	72
Tabulka 16: Struktura uchazečů o zaměstnání - věk .....	74
Tabulka 17: Struktura uchazečů o zaměstnání - vzdělání .....	74
Tabulka 18: Struktura uchazečů o zaměstnání - doba bez práce .....	74
Tabulka 19: Hlavní ekonomické ukazatele obcí - aktivní a neaktivní obyvatelstvo .....	75
Tabulka 20: Hlavní ekonomické ukazatele obcí – podnikatelé .....	77
Tabulka 21: Síť škol na území MAS Mladoboleslavský venkov (stav 01/2014) .....	81
Tabulka 22: Nejvýznamnější kulturní památky v území Místní akční skupiny Mladoboleslavský venkov .....	86
Tabulka 23: Rekreační objekty .....	89
Tabulka 24: Ubytovací zařízení .....	90
Tabulka 25: Územní plány .....	92
Tabulka 26: Lokality brownfields .....	95
Tabulka 27: Souhrnná SWOT analýza .....	104
Tabulka 28: SWOT analýza - Školství, sociální infrastruktura a společenský život v obcích .....	106
Tabulka 29: SWOT analýza - hospodářská základna a ekonomický rozvoj obcí .....	107
Tabulka 30: SWOT analýza - cestovní ruch, životní prostředí .....	108
Tabulka 31: Strategický cíl I. ....	116
Tabulka 32: Strategický cíl II. ....	116
Tabulka 33: Opatření pro strategický cíl I. ....	121
Tabulka 34: Opatření pro strategický cíl II. ....	123
Tabulka 35: Opatření pro strategický cíl III. ....	125

## **Seznam grafů**

Graf 1: Průzkum spokojenosti občanů .....	21
Graf 2: Spokojenost s kvalitou občanské vybavenosti v obci .....	33
Graf 3: Spokojenost se sítí zdravotnických a sociálních služeb v obci a s dostupností v okolí.....	36
Graf 4: Preference sociálních služeb pro seniory v obci nebo v blízkém okolí.....	37

## **Seznam obrázků**

Obrázek 1: Mapa územní působnosti Místní akční skupiny Mladoboleslavský venkov.....	12
Obrázek 2: Mapa hlavních silničních tras (rychlostní komunikace, silnice I a II třídy) .....	26
Obrázek 3: Cyklotrasy v území .....	28
Obrázek 4: Oblast CHOPAV v území Místní akční skupiny Mladoboleslavský venkov .....	52
Obrázek 5: Oblasti podzemních vod .....	53
Obrázek 6: Památné stromy.....	56