

NÁRODNÍ DOKUMENT K ÚZEMNÍ DIMENZI

Verze: 2
Září 2015

Ministerstvo pro místní rozvoj

Odbor regionální politiky

Staroměstské náměstí 6

110 15 Praha 1

Vydáno Ministerstvem pro místní rozvoj ČR ve verzi 2 dne 14. září 2015.

Obsah

Přehled provedených změn	4
1 Úvod	5
1.1 Cíl dokumentu.....	5
1.2 Územní dimenze ve vazbě na národní dokumenty	6
1.3 Závaznost dokumentu	7
2 Územní dimenze v podmínkách ČR	8
2.1 Potřeby území ve vazbě na problémy ČR identifikované v Dohodě o partnerství	8
2.2 Tematické vymezení územní dimenze	14
2.3 Územní dimenze v programech ESI fondů.....	20
2.3.1 Typy územní dimenze a oblasti problémů programů	20
2.3.2 Integrovaný regionální operační program.....	25
2.3.3 Operační program Doprava	32
2.3.4 Operační program Životní prostředí	35
2.3.5 Operační program Zaměstnanost.....	41
2.3.6 Operační program Podnikání a inovace pro konkurenceschopnost	46
2.3.7 Operační program Výzkum, vývoj a vzdělávání	52
2.3.8 Operační program Praha – pól růstu ČR.....	57
2.3.9 Program rozvoje venkova	61
2.4 Územní dimenze pro rozvoj měst a jejich zázemí řešená integrovanými nástroji.....	65
2.5 Územní dimenze pro rozvoj venkova	66
2.6 Specifické cíle a opatření bez územní dimenze	67
3 Realizace územní dimenze, její koordinace, monitorování a evaluace	69
3.1 Obecné zásady řízení územní dimenze	69
3.2 Aktéři realizace územní dimenze.....	71
3.3 Platformy pro koordinaci naplňování a řízení územní dimenze	71
3.4 Postup zpřesnění věcného a územního zacílení výzev	76
3.5 Územní dimenze a Strategie regionálního rozvoje ČR 2014 - 2020	77
3.6 Systém monitorování a vyhodnocování plnění územní dimenze	78
3.6.1 Zpráva o plnění územní dimenze	78
3.6.2 Evaluace územní dimenze.....	79
4 Finanční rozměr územní dimenze	81
4.1 Alokace na realizaci územní dimenzi v jednotlivých OP	81
Seznam použitých zkratk	84
Přílohy	85

Přehled provedených změn

Kapitola	Předmět aktualizace	Účinnost (den/měsíc/rok)
Celý dokument	Doplněny čísla tabulek a obrázků.	14. 9. 2015
Kap. 2.2	Zpřesněna kritéria vymezení typů územní dimenze	14. 9. 2015
Kap. 2.3.1 – 2.3.9	Aktualizace přiřazení specifických cílů k typům územní dimenze na základě aktuálního znění operačních programů, dohody nositelů IN s řídicími orgány a podnětů aktérů realizace územní dimenze.	14. 9. 2015
Kap. 2.3.1 – 2.3.9	Zpřesnění výčtu aktivit, územního zacílení, kritérií a podkladů pro vymezení a souladu u jednotlivých specifických cílů dle aktuálního znění operačních programů a informací řídicích orgánů.	14. 9. 2015
Kap. 2.4	Rozdělení specifických cílů dle možnosti jejich využití při realizaci ITI nebo IPRÚ.	14. 9. 2015
Kap. 2.4 – 2.6	Aktualizace výčtu specifických cílů v návaznosti na provedené změny v kap. 2.3.1 – 2.3.9.	14. 9. 2015
Kap. 3.3	Aktualizace rolí a kompetencí Regionální stálé konference v návaznosti na platný statut a jednací řád.	14. 9. 2015
Kap. 4	Aktualizace finančních alokací pro realizaci územní dimenze.	14. 9. 2015
Příloha 1	Doplnění aktivit dílčího opatření PRV 19.3 Příprava a provádění činností spolupráce místní akční skupiny – realizace projektů spolupráce	14. 9. 2015
Příloha 2	Nová příloha – seznam indikátorů výsledku pro evaluaci plnění územní dimenze	14. 9. 2015

1 Úvod

1.1 Cíl dokumentu

Národní dokument k územní dimenzi (dále též NDÚD) se zaměřuje na koordinaci intervencí na národní a regionální úrovni s cílem zajistit prostřednictvím programů Evropských strukturálních a investičních fondů (dále „ESI fondy“) cílenou podporu vyváženého rozvoje území. Obsahem dokumentu je identifikace územních průmětů relevantních programů ESI fondů. Takto vymezená územní dimenze v rámci programů ESI fondů představuje podklad pro diskusi relevantních resortů a územních partnerů vedoucí k vyčlenění odpovídajícího objemu prostředků a vytvoření vhodných nástrojů na její realizaci v programovém období EU 2014-2020. V rámci tohoto dokumentu byly analyzovány relevantní operační programy (dále též „OP“) v rámci Cíle 1 regionální politiky EU Investice pro růst a zaměstnanost, a to: Integrovaný regionální operační program, Operační program Doprava, Operační program Životní prostředí, Operační program Zaměstnanost, Operační program Podnikání a inovace pro konkurenceschopnost, Operační program Výzkum, vývoj a vzdělávání, Operační program Praha – půl růstu. Analyzován byl rovněž Program rozvoje venkova. Nebyly analyzovány operační programy spadající pod Cíl 2 Evropská územní spolupráce, mající z logiky věci územní dimenzi ve všech svých specifických cílech.

Národní dokument je členěn do 4 hlavních kapitol:

1. Úvodní kapitola obsahuje základní informace věnované cílům dokumentu, návaznosti na národní dokumenty a jeho závaznosti.
2. V druhé nosné části dokumentu byla provedena analýza problémů, které jsou popsány v Dohodě o partnerství¹ (dále též „DoP“). Dále byly v rámci aktualizace NDÚD využity schválené verze relevantních programů. Byly identifikovány potřeby rozvoje dle problémových oblastí Dohody o partnerství s důrazem na problémy, u nichž je zřejmý územní průmět. Tyto potřeby rozvoje s územní dimenzí jsou v přehledu této kapitoly navázány na Tematické cíle EU a následně na specifické cíle relevantních operačních programů, které řeší identifikované potřeby území (resp. problémy). Následně na základě tohoto zhodnocení byla provedena syntéza dílčích závěrů v podobě návrhů typů území, v nichž se promítají identifikované specifické potřeby území. Z důvodu přehlednosti jsou tyto kategorie území uvedeny v přehledu s potřebami, které je vhodné v tomto typu území koncentrovaně a synergicky řešit. Bylo identifikováno 8 specifických typů území. Pro jednotlivé typy území jsou uvedena kritéria, na základě kterých byly či během realizace územní dimenze budou dané typy území vymezovány. Ve specifických typech území je tedy účelné, aby docházelo ke koncentraci intervencí, zacílených na daný problém napříč programy. Dokument obsahuje přehled specifických cílů relevantních OP, respektive opatření Programu rozvoje venkova (dále též „PRV“) s popisem v následujícím schématu:

- popis identifikovaného územního průmětu,
- informace, zda jsou všechny či pouze vybrané aktivity specifického cíle operačního programu zacíleny na daný typ území,
- informace o rozsahu územního zacílení (tj. zda se jedná o výlučné zacílení na daný typ území či zda je možná i širší podpora),
- kritéria vymezení daného typu území,
- podklady pro jeho vymezení.

¹ Verze Dohody o partnerství pro programové období 2014–2020 formálně předložená EK dne 17. 4. 2014.

3. Třetí část dokumentu popisuje mechanismy realizace územní dimenze, tj. způsob, jakým bude zajištěna koncentrace intervencí OP a PRV do daného specifického typu území.
4. Na závěr jsou uvedeny návrhy finančních potřeb pro integrované nástroje, které jsou zacíleny na řešení územních problémů urbánních území a venkovského prostoru, pokrytého Místními akčními skupinami (dále též „MAS“).

Významnou částí dokumentu je také příloha č. 2, která obsahuje indikátory výsledku stanovené v jednotlivých operačních programech pro specifické cíle, u nichž byla v tomto dokumentu identifikována územní dimenze. S využitím těchto indikátorů bude prováděna evaluace naplňování územní dimenze.

Dokument vychází z operačních programů a PRV, výstupy byly zároveň konzultovány se zástupci řídicích orgánů relevantních operačních programů a PRV a regionálními partnery.

1.2 Územní dimenze ve vazbě na národní dokumenty

Základním dokumentem z pohledu územní dimenze je Strategie regionálního rozvoje ČR pro období 2014 – 2020 (dále též „SRR 2014-2020“), která představuje základní dokument politiky regionálního rozvoje podle § 5 zákona č. 248/2000 Sb., o podpoře regionálního rozvoje. SRR 2014-2020 byla jedním z podkladů pro přípravu Dohody o partnerství. Na Dohodu o partnerství navazuje Národní dokument k územní dimenzi specifikací způsobů naplňování územní dimenze v programech ESI fondů včetně koordinace, řízení, monitorování a evaluaci implementace územní dimenze. Cílem SRR 2014-2020 je formulování témat a aspektů významných pro podporu regionálního rozvoje a zahrnutí regionální dimenze do těchto politik tam, kde je to účelné a potřebné. SRR 2014-2020 tak představuje strategickou orientaci pro budoucí programy regionálního rozvoje na centrální i regionální úrovni.

Teritoriální rozvojová strategie ČR obsažená ve schválené SRR 2014-2020 vychází z analytických závěrů a vývojových tendencí v oblasti regionálního rozvoje a stanovuje základní cíle a priority regionální politiky ČR.

- *Prioritní oblast **regionální konkurenceschopnost** je zaměřena na území s dostatečným potenciálem na realizaci stanovených cílů a zahrnuje klíčová témata inovací, spolupráce podnikatelského sektoru s výzkumnými a vývojovými pracovišti, zvýšení kvality vysokoškolského vzdělávání, flexibility pracovního trhu reagujícího na místní potřeby a v neposlední řadě téma dostatečné a kvalitní infrastruktury dopravní i technické - konkurenceschopnosti daného území.*
- *Druhá prioritní oblast územní soudržnost je zaměřena na **snížení disparit** v území a mezi hlavními tématy patří infrastruktura veřejných služeb, podpora integrace sociálně vyloučených a sociálním vyloučením ohrožených skupin obyvatelstva, částečně pak kultura, cestovní ruch a bydlení a ve venkovských územích také podpora lokální ekonomiky.*
- *Prioritní oblast **environmentální udržitelnost** představuje v širších souvislostech témata, která mají přispět ke zlepšení životního prostředí a života obyvatel v něm a soustřeďuje se především na odstraňování ekologických zátěží, omezování vlivu dopravy na krajinu, lepší hospodaření s přírodními zdroji a využívání moderních technologií ve vodním i odpadovém hospodářství. Rovněž nepomíjí jako součást územního rozvoje ani problematiku řešení bezpečnosti v rámci prevence a případné likvidace škod a rizik při živelních pohromách a antropogenních pohromách.*
- *Čtvrtou prioritní oblastí je **veřejná správa**, jež musí vytvářet legislativní i administrativní základnu a naplňovat podporu pro realizaci všech výše jmenovaných témat.“ (Dohoda o partnerství, s. 176)*

Národní dokument k územní dimenzi vznikl souběžně s Metodickým pokynem pro využití integrovaných nástrojů v programovém období 2014-2020. Jeho cílem je poskytnout řídicím orgánům programů ESI fondů, nositelům integrovaných nástrojů i dalším zapojeným partnerům jednotné závazné postupy

při přípravě, hodnocení, schvalování, realizaci, monitorování a vyhodnocování integrovaných strategií a integrovaných nástrojů.

1.3 Závaznost dokumentu

Národní dokument k územní dimenzi je v kapitolách č. 2, 3 a 4 závazný pro řídicí a další orgány, včetně územních partnerů, podílející se na přípravě a realizaci programů zastřešených Dohodou o partnerství a financovaných v rámci ESI fondů z Evropského fondu pro regionální rozvoj, Evropského sociálního fondu, Fondu soudržnosti a Evropského zemědělského fondu pro rozvoj venkova. Národní dokument k územní dimenzi není závazný pro programy přeshraniční spolupráce. Národním dokumentem k územní dimenzi (zejména kap. 3) se rovněž řídí územní partneři² zapojení v Regionálních stálých konferencích a Národní stálé konferenci.

Dokument byl schválen usnesením vlády České republiky č. 681 ze dne 27. srpna 2014.

Aktualizace bude prováděna dle potřeby s ohledem na případné významné změny v definování specifických typů území dle kritérií, které jsou vázány na sektorové strategie (koncepce), či nastane změna programového dokumentu operačního programu mající dopad na tento dokument, a to v nejbližším možném termínu. To, jestli došlo k výše uvedeným změnám, bude MMR – ORP průběžně sledovat, případně bude reagovat na podněty MMR-NOK a ŘO k aktualizaci dokumentu. Aktualizace dokumentu bude podléhat schválení vládou.

² Zástupci AK ČR, SMO ČR, SMS ČR, SPOV a NS MAS

2 Územní dimenze v podmínkách ČR

2.1 Potřeby území ve vazbě na problémy ČR identifikované v Dohodě o partnerství

Územní dimenze je v kontextu tohoto dokumentu chápána ve vymezení, stanoveném v Dohodě o partnerství, tj.:

Územní dimenze je chápána jako možnost koncentrovat prostředky z programů ESI fondů ve specifických typech území podporující jednak konkurenceschopnost (v závislosti na rozvojový potenciál) ČR a také zohledňující požadavek na vyrovnávání územních disparit (ve vztahu k vnitřní diferenciaci území a koncentraci problémů ekonomického, sociálního či environmentálního charakteru). Územní zaměření intervencí v programech financovaných z ESI fondů bude respektovat specifická hlediska.

Dohoda o partnerství se zaměřuje na hodnocení problémových oblastí: „*Obsahové zaměření problémových oblastí zahrnuje jak sektorový, tak regionální/územní přístup, což umožní reagovat zejména na rozvojové rozdíly a specifické potřeby plynoucí z rozdílných typů území stanovených ve strategických rozvojových dokumentech a vytvářet tak předpoklady pro vyvážený a integrovaný rozvoj (v návaznosti na působnost jednotlivých aktérů). Se zmíněným kombinovaným přístupem souvisí i odpovídající aplikace (integrovaných) nástrojů navazujících na řešení priorit, u nichž je z hlediska celoplošné účinnosti preferován sektorový přístup. Uvedeným způsobem se horizontálně v Dohodě o partnerství promítá podpora tzv. územní dimenze propojující sektorově a regionálně zaměřené podpůrné nástroje a aktivity*“ (Dohoda o partnerství, s. 9).

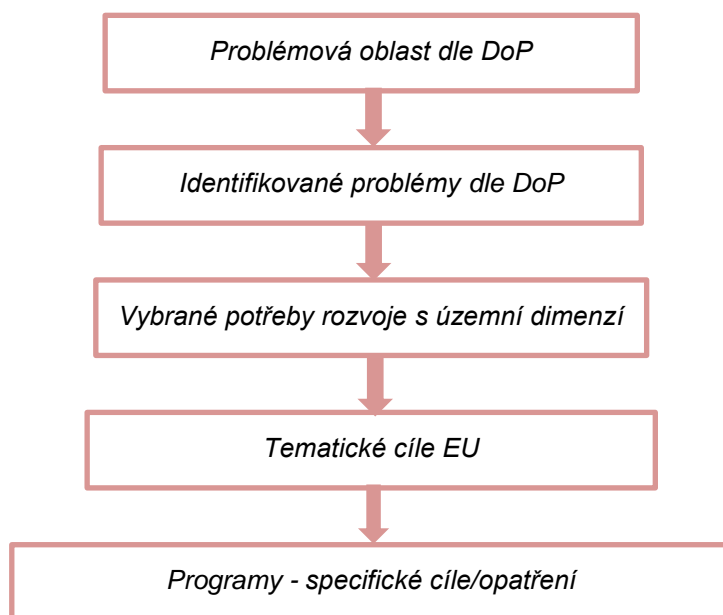
Územní dimenze bude naplňována dvěma způsoby, buď individuálními projekty prostřednictvím výzev zacílených na konkrétní typy území, nebo integrovanými projekty v rámci realizace integrovaných nástrojů.

Analýza disparit, rozvojových potřeb a růstového potenciálu je zpracována za problémové oblasti Dohody o partnerství a navazují na ni operační programy a PRV, v rámci kterých byly identifikovány regionální problémy, rozvojové potřeby a priority, které stanovují zaměření podpory fondů ESI pro období 2014–2020 v ČR. „*Jako východisko analýzy a identifikace potřeb byly využity národní rozvojové priority (NRP) pro období 2014–2020, které si ČR stanovila jako základ celého programovacího procesu 2014–2020.*“ (Dohoda o partnerství, s. 7)

Na základě Dohody o partnerství a programů byly analyzovány níže uvedené problémové oblasti:

- Dopravní infrastruktura a dostupnost/mobilita
- ICT infrastruktura
- Energetická infrastruktura
- Fungující trh práce
- Sociální začleňování, boj s chudobou a systém péče o zdraví
- Veřejná správa
- Ochrana životního prostředí
- Změna klimatu
- Moderní a kvalitní vzdělávací systém
- Efektivní výzkumný a inovační systém
- Konkurenceschopné podniky

Cílem hodnocení bylo identifikovat územní průměty uvedených problémů a potřeb území, tj. **označit ty potřeby, které se týkají specifikovatelného území, nejedná se tedy (pouze) o plošné téma celého území ČR**. Identifikované potřeby jsou dále zařazeny pod Tematický cíl EU a uvedeny specifické cíle programů ESI fondů, které daný problém řeší, a to jak na principu územní dimenze, tak také sektorově.



Problémová oblast	Dopravní infrastruktura a dostupnost/mobilita
Identifikované problémy	Nedokončená páteřní dopravní síť Nedostatečné napojení některých oblastí na páteřní infrastrukturu Multimodalita Interoperabilita české železnice Nedostatečné infrastrukturní podmínky pro rozvoj měst a aglomerací Nedobudovaná síť cyklokoridorů nejvyšší hierarchické úrovně
Rámcový souhrn vybraných potřeb rozvoje s územní dimenzí	Výstavba a modernizace dopravních sítí TEN-T (železnice, silnice, vodní cesty) Napojení sekundárních a terciárních uzlů na páteřní silniční síť Rozvoj dopravní infrastruktury a mobility ve městech a aglomeracích Rozvoj a výstavba páteřní sítě cyklokoridorů
Tematický cíl	TC 4 Podpora přechodu na nízkouhlíkové hospodářství ve všech odvětvích TC 7 Podpora udržitelné dopravy a odstraňování překážek v klíčových síťových infrastrukturách
Operační program	<i>Specifické cíle s územní dimenzí:</i> OP Doprava (1.1, 1.2, 1.3, 1.4, 2.1, 2.2, 2.3, 3.1) Integrovaný regionální operační program (1.1, 1.2) OP Praha – pól růstu ČR (2.2)

Problémová oblast	ICT infrastruktura
Identifikované problémy	Nedostatečné pokrytí vysokorychlostním internetem především venkovského území Nedostatečná nabídka ICT služeb
Rámcový souhrn vybraných potřeb rozvoje s územní dimenzí	Zajištění dostupnosti vysokorychlostního internetu na venkově (tzv. bílé, případně šedé oblasti ČR) Zvýšení kapacit sítí ve městech a jejich zázemí
Tematický cíl	TC 2 Zlepšení přístupu k informačním a komunikačním technologiím (ICT), jejich využití a kvality
Operační program	<i>Specifické cíle s územní dimenzí:</i> OP Podnikání a inovace pro konkurenceschopnost (4.1)

Problémová oblast	Energetická infrastruktura
Identifikované problémy	Závislost na neobnovitelných zdrojích energie, nízká orientace na využití obnovitelných zdrojů energie Nedostatečná modernost a kapacita přenosové soustavy Vysoký podíl ztrát tepelné energie v tepelných rozvodných zařízeních a nevyužitý potenciál kombinované výroby elektřiny a tepla Nedostatečná modernost a kapacita distribučních soustav
Rámcový souhrn vybraných potřeb rozvoje s územní dimenzí	Potřeby rozvoje bez identifikované územní dimenze
Tematický cíl	TC 4 Podpora přechodu na nízkouhlíkové hospodářství ve všech odvětvích TC 7 Podpora udržitelné dopravy a odstraňování překážek v klíčových síťových infrastrukturách
Operační program	<i>Specifické cíle s územní dimenzí:</i> OP Praha – pól růstu ČR (2.1) OP Podnikání a inovace pro konkurenceschopnost (3.5)

Problémová oblast	Fungující trh práce
Identifikované problémy	Nedostatečná kvalita a kapacita služeb podporujících zaměstnanost Nesoulad kvalifikace pracovní síly s požadavky trhu práce Obtížné sladování soukromého a pracovního života a nerovné postavení žen na trhu práce Nedostatečná spolupráce klíčových aktérů a nízká provázanost různých typů nástrojů při řešení problémů na trhu práce
Rámcový souhrn vybraných potřeb rozvoje s územní dimenzí	Řešení nezaměstnanosti především v krajích s nadprůměrnou mírou nezaměstnanosti Zvýšení zaměstnanosti mladých v regionu Severozápad
Tematický cíl	TC 8 Podpora zaměstnanosti a podpora mobility pracovních sil
Operační program	<i>Specifické cíle s územní dimenzí:</i> OP Zaměstnanost 1.1.1., 1.5.1. OP Výzkum, vývoj a vzdělávání 3.5 (IP1) OP Podnikání a inovace pro konkurenceschopnost 2.1 (IP 1) PRV 19 Podpora pro místní rozvoj z iniciativy LEADER

Problémová oblast	Sociální začleňování, boj s chudobou a systém péče o zdraví
Identifikované problémy	Malá uplatnitelnost a nízká zaměstnanost osob sociálně vyloučených nebo sociálním vyloučením ohrožených na trhu práce Rostoucí počet vyloučených lokalit Malá dostupnost sociálního bydlení Nastavení a dostupnost sociálních služeb neodpovídá potřebám cílových skupin Nedostatečné využívání moderních nástrojů řešení problematiky sociálního vyloučení Nedostatky v kvalitě a dostupnosti zdravotní péče a v prevenci závažných onemocnění
Rámcový souhrn vybraných potřeb rozvoje s územní dimenzí	Řešení problémů v sociálně vyloučených lokalitách, hospodářsky problémových regionech a regionech s vysokým počtem příjemců sociálních transferů
Tematický cíl	TC 9 Podpora sociálního začleňování a boj proti chudobě a diskriminaci
Operační program	<i>Specifické cíle s územní dimenzí:</i> OP Zaměstnanost 2.1.1., 2.3.1. Integrovaný regionální operační program 2.1, 2.3, 2.4 OP Výzkum, vývoj a vzdělávání 3.1 (IP2), 3.1 (IP3) PRV 19 Podpora pro místní rozvoj z iniciativy LEADER

Problémová oblast	Veřejná správa
Identifikované problémy	Vysoká administrativní a regulační zátěž Nízká efektivita a odbornost veřejné správy Nízká transparentnost veřejné správy Nízká efektivita fungování justice Nedokončená elektronizace veřejné správy (eGovernment) Nedostatečné zabezpečení informačních systémů veřejné správy
Rámcový souhrn vybraných potřeb rozvoje s územní dimenzí	Zkvalitnění rozhodování veřejné správy o území (např. uplatnění strategického plánování) a zkvalitnění územní přípravy investic v návaznosti na územně plánovací činnost krajů a obcí (důraz na území s vysokou dynamikou rozvoje)

Tematický cíl	TC 2 Zlepšení přístupu k informačním a komunikačním technologiím (ICT), jejich využití a kvality TC 11 Posilování institucionální kapacity a účinné veřejné správy
Operační program	<i>Specifické cíle s územní dimenzí:</i> IROP (3.3)

Problémová oblast **Ochrana životního prostředí**

Identifikované problémy	Znečištěné ovzduší Jakost vod Nakládání s odpady Energetická náročnost – koncept Smart City Biodiverzita, krajina, ekosystémové služby a geofaktory Kvalita půdy Nedostatečné využití potenciálu kulturního a přírodního dědictví
Rámcový souhrn vybraných potřeb rozvoje s územní dimenzí	Zkvalitnění péče o zvláště chráněná území včetně území soustavy NATURA 2000 a ÚSES. Zvýšení kapacity ekosystémů pro zajištění klíčových služeb včetně obnovy retenčních schopností krajiny Stabilizace a sanace následků svahových nestabilit a objektů úložných míst. Odstraňování starých ekologických zátěží Řešení specifických environmentálních problémů v urbanizovaných regionech (kvalita ovzduší a vod, řešení problémů spojených s dopravní zátěží, odpady, zeleň ve městech, veřejné osvětlení aj.) Řešení environmentálních problémů na venkově (lokální vytápění, odpady, skládky, biodiverzita, invazní druhy rostlin, zeleň aj.)
Tematický cíl	TC 4 Podpora přechodu na nízkouhlíkové hospodářství ve všech odvětvích TC 5 Podpora přizpůsobení se změně klimatu, předcházení rizikům a řízení rizik TC 6 Ochrana životního prostředí a podpora účinného využívání zdrojů
Operační program	<i>Specifické cíle s územní dimenzí:</i> OP Životní prostředí (1.1, 1.2, 2.1, 2.2, 3.1, 3.2, 3.3, 3.4, 4.1, 4.2, 4.3, 4.4) Integrovaný regionální operační program 1.3, 3.1 PRV 19 Podpora pro místní rozvoj z iniciativy LEADER

Problémová oblast **Změna klimatu a řešení rizik**

Identifikované problémy	Nedostatečná reakce na změnu klimatu Nedostatečná připravenost území (IZS) z pohledu přizpůsobení se změně klimatu a předcházení a řešení rizik
Rámcový souhrn vybraných potřeb rozvoje s územní dimenzí	Realizace specifických přírodně blízkých a technických opatření vedoucích k adaptaci na klimatickou změnu v krajině (povodně, sucha, horka aj.) včetně rozvoje varovného systému ochrany včetně ochrany před povodněmi, především v záplavových územích. Analýza, prevence, řešení a řízení rizik a dopadů přírodních katastrof a živelních pohrom souvisejících především se změnou klimatu. Zajištění adekvátní odolnosti IZS, posílení jeho vybavení a modernizace vzdělávacích a výcvikových středisek IZS
Tematický cíl	TC 5 Podpora přizpůsobení se změně klimatu, předcházení rizikům a řízení rizik TC 6 Ochrana životního prostředí a podpora účinného využívání zdrojů
Operační program	<i>Specifické cíle s územní dimenzí:</i> OP Životní prostředí (1.3, 1.4) Integrovaný regionální operační program 1.3.

Problémová oblast	Moderní a kvalitní vzdělávací systém
Identifikované problémy	Nedostatečná úroveň kvality počátečního vzdělávání Nedostatečná dostupnost a kvalita předškolního vzdělávání Nerovný přístup a nízká schopnost rozvíjet individuální potenciál žáků a studentů Nesoulad vzdělávání s požadavky trhu práce Kvalita vysokoškolského vzdělávání a využití jeho potenciálu pro konkurenceschopnost Neuspokojivá kvalifikační struktura v oblasti zemědělství
Rámcový souhrn vybraných potřeb rozvoje s územní dimenzí	Zajištění dostatečných kapacit předškolního a základního školství v regionech Rozvoj inkluzivního vzdělávání s důrazem na území se sociálně vyloučenými lokalitami Rozvoje kvality, otevřenosti, vybavení a dostupnosti předškolního a základního vzdělávání v místě na základě zjištěných priorit, potřeb, naléhavosti a dat z území (akční plány rozvoje vzdělávání na místní úrovni) Posílení kvality a vybavenosti vzdělávání v relevanci k národnímu a regionálnímu trhu práce a RIS3 na základě zjištěných priorit, potřeb, naléhavosti a dat na území kraje (akční plány rozvoje vzdělávání na úrovni krajů)
Tematický cíl	TC 9 Podpora sociálního začleňování a boj proti chudobě a diskriminaci TC 10 Investice do vzdělávání, dovedností a celoživotního učení
Operační program	<i>Specifické cíle s územní dimenzí:</i> OP Výzkum, vývoj a vzdělávání (3.1 (IP1), 3.2 (IP1), 3.5 (IP1)) Integrovaný regionální operační program (2.4) PRV 19 Podpora pro místní rozvoj z iniciativy LEADER

Problémová oblast	Efektivní výzkumný a inovační systém
Identifikované problémy	Nedostatečná kvalita a mezinárodní otevřenost výzkumu Slabá orientace výzkumu na přínosy pro společnost Nízká míra uplatnění výsledků VaV v inovacích Nedostatek kvalitních lidských zdrojů pro VaV Nedostatečná kvalita řízení výzkumu na národní a institucionální úrovni Nedostatečné využívání výsledků VaV v oblasti zemědělství
Rámcový souhrn vybraných potřeb rozvoje s územní dimenzí	Výstavba a modernizace výzkumných kapacit v Praze Implementace Strategie inteligentní specializace (RIS3) na regionální úrovni Zvyšování intenzity spolupráce ve VaV v rozvojových územích
Tematický cíl	TC 1 Posílení výzkumu, technologického rozvoje a inovací
Operační program	<i>Specifické cíle s územní dimenzí:</i> OP Výzkum, vývoj a vzdělávání (1.1 (IP1), 1.2 (IP1), 1.3 (IP1), 2.5 (IP1)) OP Podnikání a inovace pro konkurenceschopnost (1.1, 1.2)

Problémová oblast	Konkurenceschopné podniky
Identifikované problémy	Slabý endogenní (domácí) podnikatelský sektor Podnikatelská kultura, intenzita podnikání a podnikatelské aspirace Prostředí pro podnikání Vysoká energetická a surovinová náročnost hospodářství a rostoucí ceny energií Konkurenceschopnost zemědělských, potravinářských a lesnických podniků Konkurenceschopnost podniků akvakultury

Rámcový souhrn vybraných potřeb rozvoje s územní dimenzí	Zvyšování inovační výkonnosti firem především v rozvojových územích Zvyšování podnikatelské aktivity především v hospodářsky problémových regionech a regionech s nadprůměrnou nezaměstnaností Implementace Strategie inteligentní specializace (RIS3) na regionální úrovni
Tematický cíl	TC 1 Posílení výzkumu, technologického rozvoje a inovací TC 3 Zvýšení konkurenceschopnosti malých a středních podniků, odvětví zemědělství (v případě EZFRV) a odvětví rybnářství a akvakultury (v případě ENRF) TC 4 Podpora přechodu na nízkouhlíkové hospodářství ve všech odvětvích
Operační program	<i>Specifické cíle s územní dimenzí:</i> OP Podnikání a inovace pro konkurenceschopnost (1.1, 1.2, 2.1, 2.2, 2.3, 2.4, 3.1, 3.2, 3.3, 3.4, 3.5, 3.6, 4.1, 4.2)

2.2 Tematické vymezení územní dimenze

Na základě provedených analýz byly identifikovány určité typy (kategorie) území či funkčních celků, v nichž je účelné řešit daný problém větší intenzitou podpory či cíleně soustředit podporu z ESI fondů z důvodů efektivnějšího vyřešení problému či posílení jeho potenciálu. Jedná se o následující typy:

- území, v nichž se koncentrují sociální problémy: *územní dimenze pro řešení sociálního začleňování - sociálně vyloučené lokality*
vazba na „vybrané potřeby rozvoje s územní dimenzí“ v kap. 2.1:
 - *Řešení problémů v sociálně vyloučených lokalitách, hospodářsky problémových regionech a regionech s vysokým počtem příjemců sociálních transferů*
- území, v nichž je potřebné se soustředit na posílení trhu práce a podnikatelského sektoru: *územní dimenze pro řešení problémů v oblasti trhu práce a podnikání* (území s vysokou mírou nezaměstnanosti, hospodářsky problémová území)
vazba na „vybrané potřeby rozvoje s územní dimenzí“ v kap. 2.1:
 - *Řešení nezaměstnanosti především v krajích s nadprůměrnou mírou nezaměstnanosti*
 - *Zvýšení zaměstnanosti mladých v regionu Severozápad*
 - *Zvyšování podnikatelské aktivity především v hospodářsky problémových regionech a regionech s nadprůměrnou nezaměstnaností*
- lokalizace v území s cílem efektivní podpory rozvoje oblasti vzdělávání a sociální oblasti na základě identifikovaných potřeb řešených ve funkčních regionech: *územní dimenze v oblasti sociální a vzdělávací sféry* (účelově vymezené funkční regiony řešící dané téma v oblasti sociální a vzdělávací sféry)
vazba na „vybrané potřeby rozvoje s územní dimenzí“ v kap. 2.1:
 - *Zajištění dostatečných kapacit předškolního a základního školství v regionech*
 - *Rozvoj inkluzivního vzdělávání s důrazem na území se sociálně vyloučenými lokalitami*
 - *Rozvoj kvality, otevřenosti, vybavení a dostupnosti předškolního a základního vzdělávání v místě na základě zjištěných priorit, potřeb, naléhavosti a dat z území (akční plány rozvoje vzdělávání na místní úrovni)*
 - *Posílení kvality a vybavenosti vzdělávání v relevanci k národnímu a regionálnímu trhu práce a regionálním RIS3 na základě zjištěných priorit, potřeb, naléhavosti a dat na území kraje (akční plány rozvoje vzdělávání na úrovni krajů)*

- území s potřebou koncepčního řešení dopravní dostupnosti: *územní dimenze řešící dopravní dostupnost (dopravní linie a koridory)*
 - vazba na „vybrané potřeby rozvoje s územní dimenzí“ v kap. 2.1:
 - *Výstavba a modernizace dopravních sítí TEN-T (železnice, silnice, vodní cesty)*
 - *Napojení sekundárních a terciárních uzlů na páteřní síť*
 - *Rozvoj dopravní infrastruktury a mobility ve městech a aglomeracích*
 - *Rozvoj a výstavba páteřní sítě cyklokoridorů*

- území se specifickými potřebami v oblasti životního prostředí: *územní dimenze zaměřená na oblast životní prostředí (specifická území v rámci životního prostředí)*
 - vazba na „vybrané potřeby rozvoje s územní dimenzí“ v kap. 2.1:
 - *Zkvalitnění péče o zvláště chráněná území včetně území soustavy NATURA 2000 a ÚSES*
 - *Zvýšení kapacity ekosystémů pro zajištění klíčových služeb včetně obnovy retenčních schopností krajiny*
 - *Stabilizace a sanace následků svahových nestabilit a objektů úložných míst*
 - *Odstraňování starých ekologických zátěží*
 - *Realizace specifických přírodně blízkých a technických opatření vedoucích k adaptaci na klimatickou změnu v krajině včetně rozvoje varovného systému ochrany před povodněmi, především v záplavových územích*
 - *Analýza, prevence, řešení a řízení rizik a dopadů přírodních katastrof a živelních pohrom souvisejících především se změnou klimatu*
 - *Zlepšení kvality ovzduší*

- *urbánní území: územní dimenze pro rozvoj měst a jejich zázemí*
 - *v rámci tohoto typu územní dimenze je možné rozlišit podskupinu, která je řešena prostřednictvím integrovaných nástrojů, tzv. „územní dimenze pro rozvoj měst a jejich zázemí řešena integrovanými nástroji“*
 - *řešení témat napříč vybranými problémy s územní dimenzí urbánního prostoru (viz dále kap. 2.3.1)*

- *venkovský prostor: územní dimenze pro rozvoj venkova*
 - *řešení témat napříč vybranými problémy s územní dimenzí rurálního prostoru (viz dále kap. 2.3.1)*

- *specifická území mimo výše uvedené (dostupnosti internetu,...)*
 - vazba na „vybrané potřeby rozvoje s územní dimenzí“ v kap. 2.1:
 - *Zajištění dostupnosti vysokorychlostního internetu na venkově (tzv. bílé, případně šedé oblasti ČR)*
 - *Území s významnými hodnotami kulturního dědictví (území definována v rámci IROP)*
 - *Zvýšení kvality vysoce specializované zdravotní péče a zvýšení kvality návazné zdravotní péče - (definováno v rámci IROP)*
 - *Zefektivnění a zkvalitnění výkonu služeb veřejné správy – ORP s podporou pořízení územních a regulačních plánů*

Tabulka č. 1 Přehled typů území

Územní dimenze	Typ území
Územní dimenze pro řešení sociálního začleňování	Sociálně vyloučené lokality
Územní dimenze pro řešení problémů v oblasti trhu práce a podnikání	Hospodářsky problémové regiony a území s vysokou mírou nezaměstnanosti
Územní dimenze v oblasti sociální a vzdělávací sféry	Účelově vymezené funkční regiony řešící dané téma v oblasti sociální a vzdělávací sféry
Územní dimenze řešící dopravní dostupnost	Dopravní linie a koridory
Územní dimenze zaměřená na oblast životního prostředí	Specifická území v rámci životního prostředí
Územní dimenze pro rozvoj měst a jejich zázemí	Rozvojová a urbánní území
Územní dimenze pro rozvoj venkova	Území pokryté MAS
Jinak vymezená územní dimenze	Ostatní specifická území

KRITÉRIA VYMEZENÍ TYPŮ ÚZEMÍ:

Metoda vymezení území je závislá na řešeném tématu. Některé typy území mají svou argumentaci v sektorových odborných koncepcích, některé typy území musí splnit určitá již známá kritéria, pro jiné se předpokládá zpracování tematických strategií či záměrů rozvoje dané oblasti. Niže je uvedeno shrnutí dosud známých kritérií (podmínek), pro definování území s cílenou podporou. V průběhu vyhledávání výzev může dojít k dílčím úpravám kritérií vymezení.

Územní dimenze pro řešení sociálního začleňování – sociálně vyloučené lokality

- sociálně vyloučené lokality dle kritérií Analýzy sociálně vyloučených lokalit (MPSV 2015) – vysoká nezaměstnanost, nízké příjmy, nízká kvalita bydlení, nízký stupeň vzdělání a žádná či malá kvalifikace, zvýšený výskyt rizikových jevů, zhoršený zdravotní stav obyvatel.

téma řešeno v rámci funkčních regionů skladebných z obcí, v území dle administrativního členění správního obvodu ORP, kde je identifikována alespoň jedna sociálně vyloučená lokalita

Územní dimenze pro řešení problémů v oblasti trhu práce a podnikání

- území s vysokou mírou nezaměstnanosti (dle metodiky MPO "Způsob vymezení tzv. regionů s vyšší mírou nezaměstnanosti"), ŘO OP PIK předpokládá využití metodiky MPO
- území s vysokou nezaměstnaností vymezené dle metodiky MPSV (Pravidla rozdělování finančních prostředků na aktivní politiku zaměstnanosti (MPSV), ŘO OP Zaměstnanost využívá metodiky MPSV
- hospodářsky problémové regiony (dle usnesení vlády o vymezení regionů se soustředěnou podporou státu vycházející z ukazatelů uvedených v SRR ČR (HDP, míra nezaměstnanosti, zadluženost ORP na 1 obyvatele, dávky v hmotné nouzi, saldo migrace na 1000 obyvatel)
- regiony NUTS II, ve kterých míra nezaměstnanosti osob ve věku 15-24 let přesáhla v roce 2012 hodnotu 25 % (Program Záruky pro mladé České republiky)
- území s potřebou systémového řešení restrukturalizace tradičních průmyslových regionů: územní dimenze zaměřená na strukturálně postižené regiony Ústeckého a Moravskoslezského kraje v souladu s usnesením Vlády ČR č. 732 ze dne 25. 9. 2013 a č. 952 ze dne 11. 12. 2013

téma řešeno v rámci administrativního členění NUTS II, kraj, správního obvodu ORP

Územní dimenze v oblasti sociální a vzdělávací sféry

- koncentrace do účelově vymezených funkčních regionů - podpora bude zacílena dle definovaných priorit, potřeb, naléhavosti a dat účelově vymezeného území
- na místní úrovni pro rozvoj kvality, otevřenosti a dostupnosti předškolního a základního vzdělávání, s ohledem na sociálně vyloučené lokality na daném území
- střední a vyšší odborné školy na území kraje pro posílení relevance vzdělávání k trhu práce a RIS3 krajů
- předpokladem je vždy, příprava, realizace a vyhodnocení akčních plánů rozvoje vzdělávání na bázi partnerství regionálních aktérů v daném tématu

téma řešeno v rámci funkčních regionů skladebných z obcí, v rámci SO ORP a v rámci krajů

Územní dimenze řešící dopravní dostupnost

- silnice II. nebo III. třídy, které splní stanovená kritéria uvedená v následující kapitole (pro podporu z IROP musí být vždy splněno kritérium 1 a zároveň kritérium 2 nebo 3)
- silnice a železnice zahrnuté do sítě TEN-T (Dopravní sektorové strategie ČR 2014-2020) a silnice I. třídy mimo TEN-T
- vodní cesty v ČR zahrnuté do sítě TEN-T

- cyklotrasy/cyklostezky, které jsou součástí páteřní sítě dálkových cyklotras v ČR (zdroj: Centrum dopravního výzkumu), Národní strategie rozvoje cyklistické dopravy České republiky pro léta 2013–2020 a cyklostezky a cyklotrasy sloužící k dopravě do zaměstnání, škol a za službami
 - rozvoj dopravní infrastruktury a mobility ve městech a aglomeracích
- téma řešeno v území uvedených výše*

Územní dimenze zaměřená na oblast životního prostředí

- území s legislativní ochranou přírody (Územní systém ekologické stability, Zvláště chráněná území, Natura 2000)
- záplavová území (Povodňový plán České republiky, povodňové plány správních obvodů krajů, povodňové plány správních obvodů obcí s rozšířenou působností, povodňové plány obcí)
- části chráněných území z Registru dle Směrnice 2000/60/ES o vodní politice
- lokality vedené v Systému evidence kontaminovaných míst
- území s identifikovanými kumulovanými jevy a riziky související s klimatickými, antropogenními a technologickými vlivy
- území s programy zlepšování kvality ovzduší identifikovaná jako prioritní
- významné krajinné prvky
- plány povodí

téma řešeno v území uvedených výše

Územní dimenze pro rozvoj měst a jejich zázemí

- rozvojová území dle typologie SRR 2014-2020
- urbánní území, v němž bude zpravidla uplatněn integrovaný nástroj ITI nebo IPRÚ (*pozn. území specifikováno v Metodickém pokynu pro využití integrovaných nástrojů v programovém období 2014-2020*)

téma řešeno v území skladebných z obcí

Územní dimenze pro rozvoj venkova

- území pokryté místními akčními skupinami, v němž bude uplatněn nástroj CLLD

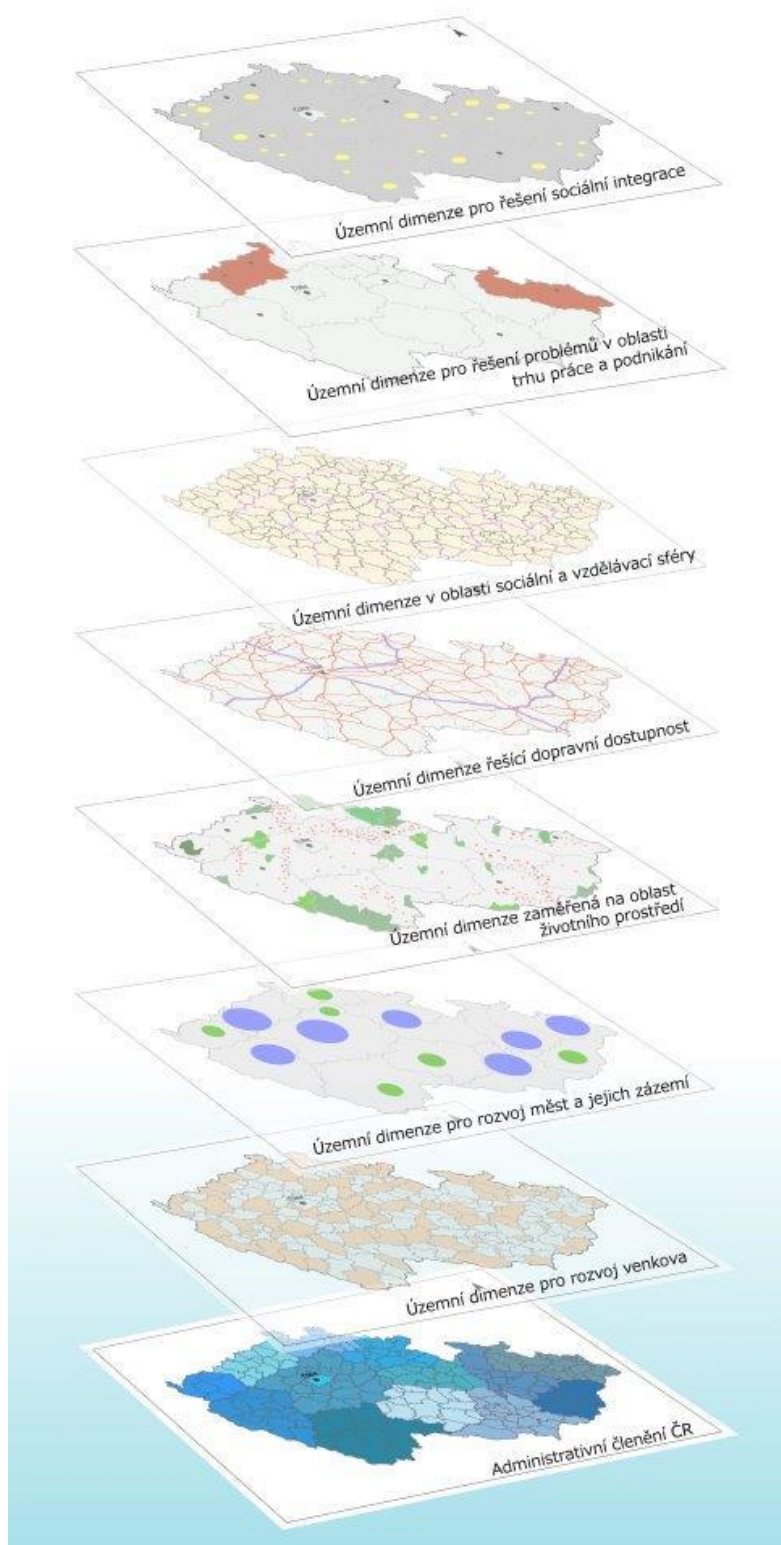
téma řešeno v území skladebných z obcí

Jinak vymezená územní dimenze

- bílá místa pokrytí území vysokorychlostním internetem (bez provozovatele), případně šedá místa (v území operuje 1 provozovatel) Český telekomunikační úřad – Studie mapování infrastruktury pro poskytování vysokorychlostního přístupu k internetu v ČR
- území s významnými hodnotami kulturního dědictví (území definována v rámci IROP)
- Zvýšení kvality vysoce specializované zdravotní péče a zvýšení kvality návazné zdravotní péče - (definováno v rámci IROP)
- Zefektivnění a zkvalitnění výkonu služeb veřejné správy - ORP s podporou pořízení územních a regulačních plánů

téma řešeno v území skladebných ze základních sídelních jednotek

Obrázek č. 1: Schematické znázornění typů území (pouze pro ilustraci)



2.3 Územní dimenze v programech ESI fondů

2.3.1 Typy územní dimenze a oblasti problémů programů

Níže je uveden souhrnný přehled oblastí problémů a potřeb dle identifikovaného typu územní dimenze (korespondující se specifickými typy území) a specifických cílů programů ESI fondů, tzn., že tyto specifické cíle jsou pro dané území relevantní, a proto je v nich vhodné využít silnou intenzitu podpory.

Územní dimenze pro řešení sociálního začleňování – sociálně vyloučené lokality

IROP 2.1 Zvýšení kvality a dostupnosti služeb vedoucí k sociální inkluzi
 IROP 2.2 Vznik nových a rozvoj existujících podnikatelských aktivit v oblasti sociálního podnikání
 IROP 2.3 Rozvoj infrastruktury pro poskytování zdravotnických služeb a péče o zdraví
 IROP 2.4 Zvýšení kvality a dostupnost infrastruktury pro vzdělávání a celoživotní učení
 OPZ 2.1.1 Zvýšit uplatnitelnost osob ohrožených sociálním vyloučením nebo sociálně vyloučených ve společnosti a na trhu práce
 OP VVV 3.1. (IP3) Sociální integrace dětí a žáků včetně začleňování romských dětí do vzdělávání

Územní dimenze pro řešení problémů v oblasti trhu práce a podnikání

OPZ 1.1.1 Zvýšit zaměstnanost podpořených osob, zejména starších, nízkokvalifikovaných a znevýhodněných
 OPZ 1.5.1 Zvýšit zaměstnanost podpořených mladých lidí, kteří nejsou v zaměstnání, ve vzdělávání nebo v profesní přípravě v regionu NUTS II Severozápad
 OP PIK 1.1 Zvýšit inovační výkonnost podniků
 OP PIK 1.2 Zvýšit intenzitu a účinnost spolupráce ve výzkumu, vývoji a inovacích
 OP PIK 2.1 Zvýšit konkurenceschopnost začínajících a rozvojových MSP
 OP PIK 2.2 Zvýšit internacionalizaci malých a středních podniků
 OP PIK 2.3 Zvýšit využitelnost infrastruktury pro podnikání
 OP PIK 2.4 Zvýšit kapacitu pro odborné vzdělávání v MSP
 OP PIK 3.1 Zvýšit podíl výroby energie z obnovitelných zdrojů na hrubé konečné spotřebě ČR
 OP PIK 3.2 Zvýšit energetickou účinnost podnikatelského sektoru
 OP PIK 3.3 Zvýšit aplikaci prvků inteligentních sítí v distribučních soustavách
 OP PIK 3.4 Uplatnit inovativní nízkouhlíkové technologie v oblasti nakládání energií a při využívání druhotných surovin
 OP PIK 3.5 Zvýšit účinnost soustav zásobování teplem
 OP PIK 3.6 Posílit energetickou bezpečnost přenosové soustavy
 OP PIK 4.1 Zvětšit pokrytí vysokorychlostním přístupem k internetu
 OP PIK 4.2 Zvýšit využití potenciálu ICT sektoru pro konkurenceschopnost ekonomiky

Územní dimenze v oblasti sociální a vzdělávací sféry

IROP 2.4 Zvýšení kvality a dostupnost infrastruktury pro vzdělávání a celoživotní učení
 OP VVV 3.1 (IP1) Zvýšení kvality předškolního vzdělávání včetně usnadnění přechodu dětí na ZŠ
 OP VVV 3.2 (IP1) Zlepšení kvality vzdělávání a výsledků žáků v klíčových kompetencích

	<p>OP VVV 3.3 (IP1) Rozvoj systému strategického řízení a hodnocení kvality ve vzdělávání</p> <p>OP VVV 3.4 (IP1) Zkvalitnění přípravy budoucích a začínajících pedagogických pracovníků</p> <p>OP VVV 3.5 (IP1) Zvyšování kvality vzdělávání a odborné přípravy včetně posílení jeho relevance pro trh práce</p> <p>OP VVV 3.1 (IP2) Kvalitní podmínky pro inkluzivní vzdělávání</p> <p>OP VVV 3.1 (IP3) Sociální integrace dětí a žáků včetně začleňování romských dětí do vzdělávání</p>
Územní dimenze řeší dopravní dostupnost	<p>IROP 1.1. Zvýšení regionální mobility prostřednictvím modernizace a rozvoj sítí regionální silniční infrastruktury navazující na síť TEN-T</p> <p>IROP 1.2 Zvýšení podílu udržitelných forem dopravy</p> <p>OPD 1.1 Zlepšení infrastruktury pro vyšší konkurenceschopnost a větší využití železniční dopravy</p> <p>OPD 1.2 Zlepšení infrastruktury pro vyšší konkurenceschopnost a větší využití vnitrozemské vodní dopravy</p> <p>OPD 1.3 Vytvoření podmínek pro větší využití multimodální dopravy</p> <p>OPD 2.1 Zlepšení propojení center a regionů a zvýšení bezpečnosti a efektivnosti silniční dopravy prostřednictvím výstavby, obnovy a modernizace dálnic a silnic sítě TEN-T včetně rozvoje systémů ITS</p> <p>OPD 2.2 Vytvoření podmínek pro širší využití vozidel na alternativní pohon na silniční síti</p> <p>OP D 3.1 Zlepšení dostupnosti regionů, zvýšení bezpečnosti a plynulosti a snížení dopadů dopravy na veřejné zdraví prostřednictvím výstavby, obnovy a zlepšení parametrů dálnic, rychlostních silnic a silnic I. třídy mimo síť TEN-T</p>
Územní dimenze zaměřená na oblast životní prostředí	<p>OPŽP 1.1 Snížit množství vypouštěného znečištění do povrchových i podzemních vod z komunálních zdrojů a vnos znečišťujících látek do povrchových a podzemních vod</p> <p>OPŽP 1.3 Zajistit povodňovou ochranu v intravilánu a ve volné krajině</p> <p>OPŽP 1.4 Podpořit preventivní protipovodňová opatření</p> <p>OPŽP 2.1 Snížit emise z lokálního vytápění domácností podílející se na expozici obyvatelstva nadlimitním koncentracím znečišťujících látek</p> <p>OPŽP 2.2 Snížit emise stacionárních zdrojů podílejících se na expozici obyvatelstva nadlimitním koncentracím znečišťujících látek.</p> <p>OPŽP 3.3 Rekultivovat staré skládky</p> <p>OPŽP 3.4 Dokončit inventarizaci a odstranit ekologické zátěže</p> <p>OPŽP 4.1 Zajistit příznivý stav předmětu ochrany národně významných chráněných území</p> <p>OPŽP 4.2 Posílit biodiverzitu</p> <p>OPŽP 4.3 Posílit přirozené funkce krajiny</p> <p>IROP 1.3 Zvýšení připravenosti k řešení a řízení rizik a katastrof</p>
Územní dimenze pro rozvoj měst a jejich zázemí	<p>OPD 1.4 Vytvoření podmínek pro zvýšení využívání veřejné hromadné dopravy ve městech v elektrické trakci</p> <p>OPD 2.3 Zlepšení řízení dopravního provozu a zvyšování bezpečnosti dopravního provozu ve městech</p> <p>OP PPR 1.1 Posílení spolupráce při výzkumných a inovačních aktivitách a zlepšování podmínek pro podnikání založené na inovacích</p> <p>OP PPR 1.2 Snazší vznik a rozvoj znalostně intenzivních firem</p>

OP PPR 2.1 Energetické úspory v městských objektech dosažené také s využitím vhodných obnovitelných zdrojů energie, energeticky efektivních zařízení a inteligentních systémů řízení

OP PPR 2.2 Zvyšování atraktivity užívání městské veřejné dopravy

OP PPR 3.1 Posílená sociální infrastruktura pro integraci komunitní služby a prevenci

OP PPR 3.2 Posílená infrastruktura pro sociální podnikání

OP PPR 3.3 Posílené aktivity pro integraci, komunitní služby a prevenci

OP PPR 3.4 Rozvoj sociálních podniků místních komunit

OP PPR 4.1 Navýšení kapacity a zkvalitnění předškolního, základního a středního vzdělávání a zařízení pro poskytování péče o děti do 3 let

OP PPR 4.2 Zvýšení kvality vzdělávání prostřednictvím posílení inkluze v multikulturní společnosti

OP VVV 1.1 (IP1) Zvýšení mezinárodní kvality výzkumu a jeho výsledků

OP VVV 1.2 (IP1) Budování kapacit a posílení dlouhodobé spolupráce výzkumných organizací s aplikační sférou

OP VVV 1.3 (IP1) Zkvalitnění infrastruktury pro výzkumně-vzdělávací účely

OP VVV 2.1 (IP1) Zvýšení kvality vzdělávání na vysokých školách a jeho relevance pro potřeby trhu práce a společnosti

OP VVV 2.2 (IP1) Zvýšení účasti studentů se specifickými potřebami, ze socio-ekonomicky znevýhodněných skupin a z etnických minorit na vysokoškolském vzdělávání, a snížení studijní neúspěšnosti

OP VVV 2.3 (IP1) Zkvalitnění podmínek pro celoživotní vzdělávání na vysokých školách

OP VVV 2.4 (IP1) Nastavení a rozvoj systému hodnocení a zabezpečení kvality a strategického řízení vysokých škol

OP VVV 2.5 (IP1) Zlepšení podmínek pro výuku spojenou s výzkumem a pro rozvoj lidských zdrojů v oblasti výzkumu a vývoje

OP VVV 2.1 (IP2) Zkvalitnění vzdělávací infrastruktury na vysokých školách za účelem zajištění vysoké kvality výuky, zlepšení přístupu znevýhodněných skupin a zvýšení otevřenosti vysokých škol

OP PIK 1.1 (IP1) Zvýšit inovační výkonnost podniků

OP PIK 1.2 (IP1) Zvýšit intenzitu a účinnost spolupráce ve výzkumu, vývoji a inovacích

OP PIK 2.1 (IP1) Zvýšit konkurenceschopnost začínajících a rozvojových MSP

OP PIK 4.2 (IP1) Zvýšit využití potenciálu ICT sektoru pro konkurenceschopnost

OP PIK 2.2 (IP 2) Zvýšit internacionalizaci malých a středních podniků

OP PIK 2.3 (IP3) Zvýšit využitelnost infrastruktury pro podnikání

OP PIK 2.4 (IP3) Zvýšit kapacitu pro odborné vzdělávání v MSP

OP PIK 3.5 (IP5) Zvýšit účinnost soustav zásobování teplem

IROP 1.1 Zvýšení regionální mobility prostřednictvím modernizace a rozvoj sítí regionální silniční infrastruktury navazující na síť TEN-T

IROP 1.2 Zvýšení podílu udržitelných forem dopravy

IROP 2.1 Zvýšení kvality a dostupnosti služeb vedoucí k sociální inkluzi

IROP 2.2 Vznik nových a rozvoj existujících podnikatelských aktivit v oblasti sociálního podnikání

	<p>IROP 2.4 Zvýšení kvality a dostupnost infrastruktury pro vzdělávání a celoživotní učení</p> <p>IROP 3.1 Zefektivnění prezentace, posílení ochrany a rozvoje kulturního dědictví</p> <p>OPŽP 1.1 Snížit množství vypouštěného znečištění do povrchových i podzemních vod z komunálních zdrojů a vnos znečišťujících látek do povrchových a podzemních vod</p> <p>OPŽP 1.2 Zajistit dodávky pitné vody v odpovídající jakosti a množství</p> <p>OPŽP 1.3 Zajistit povodňovou ochranu v intravilánu</p> <p>OPŽP 1.4 Podpořit preventivní protipovodňová opatření</p> <p>OPŽP 2.1 Snížit emise z lokálního vytápění domácností podílející se na expozici obyvatelstva nadlimitním koncentracím znečišťujících látek</p> <p>OPŽP 2.2 Snížit emise stacionárních zdrojů podílejících se na expozici obyvatelstva nadlimitním koncentracím znečišťujících látek</p> <p>OPŽP 3.1 Prevence vzniku odpadů</p> <p>OPŽP 3.2 Zvýšit podíl materiálového a energetického využití odpadů</p> <p>OPŽP 4.4 Zlepšit kvalitu prostředí v sídlech</p> <p>OPZ 1.1.1 Zvýšit zaměstnanost podpořených osob, zejména starších, nízkokvalifikovaných a znevýhodněných</p> <p>OPZ 2.1.1 Zvýšit uplatnitelnost osob ohrožených sociálním vyloučením nebo sociálně vyloučených ve společnosti a na trhu práce</p>
Územní dimenze pro rozvoj venkova	<p>IROP 4.1 Posílení komunitně vedeného místního rozvoje za účelem zvýšení kvality života ve venkovských oblastech a aktivizace místního potenciálu (podpořeny SC IROP 1.2, 1.3, 2.1, 2.2, 2.3, 2.4, 3.1, 3.3)</p> <p>IROP 4.2 Posílení kapacit komunitně vedeného místního rozvoje za účelem zlepšení řídicích a administrativních schopností MAS</p> <p>OPZ 2.3.1. Zvýšit zapojení lokálních aktérů do řešení problémů nezaměstnanosti a sociálního začleňování ve venkovských oblastech</p> <p>OP ŽP 4.2 Posílit biodiverzitu</p> <p>OP ŽP 4.3 Posílit přirozené funkce krajiny</p> <p>PRV 19 Podpora pro místní rozvoj z iniciativy LEADER</p>
Jinak vymezená územní dimenze	<p>OP PIK 4.1 (IP1) Zvětšit pokrytí vysokorychlostním přístupem k internetu</p> <p>IROP 3.1 Zefektivnění prezentace, posílení ochrany a rozvoje kulturního dědictví</p> <p>IROP 3.3 Podpora pořizování a uplatňování dokumentů územního rozvoje</p>

Přehled specifických cílů a opatření programů ESI fondů ve vazbě na územní dimenzi

Níže je uveden přehled všech specifických cílů (případně investičních priorit) relevantních programů v následujícím členění:

Typ územní dimenze

U každého specifického cíle nebo opatření je uvedeno, zda je identifikovaný územní průmět v kontextu kapitoly 2.2. Zároveň je uvedeno, o jaký typ se jedná. (Upozornění: Identifikovaný územní průmět neznamená automaticky, že veškeré aktivity v daném specifickém cíli budou výhradně zacíleny do daného typu území.)

Je uvedeno, zda specifický cíl nebo opatření umožňuje využití integrovaného nástroje v urbánním území.

Aktivity

Je uvedeno, zda se územní zacílení týká všech aktivit nebo jen vybraných.

Územní rozsah zacílení intervencí

Je uveden rozsah územního zacílení, tj. zda specifický cíl nebo opatření řeší:

- celé území ČR bez územní koncentrace, tj. bez specifického územního zacílení (specifický cíl nemá identifikovanou územní dimenzi v pojetí dokumentu) nebo
- území ČR s výraznou koncentrací do vybraných typů území na základě specifických priorit a potřeb jednotlivých území nebo
- výlučné zacílení pouze na daný typ území

Kritéria vymezení

Jsou uvedena kritéria pro vymezení daného územního zacílení.

Podklad pro vymezení

Je uvedeno, jaké podklady (dokument, registr, ...) definují typy územní dimenze.

Soulad / poznámka

Je uvedeno, jaké další podmínky musí být splněny pro územní dimenzi (např. soulad se strategií).

2.3.2 Integrovaný regionální operační program

Přehled specifických cílů IROP dle identifikace územní dimenze

Specifický cíl	Územní dimenze ANO ^x /NE	Typ územní dimenze
1.1 Zvýšení regionální mobility prostřednictvím modernizace a rozvoje sítě regionální silniční infrastruktury navazující na síť TEN-T	ANO	<ul style="list-style-type: none"> • Územní dimenze řešící dopravní dostupnost (silnice II. a III. tříd) • Územní dimenze pro rozvoj měst a jejich zázemí • Územní dimenze pro rozvoj měst a jejich zázemí řešena integrovanými nástroji
1.2 Zvýšení podílu udržitelných forem dopravy	ANO	<ul style="list-style-type: none"> • Územní dimenze řešící dopravní dostupnost (cyklokoridory) • Územní dimenze pro rozvoj měst a jejich zázemí • Územní dimenze pro rozvoj měst a jejich zázemí řešena integrovanými nástroji •
1.3 Zvýšení připravenosti k řešení a řízení rizik a katastrof	ANO	<ul style="list-style-type: none"> • Územní dimenze zaměřená na oblast životního prostředí území (s identifikovanými kumulovanými jevy a riziky související s klimatickými, antropogenními a technologickými vlivy) •
2.1 Zvýšení kvality a dostupnosti služeb vedoucích k sociální inkluzi	ANO	<ul style="list-style-type: none"> • Územní dimenze pro řešení sociálního začleňování – sociálně vyloučené lokality • Územní dimenze v oblasti sociální a vzdělávací sféry • Územní dimenze pro rozvoj měst a jejich zázemí řešena integrovanými nástroji •
2.2 Vznik nových a rozvoj existujících podnikatelských aktivit v oblasti sociálního podnikání	ANO	<ul style="list-style-type: none"> • Územní dimenze pro řešení sociálního začleňování – sociálně vyloučené lokality • Územní dimenze pro rozvoj měst a jejich zázemí řešena integrovanými nástroji

2.3 Rozvoj infrastruktury pro poskytování zdravotnických služeb a péče o zdraví	ANO	<ul style="list-style-type: none"> • Územní dimenze pro řešení sociálního začleňování – sociálně vyloučené lokality
2.4 Zvýšení kvality a dostupnosti infrastruktury pro vzdělávání a celoživotní učení	ANO	<ul style="list-style-type: none"> • Územní dimenze v oblasti sociální a vzdělávací sféry • Územní dimenze pro řešení sociálního začleňování – sociálně vyloučené lokality • Územní dimenze pro rozvoj měst a jejich zázemí řešena integrovanými nástroji •
2.5 Snížení energetické náročnosti v sektoru bydlení	NE	
3.1 Zefektivnění prezentace, posílení ochrany a rozvoje kulturního dědictví	ANO	<ul style="list-style-type: none"> • Územní dimenze pro rozvoj měst a jejich zázemí řešena integrovanými nástroji • Jinak vymezená územní dimenze
3.2 Zvyšování efektivity a transparentnosti veřejné správy prostřednictvím rozvoje využití a kvality systémů IKT	NE	
3.3 Podpora pořizování a uplatňování dokumentů územního rozvoje	ANO	<ul style="list-style-type: none"> • Jinak vymezená územní dimenze
4.1 Posílení komunitně vedeného místního rozvoje za účelem zvýšení kvality života ve venkovských oblastech a aktivizace místního potenciálu	ANO	<ul style="list-style-type: none"> • Územní dimenze pro rozvoj venkova
4.2 Posílení kapacit komunitně vedeného místního rozvoje za účelem zlepšení řídicích a administrativních schopností MAS	ANO	<ul style="list-style-type: none"> • Územní dimenze pro rozvoj venkova

^x **ANO** označuje, že daný specifický cíl má identifikovanou územní dimenzi, tj., je zacílen na území ČR s výraznou koncentrací do vybraných typů území na základě specifických priorit a potřeb jednotlivých území nebo řeší výlučně pouze daný typ území

Specifické cíle jsou členěny v schématu:

Specifický cíl X.Y	Název specifického cíle
Typ územní dimenze	<i>U specifického cíle je uvedeno, zda je identifikovaný územní průmět v kontextu kapitoly 2.2. Zároveň je uvedeno, o jaký typ se jedná. (Upozornění: Identifikovaný územní průmět automaticky neznamená, že veškeré aktivity v daném specifickém cíli budou výhradně zacíleny do daného typu území.) Je uvedeno, zda specifický cíl umožňuje využití integrovaného nástroje v urbánním území</i>
Aktivity	<i>Je uvedeno, zda se územní zacílení týká všech aktivit nebo jen vybraných</i>
Územní zacílení	<i>Je uveden rozsah územního zacílení, tj. zda specifický cíl řeší:</i> <ul style="list-style-type: none"> • celé území ČR bez územní koncentrace, tj. bez specifického územního zacílení – (specifický cíl nemá územní dimenzi) nebo • území ČR s výraznou koncentrací do vybraných typů území na základě specifických priorit a potřeb jednotlivých území nebo • výlučné zacílení pouze na daný typ území
Kritéria vymezení	<i>Jsou uvedena kritéria pro vymezení daného územního zacílení</i>
Podklad pro vymezení	<i>Je uvedeno, jaké podklady (dokument, registr,...) definují typy územní dimenze</i>
Soulad / poznámka	<i>Je uvedeno, jaké další podmínky musí být splněny pro územní dimenzi (např. soulad se strategií)</i>

Přehled specifických cílů IROP dle územního zacílení

Specifický cíl 1.1	Zvýšení regionální mobility prostřednictvím modernizace a rozvoj sítí regionální silniční infrastruktury navazující na síť TEN-T
Typ územní dimenze	1) Územní dimenze řešící dopravní dostupnost 2) Územní dimenze pro rozvoj měst a jejich zázemí 3) Územní dimenze pro rozvoj měst a jejich zázemí řešena integrovanými nástroji
Aktivity	Všechny aktivity
Územní zacílení	Výlučné zacílení dle níže uvedených kritérií
Kritéria vymezení	Silnice II. nebo III. třídy, která splní požadovaná kritéria
Podklad pro vymezení	Seznam silnic dle stanovených podmínek (IROP příloha č. 3)
Soulad / poznámka	Nutné vypracovat: Plán rozvoje a údržby krajských silnic

Specifický cíl 1.2	Zvýšení podílu udržitelných forem dopravy
Typ územní dimenze	1) Územní dimenze řešící dopravní dostupnost 2) Územní dimenze pro rozvoj měst a jejich zázemí 3) Územní dimenze pro rozvoj měst a jejich zázemí řešena integrovanými nástroji
Aktivity	Ad 1) Částečně aktivita: Opatření k rozvoji cyklo dopravy Ad 2-4) Všechny aktivity
Územní zacílení	Ad 1) Výlučné zacílení dle níže uvedených kritérií Ad 2) Urbánní území ČR Ad 3) Urbánní území ČR řešené integrovanými nástroji
Kritéria vymezení	Ad 1) Cyklotrasy/cyklostezky, které jsou součástí páteřní sítě dálkových cyklotras v ČR (zdroj: Centrum dopravního výzkumu) a cyklostezky a cyklotrasy sloužící k dopravě do zaměstnání, škol a za službami Ad 3) území vymezená v příslušných integrovaných strategiích
Podklad pro vymezení	Ad 1) Národní strategie rozvoje cyklistické dopravy České republiky pro léta 2013–2020 Ad 3) Integrované strategie
Soulad / poznámka	Ad 1) Opatření k rozvoji cyklo dopravy, zaměření na dojížděku za prací (mobilita pracovních cíl) Ad 2-3) Karty souladu projektu s principy udržitelné městské mobility, případně Plány udržitelné mobility

Specifický cíl 1.3	Zvýšení připravenosti k řešení a řízení rizik a katastrof
Typ územní dimenze	Územní dimenze zaměřená na oblast životní prostředí
Aktivita	odolnost v území
Územní zacílení	Koncentrace do oblastí dle níže uvedených kritérií
Kritéria vymezení	dle přílohy IROP č. 5
Podklad pro vymezení	
Soulad / poznámka	

Specifický cíl 2.1	Zvýšení kvality a dostupnosti služeb vedoucí k sociální inkluzi
Typ územní dimenze	1) Územní dimenze pro řešení sociálního začleňování – sociálně vyloučené lokality 2) Územní dimenze pro rozvoj měst a jejich zázemí řešena integrovanými nástroji
Aktivita	Ad 1) Sociální bydlení, Ad 2) všechny aktivity
Územní zacílení	Ad 1) koncentrace do území SO ORP se sociálně vyloučenou lokalitou Ad 2) Urbánní území ČR řešené integrovanými nástroji
Kritéria vymezení	Ad 1) Sociálně vyloučené lokality dle kritérií Analýzy sociálně vyloučených lokalit (vysoká nezaměstnanost, nízká kvalita bydlení, nízký stupeň vzdělání a žádná či malá kvalifikace, zvýšený výskyt rizikových jevů, nedostatečné sociální kompetence, zhoršený zdravotní stav obyvatel) Ad 2) Území vymezené v integrované strategii
Podklad pro vymezení	Ad 1) Analýza sociálně vyloučených lokalit; Strategie pro sociálně vyloučené lokality v území Ad 2) Integrované strategie ITI/IPRÚ
Soulad / poznámka	

Specifický cíl 2.2	Vznik nových a rozvoj existujících podnikatelských aktivit v oblasti sociálního podnikání
Typ územní dimenze	1) Územní dimenze pro řešení sociálního začleňování – sociálně vyloučené lokality 2) Územní dimenze pro rozvoj měst a jejich zázemí řešena integrovanými nástroji
Aktivita	Ad 1 + 2) Všechny aktivity
Územní zacílení	Ad 1) správní obvody obcí s rozšířenou působností, v nichž se nachází sociálně vyloučené lokality Ad 2) Urbánní území ČR řešené integrovanými nástroji
Kritéria vymezení	Ad 1) Sociálně vyloučené lokality dle kritérií Analýzy sociálně vyloučených lokalit Ad 2) Území vymezené v integrované strategii
Podklad pro vymezení	Ad 1) Analýza sociálně vyloučených lokalit Ad 2) Integrované strategie
Soulad / poznámka	

Specifický cíl 2.3	Rozvoj infrastruktury pro poskytování zdravotnických služeb a péče o zdraví
Typ územní dimenze	Územní dimenze pro řešení sociálního začleňování – sociálně vyloučené lokality
Aktivity	Všechny aktivity
Územní zacílení	správní obvody obcí s rozšířenou působností, v nichž se nachází sociálně vyloučené lokality
Kritéria vymezení	Analýza sociálně vyloučených lokalit; Strategie pro sociálně vyloučené lokality v území
Podklad pro vymezení	Analýza sociálně vyloučených lokalit
Soulad / poznámka	Strategie reformy psychiatrické péče

Specifický cíl 2.4	Zvýšení kvality a dostupnost infrastruktury pro vzdělávání a celoživotní učení
Typ územní dimenze	1) Územní dimenze v oblasti sociální a vzdělávací sféry 2) Územní dimenze pro řešení sociálního začleňování – sociálně vyloučené lokality 3) Územní dimenze pro rozvoj měst a jejich zázemí řešena integrovanými nástroji
Aktivity	Ad 1 + 3) Všechny aktivity Ad 2) Aktivita b) Zkvalitnění kapacit pro předškolní vzdělávání
Územní zacílení	Ad 1) koncentrace do účelově vymezených funkčních regionů Ad 2) koncentrace do území SO ORP se sociálně vyloučenou lokalitou Ad 3) urbánní území ČR, území řešené integrovanými nástroji
Kritéria vymezení	Ad 1) Rozvoj kvality, otevřenosti, vybavení a dostupnosti základního vzdělávání v místě na základě zjištěných priorit, potřeb, naléhavosti a dat z území obcí s rozšířenou působností (místní akční plány rozvoje vzdělávání). Posílení kvality a vybavenosti vzdělávání v relevanci k národnímu a regionálnímu trhu práce a krajskou přílohou k Národní RIS3 na základě zjištěných priorit, potřeb, naléhavosti a dat na území kraje (krajské akční plány rozvoje vzdělávání). Tvorba na bázi partnerství regionálních aktérů v daném tématu. Ad 2) Sociálně vyloučené lokality dle kritérií Analýzy sociálně vyloučených lokalit (vysoká nezaměstnanost, nízká kvalita bydlení, nízký stupeň vzdělání a žádná či malá kvalifikace, zvýšený výskyt rizikových jevů, nedostatečné sociální kompetence, zhoršený zdravotní stav obyvatel) Ad 3) Území vymezené v integrované strategii
Podklad pro vymezení	Ad1) Krajské/místní akční plány rozvoje vzdělávání Ad 2) Analýza sociálně vyloučených lokalit; Strategie pro sociálně vyloučené lokality v území, Strategie účelově vymezeného území pro MŠ a ZŠ; Strategie rozvoje středního školství na území kraje Ad 3) Integrované strategie
Soulad / poznámka	

Specifický cíl 2.5	Snížení energetické náročnosti v sektoru bydlení
Typ územní dimenze	Není identifikována územní dimenze
Aktivity	Všechny aktivity
Územní zacílení	Bez územní koncentrace - celé území ČR
Kritéria vymezení	
Podklad pro vymezení	
Soulad / poznámka	

Specifický cíl 3.1	Zefektivnění prezentace, posílení ochrany a rozvoje kulturního dědictví
Typ územní dimenze	1) Územní dimenze pro rozvoj měst a jejich zázemí řešena integrovanými nástroji 2) Jinak vymezená územní dimenze
Aktivity	Všechny aktivity
Územní zacílení	Ad 1) Území ČR, urbánní území řešené integrovanými nástroji Ad 2) Území s významnými hodnotami kulturního dědictví
Kritéria vymezení	Ad 1) Muzea a knihovny: muzea zřizovaná státem nebo krajem, muzea spravující sbírku dle zákona č. 122/2000 Sb., muzea s návštěvností s ročním průměrem počítaným z posledních tří let převyšujícím 30 000 návštěvníků, knihovny zřízené dle § 3b zákona č. 257/2001 Sb. Ad 2) památky UNESCO a památky zařazené na indikativní seznam UNESCO, NKP a památky v indikativním seznamu NKP
Podklad pro vymezení	Ad 2) Seznam světového dědictví UNESCO a indikativní seznam UNESCO k 1. 1. 2014, seznam NKP a indikativní seznam NKP k 1. 1. 2014
Soulad / poznámka	
Specifický cíl 3.2	Zvyšování efektivity a transparentnosti veřejné správy prostřednictvím rozvoje využití a kvality systémů ICT
Typ územní dimenze	Není identifikována územní dimenze
Aktivity	Všechny aktivity
Územní zacílení	Bez územní koncentrace celé území ČR
Kritéria vymezení	
Podklad pro vymezení	
Soulad / poznámka	
Specifický cíl 3.3	Podpora pořizování a uplatňování dokumentů územního rozvoje
Typ územní dimenze	Jinak vymezená územní dimenze
Aktivity	1) územní plány 2) regulační plány 3) územní studie
Územní zacílení	ad 1+2) Správní obvody ORP ad 3) Správní obvody ORP splňující níže uvedená kritéria
Kritéria vymezení	ad 3) a. správní obvod ORP řešící veřejnou infrastrukturu ve vazbě na TEN-E nebo TEN-T odpovídající záměrům PÚR, nebo veřejná prostranství b. správní obvod ORP řešící krajinu ve všech souvislostech ve vazbě na zelenou infrastrukturu, Adaptační strategii EU, protipovodňovou ochranu a Evropskou úmluvu o krajině
Podklad pro vymezení	ad 3) PÚR, směrnice k TEN-E, TEN-T
Soulad / poznámka	ad 3) Adaptační strategie EU, Evropská úmluva o krajině

Specifický cíl 4.1	Posílení komunitně vedeného místního rozvoje za účelem zvýšení kvality života ve venkovských oblastech a aktivizace místního potenciálu
Typ územní dimenze	Územní dimenze pro rozvoj venkova
Aktivity	Aktivity podporované v rámci následujících specifických cílů: SC 1.2 Zvýšení podílu udržitelných forem dopravy SC 1.3 Zvýšení připravenosti k řešení a řízení rizik a katastrof – vybrané aktivity SC 2.1 Zvýšení kvality a dostupnosti služeb vedoucí k sociální inkluzi – vybrané aktivity SC 2.2 Vznik nových a rozvoj existujících podnikatelských aktivit v oblasti sociálního podnikání SC 2.3 Rozvoj infrastruktury pro poskytování zdravotních služeb a péče o zdraví – vybrané aktivity SC 2.4 Zvýšení kvality a dostupnosti infrastruktury pro vzdělávání a celoživotní učení SC 3.1 Zefektivnění prezentace, posílení ochrany a rozvoje kulturního dědictví SC 3.3 Podpora pořizování a uplatňování dokumentů územního rozvoje
Územní zacílení	Výlučné zacílení na území MAS
Kritéria vymezení	Území MAS se strategií CLLD
Podklad pro vymezení	Strategie CLLD
Soulad / poznámka	
Specifický cíl 4.2	Posílení kapacit komunitně vedeného místního rozvoje za účelem zlepšení řídicích a administrativních schopností MAS
Typ územní dimenze	Územní dimenze pro rozvoj venkova
Aktivity	Všechny aktivity
Územní zacílení	Výlučné zacílení na území MAS
Kritéria vymezení	Území MAS se strategií CLLD
Podklad pro vymezení	Strategie CLLD
Soulad / poznámka	

2.3.3 Operační program Doprava

Přehled specifických cílů OP Doprava dle identifikace územní dimenze

Specifický cíl	Územní dimenze ANO ^x /NE	Typ územní dimenze
1.1 Zlepšení infrastruktury pro vyšší konkurenceschopnost a větší využití železniční dopravy	ANO	<ul style="list-style-type: none"> Územní dimenze řešící dopravní dostupnost (Dopravní linie a koridory)
1.2 Zlepšení infrastruktury pro vyšší konkurenceschopnost a větší využití vnitrozemské vodní dopravy	ANO	<ul style="list-style-type: none"> Územní dimenze řešící dopravní dostupnost (Dopravní linie a koridory)
1.3 Vytvoření podmínek pro větší využití multimodální dopravy	ANO	<ul style="list-style-type: none"> Územní dimenze řešící dopravní dostupnost
1.4 Vytvoření podmínek pro zvýšení využívání veřejné hromadné dopravy ve městech v elektrické trakci	ANO	<p>Územní dimenze pro rozvoj měst a jejich zázemí</p> <ul style="list-style-type: none"> Územní dimenze pro rozvoj měst a jejich zázemí řešena integrovanými nástroji
1.5 Vytvoření podmínek pro širší využití železniční a vodní dopravy prostřednictvím modernizace dopravního parku	NE	
2.1 Zlepšení propojení center a regionů a zvýšení bezpečnosti a efektivnosti silniční dopravy prostřednictvím výstavby, obnovy a modernizace dálnic a silnic sítě TEN-T včetně rozvoje systémů ITS	ANO	<ul style="list-style-type: none"> Územní dimenze řešící dopravní dostupnost (Dopravní linie a koridory)
2.2 Vytvoření podmínek pro širší využití vozidel na alternativní pohon na silniční síti	ANO	<ul style="list-style-type: none"> Územní dimenze řešící dopravní dostupnost
2.3 Zlepšení řízení dopravního provozu a zvyšování bezpečnosti dopravního provozu	ANO	<ul style="list-style-type: none"> Územní dimenze pro rozvoj měst a jejich zázemí Územní dimenze pro rozvoj měst a jejich zázemí řešena integrovanými nástroji
3.1 Zlepšení dostupnosti regionů, zvýšení bezpečnosti a plynulosti a snížení dopadů dopravy na veřejné zdraví prostřednictvím výstavby, obnovy a zlepšení parametrů dálnic, rychlostních silnic a silnic I. třídy mimo síť TEN-T	ANO	<ul style="list-style-type: none"> Územní dimenze řešící dopravní dostupnost (Dopravní linie a koridory)

^x ANO označuje, že daný specifický cíl má identifikovanou územní dimenzi, tj., je zacílen na území ČR s výraznou koncentrací do vybraných typů území na základě specifických priorit a potřeb jednotlivých území nebo řeší výlučně pouze daný typ území

Specifické cíle jsou členěny v schématu:

Specifický cíl X.Y	Název specifického cíle
Typ územní dimenze	U specifického cíle je uvedeno, zda je identifikovaný územní průmět v kontextu kapitoly 2.2. Zároveň je uvedeno, o jaký typ se jedná. (Upozornění: Identifikovaný územní průmět automaticky neznámá, že veškeré aktivity v daném specifickém cíli budou výhradně zacíleny do daného typu území.)
Aktivity	Je uvedeno, zda specifický cíl umožňuje využití integrovaného nástroje v urbánním území
Územní zacílení	Je uvedeno, zda se územní zacílení týká všech aktivit nebo jen vybraných
	Je uveden rozsah územního zacílení, tj. zda specifický cíl řeší: <ul style="list-style-type: none"> celé území ČR bez územní koncentrace, tj. bez specifického územního zacílení – (specifický cíl nemá územní dimenzi) nebo území ČR s výraznou koncentrací do vybraných typů území na základě specifických priorit a potřeb jednotlivých území nebo výlučné zacílení pouze na daný typ území
Kritéria vymezení	Jsou uvedena kritéria pro vymezení daného územního zacílení

Podklad pro vymezení	<i>Je uvedeno, jaké podklady (dokument, registr,...) definují typy územní dimenze</i>
Soulad / poznámka	<i>Je uvedeno, jaké další podmínky musí být splněny pro územní dimenzi (např. soulad se strategií)</i>

Přehled specifických cílů OP Doprava dle územního zacílení

Specifický cíl 1.1	Zlepšení infrastruktury pro vyšší konkurenceschopnost a větší využití železniční dopravy
Typ územní dimenze	Územní dimenze řešící dopravní dostupnost
Aktivita	1) Modernizace, obnova a výstavba tratí a zlepšování parametrů na síti TEN-T 2) Zajištění interoperability a zavádění nových technologií
Územní zacílení	Zacílení dle níže uvedených kritérií
Kritéria vymezení	Ad 1 + 2) Železniční cesty v ČR zahrnuté do sítě TEN-T
Podklad pro vymezení	Dopravní sektorové strategie 2 ČR 2014-2020
Soulad / poznámka	Dopravní politika ČR

Specifický cíl 1.2	Zlepšení infrastruktury pro vyšší konkurenceschopnost a větší využití vnitrozemské vodní dopravy
Typ územní dimenze	Územní dimenze řešící dopravní dostupnost
Aktivita	Všechny aktivity
Územní zacílení	Výlučné zacílení dle níže uvedených kritérií
Kritéria vymezení	Vodní cesty v ČR zahrnuté do sítě TEN-T
Podklad pro vymezení	Dopravní sektorové strategie 2 ČR 2014-2020
Soulad / poznámka	

Specifický cíl 1.3	Vytvoření podmínek pro větší využití multimodální dopravy
Typ územní dimenze	Územní dimenze řešící dopravní dostupnost
Aktivita	Všechny aktivity
Územní zacílení	Výlučné zacílení dle níže uvedených kritérií
Kritéria vymezení	1) Určené terminály silnice-železnice na základě nařízení TEN-T 2) Určené přístavy na základě nařízení TEN-T 3) Určená veřejná logistická centra dle Strategie podpory logistiky z veřejných zdrojů
Podklad pro vymezení	Ad 1+2) nařízení TEN-T ad 3) Strategie podpory logistiky z veřejných zdrojů
Soulad / poznámka	

Specifický cíl 1.4	Vytvoření podmínek pro zvýšení využívání veřejné hromadné dopravy ve městech v elektrické trakci
Typ územní dimenze	1) Územní dimenze pro rozvoj měst a jejich zázemí 2) Územní dimenze pro rozvoj měst a jejich zázemí řešena integrovanými nástroji
Aktivita	Ad 1+2) Všechny aktivity
Územní zacílení	Výlučné zacílení do urbánních území
Kritéria vymezení	Ad 1) Urbánní území v ČR s drážním systémem Ad 2) Urbánní území ČR řešené integrovanými nástroji
Podklad pro vymezení	Ad 2) Integrované strategie ITI/IPRÚ
Soulad / poznámka	Strategický plán dopravní obslužnosti (Strategic Urban Mobility Framework - SUMF), případně Strategický plán udržitelné mobility města (Strategic Urban Mobility Plan - SUMP)

Specifický cíl 1.5	Vytvoření podmínek pro širší využití železniční a vodní dopravy prostřednictvím modernizace dopravního parku
Typ územní dimenze	Není identifikována územní dimenze
Aktivita	Všechny aktivity
Územní zacílení	Bez územní koncentrace - celé území ČR
Kritéria vymezení	
Podklad pro vymezení	
Soulad / poznámka	
Specifický cíl 2.1	Zlepšení propojení center a regionů a zvýšení bezpečnosti a efektivnosti silniční dopravy prostřednictvím výstavby, obnovy a modernizace dálnic a silnic sítě TEN-T včetně rozvoje systémů ITS
Typ územní dimenze	Územní dimenze řešící dopravní dostupnost
Aktivita	Všechny aktivity
Územní zacílení	Výlučné zacílení dle níže uvedených kritérií
Kritéria vymezení	Silnice v ČR zahrnuté do sítě TEN-T
Podklad pro vymezení	Dopravní sektorové strategie 2 ČR 2014-2020
Soulad / poznámka	
Specifický cíl 2.2	Vytvoření podmínek pro širší využití vozidel na alternativní pohon na silniční síti
Typ územní dimenze	Územní dimenze řešící dopravní dostupnost
Aktivita	Všechny aktivity
Územní zacílení	Urbánní území ČR a silnice v ČR zahrnuté do sítě TEN-T
Kritéria vymezení	Lokality či kritéria k jejich výběru uvedené v Národním akčním plánu čisté mobility
Podklad pro vymezení	Národní akční plán čisté mobility
Soulad / poznámka	
Specifický cíl 2.3	Zlepšení řízení dopravního provozu a zvyšování bezpečnosti dopravního provozu
Typ územní dimenze	1) Územní dimenze pro rozvoj měst a jejich zázemí 2) Územní dimenze pro rozvoj měst a jejich zázemí řešena integrovanými nástroji
Aktivita	Ad 1+2)Všechny aktivity
Územní zacílení	Ad 1+2)Zacílení do urbánních území
Kritéria vymezení	Ad 2) urbánní území ČR řešené integrovanými nástroji
Podklad pro vymezení	Ad 2) Integrované strategie ITI/IPRÚ
Soulad / poznámka	Strategický plán dopravní obslužnosti (Strategic Urban Mobility Framework - SUMF), případně Strategický plán udržitelné mobility města (Strategic Urban Mobility Plan - SUMP)
Specifický cíl 3.1	Zlepšení dostupnosti regionů, zvýšení bezpečnosti a plynulosti a snížení dopadů dopravy na veřejné zdraví prostřednictvím výstavby, obnovy a zlepšení parametrů dálnic, rychlostních silnic a silnic I. třídy mimo síť TEN-T
Typ územní dimenze	Územní dimenze řešící dopravní dostupnost
Aktivita	Všechny aktivity
Územní zacílení	Výlučné zacílení dle níže uvedených kritérií
Kritéria vymezení	Silnice v ČR mimo síť TEN-T
Podklad pro vymezení	
Soulad / poznámka	

2.3.4 Operační program Životní prostředí

Přehled specifických cílů OP Životní prostředí dle identifikace územní dimenze

Specifický cíl	Územní dimenze ANO ^x /NE	Typ územní dimenze
1.1 Snížit množství vypouštěného znečištění do povrchových i podzemních vod z komunálních zdrojů a vnos znečišťujících látek do povrchových a podzemních vod	ANO	<ul style="list-style-type: none"> Územní dimenze zaměřená na oblast životního prostředí Územní dimenze pro rozvoj měst a jejich zázemí řešena integrovanými nástroji
1.2 Zajistit dodávky pitné vody v odpovídající jakosti a množství	ANO	<ul style="list-style-type: none"> Územní dimenze pro rozvoj měst a jejich zázemí řešena integrovanými nástroji
1.3 Zajistit povodňovou ochranu v intravilánu	ANO	<ul style="list-style-type: none"> Územní dimenze zaměřená na oblast životního prostředí (záplavová území) Územní dimenze pro rozvoj měst a jejich zázemí Územní dimenze pro rozvoj měst a jejich zázemí řešena integrovanými nástroji
1.4 Podpořit preventivní protipovodňová opatření	ANO	<ul style="list-style-type: none"> Územní dimenze zaměřená na oblast životního prostředí (záplavová území) Územní dimenze pro rozvoj měst a jejich zázemí řešena integrovanými nástroji
2.1 Snížit emise z lokálního vytápění domácností podílející se na expozici obyvatelstva nadlimitním koncentracím znečišťujících látek	ANO	<ul style="list-style-type: none"> Územní dimenze zaměřená na oblast životního prostředí Územní dimenze pro rozvoj měst a jejich zázemí řešena integrovanými nástroji
2.2 Snížit emise stacionárních zdrojů podílející se na expozici obyvatelstva nadlimitním koncentracím znečišťujících látek	ANO	<ul style="list-style-type: none"> Územní dimenze zaměřená na oblast životního prostředí Územní dimenze pro rozvoj měst a jejich zázemí řešena integrovanými nástroji
2.3 Zlepšit systém sledování, hodnocení a předpovídání vývoje kvality ovzduší a souvisejících meteorologických aspektů	NE	

3.1 Prevence vzniku odpadů	ANO	<ul style="list-style-type: none"> • Územní dimenze pro rozvoj měst a jejich zázemí řešena integrovanými nástroji • Územní dimenze pro rozvoj měst a jejich zázemí
3.2 Zvýšit podíl materiálového a energetického využití odpadů	ANO	<ul style="list-style-type: none"> • Územní dimenze pro rozvoj měst a jejich zázemí řešena integrovanými nástroji
3.3 Rekultivovat staré skládky	ANO	<ul style="list-style-type: none"> • Územní dimenze zaměřená na oblast životního prostředí
3.4 Dokončit inventarizaci a odstranit ekologické zátěže	ANO	<ul style="list-style-type: none"> • Územní dimenze zaměřená na oblast životního prostředí (kontaminovaná místa)
3.5 Snížit environmentální rizika a rozvíjet systémy jejich řízení	NE	
4.1 Zajistit příznivý stav předmětu ochrany národně významných chráněných území	ANO	<ul style="list-style-type: none"> • Územní dimenze zaměřená na oblast životního prostředí (Území s legislativní ochranou přírody)
4.2 Posílit biodiverzitu	ANO	<ul style="list-style-type: none"> • Územní dimenze zaměřená na oblast životního prostředí (Území s legislativní ochranou přírody) • Územní dimenze pro rozvoj venkova
4.3 Posílit přirozené funkce krajiny	ANO	<ul style="list-style-type: none"> • Územní dimenze zaměřená na oblast životního prostředí (Územní systém ekologické stability) • Územní dimenze pro rozvoj venkova
4.4 Zlepšit kvalitu prostředí v sídlech	ANO	<ul style="list-style-type: none"> • Územní dimenze pro rozvoj měst a jejich zázemí
5.1 Snížit energetickou náročnost veřejných budov a zvýšit využití obnovitelných zdrojů energie	NE	
5.2 Dosáhnout vysokého energetického standardu nových veřejných budov	NE	

^x ANO označuje, že daný specifický cíl má identifikovanou územní dimenzi, tj., je zacílen na území ČR s výraznou koncentrací do vybraných typů území na základě specifických priorit a potřeb jednotlivých území nebo řeší výlučně pouze daný typ území

Specifické cíle jsou členěny v schématu:

Specifický cíl X.Y	Název specifického cíle
Typ územní dimenze	U specifického cíle je uvedeno, zda je identifikovaný územní průmět v kontextu kapitoly 2.2. Zároveň je uvedeno, o jaký typ se jedná. (Upozornění: Identifikovaný územní průmět automaticky neznámá, že veškeré aktivity v daném specifickém cíli budou výhradně zacíleny do daného typu území.) Je uvedeno, zda specifický cíl umožňuje využití integrovaného nástroje v urbánním území
Aktivity	Je uvedeno, zda se územní zacílení týká všech aktivit nebo jen vybraných
Územní zacílení	Je uveden rozsah územního zacílení, tj. zda specifický cíl řeší: <ul style="list-style-type: none"> • celé území ČR bez územní koncentrace, tj. bez specifického územního zacílení – (specifický cíl nemá územní dimenzi) nebo • území ČR s výraznou koncentrací do vybraných typů území na základě specifických priorit a potřeb jednotlivých území nebo • výlučné zacílení pouze na daný typ území
Kritéria vymezení	Jsou uvedena kritéria pro vymezení daného územního zacílení
Podklad pro vymezení	Je uvedeno, jaké podklady (dokument, registr, ...) definují typy územní dimenze
Soulad / poznámka	Je uvedeno, jaké další podmínky musí být splněny pro územní dimenzi (např. soulad se strategií)

Přehled specifických cílů OP Životní prostředí dle územního zacílení

Specifický cíl 1.1	Snížit množství vypouštěného znečištění do povrchových i podzemních vod z komunálních zdrojů a vnos znečišťujících látek do povrchových a podzemních vod
Typ územní dimenze	1) Územní dimenze pro rozvoj měst a jejich zázemí řešena integrovanými nástroji 2) Územní dimenze zaměřená na oblast životního prostředí
Aktivity	Všechny aktivity
Územní zacílení	Ad 1) urbánní území řešené integrovanými nástroji Ad 2) koncentrace na problematické vodní útvary dle aktualizace plánů povodí
Kritéria vymezení	Ad 1) Území vymezené v integrované strategii Ad 2) Problematické vodní útvary dle aktuálních plánů povodí
Podklad pro vymezení	Ad 1) Integrované strategie Ad 2) Plány povodí
Soulad / Poznámka	
Specifický cíl 1.2	Zajistit dodávky pitné vody v odpovídající jakosti a množství
Typ územní dimenze	Územní dimenze pro rozvoj měst a jejich zázemí řešena integrovanými nástroji
Aktivity	Všechny aktivity
Územní zacílení	
Kritéria vymezení	
Podklad pro vymezení	
Soulad / Poznámka	
Specifický cíl 1.3	Zajistit povodňovou ochranu v intravilánu
Typ územní dimenze	Územní dimenze zaměřená na oblast životního prostředí Územní dimenze pro rozvoj měst a jejich zázemí řešena integrovanými nástroji
Aktivity	Všechny aktivity
Územní zacílení	Koncentrace do záplavových území
Kritéria vymezení	Záplavová území

Podklad pro vymezení	Povodňový plán České republiky, povodňové plány správních obvodů krajů, povodňové plány správních obvodů obcí s rozšířenou působností, povodňové plány obcí, územní plány obcí
Soulad / Poznámka	

Specifický cíl 1.4	Podpořit preventivní protipovodňová opatření
Typ územní dimenze	Územní dimenze zaměřená na oblast životního prostředí Územní dimenze pro rozvoj měst a jejich zázemí řešena integrovanými nástroji
Aktivity	Všechny aktivity
Územní zacílení	Koncentrace do záplavových území
Kritéria vymezení	Záplavová území
Podklad pro vymezení	Povodňový plán České republiky, povodňové plány správních obvodů krajů, povodňové plány správních obvodů obcí s rozšířenou působností, povodňové plány obcí, územní plány obcí
Soulad / Poznámka	

Specifický cíl 2.1	Snížit emise z lokálního vytápění domácností podílející se na expozici obyvatelstva nadlimitním koncentracím znečišťujících látek
Typ územní dimenze	Územní dimenze pro rozvoj měst a jejich zázemí řešena integrovanými nástroji Územní dimenze zaměřená na oblast životního prostředí
Aktivity	Všechny aktivity
Územní zacílení	Území ČR, území řešené integrovanými nástroji
Kritéria vymezení	
Podklad pro vymezení	
Soulad / Poznámka	

Specifický cíl 2.2	Snížit emise stacionárních podílejících se na expozici obyvatelstva nadlimitním koncentracím znečišťujících látek
Typ územní dimenze	Územní dimenze pro rozvoj měst a jejich zázemí řešena integrovanými nástroji Územní dimenze zaměřená na oblast životního prostředí
Aktivity	Všechny aktivity
Územní zacílení	Území ČR, území řešené integrovanými nástroji
Kritéria vymezení	
Podklad pro vymezení	
Soulad / Poznámka	

Specifický cíl 2.3	Zlepšit systém sledování, hodnocení a předpovídání vývoje kvality ovzduší a souvisejících meteorologických aspektů
Typ územní dimenze	Není identifikována územní dimenze
Aktivity	Všechny aktivity
Územní zacílení	Bez územní koncentrace - celé území ČR
Kritéria vymezení	
Podklad pro vymezení	
Soulad / Poznámka	

Specifický cíl 3.1	Prevence vzniku odpadů
Typ územní dimenze	Územní dimenze pro rozvoj měst a jejich zázemí řešena integrovanými nástroji
Aktivity	Všechny aktivity
Územní zacílení	Území ČR, urbánní území řešené integrovanými nástroji
Kritéria vymezení	
Podklad pro vymezení	
Soulad / Poznámka	

Specifický cíl 3.2	Zvýšit podíl materiálového a energetického využití odpadů
Typ územní dimenze	Územní dimenze pro rozvoj měst a jejich zázemí řešena integrovanými nástroji
Aktivita	Všechny aktivity, vyjma aktivity Výstavba a modernizace zařízení na energetické využití odpadů a související infrastruktury
Územní zacílení	Území ČR, území řešené integrovanými nástroji
Kritéria vymezení	
Podklad pro vymezení	
Soulad / Poznámka	

Specifický cíl 3.3	Rekultivovat staré skládky
Typ územní dimenze	Územní dimenze zaměřená na oblast životního prostředí
Aktivita	Všechny aktivity
Územní zacílení	Koncentrace do oblastí dle níže uvedených kritérií
Kritéria vymezení	Technicky nezabezpečené skládky nesplňující parametry zákona č. 238/1991 Sb.
Podklad pro vymezení	Zákona č. 238/1991 Sb.
Soulad / Poznámka	

Specifický cíl 3.4	Dokončit inventarizaci a odstranit ekologické zátěže
Typ územní dimenze	Územní dimenze zaměřená na oblast životního prostředí
Aktivita	Všechny aktivity
Územní zacílení	Koncentrace do oblastí dle níže uvedených kritérií
Kritéria vymezení	Lokality vedené v Systému evidence kontaminovaných míst
Podklad pro vymezení	Systém evidence kontaminovaných míst
Soulad / Poznámka	

Specifický cíl 3.5	Snížit environmentální rizika a rozvíjet systémy jejich řízení
Typ územní dimenze	Není identifikována územní dimenze
Aktivita	Všechny aktivity
Územní zacílení	Bez územní koncentrace - celé území ČR, mimo Prahu
Kritéria vymezení	
Podklad pro vymezení	
Soulad / Poznámka	

Specifický cíl 4.1	Zajistit příznivý stav předmětu ochrany národně významných chráněných území
Typ územní dimenze	Územní dimenze zaměřená na oblast životního prostředí
Aktivita	Všechny aktivity
Územní zacílení	Koncentrace do oblastí dle níže uvedených kritérií
Kritéria vymezení	Území s legislativní ochranou přírody - Zvláště chráněná území, Natura 2000
Podklad pro vymezení	Zákon č. 114/1992 Sb., o ochraně přírody a krajiny. Směrnice 2009/147/ES, o ochraně volně žijících ptáků, směrnice 92/43/EHS, o ochraně přírodních stanovišť, volně žijících živočichů a planě rostoucích rostlin
Soulad / Poznámka	

Specifický cíl 4.2	Posílit biodiverzitu
Typ územní dimenze	Územní dimenze zaměřená na oblast životního prostředí Územní dimenze pro rozvoj venkova
Aktivita	Všechny aktivity
Územní zacílení	Koncentrace do oblastí dle níže uvedených kritérií
Kritéria vymezení	Území s legislativní ochranou přírody - Zvláště chráněná území, Natura 2000

Podklad pro vymezení	Zákon č. 114/1992 Sb., o ochraně přírody a krajiny. Směrnice 2009/147/ES, o ochraně volně žijících ptáků, směrnice 92/43/EHS, o ochraně přírodních stanovišť, volně žijících živočichů a planě rostoucích rostlin
-----------------------------	---

Soulad / Poznámka

Specifický cíl 4.3	Posílit přirozené funkce krajiny
Typ územní dimenze	Územní dimenze zaměřená na oblast životní prostředí Územní dimenze pro rozvoj venkova
Aktivity	Všechny aktivity
Územní zacílení	Koncentrací do oblastí dle níže uvedených kritérií
Kritéria vymezení	Územní systém ekologické stability
Podklad pro vymezení	Zákon č. 114/1992 Sb., o ochraně přírody a krajiny, územní plány obcí Území s významnějším výskytem vybraných environmentálních ohrožení dle SRR 2014 - 2020

Soulad / Poznámka

Specifický cíl 4.4	Zlepšit kvalitu prostředí v sídlech
Typ územní dimenze	Územní dimenze pro rozvoj měst a jejich zázemí
Aktivity	Všechny aktivity
Územní zacílení	Urbánní území ČR
Kritéria vymezení	
Podklad pro vymezení	
Soulad / Poznámka	

Specifický cíl 5.1	Snížit energetickou náročnost veřejných budov a zvýšit využití obnovitelných zdrojů energie
Typ územní dimenze	Není identifikována územní dimenze
Aktivity	Všechny aktivity
Územní zacílení	Bez územní koncentrace - celé území ČR
Kritéria vymezení	
Podklad pro vymezení	
Soulad / Poznámka	

Specifický cíl 5.2	Dosáhnout vysokého energetického standardu nových veřejných budov
Typ územní dimenze	Není identifikována územní dimenze
Aktivity	Všechny aktivity
Územní zacílení	Bez územní koncentrace - celé území ČR mimo území hl. města Prahy
Kritéria vymezení	
Podklad pro vymezení	
Soulad / Poznámka	

2.3.5 Operační program Zaměstnanost

Přehled specifických cílů Zaměstnanost dle identifikace územní dimenze

Specifický cíl	Územní dimenze ANO ^x /NE	Typ územní dimenze
1.1.1. Zvýšit zaměstnanost podpořených osob, zejména starších, nízkokvalifikovaných a znevýhodněných	ANO	<ul style="list-style-type: none"> Územní dimenze pro řešení problémů v oblasti trhu práce a podnikání (vysoká nezaměstnanost) Územní dimenze pro rozvoj měst a jejich zázemí řešena integrovanými nástroji
1.1.2. Zvýšit zaměstnanost podpořených mladých osob prostřednictvím programu Záruky pro mládež	NE	
1.2.1. Snižit rozdíly v postavení žen a mužů na trhu práce	NE	
1.3.1. Zvýšit odbornou úroveň znalostí, dovedností a kompetencí pracovníků a soulad kvalifikační úrovně pracovní síly s požadavky trhu práce	NE	
1.3.2. Zvýšit adaptabilitu starších pracovníků	NE	
1.4.1. Zvýšit kapacitu, komplexnost a kvalitu služeb poskytovaných institucemi veřejných služeb zaměstnanosti	NE	
1.4.2. Zvýšit kvalitu systému dalšího vzdělávání	NE	
1.5.1. Zvýšit zaměstnanost podpořených mladých lidí, kteří nejsou v zaměstnání, ve vzdělávání nebo v profesní přípravě v regionu NUTS II Severozápad	ANO	<ul style="list-style-type: none"> Územní dimenze pro řešení problémů v oblasti trhu práce a podnikání (NUTS II SZ)
2.1.1. Zvýšit uplatnitelnost osob ohrožených sociálním vyloučením nebo sociálně vyloučených ve společnosti a na trhu práce	ANO	<ul style="list-style-type: none"> Územní dimenze pro řešení sociálního začleňování – sociálně vyloučené lokality Územní dimenze pro rozvoj měst a jejich zázemí řešena integrovanými nástroji
2.1.2. Rozvoj sektoru sociální ekonomiky	NE	
2.2.1. Zvýšit kvalitu a udržitelnost systému sociálních služeb, služeb pro rodiny a děti a dalších navazujících služeb podporujících sociální začleňování	NE	
2.2.2. Zvýšit dostupnost a efektivitu zdravotních služeb a umožnit přesun těžiště psychiatrické péče do komunity	NE	
2.3.1. Zvýšit zapojení lokálních aktérů do řešení problémů nezaměstnanosti a sociálního začleňování ve venkovských oblastech	ANO	<ul style="list-style-type: none"> Územní dimenze pro rozvoj venkova (MAS)
3.1.1. Zvýšit kvalitu a kvantitu využívání sociálních inovací a mezinárodní spolupráce v tematických oblastech OPZ	NE	

4.1.1. Optimalizovat procesy a postupy ve veřejné správě zejména prostřednictvím posílení strategického řízení organizací, zvýšení kvality jejich fungování a snížení administrativní zátěže	NE	
4.1.2. Profesionalizovat veřejnou správu zejména prostřednictvím znalostí a dovedností jejich pracovníků, rozvoje politik a strategií v oblasti lidských zdrojů a implementace služebního zákona	NE	

^X ANO označuje, že daný specifický cíle má identifikovanou územní dimenzi, tj., je zacílen na území ČR s výraznou koncentrací do vybraných typů území na základě specifických priorit a potřeb jednotlivých území nebo řeší výlučně pouze daný typ území

Specifické cíle jsou členěny v schématu:

Specifický cíl X.Y	Název specifického cíle
Typ územní dimenze	U specifického cíle je uvedeno, zda je identifikovaný územní průmět v kontextu kapitoly 2.2. Zároveň je uvedeno, o jaký typ se jedná. (Upozornění: Identifikovaný územní průmět automaticky neznámá, že veškeré aktivity v daném specifickém cíli budou výhradně zacíleny do daného typu území.) Je uvedeno, zda specifický cíl umožňuje využití integrovaného nástroje v urbánním území
Aktivity	Je uvedeno, zda se územní zacílení týká všech aktivit nebo jen vybraných
Územní zacílení	Je uveden rozsah územního zacílení, tj. zda specifický cíl řeší: <ul style="list-style-type: none"> • celé území ČR bez územní koncentrace, tj. bez specifického územního zacílení – (specifický cíl nemá územní dimenzi) nebo • území ČR s výraznou koncentrací do vybraných typů území na základě specifických priorit a potřeb jednotlivých území nebo • výlučné zacílení pouze na daný typ území
Kritéria vymezení	Jsou uvedena kritéria pro vymezení daného územního zacílení
Podklad pro vymezení	Je uvedeno, jaké podklady (dokument, registr, ...) definují typy územní dimenze
Soulad / poznámka	Je uvedeno, jaké další podmínky musí být splněny pro územní dimenzi (např. soulad se strategií)

Přehled specifických cílů OP Zaměstnanost dle územního zacílení

1.1.1.	Zvýšit zaměstnanost podpořených osob, zejména starších, nízkokvalifikovaných a znevýhodněných
Typ územní dimenze	Územní dimenze pro řešení problémů v oblasti trhu práce a podnikání Územní dimenze pro rozvoj měst a jejich zázemí řešena integrovanými nástroji
Aktivity	Všechny aktivity
Územní zacílení	Koncentrace do území dle níže uvedených kritérií
Kritéria vymezení	Území s vysokou nezaměstnaností vymezené dle metodiky MPSV
Podklad pro vymezení	Pravidla rozdělování finančních prostředků na aktivní politiku zaměstnanosti (MPSV)
Soulad / poznámka	

1.1.2.	Zvýšit zaměstnanost podpořených mladých osob prostřednictvím programu Záruky pro mládež
Typ územní dimenze	Není identifikována územní dimenze
Aktivity	Všechny aktivity
Územní zacílení	Bez územní koncentrace - celé území ČR
Kritéria vymezení	
Podklad pro vymezení	
Soulad / poznámka	
1.2.1.	Snížit rozdíly v postavení žen a mužů na trhu práce
Typ územní dimenze	Není identifikována územní dimenze
Aktivity	Všechny aktivity
Územní zacílení	Bez územní koncentrace - celé území ČR
Kritéria vymezení	
Podklad pro vymezení	
Soulad / poznámka	
1.3.1.	Zvýšit odbornou úroveň znalostí, dovedností a kompetencí pracovníků a soulad kvalifikační úrovně pracovní síly s požadavky trhu práce
Typ územní dimenze	Není identifikována územní dimenze
Aktivity	Všechny aktivity
Územní zacílení	Bez územní koncentrace - celé území ČR
Kritéria vymezení	
Podklad pro vymezení	
Soulad / poznámka	
1.3.2.	Zvýšit adaptabilitu starších pracovníků
Typ územní dimenze	Není identifikována územní dimenze
Aktivity	Všechny aktivity
Územní zacílení	Bez územní koncentrace - celé území ČR
Kritéria vymezení	
Podklad pro vymezení	
Soulad / poznámka	
1.4.1	Zvýšit kapacitu, komplexnost a kvalitu služeb poskytovaných institucemi veřejných služeb zaměstnanosti
Typ územní dimenze	Není identifikována územní dimenze
Aktivity	Všechny aktivity
Územní zacílení	Bez územní koncentrace - celé území ČR
Kritéria vymezení	
Podklad pro vymezení	
Soulad / poznámka	
1.4.2	Zvýšit kvalitu systému dalšího vzdělávání
Typ územní dimenze	Není identifikována územní dimenze
Aktivity	Všechny aktivity
Územní zacílení	Bez územní koncentrace - celé území ČR
Kritéria vymezení	
Podklad pro vymezení	
Soulad / poznámka	

1.5.1.	Zvýšit zaměstnanost podpořených mladých lidí, kteří nejsou v zaměstnání, ve vzdělávání nebo v profesní přípravě v regionu NUTS II Severozápad
Typ územní dimenze	Územní dimenze pro řešení problémů v oblasti trhu práce a podnikání
Aktivity	Všechny aktivity
Územní zacílení	Výlučné zacílení dle níže uvedených kritérií
Kritéria vymezení	Regiony NUTS II, ve kterých míra nezaměstnanosti osob ve věku 15-24 let přesáhla v roce 2012 hodnotu 25%
Podklad pro vymezení	Program Záruky pro mladé České republiky
Soulad / poznámka	
2.1.1.	Zvýšit uplatnitelnost osob ohrožených sociálním vyloučením nebo sociálně vyloučených ve společnosti a na trhu práce
Typ územní dimenze	Územní dimenze pro řešení sociálního začleňování – sociálně vyloučené lokality Územní dimenze pro rozvoj měst a jejich zázemí řešena integrovanými nástroji
Aktivity	Všechny aktivity
Územní zacílení	koncentrace do ORP, v nichž se nacházejí SVL
Kritéria vymezení	Nezaměstnanost, nízká kvalita bydlení, nízký stupeň vzdělání a žádná či malá kvalifikace, zvýšený výskyt rizikových jevů, nedostatečné sociální kompetence, zhoršený zdravotní stav obyvatel
Podklad pro vymezení	Analýza sociálně vyloučených lokalit
Soulad / poznámka	
2.1.2.	Rozvoj sektoru sociální ekonomiky
Typ územní dimenze	Není identifikována územní dimenze
Aktivity	Všechny aktivity
Územní zacílení	Bez územní koncentrace - celé území ČR
Kritéria vymezení	
Podklad pro vymezení	
Soulad / poznámka	
2.2.1.	Zvýšit kvalitu a udržitelnost systému sociálních služeb, služeb pro rodiny a děti a dalších navazujících služeb podporujících sociální začleňování
Typ územní dimenze	Není identifikována územní dimenze
Aktivity	Všechny aktivity
Územní zacílení	Bez územní koncentrace - celé území ČR
Kritéria vymezení	
Podklad pro vymezení	
Soulad / poznámka	
2.2.2.	Zvýšit dostupnost a efektivitu zdravotních služeb a umožnit přesun těžiště psychiatrické péče do komunity
Typ územní dimenze	Není identifikována územní dimenze
Aktivity	Všechny aktivity
Územní zacílení	Bez územní koncentrace - celé území ČR
Kritéria vymezení	
Podklad pro vymezení	
Soulad / poznámka	

2.3.1.	Zvýšit zapojení lokálních aktérů do řešení problémů nezaměstnanosti a sociálního začleňování ve venkovských oblastech
Typ územní dimenze	Územní dimenze pro rozvoj venkova
Aktivity	Všechny aktivity
Územní zacílení	Výlučné zacílení dle níže uvedených kritérií
Kritéria vymezení	Území MAS
Podklad pro vymezení	Strategie CLLD
Soulad / poznámka	

3.1.1.	Zvýšit kvalitu a kvantitu využívání sociálních inovací a mezinárodní spolupráce v tematických oblastech OP Z
Typ územní dimenze	Není identifikována územní dimenze
Aktivity	Všechny aktivity
Územní zacílení	Bez územní koncentrace - celé území ČR
Kritéria vymezení	
Podklad pro vymezení	
Soulad / poznámka	

4.1.1.	Optimalizovat procesy a postupy ve veřejné správě zejména prostřednictvím posílení strategického řízení organizací, zvýšení kvality jejich fungování a snížení administrativní zátěže
Typ územní dimenze	Není identifikována územní dimenze
Aktivity	Všechny aktivity
Územní zacílení	Bez územní koncentrace - celé území ČR
Kritéria vymezení	
Podklad pro vymezení	
Soulad / poznámka	

4.1.2.	Profesionalizovat veřejnou správu zejména prostřednictvím znalostí a dovedností jejich pracovníků, rozvoje politik a strategií v oblasti lidských zdrojů a implementace služebního zákona
Typ územní dimenze	Není identifikována územní dimenze
Aktivity	Všechny aktivity
Územní zacílení	Bez územní koncentrace - celé území ČR
Kritéria vymezení	
Podklad pro vymezení	
Soulad / poznámka	

2.3.6 Operační program Podnikání a inovace pro konkurenceschopnost

Přehled specifických cílů OP Podnikání a inovace pro konkurenceschopnost dle identifikace územní dimenze

Specifický cíl	Územní dimenze ANO ^x /NE	Typ územní dimenze
1.1 Zvýšit inovační výkonnost podniků	ANO	<ul style="list-style-type: none"> • Územní dimenze pro řešení problémů v oblasti trhu práce a podnikání • Územní dimenze pro rozvoj měst a jejich zázemí • Územní dimenze pro rozvoj měst a jejich zázemí řešena integrovanými nástroji
1.2 Zvýšit intenzitu a účinnost spolupráce ve výzkumu, vývoji a inovacích	ANO	<ul style="list-style-type: none"> • Územní dimenze pro řešení problémů v oblasti trhu práce a podnikání • Územní dimenze pro rozvoj měst a jejich zázemí • Územní dimenze pro rozvoj měst a jejich zázemí řešena integrovanými nástroji
2.1 Zvýšit konkurenceschopnost začínajících a rozvojových MSP	ANO	<ul style="list-style-type: none"> • Územní dimenze pro řešení problémů v oblasti trhu práce a podnikání • Územní dimenze pro rozvoj měst a jejich zázemí řešena integrovanými nástroji
2.2 Zvýšit internacionalizaci malých a středních podniků	ANO	<ul style="list-style-type: none"> • Územní dimenze pro řešení problémů v oblasti trhu práce a podnikání • Územní dimenze pro rozvoj měst a jejich zázemí
2.3 Zvýšit využitelnost infrastruktury pro podnikání	ANO	<ul style="list-style-type: none"> • Územní dimenze pro řešení problémů v oblasti trhu práce a podnikání • Územní dimenze pro rozvoj měst a jejich zázemí řešena integrovanými nástroji
2.4 Zvýšit kapacitu pro odborné vzdělávání v MSP	ANO	<ul style="list-style-type: none"> • Územní dimenze pro řešení problémů v oblasti trhu práce a podnikání • Územní dimenze pro rozvoj měst a jejich zázemí řešena integrovanými nástroji
3.1 Zvýšit podíl výroby energie z obnovitelných zdrojů na hrubé konečné spotřebě ČR	ANO	<ul style="list-style-type: none"> • Územní dimenze pro řešení problémů v oblasti trhu práce a podnikání
3.2 Zvýšit energetickou účinnost podnikatelského sektoru	ANO	<ul style="list-style-type: none"> • Územní dimenze pro řešení problémů v oblasti trhu práce a podnikání
3.3 Zvýšit aplikaci prvků inteligentních sítí v distribučních soustavách	ANO	<ul style="list-style-type: none"> • Územní dimenze pro řešení problémů v oblasti trhu práce a podnikání

3.4 Uplatnit inovativní nízkouhlíkové technologie v oblasti nakládání energií a při využívání druhotných surovin	ANO	<ul style="list-style-type: none"> Územní dimenze pro řešení problémů v oblasti trhu práce a podnikání
3.5 Zvýšit účinnost soustav zásobování teplem	ANO	<ul style="list-style-type: none"> Územní dimenze pro řešení problémů v oblasti trhu práce a podnikání Územní dimenze pro rozvoj měst a jejich zázemí řešena integrovanými nástroji
3.6 Posílit energetickou bezpečnost přenosové soustavy	ANO	<ul style="list-style-type: none"> Územní dimenze pro řešení problémů v oblasti trhu práce a podnikání
4.1 Zvýšit pokrytí vysokorychlostním přístupem k internetu	ANO	<ul style="list-style-type: none"> Územní dimenze pro řešení problémů v oblasti trhu práce a podnikání Jinak vymezená územní dimenze
4.2 Zvýšit využití potenciálu ICT sektoru pro konkurenceschopnost ekonomiky	ANO	<ul style="list-style-type: none"> Územní dimenze pro řešení problémů v oblasti trhu práce a podnikání Územní dimenze pro rozvoj měst a jejich zázemí

^x ANO označuje, že daný specifický cíle má identifikovanou územní dimenzi, tj., je zacílen na území ČR s výraznou koncentrací do vybraných typů území na základě specifických priorit a potřeb jednotlivých území nebo řeší výlučně pouze na daný typ území
Specifické cíle jsou členěny v schématu:

Specifický cíl X.Y	Název specifického cíle
Typ územní dimenze	U specifického cíle je uvedeno, zda je identifikovaný územní průmět v kontextu kapitoly 2.2. Zároveň je uvedeno, o jaký typ se jedná. (Upozornění: Identifikovaný územní průmět automaticky neznamená, že veškeré aktivity v daném specifickém cíli budou výhradně zacíleny do daného typu území.) Je uvedeno, zda specifický cíl umožňuje využití integrovaného nástroje v urbánním území
Aktivity	Je uvedeno, zda se územní zacílení týká všech aktivit nebo jen vybraných
Územní zacílení	Je uveden rozsah územního zacílení, tj. zda specifický cíl řeší: <ul style="list-style-type: none"> celé území ČR bez územní koncentrace, tj. bez specifického územního zacílení – (specifický cíl nemá územní dimenzi) nebo území ČR s výraznou koncentrací do vybraných typů území na základě specifických priorit a potřeb jednotlivých území nebo výlučné zacílení pouze na daný typ území
Kritéria vymezení	Jsou uvedena kritéria pro vymezení daného územního zacílení
Podklad pro vymezení	Je uvedeno, jaké podklady (dokument, registr, ...) definují typy územní dimenze
Soulad / poznámka	Je uvedeno, jaké další podmínky musí být splněny pro územní dimenzi (např. soulad se strategií)

Přehled specifických cílů OP Podnikání a inovace pro konkurenceschopnost dle územního zacílení

Specifický cíl 1.1 (IP1)	Zvýšit inovační výkonnost podniků
Typ územní dimenze	1) Územní dimenze pro řešení problémů v oblasti trhu práce a podnikání 2) Územní dimenze pro rozvoj měst a jejich zázemí 3) Územní dimenze pro rozvoj měst a jejich zázemí řešené integrovanými nástroji
Aktivity	Všechny aktivity

Územní zacílení	Ad 1) Hospodářsky problémové regiony a okresy s nadprůměrnou nezaměstnaností Ad 2+3) Zacílení do rozvojových a urbánních území
Kritéria vymezení	Ad 1) ORP dle níže uvedených usnesení vlády, okresy s nadprůměrnou mírou nezaměstnanosti dle údajů MPSV Ad 2) Rozvojová území dle SRR ČR 2014-2020 Ad 3) území řešené ve strategii ITI
Podklad pro vymezení	Ad 1) Usnesení vlády č. 344/2013 nebo 952/2013, míra nezaměstnanosti dle MPSV Ad 2) SRR ČR 2014-2020 Ad 3) Integrované strategie ITI
Soulad / poznámka	Národní RIS3

Specifický cíl 1.2 (IP1)	Zvýšit intenzitu a účinnost spolupráce ve výzkumu, vývoji a inovacích
Typ územní dimenze	1) Územní dimenze pro řešení problémů v oblasti trhu práce a podnikání 2) Územní dimenze pro rozvoj měst a jejich zázemí 3) Územní dimenze pro rozvoj měst a jejich zázemí řešené integrovanými nástroji
Aktivity	Všechny aktivity
Územní zacílení	Ad 1) Hospodářsky problémové regiony a okresy s nadprůměrnou nezaměstnaností Ad 2+3) Zacílení do rozvojových a urbánních území
Kritéria vymezení	Ad 1) ORP dle níže uvedených usnesení vlády, okresy s nadprůměrnou mírou nezaměstnanosti dle údajů MPSV Ad 2) Rozvojová území dle SRR ČR 2014-2020 Ad 3) území řešené ve strategii ITI
Podklad pro vymezení	Ad 1) Usnesení vlády č. 344/2013 nebo 952/2013, míra nezaměstnanosti dle MPSV Ad 2) SRR ČR 2014-2020 Ad 3) Integrované strategie ITI
Soulad / poznámka	Národní RIS3

Specifický cíl 2.1 (IP1)	Zvýšit konkurenceschopnost začínajících a rozvojových MSP
Typ územní dimenze	1) Územní dimenze pro řešení problémů v oblasti trhu práce a podnikání 2) Územní dimenze pro rozvoj měst a jejich zázemí řešena integrovanými nástroji
Aktivity	Všechny aktivity
Územní zacílení	Ad 1) Hospodářsky problémové regiony a okresy s nadprůměrnou nezaměstnaností Ad 2) Urbánní území řešené integrovanými nástroji
Kritéria vymezení	Ad1) ORP dle níže uvedených usnesení vlády, okresy s nadprůměrnou mírou nezaměstnanosti dle údajů MPSV Ad 2) území řešené ve strategii ITI
Podklad pro vymezení	Ad 1) Usnesení vlády č. 344/2013 nebo 952/2013, míra nezaměstnanosti dle MPSV Ad 2) Integrované strategie ITI
Soulad / poznámka	

Specifický cíl 2.2 (IP2)	Zvýšit internacionalizaci malých a středních podniků
Typ územní dimenze	1) Územní dimenze pro řešení problémů v oblasti trhu práce a podnikání 2) Územní dimenze pro rozvoj měst a jejich zázemí
Aktivita	Všechny aktivity
Územní zacílení	Ad 1) Hospodářsky problémové regiony a okresy s nadprůměrnou nezaměstnaností Ad 2) Zacílení do rozvojových a urbánních území
Kritéria vymezení	Ad 1) ORP dle níže uvedených usnesení vlády, okresy s nadprůměrnou mírou nezaměstnanosti dle údajů MPSV Ad 2) Rozvojová území dle SRR ČR 2014-2020
Podklad pro vymezení	Ad 1) Usnesení vlády č. 344/2013 nebo 952/2013, míra nezaměstnanosti dle MPSV Ad 2) SRR ČR 2014-2020
Soulad / poznámka	

Specifický cíl 2.3 (IP3)	Zvýšit využitelnost infrastruktury pro podnikání
Typ územní dimenze	1) Územní dimenze pro řešení problémů v oblasti trhu práce a podnikání 2) Územní dimenze pro rozvoj měst a jejich zázemí řešena integrovanými nástroji
Aktivita	Všechny aktivity
Územní zacílení	Ad 1) Hospodářsky problémové regiony a okresy s nadprůměrnou nezaměstnaností Ad 2) Urbánní území řešené integrovanými nástroji
Kritéria vymezení	Ad1) ORP dle níže uvedených usnesení vlády, okresy s nadprůměrnou mírou nezaměstnanosti dle údajů MPSV Ad 2) Území řešené ve strategii ITI
Podklad pro vymezení	Ad 1) Usnesení vlády č. 344/2013 nebo 952/2013, míra nezaměstnanosti dle MPSV Ad 2) Integrované strategie ITI
Soulad / poznámka	

Specifický cíl 2.4 (IP3)	Zvýšit kapacitu pro odborné vzdělávání v MSP
Typ územní dimenze	1) Územní dimenze pro řešení problémů v oblasti trhu práce a podnikání 2) Územní dimenze pro rozvoj měst a jejich zázemí řešené integrovanými nástroji
Aktivita	Všechny aktivity
Územní zacílení	Ad 1) Hospodářsky problémové regiony a okresy s nadprůměrnou nezaměstnaností Ad 2) Urbánní území řešené integrovanými nástroji
Kritéria vymezení	1) ORP dle níže uvedených usnesení vlády, okresy s nadprůměrnou mírou nezaměstnanosti dle údajů MPSV 2) Území řešené ve strategii ITI
Podklad pro vymezení	1) Usnesení vlády č. 344/2013 nebo 952/2013, míra nezaměstnanosti dle MPSV 2) Integrované strategie ITI
Soulad / poznámka	

Specifický cíl 3.1 (IP1)	Zvýšit podíl výroby energie z obnovitelných zdrojů na hrubé konečné spotřebě ČR
Typ územní dimenze	Územní dimenze pro řešení problémů v oblasti trhu práce a podnikání
Aktivita	Všechny aktivity
Územní zacílení	Hospodářsky problémové regiony a okresy s nadprůměrnou nezaměstnaností
Kritéria vymezení	ORP dle níže uvedených usnesení vlády, okresy s nadprůměrnou mírou nezaměstnanosti dle údajů MPSV
Podklad pro vymezení	Usnesení vlády č. 344/2013 nebo 952/2013, míra nezaměstnanosti dle MPSV
Soulad / poznámka	

Specifický cíl 3.2 (IP2)	Zvýšit energetickou účinnost podnikatelského sektoru
Typ územní dimenze	Územní dimenze pro řešení problémů v oblasti trhu práce a podnikání
Aktivity	Všechny aktivity
Územní zacílení	Hospodářsky problémové regiony a okresy s nadprůměrnou nezaměstnaností
Kritéria vymezení	ORP dle níže uvedených usnesení vlády, okresy s nadprůměrnou mírou nezaměstnanosti dle údajů MPSV
Podklad pro vymezení	Usnesení vlády č. 344/2013 nebo 952/2013, míra nezaměstnanosti dle MPSV
Soulad / poznámka	

Specifický cíl 3.3 (IP3)	Zvýšit aplikaci prvků inteligentních sítí v distribučních soustavách
Typ územní dimenze	Územní dimenze pro řešení problémů v oblasti trhu práce a podnikání
Aktivity	Všechny aktivity
Územní zacílení	Hospodářsky problémové regiony a okresy s nadprůměrnou nezaměstnaností
Kritéria vymezení	ORP dle níže uvedených usnesení vlády, okresy s nadprůměrnou mírou nezaměstnanosti dle údajů MPSV
Podklad pro vymezení	Usnesení vlády č. 344/2013 nebo 952/2013, míra nezaměstnanosti dle MPSV
Soulad / poznámka	

Specifický cíl 3.4 (IP4)	Uplatnit inovativní nízkouhíkové technologie v oblasti nakládání energií a při využívání druhotných surovin
Typ územní dimenze	Územní dimenze pro řešení problémů v oblasti trhu práce a podnikání
Aktivity	Všechny aktivity
Územní zacílení	Hospodářsky problémové regiony a okresy s nadprůměrnou nezaměstnaností
Kritéria vymezení	ORP dle níže uvedených usnesení vlády, okresy s nadprůměrnou mírou nezaměstnanosti dle údajů MPSV
Podklad pro vymezení	Usnesení vlády č. 344/2013 nebo 952/2013, míra nezaměstnanosti dle MPSV
Soulad / poznámka	

Specifický cíl 3.5 (IP5)	Zvýšit účinnost soustav zásobování teplem
Typ územní dimenze	1) Územní dimenze pro řešení problémů v oblasti trhu práce a podnikání 2) Územní dimenze pro rozvoj měst a jejich zázemí řešena integrovanými nástroji
Aktivity	Všechny aktivity
Územní zacílení	Ad 1) Hospodářsky problémové regiony a okresy s nadprůměrnou nezaměstnaností Ad 2) Urbánní území řešené integrovanými nástroji
Kritéria vymezení	1) ORP dle níže uvedených usnesení vlády, okresy s nadprůměrnou mírou nezaměstnanosti dle údajů MPSV 2) Území řešené ve strategii ITI
Podklad pro vymezení	1) Usnesení vlády č. 344/2013 nebo 952/2013, míra nezaměstnanosti dle MPSV 2) Integrované strategie ITI
Soulad / poznámka	

Specifický cíl 3.6	Posílit energetickou bezpečnost přenosové soustavy
Typ územní dimenze	Územní dimenze pro řešení problémů v oblasti trhu práce a podnikání
Aktivity	Všechny aktivity
Územní zacílení	Hospodářsky problémové regiony a okresy s nadprůměrnou nezaměstnaností
Kritéria vymezení	ORP dle níže uvedených usnesení vlády, okresy s nadprůměrnou mírou nezaměstnanosti dle údajů MPSV
Podklad pro vymezení	Usnesení vlády č. 344/2013 nebo 952/2013, míra nezaměstnanosti dle MPSV
Soulad / poznámka	

Specifický cíl 4.1 (IP1)	Zvětšit pokrytí vysokorychlostním přístupem k internetu
Typ územní dimenze	1) Územní dimenze pro řešení problémů v oblasti trhu práce a podnikání 2) Jinak vymezená územní dimenze
Aktivity	Všechny aktivity
Územní zacílení	Ad 1) Hospodářsky problémové regiony a okresy s nadprůměrnou nezaměstnaností Ad 2) Koncentrace do území dle níže uvedených kritérií
Kritéria vymezení	Ad 1) ORP dle níže uvedených usnesení vlády, okresy s nadprůměrnou mírou nezaměstnanosti dle údajů MPSV Ad 2) Bílá místa pokrytí území vysokorychlostním internetem (bez provozovatele) a případně šedá místa (v území operuje 1 provozovatel)
Podklad pro vymezení	Ad 1) Usnesení vlády č. 344/2013 nebo 952/2013, míra nezaměstnanosti dle MPSV Ad 2) Studie mapování infrastruktury pro poskytování vysokorychlostního přístupu k internetu v ČR (Český telekomunikační úřad)
Soulad / poznámka	

Specifický cíl 4.2 (IP1)	Zvýšit využití potenciálu ICT sektoru
Typ územní dimenze	1) Územní dimenze pro řešení problémů v oblasti trhu práce a podnikání 2) Územní dimenze pro rozvoj měst a jejich zázemí
Aktivity	Všechny aktivity
Územní zacílení	Ad 1) Hospodářsky problémové regiony a okresy s nadprůměrnou nezaměstnaností Ad 2) Zacílení do rozvojových a urbánních území
Kritéria vymezení	Ad 1) ORP dle níže uvedených usnesení vlády, okresy s nadprůměrnou mírou nezaměstnanosti dle údajů MPSV Ad 2) Rozvojová území dle SRR ČR 2014-2020
Podklad pro vymezení	Ad 1) Usnesení vlády č. 344/2013 nebo 952/2013, míra nezaměstnanosti dle MPSV Ad 2) SRR ČR 2014-2020
Soulad / poznámka	

2.3.7 Operační program Výzkum, vývoj a vzdělávání

Přehled specifických cílů OP Výzkum, vývoj a vzdělávání dle územního zacílení dle identifikace územní dimenze

Specifický cíl	Územní dimenze ANO ^x /NE	Typ územní dimenze
1.1 (IP1) Zvýšení mezinárodní kvality výzkumu a jeho výsledků	ANO	<ul style="list-style-type: none"> Územní dimenze pro rozvoj měst a jejich zázemí
1.2 (IP1) Budování kapacit a posílení dlouhodobé spolupráce výzkumných organizací s aplikační sférou	ANO	<ul style="list-style-type: none"> Územní dimenze pro rozvoj měst a jejich zázemí Územní dimenze pro rozvoj měst a jejich zázemí řešena integrovanými nástroji
1.3 (IP1) Zkvalitnění infrastruktury pro výzkumně vzdělávací účely	ANO	<ul style="list-style-type: none"> Územní dimenze pro rozvoj měst a jejich zázemí
1.4 (IP1) Zlepšení strategického řízení výzkumu na národní úrovni	NE	
2.1 (IP1) Zvýšení kvality vzdělávání na vysokých školách a jeho relevance pro potřeby trhu práce	ANO	<ul style="list-style-type: none"> Územní dimenze pro rozvoj měst a jejich zázemí
2.2 (IP1) Zvýšení účasti studentů se specifickými potřebami, ze socio-ekonomicky znevýhodněných skupin a z etnických minorit na vysokoškolském vzdělávání, a snížení studijní neúspěšnosti studentů	ANO	<ul style="list-style-type: none"> Územní dimenze pro rozvoj měst a jejich zázemí
2.3 (IP1) Zkvalitnění podmínek pro celoživotní vzdělávání na vysokých školách	ANO	<ul style="list-style-type: none"> Územní dimenze pro rozvoj měst a jejich zázemí
2.4 (IP1) Nastavení a rozvoj systému hodnocení a zabezpečení kvality a strategického řízení vysokých škol	ANO	<ul style="list-style-type: none"> Územní dimenze pro rozvoj měst a jejich zázemí
2.5 (IP1) Zlepšení podmínek pro výuku spojenou s výzkumem a pro rozvoj lidských zdrojů v oblasti výzkumu a vývoje	ANO	<ul style="list-style-type: none"> Územní dimenze pro rozvoj měst a jejich zázemí
2.1 (IP2) Zkvalitnění vzdělávací infrastruktury na vysokých školách za účelem zajištění vysoké kvality výuky, zlepšení přístupu znevýhodněných skupin a zvýšení otevřenosti vysokých škol.	ANO	<ul style="list-style-type: none"> Územní dimenze pro rozvoj měst a jejich zázemí
3.1 (IP1) Zvýšení kvality předškolního vzdělávání včetně usnadnění přechodu dětí na ZŠ	NE	
3.2 (IP1) Zlepšení kvality vzdělávání a výsledků žáků v klíčových kompetencích	NE	
3.3 (IP1) Rozvoj systému strategického řízení a hodnocení kvality ve vzdělávání	ANO	<ul style="list-style-type: none"> Územní dimenze v oblasti sociální a vzdělávací sféry
3.4 (IP1) Zkvalitnění přípravy budoucích a začínajících pedagogických pracovníků	NE	
3.5 (IP1) Zvýšení kvality vzdělávání a odborné přípravy včetně posílení jejich relevance pro trh práce	ANO	<ul style="list-style-type: none"> Územní dimenze v oblasti sociální a vzdělávací sféry
3.1 (IP2) Kvalitní podmínky pro inkluzivní vzdělávání	NE	

3.1 (IP3) Sociální integrace dětí a žáků včetně začleňování romských dětí do vzdělávání	ANO	<ul style="list-style-type: none"> Územní dimenze pro řešení sociálního začleňování – sociálně vyloučené lokality
---	-----	--

^x ANO označuje, že daný specifický cíl má identifikovanou územní dimenzi, tj., je zacílen na území ČR s výraznou koncentrací do vybraných typů území na základě specifických priorit a potřeb jednotlivých území nebo řeší výlučně pouze na daný typ území

Specifické cíle jsou členěny v schématu:

Specifický cíl X.Y	Název specifického cíle
Typ územní dimenze	<p>U specifického cíle je uvedeno, zda je identifikovaný územní průmět v kontextu kapitoly 2.2. Zároveň je uvedeno, o jaký typ se jedná. (Upozornění: Identifikovaný územní průmět automaticky neznámá, že veškeré aktivity v daném specifickém cíli budou výhradně zacíleny do daného typu území.)</p> <p>Je uvedeno, zda specifický cíl umožňuje využití integrovaného nástroje v urbánním území</p>
Aktivity	Je uvedeno, zda se územní zacílení týká všech aktivit nebo jen vybraných
Územní zacílení	<p>Je uveden rozsah územního zacílení, tj. zda specifický cíl řeší:</p> <ul style="list-style-type: none"> celé území ČR bez územní koncentrace, tj. bez specifického územního zacílení – (specifický cíl nemá územní dimenzi) nebo území ČR s výraznou koncentrací do vybraných typů území na základě specifických priorit a potřeb jednotlivých území nebo výlučné zacílení pouze na daný typ území
Kritéria vymezení	Jsou uvedena kritéria pro vymezení daného územního zacílení
Podklad pro vymezení	Je uvedeno, jaké podklady (dokument, registr, ...) definují typy územní dimenze
Soulad / poznámka	Je uvedeno, jaké další podmínky musí být splněny pro územní dimenzi (např. soulad se strategií)

Přehled specifických cílů OP Výzkum, vývoj a vzdělávání dle územního zacílení

Specifický cíl 1.1 (IP1)	Zvýšení mezinárodní kvality výzkumu a jeho výsledků
Typ územní dimenze	Územní dimenze pro rozvoj měst a jejich zázemí
Aktivity	Všechny aktivity
Územní zacílení	Koncentrace do rozvojových území
Kritéria vymezení	Rozvojová území dle SRR ČR 2014-2020
Podklad pro vymezení	SRR ČR 2014-2020
Soulad / poznámka	Národní RIS 3, Národní priority orientovaného VaVal

Specifický cíl 1.2 (IP1)	Budování kapacit a posílení dlouhodobé spolupráce výzkumných organizací s aplikační sférou
Typ územní dimenze	Územní dimenze pro rozvoj měst a jejich zázemí Územní dimenze pro rozvoj měst a jejich zázemí řešena integrovanými nástroji
Aktivity	Všechny aktivity
Územní zacílení	Koncentrace do rozvojových území
Kritéria vymezení	Rozvojová území dle SRR ČR 2014-2020
Podklad pro vymezení	SRR ČR 2014-2020
Soulad / poznámka	Národní RIS 3, Krajské RIS 3, Národní priority orientovaného VaVal

Specifický cíl 1.3 (IP1)	Zkvalitnění infrastruktury pro výzkumně-vzdělávací účely
Typ územní dimenze	Územní dimenze pro rozvoj měst a jejich zázemí
Aktivity	Všechny aktivity
Územní zacílení	Koncentrace do rozvojových území
Kritéria vymezení	Rozvojová území dle SRR ČR 2014-2020
Podklad pro vymezení	SRR ČR 2014-2020
Soulad / poznámka	Národní RIS 3, Krajské RIS 3, Národní priority orientovaného VaVal

Specifický cíl 1.4 (IP1)	Zlepšení strategického řízení výzkumu na národní úrovni
Typ územní dimenze	Není identifikována územní dimenze
Aktivity	Všechny aktivity
Územní zacílení	Bez územní koncentrace - celé území ČR
Kritéria vymezení	
Podklad pro vymezení	
Soulad / poznámka	

Specifický cíl 2.1 (IP1)	Zvýšení kvality vzdělávání na vysokých školách a jeho relevance pro potřeby trhu práce a společnosti
Typ územní dimenze	Územní dimenze pro rozvoj měst a jejich zázemí
Aktivity	Všechny aktivity
Územní zacílení	Koncentrace do rozvojových území
Kritéria vymezení	Rozvojová území dle SRR ČR 2014-2020
Podklad pro vymezení	SRR ČR 2014-2020
Soulad / poznámka	Strategie vysoké školy

Specifický cíl 2.2 (IP2)	Zvýšení účasti studentů se specifickými potřebami a ze socio-ekonomicky znevýhodněných skupin a z etnických minorit na vysokoškolském vzdělávání, a snížení studijní neúspěšnosti
Typ územní dimenze	Územní dimenze pro rozvoj měst a jejich zázemí
Aktivity	Všechny aktivity
Územní zacílení	Koncentrace do rozvojových území
Kritéria vymezení	Rozvojová území dle SRR ČR 2014-2020
Podklad pro vymezení	SRR ČR 2014-2020
Soulad / poznámka	Strategie vysoké školy

Specifický cíl 2.3 (IP1)	Zkvalitnění podmínek pro celoživotní vzdělávání na vysokých školách
Typ územní dimenze	Územní dimenze pro rozvoj měst a jejich zázemí
Aktivity	Všechny aktivity
Územní zacílení	Koncentrace do rozvojových území
Kritéria vymezení	Rozvojová území dle SRR ČR 2014-2020
Podklad pro vymezení	SRR ČR 2014-2020
Soulad / poznámka	Strategie vysoké školy

Specifický cíl 2.4 (IP1)	Nastavení a rozvoj systému hodnocení a zabezpečení kvality a strategického řízení vysokých škol
Typ územní dimenze	Územní dimenze pro rozvoj měst a jejich zázemí
Aktivity	Všechny aktivity
Územní zacílení	Koncentrace do rozvojových území
Kritéria vymezení	Rozvojová území dle SRR ČR 2014-2020
Podklad pro vymezení	SRR ČR 2014-2020
Soulad / poznámka	Strategie vysoké školy

Specifický cíl 2.5 (IP1)	Zlepšení podmínek pro výuku spojenou s výzkumem a pro rozvoj lidských zdrojů v oblasti výzkumu a vývoje
Typ územní dimenze	Územní dimenze pro rozvoj měst a jejich zázemí
Aktivity	Všechny aktivity
Územní zacílení	Koncentrace do rozvojových území
Kritéria vymezení	Rozvojová území dle SRR ČR 2014-2020
Podklad pro vymezení	SRR ČR 2014-2020
Soulad / poznámka	Národní RIS 3
Specifický cíl 2.1 (IP2)	Zkvalitnění vzdělávací infrastruktury na vysokých školách za účelem zajištění vysoké kvality výuky, zlepšení přístupu znevýhodněných skupin a zvýšení otevřenosti vysokých škol
Typ územní dimenze	Územní dimenze pro rozvoj měst a jejich zázemí
Aktivity	Všechny aktivity
Územní zacílení	Koncentrace do rozvojových území
Kritéria vymezení	Rozvojová území dle SRR ČR 2014-2020
Podklad pro vymezení	SRR ČR 2014-2020
Soulad / poznámka	Strategie vysoké školy
Specifický cíl 3.1 (IP1)	Zvýšení kvality předškolního vzdělávání včetně usnadnění přechodu dětí na ZŠ
Typ územní dimenze	Územní dimenze v oblasti sociální a vzdělávací sféry
Aktivity	Všechny aktivity
Územní zacílení	Koncentrace do účelově vymezených funkčních regionů na základě místních akčních plánů rozvoje vzdělávání
Kritéria vymezení	Území řešené v MAP
Podklad pro vymezení	Místní plány vzdělávání (mateřské a základní školy)
Soulad / poznámka	
Specifický cíl 3.2 (IP1)	Zlepšení kvality vzdělávání a výsledků žáků v klíčových kompetencích
Typ územní dimenze	Územní dimenze v oblasti sociální a vzdělávací sféry
Aktivity	Všechny aktivity
Územní zacílení	Koncentrace do účelově vymezených funkčních regionů na základě krajských a místních akčních plánů rozvoje vzdělávání
Kritéria vymezení	Území řešené v KAP/MAP
Podklad pro vymezení	Krajské akční plány vzdělávání (střední a vyšší odborné školy) Místní plány vzdělávání (mateřské a základní školy)
Soulad / poznámka	
Specifický cíl 3.3 (IP1)	Rozvoj systému strategického řízení a hodnocení kvality ve vzdělávání
Typ územní dimenze	Územní dimenze v oblasti sociální a vzdělávací sféry
Aktivity	Všechny aktivity
Územní zacílení	Koncentrace do účelově vymezených funkčních regionů na základě krajských a místních akčních plánů rozvoje vzdělávání
Kritéria vymezení	Území řešené v KAP/MAP
Podklad pro vymezení	Krajské akční plány vzdělávání (střední a vyšší odborné školy) Místní plány vzdělávání (mateřské a základní školy)
Soulad / poznámka	
Specifický cíl 3.4 (IP1)	Zkvalitnění přípravy budoucích a začínajících pedagogických pracovníků
Typ územní dimenze	Není identifikována územní dimenze
Aktivity	Všechny aktivity
Územní zacílení	Bez územní koncentrace - celé území ČR
Kritéria vymezení	
Podklad pro vymezení	
Soulad / poznámka	

Specifický cíl 3.5 (IP1)	Zvýšení kvality vzdělávání a odborné přípravy včetně posílení jejich relevance pro trh práce
Typ územní dimenze	Územní dimenze v oblasti sociální a vzdělávací sféry
Aktivity	Všechny aktivity
Územní zacílení	Koncentrace do účelově vymezených funkčních regionů na základě krajských akčních plánů rozvoje vzdělávání
Kritéria vymezení	Území řešené v KAP
Podklad pro vymezení	Krajské akční plány vzdělávání (střední a vyšší odborné školy)
Soulad / poznámka	

Specifický cíl 3.1 (IP2)	Kvalitní podmínky pro inkluzivní vzdělávání
Typ územní dimenze	Územní dimenze v oblasti sociální a vzdělávací sféry
Aktivity	Všechny aktivity
Územní zacílení	Koncentrace do účelově vymezených funkčních regionů na základě krajských a místních akčních plánů rozvoje vzdělávání
Kritéria vymezení	Území řešené v KAP/MAP
Podklad pro vymezení	Krajské akční plány vzdělávání (střední a vyšší odborné školy) Místní plány vzdělávání (mateřské a základní školy)
Soulad / poznámka	

Specifický cíl 3.1 (IP3)	Sociální integrace dětí a žáků včetně začleňování romských dětí do vzdělávání
Typ územní dimenze	1) Územní dimenze pro řešení sociálního začleňování – sociálně vyloučené lokality 2) Územní dimenze v oblasti sociální a vzdělávací sféry
Aktivity	Ad 1 + 2) Všechny aktivity
Územní zacílení	Ad 1) Intervence zejména v obcích se sociálně vyloučenými lokalitami Ad 2) Koncentrace do účelově vymezených funkčních regionů na základě krajských a místních akčních plánů rozvoje vzdělávání
Kritéria vymezení	Ad 1) Územní obvody ORP na jejichž území se nachází sociálně vyloučená lokalita Ad 2) Území řešené v KAP/MAP
Podklad pro vymezení	Ad 1) Analýza sociálně vyloučených lokalit Ad 2) Krajské akční plány vzdělávání (střední a vyšší odborné školy) Místní plány vzdělávání (mateřské a základní školy)
Soulad / poznámka	

2.3.8 Operační program Praha – pól růstu ČR

Přehled specifických cílů OP Praha – pól růstu ČR dle identifikace územní dimenze

Specifický cíl	Územní dimenze ANO ^x /NE	Typ územní dimenze
1.1 Vyšší míra mezisektorové spolupráce stimulovaná regionální samosprávou	ANO	<ul style="list-style-type: none"> Územní dimenze pro rozvoj měst a jejich zázemí
1.2 Snazší vznik a rozvoj znalostně intenzivních firem	ANO	<ul style="list-style-type: none"> Územní dimenze pro rozvoj měst a jejich zázemí
2.1 Energetické úspory v městských objektech dosažené také s využitím vhodných obnovitelných zdrojů energie, energeticky efektivních zařízení a inteligentních systémů řízení	ANO	<ul style="list-style-type: none"> Územní dimenze pro rozvoj měst a jejich zázemí
2.2 Zvyšování atraktivity užívání městské veřejné dopravy	ANO	<ul style="list-style-type: none"> Územní dimenze pro rozvoj měst a jejich zázemí Územní dimenze pro rozvoj měst a jejich zázemí řešena integrovanými nástroji
3.1 Posílená sociální infrastruktura pro integraci, komunitní služby a prevenci	ANO	<ul style="list-style-type: none"> Územní dimenze pro rozvoj měst a jejich zázemí
3.2 Posílená infrastruktura pro sociální podnikání	ANO	<ul style="list-style-type: none"> Územní dimenze pro rozvoj měst a jejich zázemí
3.3 Posílené aktivity pro integraci, komunitní služby a prevenci	ANO	<ul style="list-style-type: none"> Územní dimenze pro rozvoj měst a jejich zázemí
3.4 Rozvoj sociálních podniků místních komunit	ANO	<ul style="list-style-type: none"> Územní dimenze pro rozvoj měst a jejich zázemí
4.1 Navýšení kapacity a zkvalitnění předškolního, základního a středního vzdělávání a zařízení pro poskytování péče o děti do 3 let	ANO	<ul style="list-style-type: none"> Územní dimenze pro rozvoj měst a jejich zázemí
4.2 Zvýšení kvality vzdělávání prostřednictvím posílení inkluze v multikulturní společnosti	ANO	<ul style="list-style-type: none"> Územní dimenze pro rozvoj měst a jejich zázemí

^x **ANO** označuje, že daný specifický cíl má identifikovanou územní dimenzi, tj., je zacílen na území ČR s výraznou koncentrací do vybraných typů území na základě specifických priorit a potřeb jednotlivých území nebo řeší výlučně pouze daný typ území

Specifické cíle jsou členěny v schématu:

Specifický cíl X.Y	Název specifického cíle
Typ územní dimenze	<i>U specifického cíle je uvedeno, zda je identifikovaný územní průmět v kontextu kapitoly 2.2. Zároveň je uvedeno, o jaký typ se jedná. (Upozornění: Identifikovaný územní průmět automaticky neznamená, že veškeré aktivity v daném specifickém cíli budou výhradně zacíleny do daného typu území.) Je uvedeno, zda specifický cíl umožňuje využití integrovaného nástroje v urbánním území</i>
Aktivity	<i>Je uvedeno, zda se územní zacílení týká všech aktivit nebo jen vybraných</i>
Územní zacílení	<i>Je uveden rozsah územního zacílení, tj. zda specifický cíl řeší:</i> <ul style="list-style-type: none"> • celé území ČR bez územní koncentrace, tj. bez specifického územního zacílení – (specifický cíl nemá územní dimenzi) nebo • území ČR s výraznou koncentrací do vybraných typů území na základě specifických priorit a potřeb jednotlivých území nebo • výlučné zacílení pouze na daný typ území
Kritéria vymezení	<i>Jsou uvedena kritéria pro vymezení daného územního zacílení</i>
Podklad pro vymezení	<i>Je uvedeno, jaké podklady (dokument, registr,...) definují typy územní dimenze</i>
Soulad / poznámka	<i>Je uvedeno, jaké další podmínky musí být splněny pro územní dimenzi (např. soulad se strategií)</i>

Přehled specifických cílů OP Praha – pól růstu ČR dle územního zacílení

SC 1.1	Vyšší míra mezisektorové spolupráce stimulovaná regionální samosprávou
Typ územní dimenze	Územní dimenze pro rozvoj měst a jejich zázemí
Aktivity	Všechny aktivity
Územní zacílení	Region soudržnosti NUTS 2 Praha
Kritéria vymezení	
Podklad pro vymezení	
Soulad / poznámka	
SC 1.2	Snazší vznik a rozvoj znalostně intenzivních firem
Typ územní dimenze	Územní dimenze pro rozvoj měst a jejich zázemí
Aktivity	Všechny aktivity
Územní zacílení	Region soudržnosti NUTS 2 Praha
Kritéria vymezení	
Podklad pro vymezení	
Soulad / poznámka	
SC 2.1	Energetické úspory v městských objektech dosažené také s využitím vhodných obnovitelných zdrojů energie, energeticky efektivních zařízení a inteligentních systémů řízení
Typ územní dimenze	Územní dimenze pro rozvoj měst a jejich zázemí
Aktivity	Všechny aktivity
Územní zacílení	Region soudržnosti NUTS 2 Praha
Kritéria vymezení	
Podklad pro vymezení	
Soulad / poznámka	

SC 2.2	Zvyšování atraktivity užívání městské veřejné dopravy
Typ územní dimenze	Územní dimenze pro rozvoj měst a jejich zázemí Územní dimenze pro rozvoj měst a jejich zázemí řešena integrovanými nástroji
Aktivity	Všechny aktivity
Územní zacílení	Region soudržnosti NUTS 2 Praha
Kritéria vymezení	
Podklad pro vymezení	
Soulad / poznámka	

SC 3.1	Posílená sociální infrastruktura pro integraci komunitní služby a prevenci
Typ územní dimenze	Územní dimenze pro rozvoj měst a jejich zázemí
Aktivity	Všechny aktivity
Územní zacílení	Region soudržnosti NUTS 2 Praha
Kritéria vymezení	
Podklad pro vymezení	
Soulad / poznámka	

SC 3.2	Posílená infrastruktura pro sociální podnikání
Typ územní dimenze	Územní dimenze pro rozvoj měst a jejich zázemí
Aktivity	Všechny aktivity
Územní zacílení	Region soudržnosti NUTS 2 Praha
Kritéria vymezení	
Podklad pro vymezení	
Soulad / poznámka	

SC 3.3	Posílené aktivity pro integraci, komunitní služby a prevenci
Typ územní dimenze	Územní dimenze pro rozvoj měst a jejich zázemí
Aktivity	Všechny aktivity
Územní zacílení	Region soudržnosti NUTS 2 Praha
Kritéria vymezení	
Podklad pro vymezení	
Soulad / poznámka	

SC 3.4	Rozvoj sociálních podniků místních komunit
Typ územní dimenze	Územní dimenze pro rozvoj měst a jejich zázemí
Aktivity	Všechny aktivity
Územní zacílení	Region soudržnosti NUTS 2 Praha
Kritéria vymezení	
Podklad pro vymezení	
Soulad / poznámka	

SC 4.1	Navýšení kapacity a zkvalitnění předškolního, základního a středního vzdělávání a zařízení pro poskytování péče o děti do 3 let
Typ územní dimenze	Územní dimenze pro rozvoj měst a jejich zázemí
Aktivity	Všechny aktivity
Územní zacílení	Region soudržnosti NUTS 2 Praha
Kritéria vymezení	
Podklad pro vymezení	
Soulad / poznámka	

SC 4.2	Zvýšení kvality vzdělávání prostřednictvím posílení inkluze v multikulturní společnosti
Typ územní dimenze	Územní dimenze pro rozvoj měst a jejich zázemí
Aktivity	Všechny aktivity
Územní zacílení	Region soudržnosti NUTS 2 Praha
Kritéria vymezení	
Podklad pro vymezení	
Soulad / poznámka	

2.3.9 Program rozvoje venkova

Přehled opatření PRV dle identifikace územní dimenze

Opatření PRV	Územní dimenze ANO ^x /NE	Typ územní dimenze
M01 – Předávání znalostí a informační akce (článek 14)*	NE	
M02 – Poradenské, řídicí a pomocné služby pro zemědělství (článek 15)*	NE	
M04 – Investice do hmotného majetku (článek 17)*	NE	
M06 – Rozvoj zemědělských podniků a podnikatelské činnosti (článek 19)*	NE	
M08 – Investice do rozvoje lesních oblastí a zlepšování životaschopnosti lesů (články 21–26)*	NE	
M10 – Agroenvironmentálně-klimatické opatření (článek 28)*	NE	
M11 – Ekologické zemědělství (článek 29)*	NE	
M12 – Platby v rámci sítě Natura 2000 a podle rámcové směrnice o vodě (článek 30)*	NE	
M13 – Platby pro oblasti s přírodními či jinými zvláštními omezeními (článek 31)*	NE	
M14 – Dobré životní podmínky zvířat (článek 33)*	NE	
M15 – Lesnicko-environmentální a klimatické služby a ochrana lesů (článek 34)*	NE	
M16 – Spolupráce (článek 35)*	NE	
M19 - Podpora pro místní rozvoj z iniciativy LEADER (komunitně vedený místní rozvoj) (článek 35 nařízení (EU) č. 1303/2013)	ANO	<ul style="list-style-type: none"> Územní dimenze pro rozvoj venkova

^x **ANO** označuje, že dané opatření má identifikovanou územní dimenzi, tj., je zacíleno na území ČR s výraznou koncentrací do vybraných typů území na základě specifických priorit a potřeb jednotlivých území nebo řeší výlučně pouze daný typ území

* **nařízení (EU) č. 1305/2013.**

Opatření jsou členěny v schématu:

Opatření X.Y	Název opatření
Typ územní dimenze	U prioritní oblasti je uvedeno, zda je identifikovaný územní průmět v kontextu kapitoly 2.2. Zároveň je uvedeno, o jaký typ se jedná. (Upozornění: Identifikovaný územní průmět automaticky neznamená, že veškeré aktivity v daném opatření budou výhradně zacíleny do daného typu území.)
Aktivity	Je uvedeno, zda specifický cíl umožňuje využití integrovaného nástroje v urbánním území
Územní zacílení	Je uvedeno, zda se územní zacílení týká všech aktivit nebo jen vybraných
Územní zacílení	Je uveden rozsah územního zacílení, tj. zda opatření řeší: <ul style="list-style-type: none"> celé území ČR bez územní koncentrace, tj. bez specifického územního zacílení – (specifický cíl nemá územní dimenzi) nebo území ČR s výraznou koncentrací do vybraných typů území na základě specifických priorit a potřeb jednotlivých území nebo výlučné zacílení pouze na daný typ území
Kritéria vymezení	Jsou uvedena kritéria pro vymezení daného územního zacílení
Podklad pro vymezení	Je uvedeno, jaké podklady (dokument, registr, ...) definují typy územní dimenze
Soulad / poznámka	Je uvedeno, jaké další podmínky musí být splněny pro územní dimenzi (např. soulad se strategií)

Přehled opatření PRV dle územního zacílení

Opatření M01	Předávání znalostí a informační akce (článek 14)
Typ územní dimenze	Není identifikována územní dimenze
Aktivity	Všechny aktivity
Územní zacílení	Celé území ČR, mimo měst nad 100 000 obyvatel v případě, že je konečným beneficentem podpory nezemědělský, nepotravinářský nebo nelesní MSP
Kritéria vymezení	
Podklad pro vymezení	
Soulad / poznámka	

Opatření M02	Poradenské, řídicí a pomocné služby pro zemědělství (článek 15)
Typ územní dimenze	Není identifikována územní dimenze
Aktivity	Všechny aktivity
Územní zacílení	Bez územní koncentrace - celé území ČR s výjimkou hl. města Prahy
Kritéria vymezení	
Podklad pro vymezení	
Soulad / poznámka	

Opatření M04	Investice do hmotného majetku (článek 17)
Typ územní dimenze	Není identifikována územní dimenze
Aktivity	Všechny aktivity
Územní zacílení	Bez územní koncentrace - celé území ČR s výjimkou hl. města Prahy
Kritéria vymezení	
Podklad pro vymezení	
Soulad / poznámka	

Opatření M06	Rozvoj zemědělských podniků a podnikatelské činnosti (článek 19)
Typ územní dimenze	Není identifikována územní dimenze
Aktivity	Všechny aktivity
Územní zacílení	Bez územní koncentrace - celé území ČR s výjimkou hl. města Prahy
Kritéria vymezení	
Podklad pro vymezení	
Soulad / poznámka	

Opatření M08	Investice do rozvoje lesních oblastí a zlepšování životaschopnosti lesů (články 21–26)
Typ územní dimenze	Není identifikována územní dimenze
Aktivity	Všechny aktivity
Územní zacílení	Lesní pozemky, případně PUPFL na území ČR s výjimkou hl. města Prahy (operace 8.5.2 navíc s výjimkou ZCHÚ a oblastí Natura 2000; dílčí opatření 8.6 – celé území ČR s výjimkou hl. města Prahy)
Kritéria vymezení	
Podklad pro vymezení	
Soulad / poznámka	

Opatření M10	Agroenvironmentálně-klimatické opatření (článek 28)
Typ územní dimenze	Není identifikována územní dimenze
Aktivita	Všechny aktivity
Územní zacílení	Bez územní koncentrace - celé území ČR
Kritéria vymezení	
Podklad pro vymezení	
Soulad / poznámka	

Opatření M11	Ekologické zemědělství (článek 29)
Typ územní dimenze	Není identifikována územní dimenze
Aktivita	Všechny aktivity
Územní zacílení	Bez územní koncentrace - celé území ČR s výjimkou hl. města Prahy
Kritéria vymezení	
Podklad pro vymezení	
Soulad / poznámka	

Opatření M12	Platby v rámci sítě Natura 2000 a podle rámcové směrnice o vodě (článek 30)
Typ územní dimenze	Není identifikována územní dimenze
Aktivita	Všechny aktivity
Územní zacílení	Bez územní koncentrace - celé území ČR s výjimkou hl. města Prahy
Kritéria vymezení	
Podklad pro vymezení	
Soulad / poznámka	

Opatření M13	Platby pro oblasti s přírodními či jinými zvláštními omezeními (článek 31)
Typ územní dimenze	Není identifikována územní dimenze
Aktivita	Všechny aktivity
Územní zacílení	Oblasti s přírodními nebo jinými zvláštními omezeními
Kritéria vymezení	
Podklad pro vymezení	
Soulad / poznámka	

Opatření M14	Dobré životní podmínky zvířat (článek 33)
Typ územní dimenze	Není identifikována územní dimenze
Aktivita	Všechny aktivity
Územní zacílení	Bez územní koncentrace - celé území ČR s výjimkou hl. města Prahy
Kritéria vymezení	
Podklad pro vymezení	
Soulad / poznámka	

Opatření M15	Lesnicko-environmentální a klimatické služby a ochrana lesů (článek 34)
Typ územní dimenze	Není identifikována územní dimenze
Aktivity	Všechny aktivity
Územní zacílení	Bez územní koncentrace - celé území ČR s výjimkou hl. města Prahy (dílčí opatření 16.4 - celé území ČR)
Kritéria vymezení	
Podklad pro vymezení	
Soulad / poznámka	

Opatření M16	Spolupráce (článek 35)
Typ územní dimenze	Není identifikována územní dimenze
Aktivity	Všechny aktivity
Územní zacílení	Bez územní koncentrace - celé území ČR s výjimkou hl. města Prahy
Kritéria vymezení	
Podklad pro vymezení	
Soulad / poznámka	

Opatření M19	Podpora pro místní rozvoj z iniciativy LEADER (komunitně vedený místní rozvoj)
Typ územní dimenze	Územní dimenze pro rozvoj venkova
Aktivity	Aktivity viz příloha 1 Dílčí opatření 19.2 a 19.3
Územní zacílení	Regiony pokryté MAS
Kritéria vymezení	území pokryté místními akčními skupinami, v němž bude uplatněn nástroj CLLD
Podklad pro vymezení	Metodika pro standardizaci Místních akčních skupin v programovém období 2014 - 2020
Soulad / poznámka	

2.4 Územní dimenze pro rozvoj měst a jejich zázemí řešená integrovanými nástroji

Pro rozvoj měst a jejich zázemí je v ČR doporučeno využití integrovaných nástrojů, tj. ITI nebo IPRÚ. Vybrané specifické cíle OP umožňují realizovat vybrané aktivity právě tímto nástrojem. Niže je uveden jejich přehled.

V rámci integrované strategie může být pro udržení logických celků uvedena návaznost na aktivity, které se budou ucházet o podporu z ESI fondů prostřednictvím individuálních projektů v rámci specifických cílů, jež nemají silnou urbánní dimenzi, přesto je možné relevantní intervence po diskuzi s dotčenými ŘO zapracovat do integrovaných strategií (bez nároku na rezervaci alokace), a to za předpokladu, že jsou provázány na další intervence ITI.

IROP

ITI + IPRÚ

- IROP 1.1 Zvýšení regionální mobility prostřednictvím modernizace a rozvoj sítí regionální silniční infrastruktury navazující na síť TEN-T
- IROP 1.2 Zvýšení podílu udržitelných forem dopravy
- IROP 2.1 Zvýšení kvality a dostupnosti služeb vedoucích k sociální inkluzi
- IROP 2.2 Vznik nových a rozvoj existujících podnikatelských aktivit v oblasti sociálního podnikání
- IROP 2.4 Zvýšení kvality a dostupnost infrastruktury pro vzdělávání a celoživotní učení
- IROP 3.1 Zefektivnění prezentace, posílení ochrany a rozvoje kulturního dědictví

OPD

ITI + IPRÚ

- OPD 1.4 Vytvoření podmínek pro zvýšení využívání veřejné hromadné dopravy ve městech v elektrické trakci
- OPD 2.3 Zlepšení řízení dopravního provozu a zvyšování bezpečnosti dopravního provozu ve městech

OPŽP

pouze ITI

- OPŽP 1.1 Snížit množství vypouštěného znečištění do povrchových i podzemních vod z komunálních zdrojů a vnos znečišťujících látek do povrchových a podzemních vod
- OPŽP 1.2 Zajistit dodávky pitné vody v odpovídající jakosti a množství
- OPŽP 1.3 Zajistit povodňovou ochranu v intravilánu
- OPŽP 1.4 Podpořit preventivní protipovodňová opatření
- OPŽP 2.1 Snížit emise z lokálního vytápění domácností podílející se na expozici obyvatelstva nadlimitním koncentracím znečišťujících látek
- OPŽP 2.2 Snížit emise stacionárních zdrojů podílejících se na expozici obyvatelstva nadlimitním koncentracím znečišťujících látek
- OPŽP 3.1 Prevence vzniku odpadů
- OPŽP 3.2 Zvýšit podíl materiálového a energetického využití odpadů

OPZ

ITI + IPRÚ

- OPZ 1.1.1. Zvýšit zaměstnanost podpořených osob, zejména starších, nízkokvalifikovaných a znevýhodněných
- OPZ 2.1.1. Zvýšit uplatnitelnost osob ohrožených sociálním vyloučením nebo sociálně vyloučených ve společnosti a na trhu práce

OPPIK

pouze ITI

- OP PIK 1.1 (IP1) Zvýšit inovační výkonnost podniků
- OP PIK 1.2 (IP1) Zvýšit intenzitu a účinnost spolupráce ve výzkumu, vývoji a inovacích
- OP PIK 2.1 (IP1) Zvýšit konkurenceschopnost začínajících a rozvojových MSP
- OP PIK 2.3 (IP3) Zvýšit využitelnost infrastruktury pro podnikání
- OP PIK 2.4 (IP3) Zvýšit kapacitu pro odborné vzdělávání v MSP
- OP PIK 3.5 (IP5) Zvýšit účinnost soustav zásobování teplem

OPVVV³

pouze ITI

- OP VVV 1.2 (IP1) Budování kapacit a posílení dlouhodobé spolupráce výzkumných organizací s aplikační sférou

OP PPR

pouze ITI

- OP PPR 2.2 Zvyšování atraktivity užívání městské veřejné dopravy

2.5 Územní dimenze pro rozvoj venkova

Pro rozvoj venkova je doporučena v ČR metoda CLLD, která je aplikována zejména na území MAS. Níže je uveden přehled specifických cílů/opatření, které předpokládají implementaci metodou CLLD.

- IROP 4.1 Posílení komunitně vedeného místního rozvoje za účelem zvýšení kvality života ve venkovských oblastech a aktivizace místního potenciálu
- IROP 4.2 Posílení kapacit komunitně vedeného místního rozvoje za účelem zlepšení řídicích a administrativních schopností MAS
- OPZ 2.3.1. Zvýšit zapojení lokálních aktérů do řešení problémů nezaměstnanosti a sociálního začleňování ve venkovských oblastech
- OPŽP 4.2 Posílit biodiverzitu
- OPŽP 4.3 Posílit přirozené funkce krajiny
- PRV 19 Podpora pro místní rozvoj z iniciativy LEADER (komunitně vedený místní rozvoj)

³ U specifických cílů, které budou v rámci OP VVV řešeny prostřednictvím KAP/MAP je možné intervence zapracovat do strategií ITI/IPRÚ, za předpokladu, že budou provázány na další intervence ITI/IPRÚ.

2.6 Specifické cíle a opatření bez územní dimenze

U níže uvedeného přehledu specifických cílů členěných dle operačních programů nebyla identifikována žádná územní dimenze a nepředpokládá se v nich využití integrovaných nástrojů.

IROP

- 2.5 Snížení energetické náročnosti v sektoru bydlení
- 3.2 Zvyšování efektivity a transparentnosti veřejné správy prostřednictvím rozvoje využití a kvality systémů ICT

OPD

- 1.5 Vytvoření podmínek pro širší využití železniční a vodní dopravy prostřednictvím modernizace dopravního parku

OPŽP

- 2.3 Zlepšit systém sledování, hodnocení a předpovídání vývoje kvality ovzduší a souvisejících meteorologických aspektů
- 3.5 Snížit environmentální rizika a rozvíjet systémy jejich řízení
- 5.1 Snížit energetickou náročnost veřejných budov a zvýšit využití obnovitelných zdrojů energie
- 5.2 Dosáhnout vysokého energetického standardu nových veřejných budov

OPZ

- 1.1.2. Zvýšit zaměstnanost podpořených mladých osob prostřednictvím programu Záruky pro mládež
- 1.2.1. Snížit rozdíly v postavení žen a mužů na trhu práce
- 1.3.1. Zvýšit odbornou úroveň znalostí, dovedností a kompetencí pracovníků a soulad kvalifikační úrovně pracovní síly s požadavky trhu práce
- 1.3.2. Zvýšit adaptabilitu starších pracovníků
- 1.4.1 Zvýšit kapacitu, komplexnost a kvalitu služeb poskytovaných institucemi veřejných služeb zaměstnanosti
- 1.4.2. Zvýšit kvalitu systému dalšího vzdělávání
- 2.1.2. Rozvoj sektoru sociální ekonomiky
- 2.2.1. Zvýšit kvalitu a udržitelnost systému sociálních služeb, služeb pro rodiny a děti a dalších navazujících služeb podporujících sociální začleňování
- 2.2.2 Zvýšit dostupnost a efektivitu zdravotních služeb a umožnit přesun těžiště psychiatrické péče do komunity
- 3.1.1 Zvýšit efektivitu sociálních inovací a mezinárodní spolupráce v tematických oblastech OPZ
- 4.1.1 Optimalizovat procesy a postupy ve veřejné správě zejména prostřednictvím posílení strategického řízení organizací, zvýšení kvality jejich fungování a snížení administrativní zátěže
- 4.1.2 Profesionalizovat veřejnou správu zejména prostřednictvím znalostí a dovedností jejich pracovníků, rozvoje politik a strategií v oblasti lidských zdrojů a implementace služebního zákona

OPVVV

- 1.4. Zlepšení strategického řízení výzkumu na národní úrovni

PRV

- M01 – Předávání znalostí a informační akce (článek 14)

- M02 – Poradenské, řídicí a pomocné služby pro zemědělství (článek 15)
- M04 – Investice do hmotného majetku (článek 17)
- M06 – Rozvoj zemědělských podniků a podnikatelské činnosti (článek 19)
- M08 – Investice do rozvoje lesních oblastí a zlepšování životaschopnosti lesů (články 21–26)
- M10 – Agroenvironmentálně-klimatické opatření (článek 28)
- M11 – Ekologické zemědělství (článek 29)
- M12 – Platby v rámci sítě Natura 2000 a podle rámcové směrnice o vodě (článek 30)
- M13 – Platby pro oblasti s přírodními či jinými zvláštními omezeními (článek 31)
- M14 – Dobré životní podmínky zvířat (článek 33)
- M15 – Lesnicko-environmentální a klimatické služby a ochrana lesů (článek 34)
- M16 – Spolupráce (článek 35)

Pozn. Uvedené články se vztahují k nařízení EU č. 1305/2013.

3 Realizace územní dimenze, její koordinace, monitorování a evaluace

3.1 Obecné zásady řízení územní dimenze

MMR jako gestor regionální politiky ČR dle zákona č. 2/1969 Sb., kompetenční zákon, ve znění pozdějších předpisů, monitoruje a vyhodnocuje nastavení územní dimenze a integrovaných nástrojů.

V rámci MMR tuto činnost zajišťuje MMR – ORP a v souvislosti s řízením DoP rovněž MMR – NOK.

Územní dimenze vychází ze způsobu zohlednění typů území (vymezených v rámci problémových oblastí uvedených v DoP), kdy je specifická podpora (vycházející ze znalosti místních potřeb a potenciálu) zaměřena na konkrétní území (tzv. „place based approach“). Podstatné pro plánované intervence jsou územní souvislosti a funkční vazby, které se v něm odehrávají. Jejich řádné fungování musí být zajištěno po vyhodnocení problémů a rozvojového potenciálu konkrétního území následnou strategickou kombinací intervencí, které mají přispět vzájemnou provázaností a mnohdy i podmíněností k dosažení žádoucích územních synergických efektů (tj. intervenční strategií na konkrétním území). Územní dimenze je realizována dvěma způsoby, viz dále.

Závazek uplatnit zohlednění územní dimenze v jednotlivých programech ESI fondů vychází z příslušných ustanovení obecného nařízení (čl. 32 - 35 komunitně vedený místní rozvoj, čl. 36, 89, 90 a 96 týkající se integrovaného rozvoje a umožňující kombinaci investičních priorit z různých tematických cílů EU), specifického nařízení k EFRR čl. 7 stanovující povinnost vyčlenit nejméně 5 % z prostředků EFRR na integrovaný rozvoj měst, atd.

Za účelem vyjasnění realizace územní dimenze je nezbytné definovat systém řízení a role jednotlivých orgánů v rámci realizace DoP a OP:

- **řídící** rolí je myšleno nadresortní strategické řízení Radou pro ESI fondy⁴ k zajištění synergických efektů a provazeb mezi tématy pro účely přípravy a realizace Dohody o partnerství (NOK) a přípravy a realizaci programů (řídící orgány),
- **koordinační** role směřuje k potřebě provázaného a koordinovaného řešení přípravy i realizace Dohody o partnerství MMR – NOK a řídicích orgánů programů prostřednictvím Národní a regionálních stálých konferencí,
- **implementační** role se zabývá efektivní implementací DoP a OP z pohledu územní dimenze v rámci území a jednotlivých forem – Akční plán realizace Strategie regionálního rozvoje ČR pro období 2014 - 2020, integrované a další nástroje.

V oblasti nastavení a vyhodnocování územní dimenze a integrovaných nástrojů MMR – ORP zejména:

- stanovuje ve spolupráci s centrálními orgány (MMR – NOK, MZe, PCO a AO), s ŘO a dalšími partnery základní rámec pro uplatnění integrovaných přístupů v rámci programů prostřednictvím Metodického pokynu pro využití integrovaných nástrojů v programovém období 2014–2020,
- posuzuje ve spolupráci s relevantními partnery Regionální akční plány Strategie regionálního rozvoje ČR 2014-2020 a integrované strategie,
- průběžně monitoruje realizaci integrovaných strategií a naplňování indikátorů v regionálním členění a dle využívaných integrovaných nástrojů,

⁴ Rada pro ESI fondy je platformou navazující na Řídící a koordinační výbor (ŘKV).

- identifikuje vývojové trendy a navrhuje ve spolupráci s ŘO a dalšími partnery v rámci Národní stálé konference opatření v případě negativního vývoje v naplňování cílů stanovených v Dohodě o partnerství v oblasti územní dimenze.

Územní dimenze identifikovaná u jednotlivých specifických cílů prioritních os programů ESI fondů může být realizována v zásadě dvěma způsoby:

1. **individuálními projekty realizovanými prostřednictvím výzev zacílených na konkrétní typy území** (tj. výzev vyhlášených v rámci daného specifického cíle a zacílených na území vymezená výše uvedeným způsobem)
2. **integrovanými projekty realizovanými v rámci integrovaných nástrojů:**
 - **Integrované územní investice (ITI)** – dle schválené SRR a doplňujícího vládního usnesení jde o nejvýznamnější, tzv. národní póly rozvoje státu (Pražskou, Brněnskou, Ostravskou, Plzeňskou, Ústecko-chomutovskou, Hradecko-pardubickou a Olomouckou aglomeraci). Předpokládá se zapojení většiny OP směrem k posilování konkurenceschopnosti těchto silně urbanizovaných území.
 - **Integrované plány rozvoje území (IPRÚ)** – zahrnují funkční území tzv. regionálních pólů rozvoje (Karlovy Vary, Liberec – Jablonec nad Nisou, České Budějovice, Jihlava, Zlín a Mladá Boleslav). Jejich rozvoj podmiňuje sociálně ekonomickou stabilizaci celé spádové oblasti (jsou dominantní), ve většině případů se přitom jedná o území se sníženou konkurenceschopností v rámci ČR.
 - **Komunitně vedený místní rozvoj (CLLD)** – bude v souladu s Nařízeními EK realizován ve venkovském prostoru (správní území obcí do 25 000 obyvatel, přičemž maximální velikost území nepřesáhne 100 000 obyvatel a nebude menší než 10 000 obyvatel⁵), prostřednictvím místních akčních skupin (cca 180 MAS). Budou zapojeny vybrané operační programy: IROP, OP Z, OPŽP a PRV.

Klíčovou roli v naplňování cílů územní dimenze sehrává koordinovaný přístup s možností využití intervencí napříč programy ESI fondů.⁶ Tento přístup umožní reagovat zejména na rozvojové rozdíly a specifické potřeby plynoucí z rozdílných typů území stanovených ve strategických rozvojových dokumentech a vytvářet tak předpoklady pro vyvážený a integrovaný rozvoj (v návaznosti na působnost jednotlivých aktérů).

Bližší podrobnosti ohledně integrovaných nástrojů přináší Metodický pokyn pro využití integrovaných nástrojů v programovém období 2014–2020, kde jsou zakotveny zejména základní principy pro naplňování územního rozměru intervencí, popis jednotlivých integrovaných nástrojů (jejich tvorby, implementace a hodnocení, nastavení spolupráce a postupů vedoucích k uplatnění integrovaného přístupu) a rolí a odpovědností zapojených aktérů.

V návaznosti na cíle a obsah Národního dokumentu k územní dimenzi bude kapitola 3 promítnuta do metodik koncepce jednotného metodického prostředí tak, aby implementace, monitoring a evaluace územní dimenze se stala nedílnou součástí implementace programů ESI fondů.

⁵ Počet obyvatel MAS se pro období 2014–2020 posuzuje dle statistických údajů ČSÚ ke dni 1. 1. 2014.

⁶ Nutný soulad s kapitolou 2 tohoto dokumentu.

3.2 Aktéři realizace územní dimenze

MMR - Odbor regionální politiky MMR (MMR - ORP) poskytuje Národní stálé konferenci podklady pro její rozhodování (včetně organizační podpory jejího fungování a jednání). MMR – ORP plní roli sekretariátu Národní stálé konference. MMR - ORP dále vykonává činnosti nezbytné pro monitorování a vyhodnocování územní dimenze v programech a integrovaných nástrojů a předává výstupy své činnosti MMR - NOK pro účely řízení Dohody o partnerství.

MMR – ORP je metodickým gestorem procesu koordinace územní dimenze v programovém období 2014-2020. Za naplňování územní dimenze jsou odpovědny všechny rezorty, které se procesu její realizace aktivně účastní. **MMR - Sekce Národního orgánu pro koordinaci (MMR - NOK)** je odpovědná za přípravu jednotného metodického prostředí, monitorování a vyhodnocování plnění cílů Dohody o partnerství a průběžném informování vlády ČR a EK.

Národní stálá konference (NSK) přispívá k zajištění vzájemné provázanosti a koordinaci státu a regionů (územních partnerů) při realizaci územní dimenze Dohody o partnerství a programů spolufinancovaných z ESI fondů a implementaci integrovaných nástrojů. Role a činnost NSK blíže popsány v kapitole 3.3.

Regionální stálá konference (RSK) zajišťuje naplňování cílů Strategie regionálního rozvoje ČR 2014-2020 ve správním obvodu kraje, s územní působností v jednotlivých krajích ČR, formou přípravy, realizace a vyhodnocování plnění Regionálních akčních plánů SRR 2014-2020 ve správním obvodu kraje, včetně části financované ESI fondy 2014-2020 pro územní obvod jednotlivých krajů (NUTS 3). Další úkoly, role a činnost RSK blíže popsány v kapitole 3.3.

Řídící orgány programů ESI fondů – podílí se na implementaci územní dimenze v rámci svých programů, vyhledávají věcně a územně zacílené výzvy pro specifické cíle OP, v nichž je definována územní dimenze, zajišťují hodnocení a schválení projektů k realizaci. ŘO vydávají právní akt o poskytnutí/převodu podpory (v případě PRV provádí schválení projektu k realizaci a vydávání právního aktu o poskytnutí/převodu podpory SZIF), poskytují informace MMR - ORP a MMR – NOK pro účely monitorování a vyhodnocování integrovaných nástrojů a územní dimenze v programech.

Příjemce – je odpovědný za řádné plnění projektu (podle podmínek právního aktu stanoveného konkrétním programem) a za udržitelnost jím realizovaného projektu.

Výše uvedení aktéři zajišťují rovněž úkoly ve vztahu k integrovaným nástrojům dle Metodického pokynu pro využití integrovaných nástrojů v programovém období 2014-2020.

3.3 Platformy pro koordinaci naplňování a řízení územní dimenze

Pro zajištění propojenosti mezi řídicími orgány, integrovanými strategiemi realizovanými v území a za účelem efektivní implementace územní dimenze je zřízen systém tzv. Stálých konferencí, a to na národní a na regionální úrovni.

NÁRODNÍ STÁLÁ KONFERENCE (NSK)

Na základě dohody ústředních orgánů státní správy, orgánů územní samosprávy a zastřešujících organizací relevantních územních partnerů je pro koordinaci realizace územní dimenze v programovém období 2014-2020 ustavena Národní stálá konference (dále též „NSK“). NSK přispívá k zajištění vzájemné provázanosti a koordinace státu a regionů (územních partnerů) při implementaci územní dimenze a realizaci Dohody o partnerství a programů spolufinancovaných z ESI fondů. V NSK jsou zastoupeny MMR – ORP (funkce předsedy a místopředsedy a role sekretariátu), MMR – NOK, jednotlivé

Regionální stálé konference, nositelé IN, zastřešující organizace územních partnerů, Agentura pro sociální začleňování a v roli stálých hostů (případně členů, pokud o něj písemně požádají) zástupci řídicích orgánů programů a věcní garanti prioritních os programů (týká se věcných garantů, kteří nejsou současně v roli řídicích orgánů).

NSK se skládá ze tří komor. První komoru NSK (Komora ITI a IPRÚ) tvoří zástupci jednotlivých ITI a IPRÚ. Druhá komora (Komora CLLD) je složena ze 13 zástupců Krajských sítí MAS, zastupujících realizované SCLLD. Ve třetí komoře NSK (Komora regionální) je zastoupeni delegáti Regionálních stálých konferencí. Zastřešující organizace územních partnerů (Asociace krajů ČR, Svaz měst a obcí ČR, Sdružení místních samospráv ČR, Národní síť Místních akčních skupin ČR) jsou zastoupeny v komorách NSK, kde je to relevantní. Jednání komor se rovněž účastní zástupci jednotlivých relevantních řídicích orgánů programů a věcní garanti/gestoři prioritních os programů, zástupce Agentury pro sociální začleňování, zástupce MMR – NOK a zástupce MMR – ORP. NSK bude svolávána nejméně jednou za půl roku nebo dle potřeby. Složení NSK a její působnost blíže stanovuje Statut a Jednací řád NSK.

Mezi hlavní cíle NSK patří koordinace a sladění územní dimenze a tematického zaměření programů ESI fondů s promítnutím územně, prostorově koncentrovaných intervencí, které vychází ze znalostí na místní, regionální (krajské) a národní úrovni. Jde o uplatnění principu zvyšování efektivity při respektování principu „správná intervence do správného území“, s cílem harmonizace cílení a časování výzev pro intervence z evropských fondů, a to jak na národní, tak na regionálních úrovních. NSK sladuje propojení regionálních a integrovaných strategií se strategiemi na národní úrovni (např. RIS3, Strategie sociálního začleňování 2014-2020 a další). NSK je základním prvkem pro nastavení a realizaci principu víceúrovňového partnerství a podporu vzájemného dialogu partnerů napomáhajícího lepší koordinaci investičních aktivit v území. Zároveň přispívá k zajištění vzájemné provázanosti a koordinace státu a regionů (územních partnerů) při implementaci územní dimenze a realizaci Dohody o partnerství a programů spolufinancovaných z ESI fondů.

Národní stálá konference

- prostřednictvím svého sekretariátu sleduje čerpání finančních prostředků z různých prioritních os/priorit Unie různých programů na realizaci integrovaných nástrojů (ITI, IPRÚ, CLLD) a projektů realizovaných na základě věcně a územně zacílených výzev včetně systému koordinace zacílených výzev jednotlivých programů pro realizaci výše zmíněných nástrojů a forem v souladu s potřebami zacílení intervencí v území (sladění s potřebami vzešlými z úrovně regionálních stálých konferencí),
- metodicky podporuje jednotnou přípravu a vydává doporučení, která přispívají ke koordinaci realizace Regionálních akčních plánů SRR ČR 2014-2020,
- bere na vědomí Regionální akční plány SRR a na jejich základě projednává a přijímá nová doporučení pro zacílení výzev a nastavení jejich harmonogramu,
- vydává doporučení, která přispívají ke koordinaci realizace územní dimenze na národní úrovni na základě podkladů poskytnutých RSK a to prostřednictvím zapojení řídicích orgánů a regionálních i dalších partnerů. Podkladem jsou Regionální akční plány SRR 2014-2020,
- prostřednictvím svého sekretariátu zajišťuje průběžné sledování výsledků plnění územní dimenze ve vazbě na Dohodu o partnerství a jejich vyhodnocování,
- bere na vědomí schválené strategie integrovaných nástrojů,
- může v případě potřeby koordinovat vícestrannou spolupráci nositele integrované strategie s řídicími orgány při řešení jejich připomínek uplatněných k integrované strategii,

- na základě podkladů od RSK a od nositelů integrovaných nástrojů zpracovává doporučení pro nastavení harmonogramu věcně a územně zacílených výzev a výzev zacílených na podporu integrovaných projektů. Tato doporučení jsou prostřednictvím MMR projednávána s řídicími orgány na platformách určených pro přípravu harmonogramu výzev, a to rovněž s ohledem na řízení případných synergických/komplementárních vazeb.
- projednává a přijímá doporučení k opatřením předloženým členy NSK směřující k naplnění územní dimenze programů a Dohody o partnerství,
- projednává a přijímá doporučení ke Zprávě o plnění územní dimenze,
- může požádat RSK o spolupráci a poskytnutí podkladů v předem vybraných oblastech směřujících k naplnění cílů územní dimenze v konkrétním území,
- bere na vědomí Akční plán realizace Strategie regionálního rozvoje ČR 2014-2020.

REGIONÁLNÍ STÁLÁ KONFERENCE (RSK)

Regionální stálá konference (dále též „RSK“) je zřízena na principech partnerství s územní působností v jednotlivých krajích ČR. RSK je složena ze zástupců regionálních, místních, městských a jiných orgánů veřejné správy, hospodářských a sociálních partnerů a subjektů zastupujících občanskou společnost a Agentury pro sociální začleňování.

Regionální stálá konference

- přispívá k naplňování cílů Strategie regionálního rozvoje ČR 2014 – 2020 formou přípravy, realizace a vyhodnocování plnění Regionálních akčních plánů SRR 2014 – 2020 ve správním obvodu kraje,
- připravuje, schvaluje a řídí Regionální akční plány realizace SRR 2014 – 2020 včetně části financované ESI fondy 2014 - 2020 pro územní obvod jednotlivých krajů (NUTS 3),
- koordinuje přípravu a realizaci územní dimenze v rámci územních obvodů jednotlivých krajů (NUTS 3) prostřednictvím Regionálních akčních plánů SRR 2014 – 2020, včetně části vztahující se k financování prostřednictvím ESI fondů (v případě témat, která přesahují území řešené Regionální akčním plánem SRR 2014 – 2020, spolupracuje s dotčenou RSK území jiného kraje),
- iniciuje (sleduje a podporuje) absorpční kapacitu regionu,
- projednává a doporučuje územní a věcné zaměření výzev a sladění jejich harmonogramu zejména pro individuální projekty naplňující územní dimenzi v programech ESI fondů a projednává návrhy předložené svými členy směřující k naplnění územní dimenze dle Národního dokumentu k územní dimenzi, který rozpracovává územní dimenzi v Dohodě o partnerství a programech ESI fondů, a toto komunikuje prostřednictvím svého zástupce v NSK,
- každoročně předkládá Zprávu o hodnocení plnění Regionálního akčního plánu (Zpráva o hodnocení plnění Regionálních akčních plánů je jedním ze vstupů pro vyhodnocování plnění Strategie regionálního rozvoje ČR 2014 – 2020 a rovněž Zprávy o plnění územní dimenze),
- iniciuje sběr informací potřebných pro vyhodnocení realizovaných intervencí,
- podporuje součinnost zúčastněných aktérů při realizaci Regionálního akčního plánu SRR 2014 – 2020 a i dílčích strategií (RIS3, Společný akční plán a další), čímž přispívá ke sladění rozvojových dokumentů a strategií a rozvojových (investičních) plánů,

- spolupracuje s ostatními platformami, jež se věnují rozvoji regionu, mj. s podporou ESI fondů (týmy RIS3, Řídící výbory integrovaných nástrojů, strategické expertní skupiny krajů, pakty zaměstnanosti atd.). V rámci RSK probíhá komunikace mezi jednotlivými úrovněmi veřejné správy a dalšími aktéry regionálního rozvoje v daném území,
- v rámci Strategie regionálního rozvoje ČR 2014-2020 se podílí na přípravě a vyhodnocování Regionálních akčních plánů ve správním obvodu kraje,
- podílí se (prostřednictvím NSK a MMR) na zpracování podkladů pro rozhodování a řízení na úrovni řídicích orgánů, koordinaci aktivit v rámci územních obvodů jednotlivých krajů,
- je průběžně informována o přípravě a realizaci integrovaných nástrojů na daném území a může nositelům integrovaných nástrojů dávat svá doporučení, připomínky či náměty ke zvážení (touto rolí RSK není dotčena autonomie integrovaných nástrojů). Podporuje vytváření synergií a návazností projektů a integrovaných nástrojů.

Složení RSK a její působnost blíže stanoví Statut a Jednací řád RSK.

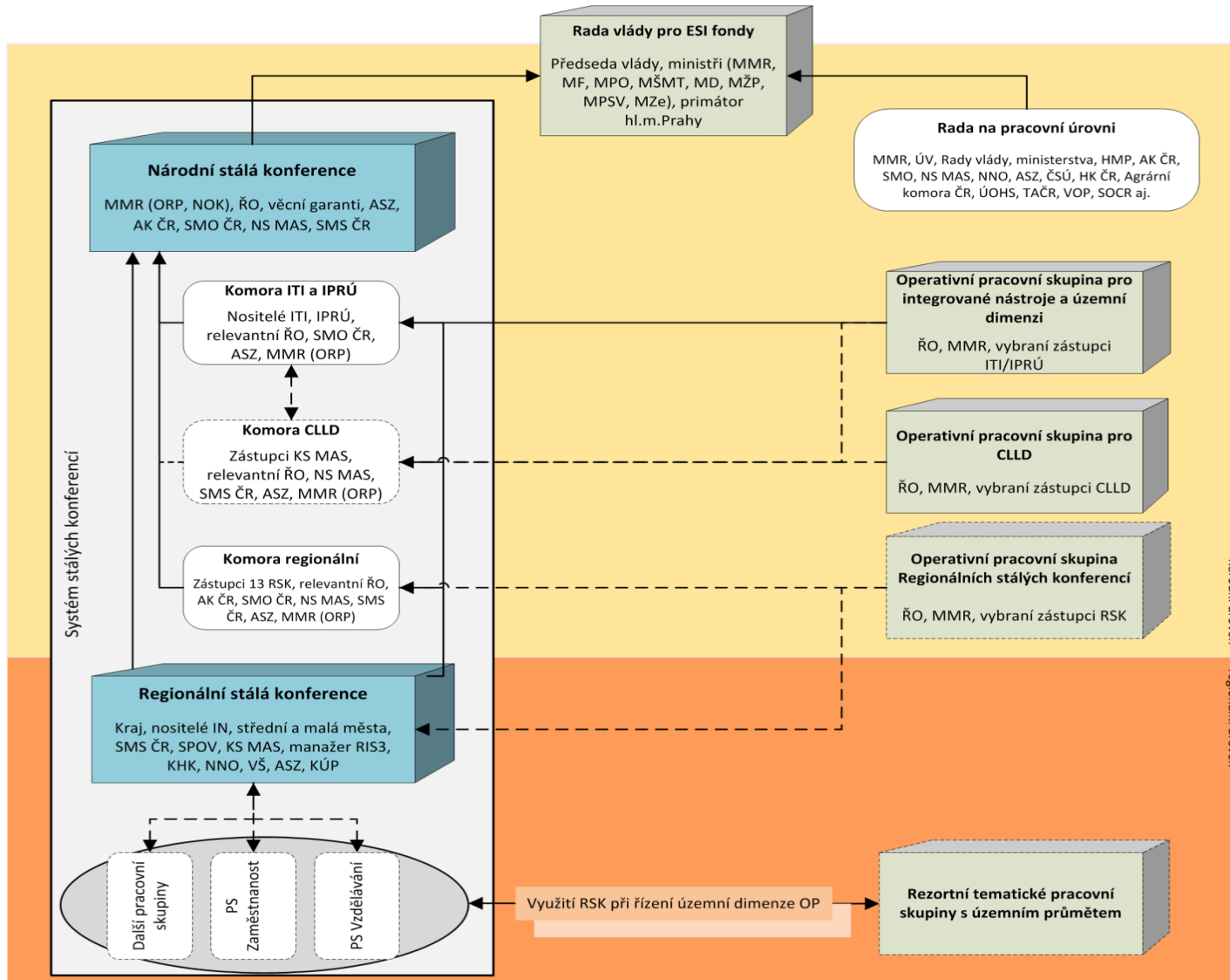
Prostřednictvím institucionálních a organizačních opatření v rámci ustaveného regionálního partnerství⁷ je naplněn záměr sladit v rámci územního obvodu kraje (NUTS 3) a principu koncentrace, jednak projekty realizované v rámci výzev zacílených na konkrétní typy území, jednak sladit tyto projekty s integrovanými projekty realizovanými v daném území v rámci integrovaných nástrojů, s cílem dosažení synergických efektů.

Za účelem sladění a koordinace intervencí v území na místní a regionální úrovni ve vztahu k realizaci územní dimenze se v rámci působnosti Regionální stálé konference vychází z území kraje (NUTS 3).

Naplnění koherence Národního dokumentu k územní dimenzi a Dohody o partnerství z pohledu sladění tematických a regionálně zaměřených intervencí vychází z promítnutí indikátorů schválených v programech, které se promítají do jednotlivých typů území, které jsou popsány v Dohodě o partnerství a v kapitole 2 tohoto dokumentu.

⁷ Regionální stálá konference

Obrázek č. 2: Schéma systému stálých konferencí

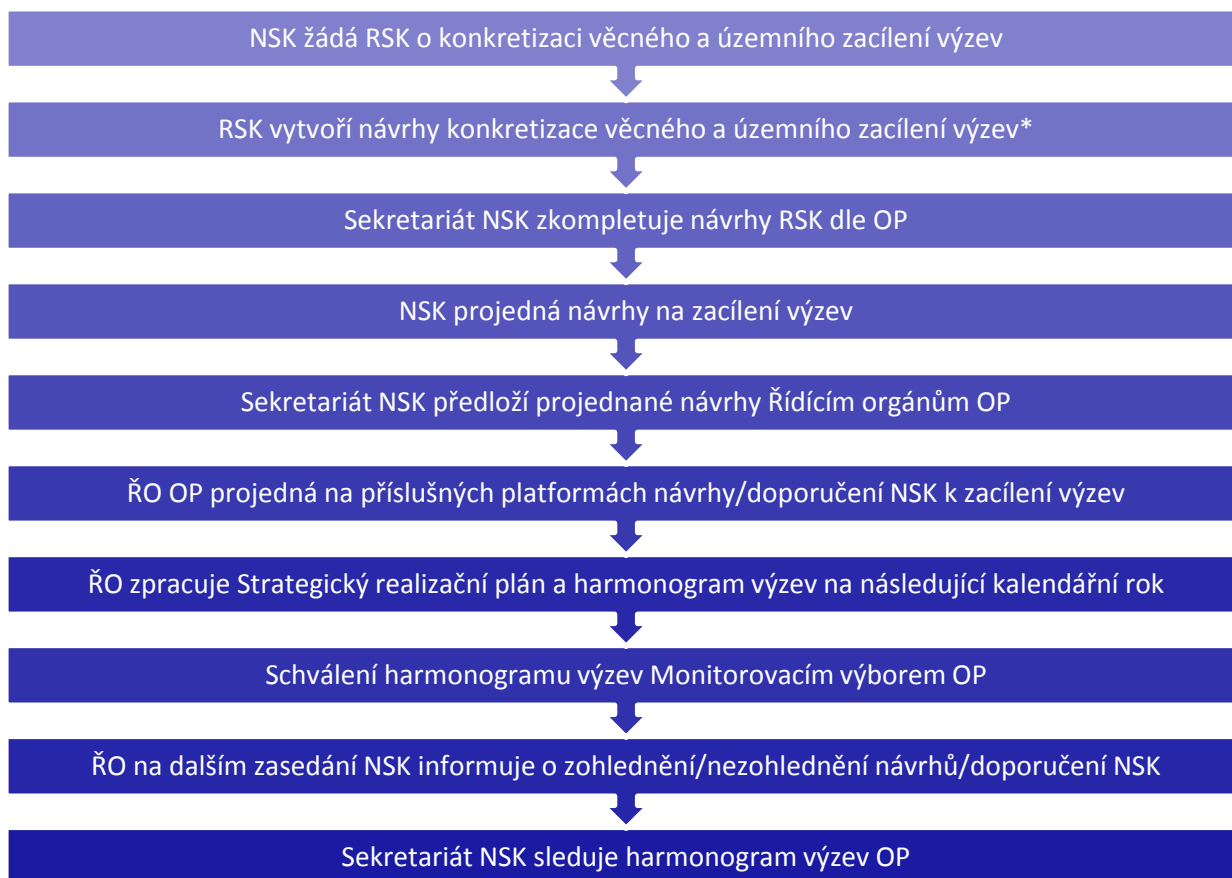


3.4 Postup zpřesnění věcného a územního zacílení výzev

MMR – ORP (v roli místopředsedy NSK a funkci sekretariátu NSK) - v rámci přípravy doporučení pro přípravu harmonogramu výzev osloví prostřednictvím NSK jednotlivé RSK a nositele IN s žádostí o konkretizaci věcného zacílení výzev, případně upřesnění územního zacílení výzev, přičemž je nutno plně respektovat NDÚD. Návrhy jsou tvořeny především na základě informací uvedených v Regionálním akčním plánu dané RSK. MMR - ORP kompletuje podle jednotlivých programů návrhy na konkretizaci zacílení výzev obdržené od jednotlivých RSK a nositelů integrovaných nástrojů. Finální doporučení pro nastavení harmonogramu výzev jsou projednána NSK. MMR - ORP předá jednotlivým ŘO, která tato doporučení pro nastavení harmonogramu výzev projednají, kde je to relevantní, na příslušných platformách programu. O výsledcích projednání finálních doporučení pro nastavení harmonogramu výzev na příslušných platformách programu informuje ŘO Národní stálou konferenci. ŘO vyhlásí výzvy, včetně územně a věcně zacílených, dle schváleného harmonogramu.

MMR – ORP dále v roli sekretariátu NSK sleduje naplňování územní dimenze prostřednictvím realizace integrovaných nástrojů a projektů v rámci věcně a územně zacílených výzev. Současně MMR - ORP poskytuje informace pro NSK a příslušné RSK.

Obrázek č. 3: Postup zpřesnění věcného a územního zacílení výzev



* RSK může iniciativně předkládat NSK návrhy na územní a věcné zaměření výzvy, a to nejen v okamžiku přípravy harmonogramu, ale i průběžně na základě potřeb území. Tyto návrhy budou projednány na nejbližším zasedání NSK.

3.5 Územní dimenze a Strategie regionálního rozvoje ČR 2014 - 2020

Realizace územní dimenze programů je úzce provázána s realizací Strategie regionálního rozvoje ČR 2014-2020. Rozpracování územní dimenze je součástí Akčního plánu realizace Strategie regionálního rozvoje ČR 2014-2020 (dále též "Akční plán SRR"):

1. v částech podporovatelných ESI fondy
2. v částech podporovatelných z jiných než evropských zdrojů.

Akční plán SRR je krátkodobým realizačním plánem, který rozpracovává SRR a její navržená opatření a úkoly z časového a věcného hlediska s cílem jejího postupného naplňování. Vychází z navržených priorit a opatření samotné SRR a zároveň reaguje na aktuální potřeby v oblasti regionálního rozvoje/regionální politiky ČR. Akční plán SRR bude rozpracován pro období 2014–2020 (2023), s dvouletým intervalem aktualizace, s ohledem na vývoj schvalování programů počínaje rokem 2015⁸. Vypracování Akčních plánů SRR bylo uloženo usnesením vlády České republiky ze dne 15. května 2013 č. 344 ke Strategii regionálního rozvoje České republiky 2014–2020.

SRR 2014-2020 je zajišťována zdroji financování podle územní úrovně:

- ✓ *Nadnárodní / přeshraniční*
 - finanční prostředky na úrovni Unie (spravované přímo nebo nepřímo Evropskou komisí),
 - specifické návratné finanční zdroje – např. JASPERS, JEREMIE, JESSICA a JASMINE,
 - švýcarské nebo norské fondy a další obdobné zdroje poskytované nečlenskými zeměmi EU,
- ✓ *Národní* – finanční prostředky zejména ze státního rozpočtu a mimorozpočtových fondů (např. národní programy a zdroje vyčleněné na úrovni jednotlivých ministerstev),
- ✓ *Regionální* – finanční prostředky z této úrovně jsou nejčastěji vynakládány na rozvojové projekty vlastní nebo jiných regionálních aktérů (např. pomocí krajských grantových schémat či obecních dotačních programů),
- ✓ *Jiné* – soukromé prostředky (např. v rámci spolupráce s veřejným subjektem – tzv. PPP).

Za zpracování Akčního plánu SRR zodpovídá MMR (které je jeho pořizovatelem) ve spolupráci s ŘO a RSK, při využití systému řízení, popsaného v kapitole 3. V úrovni národního financování je Akční plán SRR tvořen ve spolupráci s dotčenými ministerstvy. Dále bude dokumentace obsahovat i přípravu a způsob vyhodnocení realizovaných opatření a priorit. Při zpracování budou respektovány přístupy, principy, role a kompetence, které vyplývají z legislativy ČR a EU.

REGIONÁLNÍ AKČNÍ PLÁNY REALIZACE SRR

Územní dimenze popsaná v kapitole 2 a 4 Národního dokumentu k územní dimenzi se zaměřuje výhradně na financování nadnárodní (financování z Evropských strukturálních a investičních fondů), tj. jedná se o prostředky z fondu ESF, EFRR, FS, EZFRV, programů IROP, OP D, OP VVV, OP PIK, OP Z, OP ŽP a PRV na období 2014-2020. Realizací územní dimenze v rámci operačních programů a PRV dojde k významnému územnímu zacílení prostředků ESI fondů, které tvoří podstatnou část zdrojů rozvoje jednotlivých regionů. Pro zvýšení synergických efektů a účelnější využití prostředků ESI fondů

⁸ Vzhledem k pozdějšímu schválení programů a s ohledem na jejich stěžejní význam pro naplnění aktivit Akčního plánu realizace SRR pro období 2015-2016 byl termín jeho předložení stanoven na 31. 8. 2015.

v zájmu zvyšování konkurenceschopnosti regionů a odstraňování nežádoucích disparit v jejich socioekonomickém vývoji je však žádoucí **mobilizovat veškeré zdroje na území regionů, což předpokládá pečlivé plánování a koordinaci rozvojových aktivit** bez ohledu na zdroj jejich financování.

Základním nástrojem, provazujícím aktivity realizované v rámci územní dimenze operačních programů a PRV s ostatními rozvojovými aktivitami, zajišťovaných jednotlivými aktéry na území krajů, jakož i provazující potřeby strategického rozvoje území kraje s národní úrovní, jsou **Regionální akční plány Strategie regionálního rozvoje ČR 2014 – 2020 (2023)** s aktualizací maximálně ve dvouletých intervalech.

Regionální akční plány SRR jsou zpracovávány samostatně v členění na část financovanou z ESI fondů a na část nefinancovanou z ESI fondů. Zpracování RAP zajišťuje sekretariát RSK na základě podkladů partnerů zapojených v RSK a podkladů dalších aktérů regionálního a místního rozvoje. Zpracování RAP probíhá od září roku 2014 a byly schváleny Regionálními stálými konferencemi v období schválení finálních verzí programů financovaných v rámci ESI fondů Evropskou komisí.

Regionální akční plán SRR je zpracován v územním obvodu každého kraje (NUTS 3). Regionální akční plán obsahuje aktivity a cíle, kterými se budou realizovat a naplňovat tematické cíle a hlavní výsledky, priority a opatření programů ESI fondů. Součástí dokumentu je i stanovení potřeb z pohledu realizace daného typu územní dimenze vyjádřené indikativní finančním plánem a plánem plnění indikátorů⁹.

Regionální akční plány rozpracovávají SRR a zároveň vychází a respektují priority stanovené ve strategii rozvoje příslušného kraje (Program rozvoje územního obvodu kraje), jakož i základní strategické dokumenty dalších územních partnerů.

Odděleně jsou součástí RAP také informace za integrované nástroje¹⁰, které se nachází na území daného kraje. Potřebné údaje poskytují zpracovatelům RAP nositelé integrovaných nástrojů. V případě CLLD zpracovává podklady za všechny relevantní MAS z území dané RSK zástupce Krajské sítě MAS.

Plnění Regionálních akčních plánů bude každoročně vyhodnocováno Regionální stálou konferencí, která zprávu o hodnocení předloží Národní stálé konferenci a zároveň MMR. Zprávy o hodnocení plnění Regionálních akčních plánů budou podkladem a jedním ze zdrojů pro vyhodnocování plnění Strategie regionálního rozvoje ČR 2014-2020.

3.6 Systém monitorování a vyhodnocování plnění územní dimenze

Monitorování územní dimenze je úzce provázáno s indikátorovou sestavou uvedenou v Evropskou komisí schválených verzí programů a bude technicky řešeno prostřednictvím MS2014+. Aktivity naplňující územní dimenzi přispějí k naplňování indikátorů výstupů a výsledků jednotlivých specifických cílů OP, resp. prioritních oblastí PRV, u nichž byla územní dimenze identifikována.

Seznam indikátorů pro potřeby provádění evaluace naplňování územní dimenze je obsažen v příloze 2. Na naplňování územní dimenze se budou též podílet Regionální akční plány SRR, které povinně obsahují část monitorování a evaluace.

3.6.1 Zpráva o plnění územní dimenze

MMR – ORP sleduje naplňování územní dimenze prostřednictvím MS2014+. Na základě zjištěných dat vydává Zprávu o plnění územní dimenze. Zpráva je vydávána 1x ročně, a to vždy k 31. 1. roku n+1 za

⁹ Finanční plán a indikátory RAP ve verzi k 30. 4. 2015 jsou vztaženy pouze na tu část územní dimenze, která je financována z IROP a OP Zaměstnanost.

¹⁰ Verze RAP k 30. 4. 2015 obsahuje v té době dostupné informace týkající se integrovaných nástrojů.

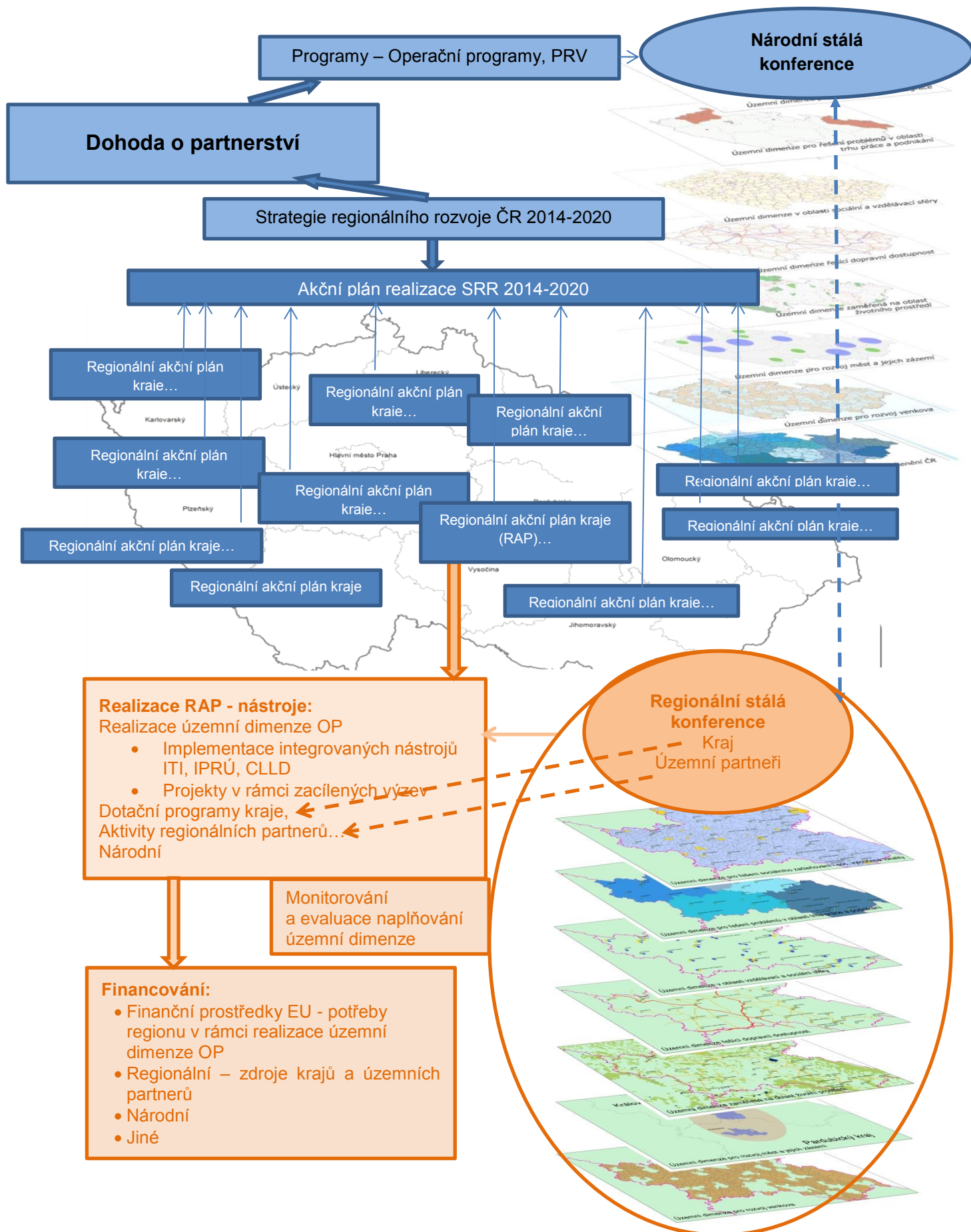
období roku n. Zpráva o plnění územní dimenze sleduje stav realizace územní dimenze dle jednotlivých specifických cílů programů ESI fondů, u nichž byla identifikována územní dimenze v Národním dokumentu k územní dimenzi, dále pokrok jednotlivých IN, postup realizace časového a finančního harmonogramu IN a současně harmonogramu plnění indikátorů. Stav naplňování územní dimenze bude sledován v porovnání s celkovou alokací na příslušný specifický cíl programu. Zpráva o plnění územní dimenze a z ní plynoucí výsledky o stavu plnění je předána NSK a RSK.

3.6.2 **Evaluace územní dimenze**

MMR – ORP zajišťuje provedení evaluace naplňování územní dimenze, jejíž součástí je rovněž mid-term evaluace realizace integrovaných nástrojů (procesní a výsledková evaluace). Zpracování všech evaluačních výstupů musí respektovat principy a standardy evaluací, pravidla pro sdílení informací a přiměřeně postupy pro sestavení a realizaci evaluačního plánu uvedené v Metodickém pokynu pro evaluace v programovém období 2014–2020.

Evaluace prováděné MMR - ORP ve vztahu k územní dimenzi a integrovaným nástrojům jsou součástí Evaluačního plánu Dohody o partnerství, který připravuje ve spolupráci s relevantními partnery a MMR – NOK, a budou využity jako podklad pro zpracování Zpráv o pokroku implementace Dohody o partnerství.

Obrázek č. 4: Schéma realizace územní dimenze OP



4 Finanční rozměr územní dimenze

4.1 Alokace na realizaci územní dimenzi v jednotlivých OP

Posílení územní dimenze evropských i národních rozvojových politik je dlouhodobým cílem evropských iniciativ (např. European Spatial Development Perspective, Territorial Agenda of the European Union). Také Česká republika si je významu územní dimenze jako nástroje pro maximalizaci využití potenciálu všech svých regionů vědoma, stejně tak faktu, že stěžejním faktorem pro úspěšné naplnění územní dimenze je dostatečná alokace finančních prostředků. Pro programové období 2014-2020 se podařilo s řídicími orgány vyjednat alokaci, která, dle výsledku dosavadních debat, zatím dosahuje zhruba jedné čtvrtiny celkové alokace plynoucí do České republiky prostřednictvím Evropských strukturálních a investičních fondů.

Tabulka č. 2: Orientační alokace na komunitně vedený místní rozvoj a na integrované aktivity pro udržitelný rozvoj měst dle Dohody o partnerství schválené Evropskou komisí dne 26. srpna 2014

Fond	Orientační alokace prostředků na národní úrovni na komunitně vedený místní rozvoj		Orientační alokace prostředků na národní úrovni na integrované aktivity pro udržitelný rozvoj měst	
	mld. Kč.	Podíl z celkové alokace fondu	mld. Kč.	Podíl z celkové alokace fondu
EFRR	16,1	4,95 %	40,4	12,4%
ESF	2,0	2,17 %	4,0	4,3 %
FS	-	-	21,2	12,6 %
EZFRV	3,0	5 %	-	-

Pozn.: zaokrouhlo, přepočteno kurzem k 18. 6. 2015 (27,240 CZK/EUR).

Navrhované alokace jednotlivých programů směřují na realizaci intervencí s povahou územní dimenze, tedy včetně členění alokací dle integrovaných nástrojů. Požadavky nositelů integrovaných strategií jsou i nadále konfrontovány s možnostmi jednotlivých programů ve věci vyčlenění alokace pro tyto potřeby. Některé z řídicích orgánů avizují možnost navýšení alokací na realizaci integrovaných nástrojů na základě vyhodnocených výsledků realizace územní dimenze v programech (milník mid-term evaluace programů) a na základě čerpání alokací v jiných specifických cílech.

Předpokladem pro využití maximální alokace jsou kvalitní a konsenzuální strategie, které jsou aktuálně předmětem odborného, neformálního dialogu mezi nositeli strategií a zástupci jednotlivých ŘO.

Tabulka č. 3: Alokace pro územní dimenzi

Územní dimenze řešená prostřednictvím:	Aktuální alokace	Podíl alokace pro územní dimenzi z celkové alokace
Projektů v rámci zacílených výzev	105 mld. Kč	17,3 %
ITI	38,2 mld. Kč	6,4 %
IPRÚ	10,5 mld. Kč	1,7 %
CLLD	15,8 mld. Kč	2,6 %
Územní dimenze celkem	min. 169,5 mld. Kč	27,6 %

Pozn.: Zpřesnění alokace je předmětem dalšího jednání s cílem přiblížení navrhované alokace k orientačním částkám uvedeným v Dohodě o partnerství; přepočteno kurzem k 18. 6. 2015 (27,240 CZK/EUR) a zaokrouhlo. Podíly na celkové alokaci jsou uvedeny jako podíl na příspěvku Unie v rámci ESIF.

Aktuálně jsou s jednotlivými řídicími orgány programů na integrované projekty řešené prostřednictvím integrovaných nástrojů ITI, IPRÚ a CLLD dohodnuty¹¹ následující alokace¹². MMR – ORP jako gestor územní dimenze předpokládá, že v rámci procesu odborného dialogu, předkládání integrovaných strategií a poté při evaluaci programových dokumentů dojde za podmínky předložení kvalitních integrovaných intervencí k postupnému navyšování rezervovaných prostředků zejména v těch programech, jejichž podpora zejm. urbánní dimenze zatím dostatečně nereflektuje ani rámcové pozice Evropské komise k cílené podpoře rozvoje měst, ani schválený návrh Dohody o partnerství. Pro srovnání jsou uvedeny referenční alokace, které byly východiskem pro zpracování první verze Národního dokumentu k územní dimenzi. Veškeré částky v tabulkách níže udávají příspěvek Unie v rámci ESI fondů a nezahrnují národní spolufinancování.

Tabulka č. 4: IROP – finanční alokace pro nástroje ITI, IPRÚ a CLLD

	Aktuální alokace (mld. Kč)	Ref. alokace z NDÚD ver. 1.0 (mld. Kč)
ITI	16,616	21,815
IPRÚ	7,954	4,287
CLLD	10,612	10,088

Tabulka č. 5: OP Doprava – finanční alokace pro nástroje ITI a IPRÚ

	Aktuální alokace (mld. Kč) ¹³	Ref. alokace z NDÚD ver. 1.0 (mld. Kč)
ITI	11,401	14,710
IPRÚ	1,920	2,047

Tabulka č. 6: OP Životní prostředí – finanční alokace pro nástroje ITI a CLLD

	Aktuální alokace (mld. Kč) ¹⁴	Ref. alokace z NDÚD ver. 1.0 (mld. Kč)
ITI	0,500	10,414
CLLD	0,500	0,718

Tabulka č. 7: OP Zaměstnanost – finanční alokace pro nástroje ITI, IPRÚ a CLLD

	Aktuální alokace (mld. Kč)	Ref. alokace z NDÚD ver. 1.0 (mld. Kč)
ITI	0,595	0,601
IPRÚ	0,595	0,601
CLLD	1,558	1,754

¹¹ Na základě dohod měst a řídicích orgánů.

¹² Na základě setkání primátorů měst ITI a předsedy vlády ČR ze dne 30.6.2015 lze předpokládat, že finanční alokace vyčleněná pro integrované nástroje bude navyšována na základě dalších jednání.

¹³ Alokace zahrnuje rezervované prostředky na projekt metra trasy D za ca 5 mld Kč v rámci ITI Praha.

¹⁴ Navyšování alokace pro ITI bude předmětem dialogu mezi nositeli ITI a ŘO a bude zpřesněno k 30. 9. 2015.

Tabulka č.8: OP Podnikání a inovace pro konkurenceschopnost – finanční alokace programu pro nástroj ITI

	Aktuální alokace (mld. Kč)	Ref. alokace z NDÚD ver. 1.0 (mld. Kč)
ITI	4,065	5,899

Tabulka č. 9: OP Výzkum, vývoj a vzdělávání – finanční alokace pro nástroj ITI

	Aktuální alokace (mld. Kč)	Ref. alokace z NDÚD ver. 1.0 (mld. Kč)
ITI	4,491	5,073

Tabulka č. 10: OP Praha – pól růstu ČR – finanční alokace pro nástroj ITI

	Aktuální alokace (mld. Kč)	Ref. alokace z NDÚD ver. 1.0 (mld. Kč)
ITI	0,470	0,906

Tabulka č. 11: PRV – finanční alokace pro nástroj CLLD

	Aktuální alokace (mld. Kč)	Ref. alokace z NDÚD ver. 1.0 (mld. Kč)
CLLD (P 6B)	3,140	3,107

Seznam použitých zkratk

CLLD	komunitně vedený místní rozvoj
ČGS	Česká geologická služba
ČHMÚ	Český hydrometeorologický ústav
ČR	Česká republika
DoP	Dohoda o partnerství
EFDF	Evropský fond regionálního rozvoje
EMFF	Evropský námořní a rybářský fond
ESF	Evropský sociální fond
ESIF	Evropské strukturální a investiční fondy
EU	Evropská unie
EZFRV	Evropský zemědělský fond pro rozvoj venkova
HDP	hrubý domácí produkt
ICT	informační a komunikační technologie
IP	investiční priorita
IPRÚ	integrováný plán rozvoje území
IROP	Integrovaný regionální operační program
ITI	integrovaná územní investice
MAS	místní akční skupina
MD	Ministerstvo dopravy ČR
MMR	Ministerstvo pro místní rozvoj ČR
MPO	Ministerstvo průmyslu a obchodu ČR
MPSV	Ministerstvo práce a sociálních věcí ČR
MŠ	mateřské školy
MŠMT	Ministerstvo školství, mládeže a tělovýchovy ČR
MŽP	Ministerstvo životního prostředí ČR
NSK	Národní stálá konference
NS MAS	Národní síť Místních akčních skupin ČR
NUTS II	regiony soudržnosti
OP	operační program
OPD	Operační program Doprava
OPPIK	Operační program Podnikání a inovace pro konkurenceschopnost
OPVVV	Operační program Výzkum, vývoj a vzdělávání
OPZ	Operační program Zaměstnanost
OPŽP	Operační program Životní prostředí
OP PPR	Operační program Praha – pól růstu ČR
ORP	obec s rozšířenou působností
PO	prioritní osa
PRV	Program rozvoje venkova ČR
PÚR ČR	Politika územního rozvoje ČR
RAP	Regionální akční plán Strategie regionálního rozvoje
RIS3	Strategie inteligentní specializace
RSK	Regionální stálá konference
ŘO	řídící orgán
SC	specifický cíl operačního programu
SO ORP	správní obvod obce s rozšířenou působností
SRR ČR	Strategie regionálního rozvoje ČR 2014-2020
SŠ	střední školy
SVP	speciální vzdělávací potřeby
SZIF	Státní zemědělský intervenční fond
TEN-T	transevropská dopravní síť
ÚP	úřady práce
ÚSES	územní systém ekologické stability
VOŠ	vyšší odborné školy
ZŠ	základní školy
ŽP	životní prostředí

Přílohy

Příloha 1 – Aktivita podporované v rámci Opatření 19 PRV „Podpora místního rozvoje na základě iniciativy LEADER (komunitně vedený místní rozvoj) – aktivity budou blíže specifikovány samostatnými Pravidly

19.2 Podpora provádění operací v rámci strategie komunitně vedeného místního rozvoje

- Předávání znalostí a informační akce (čl. 14)
- Investice do hmotného majetku (čl. 17, odst. 1 písm. a), b) a c))
 - Podpora investic v zemědělských podnicích (čl. 17, odst. 1., písm. a))
 - Podpora investic, které se týkají zpracování/uvádění na trh a/nebo vývoje zemědělských produktů (čl. 17, odst. 1., písm. b))
 - Podpora investic související s rozvojem, modernizací nebo přizpůsobením se zemědělství a lesnictví – Lesnická infrastruktura (čl. 17, odst. 1., písm. c))
- Rozvoj zemědělských podniků a podnikatelské činnosti, podpora investic na založení a rozvoj nezemědělských činností (čl. 19 1. b))
- Investice do rozvoje lesních oblastí a zlepšování životaschopnosti lesů (čl. 21)
 - Podpora předcházení poškozování lesů lesními požáry, přírodními katastrofami a katastrofickými událostmi a obnova poškozených lesů (čl. 24, odst. 1., písm. a))
 - Podpora investic ke zvýšení odolnosti a ekologické hodnoty lesních ekosystémů (čl. 25) - Neproduktivní investice v lesích
 - Podpora investic do lesnických technologií a zpracování lesnických produktů, jejich mobilizace a uvádění na trh (čl. 26)
- Spolupráce (čl. 35, odst. 1., písm. a))
 - Sdílení zařízení a zdrojů
 - Horizontální a vertikální spolupráce mezi účastníky krátkých dodavatelských řetězců a místních trhů

19.3 Příprava a provádění činností spolupráce místní akční skupiny

- Předběžná technická podpora projektů
- Náklady na řízení projektů
- Vlastní realizace projektů

Příloha 2 – Indikátory výsledku pro evaluaci plnění územní dimenze

	Indikátor výsledku	Jednotka
Integrovaný regionální operační program	Kapacita služeb a sociální práce	klienti
	Kapacity modernizované vysoce specializované a návazné zdravotní péče	lůžka
	Míra nezaměstnanosti osob s nejnižším vzděláním	%
	Míra úspěšnosti projektových žádostí	%
	Plocha území dostupného z TEN-T do 45 minut	km ²
	Plocha území pokrytá územním plánem, regulačním plánem a územní studií	km ²
	Počet exponovaných území s nedostatečnou připraveností složek IZS	Území
	Počet návštěv kulturních památek a pamětových institucí zpřístupněných za vstupné	návštěvy/rok
	Podíl cyklistiky na přepravních výkonech	%
	Podíl osob předčasně opouštějících vzdělávací systém	%
	Podíl tříletých dětí umístěných v předškolním zařízení	%
	Podíl veřejné osobní dopravy na celkových výkonech v osobní dopravě	%
	Průměrná délka hospitalizace v institucích dlouhodobé psychiatrické péče	dny
	Průměrný počet osob využívající sociální bydlení	osoby/rok
	Připravenost složek IZS	osoby
OP Doprava	Realizační zralost projektů vodní dopravy	stupeň
	Výkon v kombinované přepravě	tis. km/rok
	Počet cestujících MHD v elektrické trakci	mil. osob/km
	Množství produkce emisí NO _x z dopravy	t
	Množství produkce emisí PM ₁₀ z dopravy	t
	Úspora času v silniční dopravě	osobohodiny/rok
	Kapacita zařízení určených k nabíjení vozidel	kW
	Pokrytí silniční sítě ITS	%
	Počet nehod se smrtelným zraněním	počet osob
OP Životní prostředí	Celkové množství energeticky využitých ostatních odpadů	t/rok
	Celkové množství materiálového využitého ostatního odpadu	t/rok
	Evidovaná kontaminovaná místa	počet lokalit
	Kapacita pro předcházení vzniku komunálních odpadů	t/rok
	Kubatura vytěženého, odčerpaného kontaminovaného materiálu	m ³
	Množství čištěných splaškových odpadních vod	mil. m ³ /rok
	Množství emisí PM ₁₀ z lokálního vytápění domácností	t/rok
	Množství emisí prekurzorů PM _{2,5} pocházejících z průmyslu a zemědělství	trok
	Množství emisí prekurzorů PM _{2,5} z lokálního vytápění domácností	t/rok
	Množství emisí primárních částic PM ₁₀ pocházejících z průmyslu a zemědělství	t/rok
	Množství odpadů zpracovaných v systémech separace a svozu všech odpadů	t/rok
	Množství vypouštěného znečištění v ukazateli CHSKCr	t/rok
	Množství vypouštěného znečištění v ukazateli P. celk.	t/rok
	Nepropustně zpevněná plocha připojená na jednotnou kanalizaci	ha
	Odpadová náročnost výroby	t/rok
	Plocha zrekultivovaných starých skládek	m ²
Počet druhů a stanovišť v příznivém stavu	druhy a stanoviště	

Národní dokument k územní dimenzi

	Indikátor výsledku	Jednotka
OP Životní prostředí	Počet lokalit se zvýšenou biodiverzitou	lokality
	Počet lokalit, kde byly posíleny ekosystémové funkce krajiny	lokality
	Počet obcí s nedostatečnou povodňovou ochranou	obce
	Počet obyvatel dotčených rozlivem Q100	osoby
	Počet ploch a prvků sídelní zeleně s posílenou ekostabilizační funkcí	lokality
	Počet vodních útvarů s nevyhovujícím stavem v ukazateli BSK5	vodní útvar
	Podíl obyvatel zásobovaných vodou v odpovídající kvalitě z vodovodů pro veřejnou potřebu	%
	Území s identifikovanou svahovou nestabilitou	ha
	Využití nebezpečného odpadu	t/rok
	Zabezpečení migrační prostupnosti říční sítě	km
OP Zaměstnanost	Bývalí účastníci projektů, u nichž intervence formou sociální intervence formou sociální práce naplnila svůj účel	účastníci
	Dlouhodobě nezaměstnaní účastníci, kteří dokončili program podporovaný iniciativou YEI	účastníci
	Dlouhodobě nezaměstnaní účastníci, kteří jsou v procesu vzdělávání či odborné přípravy nebo získávají kvalifikaci nebo jsou zaměstnaní, včetně OSVČ, po ukončení své účasti	účastníci
	Dlouhodobě nezaměstnaní účastníci, kteří po ukončení své účasti obdrží nabídku zaměstnání, dalšího vzdělávání, učňovské nebo odborné přípravy	účastníci
	Neaktivní účastníci, kteří nejsou v procesu vzdělávání či odborné přípravy a kteří jsou v jednom z těchto procesů, a kteří získávají kvalifikaci nebo jsou zaměstnaní, včetně OSVČ, po ukončení své účasti	účastníci
	Neaktivní účastníci, kteří nejsou v procesu vzdělávání či odborné přípravy a kteří obdrží nabídku zaměstnání, dalšího vzdělávání, učňovské nebo odborné přípravy po ukončení své účasti	účastníci
	Neaktivní účastníci, kteří nejsou v procesu vzdělávání či odborné přípravy, kteří dokončili program podporovaný YEI	účastníci
	Neaktivní účastníci, kteří znovu začali hledat zaměstnání po ukončení své účasti	účastníci
	Nezaměstnaní účastníci ve věkové skupině 25-29 let, kteří dokončili program podporovaný YEI	účastníci
	Nezaměstnaní účastníci, kteří jsou v procesu vzdělávání či odborné přípravy nebo získávají kvalifikaci nebo jsou zaměstnaní, včetně OSVČ, po ukončení své účasti	účastníci
	Nezaměstnaní účastníci, kteří po ukončení své účasti obdrží nabídku zaměstnání, dalšího vzdělávání, učňovské nebo odborné přípravy	účastníci
	Počet podpůrných institucí, které fungují i po ukončení podpory	organizace
	Počet sociálních podniků vzniklých díky podpoře, které fungují i po ukončení podpory	organizace
	Účastníci samostatně výdělečně činní 6 měsíců po ukončení své účasti	účastníci
	Účastníci ve věku nad 54 let zaměstnaní 6 měsíců po ukončení své účasti, včetně OSVČ	účastníci
	Účastníci zaměstnaní 12 měsíců po ukončení své účasti, včetně OSVČ	účastníci
	Účastníci zaměstnaní 6 měsíců po ukončení své účasti, včetně OSVČ	účastníci
	Účastníci zaměstnaní po ukončení své účasti, včetně OSVČ	účastníci
	Účastníci, jejichž situace na trhu práce se 6 měsíců po ukončení jejich účasti zlepšila	účastníci
	Účastníci, kteří 6 měsíců po ukončení své účasti absolvují další vzdělání, program odborné přípravy se získáním kvalifikace, učňovskou nebo odbornou přípravu	účastníci
	Účastníci, kteří získali kvalifikaci po ukončení své účasti	účastníci
	Využívání podpořených služeb	osoby
	Zaměstnaní účastníci 6 měsíců po ukončení své účasti	účastníci
	Znevýhodnění účastníci zaměstnaní 6 měsíců po ukončení své účasti včetně OSVČ	účastníci
Znevýhodnění účastníci, kteří po ukončení své účasti hledají zaměstnání, jsou v procesu vzdělávání/odborné přípravy, rozšiřují si kvalifikaci nebo jsou zaměstnaní, a to i OSVČ	účastníci	

Národní dokument k územní dimenzi

	Indikátor výsledku	Jednotka
OP Podnikání a inovace pro konkurenceschopnost	Celková rozloha regenerovaných lokalit v Národní databázi brownfieldů pro ekonomické využití MSP	m ²
	Míra pokrytí sítí nové generace (NGA)	%
	Míra přežití vzniklých podniků	%
	Podíl exportu MSP/celkovým výkonům MSP	%
	Podíl účastníků kurzů dalšího odborného vzdělávání na celkovém počtu zaměstnaných osob u malých podniků	%
	Podíl účastníků kurzů dalšího odborného vzdělávání na celkovém počtu zaměstnaných osob u středních podniků	%
	Podnikové výdaje na VaV v podnikatelském sektoru jako % HDP - regiony ČR (mimo hl. m. Praha)	%
	Primární energetické zdroje (teplárenský sektor)	TJ
	Přidaná hodnota IT služeb jako podíl na HDP	%
	Přidaná hodnota MSP jako % přidané hodnoty ČR	%
	Tržby z inovované produkce jako % celkových tržeb podniků s produktovou inovací	%
	Výdaje podnikatelského sektoru na provádění VaV ve vládním a vysokoškolském sektoru jako % celkových výdajů na provádění VaV v těchto sektorech	%
	OP Výzkum, vývoj a vzdělávání	Mezinárodní patentové přihlášky (PCT)
Míra úspěšnosti účastníků z ČR v mezinárodních výzkumných programech		%
Odborné publikace (vybrané typy dokumentů) se zahraničním spoluautorstvím		publikace
Odborné publikace (vybrané typy dokumentů)		publikace
Počet absolventů prvních ročníků nových bakalářských studijních oborů zaměřených na praxi		studenti
Počet absolventů prvních ročníků nových studijních oborů zaměřených na praxi		studenti
Počet absolventů prvních ročníků v nových či modernizovaných výzkumně zaměřených studijních programech akreditovaných i pro výuku v cizím jazyce		studenti
Počet dětí a žáků Romů, začleněných do vzdělávání		děti, žáci a studenti
Počet dětí a žáků s potřebou podpůrných opatření v podpořených organizacích		děti a žáci
Počet dětí, žáků a studentů Romů v podpořených organizacích		děti, žáci a studenti
Počet nově vytvořených kurzů CŽV		kurzy
Počet organizací, jejichž pracovníci zvýšili svou kvalifikaci ve VaV, jeho řízení a oblastech souvisejících		organizace
Počet organizací, které byly ovlivněny systémovou intervencí		organizace
Počet organizací, ve kterých se zvýšila kvalita výchovy a vzdělávání a proinkluzivnost		organizace
Počet podpořených spoluprací		spolupráce
Počet pracovníků ve vzdělávání, kteří v praxi uplatňují nově získané poznatky a dovednosti		pracovníci ve vzdělávání
Počet studentů se SP využívajících produkty poradenské a asistenční podpory		studenti
Počet VŠ se zavedenými transparentními systémy hodnocení kvality		organizace
Počet výzkumných organizací s modernizovaným systémem strategického řízení		organizace
Počet výzkumných organizací s nově přichozími výzkumnými pracovníky ze zahraničí nebo ze soukromého sektoru		organizace
Podíl studentů bakalářského a magisterského studia, kteří využívají infrastrukturu mimo infrastrukturu pro výuku spojenou s výzkumem		%
Podíl studentů doktorského studia využívajících infrastrukturu		%
Podíl studentů se SP k počtu studentů	%	
Podíl studijních programů vyučovaných v cizím jazyce	%	

Národní dokument k územní dimenzi

	Indikátor výsledku	Jednotka
OP Praha - pól růstu ČR	Kapacita služeb a sociální práce	klienti
	Míra podpořených projektů, které úspěšně zahájily komunitní aktivity	%
	Počet cestujících pražské integrované dopravy (pouze na území města)	mil. osob/rok
	Počet organizací, ve kterých se zvýšila proinkluzivnost	organizace
	Počet osob využívající zařízení péče o děti před-školního věku	osoby
	Počet osob využívající zařízení péče o děti předškolního věku	osoby
	Počet pracovníků ve vzdělávání, kteří v praxi uplatňují nově získané poznatky a dovednosti	pracovníci ve vzdělávání
	Počet sociálních podniků, které aktivně působí na trhu	podniky
	Počet vozidel parkujících na P+R	vozidla/rok
	Podíl dětí do 3 let umístěných v zařízení péče o děti	%
	Podíl tříletých dětí umístěných v předškolním zařízení	%
	Podíl výdajů na VaV v podnikatelském sektoru financovaných z veřejných zdrojů (domácích i zahraničních) v % (hl. m. Praha)	%
	Podnikové výdaje na VaV v podnikatelském sektoru jako % HDP - regiony ČR (hl. m. Praha)	%
	Průměrný počet osob využívající sociální bydlení	osoby/rok
	Spotřeba paliv po přeměnách – nevýrobní sféra	PJ/rok
	Účastníci zaměstnaní 6 měsíců po ukončení své účasti, včetně OSVČ	osoby
	Výdaje podnikatelského sektoru na provádění VaV ve vládním a vysokoškolském sektoru v hl. m. Praze jako % celkových výdajů na provádění VaV v těchto sektorech	%
	Využívání podpořených služeb	osoby
PRV	Pracovní místa vytvořená v rámci podpořených projektů (Leader)	pracovní místa
	Podíl venkovské populace pokryté strategiemi místního rozvoje	%