



Strategie komunitně vedeného místního rozvoje
Místní akční skupiny Labské skály
pro období
2014 - 2020



Strategie komunitně vedeného místního rozvoje (SCLLD)

MAS Labské skály na 2014 -2020

Obsah

Seznam použitých zkratk	6
Seznam map	7
Seznam tabulek	7
Seznam grafů	9
1. Úvod – základní informace	10
1.1 Základní informace o MAS k 1.1.2014	10
1.2 Popis místního partnerství	12
1.3 Struktura orgánů MAS Labské skály	14
1.4 Historie MAS a zkušenosti s rozvojem území	16
1.5 Definování odpovědnosti za realizaci ISÚ	18
1.6 Popis zpracování SCLLD	18
1.7 Popis zapojení veřejnosti a členů místního partnerství	21
1.8 Členové týmu pro přípravu a zpracování strategie	21
1.9 Popis způsobu vyhodnocování ISÚ	23
2. Analytická část	25
2.1 Základní charakteristika území	25
2.2. Výměra, geografické podmínky, zemědělská a nezemědělská půda	29
2.3 Zvláštnosti území oproti jiným územím	33
2.4 Obyvatelstvo	34
2.4.1 Historie osídlení	34
2.4.2 Populační vývoj a pohyb obyvatelstva	34
2.4.3 Věková skladba obyvatel území MAS Labské skály	38
2.4.4 Analýza potřeb ve vztahu k věkové skladbě obyvatel:	41
2.5 Vzdělanost	42
2.5.1 Analýza potřeb v oblasti vzdělanosti:	44
2.6 Cizinci	45
2.7 Infrastruktura obcí, občanská vybavenost, zázemí a služby	46
2.7.1 Technická infrastruktura	46
2.7.2 Analýza potřeb – technická infrastruktura obcí	48

Strategie komunitně vedeného místního rozvoje (SCLLD)

MAS Labské skály na 2014 -2020

2.7.3 Stav komunikací a veřejných prostranství v majetku obce.....	48
2.7.4 Analýza potřeb - stav místních komunikací a veřejných prostranství	48
2.7.5 Základní služby v obcích	48
2.7.6 Služby , infrastruktura pro kulturu a sport v obcích	49
2.7.7 Sport.....	49
2.7.8 Analýza potřeb zázemí pro sport:	49
2.7.9 Kultura	49
2.7.10 Analýza potřeb zázemí pro kulturu:	50
2.7.11 Spolkový život v obcích - občanské iniciativy	51
2.7.12 Analýza potřeb – spolková činnost:	52
2.7.13 Kulturní, sportovní a setkávací akce pořádané v obcích	52
2.7.14 Analýza potřeb - kulturní, sportovní a setkávací akce v obcích.....	52
2.8 Školství v obcích.....	52
2.8.1 Analýza potřeb v oblasti školství:	54
2.9 Bydlení.....	56
2.9.1 Analýza potřeb v oblasti bydlení:.....	58
2.10 Sociální služby v obcích , zdravotnictví	59
2.10.1 Analýza potřeb sociální oblast:.....	59
2.10.2 Zdravotnictví.....	59
2.10.3 Analýza potřeb v oblasti zdravotnictví.....	59
2.11 Hrozba tvorby vyloučených lokalit.....	60
2.11.1 Analýza potřeb v oblasti zabránění tvorby vyloučených lokalit.....	60
2.12 Památky z hlediska zachování a využití kulturního dědictví	61
2.12.1 Analýza potřeb v oblasti péče o památky :.....	64
2.13 Cestovní ruch z hlediska rozvoje obcí	65
2.14 Zajištění bezpečnosti a požární ochrany	65
2.14.1 Bezpečnost.....	65
2.14.2 Požární ochrana.....	67
2.14.3 Analýza potřeb v oblasti bezpečnosti a požární ochrany.....	67
2.15 Meziobecní a mezinárodní spolupráce.....	68

Strategie komunitně vedeného místního rozvoje (SCLLD)

MAS Labské skály na 2014 -2020

2.16	Doprava a dopravní obslužnost.....	69
2.16.1	Autobusová veřejná doprava	69
2.16.2	Silniční doprava	69
2.16.3	Železniční doprava	70
2.16.4	Ostatní druhy dopravy	71
2.16.5	Analýza potřeb z hlediska dopravy a dopravní obslužnosti	71
2.17	Ekonomika.....	72
2.17.1	Nezaměstnanost.....	72
2.17.2	Příležitosti – zvýšení zaměstnanosti - záměry a projekty developerů.	75
2.17.3	Ekonomické subjekty – podnikání	79
Obec	81
Přehled firem podle počtu zaměstnanců		81
2.17.4	Zemědělství z hlediska podnikání.....	84
2.17.5	Rozvoj cestovního ruchu z hlediska podnikání.....	84
2.17.6	Analýza potřeb při řešení nezaměstnanosti v území a příležitosti:	85
2.18	Životní prostředí.....	86
2.18.1	Území MAS Labské skály s překryvem CHKO Labské pískovce.....	89
2.18.2	Území MAS Labské skály s překryvem CHKO České středohoří.....	91
2.18.3	Čistota ovzduší	93
2.18.4	Čistota vod	94
2.18.5	Odpadové hospodářství z hlediska ochrany životního prostředí.....	96
2.18.6	Využití obnovitelných zdrojů a snížení energetické náročnosti budov.....	97
2.19	Řízení obcí, informovanost, spolupráce.....	99
2.20	Rozvojová území.....	100
2.21	Lidské zdroje.....	100
2.22	Využití vlastních prostředků	100
2.23	SWOT Analýza	101
3.	Strategická část	106
3.1	Zmapování strategií jejichž realizace se odehrává na území	106
3.2	Definování MISE.....	106

Strategie komunitně vedeného místního rozvoje (SCLLD)

MAS Labské skály na 2014 -2020

3.3 Definování VIZE	108
3.4 Definování klíčových oblastí, stanovení strategických cílů, priorit a opatření	108
3.4.1 Klíčová oblast A: Rozvoj ekonomiky v území	109
3.4.2 Stanovení specifických cílů a opatření v oblasti rozvoje ekonomiky v území	109
3.4.3 Klíčová oblast B: Rozvoj obcí	109
3.4.4 Stanovení specifických cílů a opatření v oblasti rozvoje obcí	110
3.4.5 Klíčová oblast C: Příroda, krajina a životní prostředí	110
3.4.6 Stanovení specifických cílů a opatření v oblasti ochrany přírody, krajiny a životního prostředí	110
3.4.7 Integrovaní prvky ve Strategii SCLLD a klíčových oblastech rozvoje	111
3.4.8 Inovativní prvky ve všech třech klíčových oblastech	112
4. Implementační část	120
5. Přílohová část	121
5.1 Tabulky	121
5.2 Karty obcí	148

Strategie komunitně vedeného místního rozvoje (SCLLD)

MAS Labské skály na 2014 -2020

Seznam použitých zkratk

CLLD Komunitně vedený místní rozvoj

EAFRD EZFRV Evropský zemědělský fond pro rozvoj venkova

ISÚ – integrovaná strategie území

MAS Místní akční skupina

MRS Místní rozvojové strategie

LEADER Liaisons entre Actions de Développement de l'Economie Rurale
Propojování aktivit hospodářského rozvoje venkova

PRV Program rozvoje venkova

VH Valná hromada MAS – vrcholný orgán MAS

NNO – nestátní neziskové organizace

HPP – hlavní pracovní poměr

DPP – dohoda o provedení práce

DPČ – dohoda o pracovní činnosti

NOZ – Nový občanský zákoník

KMV MAS – kontrolní a monitorovací výbor MAS

PS - pracovní skupina

OP ŽP - operační program Životní prostředí

IROP - Integrovaný regionální operační program

OP Z - Operační program zaměstnanost

Strategie komunitně vedeného místního rozvoje (SCLLD)

MAS Labské skály na 2014 -2020

Seznam map

Mapa č. 1 – Mapa území

Mapa č. 2 – Celková výměra k 31. 12. 2012

Mapa č. 3 – Zemědělská půda k 31. 12. 2012

Mapa č. 4 – Nezemědělská půda k 31. 12. 2012

Mapa č. 4 – Přehled ZŠ (počet tříd) v území MAS - 2012

Mapa č. 5 – Přehled MŠ (počet tříd) v území MAS – 2012

Mapa č. 6 – Index kriminality na území MAS Labské skály - 2013

Mapa č. 7 – Porovnání dvou okrsků z hlediska kriminality rok 2013

Mapa č. 8 – ÚSES – území MAS Labské skály stav 2014

Mapa č. 9 – CHKO Labské pískovce - s vyznačenou oblastí překryvu s MAS Labské skály

Mapa č. 10 – Ochranná pásma vodních zdrojů, území MAS Labské skály, 2012

Mapa č. 11 – Území chráněná pro akumulaci povrchových vod

Seznam tabulek

Tabulka č. 1 – Základní informace

Tabulka č. 2 – Přehled realizovaných projektů

Tabulka č. 3 – Hodnota a počet realizovaných projektů z PRV OSA IV. Leader - MAS Labské skály v KČ

Tabulka č. 4 – Vymezení MAS v územně-správním členění České republiky.

Tabulka č. 5 – Základní charakteristika území k 31. 12. 2012

Tabulka č. 6 – Vyjádření populačního vývoje od roku 2001 – 2013 vč. vyjádření v % v detailu jednotlivých obcí na území MAS

Tabulka č. 7 – Počet obyvatel od roku 1961 do 1991 – Benešov nad Ploučnicí

Tabulka č. 8 – Obyvatelstvo 0-15, 15- 64 , nad 65 let, porovnání s ústeckým kraje a ČR k 31. 12. 2013

Tabulka č. 9 – Průměrný věk obyvatel

Tabulka č. 10 – Vzdělanost na území MAS Labské skály - údaje ze SDB 2011

Tabulka č. 11 – Počet cizinců žijících na území MAS Labské skály k 31.12.2013

Tabulka č. 12 – Přehled potřeb v oblasti vybavenosti obcí pro kulturu

Tabulka č. 13 – Přehled druhů obecních bytů v jednotlivých obcích k 31.12.2013

Tabulka č. 14 – Počet osobv pobírající dávky v hmotné nouzi na území MAS (duben 2014)

Strategie komunitně vedeného místního rozvoje (SCLLD)

MAS Labské skály na 2014 -2020

Tabulka č. 15 – Přehled kostelů a kaplí na území MAS

Tabulka č. 16 – Přehled zřízených výjezdových jednotek SDH v obcích MAS Labské skály

Tabulka č. 17 – Průměrný podíl nezaměstnaných osob v ČR a krajích - srovnání od 2005 – 2013

Tabulka č. 18 – Podíl nezaměstnaných - porovnání 2008 – 2011 – 30.4.2014

Tabulka č. 19 – Porovnání ČR, Ústecký kraj a území MAS – míra nezaměstnanosti

Tabulka č. 20 – Záměry developerů

Tabulka č. 21 – Ekonomicky aktivní subjekty podle obcí - porovnání 2008 – 2013

Tabulka č. 22 – Počet zaměstnavatelů podle počtu zaměstnanců k 31.12.2013

Tabulka č. 23 – Velkoplošná chráněná území

Tabulka č. 24 – Maloplošná chráněná území

Tabulka č. 25 – Oblasti NATURA 2000 a evropsky významné lokality

Tabulka č. 26 – Informace k povrchovým vodám v území MAS Labské skály

Tabulka č. 27 – OZ na území MAS

Tabulka č. 28 – Územní a strategické plánování členských obcí MAS

Tabulka č. 29 – Klíčová oblast A

Tabulka č. 30 – Klíčová oblast B

Tabulka č. 31 – Klíčová oblast C

Tabulky v přílohové části dokumentu:

Tabulka č. 32 – Seznam členů MAS Labské skály k 11.8.2014

Tabulka č. 33 – Přehled druhů půdy - porovnání 2008 - 2012

Tabulka č. 34 – Počet obyvatel – srovnání od roku 1998

Tabulka č. 35 – Věková struktura obyvatelstva

Tabulka č. 36 – Základní služby v obcích

Tabulka č. 37 – Vybavenost pro volný čas

Tabulka č. 38 – Volný čas aktivity

Tabulka č. 39 – Akce v obcích MAS

Tabulka č. 40 - Školství v obcích MAS

Tabulka č. 41 – Sociální sféra

Tabulka č. 42 – Soupis kulturních památek na území MAS

Strategie komunitně vedeného místního rozvoje (SCLLD)

MAS Labské skály na 2014 -2020

Seznam grafů

Graf č. 1 – Členská základna MAS (veřejný a neveřejný sektor)

Graf č. 2 – Členská základna podle zájmových skupin

Graf č. 3 – Struktura orgánů MAS

Graf č. 4 – Porovnání úbytku orné půdy od roku 2007 – 2012 v území MAS Labské skály

Graf č. 5 – Porovnání nárůstu rozlohy trvalých travních porostů 2007 – 2012

Graf č. 6 – Bilance půdy na území ČR k 31.12.2012 (zdroj ČSÚ)

Graf č. 7 – Bilance půdy na území MAS Labské skály k 31.12.2012

Graf č. 8 – Srovnání počtu obyvatel od roku 1998 do 31. 12. 2012

Graf č. 9 – Vývoj obyvatelstva v území od 2000 do 2013

Graf č. 10 – Migrační saldo Benešov n.Pl. 2012 – 2013

Graf č. 11 – Migrační saldo města Jílového

Graf č. 12 – Vývoj počtu dětí v populaci - stav vždy k 1. 1. daného roku

Graf č. 13 – vývoj počtu seniorů v populaci stav k 1. 1. daného roku.

Graf č. 14 – Vzdělanost na území MAS Labské skály (podle SLDB 2011)

Graf č. 15 – Vybavenost a stav připojení obcí v území MAS na vodovod

Graf č. 16 – Vybavenost a stav připojení obcí na kanalizaci (ČOV)

Graf č. 17 – Vybavenost a připojení obcí v území MAS na plynovod

Graf č. 18 – Dokončené byty 2009 – 2012 v území MAS

Graf č. 19 – Obecní byty podle druhu k 31.12.2013 (zdroj anketa u obcí)

Graf č. 20 – Rekreační objekty na území MAS (zdroj SLDB 2011)

Graf č. 21 – Památky na území MAS podle druhu

Graf č. 22 – Porovnání dvou okrsků z hlediska kriminality, rok 2013

Graf č. 23 – Míra nezaměstnanosti podle krajů k 31.12.2013

Graf č. 24 – Ekonomicky aktivní subjekty na území MAS – porovnání 2008 - 2013

Graf č. 25 – Počet registrovaných ekonomických subjektů v území MAS – porovnání 2008 - 2013

Graf č. 26 – Počet firem dle počtu zaměstnanců k 31.12.2013

Graf č. 27 – Ekonomické subjekty podle odvětví k 31.12.2012

Graf č. 28 – Porovnání ekonomicky aktivních subjektů MAS, Kraj, ČR, rok 2013

Graf č. 29 a 30 – Tvrdost vody a Ca, Mg a dusičnany ve vodovodech

Strategie komunitně vedeného místního rozvoje (SCLLD)

MAS Labské skály na 2014 -2020

1. Úvod – základní informace

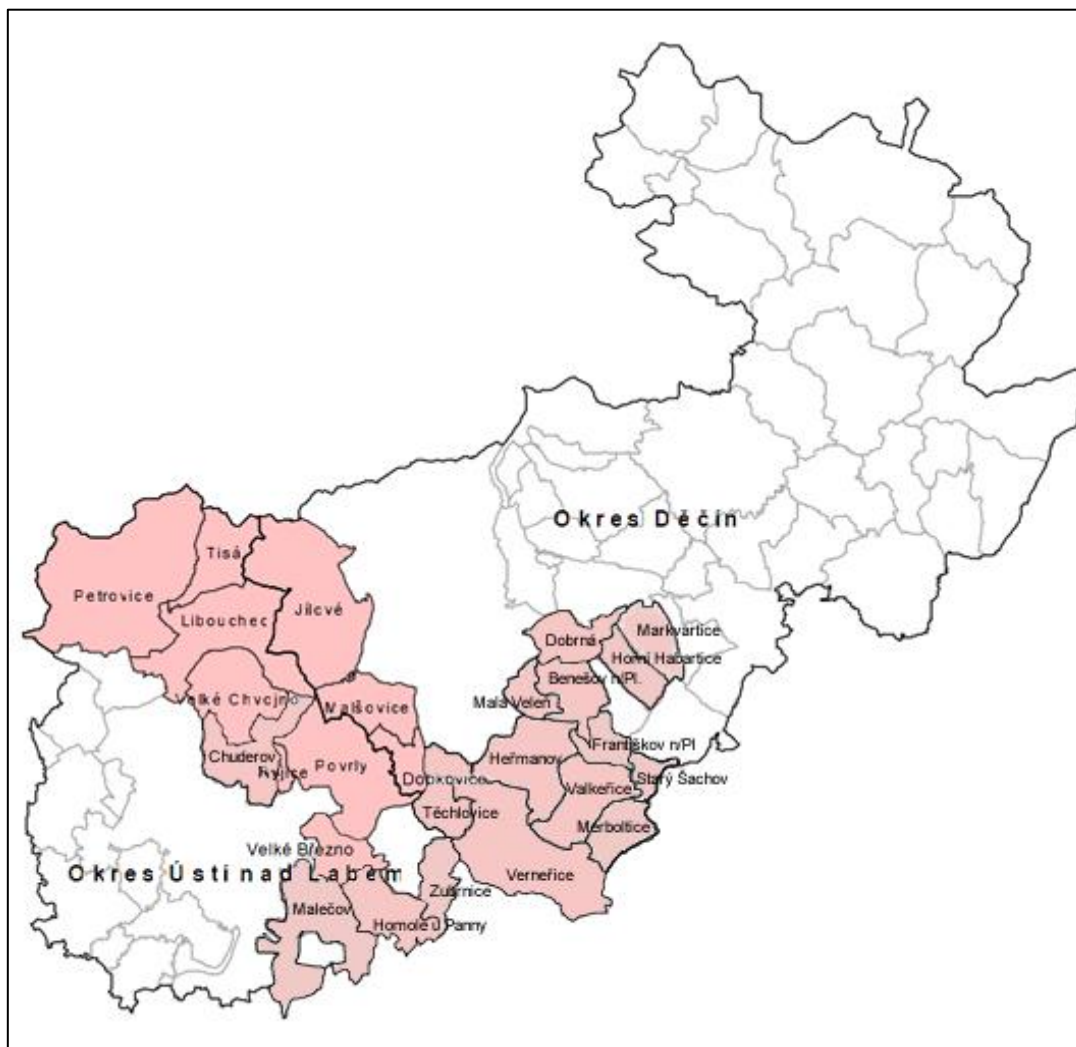
1.1 Základní informace o MAS k 1.1.2014

Tabulka č. 1 – Základní informace

Název	MAS (Místní akční skupina) Labské skály
Právní forma	spolek podle (dle §§ 214 a 3045 občanského zákoníku)
Sídlo	Mírové náměstí 280, 407 01 Jílové
Počet obcí	26
Počet členů	59 a 1 partnerská obec (obec Dobrná není členem MAS, ale zastupitelstvo schválilo zařazení území obce do působnosti MAS)
Počet obyvatel v území k 31. 12. 2013:	27 308
Územní působnost	Územní působnost: Libouchec, Tisá, Petrovice, Velké Chvojno, Povrly, Ryjice, Malšovice, Dobkovice, Jílové, Velké Březno, Benešov nad Ploučnicí, Verneřice, Merboltice, Starý Šachov, Františkov nad Ploučnicí, Markvartice, Horní Habartice, Malá Veleň, Heřmanov, Těchlovice, Dobrná, Malečov, Homole u Panny, Zubrnice, a Chuderov, Valkeřice
Rozloha k 31. 12. 2013	38 769 ha
Předseda MAS Labské skály	Mgr. Václav Zibner (ZŠa MŠ Tisá)
1. Místopředseda MAS Labské skály	Miroslav Kalvas (Město Jílové)
2. Místopředseda MAS Labské skály	Ing. Jiří Štěrba (Obec Libouchec)
Manažerka MAS Labské skály a vedoucí kanceláře	Jiřina Bischoffiová (vedoucí pracovník pro SCLLD)

Strategie komunitně vedeného místního rozvoje (SCLLD)

MAS Labské skály na 2014 -2020



MAS Labské skály byla založena v roce 2005 jako občanské sdružení z podnětu obcí, aktivních lidí z regionu, zástupců NNO a dalších subjektů z území Mikroregionu Labské skály. Od roku 2005 do roku 2012 MAS působila na území osmi obcí - Libouchec, Tisá, Petrovice, Velké Chvojno, Povrly, Ryjice, Malšovice, Dobkovice a města Jílového.

V červnu 2012 bylo území MAS rozšířeno o obec Velké Březno. V roce 2012 byly také osloveny další obce na území ústeckého a děčínského okresu k zařazení svého území do území MAS. V roce 2013 se území MAS rozrostlo o město Benešov nad Ploučnicí, město Verneřice, a obce Merboltice, Starý Šachov, Františkov nad Ploučnicí, Markvartice, Horní Habartice, Malá Veleň, Heřmanov, Těchlovice, Dobrná, Malečov, Homole u Panny, Zubrnice, a Chudarov. V roce 2014 schválila další obec zařazení svého území do působnosti MAS Labské skály a to Valkeřice.

MAS Labské skály (MAS = místní akční skupina) je spolkem (dle §§ 214 a 3045 občanského zákoníku) – místním partnerstvím fyzických a právnických osob na území okresů Děčín a Ústí nad Labem.

Hlavní činností a cílem působení MAS Labské skály je rozvíjení regionu prostřednictvím metody a principů Leader a metodou komunitně vedeného místního rozvoje s důrazem na budování partnerství, uplatňování přístupu

Strategie komunitně vedeného místního rozvoje (SCLLD)

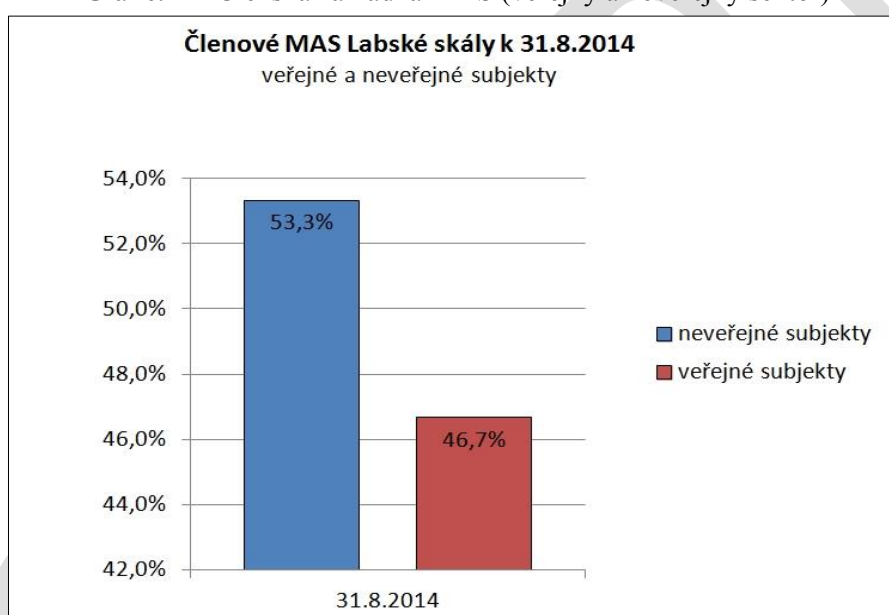
MAS Labské skály na 2014 -2020

„up_bottom“, tvorbu sítí a integrační a inovační přístup. MAS rozvíjí a podporuje aktivní spolupráci členů i dalších spolupracujících subjektů v území. Spolupracuje s ostatními MAS na území ČR a dalšími sítěmi organizací, jejichž činností je rozvoj venkova. Dalším z cílů působení MAS je vzhledem k příhraniční poloze, rozvíjení česko – německé spolupráce, vedoucí ke vzájemnému porozumění a realizaci společných projektů.

1.2 Popis místního partnerství

K srpnu 2014 působí MAS Labské skály na území 26 obcí, má 59 členů. Veřejný sektor je v MAS zastoupen 46,7%. Soukromý sektor 53,3 %.

Graf č. 1 – Členská základna MAS (veřejný a neveřejný sektor)

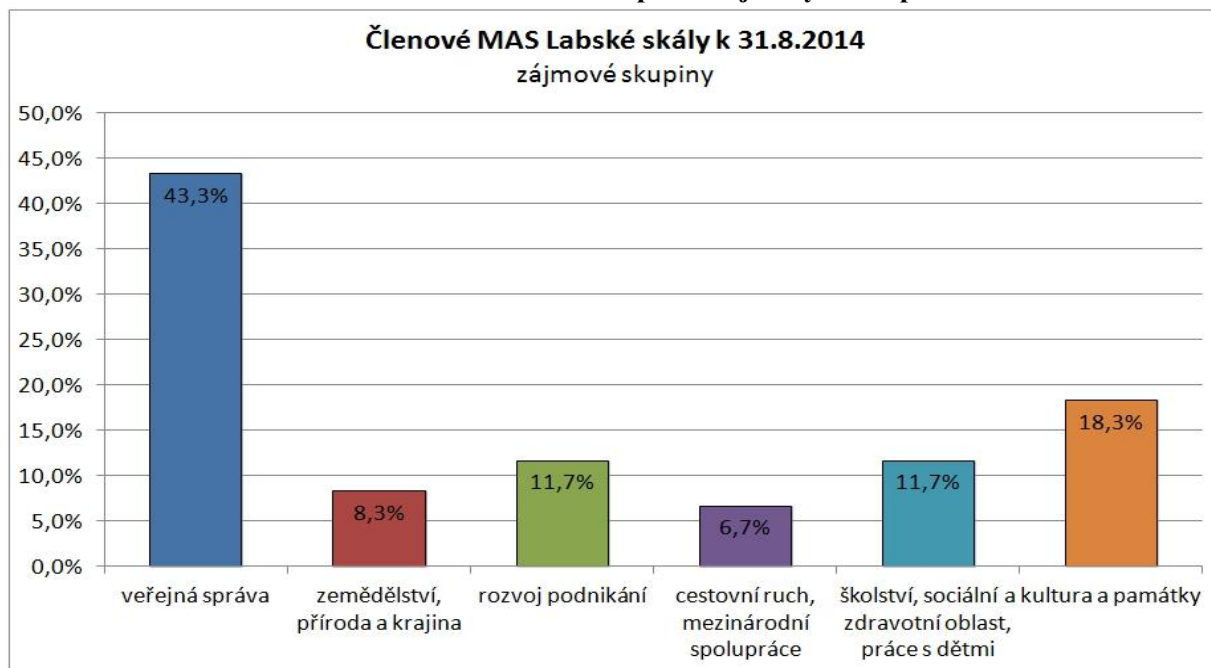


Členy MAS jsou mimo zástupců obcí zástupci podnikatelských subjektů i živnostníci, zemědělci, zástupci spolků působících v území, a velká část členů je z řad aktivní veřejnosti.

Místní partnerství se skládá z těchto 6-ti zájmových skupin:

- 1 veřejná správa,
- 2 zemědělství, příroda a krajina
- 3 rozvoj podnikání,
- 4 cestovní ruch, mezinárodní spolupráce,
- 5 školství, sociální a zdravotní oblast, práce s dětmi
- 6 kultura a památky,

Graf č. 2 Členská základna podle zájmových skupin

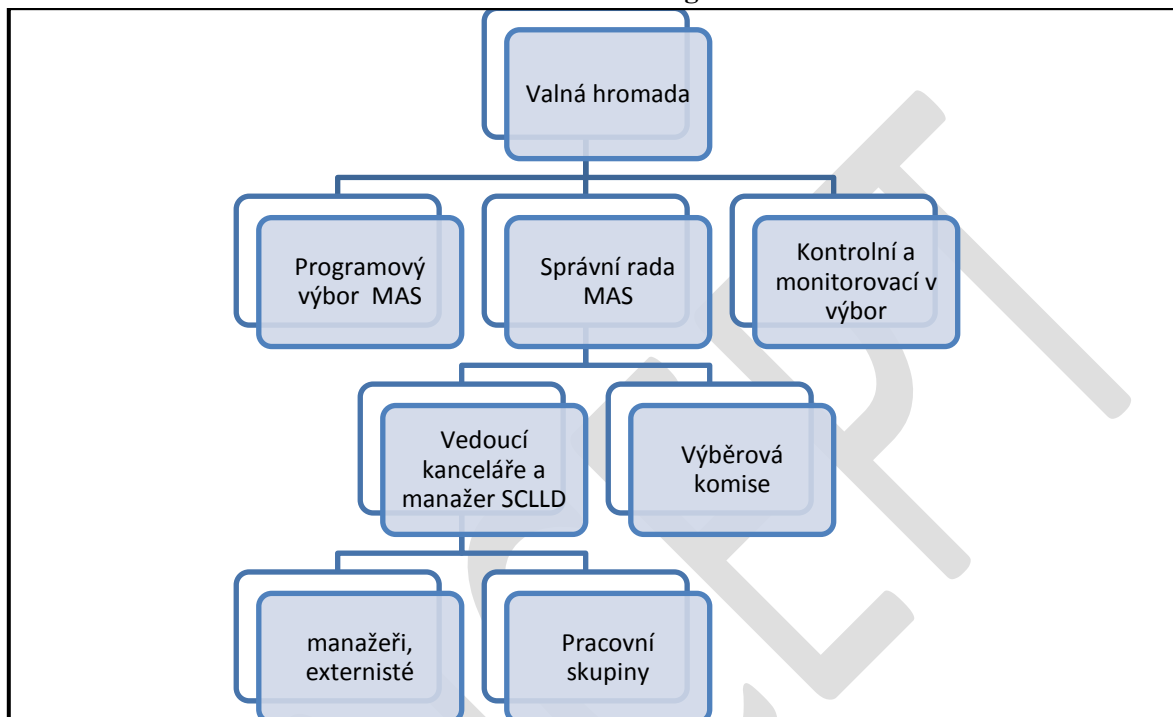


Ve skupině „Veřejná správa“ jsou zahrnuty obce a města, ve skupině „Zemědělství, příroda a krajina“ působí zemědělské podnikatelé a dobrovolníci (členové MAS), kteří se zabývají ochranou přírody a krajiny, ve skupině „Rozvoj podnikání, jsou živnostníci, firmy a profesní organizace (Okresní hospodářská komora Děčín, která je členem MAS a aktivně v území působí). Další skupinou je „Cestovní ruch a mezinárodní spolupráce“, zahrnuje firmy a aktivisty, jejichž zájmem je rozvoj cestovního ruchu a také členy, kteří spolupracují na rozvoji příhraniční spolupráce. Školství, sociální a zdravotní oblast, práce s dětmi – je zájmovou skupinou se širokým záběrem, která soustřeďuje školy a jednotlivé členy, kteří se zajímají o tyto oblasti. Poslední zájmovou skupinou je „Kultura a památky“, ve které jsou soustředěny zejména spolky zabývající se touto činností, ale také Farnost Verneřice a členové zabývající se touto problematikou.

MAS v rámci své činnosti a projektů spolupracuje s různými subjekty působícími v území, které nejsou přímo členy MAS, např.: neziskové organizace (zájmové spolky), základní a mateřské školy, spolky hasičů a sportovců působící v území, myslivecká sdružení, další podnikatelské subjekty, zemědělci, destinační agentury, ostatní MAS, Spolek pro obnovu venkova, Svaz měst a obcí a také s aktivními lidmi z obcí, kteří nejsou nikde organizováni, přesto je rozvoj regionu zajímavá a jsou ochotni se angažovat v rámci různých aktivit a projektů.

1.3 Struktura orgánů MAS Labské skály

Graf č. 3 – Struktura orgánů MAS



Valná hromada MAS – nejvyšší orgán MAS, schvalující zásadní dokumenty (SCLLD v území MAS, případně další strategické dokumenty, zřizuje a volí další orgány MAS, schvaluje rozpočet, nese zodpovědnost za distribuci veřejných prostředků v území a realizaci Strategických rozvojových dokumentů (SCLLD).

Správní rada MAS – rozhodovací, kolektivní statutární orgán, schvaluje výběr projektů, jmenuje vedoucího zaměstnance pro SCLLD, řeší zaměstnanecké otázky, podílí se na přípravě aktualizací strategických dokumentů, stanov apod. Navenek zastupuje MAS předseda, příp. I. a II. místopředseda.

Programový výbor - poradní orgán.

Kontrolní a monitorovací výbor - kontrolní orgán MAS - kontroluje podle stanové směrnice hospodaření MAS. Zodpovídá za monitoring a hodnocení SCLLD (zpracovává a předkládá ke schválení rozhodovacímu orgánu indikátorový a evaluační plán SCLLD), prostřednictvím určených členů pro monitoring aktivně monitoruje realizované projekty, kontroluje plnění podmínek prováděných projektů. Kontrolní a monitorovací činnosti provádí formou návštěv v místě realizace projektů a poradenského doprovázení realizovaných projektů.

Strategie komunitně vedeného místního rozvoje (SCLLD)

MAS Labské skály na 2014 -2020

Výběrová komise – výběrový orgán MAS provádí hodnocení (bodování) a sestavování pořadí projektů předkládaných žadateli v jednotlivých výzvách MAS podle zásad transparentnosti výboru projektů.

Vedoucí kanceláře a vedoucí pracovník pro SCLLD

Je řídicí pracovník pro realizaci SCLLD, odpovědný za administrativní záležitosti spojené s udržováním a rozvojem místního partnerství a implementaci SCLLD. Zajišťuje chod kanceláře MAS a komunikaci mezi MAS a garanty jednotlivých dotačních programů. Je nadřízeným pracovníkem zaměstnanců MAS v pracovně právním vztahu (vč. DPP, DPČ), s pravomocemi k tomu vyplývajícími. Výkonný manažer současně může vykonávat funkci manažera jednotlivých dotačních programů.

Manažeré, externisté

K zajištění realizace projektů a chodu a činností kanceláře jsou zaměstnání další pracovníci na pozici manažerů projektů na HPP, případně na DPP, DPČ včetně externistů (na DPP, DPČ).

Pracovní skupiny

Pracovní skupiny jsou poradní orgány MAS. Jejich členové spolupracují s dalšími osobami v území, dávají podněty k realizaci projektů, podílejí se společně s programovým výborem na tvorbě, aktualizaci a naplňování Strategie MAS a SPL. Pracovní skupiny aktivně spolupracují na přípravě a tvorbě strategií a rozvojových plánů. Scházejí se podle potřeby. Členství v pracovních skupinách je dobrovolné, členem se může stát členem, kdo členství přijme nebo na vlastní žádost.

V rámci MAS působí tyto pracovní skupiny:

- 1) Pracovní skupina „Děti, mládež, kultura a sport“
- 2) Pracovní skupina „Rozvoj obcí, cestovní ruch, památky“
- 3) Pracovní skupina „Péče o krajinu“
- 4) Pracovní skupina „Propagace“

(Struktura orgánů je uvedena ke dni 31.8.2014)

Strategie komunitně vedeného místního rozvoje (SCLLD)

MAS Labské skály na 2014 -2020

1.4 Historie MAS a zkušenosti s rozvojem území

Po založení MAS byl v průběhu roku 2006 zpracován členy MAS první strategický dokument Integrovaná strategie území MAS Labské skály. Některé skutečnosti v regionu i mimo něj se změnily, proto v roce 2008 vyvstala nutnost aktualizovat původní strategii na ISPÚ. Tato aktualizovaná ISPÚ byla východiskem pro zpracování Strategického plánu Leader 2009 – 2013, na základě něhož MAS mohla realizovat rozvojový projekt „Realizace strategického plánu Leader „Labské skály hrají PRIM“. Všechny strategie zpracovávala MAS komunitním způsobem za pomoci komunitní komunikačních nástrojů (aktivizace obyvatel, diskusní kulaté stoly, veřejné setkání a projednání, společná tvorba a připomínkování výstupů).

Za dobu svého trvání realizovala MAS Labské skály řadu projektů podporující rozvoj území:

Tabulka č. 2 – Přehled realizovaných projektů

Název projektu	Poskytovatel	Rok realizace
„Netradiční využití cestovního ruchu“ Projekt Mikroregionu Labské skály, v rámci kterého byla MAS založena a dále rozvíjela své aktivity	MZE - , opatření Rozvoj venkova, podopatření typu LEADER+, c) osvojování schopností	2005-2006
„Spolupráce na venkově „ a „Mosazný muž a vodní fontána v Povrlech“	Interreg III A	2007
„Aktualizace Integrovaného strategického plánu území (ISPÚ) MAS	Krajský úřad Ústeckého kraje	2008
„Labské skály hrají PRIM“	Mze OSA IV. Leader PRV	2009 -2013 (do června 2015)
„Iniciativa pro naše kostelíky OSTROV“	Nadace VIA	2009
„Poznejme se, povídejme si“ Česko-německý projekt.	Cíl 3/ Ziel 3 Euroregionu Elbe/ Labe, FMP	2010
„Naše živé kostelíky“	Nadace VIA	2010-11
„Pověsti z městečka v údolí sov“	Komunitní nadace Euroregionu Labe	2011
Příprava na 2014 – 2020	Krajský úřad Ústeckého kraje	2012
„Za historií, kulturou a poznáním do vesnických kostelíků“	Nadace VIA	2012-2013
Projekt Spolupráce s MAS Šluknovsko „ Společně branou do Čech“	Mze - PRV	2013- leden 2014
Podpora SCLLD	MMR OPTP	2014

Strategie komunitně vedeného místního rozvoje (SCLLD)

MAS Labské skály na 2014 -2020

V rámci své činnosti MAS podporovala komunitní rozvoj na svém území realizací Seminářů pro neziskový sektor, Komunitní plánování a spolupráce v roce 2011 a v roce 2013 Seminář pro NNO ke změnám v souvislosti s platností NOZ.

MAS Labské skály v rámci své činnosti spolupracuje nejen s organizacemi, neformálními skupinami aktivních lidí, podnikateli, zemědělci apod., které působí v území MAS, ale i s organizacemi a subjekty vč. dobrovolníků z jiných navazujících oblastí na území MAS a také se subjekty, z různých oblastí zájmů a to zejména:

Středohoří sobě – spolek zabývající se popularizací oblasti Českého Středohoří (partnerství v projektech na oživení venkovských kostelíků)

Ústecké muzeum a Archiv města Ústí nad Labem (projekty k historii, oblasti památek apod.)

Destinační agentura České Švýcarsko, kde MAS není dosud členem, ale o členství uvažuje a s agenturou spolupracuje

Okresní agrární komora - spolupráce v oblasti publicity PRV a zemědělských aktivit

Projekt Realizace Strategického plánu Leader „Labské skály hrají PRIM“

Stěžejním pilířem činnosti MAS je projekt „Labské skály hrají PRIM“

V rámci tohoto projektu MAS od roku 2009 do ledna 2014 vyhlásila 10. Výzev k předkládání projektů. Celkem podáno 98 projektů – zrealizováno, nebo v realizaci je 85 projektů. Nerealizováno bylo 12 projektů, odstoupení žadatele od projektu, vyřazení v průběhu administrativní kontroly MAS.

Tabulka č. 3 - Hodnota a počet realizovaných projektů z PRV OSA IV. Leader - MAS Labské skály v Kč

Fiche	Název	Počet projektů	částka dotace	Hodnota projektů
fiche 1	Cestovní ruch	5	852 953	1 901 141
fiche 2	Rozvoj obcí	12	6 801 488	9 492 966
fiche 3	Občanské služby	37	11 792 635	18 553 995
fiche 4	Zázemí pro kulturu a sport	16	4 389 417	6 015 906
fiche 5	Zemědělství	5	2 104 018	5 026 244
fiche 6	Vzdělávání	0	0	0
fiche 7	Trasy,stezky,rozhledny	1	1 350 000	1 500 000
fiche 8	Zachování kulturního dědictví	7	3 259 220	3 990 943
fiche 9	Podpora podnikání na venkově	2	512 400	1 523 364
Celkem		85	31 062 131	48 004 559

Strategie komunitně vedeného místního rozvoje (SCLLD)

MAS Labské skály na 2014 -2020

1.5 Definování odpovědnosti za realizaci ISÚ

Za realizaci ISÚ a distribuci veřejných prostředků nese odpovědnost celé místní partnerství MAS Labské skály, které schválením ISÚ na sebe vzala tento závazek.

Statutárním orgánem je Správní rada MAS, která schvaluje výběr projektů (na základě návrhu výběrové komise).

Členové statutárního orgánu jsou:

ZŠ a MŠ Tisá - zastoupená Mgr. Václavem Zibnerem - předseda Správní rady MAS (předseda MAS)

Město Jílové – Miroslav Kalvas - I. místopředseda MAS

Obec Libouchec - Ing. Jiří Štěrba – II. místopředseda MAS

Pemopro s.r.o. Patrick Doležal

Iveta Krupičková

Ota Dračka

Město Benešov n.Pl. – Ing. Karel Vrbický

Obec Mašovice - Pavel Plachý

Miroslava Zatočilová

Ing., Eva Šípková

Mgr. Martina Šimáňová

Odpovědnost z pracovně právního vztahu má v rámci své pracovní náplně vedoucí kanceláře MAS (vedoucí pracovník pro SCLLD) – zodpovídá za bezvadný chod kanceláře, dodržování jednotlivých pravidel dotačních programů a je přímým nadřízeným ostatních zaměstnanců MAS. Zodpovídá za plnění a čerpání rozpočtu MAS.

Vedoucím pracovníkem pro SCLLD je Jiřina Bischoffiová .

1.6 Popis zpracování SCLLD

Strategie komunitně vedeného místního rozvoje MAS Labské skály (dále jen SCLLD) byla zpracována na období let 2014 – 2020. Celý proces byl zahájen v roce 2012. Na jeho zpracování se podílel pracovní tým složený z manažerů MAS, expertů na strategické plánování, a dalších externích pracovníků (expertní zpracování), do tvorby strategie byla zapojena veřejnost komunitním způsobem,

Byla použita participativní metoda zpracování strategie – metoda založená na zapojení klíčových partnerů, veřejnosti i významných odborníků či subjektů a do zpracování strategie. Požitím této metody se podařilo vytvořit prostor pro získání více názorů a pohledů na projednávanou tematiku, aktivizovat osobní iniciativu zúčastněných

Strategie komunitně vedeného místního rozvoje (SCLLD)

MAS Labské skály na 2014 -2020

aktérů, podpořit vzájemnou spolupráci, prostřednictvím veřejného projednávání dílčích výstupů byla realizována i osvěta v oblasti udržitelného rozvoje, podpora motivace účastníků apod.

Proběhla řada veřejných jednání, za účelem zjištění názorů, záměrů různých aktérů v území, dále byly tvořeny jednotlivé části strategie společně formou připomínkování, dotazníkových akcí a veřejného projednání podle předem stanoveného harmonogramu (participativní zpracování). SCLLD navazuje na ISPÚ 2008 – 2013, dále na Strategický plán Leader 2009 – 2013 (vč. jeho aktualizací). Při zpracování byl brán zřetel na strategické dokumenty, které se území dotýkají, jak obcí a měst, mikroregionů a dále především vyšších správních celků – Ústeckého kraje ,

Přehled strategických dokumentů v území, ze kterých se při zpracování vycházelo:

Strategie regionálního rozvoje ČR 2014-2020
Politika územního rozvoje ČR
Program rozvoje Ústeckého kraje 2014 -2020
Strategie udržitelného rozvoje Ústeckého kraje
Regionální inovační strategie
Plán dopravní obslužnosti Ústeckého kraje 2012 – 2016
Dlouhodobý záměr vzdělávání a rozvoje vzdělávací soustavy Ústeckého kraje
Strategický plán rozvoje obce Tisá
Strategický plán rozvoje obce Malšovice
ISÚ Mikroregionu Labské skály
Strategie rozvoje Sdružení obcí Benešovska (neaktualizovaná)
Strategický plán rozvoje obce Velké Březno
Strategický plán rozvoje obce Povrly
Plán akcí 2014-2016 obce Libouchec
Plán rozvoje obce Heřmanov
Plán rozvoje obce Dobkovice

Při zpracování dokumentu byla použita metodika „Manuál tvorby Strategie komunitně vedeného místního rozvoje pro programové období 2014–2020“ a Metodika přípravy veřejných strategií

Vstupní informace (získání informací, analytických dat a poznatků):

Rok 2012

V roce 2012 nebyla k dispozici Metodika pro tvorbu Strategie. Vzhledem k tomu, že se připravovaly nové obce ke vstupu do MAS bylo rozhodnuto, že manažerky MAS začnou pracovat na přípravě Strategie už od roku 2012. Prvním krokem bylo vyžádání dostupných statistických dat z různých zdrojů, vztahujícím se k novým, ale i stávajícím obcím, především od Českého statistického úřadu, dále využitím veřejných databází a statistik (veřejné databáze ministerstev, policie, hasičského záchranného sboru, MPSV - Úřad práce, a další.

Současně byla spuštěna dotazníková akce, ve dvou vlnách:

- 1) Pro obyvatele stávajícího území MAS
- 2) Pro obyvatele nově vstupujícího území MAS

Výstupy z tohoto šetření byly zpracovány do přehledů situační analýzy.

Strategie komunitně vedeného místního rozvoje (SCLLD)

MAS Labské skály na 2014 -2020

Na přípravách tvorby Strategie pracovaly hlavně manažerky MAS (Ing. Eva Šípová a Jiřina Bischoffiová), spolu se členy pracovních skupin a starosty obcí.

Manažerky MAS prováděly místní šetření v obcích, pohovory se starosty a s místními aktéry, zejména v nových obcích, které projednávaly zařazení svého území do území MAS.

V rámci přípravy a sběru poznatků byla uspořádána diskusní veřejná jednání v roce 2012 ve Velkém Březně (21. 6. 2012) pro část území MAS – obcí, které se připravovaly na zařazení svého území do území MAS a stejně tak 28.8.2012 ve Veneřicích, pro obce ležící v území Sdružení obcí Benešovska. Další komunitní jednání se uskutečnilo 29.11.2012 v Jílovém pro oblast MAS, která leží na území Mikroregionu Labské skály. Na těchto jednáních se diskutovaly zejména problémy z jednotlivých oblastí života na venkově, a možnosti jejich řešení, včetně námětů k realizaci možných projektů. Tato jednání byla odborně vedena Ing. Šípovou předsedkyní a manažerkou MAS. Výstupy byly zpracovány do dílčí situační analýzy a návrhu zásobníku projektů (přípravný materiál).

Rok 2013

V roce 2013 se uskutečnilo 25. 3. další komunitní projednání v Benešově nad Ploučnicí, kde byly účastníci seznámeni se zpracovanými dílčími výstupy a to situační analýzy a prvního návrhu SWOT analýzy. Výstupem tohoto jednání byly další připomínky a náměty, které byly zpracovány do přípravného materiálu.

Rok 2014

V roce 2014 po zveřejnění návrhu Metodiky tvorby SCLLD, bylo započato s dalšími pracemi na tvorbě Strategie SCLLD.

Byla zaktualizována dosud známá data, dožádán český statistický úřad o poskytnutí dat podle „Metodiky SCLLD“, byli osloveni další aktéři z území tak získána další data. K tomu účelu byla připravena série el. Dotazníků (pro obce, pro občany, pro zemědělce a podnikatele, pro NNO). Dotazníky pro občany byly ještě vtištěny v „papírové“ formě a předány do jednotlivých obcí. Na internetových stránkách MAS byl zřízen samostatný odkaz a po celou dobu přípravy a tvorby strategie byly zveřejňovány jednotlivé informace, návrhy, pozvánky, el. dotazníky atd. Členským obcím bylo doporučeno zřídit na svých stránkách, který bude provázán se stránkami MAS. Většina členských obcí se tímto doporučením řídila. Pozvání na projednání jednotlivých částí zveřejňovaly obce na svých stránkách zvlášť a rozesílali po svých kontaktech aktivním lidem ze svého území, stejně tak postupovala i kancelář MAS.

Byly osloveny další podnikatelské subjekty a orgány a organizace působící v území, se kterými byla navázána spolupráce, kterou budeme nadále rozvíjet:

- obce a města v území, Ústecký kraj (jednotlivé odbory), Magistrát města Děčína (jednotlivé odbory), Magistrát města Ústí nad Labem (jednotlivé odbory)
- zemědělské a podnikatelské subjekty (výzvou na stránkách MAS a obcí), e-mailem větší firmy,
- neziskové organizace v území, včelaři, myslivci, Svaz tělesně postižených, Policie, Hasičský záchranný sbor,
- Agentura pro sociální začleňování, manažer organizace Člověk v tísni, a další

Strategie komunitně vedeného místního rozvoje (SCLLD)

MAS Labské skály na 2014 -2020

1.7 Popis zapojení veřejnosti a členů místního partnerství

Ve všech fázích tvorby Strategie SCLLD – jak v roce 2012, 2013, 2014 byla veřejnost informována prostřednictvím internetových stránek MAS, internetových stránek členských obcí, prostřednictvím obecních tiskovin, osobními kontakty členů z jednotlivých obcí, na propagačních akcích MAS a jejich členů. Všechny aktivity směřovaly k tomu, vzbudit zájem veřejnosti o možnost vyjádřit svůj názor, své přání, uplatnit připomínku, návrh, doporučení. Účast na veřejných setkáních byla v roce 2012 a v roce 2013 celkem 70 různých osob. V roce 2014 se zájem o dění v regionu o poznání zvýšil.

V roce 2014 bylo uspořádáno:

Datum	Popis zapojení veřejnosti
29. 04. 2014	Diskusní setkání pro starosty, zastupitele, představitele neziskové sféry a aktivní občany z území MAS Labské skály k tvorbě Strategie SCLLD
05. 06. 2014	Setkání zemědělců z území MAS v rámci pracovní skupiny Péče o krajinu, kde byla diskutována problematika rozvoje zemědělského podnikání, byly pojmenovány konkrétní problémy a možnosti rozvoje – tyto poznatky byly zapracovány do aktualizované SWOT analýzy
25. 06. 2014	Jednání členů zájmové skupiny (cestovní ruch a mezinárodní spolupráce) a německých partnerů (starostů příhraničních německých obcí a představitelů německých spolků) v Ostrově u Tisé o možnostech a záměrech příhraniční česko – německé spolupráce
07. 07. 2014	Veřejné projednání výstupů situační analýzy a SWOT analýzy v Městské knihovně v Děčíně
07. 08. 2014	Jednání pracovních skupin, doplněné o účast zástupců obcí k návrhu strategické části

(po zveřejnění Strategie k připomínkování a dopracování implementační části – proběhne další veřejné projednání konečného návrhu Strategie SCLLD 2014 – 2020)

1.8 Členové týmu pro přípravu a zpracování strategie

Příprava 2012 – 2013

Ing. Eva Šípová - v té době manažerka a předsedkyně MAS

Jiřina Bischoffiová – manažerka MAS

Obě manažerky mají zkušenosti se zpracováním strategických dokumentů

Členové pracovních skupin

- 1) Pracovní skupina „Děti, mládež, kultura a sport“
- 2) Pracovní skupina „Rozvoj obcí, cestovní ruch, památky“
- 3) Pracovní skupina „Péče o krajinu“

Strategie komunitně vedeného místního rozvoje (SCLLD)

MAS Labské skály na 2014 -2020

Příprava a tvorba Strategie 2014

Expertní zpracování:

Jiřina Bischoffiová – manažerka MAS (koordinace, tvorba dokumentu, rozbor)
Ing. Jana Šubrtová (zpracování oblasti rozvoje podnikání, konzultace spolupráce na celkové přípravě strategie,
Ing. Roman Haken (odborné metodické vedení, konzultace, facilitace veř. Projednání SWOT)
Mgr. Václav Zibner (tvorba dokumentu MAS, rozbor, facilitace při veřejných jednáních)
Ing. Marek Hartych (Specifická část strategie rozvoje území MAS na území VCHÚ)
Ota Dračka (expert na meziobecní spolupráci)

Tým pracovníků MAS a dobrovolníků

Robert Morvai (příprava dat a zpracování podkladů pro situační analýzy)
Bc. Petra Morvai (zpracování podkladů, příprava podkladů k projednání, administrativa)
Petra Šofrová (životní prostředí)
Ing. Eva Šípová (příhraniční spolupráce)
Jiří Zikmund (grafická úprava dokumentu, práce s kartogramy, grafy, vyhledávání informací, administrativní práce)
Mgr. Veronika Husáková (tlumočení při jednání o příhraniční spolupráci)

Participativní zpracování:

Účast veřejnosti byla zajištěna po celou dobu zpracování Strategie:

- výzva k zapojení se do procesu na internetových stránkách, v obecních tiskovinách, prostřednictvím rozesílky po kontaktech, při propagačních akcích
- série dotazníků (2012 a 2014)
- komunitní diskuzní jednání v roce 2012 (Verneřice, Velké Březno)
- komunitní projednání dosavadních výstupů a dílčích dokumentů (2013 v Benešově n.Pl)
- komunitní diskuzní setkání, členů pracovních skupin, starostů, představitelů NNO a dalších aktérů z území – duben 2014
- jednání prac. skupiny Péče o krajinu se zemědělskými podnikateli z území – červen 2014
- jednání k přeshraniční spolupráci – červen 2014
- veřejné projednání návrhu SWOT analýzy a její doplnění (doplnění a rozšíření pracovních skupin) červenec 2014
- veřejné projednání návrhu strategické části (vize, cíle, priority, opatření) – **srpen 2014**

Další navazující aktivity a předpokládaný harmonogram:

- *veřejné připomínkování strategické části září 2014*
- *vypořádání připomínek říjen 2014*
- *dopracování implementační části, veřejná projednání celého návrhu Strategie SCLLD listopad 2014*
- *veřejné připomínkování celého návrhu Strategie SCLLD prosinec 2014*
- *schvalovací proces v MAS prosinec 2014 – leden 2015*
- *podání žádosti o schválení Strategie SCLLD na MMR ČR únor 2015*

.....

Strategie komunitně vedeného místního rozvoje (SCLLD)

MAS Labské skály na 2014 -2020

1.9 Popis způsobu vyhodnocování ISÚ

Vyhodnocení ISÚ bude provádět Kontrolní a monitorovací výbor MAS (KMV), spolu s kanceláří MAS – pověřeným manažerem.

Monitoring plnění SCLLD

K provádění Monitoringu je zpracována Metodika pro monitoring 2014 – 2020 (Metodika, která určuje základní a závazné postupy monitorování a evaluace). KMV zpracovává pro každý rok realizace ISÚ akční harmonogram, indikátorový a evaluační plán, který v daném roce bude realizovat a zároveň sleduje jeho plnění. Plnění harmonogramu, indikátorového a evaluačního plánu je sledováno jak za daný rok tak kumulativně. Pro účely monitoringu postupu realizace ISÚ budou též využívány výstupy z MS2014+.

Tím bude zajištěno průběžné sledování naplňování aktivit a cílů Strategie SCLLD.

Monitoring plnění programových rámců

Kancelář MAS – zajištění agendy monitoringu jednotlivých projektových rámců

Každý projektový rámec bude mít oddělenou agendu, ve které budou vedeny složky jednotlivých projektů, které budou obsahovat všechny informace, které se projektu týkají. Monitorování bude mít samostatnou složku, ve které bude uložena veškerá administrativa k monitoringu a vyhodnocení, vč. průvodního listu, kde budou vyznačeny sledované indikátory a kde bude zaznamenáváno průběžně jejich plnění podle zpracované „Metodiky pro monitoring 2014 – 2020“.

Pověřený manažer MAS bude zodpovědný za vedení agendy monitorování, bude připravovat podklady pro KMV.

Současně kancelář MAS povede souhrnný přehled postupného naplňování indikátorů regionu, podle stanovených (nastavených) parametrů ve Strategii. Tento přehled bude pravidelně (podle Metodiky) nejméně jedenkrát ročně překládán formou Monitorovací zprávy za určité časové období Výkonnému výboru MAS (SpR) ke schválení a následně bude tato zpráva schválena vrcholným orgánem MAS Valnou hromadou.

Monitoring realizace projektů

Kontrolní a monitorovací výbor

Při nastavení systému monitorování projektů budou využity poznatky a zkušenosti z realizace projektu Labské skály hrají PRIM, PRV, OSA IV. Leader 2009 -2013.

Zajištěním aktivit k monitorování projektů budou pověřeni určití členové kontrolního a monitorovacího výboru. Monitorování bude probíhat v těchto fázích:

- Kontrola projektů v době realizace (zjištění postupu realizace, včasné zachycení problémů a nesrovnalostí, metodická pomoc) – provádějí členové MV a manažer MAS
- Kontrola projektů do dokončení realizace (zjištění skutečného stavu, dodržení základních ukazatelů a indikátorů) – členové MV a manažer MAS
- Kontrola v době udržitelnosti projektů (zjištění naplňování indikátorů, změn a podmínek)
Členové MV a manažer MAS

Strategie komunitně vedeného místního rozvoje (SCLLD)

MAS Labské skály na 2014 -2020

Ze všech tří druhů kontrol bude proveden zápis (náplň podle Metodiky monitoringu), který bude uložen do složky projektu v kanceláři MAS.

Zprávy a prezentace výsledků monitoringu

Monitorovací výbor spolu s pověřeným manažerem MAS zpracovává za určité časové období nejméně 1x ročně Zprávu o vyhodnocení monitoringu (a evaluace), kterou předkládá ke schválení Výkonnému výboru a následně pak Valné hromadě MAS.

Výsledky monitoringu budou prezentovány na internetových stránkách MAS v samostatném odkaze. Na těchto stránkách bude také průběžně aktualizovaný „Přehled realizovaných projektů 2014 -2020“, kde budou uvedeny všechny informace o projektu vč. naplňování indikátorů a vyhodnocení. Prezentace bude také probíhat prostřednictvím propagačních tiskovin „Zpravodajů MAS“ a na prezentačních akcích MAS.

Výsledky monitoringu a evaluace naplňování Strategie SCLLD za daný rok i výsledky kumulativního plnění budou také zpracovány do Výroční zprávy, kterou zpracovává Výkonný výbor MAS ve spolupráci s kanceláří MAS.

Strategie komunitně vedeného místního rozvoje (SCLLD)

MAS Labské skály na 2014 -2020

2. Analytická část

Podklady pro tvorbu analytické části byly získávány z několika zdrojů:

- data týkající se území obcí byla získána z ČSÚ, případně dalších institucí (Český hydrometeorologický ústav, Ministerstvo vnitra, Ústecký kraj, Úřad práce, OHK Děčín, apod.) podle členění přílohy 5 Metodiky pro zpracování SCLLD

(zpracovaná data do tabulek, příp. grafů jsou přílohou dokumentu Strategie)

- oslovením dalších subjektů v území ke spolupráci a poskytnutí dat

- dotazníkové šetření (tematické el. dotazníky (pro občany i v listinné formě)

- místní šetření v obcích (za účelem doplnění informací, na základě toho zpracování karet obcí s se zásobníkem záměrů za každou obec - v příloze dokumentu Strategie)

- komunitní diskusní jednání s veřejností

V jednotlivých kapitolách dokumentu je doplnění ukazatelů formou grafů a kartogramů, včetně popisu a vyhodnocení. Na konci každé kapitoly je shrnutí, stručná definice problémů, stručná definice potřeb.

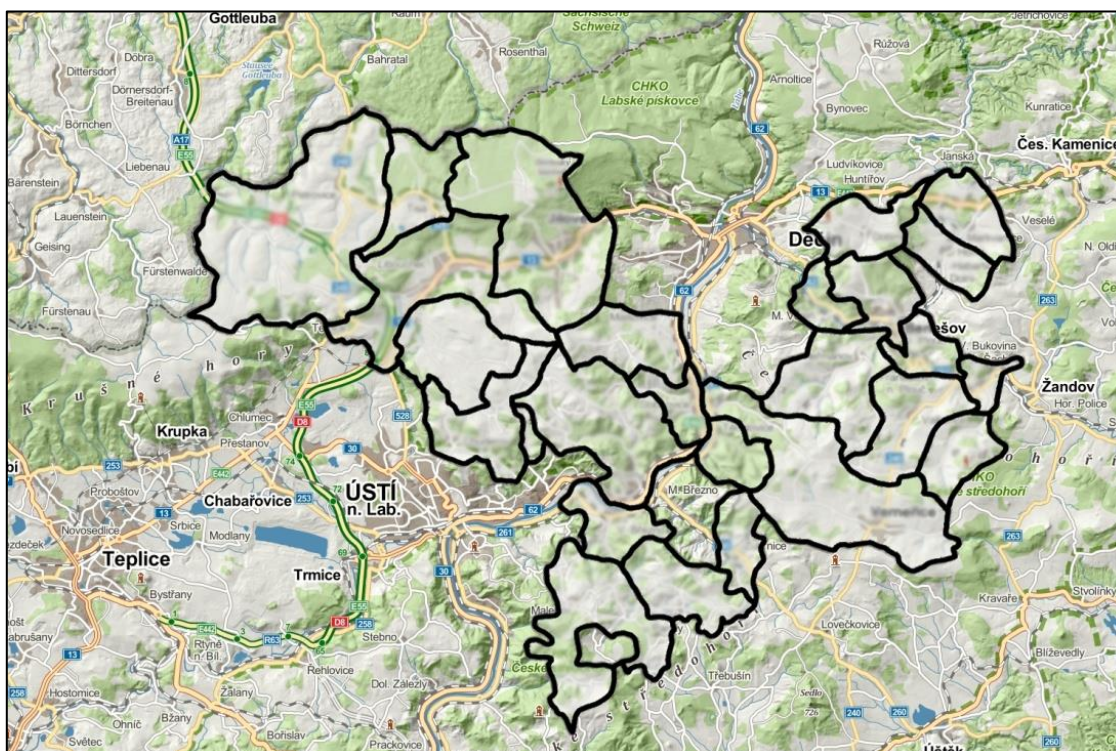
V závěru analytické části je přehledná analýza SWOT, která definuje stav území z hlediska slabých a silných stránek, dále definuje příležitosti rozvoje a možná ohrožení vývoje.

2.1 Základní charakteristika území

Území MAS Labské skály tvoří katastrální území dvaceti šesti obcí, jež leží v severní části okresu Ústí n. Labem (Libouchec, Petrovice, Povrly, Ryjice, Tisá, Velké Chvojno, Velké Březno, Malečov, Homole u Panny, Zubrnice, Chuderov) a v jižní části okresu Děčín (Dobkovice, Jílové, Malšovice, Těchlovice, Malá Veleň, Heřmanov, Horní Habartice, Starý Šachov, Merboltice, Markvartice, Verneřice, Valkeřice, Františkov nad Ploučnicí, Benešov nad Ploučnicí, Dobrná). Území jmenovaných obcí leží v Ústeckém kraji; celý region MAS patří do Euroregionu Labe. Katastry obcí Petrovice, Tisá a Jílové bezprostředně sousedí se Saskem.

V rámci dokumentu Politika územního rozvoje České republiky spadá území MAS Labské skály do Rozvojové osy OS2 Praha – Ústí nad Labem – hranice ČR, Německo – Dresden obce mimo rozvojové oblasti s výraznou vazbou na významnou dopravní cestu dálnice D8, dále do rozvojové oblasti OB6 – rozvojová oblast Ústí nad Labem (územní obcí z ORP Ústí nad Labem a Děčín(severozápadní část) a dále do specifické oblasti SOB 6 – specifická oblast Krušné hory – obce z ORP Ústí nad Labem – severní část.

Mapa č. 1 – Mapa území MAS a příhraniční navazující oblasti



Pohraničí v ČR se vyznačuje nepříznivou charakteristikou, a tou je „vykořeněnost obyvatel“, kteří sem přišli z jiných oblastí republiky. Toto „stigma“ je patrné v některých ohledech do dnešní doby, zejména u starší (nejstarší) generace. Na druhou stranu je třeba vidět, že se situace ve vztahu obyvatel k území kde žijí postupně, i když pomalu zlepšuje. Nelze přehlédnout, že se zlepšuje vzhled obcí, v územních plánech je počítáno s rozvojovými plochami pro bydlení, především ke stavbě rodinných domků, v jednotlivých obcích přibývá akcí pro veřejnost, jsou pořádány slavnosti, obnovovány tradice. Úspěšně se rozvíjí činnost několika občanských sdružení. To přispívá ke spokojenosti obyvatel a zároveň ke zvýšení zájmu návštěvníků o region.

MAS Labské skály sousedí na severu s MAS Šluknovsko, se kterou jsme spolupracovali v rámci projektů Spolupráce (Společně branou do Čech) a realizovaných projektů Celostátní sítě pro venkov. Spolupráci s touto MAS chceme nadále prohlubovat.

Na jihu území sousedí s MAS České Středohoří, kde bychom rádi navázali bližší spolupráci v oblasti společného řešení cestovního ruchu, a pod, na východě sousedí MAS Labské skály s MAS LAG Podralsko, kde se taktéž nabízí možnost spolupráce.

Možností spolupráce se nabízí hned několik. Především v oblasti památek a péče o kulturní dědictví, protože sousední území mají podobné charakteristiky a to jak např. podstávkové domy, které jsou specifický venkovský prvek

Strategie komunitně vedeného místního rozvoje (SCLLD)

MAS Labské skály na 2014 -2020

v určitých sousedících oblastech, velké množství drobných sakrálních památek, podobné probíhající aktivity občanských iniciativ, apod.

Území MAS obsahuje tři DSO (dobrovolné sdružení obcí) – Mikroregion Labské skály, Sdružení obcí Benešovska a Velkobřezensko. Členy MAS jsou jednotlivé obce sdružené v těchto DSO i obce, které nejsou členy žádného z těchto mikroregionů.

Tabulka č. 4 - Vymezení MAS v územně-správním členění České republiky.

Úroveň členění	Celek
NUTS II	Severozápad
NUTS III	Ústecký kraj
NUTS IV (okresy)	Ústí n. Labem a Děčín

Rozloha zájmového území činí 38 769 ha, dohromady žije v jeho obcích 27 446 obyvatel (k 31. 12. 2013). Geografická poloha je chápána jako významný rozvojový faktor území. MAS Labské skály zahrnuje z hlediska regionálních vztahů tři poměrně odlišné územní jednotky: obce podél řeky Labe, obce položené na Děčínské vrchovině a obce na Děčínsku na pravém břehu Labe. Přilehlé saské území tvoří LAG Sächsische Schweiz (MAS Saské Švýcarsko), tzv. region ILE (Integrovaný Leader-region).

Populačně největším centrem regionu MAS je město Jílové (5166 obyvatel k 1. 1. 2014)., nejmenší je obec Merboltice se 175 obyvateli. Největší rozlohu katastrálního území má obec Petrovice 5 234 ha.

Strategie komunitně vedeného místního rozvoje (SCLLD)

MAS Labské skály na 2014 -2020

Tabulka č. 5 - Základní charakteristika území k 31. 12. 2012

Obec	Počet částí obcí	Počet katastrů	Rozloha (ha)	Počet obyvatel	Hustota zalidnění na 1 km ²
Dobkovice	3	2	575	668	116,35
Jílové	6	4	3 656	5 166	141,3
Libouchec	4	3	2 801	1 822	65,04
Malšovice	7	5	1 305	883	67,66
Petrovice	6	4	5 234	950	18,15
Povrly	5	10	2 557	2 267	88,65
Ryjice	1	1	159	187	117,06
Tisá	1	2	1 186	918	77,4
Velké Chvojno	6	6	1 713	805	46,99
Velké Březno	2	3	811	2 210	272,5
Homole u Panny	9	5	1 177	386	32,03
Malečov	10	10	2 369	800	32,93
Chuderov	6	6	1 535	1034	67,36
Benešov nad Ploučnicí	2	2	977	3752	384,03
Heřmanov	3	3	1 770	509	28,75
Malá Veleň	3	1	502	450	89,64
Františkov nad Ploučnicí	2	2	537	393	73,18
Horní Habartice	1	1	727	409	56,26
Markvartice	1	1	855	685	80,11
Merboltice	1	1	825	175	21,21
Valkeřice	2	2	1413	415	29,37
Verneřice	6	7	3 140	1 099	35
Těchlovice	1	4	1 048	538	51,33
Starý Šachov	2	2	342	212	61,98
Zubrnice	2	2	674	240	65,6
Dobrná	2	2	881	473	53,68
<i>Celkem</i>	<i>94</i>	<i>87</i>	<i>38769</i>	<i>27 446</i>	<i>70,79</i>

Území MAS jako celek je velmi členité, rozmanité, s rozdílnými podmínkami obcí v nížině u Labe (které ovšem mají mnoho osad v okolních kopcích). Největší počet místních částí 10 má obec Malečov, která má dohromady 792

Strategie komunitně vedeného místního rozvoje (SCLLD)

MAS Labské skály na 2014 -2020

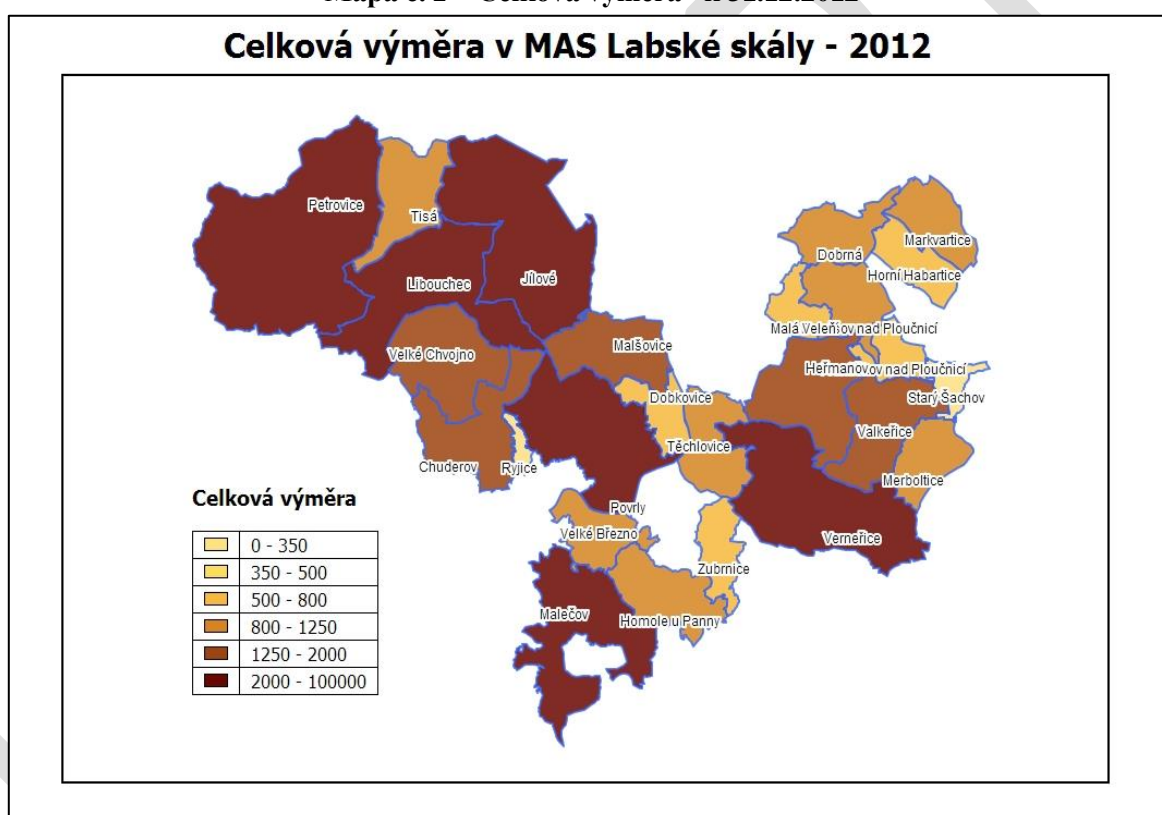
obyvatel, další malou obcí s velkým počtem místních částí je Homole u Panny, která má 9 místních částí a celkem 368 obyvatel. Dále obcí ve vrchovině podél státní hranice se Saskem a obcí na pravém břehu Labe. Celkově je tato rozmanitost posuzována kladně, protože toto území, ač s poměrně malou rozlohou, nabízí svým obyvatelům a návštěvníkům široké možnosti využití volného času, nabídky v cestovním ruchu, sportovní vyžití aj. Tyto potenciály je ovšem zapotřebí lépe využít, stávající nabídku (např. ubytování, stravování, sport. areály aj.) modernizovat a rozšířit.

2.2. Výměra, geografické podmínky, zemědělská a nezemědělská půda

Celková výměra půdy v území MAS Labské skály činí 38 769 ha.

Tabulka - přehled druhu půdy - porovnání 2008 - 2012 (viz přílohová část Tabulka č. 33)

Mapa č. 2 – Celková výměra k 31.12.2012




Strategie komunitně vedeného místního rozvoje (SCLLD)

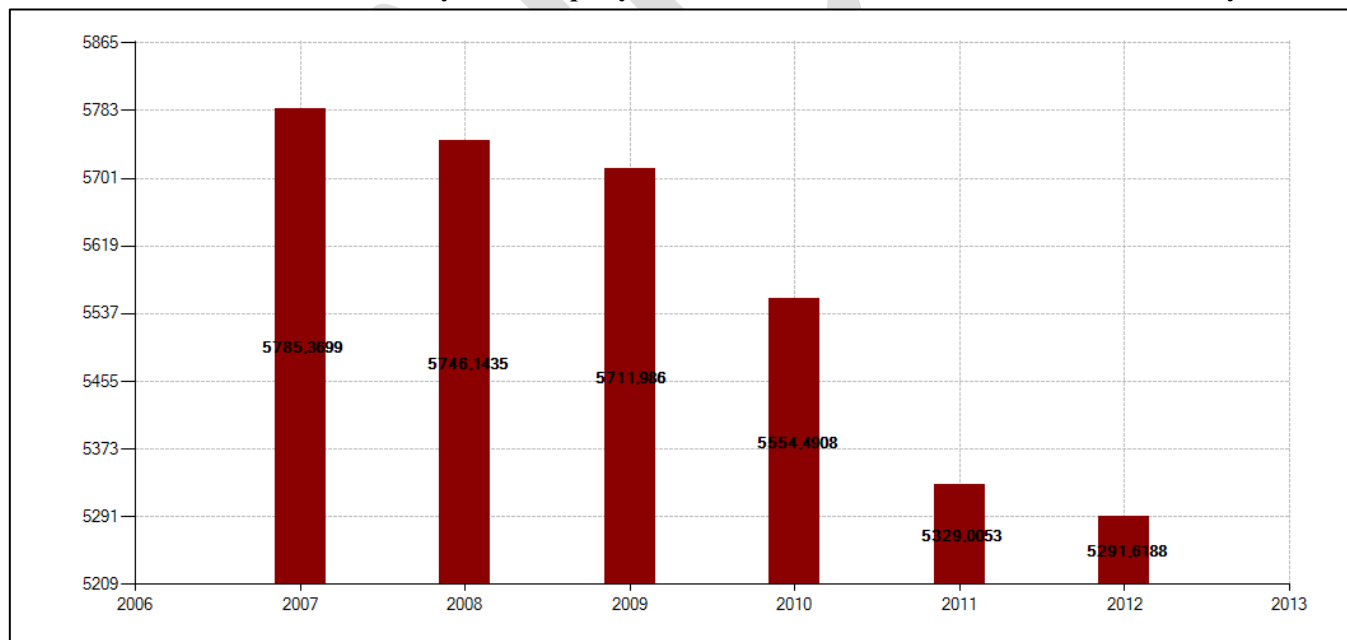
MAS Labské skály na 2014 -2020

V následujících mapách je znázorněn přehled zemědělské a nezemědělské půdy na území jednotlivých obcí a měst MAS Labské skály.

Mapa č. 3 – zemědělská půda k 31.12.2012

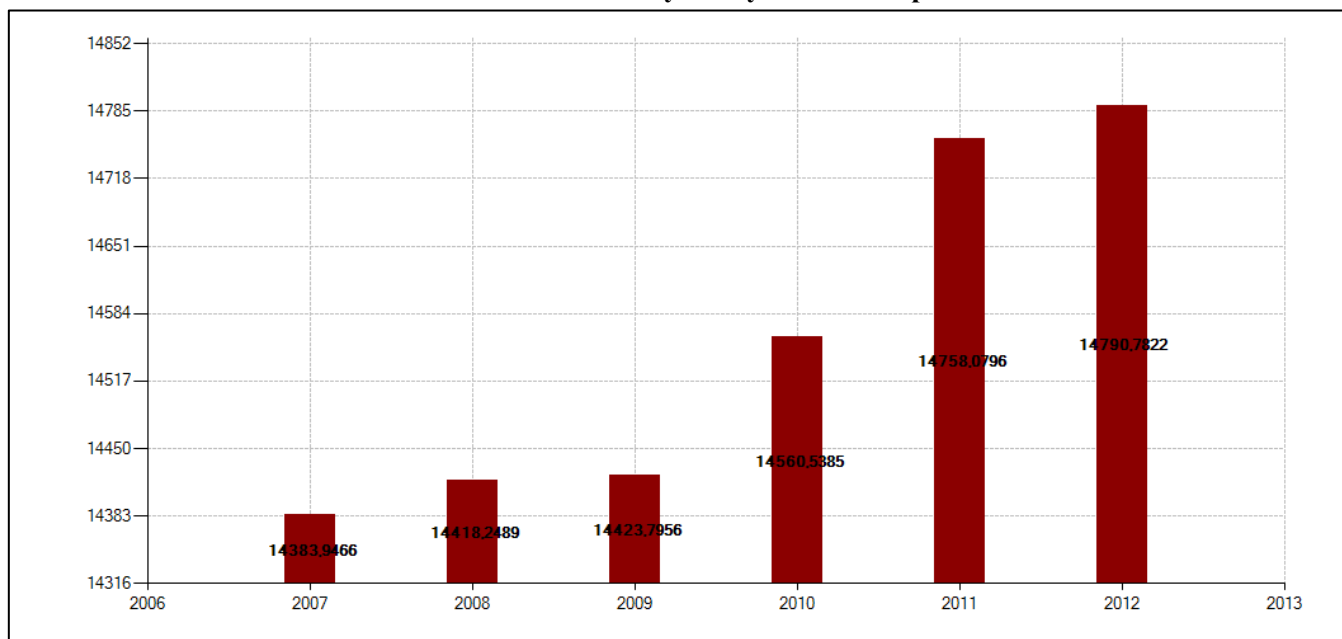


Graf č. 4 - Porovnání úbytku orné půdy od roku 2007 – 2012 v území MAS Labské skály




Z grafu je patrný úbytek orné půdy v území MAS Labské skály. Jedním z důvodů úbytku zemědělské půdy jsou zábory, a to především pro stavební účely, dále pak dochází ke snižování výměry orné půdy a zvyšování rozsahu trvalých travních porostů. Od roku 2007 do 31.12.2012 došlo k úbytku téměř 494 ha orné půdy, naproti tomu došlo k nárůstu rozlohy trvalých travních porostů o 407 ha.

Graf č. 5 - Porovnání nárůstu rozlohy trvalých travních porostů 2007 - 2012



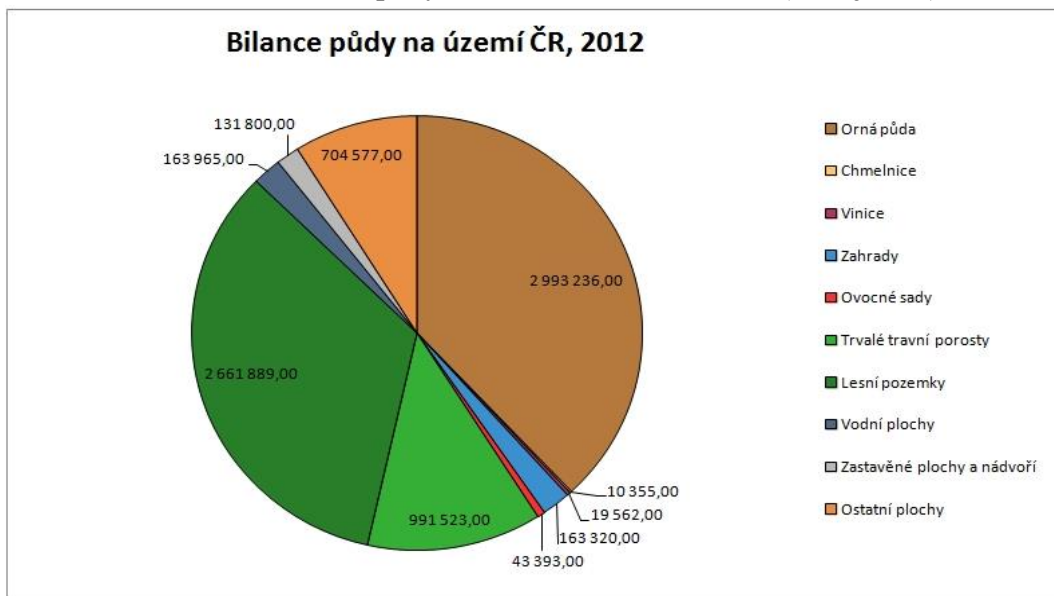
Mapa č. 4 - Nezemědělská půda k 31.12.2012



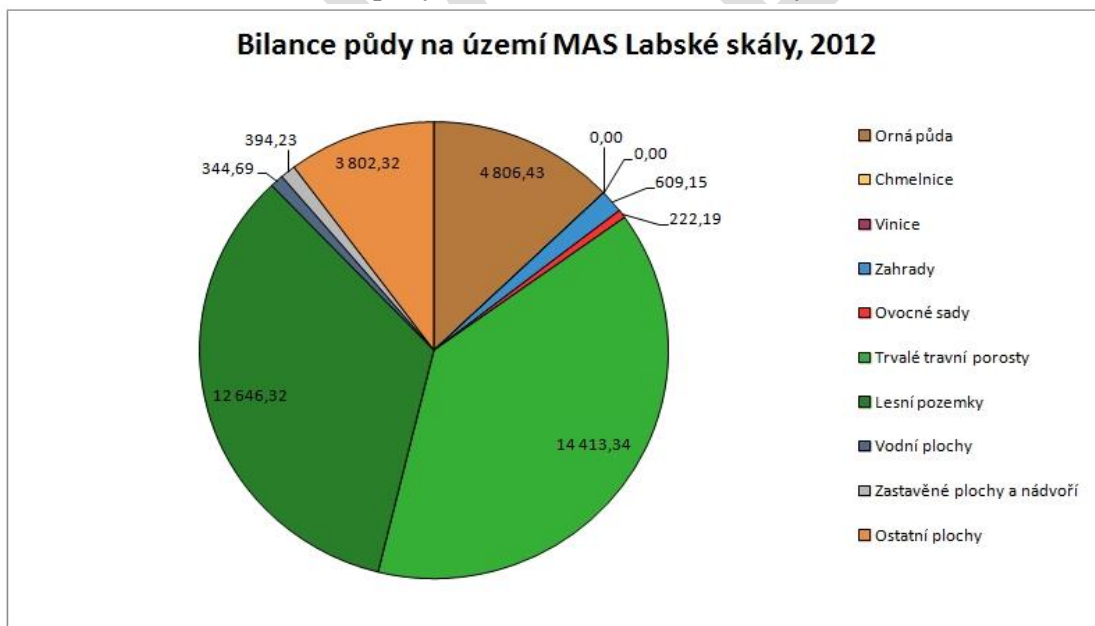
Rozlohu tzv. nezemědělské půdy – tedy půdy, která je využívána k nezemědělským účelům, svým složením nevhodná k obdělávání (lesní pozemky, vodní plochy, zastavěné plochy a nádvoří a ostatní, ukazuje výše uvedená mapa. Největší podíl nezemědělské půdy je v oblasti při hranici se Saskem, kde se také nacházejí zalesněné oblasti, také na území obce Malečov a Povrly.

Níže uvedené grafy znázorňují bilanci rozlohy jednotlivých druhů půdy na území České republiky a na území MAS.

Graf č. 6 – Bilance půdy na území ČR k 31.12.2012 (zdroj ČSÚ)



Graf č. 7 – Bilance půdy na území MAS Labské skály k 31.12.2012



Shrnutí:

Z uvedených grafů vyplývá, že na území MAS je patrný menší podíl orné půdy, proti celostátnímu měřítku, navíc dochází dlouhodobě ke snižování výměry orné půdy na území MAS. Naopak trvalé travní porosty mají výrazně větší podíl v bilanci půdy na území MAS, proti celostátnímu měřítku. Projevuje se zde trend, útlumu intenzivní hospodářské pěstební činnosti. Ostatní druhy půdy jsou ve srovnatelné rozloze.

Strategie komunitně vedeného místního rozvoje (SCLLD)

MAS Labské skály na 2014 -2020

2.3 Zvláštnosti území oproti jiným územím

Území naší MAS je zajímavé svou krajinnou rozmanitostí – krajina se zvedá od břehů řeky Labe přes navazující vrchovinu (hranice Děčínské vrchoviny a Českého středohoří, až po pískovcové skály u státních hranic se Saskem. Na území MAS se dotýkají hranice dvou chráněných krajinných území – CHKO Labské pískovce a CHKO České středohoří.

Na území 26 obcí MAS je mnoho zajímavostí, jsou zde památky jak kulturní, (zámky Velké Březno, Benešov n.Pl., Jílové) tak zříceniny hradů (Blansko, Ostrý, Vrabinec) , které jsou častými turistickými cíly. Krásnou krajinu, lze spatřit s několika rozhleden, především Sněžník , dále rozhledny Kohout u obce Valkeřice, Strážný vrch u Merboltic, Sokolí vrch u Dobrné, Vyhlídka u Benešova n.Pl a také známá Buková Hora s televizním vysílačem. Další rozhledny a vyhlídky jsou v plánovaných záměrech. V území se nachází množství památných stromů. Jsou zde vyznačeny turistické trasy i naučné stezky i cyklotrasy. V projektových záměrech se počítá s jejich rozšířením.

Ve většině obcí jsou kostely a kaple, z větší části kulturní památky. Přesto, že se v posledních letech zlepšila situace v oblasti péče o tyto památky, stále ještě je potřeba podstatná část financí na jejich rekonstrukce a obnovu. Na území se nacházejí také drobné památky jak sakrální, tak různé milníky, pomníčky. V některých obcích je k dispozici podrobný soupis těchto drobných památek, který slouží jako podklad pro získávání finančních prostředků k jejich obnově. Někde je třeba soupisy pořídit. V Zubrnících je Skanzen lidové architektury, obec Merboltice je známá množstvím podstávkových domů a je památkovou zónou.

Na území MAS Labské skály je 8 přírodních rezervací. V blízkosti hranic se Saskem se nachází skalní město Tiské skály, nedaleko stolová hora Děčínský Sněžník s kamennou rozhlednou, pískovcové skály jsou také v okolí Libouchce, Verneřic (Ptačí stěny) a na Velkobřezensku.

Jedním z hlavních cílů v oblasti působení MAS je aktivizace obyvatel. Můžeme konstatovat, že se zde našli aktivní lidé, kteří jsou ochotni přispět podle svých možností k rozvoji tohoto venkovského regionu. Mnoho možností na rozšíření působnosti MAS na českém území není, protože sousedíme s velkými městy Ústí n. Labem a Děčín, které do MAS nelze začlenit. Proto svou pozornost nyní zaměřujeme na sousední Sasko.

Zvláštností je pohraniční poloha a společná česko-saská minulost, na kterou chceme navázat vzájemnou česko-saskou spoluprací v budoucnosti. V posledních letech se podařilo realizovat celou řadu menších projektů (společné informační tabule, koncerty dětí, setkávání seniorů, soutěže hasičů, internetové stránky apod., setkávací víkendy), snaha je připravit k realizaci i finančně náročnější investiční projekty. Přeshraniční spolupráce nabízí celou řadu příležitostí, jak společně rozvíjet venkovský region, proto jsme oslovili sousední MAS Saské Švýcarsko a začínáme připravovat společné projekty na další období.

Shrnutí: Území MAS Labské skály patří mezi středně velké Místní akční skupiny. Leží v atraktivním území, jehož potenciál je možné využít k rozvoji udržitelného cestovního ruchu, budování principů lokální ekonomiky. Silnou stránkou je příhraniční poloha a započatá příhraniční spolupráce.

Strategie komunitně vedeného místního rozvoje (SCLLD)

MAS Labské skály na 2014 -2020

2.4 Obyvatelstvo

2.4.1 Historie osídlení

MAS Labské skály se nachází na území Ústeckého kraje, který patří mezi významně strukturálně postižené regiony. K této situaci přispěla jak poválečná výměna obyvatelstva s přerušením kontinuity přirozeného vývoje, tak vysoce průmyslový charakter území, kdy po ukončení fáze plánované ekonomiky po roce 1989 došlo ke skokovému zvýšení nezaměstnanosti, která zůstává na tomto území trvalým problémem. Vzhledem k charakteru výroby (těžba, chemie, těžký průmysl) s nízkými nároky na kvalifikovanou pracovní sílu je negativně ovlivněna i vzdělanostní struktura obyvatelstva s doprovodnými negativními sociálními důsledky (vysoká nezaměstnanost, nízká kupní síla, nárůst kriminality, apod.).

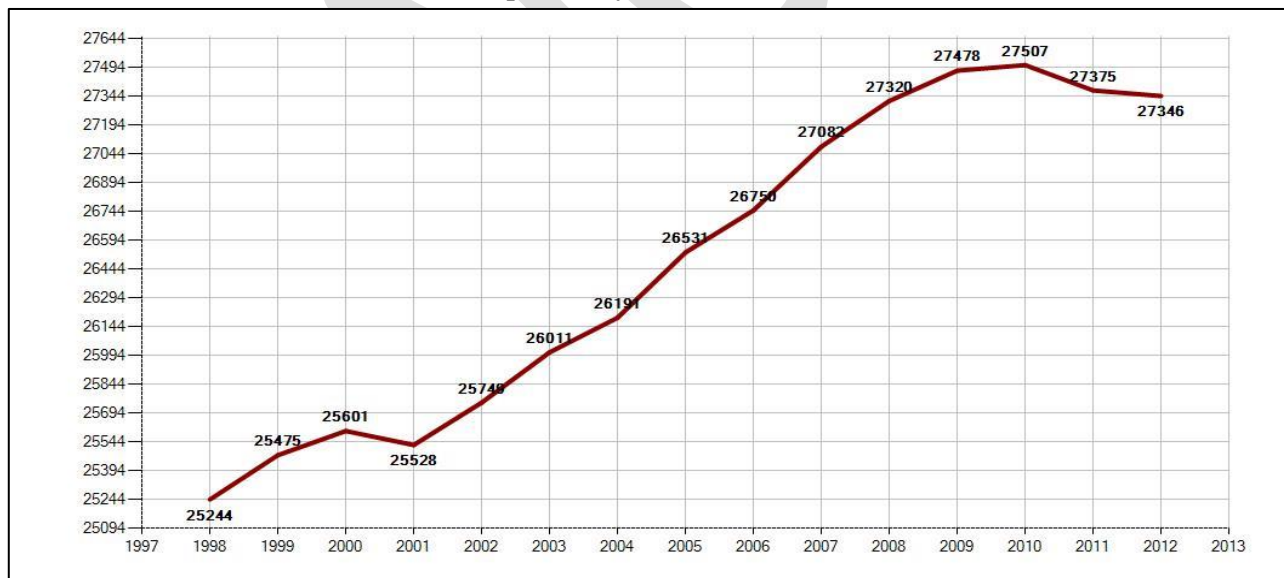
Mezi nejvýznamnější faktory negativně ovlivňující skladbu a počet obyvatelstva patří:¹

- vystěhování původního německého obyvatelstva po r. 1945,
- dosídlení zcela rozdílným obyvatelstvem a dosažení jen asi 60% původního počtu,
- koncentrace hospodářství na těžební, energetický a jiný těžký průmysl po r. 1948, kolektivizace zemědělství po r. 1950,
- silné zatížení životního prostředí průmyslovou činností, hospodářská restrukturalizace po r. 1990.

2.4.2 Populační vývoj a pohyb obyvatelstva

Počet obyvatel – srovnání od roku 1998 (viz přílohová část Tabulka č. 34)

Graf č. 8 - Srovnání počtu obyvatel od roku 1998 do 31. 12. 2012



Z uvedeného grafu vyplývá, že v období od roku 1998 docházelo v území MAS k růstu počtu obyvatel (s malým výkyvem v roce 2001). Od roku 2010 pak postupně dochází k pozvolnému poklesu počtu obyvatel do roku 2012. V roce 2013, který není v grafu zanesen, má počet obyvatel v území úroveň hodnoty 27 446 tedy nepatrný nárůst.

¹ Strategie rozvoje lidských zdrojů Ústeckého kraje, analytická část, 2007

Strategie komunitně vedeného místního rozvoje (SCLLD)

MAS Labské skály na 2014 -2020

Tabulka č. 6 - Vyjádření populačního vývoje od roku 2001 – 2013 vč. vyjádření v % v detailu jednotlivých obcí na území MAS

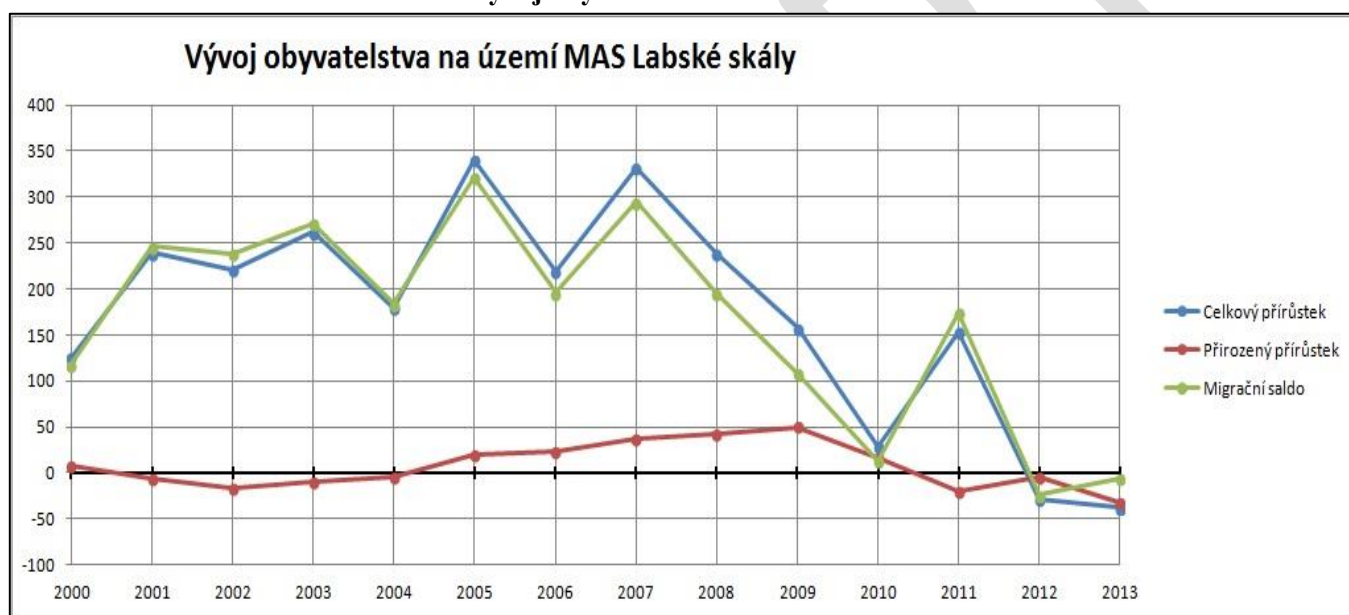
Obec	Počet obyvatel			Vyjádření populačního vývoje v % (2001 – 2013)
	rok 2001	31. 12. 2007	31.12.2013	
Dobkovice	664	684	663	-0,15%
Jílové	5 272	5273	5106	-3,15%
Libouchec	1 703	1869	1781	4,58%
Malšovice	725	827	873	20,41%
Petrovice	624	842	901	44,39%
Povrly	2 132	2191	2236	4,88%
Ryjice	191	189	183	-4,19%
Tisá	681	833	933	37,00%
V. Chvojno	673	760	837	24,37%
V. Březno	1 896	2147	2215	16,82%
Homole u Panny	359	379	368	2,51%
Malečov	613	768	792	29,20%
Chuderov	757	949	1005	32,76%
Benešov nad Ploučnicí	4 075	3 994	3832	-5,96%
Heřmanov	472	507	510	8,05%
Malá Veleň	426	438	449	5,40%
Františkov nad Ploučnicí	375	366	402	7,20%
Horní Habartice	385	396	403	4,68%
Markvartice	630	613	686	8,89%
Merboltice	120	160	175	45,83%
Valkeřice	403	404	415	2,98%
Verneřice	1 079	1091	1099	1,85%
Těchlovice	444	526	537	20,95%
Starý Šachov	207	206	210	1,45%
Zubrnice	213	221	240	12,68%
Dobrná	409	449	457	11,74%
Celkem	25 528	27 082	27 308	6,97%

Zdroj: CZSO

MAS Labské skály na 2014 -2020

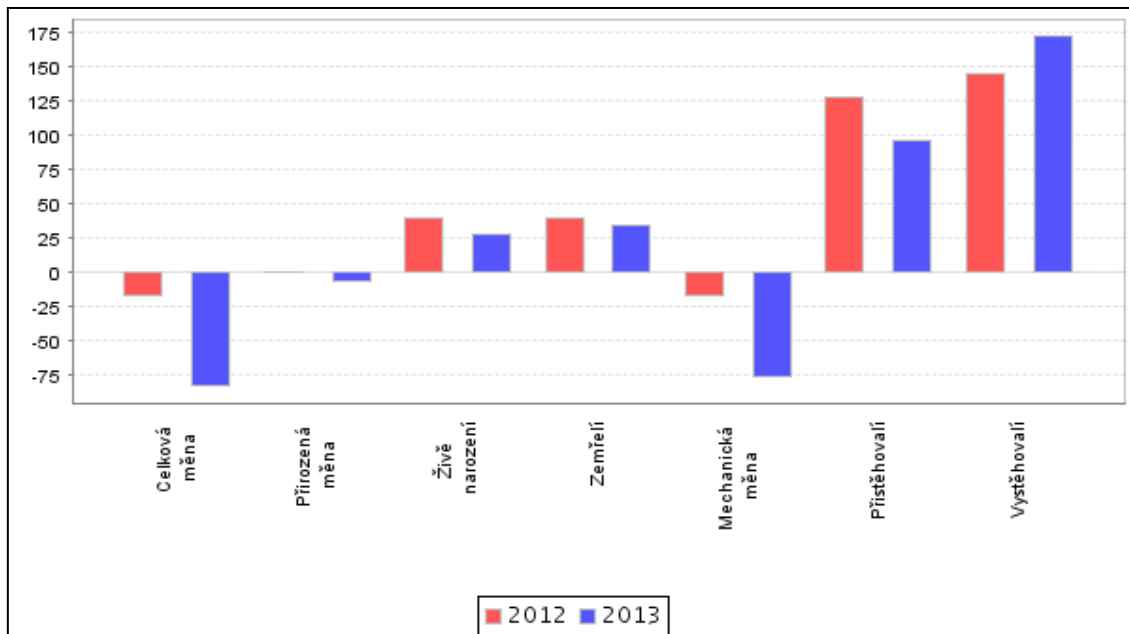
Pohraniční region MAS s venkovským charakterem charakterizuje poměrně malá hustota zalidnění. Počet obyvatel od roku 2001 do roku 2013 vzrostl 6,97% (viz tabulka č. 3). Přírůstek je dán jednak přirozeným přírůstkem obyvatel (nově narozené děti), jednak počtem přistěhovaných lidí do menších obcí MAS. Z níže uvedeného grafu č. vyplývá, že významným faktorem pohybu obyvatelstva je migrační saldo. K pozitivnímu přírůstku obyvatel přispěl současný trend bydlení na vesnici společně se snahou obcí nabízet další možnosti kvalitního bydlení. Mnohé obce v minulém období řešily ve svých územních plánech nové lokality pro výstavbu rodinných domů. To se pozitivně projevilo právě u zvýšení počtu obyvatel menších obcí někde i o několik desítek obyvatel.

Graf č. 9 Vývoj obyvatelstva v území od 2000 do 2013



Z tohoto trendu bohužel vybočují dvě větší města z území MAS Labské skály a to **Benešov nad Ploučnicí**, kde došlo v průběhu let 2001 – 2013 k úbytku o 300 obyvatel a město Jílové u Děčína, kde je úbytek obyvatel ve stejném období 166.

Graf č. 10 - Migrační saldo Benešov n.Pl. 2012 - 2013



Příčinou tohoto stavu je zejména úbytek pracovních příležitostí ve městě. To se projevuje v mnoha dalších aspektech, nedostatečná kupní síla obyvatel, pokles počtu ekonomicky aktivních subjektů, málo služeb, chybějící služby pro cestovní ruch a to i přes fakt, že Benešov n.Pl. disponuje jedinečnou kulturní památkou Benešovským zámekem., městečko je příjemné i přes periferní továrenskou zástavbu. Dalším důvodem je fakt, že v dnešní době převládá trend vyhledávání bydlení na venkově, v menších obcích, které nabízejí relativně levně pozemky pro výstavbu rodinných domů, (tento trend se projevuje i ve statistice), nebo stěhování se prací do větších měst i do zahraničí.

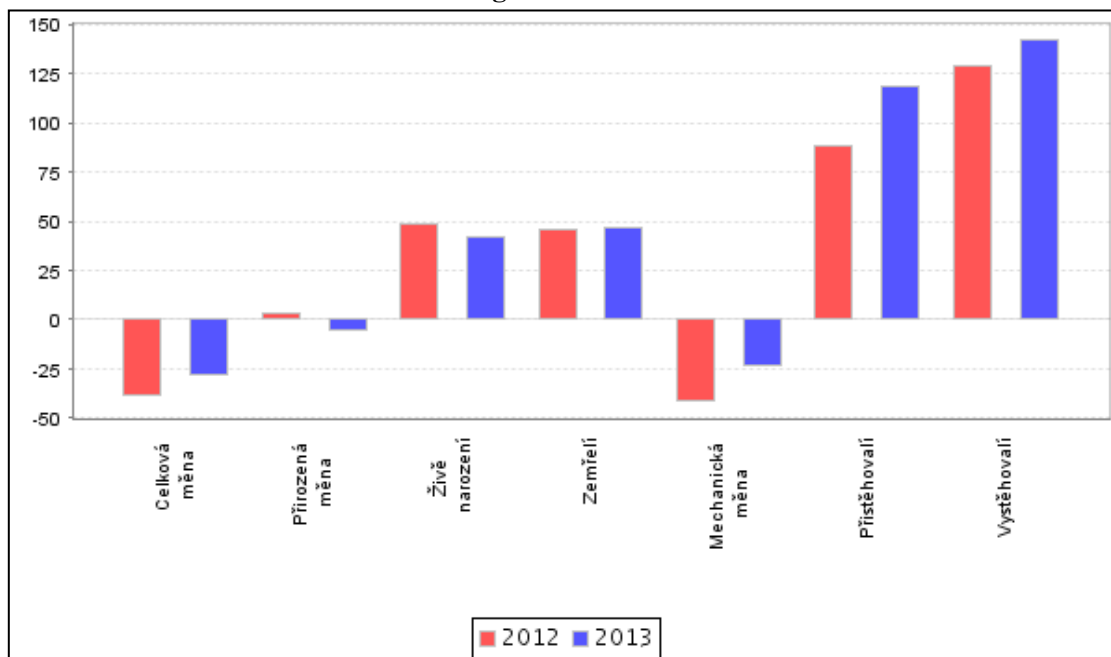
Pro názornost uvádíme počet obyvatel od r. 1961 - (zdroj Strategie rozvoje mikroregionu Sdružení obcí Benešovska z roku 2004)

Tabulka č. 7 – Počet obyvatel od roku 1961 do 1991 – Benešov nad Ploučnicí

Benešov nad Ploučnicí				
Rok	1961	1970	1980	1991
Počet obyvatel	6960	6850	7444	4233

Zde je názorně vidět markantní pokles počtu obyvatel po roce 1989 – vlivem úbytku pracovních příležitostí v důsledku privatizace do té doby národních podniků.

Graf č. 11 - Migrační saldo města Jílového



U druhého města **Jílového**, není pokles počtu obyvatel tak zásadní, ale přeci jen od roku 2001 do 2013 poklesl počet obyvatel o 166 obyvatel, přes to, že město nabízí stavební parcely k výstavbě rodinných domů.

2.4.3 Věková skladba obyvatel území MAS Labské skály

Tabulka věková struktura obyvatelstva – (viz přílohová část Tabulka č. 35)

Tabulka č. 8 Obyvatelstvo 0-15, 15- 64 , nad 65 let, porovnání s ústeckým kraje a ČR k 31. 12. 2013

Obyvatelstvo podle věkových skupin			
	0-14	15-64	65+
Území MAS Labské skály (počet)	4372	18800	4136
Území MAS Labské skály (%)	16,01%	68,84%	15,15%
Ústecký kraj (%)	15,61%	67,99%	16,40%
ČR (%)	15,01%	67,63%	17,37%

Zdroj: CZSO 2013

Uvedená tabulka ukazuje procentuelní porovnání počtu obyvatel MAS k 31. 12. 2013 s ukazateli za Ústecký kraj a Českou republiku ke stejnému časovému období. Z přehledu vyplývá, že v území MAS je nepatrně vyšší procentuelní podíl dětí a osob v produktivním věku, naopak seniorů je na území více jak o procento méně. Rozdíl ukazatelů není velký, ale přeci jen signalizuje nastupující pozitivní trend dosídlování malých obcí (osad), mladou generací, na základě využití plánovaných ploch k bydlení v územních plánech obcí (Velké Chvojno, Tisá, apod).

Tento trend sebou ovšem nese zvýšené nároky na zkvalitnění občanské vybavenosti, zkvalitnění dopravní obslužnosti, což představuje zejména v malých obcích problém, na který je třeba se zaměřit.

Strategie komunitně vedeného místního rozvoje (SCLLD)

MAS Labské skály na 2014 -2020

Tabulka č. 9 – Průměrný věk obyvatel

	Průměrný věk žijících k 1.1.2008 celkem	Průměrný věk žijících k 1.1.2009 celkem	Průměrný věk žijících k 1.1.2010 celkem	Průměrný věk žijících k 1.1.2011 celkem	Průměrný věk žijících k 1.1.2012 celkem	Průměrný věk žijících k 1.1.2013 celkem	Průměrný věk žijících k 1.1.2014 celkem
Benešov nad Ploučnicí	39,5	39,7	39,7	40,0	40,3	40,5	41,1
Dobkovice	38,4	38,7	38,6	38,3	38,1	38,8	39,3
Dobrná	37,4	37,8	38,3	37,8	37,7	38,0	39,0
Františkov nad Pl.	43,0	43,6	43,5	44,0	43,2	43,3	43,2
Heřmanov	37,1	37,6	38,5	38,3	37,9	38,8	38,8
Homole u Panny	40,7	40,9	41,6	42,0	41,6	41,7	42,3
Horní Habartice	41,3	42,2	42,5	43,1	43,2	43,1	43,0
Chuderov	36,2	36,2	36,1	36,4	36,9	37,1	37,7
Jílové	38,7	39,1	39,5	39,9	40,0	40,5	40,9
Libouchec	38,9	39,2	39,5	40,0	40,5	40,7	41,0
Malá Veleň	40,1	39,9	39,5	39,6	39,5	39,6	40,1
Malečov	38,2	38,3	38,9	39,4	39,3	39,8	40,1
Malšovice	37,1	37,4	37,4	37,3	37,9	38,5	39,3
Markvartice	38,9	39,0	39,3	39,5	39,9	40,2	39,9
Merboltice	38,1	39,1	38,6	38,1	39,6	39,8	40,1
Petrovice	35,1	35,2	35,5	36,1	36,4	36,7	36,8
Povrly	40,3	40,2	40,5	40,6	41,2	42,0	41,8
Ryjice	39,0	38,9	39,8	39,7	41,3	41,8	42,5
Starý Šachov	37,8	37,3	38,3	38,9	41,1	41,6	41,6
Těchlovice	39,0	38,3	37,9	38,1	37,6	37,8	38,1
Tisá	39,2	39,4	39,3	39,3	39,0	39,0	39,2
Valkeřice	39,9	39,4	39,8	39,5	39,9	40,4	40,0
Velké Březno	40,1	40,2	40,1	40,2	40,5	40,9	41,1
Velké Chvojno	37,3	37,4	37,6	38,0	38,4	38,8	39,3
Verneřice	37,7	37,8	38,2	38,7	39,3	40,0	40,3
Zubrnice	39,7	38,6	40,3	40,7	42,1	42,5	42,3

Zdroj: statistika

Tabulka ukazuje průměrný věk obyvatelstva. Nejvyšší průměrný věk je ve Františkově n.Pl (43,2) a Horních Habarticích(43), Ryjicích (42,5), Zubrnících (42,3). Nejmladší populace žije v Chuderově (37.7). Zde se projevuje skutečnost, že v Chuderově došlo v posledních letech k rozsáhlé výstavbě rodinných domů a celkově nárůst obyvatel je v této obce největší. Důvodem pro tento pozitivní jev je skutečnost, že se Chuderov nachází v těsné blízkosti města Ústí nad Labem, proto je vyhledávanou lokalitou ke stavbě rodinných domů mladé a střední generace.

Graf č. 12 - Vývoj počtu dětí v populaci - stav vždy k 1. 1. daného roku



(zdroj MV ČR)

K 1.1.2014 oproti 1.1.2013 klesá počet dětí v populaci. Tento trend je patrný i z grafu č. 12. V roce 2013 klesl počet narozených dětí.

V následujícím grafu č. 13 je patrný nárůst obyvatel seniorského věku v území k 1.1.2014, což je v souladu s dlouhodobým demografickým trendem v ČR. Stárnutí populace v území má vzrůstající tendenci a projevuje se přesto, že došlo k nepatrnému nárůstu obyvatelstva v roce 2013,

Graf č. 13 – vývoj počtu seniorů v populaci stav k 1. 1. daného roku.



Strategie komunitně vedeného místního rozvoje (SCLLD)

MAS Labské skály na 2014 -2020

Nejvyšší podíl seniorů k celkovému stavu obyvatel je v obci Homole u Panny (20,92), nejnižší podíl seniorů na celkové populaci je v obci Petrovice (9,66%), Chuderov(11,24), Velké Chvojno(11,47).

Shrnutí:

Z uvedených ukazatelů vyplývá trend **stárnutí obyvatelstva**, podmíněný zvětšováním skupiny obyvatel ve věku 65 let a více. Podle obecných trendů a demografických prognóz pro Česko se bude nastavený trend v budoucnu dále prohlubovat a v Ústeckém kraji bude vzhledem k aktuálně „nepřirozeně“ mladé věkové skladbě díky poválečnému dosídlování regionu ještě silnější než v jiných částech ČR.

Zároveň ve věkové skladbě obyvatelstva existují v rámci území MAS odlišnosti. Nejvíce obyvatel v produktivním věku oproti ostatním obcím MAS je v Petrovicích (podle vypočítaného indexu stáří – kde v Petrovicích dosahuje hodnoty 47,13. Nejvyšší index stáří je ve Františkově nad Ploučnicí 139,58, Horních Habarticích a Heřmanově (shodně 118,18) , v Zubrnících (113,88) a v Povrlech 112,74.

2.4.4 Analýza potřeb ve vztahu k věkové skladbě obyvatel:

Bude tedy nutné na tento trend reagovat v rámci priorit a specifických cílů řešících sociální oblast, je zřejmé, že změny ve věkové struktuře obyvatel budou spjaty s vyššími nároky na sociální infrastrukturu a služby poskytované v sociální oblasti

Strategie komunitně vedeného místního rozvoje (SCLLD)

MAS Labské skály na 2014 -2020

2.5 Vzdělanost

Vzdělanost obyvatelstva je důležitým faktorem podmiňujícím rozvoj celého regionu. Ovlivňuje situaci na trhu práce, kupní sílu obyvatelstva i schopnost pružně se přizpůsobovat změnám na trhu práce, což je velmi důležité v prostředí znalostní ekonomiky a zvyšujících se nároků na růst konkurenceschopnosti. Méně vzdělaná pracovní síla je obecně méně schopna reagovat na změny na trhu práce s negativním dopadem na zaměstnanost.

Tabulka č. 10 - Vzdělanost na území MAS Labské skály - údaje ze SDB 2011

	Bez vzdělání	Základní vč. neukončeného	Střední vč. vyučení (bez maturity)	Úplné střední (s maturitou)	Vyšší odborné a nástavbové	Vysokoškolské
Benešov nad Ploučnicí	0,63%	24,88%	41,44%	21,54%	2,74%	4,51%
Chuderov	0,39%	18,09%	34,60%	26,21%	2,49%	13,89%
Dobkovice	0,38%	22,18%	45,11%	22,56%	0,56%	2,82%
Dobrná	0,57%	29,23%	40,97%	15,47%	3,72%	3,15%
Františkov nad Ploučnicí	0,00%	22,19%	43,77%	22,49%	3,04%	2,74%
Heřmanov	0,47%	26,78%	42,65%	20,14%	1,42%	1,42%
Homole u Panny	0,32%	25,24%	40,78%	21,04%	2,59%	5,18%
Horní Habartice	0,89%	23,51%	47,32%	20,24%	1,49%	2,38%
Jílové	0,59%	21,35%	41,08%	24,60%	2,80%	5,69%
Libouchec	0,60%	19,02%	39,03%	28,86%	2,19%	5,32%
Malá Veleň	0,82%	21,92%	42,47%	24,11%	1,64%	3,84%
Malečov	1,32%	18,02%	37,02%	26,28%	3,14%	8,93%
Malšovice	0,92%	22,78%	38,23%	23,39%	2,14%	6,12%
Markvartice	0,37%	23,22%	42,23%	22,30%	1,46%	4,39%
Merboltice	0,66%	23,68%	32,24%	29,61%	3,29%	5,26%
Petrovice	0,98%	25,04%	31,50%	20,11%	1,69%	5,20%
Povrly	0,43%	22,55%	38,64%	26,00%	2,74%	6,51%
Ryjice	0,00%	25,91%	36,84%	18,62%	2,83%	1,62%
Starý Šachov	1,15%	26,44%	44,83%	18,97%	2,30%	0,57%
Těchlovice	1,17%	24,94%	41,03%	21,91%	2,80%	3,50%
Tisá	0,28%	18,78%	32,43%	28,31%	1,71%	11,95%
Valkeřice	0,91%	27,96%	43,16%	15,50%	3,04%	4,86%
Velké Březno	0,39%	21,17%	38,20%	24,75%	2,98%	8,32%
Velké Chvojno	0,47%	18,77%	38,49%	20,35%	2,05%	3,31%
Verneřice	1,32%	29,00%	41,35%	18,85%	1,21%	2,98%
Zubrnice	0,55%	20,22%	43,17%	24,04%	4,37%	4,37%
MAS Labské skály	0,64%	23,19%	39,95%	22,55%	2,40%	4,96%

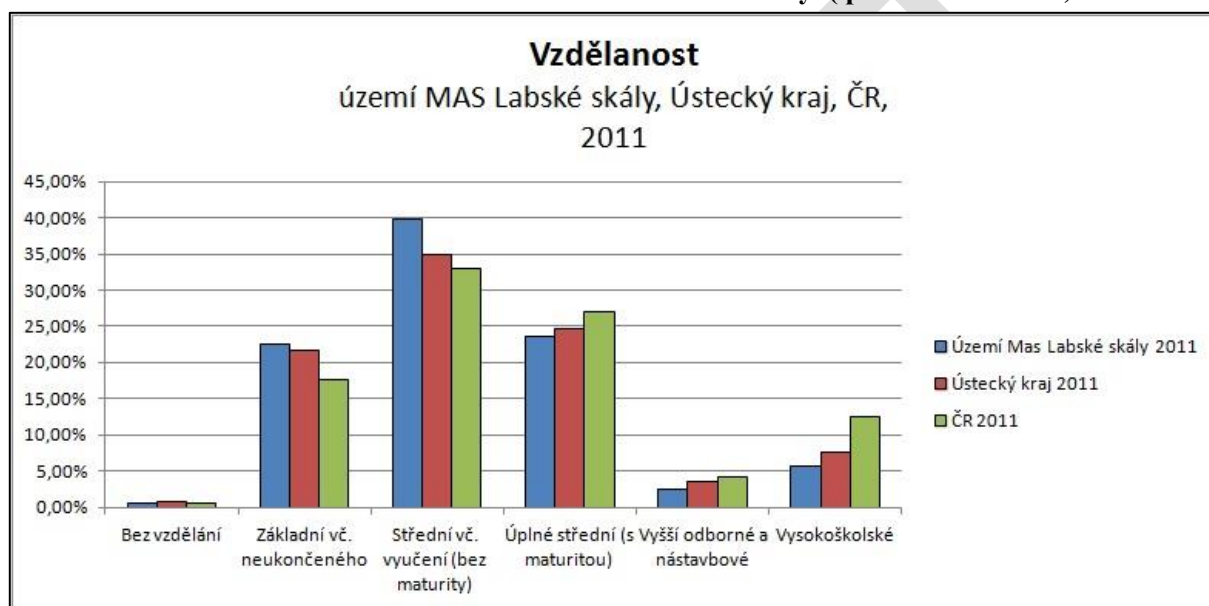
Zdroj: SLDB 2011

Strategie komunitně vedeného místního rozvoje (SCLLD)

MAS Labské skály na 2014 -2020

Tabulka ukazuje, že nejvyšší procento vysokoškolsky vzdělaných obyvatel (VŠ) je v obci Chudarov, což souvisí s již zmíněným rozvojem výstavby rodinných domů v obci a změnou struktury obyvatel. V obci Dobrná je nejvyšší podíl osob pouze se základním vzděláním (23,45%) a zároveň nejnižší podíl osob s úplným středním vzděláním s maturitou (12,41%), vyšší podíl osob pouze se základním vzděláním je také v obcích Heřmanov(22,74%), Homole u Panny(21,85%), Ryjice(23,70%), Starý Šachov(22,22%), Valkeřice(23,53%), Verneřice(24,15%). **Pro většinu těchto obcí je také charakteristická vysoká míra nezaměstnanosti Heřmanov 12,61%, Homole u Panny 11,29%, Merboltice 17,21%, Ryjice 13,74%, Valkeřice 13,64%, Verneřice 13,04%.**

Graf č. 14 – Vzdělanost na území MAS Labské skály (podle SLDB 2011)



V porovnání s Ústeckým krajem i Českou republikou je ve vzdělanostní struktuře obyvatel MAS Labské skály nižší zastoupení obyvatel s úplným středním vzděláním s maturitou (MAS Labské skály 19,83%, Ústecký kraj 24,74%, ČR,27,10%) významnější je také nižší podíl vysokoškolsky vzdělaného obyvatelstva..

Shrnutí: Na území MAS žije k 31.12.2013 27 446 obyvatel. Projevuje se dosídlování menších obcí mladými rodinami, které si zde staví domy. Lidé už nechtějí žít v panelových sídlištích a i za cenu celoživotních závazků u hypoték mají zájem pořídit si vlastní bydlení stranou od městského shonu.

Příliv nových obyvatel však klade nároky na zvýšení infrastruktury obcí, které je třeba rozšiřovat a modernizovat. Obce podporují tento trend změnami územních plánů, kde jsou ve větší míře uvolněny lokality určené k zastavění (bydlení). Naopak u měst (Benešov a Jílové) dochází k úbytku obyvatel vlivem úbytku pracovních míst a vystěhování lidí za prací.

V oblasti vzdělanosti převažují na území MAS lidé vyučení a středoškolsky vzdělaní. Podíl obyvatel s úplným středním vzděláním s maturitou je na území MAS Labské skály nižší v porovnání s Ústeckým krajem o cca 5%, v porovnání s ČR cca o 7%. Vysokoškolsky vzdělaných obyvatel je necelých 5% - což představuje v absolutním počtu 1259 vysokoškoláků a absolventů bakalářského a magisterského studia je v území také necelých 5% - tedy

Strategie komunitně vedeného místního rozvoje (SCLLD)

MAS Labské skály na 2014 -2020

1218 obyvatel. V porovnání se vzdělanostní strukturou na úrovni ČR je podíl vysokoškolsky vzdělaného obyvatelstva na území MAS Labské skály třikrát nižší, než je průměr ČR. To samozřejmě souvisí s koncentrací vysokoškolsky vzdělaných obyvatel ve větších městech s větší nabídkou relevantních pracovních příležitostí, nicméně i venkovský prostor může při dobře nastavené komunální politice oslovit tento segment obyvatel s multiplikačním efektem na další rozvoj území. Horší vzdělanostní struktura obyvatel je jedním z faktorů přispívající k vyšší nezaměstnanosti, vzhledem k tomu, že obyvatelé s nižším vzděláním jsou hůře uplatnitelní na trhu práce a méně pružně reagují na měnící se požadavky trhu práce v prostředí znalostní ekonomiky.

2.5.1 Analýza potřeb v oblasti vzdělanosti:

Jak vyplývá z předchozích analytických údajů, další vzdělávání dospělých obyvatel v produktivním věku je tedy v území MAS Labské skály důležité, využití programů celoživotního vzdělávání a rekvalifikací, kurzů pro začínající podnikatele je možné zvýšit realizací programů a projektů, které přinesou lidem nové dovednosti a znalosti, které mohou uplatnit na trhu práce. Důležitá je i osvěta v rámci výběru povolání u žáků základních škol a jejich rodičů (preferenze řemesel a technických oborů s lepším následným uplatněním na trhu práce), nástroje k posílení zájmu žáků o technické obory, a spolupráce institucí, firem a základních škol a středních škol.

Strategie komunitně vedeného místního rozvoje (SCLLD)

MAS Labské skály na 2014 -2020

2.6 Cizinci

Tabulka č. 11 - Počet cizinců žijících na území MAS Labské skály k 31.12.2013

	Celkem	Přechodný pobyt	Trvalý pobyt
Celkem území MAS	1 187	677	510
Benešov nad Ploučnicí	105	54	51
Dobkovice	7	3	4
Dobrná	2	1	1
Františkov nad Ploučnicí	3	0	3
Heřmanov	10	6	4
Homole u Panny	2	2	0
Chuderov	21	1	20
Jílové	46	7	39
Libouchec	22	14	8
Malá Veleň	3	0	3
Malečov	10	7	3
Malšovice	10	6	4
Markvartice	2	0	2
Merboltice	3	3	0
Petrovice	176	75	101
Povrly	20	4	16
Ryjice	1	0	1
Těchlovice	4	0	4
Tisá	34	8	26
Valkeřice	2	1	1
Velké Březno	56	22	34
Velké Chvojno	48	40	8
Verneřice	8	5	3
Zubrnice	4	1	3

Zdroj MV ČR

V území MAS Labské skály žije celkem k 31.12.2013 1187 cizinců. V příhraniční oblasti (Petrovice) existuje celkem početná (ve vztahu k počtu obyvatel) vietnamská komunita, což souvisí s provozováním příhraniční tržnice. Děti z této komunity zde navštěvují základní i mateřskou školu. Škola poskytuje zázemí pro pořádání kurzů českého jazyka pro cizince vietnamské národnosti.

2.7 Infrastruktura obcí, občanská vybavenost, zázemí a služby

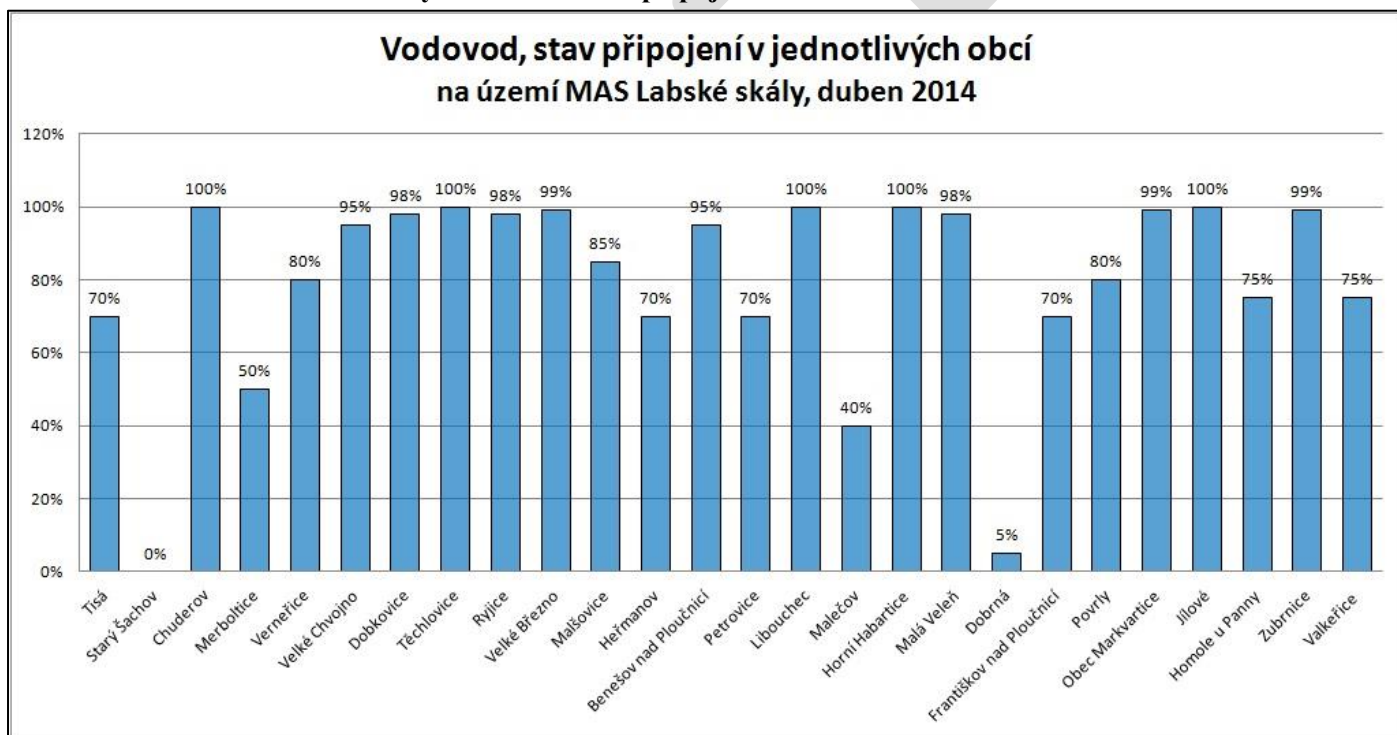
Občanská vybavenost, zázemí a služby pro občany představují velmi důležité faktory ovlivňující kvalitu života obyvatel rozvoji území i jeho atraktivitu pro stěhování nových obyvatel. Zařízení občanské vybavenosti jsou důležitá i pro rozvoj cestovního ruchu a v důsledku tedy k zajištění příjmu obyvatel.

Úroveň a rozsah občanského vybavení v obcích jsou přímo úměrné velikosti obcí. Stavební úřad je v Jílovém, Povrlech a Libouchci, Benešově n. Pl. Všechny obce mají vysokorychlostní připojení k internetu, v knihovnách poskytují internetové služby pro veřejnost. V Ryjicích funguje Léčebna dlouhodobě nemocných (LDN).

2.7.1 Technická infrastruktura

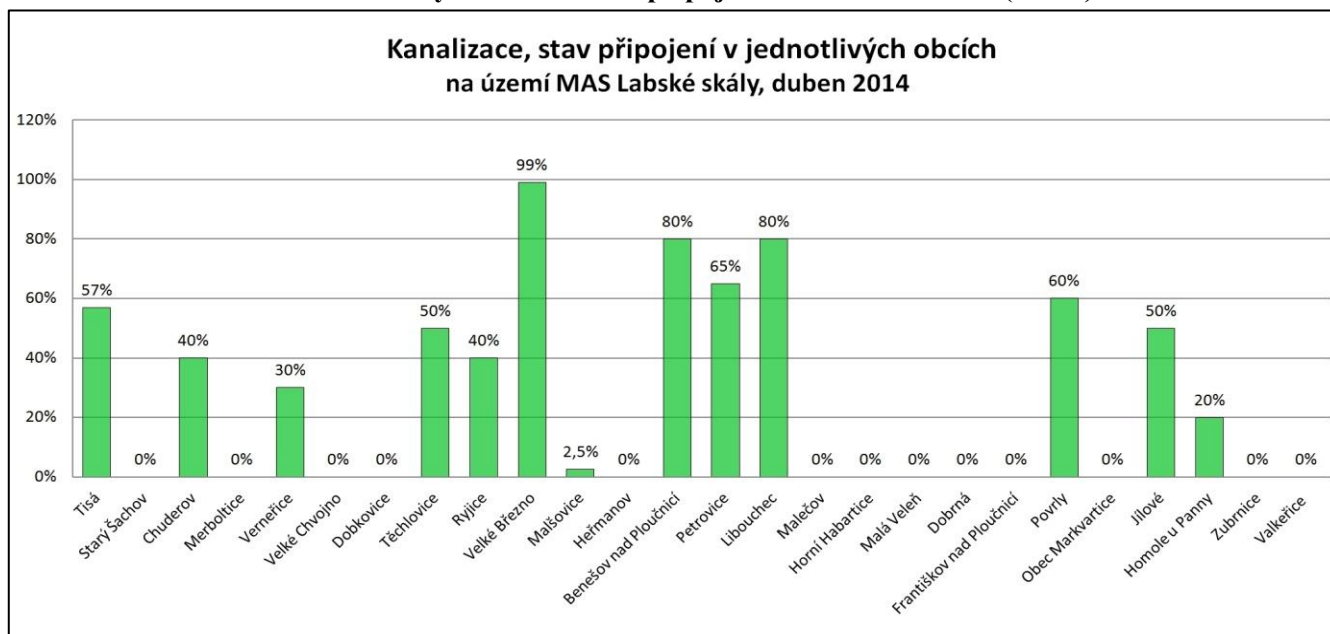
Grafy ukazují procentuální vybavenost obcí jednotlivými druhy technické infrastruktury.

Graf č. 15 – Vybavenost a stav připojení obcí v území MAS na vodovod



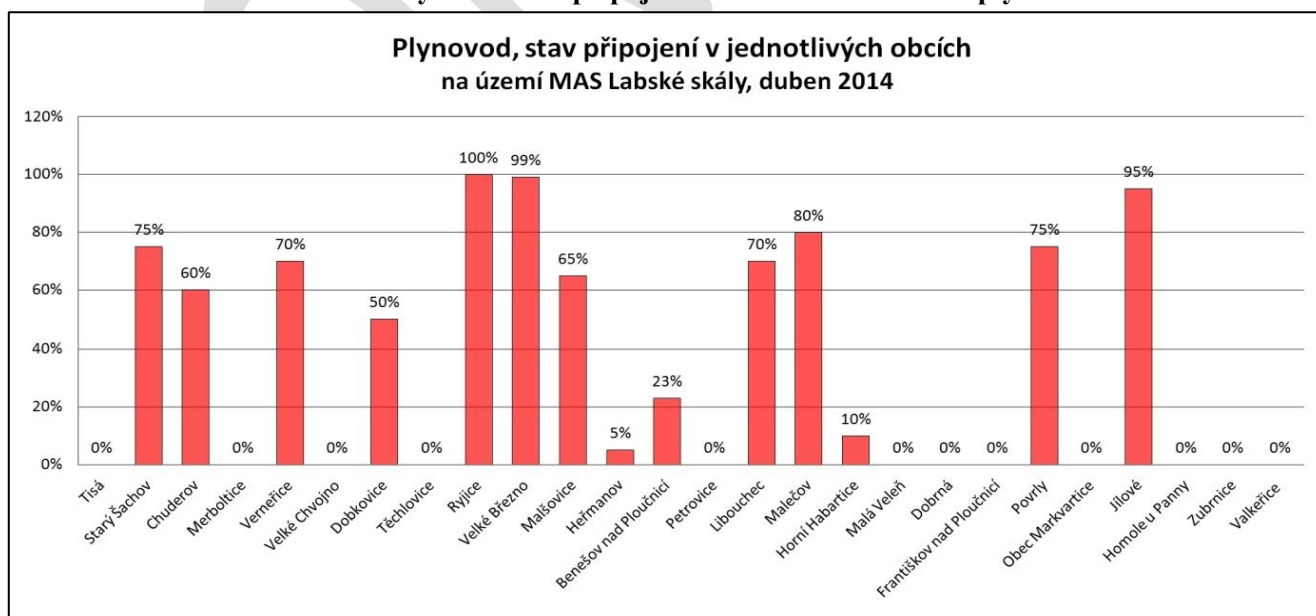
V případě napojení domácností na veřejný vodovod je situace ve většině jednotlivých obcí dobrá. Ve výstavbě je vodovod v obci Dobrná, Markvartice a Horní Habartice. V Dobrné mají dostavbu vodovodu v projektovém záměru, stejně tak obec Heřmanov a Tisá plánuje výstavbu k pokrytí míst, zejména místních částí, kde dosud vodovod chybí. V obci Starý Šachov prozatím vodovod není.

Graf č. 16 - Vybavenost a stav připojení obcí na kanalizaci (ČOV)



V případě veřejné kanalizace s ČOV je situace složitější. Situaci v oblasti čištění odpadních vod má vyřešeno pouze Velké Březno 99% napojení domácností, dále z 80% Benešov n. Pl. a Libouchec. V těchto sídlech jsou nejsou napojeny místní části. V současné době se kanalizace buduje ve Velkém Chvojně, Těchlovicích, v Malšovicích a Chudertově. V následujícím období ve svých projektových záměrech počítají s výstavbou kanalizace Zubrnice, Markvartice, Dobrná, Malečov, Petrovice, Heřmanov, Malšovice, Verneřice Tisá.

Graf č. 17 – Vybavenost a připojení obcí v území MAS na plynovod



Strategie komunitně vedeného místního rozvoje (SCLLD)

MAS Labské skály na 2014 -2020

Plně plynofikována je pouze obec Ryjice, z 95% pak Jílové, následují Povrly a Verneřice ze 70% a další obce, které jsou plynofikovány částečně. Do deseti obcí není plyn zaveden vůbec. Markvartice, Horní Habartice, a Chudarov počítají ve svých projektových záměrech s budováním plynofikace obce.

2.7.2 Analýza potřeb – technická infrastruktura obcí

V řadě obcí jsou projektové záměry na dostavbu vodovodů (zejména do odlehlých částí), výstavba (nebo dobudování) kanalizací a čistíren odpadních vod. Tři obce plánují budování plynofikace. Jedná se o velké projekty náročné na financování. Obce, které tyto záměry mají budou mít zájem využít všech dotačních možností, které budou v této oblasti k dispozici. Důležitá je kvalitní projektová příprava, se kterou je nutné začít co nejdříve.

2.7.3 Stav komunikací a veřejných prostranství v majetku obce

Graf znázorňuje hodnocení stavu komunikací a veřejných prostranství v majetku obce, tak jak jej ohodnotili starostové (příp. pracovníci obcí) v dotazníku.

Místním šetřením v obcích bylo zjištěno, že řada obcí v minulém období realizovala projekty na opravu nebo obnovu místních komunikací a také na úpravu veřejných prostranství, v některých případech, tyto projekty souvisely s dotační pomocí po povodních (či záplavách). Nicméně potřeba opravy místní komunikace stále v území trvá. Některé obce mají v projektových záměrech i budování parků, resp. úpravy veřejných prostranství a úpravy zeleně.

Další potřebou je budování přechodů na místech, která to vyžadují z hlediska bezpečnosti. Ve městě Jílovém, kde je zvýšený provoz kamionů je potřeba zajistit bezpečnost chodců velmi aktuální.

2.7.4 Analýza potřeb - stav místních komunikací a veřejných prostranství

V rámci sběru podkladů byla provedena anketa potřebnosti oprav místních komunikací. Ve většině obcí tato potřeba existuje a obce mají opravy komunikací ve svém majetku zařazeny do budoucích záměrů. V záměrech jsou také uvedeny opravy a rekonstrukce mostků (pěších lávek) přes řeku Ploučnici a to ve Františkově nad Ploučnicí a v Benešově n. Ploučnicí.

V oblasti zlepšování vzhledu obcí a zvelebování veřejných prostranství existuje v území řada záměrů na obnovu zeleně v obcích – zejména odpočinkových ploch, parků, obnovy navesí a náměstí (Luční Chvojno, Čermná, Libouchec, Benešov nad Ploučnicí, Heřmanov). Dále jsou plánovány záměry obnovy zeleně v blízkosti škol a objektů občanské vybavenosti stejně tak obnova a budování chodníků pro bezpečnost chodců (Jílové, Libouchec, Benešov n.Pl, Starý Šachov, Dobrná i další).

2.7.5 Základní služby v obcích

Tabulka základní služby v obcích - (viz přílohová část Tabulka č. 36)

Obecní rozhlas je využíván pouze v osmi obcích z 26. Většina obcí má informační SMS systém. Plná dostupnost GSM sítí není v obci Ryjice, Heřmanov, Dobrá a Františkov n.Pl.

Pobočku České pošty v místě má většina obcí a měst (mimo Malšovic, Starého Šachova, Merboltic, Horních Habartic, Chuderova, Zubrnice, Homole u Panny, Těchlovic).

Strategie komunitně vedeného místního rozvoje (SCLLD)

MAS Labské skály na 2014 -2020

2.7.6 Služby , infrastruktura pro kulturu a sport v obcích

Tabulka - vybavenost pro volný čas – (viz přílohová část Tabulka č. 37)

2.7.7 Sport

Většina obcí je vybavena fotbalovým hřištěm a působí zde fotbalové kluby. Práce s mládeží – tedy dětské, nebo mládežnické oddíly už na rozdíl od hasičských aktivit se nevyskytují u všech sportovních klubů. Hřiště jsou různé kvality, velmi dobře vybavený a zajištěný areál se nachází v Modré (FC Jiskra Modrá) a v Malšovicích (FK Malšovice) dále např. v Těchlovicích a ve Františkově n.Pl. U některých hřišť či areálů jsou nutné investice do obnovy. V některých obcích jak ukazuje tabulka jsou možnosti dalšího sportovního využití (zimní stadion v Povrlech, koupaliště v Jílovém, Malšovicích, Povrlech a Benešově n.Pl, dále pak tenisové kurty, multifunkční hřiště (Jílové, Dobkovice). V Tisé, Ostrově, Rájci jsou podmínky (skály) pro sportovní lezectví. Zde jsou také větší možnosti využití zázemí (ubytování, půjčovny sport. náčiní, kol apod). V některých obcích je nabídka agroturistiky (více v kapitole cestovní ruch).

V minulém období 2007-2013, prostřednictvím Programu rozvoje venkova OSA IV. Leader využily některé obce (a město Jílové) možnost čerpat dotace na obnovu a zřízení zázemí pro sportovní aktivity, nebo na zřízení dětských hřišť. V některých zejména nově přistoupivších obcích (městech) stále trvá potřeba investic do zázemí pro sportovní aktivity.

2.7.8 Analýza potřeb zázemí pro sport:

V zásobníku záměrů jsou uvedeny záměry typu, rekonstrukce zázemí pro fotbalové kluby (Velké Chvojno, Libouchec, Verneřice), budování, rozšíření nebo rekonstrukce multifunkčních sportovních areálů, výstavba dalších možností pro sportovní využití, např. tenisové kurty a podobně.

2.7.9 Kultura

Kulturní sály, příp. prostory k pořádání kulturních akcí (výstav, besed, divadelních představení, zábav, plesů, apod. setkání) nejsou všude v potřebné kapacitě a kvalitě. Potřeby investic do obecních zařízení ukazuje následující tabulka:

Strategie komunitně vedeného místního rozvoje (SCLLD)

MAS Labské skály na 2014 -2020

2.7.10 Analýza potřeb zázemí pro kulturu:

Tabulka č. 12 - Přehled potřeb v oblasti vybavenosti obcí pro kulturu

Tisá	<p>Kulturní sál po rekonstrukci, divadelní loutková scéna – je třeba investovat do II.etapy vybavení Skaláčku – ozvučení.</p> <p>Zasedací místnost v OÚ , která slouží zároveň jako klubovna pro pořádání přednášek, čtení dětem apod. potřebuje – vybavení – židle stoly, vitríny.</p> <p>Pro kulturní život v obci je záměrem vybudovat - venkovní kryté pódium pro kulturní akce .</p>
Petrovice	Kulturní sál vyžadující rekonstrukci, nedostatečné prostory pro provozování ochotnické scény, obnova kostela jako kulturního a společenského centra
Liboucheč	Kulturní sál, vyžadující nové vybavení
Jílové	Jílovský zámek – kulturní a společenské centrum vyžadující investice do rekonstrukce střechy a druhého patra zámku
Velké Chvojno	Kulturní sál ve Velkém Chvojně vyžadující investice do vybudování ústředního vytápění a rekonstrukce sociálních zařízení, zateplení a fasáda. Kulturní sál v Lučném Chvojně - po rekonstrukci, v objektu je třeba rekonstrukce zázemí pro kulturní sál, zateplení a nová fasáda, vybudování ústředního vytápění.
Povrly	Rekonstruovaný kinosál (ochotnická scéna), kulturní sál
Malšovice	Kulturní velký i malý sál s nově zrekonstruovaným sociálním zázemím. Na obou sálech je třeba rekonstrukce parketové podlahy. Počítá se s vybudováním nové knihovny v multifunkčním domě.
Dobkovice	Kulturní sál po rekonstrukci s novým vybavením , rekonstrukce střechy a otopného systému
Ryjice	Kulturní sál po rekonstrukci
Těchlovice	Kulturní sál není k dispozici (v obci je v soukromém vlastnictví v objektu, který je zavřený) obec uvažuje o jeho odkoupení
Velké Březno	Kulturní sál vyžaduje rekonstrukci (okna, sociální zařízení, podlahy, zateplení, zázemí pro účinkující). Stavební rekonstrukce obecních prostor pro přesunutí místní knihovny blíž k ZŠ a k centru obce. Kulturní akce se také konají na zámku.
Malečov	V Malečově je KD částečně zrekonstruovaný. KD v Rýdeči je třeba kompletně zrekonstruovat. KD v Probošově nabízí obec k prodeji.
Homole u Panny	Obec nemá vlastní sál - využívá sál v místním hostinci v soukromém vlastnictví .
Zubrnice	
Verneřice	Kulturní dům, vyžadující částečnou rekonstrukci, oprava fasády a rekonstrukce sociálních zařízení
Merboltice	Obec nemá žádné místo k setkávání , kulturní akce se odehrávají buď na hřišti , nebo prostranství , případně ve spolupráci s farmami ve vsi

Strategie komunitně vedeného místního rozvoje (SCLLD)

MAS Labské skály na 2014 -2020

Starý Šachov	Akce se odehrávají buď na hřišti, nebo v klubovně sportovců
Františkov n.Pl	Kulturní sál v soukromém vlastnictví
Benešov n.Pl.	Budova „kina“, s velkým společenským sálem, která slouží jako kulturní a společenské centrum, potřebuje rekonstrukci fasády a střechy. Letní kino není dosud digitalizováno , pro jeho zachování budou nutné investice na ozvučení a výměnu pláten. Kulturní akce se konají také na zámku
Horní Habartice	
Markvartice	Kulturní památka tvrz – kde je plánováno kulturně společenské centrum – nutná velká rekonstrukce . Projekt je zatím pouze v diskutovaném záměru, je nutná studie využitelnosti a pak projektová dokumentace.
Dobrná	Kulturní sál po rekonstrukci, nevyužitá budova školy, kde by byly prostory pro spolkovou a zájmovou činnost
Valkeřice	
Chudarov	Nemá kulturní sál v obci (využívá sál na Kočkově)
Malá Veleň	Kulturní dům se sálem vyžadující rekonstrukci
Heřmanov	

Řada obcí, využívá ke kulturním akcím kostely, které mají v území (koncerty, Vánoční zpívání, výstavy apod.)

Mnoho objektů je také v soukromém vlastnictví. Zde je také třeba investic, které podpoří jednak možnost pořádání kulturních a společenských akcí, podporu komunitních setkávání a spolkového života v obcích a v neposlední řadě i návštěvnost těchto akcí.

2.7.11 Spolkový život v obcích - občanské iniciativy

Tabulka volný čas aktivity - (viz přílohová část Tabulka č. 38)

Obecně se dá konstatovat, že ve většině obcích (městech) existuje spolkový život a aktivní občané, kteří na bázi dobrovolnické práce spolupracují s obcí, ale i s veřejností . V posledních letech se mnohde zavedly tradiční (opakující se) akce , které slouží především k setkávání obyvatel, rodáků a pod. (Benešovský slunovrat, Jílovské slavnosti, Anenské poutě v Tisé, Verneřicích, Malé Veleni, Antonínská odpoledne a Lampionový průvod v Lučním Chvojně, Rychnovský rynek, Merboltické promítání, podobné akce). Současně všechny obce (města) pořádají tradiční akce jako Dětské dny, Mikulášské nadílky , a podobně, při kterých také spolupracují s aktivní veřejností. K tomu, aby se tento trend udržel je třeba vytvářet pro tuto činnost odpovídající zázemí, podmínky a podporovat ji.

V posledních letech dochází i k aktivitám občanských iniciativ v oblasti péče o drobné památky , za pomoci grantů různých nadací.

V obcích, Petrovice, Povrly a Tisá a městě Verneřice působí ochotnické spolky , které hrají i v okolních obcích při různých příležitostech. To je velmi významná aktivita, která si zaslouží podporu .

Strategie komunitně vedeného místního rozvoje (SCLLD)

MAS Labské skály na 2014 -2020

2.7.12 Analýza potřeb – spolková činnost:

Pro rozvoj spolkové činnosti, která je zaměřena na veřejně prospěšné aktivity je třeba především podpora, porozumění a spolupráce obcí. Aby se neziskové organizace mohly rozvíjet a měly podmínky pro svoji činnost je třeba mít setkávací prostor. K financování svých aktivit (mimo vlastních zdrojů spolků) a např. darů, je možnost využít dotací a grantů pro projekty, které přinesou užitek celé komunitě. MAS Labské skály bude nadále poskytovat poradenskou odbornou pomoc spolkům a informační servis.

2.7.13 Kulturní, sportovní a setkávací akce pořádané v obcích

Tabulka – akce v obcích MAS -(viz přílohou část Tabulka č. 39)

V obcích jsou organizovány Oslavy Dne dětí, Mikulášské nadílky, Setkání seniorů, někde oslavy MDŽ, Pálení Čarodějnic a podobně.

V řadě obcí se pořádají již tradiční kulturní, případně sportovní akce, které jsou ve spolupráci se spolky působícími v obcích, např. Tisá – Létohry, Anenská pouť, Petrovice – Jarní slavnosti, Sena, Po stopách knížete Soběslava, Libouchec - Cyklotour Giro di Beer, Velké Chvojno - Antonínské odpoledne, Povrly - Železný muž, Benešov n.Pl. – Benešovský Slunovrat, Verneřice Anenská pouť, Rychnovský rynek, Malá Veleň – Anenská pouť, v průběhu roku přednášky k historii a koncerty v místním kostele apod. (viz tabulka) . V některých obcích se organizují setkávací akce – rodáků, doprovázené výstavami podobně.

2.7.14 Analýza potřeb - kulturní, sportovní a setkávací akce v obcích

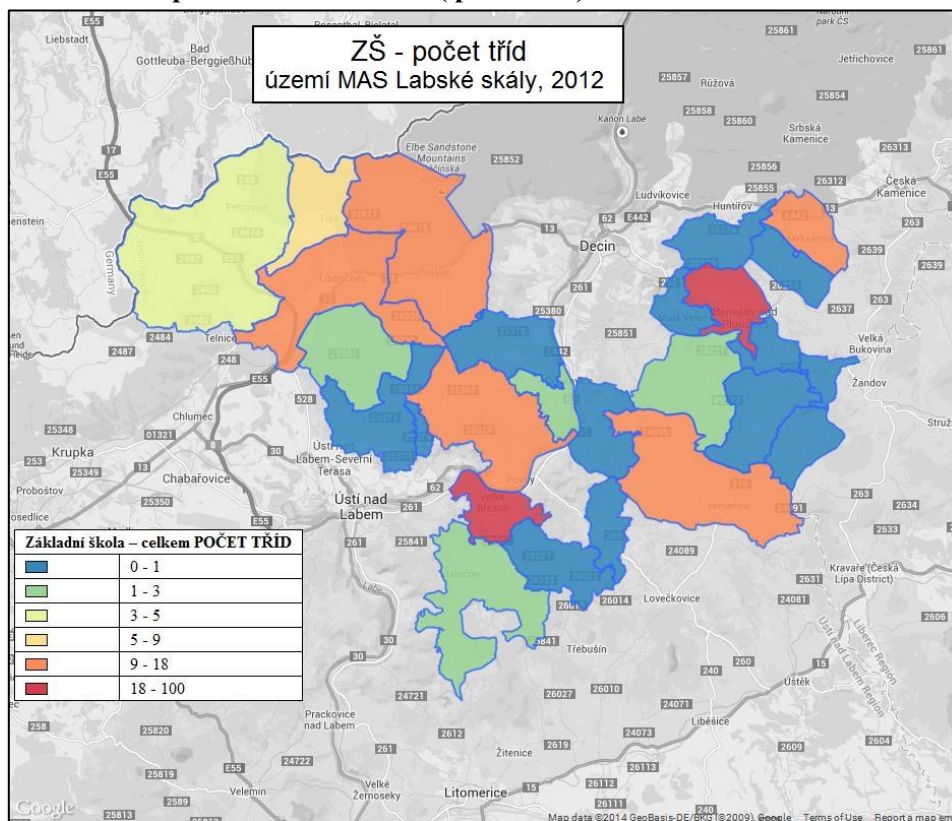
Počet těchto akcí má vzrůstající tendenci, což je pozitivní. Jednak je to výborná aktivita, při které se mohou zapojit místní do příprav a plánování akcí, jednak připravuje-li se komunitním způsobem je osvědčené, že dochází ke stmelování společenství lidí, kteří v obci žijí. **Je třeba navazovat i meziobecní spolupráci a spolupráci s podobnými organizacemi např. v sousedních obcích, vzájemně akce propagovat, navštěvovat a pomáhat si. Napomáhat rozvoji této spolkové i meziobecní spolupráce je jedna z hlavních úloh MAS Labské skály.**

2.8 Školství v obcích

Tabulka školství v obcích MAS -(viz přílohou část Tabulka č. 40)

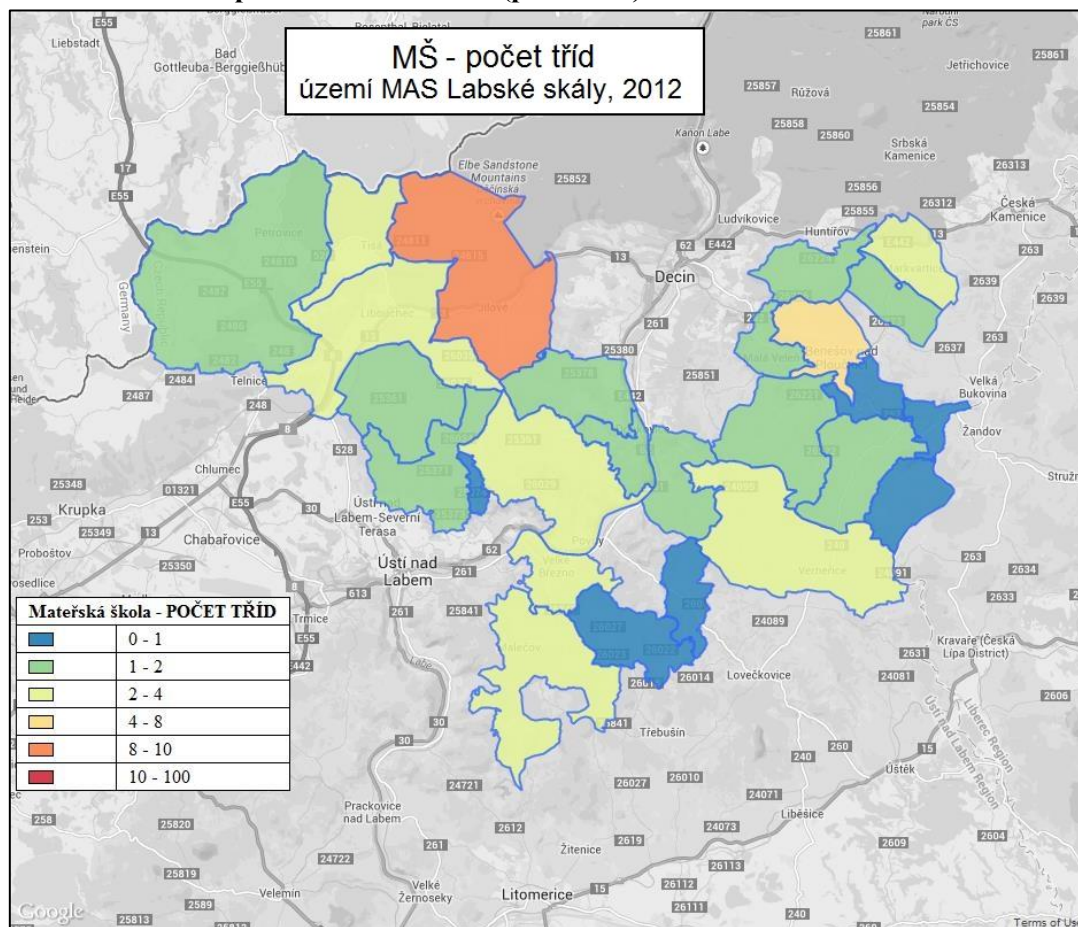
Fungování mateřských a základních škol v jednotlivých obcích je velmi důležitým faktorem pro rozvoj regionu.

Mapa č. 5 – Přehled ZŠ (počet tříd) v území MAS - 2012



Ve většině obcích je zřízena Mateřská a Základní škola, v Malé Veleni, Dobrné, Horních Habarticích, v Těchlovicích, Chuderově a ve Valkeřicích je pouze Mateřská škola. V menších obcích jsou malotřídní školy (1-5.ročník) Dobkovice, Malšovice, Heřmanov, Velké Chvojno, Malečov, Markvartice, Petrovice. V případě těchto škol bývá problém s naplněním potřebné kapacity. Obce, kde jsou zřízeny malotřídní školy dotují jejich provoz a mnohde ve snaze zachovat školu snaží se spolu s personálem školy zajistit např. dopravní servis a asistenci pro žáky s handicapem (Velké Chvojno), nebo vytváří prostor pro využití budovy školy k dalším aktivitám na principu komunitní školy např. jazykové kurzy pro rodiče, kulturní, sportovní akce, zájmové kroužky atd.– kroužků apod. Princip komunitních škol bude podporován a rozvíjen i v rámci SCLLD.

Mapa č. 6 – Přehled MŠ (počet tříd) v území MAS - 2012



Zvláštností je Základní škola jejíž zřizovatelem je obec Malšovice. Tato škola neleží na území obce Malšovice, ale na území města Děčína na katastru, který s obcí Malšovice sousedí.

2.8.1 Analýza potřeb v oblasti školství:

Kapacita u Mateřských škol je převážně naplněna. V některých obcích uvažují o navýšení kapacity, rozšířením zázemí a prostor. V obci Dobrná byla v roce 2013 navýšena kapacita MŠ zřízením potřebného zázemí. Je však třeba dalších stavebních úprav v této MŠ, zejména je nutná rekonstrukce ústředního vytápění. V Merbolticích uvažuje Sousedský spolek o zřízení „Lesní školky“.

U malých venkovských škol se obce potýkají s nedostatkem žáků. U těchto škol, se nabízí využití volného prostoru k zřizování zázemí pro volnočasové aktivity dětí (klubovny různých kroužků, kroužky zaměřené na technické a přírodovědné vzdělávání, keramické dílny apod, které mohou být využívány i veřejností). Možností je využít budovu školy „od půdy po sklep“ k tomu, aby sloužila občanům a nebyla pro obec přítěží. (princip komunitní školy).

Strategie komunitně vedeného místního rozvoje (SCLLD)

MAS Labské skály na 2014 -2020

Spádové školy (Benešov n.Pl, Verneřice, Libouchec, Jílové, Velké Březno, Povrly), mají většinou dostatečnou kapacitu pro očekávaný počet žáků v příštích ročnících. Obecně platí, že budovy škol mnohde potřebují investice do snížení energetické náročnosti – zateplení, výměnu oken, apod.

V záměrech školských zařízení je také vybavení škol pro moderní a inovativní metody výuky v oblasti technického a přírodovědného vzdělávání, rozšíření a modernizace vybavení školních hřišť a zahrad.

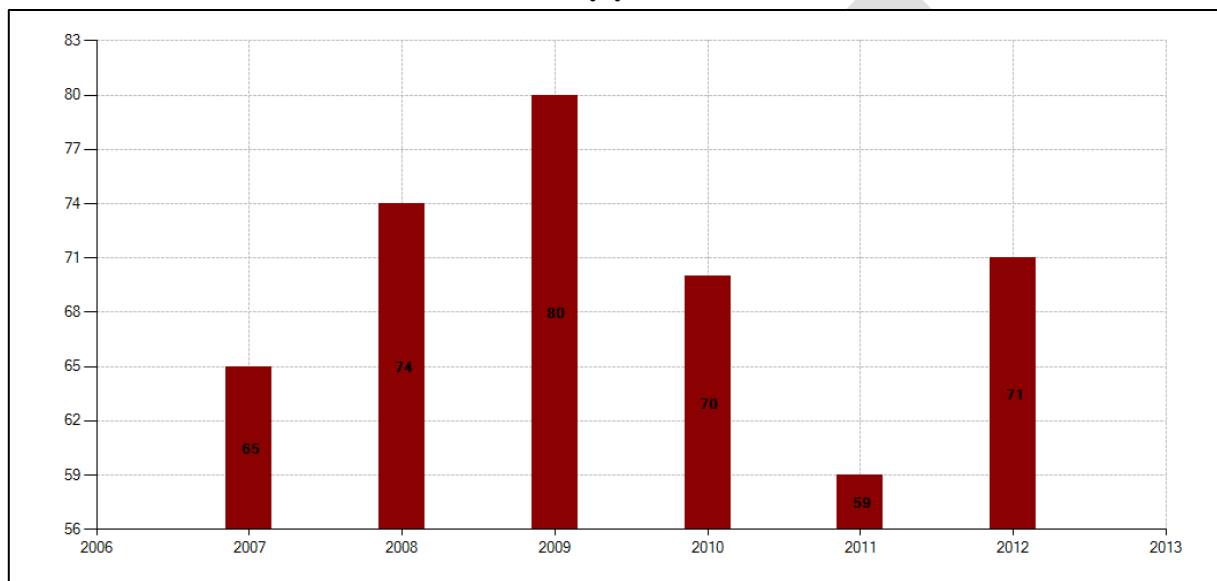
MAS Labské skály na 2014 -2020

2.9 Bydlení

Podle statistiky sčítání domů a bytů bylo na území MAS Labské skály v roce 2011 celkem 11642 bytů v domech celkem, z toho obydlých bytů bylo 9863. Podíl neobydlených bytů činil 9,39 % z celkového počtu bytů. Do kategorie neobydlených bytů se započítávají také byty v rekreačních objektech a neobyvatelné byty.

Za poslední dva roky 2012 a 2013 podle ankety provedené v obcích bylo dokončeno dalších 169 bytů – novostaveb a provedeno bylo 83 rekonstrukcí.

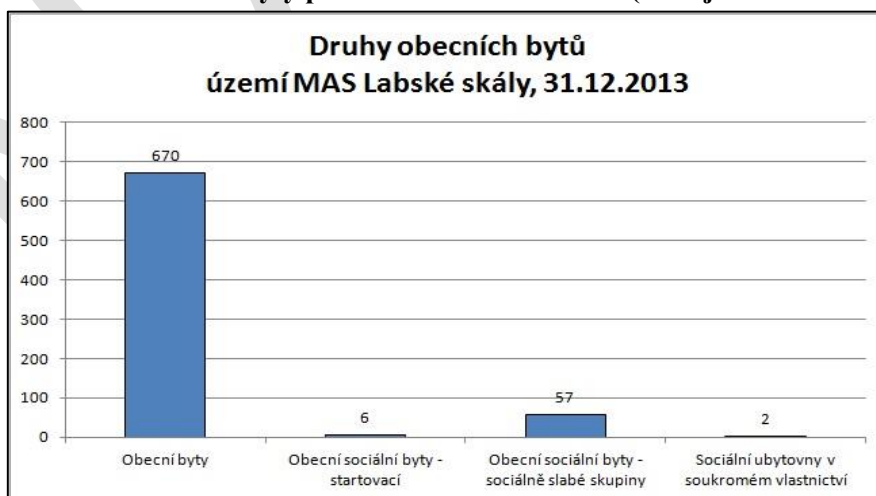
Graf č. 18 – Dokončené byty 2009 – 2012 v území MAS



Ve srovnání statistiky (graf) dokončených bytů od roku 2007 do roku 2012 (zdroj ČSÚ) je patrný nárůst. To je jistě pozitivní ukazatel.

V některých obcích dochází v posledních letech v důsledku rozšiřování ploch určených k bydlení v územních plánech k výstavbě rodinných domů.

Graf č. 19 – Obecní byty podle druhu k 31.12.2013 (zdroj anketa u obcí)



Strategie komunitně vedeného místního rozvoje (SCLLD)

MAS Labské skály na 2014 -2020

Tabulka č. 13 – Přehled druhů obecních bytů v jednotlivých obcích k 31.12.2013

Město / Obec	Obecní byty	Obecní sociální byty - startovací	Obecní sociální byty - sociálně slabé skupiny	Sociální ubytovny v soukromém vlastnictví
Benešov nad Ploučnicí	42	0	0	0
Dobkovice	56	0	0	0
Dobrná	0	0	0	0
Františkov nad Ploučnicí	4	0	0	0
Heřmanov	3	0	0	0
Homole u Panny	29	0	1	0
Horní Habartice	0	0	0	0
Jílové	119	0	0	0
Libouchec	38	0	7	0
Malá Veleň	4	0	2	0
Malečov	7	0	0	0
Mašovice	16	0	14	0
Merboltice	3	0	0	0
Obec Markvartice	0	0	0	0
Petrovice	14	0	0	0
Povrly	10	0	0	1
Ryjice	0	0	0	0
Starý Šachov	3	0	0	0
Těchlovice	0	0	0	0
Tisá	42	6	8	0
Chudarov	8	0	0	0
Valkeřice	24	0	0	0
Velké Březno	167	0	0	1
Velké Chvojno	61	0	18	0
Verneřice	20	0	7	0
Zubrnice	0	0	0	0
Obecní byty celkem	670	6	57	2

Tabulka č. 13 udává počet obecních bytů v jednotlivých obcích. V Jílovém a Benešově n.Pl se vyskytují panelová sídliště, která byla budována v období socialismu. Většina bytů v panelových domech byla v rámci privatizace prodána do osobního vlastnictví. V dalších obcích se většinou obecní byty nacházejí v bytových domech, které přešly do vlastnictví obcí privatizací majetku bývalých Státních statků. Také většina domů v těchto bytech byla prodána. Bytové domy, které obce získaly privatizací, byly většinou v neuspokojivém stavu a tam kde si obce bytové domy v majetku ponechaly vynakládají na rekonstrukce dosud nemalé peníze.

Strategie komunitně vedeného místního rozvoje (SCLLD)

MAS Labské skály na 2014 -2020

Ve většině bytových domů nyní hospodaří společenství vlastníků, která postupně využívají možností dotací na obnovu bytového fondu, které se v posledních letech z různých dotačních titulů nabízejí.

Nejvíce obecních bytů pro sociálně slabé skupiny bylo vybudováno ve Velkém Chvojně (18 bytů) z opuštěného hospodářského objektu. Tzv. startovací byty pro mladé rodiny byly vybudovány v Tisě (6 bytů). Sociální ubytovny v soukromém vlastnictví jsou na území MAS Labské skály dvě v Povrlech a ve Velkém Březně. Zde jsou soustředěny ve větší míře osoby ohrožené sociálním vyloučením.

V Benešově n.Pl., Povrlech a Jílovém existuje chráněné bydlení pro seniory.

V obcích Merboltice, Heřmanov, Verneřice, Starý Šachov, Valkeřice se vyskytují ve větší míře rekreační objekty – venkovské chalupy, některé jsou památkově chráněny (podstávkové domy). Některé z těchto rekreačních domů obývají majitelé celoročně, některé pouze v letní sezóně. Chalupáři jsou mnohde důležitou komunitní skupinou v obci. Nežádá se stává, že právě oni jsou hybateli kulturního života v obcích a dalších občanských iniciativ.

Graf č. 20 – Rekreační objekty na území MAS (zdroj SLDB 2011)



Shrnutí:

Počet budovaných bytů (i v RD) v posledních letech na území MAS Labské skály stoupá v důsledku nové zástavby v některých obcích. Některé obce disponují obecními byty, z nichž některé mají status bytů pro sociálně slabé skupiny, nebo jde o chráněné bydlení.

2.9.1 Analýza potřeb v oblasti bydlení:

V některých obcích existují projektové záměry k vybudování malometrážních bytů pro chráněné bydlení seniorů, nebo tzv. startovací byty.

V rámci modernizace a údržby bytového fondu jsou plánovány záměry na rekonstrukce vytápění (výměnu zdroje vytápění za nízkoemisní, zateplení bytových domů s výměnou oken apod.

Strategie komunitně vedeného místního rozvoje (SCLLD)

MAS Labské skály na 2014 -2020

2.10 Sociální služby v obcích , zdravotnictví

Tabulka sociální sféra –(viz přílohová část Tabulka č. 41)

V souvislosti s mapováním stavu sociálních služeb v obcích (a městech) byla provedena anketa, (výsledná tabulka v přílohách). Z ankety vyplynulo, že je třeba se na sociální oblast zaměřit a využít všech možností podpory. Řada obcí má v záměrech vybudování pečovatelských domů pro seniory (chráněné bydlení). Některé, zejména menší obce by přivítali vybudování takového zařízení pro více obcí společně například v rámci mikroregionu.

Terénní pečovatelská služba je zajišťována v některých obcích dodavatelsky na komerční bázi. Většinou je tato služba vnímána jako potřebná buď společná v rámci DSO, nebo také i pro některé obce jednotlivě. Ve většině obcí (měst) je umožněno seniorům kupovat obědy z místní školní jídelny. Mateřské centrum (nebo obdobné zařízení plánují zřídit v Tisé a Dobkovicích.

Většina obcí by přivítala zřízení hospice na území MAS pro klienty z více obcí (nebo celého území). Zájem by byl i o zajištění služeb terénního sociálního pracovníka pro osoby ohrožené sociálním vyloučením (případně poradenského centra) pro více obcí např. v rámci DSO.

Je plánováno jednání se statutárním městem Děčín v oblasti možnosti spolupráce v rámci přípravy komunitního plánu statutárního města Děčína pro období 2014-2020.

2.10.1 Analýza potřeb sociální oblast:

V oblasti sociální sféry se jeví řada potřeb , které bude třeba řešit. Jedná se o infrastrukturu a související služby pro terénní, ambulantní a nízkokapacitní pobytové formy sociálních, zdravotních a návazných služeb pro osoby sociálně vyloučené či ohrožené chudobou a sociálním vyloučením a infrastruktura komunitních center. K tomu, aby bylo řešení konkrétní a správné, je třeba v obcích (nebo v rámci DSO) zpracovat komunitní plány sociálních služeb, aby se jasně definovaly problémy a potřeby , které dosud nejsou odhaleny. Nejde jen o zajištění potřeb seniorů, ale i skupin lidí ohrožených sociálním vyloučením. Vzhledem k tomu, že většina požadavků obcí by měla jak ukazují výsledky šetření být zajišťována pro více obcí je třeba dobře promyslet a naplánovat koordinaci a zacílení takových služeb, aby řešení bylo efektivní.

2.10.2 Zdravotnictví

V obcích a městech na území MAS Labské skály je zdravotní péče dobře dostupná. Ve větších sídlech jsou ordinace praktických lékařů, které zajišťují zdravotní péči v určitých dnech. Stejně tak se zde nacházejí i ordinace specialistů (stomatologie, gynekologie). **Zdravotní střediska (nebo ordinace) jsou většinou situována v obecních objektech.**

2.10.3 Analýza potřeb v oblasti zdravotnictví

V některých případech existují záměry na rekonstrukci zdravotních středisek, zejména se jedná o vybudování bezbariérových přístupů (Libouchec).

Strategie komunitně vedeného místního rozvoje (SCLLD)

MAS Labské skály na 2014 -2020

2.11 Hrozba tvorby vyloučených lokalit

Zjištění ukazatelů bylo provedeno dotazníkem u obcí, protože nejsou k dispozici jiné údaje, které by mapovaly situaci přímo v obcích. Situace v území obcí MAS byla konzultována s pracovníky Agentury pro sociální začleňování a s pracovníkem organizace Člověk v tísni (Michalem Jakubem), který žije v území v obci Tisá.

Podle evidence ASZ není na území MAS žádná lokalita, která by nesla znaky sociálně vyloučené. Nicméně vzhledem k vyšší nezaměstnanosti v území MAS se vyskytují rodiny téměř v každé obci (městě), které jsou sociálním vyloučením ohroženy. Jde o rodiny s dlouhodobě nízkými příjmy, nebo závislémi pouze na sociálních dávkách. Tyto rodiny se dostávají případně i do dluhových pastí, kdy se svojí situací snaží řešit půjčováním peněz. V obcích (městech) se poměrně často setkávají s neplátcí nájemného.

Tabulka č. 14 – Počet osob pobírající dávky v hmotné nouzi na území MAS (duben 2014)

Stav k 30.4.2014	dávky HN
Benešov nad Ploučnicí	247
Homole u Panny	6
Chuderov	5
Libouchec	28
Malečov	2
Petrovice	17
Povrly	15
Ryjice	3
Tisá	40
Velké Březno	52
Velké Chvojno	13
Zubrnice	3

V ostatních obcích ve sledovaném období nikdo dávky v hmotné nouzi nepobíral.

2.11.1 Analýza potřeb v oblasti zabránění tvorby vyloučených lokalit

Obce (města) mají v projektových záměrech výstavbu sociálního bydlení, z ankety také vyplývá, že je zájem o zřízení terénní sociální služby zaměřené na skupiny lidí ohrožených chudobou a sociálním vyloučením, tak aby formou preventivních programů a dalšími aktivitami se toto nebezpečí zmírnilo.

Další příležitostí je cílená pomoc najít pracovní uplatnění pro ohrožené skupiny (např. koncept sociálních podniků, realizace projektů aktivní politiky zaměstnanosti ve spolupráci úřadu práce, OHK Děčín a zaměstnavatelů).

Nutné je také využít možností realizovat vzdělávání dospělých obyvatel v oblasti finanční gramotnosti, v právní povědomosti o oblastech, (např. obrana proti lichvě, základní občanská práva, ale i povinnosti apod.), dále realizace cílených rekvalifikačních kurzů, kurzů celoživotního vzdělávání. (pro zaměstnání podle poptávky v místě). Další oblastí je osvěta pro žáky základních škol a jejich rodiče při výběru povolání, spolupráce škol, institucí a zaměstnavatelů), tak aby žáci při volbě povolání preferovali ty obory, které nabízejí lepší uplatnění na trhu práce.

MAS Labské skály na 2014 -2020

2.12 Památky z hlediska zachování a využití kulturního dědictví

Součástí rozvoje obcí je péče o kulturní a přírodní dědictví regionu. Záchrana památkově chráněných nebo cenných staveb, církevních staveb, drobných sakrálních památek a dalších zajímavých prvků v obcích i krajině je důležitá pro atraktivitu regionu i spokojenost jeho obyvatel. V této oblasti je rovněž prostor pro mezisektorovou spolupráci a spolupráci s veřejností (aktivity typu „zachraňme svoji kapličku“, „zvelebme svoji náves“ aj. často organizují občanská sdružení se zapojením veřejnosti).

Tabulka – soupis kulturních památek na území MAS - (viz přílohová část Tabulka č. 42)

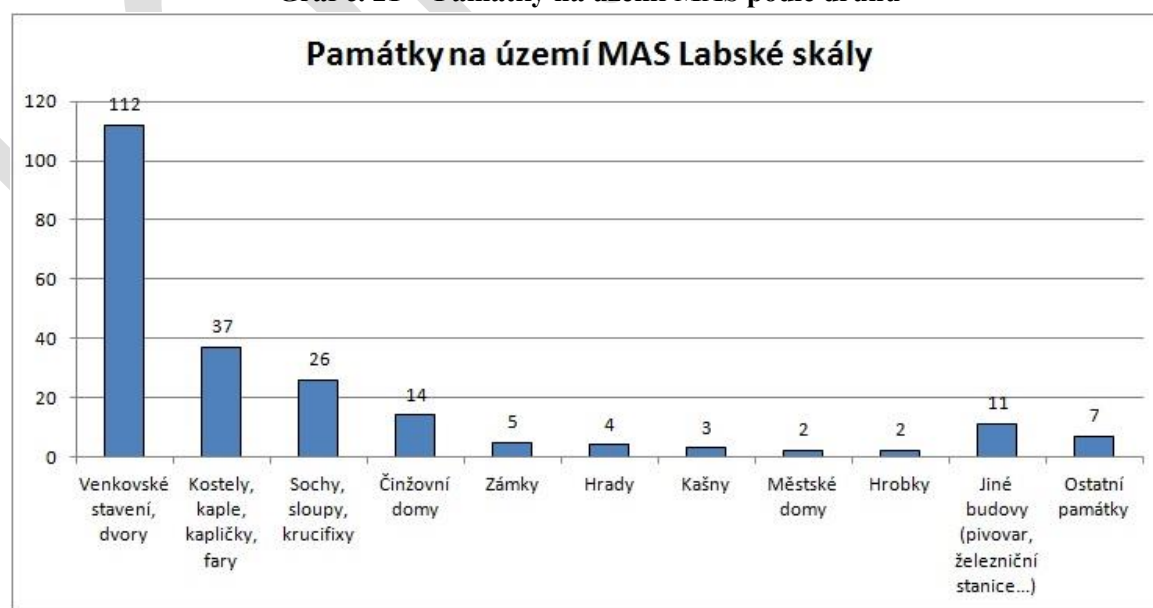
Na území MAS Labské skály se nachází množství kulturních památek. Převážná část je tvořena objekty (domy, usedlosti) lidové architektury. Tyto památky se vyskytují v některých obcích ojediněle, v některých naopak ve větším množství (např. Merboltice, Valkeřice , Sněžník (Jílové), Rytířov (Verneřice), Dobrná, Heřmanov) .

V obci Zubrnice se nachází skanzen – Soubor lidové architektury , prezentující architekturu Českého středohoří. Obec Merboltice je vesnickou památkovou zónou, kde se nacházejí podstávkové domy (také v obcích v okolí). Podstávkové domy jsou fenoménem česko – německého pohraničí a vyskytují se ve větší míře v severní části Děčínského okresu (ve výběžcích) a také v Libereckém kraji. Město Benešov n.Pl. má městskou památkovou zónu.

Podstatné množství kulturních památek tvoří sakrální stavby kostely a kaple na území MAS. Některé z nich procházejí postupnou obnovou, ale finanční zdroje na zachování tohoto kulturního dědictví jsou stále nedostatečné, což se projevuje v chátrání objektů. V některých obcích jsou památkově chráněné farní budovy. Vlastníky jsou v převážně většině malé farnosti, které nemají dostatek financí na předfinancování větších projektů.

Z hlediska kulturního dědictví se na území dále nacházejí zámky ve Velkém Březně , Benešově n.Pl. a Jílovém, hrady – zříceniny Blansko, Vrabinec, Ostrý a téměř zaniklá Varta . Mimo zámeckých expozic je zde několik malých expozic a muzeí, Petrovické muzeum, Muzeum mineralogie v Homoli u Panny, expozice o historii těžby na Sněžníku (v rekonstruované kapli Panny Marie. V Markvarticích je historická tvrz, která je zapsaná mezi ohroženými památkami.

Graf č. 21 - Památky na území MAS podle druhu



Strategie komunitně vedeného místního rozvoje (SCLLD)

MAS Labské skály na 2014 -2020

Kostely a kaple

Tabulka č. 15 – Přehled kostelů a kaplí na území MAS

Kostely a kaple území obcí v MAS Labské skály		
Benešov nad Ploučnicí	Libouchec	Povrly
Kostel Narození P. Marie	Kostel sv. Mikuláše	Kaple
Kaple Nejsvětější Trojice	Kaple	Kostel Narození sv. Jana Křtitele
Dobrná	Kostel sv. Tří králů	Těchlovice
Kaple se zvonící	Kaple	Kaple Nejsvětější Trojice
Homole u Panny	Malá Veleň	Kostel sv. Jana Křtitele
Kostel sv. Pia V.	Kostel sv. Anny	Velké Březno
Chudrov	Malečov	Kostel sv. Václava
Kostel sv. Martina	Kostel sv. Jana Křtitele	Velké Chvojno
Kostel sv. Petra a Pavla	Malšovice	Kostel všech svatých
Jílové	Kostel sv. Prokopa	Verneřice
Kostel Nejsvětější Trojice	Markvartice	Kostel sv. Anny
Kaple Panny Marie	Kostel sv. Martina	
Zubrnice	Petrovice	
Kostel sv. Maří Magdalény	Kostel Nanebevzetí P. Marie	
Kaple Nejsvětější Trojice	Kostel sv. Mikuláše	

Kostely a kaple na území MAS postupně podle finančních možností vlastníků procházejí rekonstrukcemi. V období totality byla pozornost stavu památek (zejména kostelů a kaplí) věnována okrajově, nebo vůbec a mnoho jich na území MAS zaniklo. Po roce 1989 se postupně v rámci možností vlastníků (většinou farností) začalo s obnovou a rekonstrukcemi. V současné době není stav těchto objektů zcela uspokojivý a bude vyžadovat investování značných finančních prostředků. K areálům kostela jsou náleži v mnohých místech i ohradní zdi, schodiště, který jsou v mnohde v havarijním stavu (nebo vyžadujícím opravu) jako např. ve Valtířově, v Čermné, v Libouchci, v Dobrné, ale i jinde.

Sochy

Na území MAS se nacházejí barokní sochy v krajině i v obcích. Tyto sochy mají velkou památkovou hodnotu a podařilo se jich zachovat do současné doby jen několik. Jedná se o sochy ve větší míře patrona poutníků Sv. Jana Nepomuckého (Žďár u Velkého Chvojna, na barokním mostku v Čermné, Františkov n.Pl., Jílové, Petrovice, Zubrnice), dále sochy sv. Anny v Jedlce, sv. Panny Marie v Petrovicích, sv. Petra ve Velkém Březně, sv. Vojtěch v Benešově n.Pl., V území se nacházejí i památkově hodnotná sousoší a barokní sloupy, v Benešově n.Pl, Libouchci, Valtířově.

Přehled registrovaných kulturních památek dokládá Tabulka č. 41 v přílohové části dokumentu.

Strategie komunitně vedeného místního rozvoje (SCLLD)

MAS Labské skály na 2014 -2020

Drobné památky místního významu bez památkové ochrany

Na území MAS se dochovaly drobné většinou sakrální památky (kříže, Boží muka, výklenkové kapličky,). To co se dochovalo do dnešních dnů je jen zlomek původního množství, které se na území nacházelo. V posledních letech vnikají občanské iniciativy, které se snaží o záchranu a obnovu těchto památek, přesto je jich ještě mnoho v neuspokojivém stavu a bude potřeba investovat do této oblasti finanční prostředky. Záchranu těchto památek komplikují i nejasné vlastnické vztahy, kdy mnozí poskytovatelé dotací a grantů vyžadují jasné vlastnictví v majetku žadatele, což ovšem není v mnoha případech u těchto staletí starých stavbiček jednoduché.

Mikroregion labské skály nechal v roce 2013 vypracovat Soupis památek (všech i těchto drobných) na svém území. Na území Velkobřezenska a Sružení obcí Benešovska podobný dokument chybí.

Staré hřbitovy

Na území MAS se dochovaly v mnoha obcích staré „německé“ hřbitovy (např. Javory, Český Bukov, Modrá. Krásný Les, Čermná, Roztoky, Žežice...). Jedná se o tzv. zrušené hřbitovy, které jsou ovšem mnohde v nedůstojném a zanedbaném stavu, přičemž mnohé náhrobky, hřbitovní sochy a artefakty dokazují krásnou kamenickou práci tehdejších mistrů. Staré hřbitovy mají určitou historickou hodnotu i když péče o ně je opomíjená.

Památníky

Mezi památky místního významu patří památníky padlým v I. světové válce, které se nacházely v každé obci. Do dnešních dnů se některé z nich zachovaly, ovšem v mnohých případech prošly „rekonstrukcí“ po roce 1945 na památníky oslavující osvobození republiky. V některých případech po roce 1989 ve snaze „narovnat“ tento bizarní jev, byly na památníky instalovány neutrální pamětní desky („Obětem všech válek“). Památníky, které si zachovaly původní nápisy, je třeba rekonstruovat, aby zůstaly zachovány v původní podobě, protože i ony mají vypovídající historickou hodnotu.

Architektura

V území MAS Labské skály je množství památkově chráněných stavení. V Zubrnici se nachází soubor lidové architektury Skanzen Zubrnice. V obcích Merboltice, Valkeřice, Heřmanov se nacházejí chráněné venkovské chalupy (podstávkové i roubené domy). Ve Františkově se nachází se kolonie domků v Tereziánském údolí, kterou vystavěla firma „Mattausch“ pro pracovníky svých přádelen bavlny v polovině 19. století a dnes je tato kolonie nejstarší zachovanou kolonií v celé Evropě.

V Benešově nad Ploučnicí je historické jádro města městskou památkovou zónou jejíž dominantou je benešovský zámecký komplex (sestavující se z pěti zámků z nichž jsou zpřístupněny veřejnosti Horní a dolní zámek a zámecký park. Na zdejších hřbitově se nachází památkově chráněná Hrobka Mattauschů.

Ve Velkém Březně je jsou dvě budovy zámků tzv. starý zámek (který je využíván jako Domov seniorů) a zámek ve správě NPÚ, jehož expozice vč. zámeckého parku jsou přístupné veřejnosti. Ve Valtířově je památkově chráněná hrobka rodiny Chotků. Cihlová novogotická stavba z roku 1869, postavená v severním cípu bývalého hřbitova u kostela sv. Václava hraběnkou Marií Chotkovou, roz. Berchtoldovou pro jejího zemřelého manžela Karla Chotka. Sloužila jako pohřebiště dalších velkobřezenských Chotků.

Strategie komunitně vedeného místního rozvoje (SCLLD)

MAS Labské skály na 2014 -2020

Hradní zříceniny

Hrad Blansko (hrad postaven pravděpodobně kolem roku 1400)

Hrad se nachází se v katastru obce Povrly – vlastníkem pozemků na kterých zřícenina stojí je obec Ryjice. O zříceninu pečuje Občanské sdružení pro záchranu hradu Blansko (od 1.1.2014 spolek). Spolek ve spolupráci s NPÚ usiluje o záchranu zříceniny formou realizace projektů na zabezpečení a konzervaci dochovaných hradních zdí, na rekonstrukci vyhlídky apod. Na hradě pořádají dobrovolnické brigády na úklid a přípravu turistické sezóny, provádějí ve spolupráce s dalšími institucemi (mj. i MAS Labské skály) propagaci tohoto turistického cíle. Snaží se o popularizaci své činnosti s cílem získat sponzory a prostředky na svoji činnost pro záchranu zříceniny hradu Blanska. Každoročně se zde také pořádají akce např. Hvězdicový pochod na hrad Blansko, nebo Novoroční výstup na Blansko apod. které tomuto záměru napomáhají.

Hrad Vrabinec

Hrad založen na čedičovém vrchu na přelomu 14. a 15. stol. pány z Těchlovic, zanikl poč. 16. stol. Zachovány jsou jen zbytky základů. Zřícenina je kulturní památkou Místo je vyhledávaným turistickým cílem. Z hradu je krásný výhled na Labské údolí. Na Vrabinci je také přírodní rezervace zdejší typické teplomilné květeny. Přístup je zajištěn turistickou značenou cestou z Těchlovic.

Hrad Ostrý

Zřícenina hradu z pol. 13. stol. V letech 1278–83 hrad zastaven zemskému správci Otovi Braniborskému, později ho získali v léno páni z Michalovic, po nich Berkové z Dubé a Vartenberkové. R. 1445 hrad dobyt, později sídlo purkrabí. R. 1515 zputl. Koncem 19. století proběhly na zřícenině hradu Ostrý restaurátorské práce a byla zde objevena řada archeologických předmětů. Tehdy také došlo k proražení chodby do interiéru válcové věže. Na počátku 20. století byly odkryty zbytky zdí a provedeno zaměření půdorysu hradu. V letech 1928 - 1931 byly ze státní podpory na hradbách prováděny konzervátorské práce a bylo rovněž doplněno nové zdivo. Od té doby se zřícenina hradu Ostrý dostala opět do velmi špatného stavu, a proto jsou v současné době hledány možnosti financování dalších konzervací hradeb a celkových oprav s cílem zachovat tuto památku ze 13. století i pro další generace. Jako kulturní památka byla zřícenina hradu Ostrý zapsána při Ministerstvu kultury v Praze dne 4. dubna 1966.

2.12.1 Analýza potřeb v oblasti péče o památky :

Oblast zachování kulturního dědictví v území MAS bude vyžadovat značné množství finančních prostředků, ale také osvětové práce a značnou míru dobrovolnictví. Je třeba postupně a plánovitě pokračovat v rekonstrukcích kostelů a kaplí, v některých případech existují záměry na pořízení zvonů (které byly z kostelů zrekvírovány v období válek) např. v Jedlce, v Markvarticích, ve Verneřicích . Je třeba zachránit a pečovat o vzácné barokní sochy a sousoší, které mají mnohdy nevyčísitelnou historickou a památkovou hodnotu. K tomu, je třeba využít možností dotací v rámci realizace SCLLD i národních dotací do kulturního dědictví. Je třeba se věnovat oblasti péče o drobné památky místního významu, památníkům, křížům apod. K tomu je třeba soustavné a koordinované osvětové činnosti a zapojení dobrovolníků (veřejnosti), předávání informací o historii a historických souvislostech dětem a mládeži. Zde

Strategie komunitně vedeného místního rozvoje (SCLLD)

MAS Labské skály na 2014 -2020

je prostor pro řadu projektů neziskových organizací, ale i obcí, kdy mohou být tyto projekty podpořeny granty Nadací věnující se této problematice, ale národních dotačních titulů.

U některých památek je třeba provést zásadní rekonstrukci (tvrz v Markvarticích), kde je třeba nejprve zhotovit studii využitelnosti a projektovou dokumentaci.

Objekty památek je vhodné citlivě využít pro kulturní aktivity v obcích (městech) a v oblasti cestovního ruchu.

Existuje záměr na projekt Spolupráce mezi MAS Šluknovsko, MAS Frýdlancko, MAS Labské skály a LAG Podralsko, jehož náplní by bylo zmapování podstávkových domů na území jednotlivých MAS a jejich stavu, a cílená spolupráce s majiteli domů, NPÚ apod. s cílem zachování těchto kulturních památek a správná péče o ně.

Je třeba investic k zachování a konzervaci hradních zřícenin (Blansko, Vrabinec a Ostrý), které se na území nacházejí.

2.13 Cestovní ruch z hlediska rozvoje obcí

Území MAS obsahuje mnoho atraktivit, zajímavých míst, památek, které vytvářejí předpoklad rozvoje cestovního ruchu. V katastrech obcí byly vybudovány naučné stezky (Petrovice, Tisá, Sněžník, Luční Chvojno (hippostezka), Malečovsko, a další), avšak ještě existuje množství témat a míst, kde by bylo vhodné naučné stezky (turistické trasy) budovat. V území se nacházejí cyklotrasy vybudované v minulých letech (např. na území Mikroregionu Labské skály), cyklotrasa podél Ploučnice na Benešovsku. Území má ještě kapacitu, kde by bylo vhodné takové aktivity realizovat. V oblasti Petrovicka jsou vybudovány lyžařské trasy, které by bylo vhodné rozšířit.

Možnosti ubytování, které provozují obce, případně neziskové organizace jsou omezené. V Tisé provozuje TJ Spartak Tisá kemp v Libouchci je ubytovna součástí sportovního areálu.

Propagace území v oblasti cestovního ruchu (mapy, informační skládačky o historii a památkách, přírodní zajímavosti a pod) byla v minulých letech podpořena několika projekty (vydání turistických map a informačních materiálů). Je zde ale dost velký prostor a možnosti, které se v této oblasti nabízejí je třeba využít.

(více je kapitola cestovního ruchu rozpracována v samostatné kapitole u oddílu Ekonomika v území)

2.14 Zajištění bezpečnosti a požární ochrany

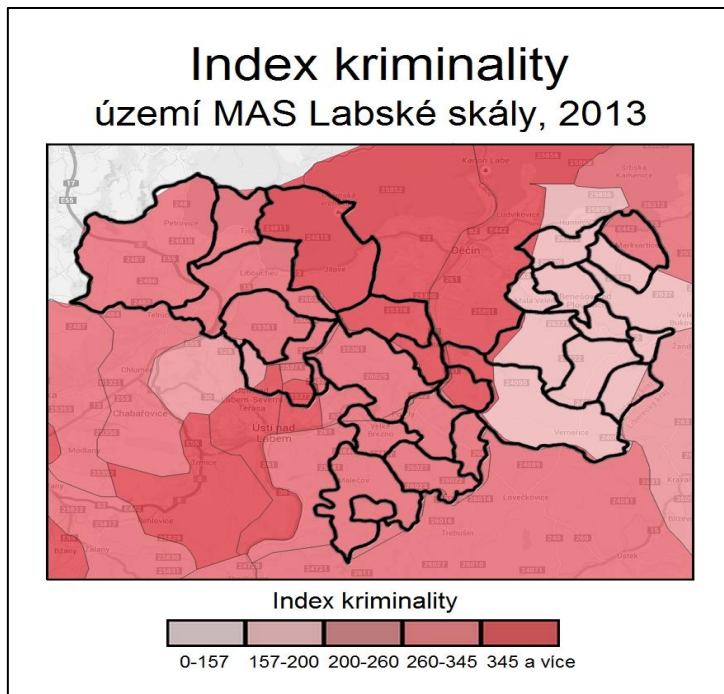
2.14.1 Bezpečnost

Služebny Policie ČR jsou zřízeny v Benešově n.Pl, Libouchci, Jílovém, Velkém Březně. Služebny městské policie pak v Benešově n. Pl a v Jílovém.

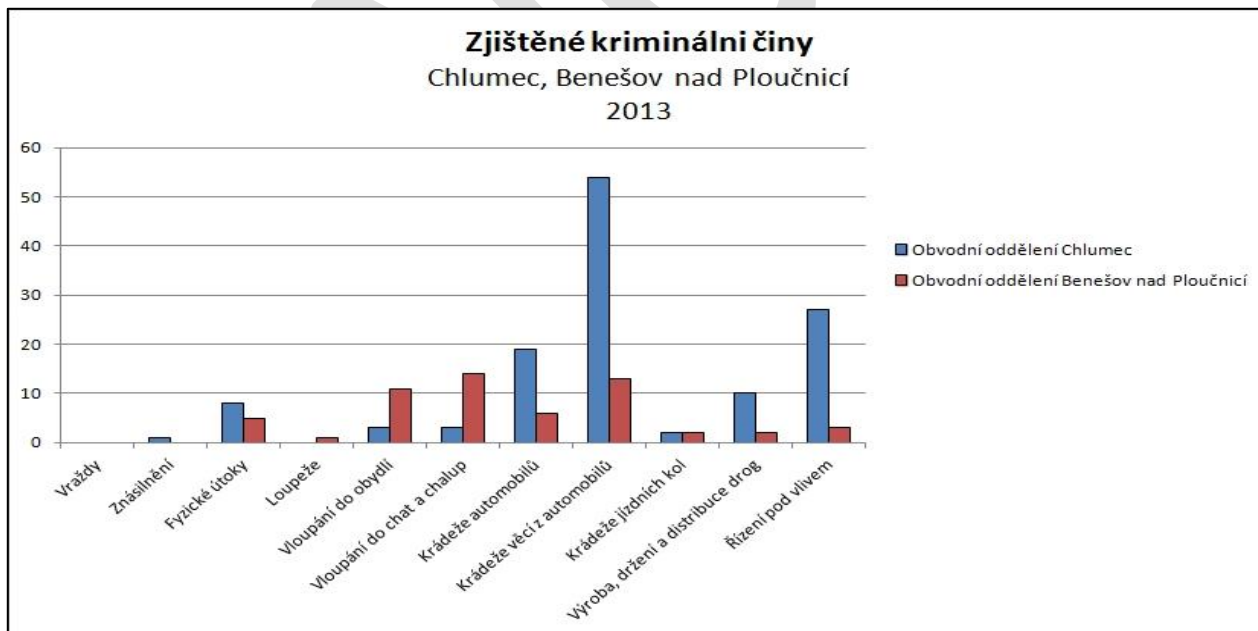
Přestupky

Z dotazování u přestupkových komisí, které řeší tuto problematiku na území měst a obcí MAS vyplývá, že nejčastěji komise řeší přestupky proti majetku se škodou do 5.000,-Kč. Další nejčastěji řešené přestupky jsou přestupky proti občanskému soužití, spočívající ve slovním a fyzickém napadání, schválnostech, urážkách na cti atd. Na úseku veřejného pořádku se pak často řeší např. rušení nočního klidu příp. výtržností a vandalismus.

Mapa č. 7 Index kriminality na území MAS Labské skály - 2013



Graf č. 22 – Porovnání dvou okrsků z hlediska kriminality rok 2013



Porovnání kriminality není jednoduché, protože řada obcí spadá pod Obvodní oddělení, jejich působnost zasahuje do měst (Děčína, nebo ústí nad Labem). K porovnání jsme vybrali dvě OO Policie ČR Chlumec, do jehož působnosti spadá oblast Libouchecka, Chvojenska, Petrovicka a Tisé a OO Benešov n. Pl., v jehož působnosti je Benešov n. Pl. a

Strategie komunitně vedeného místního rozvoje (SCLLD)

MAS Labské skály na 2014 -2020

obce v jeho okolí, které spadají do území MAS - Dobruška, Horní Habartice, Malá Veleň Valkeřice, Merboltice, Verneřice. Z policejní statistiky vyplývá, že je menší výskyt trestné činnosti na Benešovsku.

2.14.2 Požární ochrana

Většina obcí (a měst) má zřízenou výkonnou jednotku požární ochrany . Činnost v jednotce sboru dobrovolných hasičů obce (dále jen "SDH obce") vykonávají členové na základě dobrovolnosti. Tato činnost se při hašení požáru, provádění záchranných prací při živelních pohromách a jiných mimořádných událostech považuje za výkon občanské povinnosti. Činnost v jednotce SDH obce při nařízeném cvičení nebo nařízené odborné přípravě je jiným úkonem v obecném zájmu.

Tabulka č. 16 - Přehled zřízených výjezdových jednotek SDH v obcích MAS Labské skály

Evidenční číslo JPO		Kategorie JPO	Dislokace JPO	Zřizovatel
Okres	Jednotka			obec/město
421	109	III/1	Benešov nad Ploučnicí	MÚ Benešov nad Ploučnicí
421	116	V	Dobkovice	OÚ Dobkovice
421	125	V (N)	Heřmanov	OÚ Heřmanov
421	126	III/1	Horní Habartice	OÚ Horní Habartice
427	110	III/1	Chuderov	OÚ Chuderov
421	157	III/1	Jílové - Modrá	OÚ Jílové
427	114	III/1	Libouchec	OÚ Libouchec
427	119	III/1	Malečov	OÚ Malečov
421	153	III/1	Markvartice	OÚ Markvartice
421	154	V	Merboltice	OÚ Merboltice
427	011	I	Petrovice	HZS Ústeckého kraje
427	125	III/1	Petrovice	OÚ Petrovice
427	126	III/1	Povrly	OÚ Povrly
427	133	V	Ryjice	OÚ Ryjice
427	145	III/1	Tisá	OÚ Tisá
421	171	V (N)	Valkeřice	OÚ Valkeřice
427	150	II/1	Velké Březno	OÚ Velké Březno
427	151	V	Velké Chvojno	OÚ Velké Chvojno
421	175	III/1	Verneřice	MÚ Verneřice

2.14.3 Analýza potřeb v oblasti bezpečnosti a požární ochrany

Potřeby na dovybavení (nebo nutnou obnovu výzbroje), případně na zlepšení zázemí hasičské jednotky jsou zejména u obcí Petrovice (nadstavba požární zdrojnice, školící učebna pro jednotku SDH, rekonstrukce šatny), dále Libouchec - rekonstrukce požární zbrojnice, Jílové – Modrá rekonstrukce požární zbrojnice a další .

Hasiči jsou zpravidla v obcích jednou z aktivních skupin. Angažují se většinou v přípravě tradičních akcí v obcích a s vedením obce dobře spolupracují . Téměř všechna SDH se věnují dětem a mládeži, mají ustaveny kroužky mladých hasičů, pravidelně se setkávají , zúčastňují se soutěží, spolupracují se školami. V některých obcích je třeba

Strategie komunitně vedeného místního rozvoje (SCLLD)

MAS Labské skály na 2014 -2020

zlepšit zázemí pro tyto aktivity s dětmi např. nákupem mobilních překážek, zřízení nebo rekonstrukce kluboven , cvičišť podobně.

2.15 Meziobecní a mezinárodní spolupráce

Meziobecní spolupráce

Na území MAS jsou obce sdruženy do tří dobrovolných svazků

Mikroregion Labské skály

Sdružuje obce Petrovice, Tisá, Libouchec, město Jílové, Velké Chvojno, Povrly, Ryjice, Dobkovice a Malšovice . Mikroregion je aktivní – starostové se pravidelně scházejí. V rámci MLS byly realizovány společné projekty zaměřené na cestovní ruch a péči o památky v území. MLS v minulosti uzavřel partnerství se Správním společenstvím Königstein, v rámci kterého byl realizován společný projekt k rozvoji cestovního ruchu.

Sdružení obcí Benešovska

Sdružuje město Benešov n.Pl, město Verneřice, a obce, Františkov n.Pl., Malou Veleň, Heřmanov, Horní Habartice, Markvartice, Dobrou , Merboltice, Velkou Bukovinu (není členem MAS Labské skály)

Mikroregion Velkobřezensko

Sdružuje obce Velké Březno, Malé Březno, Malečov, Homole u Panny, Zubrnice . Tento DSO uvažují sdružení obce zrušit. Rozhodnutí zřejmě bude známé po komunálních volbách.

Obce a města spolupracují i v rámci projektů Meziobecní spolupráce a řada obcí, nebo subjektů , které v obcích působí realizují mezinárodní spolupráci.

Mezinárodní spolupráce

Město Benešov n.Pl. má uzavřeno partnerství s městem Heidenau, které se rozvíjí už od roku 1992. spolupracují radnice, dobrovolní hasiči, školy, kluby seniorů. Každý rok město realizuje projekty financované z programu Cíl 3, v roce 2014 byly realizovány takto 4 projekty. Mimo jiné vybavení cyklostezky městským mobiliářem.

Město Jílové a organizace v něm působící (hasiči, klub žen), mají uzavřené partnerství s obcí Rosenthal – Bielatal. Zájem o přeshraniční projekty mají i školy a další obce.

Petrovický spolek pro obnovu a zachování tradic udržuje přátelství s německými rodáky z této obce a okolí a pořádají pravidelně v Petrovicích setkání.

Některé školy v území MAS realizují mezinárodní spolupráci v rámci různých projektů. Např. ZŠ a MŠ Benešov nad Ploučnicí, ZŠ a MŠ Tisá.

Strategie komunitně vedeného místního rozvoje (SCLLD)

MAS Labské skály na 2014 -2020

2.15.1 Analýza potřeb z hlediska meziobecní a mezinárodní spolupráce

Rozvoj meziobecní a mezinárodní spolupráce má v území MAS Labské skály velký potenciál. Nabízejí se možnosti spolupráce jak mezi jednotlivými DSO, tak mezi obcemi navzájem v rámci projektů, které řeší společné problémy, např. v oblasti likvidace odpadů, vzdělávání zastupitelů, oblastí péče o památky a rozvoje cestovního ruchu a podobně. V rámci meziobecní a mezinárodní spolupráce lze také dobře využít princip „best practice“ a inovativní projekty.

Záměry k realizaci spolupráce mají také různé subjekty, které v území působí jak spolky a další NNO a zejména pak školy.

V oblasti mezinárodní spolupráce probíhají jednání se zástupci obcí na německé straně hranice k přípravě projektů na podporu příhraničního cestovního ruchu (společná značení turistických cest, budování společných naučných stezek k tématům, která jsou společná např. historie těžby nerostů, kultura a památky a podobně).

2.16 Doprava a dopravní obslužnost

Doprava je důležitým faktorem, ovlivňujícím socio-ekonomický rozvoj regionu. Dostupné dopravní napojení na hlavní tahy, stejně jako kvalita komunikací a dostupnost veřejné dopravy významně ovlivňuje kvalitu života obyvatel a přitažlivost regionu pro potenciální investory a návštěvníky.

2.16.1 Autobusová veřejná doprava

Území MAS ovlivňují malé vzdálenosti ke krajskému městu Ústí nad Labem a okresnímu městu Děčín. Velká města v blízkosti nabízejí jak pracovní příležitosti, tak možnosti kulturního a sportovního vyžití a zásobování. Veřejnou autobusovou dopravu zajišťuje Ústecký kraj a na základě ankety provedené u obcí lze konstatovat, že jsou obce a města většinou spokojeny.

2.16.2 Silniční doprava

Pro silniční dopravu je významný dostavěný úsek dálnice D 8 (úsek Ústí nad Labem – Petrovice - státní hranice (– Drážďany)). Dálnice urychlila dopravu z Drážďan, i do Prahy, přinesla ovšem i negativní jevy, především zhuštění provozu na trase silnice I.třídy č. I/13 (Děčín - Jílové - Liboucheč - Ústí n L., která v současné době nahrazuje dálniční přivaděč na D8. Projevuje se stále více (i v souvislosti s přibývajícím záměry developerů v blízkosti D8) nutnost řešení přeložky I/13 a vybudování obchvatu dotčených obcí (Liboucheč, Jílové). V současné době jsou posuzovány v rámci procesu EIA dvě varianty, z nichž jedna je vedena tunelem pod Pastýřskou stěnou v Děčíně, což ve svém důsledku má negativní dopad na životní a obytné prostředí. Proto Zastupitelstvo statutárního města Děčína ve svém usnesení č. ZM 14 06 05 01 n e s o u h l a s í s vedením přeložky silnice I/13 tunelem pod Pastýřskou stěnou a d o p o r u č e nahradit tuto variantu jinou variantou, která vzejde ze studie proveditelnosti, kterou bude administrovat Hospodářská a sociální rada okresu Děčín a ukládá primátorovi statutárního města neprodleně informovat o tomto usnesení ministerstvo dopravy ČR, generálního ředitele ŘSD ČR a další dotčené orgány a instituce. Lze tedy předpokládat, že se celé řešení přeložky silnice I/13 opět prodlouží.

Strategie komunitně vedeného místního rozvoje (SCLLD)

MAS Labské skály na 2014 -2020

V úseku od nájezdu na D8 přes křižovatku u obce Knínice se vyskytuje několik nebezpečných míst s větším výskytem dopravních nehod, které měly i smrtelné následky. Jde především o křižovatku ležící na I/13 Knínice/Žďárek. Úpravu této křižovatky na kruhový objezd řeší ve svých záměrech investoři dosud známých developerských projektů na přilehlých pozemcích.

V některých místech se také objevuje stání kamionů při krajnicích a u zastávek veřejné dopravy (Žďárek, Malé Chvojno), kde tak vzniká nebezpečná situace. Jediné odpočinkové centrum pro řidiče kamionů v blízkosti je u čerpací stanice na dálnici D8 u Varvažova, které bývá přetíženo. V blízkosti hranice se SRN u D8 v katastru Krásného Lesa (obec Petrovice), je plánována výstavba TRUCK Centra až pro 150 kamionů s čerpací stanicí a zázemím pro odpočinek řidičů. Tento záměr by měl nebezpečnou situaci s nevhodným odpočinkovým parkováním kamionů vyřešit.

Další hlavní silniční doprava z Ústí n.L. do Děčína je také vedena silnicí č. I/62 (Ústí n. L. - Povrly - Dobkovice - Malšovice - Děčín), která je v současnosti považována na jeden z hlavních tahů z Ústí nad Labem směr Děčín. Dále silnicí II/261 Z Ústí n.L. podél Labe po „střekovské straně“, přes obce Velké Březno, Těchlovice – do Děčína.

Další důležitou silnicí je II/262 v úseku Děčín – Česká Lípa, která je v současnosti neúměrně zatížena tranzitní kamionovou dopravou s řadou negativních důsledků v oblasti bezpečnosti a životního prostředí (vyšší riziko dopravních nehod, narušení plynulosti dopravy do a ze zaměstnání, stejně tak do a ze školy, hluchost, vibrace, prašnost. Snahou dotčených obcí na trase silnice II/262 v uvedeném úseku je úplné vyloučení tranzitní kamionové dopravy. Na základě jednání klíčových partnerů (město Česká Lípa, krajský úřad Libereckého kraje) se zatím podařilo vyjednat pouze kompromisní řešení omezení jízdy kamionů po silnici II/262 mezi Děčínem a Českou Lípou pouze na denní dobu, tedy jedná se o připravovaný zákaz jízd kamionů v nočních hodinách. Obce toto vnímají jako zcela nedostatečné řešení. Tento nepříznivý stav ale bude trvat do vyřešení napojení města Děčína na D8 a vyřešení přeložky silnice I/13 mezi Děčínem a Manušicemi na Českolipsku.

Zbytek dopravního spojení do menších sídel na území MAS zajišťují silnice III. Tříd, které jsou rozdílné co do kvality povrchu a které jsou většinou jednou za čas vyspravovány.

2.16.3 Železniční doprava

Územím prochází jedna z hlavních železničních tratí ČR ve směru (Drážďany -) Děčín - Dobkovice - Povrly - Ústí nad Labem - Praha (- Vídeň). Dále pak Děčín - Benešov nad Ploučnicí – Rumburk s odbočkou do České Lípy a po střekovské straně“ trať Ústí n.L., Valtířov, Velké Březno, Těchlovice – Děčín.

Územím prochází také v severní části železniční trať Děčín Podmokly – Oldřichov u Duchcova, postavená v roce 1871. Jde o jednokolejnou regionální trať, přezdívaná „Kozí dráha“. Trať je bez pravidelné osobní dopravy od roku 2007. V roce 2011 byla zahájena dlouhodobá výluka v důsledku poškození. V roce 2010 proběhlo několik reklamních jízd. V roce 2013 byla částečně trať zprovozněna v úseku Děčín – Telnice z iniciativy obcí ležících podél dráhy a města Děčína, které na provoz přispěly dotací z obecních (městských) rozpočtů. V roce 2013 Kozí dráha přepravila za 22 provozních dnů bezmála 10 000 cestujících.

Strategie komunitně vedeného místního rozvoje (SCLLD)

MAS Labské skály na 2014 -2020

V roce 2014 se předpokládá rozšíření objednávky provozu na víkendy i mimo prázdniny a vedení vlaků v celé délce tratě, do budoucna pak s každodenním provozem Dopravcem na Kozí dráze je Rail system, s.r.o. zachováním a zprovozněním „Kozí dráhy“ dojde k rozšíření dopravní obslužnosti a bude možné využít jí jako jednu z turistických atraktivit.

Výhodnou polohu z hlediska dosažitelnosti velkých měst mají obce Povrly, Dobkovice, Jílové a Libouchec, ležící přímo na jedné nebo více hlavních komunikací. Ostatní obce, ale i osady čtyř obcí zmíněných výše už nemohou těžit z dobré dosažitelnosti velkých měst. Na druhé straně nejsou vystaveny nadměrné zátěži vlivem osobní a nákladní dopravy (vyjma Petrovic, kde je státní hraniční přechod do SRN).

2.16.4 Ostatní druhy dopravy

Na Labi je zřízen přívoz (i na přepsavu osobních automobilů) z Velkého Března do Povrů. Další přívoz je plánován v záměru mezi Dobkovicemi a Těchlovicemi.

V území MAS se nacházejí značené cyklostezky, které jsou ale využívány převážně rámci turistického ruchu.

Plánované významné projekty v oblasti dopravy

Za čtyři roky by se měl v Děčíně stavět jez, který má zajistit splavnost Labe a oživit vodní dopravu. Ministerstvo pro místní rozvoj stavu zařadilo do nové koncepce rozvoje státu jako jednu z priorit, stavba je zahrnuta v dotčených územních plánech obcí a kraje. Tato stavba bude mít významný dopad na region včetně území MAS Labské skály, a to jak např. v oblasti zaměstnanosti, tak na intenzitu kamionové dopravy.

2.16.5 Analýza potřeb z hlediska dopravy a dopravní obslužnosti

Z hlediska dopravní obslužnosti hodnotí v současné době zástupci obcí situaci jako uspokojivou (až na Povrly). V následujících letech bude nutné řešit dopravní obslužnost k nově vybudovaným areálům (v roce 2015 - Nupharo Park) , případně dalším (dojde-li k jejich vybudování) .

Rozšíření dopravní obslužnosti by napomohlo, zprovoznění tzv. Kozí dráhy (železniční trať Děčín – Oldřichov) , nejen v prázdninovém režimu, jako turistická atrakce, ale v pravidelné provozu (zejména v souvislosti s plánovanou výstavbou areálů v blízkosti dálnice, by tato dráha mohla mít v dopravní obslužnosti svůj význam).

Je nutné řešit situaci, která vzniká zahlcením důležitých dopravních komunikací kamionovou dopravou. Tento trend bude mít obrovský nárůst v souvislosti s budováním logistických center v blízkosti dálnice D8. Je třeba řešit nebezpečná místa zejména křižovatku u Knínic a Žďáru, kde se stala řada dopravních nehod, stejně tak i bezpečnost silniční dopravy na benešovsku.

V samotných obcích (a městech) je třeba vybudovat bezpečné přechody, tam kde to situace vyžaduje (Jílové, Benešov , ale i v některých menších obcích) a také chodníky a komunikace pro pěší. Existují záměry obcí na vybudování bezpečných klidových zón (parků, veřejných prostranství) se zvýšením podílu zeleně.

MAS Labské skály na 2014 -2020

2.17 Ekonomika

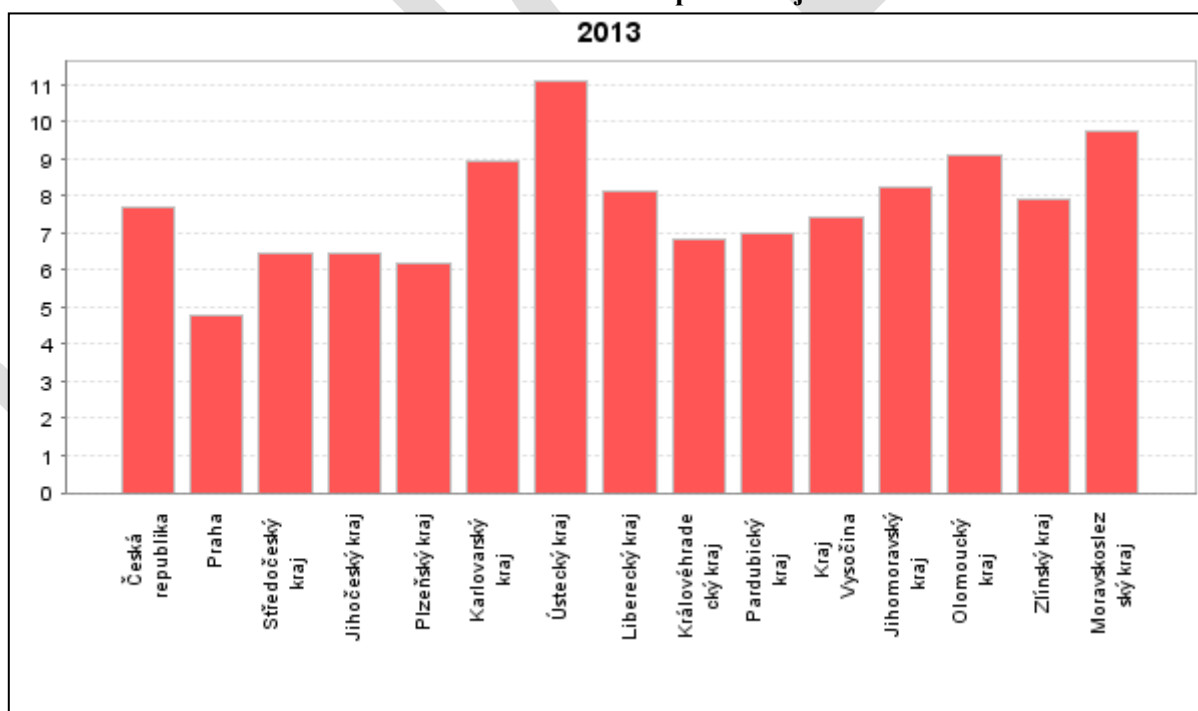
Území MAS Labské skály se nachází v Ústeckém kraji, který patří dlouhodobě ke strukturálně postiženým regionům. Na této situaci má podíl poválečná výměna obyvatelstva, charakter průmyslu s nižší přidanou hodnotou a nižšími nároky na kvalifikovanou pracovní sílu, útlum průmyslové výroby po roce 1989 se skokovým navýšením nezaměstnanosti, nepodařilo se významněji rozvinout průmyslové obory s vyšší přidanou hodnotou a využívat výsledky výzkumu a vývoje, což v prostřední znalostní ekonomiky s rostoucími nároky na konkurenceschopnost a vzdělání pracovní síly představuje významný handicap. Jak vyplývá z níže uvedených charakteristik, tyto problémy se projevují i v území MAS Labské skály.

Zájmové území patří v rámci ČR je charakterizováno především nadprůměrnou nezaměstnaností, nižší kupní silou s dopadem na rozvoj místního podnikání, nižší úroveň vzdělání obyvatelstva, (viz údaje uvedeno v kapitole 2.5 Vzdělanost) nižší aktivity podnikatelů, s čímž souvisí omezená nabídka potenciálních zaměstnavatelů a nízká daňová výtěžnost. Tuto skutečnost také potvrzují údaje např. o významně nižším podílu vysokoškolsky vzdělaného obyvatelstva na území MAS Labské skály v porovnání s průměrem ČR.

2.17.1 Nezaměstnanost

Míra nezaměstnanosti v ČR v letech 2008 – 2012 v porovnání s rokem 2008 v převážné vzrostla. V roce 2008 se míra nezaměstnanosti v ČR pohybovala na úrovni 4,4 %, v roce 2012 7,0 % už (zdroj: ČSÚ).

Graf č. 23 – Míra nezaměstnanosti podle krajů k 31.12.2013



Strategie komunitně vedeného místního rozvoje (SCLLD)

MAS Labské skály na 2014 -2020

Tabulka č. 17 - Průměrný podíl nezaměstnaných osob v ČR a krajích - srovnání od 2005 – 2013

	2005	2006	2007	2008	2009	2010	2011	2012	2013
Česká republika	6,64	6,09	4,97	4,11	6,1	6,96	6,7	6,76	7,68
Praha	2,79	2,48	2,05	1,77	2,6	3,5	3,63	3,85	4,8
Středočeský kraj	4,77	4,29	3,52	3,04	4,57	5,63	5,62	5,69	6,48
Jihočeský kraj	4,63	4,44	3,54	3,06	4,95	5,62	5,6	5,7	6,47
Plzeňský kraj	4,84	4,53	3,74	3,28	5,56	6,28	5,75	5,44	6,2
Karlovarský kraj	7,83	7,32	6,11	5,24	7,72	8,48	8,22	8	8,96
Ústecký kraj	11,35	10,68	8,89	7,07	8,93	9,83	9,66	10	11,11
Liberecký kraj	5,87	5,43	4,69	4,36	7,29	8,02	7,47	7,35	8,15
Královéhradecký kraj	5,35	4,94	3,89	3,15	5,12	5,74	5,48	5,7	6,82
Pardubický kraj	6,04	5,41	4,27	3,75	6,11	6,9	6,33	6,22	7,02
Kraj Vysočina	5,96	5,44	4,53	3,93	6,51	7,22	6,9	6,72	7,41
Jihomoravský kraj	7,46	6,81	5,61	4,65	6,68	7,83	7,47	7,48	8,24
Olomoucký kraj	7,74	6,85	5,35	4,39	7,31	8,4	8,04	8,08	9,12
Zlínský kraj	6,6	6,02	4,83	4,09	6,69	7,65	6,97	6,95	7,94
Moravskoslezský kraj	10,44	9,6	7,84	6,03	8,09	8,73	8,33	8,47	9,77

Zdroj: ČSÚ

Ústecký kraj ovšem tradičně patří k regionům s nejvyšší mírou nezaměstnanosti v ČR (v roce 2013 dosáhla nezaměstnanost v kraji 11,11%).

V rámci kraje má v současné době nejvyšší nezaměstnanost okres Ústí n.L. , Most, po něm okres Děčín. K 31.10.2013 vykazoval okres Ústí n.L. 12,15 % nezaměstnanost a okres Děčín 10,87 % nezaměstnanost.

Také na území MAS je proto míra nezaměstnanosti v porovnání s republikovým průměrem vyšší, což je dané situací na trhu práce v obcích MAS, ale i v ústeckém kraji. Tento problém nevyřeší mnohdy ani blízkost velkých měst, protože především občané s nižší úrovní vzdělanosti nalézají uplatnění na trhu práce velmi obtížně.

Strategie komunitně vedeného místního rozvoje (SCLLD)

MAS Labské skály na 2014 -2020

Tabulka č. 18 - Podíl nezaměstnaných - porovnání 2008 – 2011 – 30.4.2014

Obec	Podíl nezam. - 31.12.2008		Podíl nezam. - 31.12.2011		Podíl nezam. - 30.4.2014	
	Uchazeči celkem	PN (v %)	Uchazeči celkem	PN (v %)	Uchazeči celkem	PN (v %)
Benešov nad Ploučnicí	282	9,78	293	10,54	321	11,8
Dobkovice	43	8,14	54	10,74	47	9,85
Dobrná	31	9,09	38	10,38	29	8,52
Františkov nad Ploučnicí	23	8,52	29	10,1	28	9,72
Heřmanov	38	10,83	51	13,7	44	12,61
Homole u Panny	18	5,76	35	12,2	28	11,29
Horní Habartice	20	6,97	26	8,74	31	10,95
Chudеров	46	6,01	51	7,24	65	9,22
Jílové	271	6,86	299	7,85	342	9,18
Libouchec	109	7,39	125	9,26	137	10,22
Malá Veleň	21	6,46	36	11,15	34	10,03
Malečov	32	5,19	45	7,99	44	7,92
Malšovice	46	7,43	47	7,55	52	8,32
Markvartice	30	6,52	44	9,5	43	8,42
Merboltice	13	10,62	19	15,57	22	17,21
Petrovice	32	4,26	43	6,52	49	7,5
Povrly	118	6,84	162	9,81	165	9,86
Ryjice	40	5,56	16	12,4	18	13,74
Starý Šachov	7	4,7	10	5,81	9	5,96
Těchlovice	23	5,63	30	7,81	38	9,55
Tisá	43	6,79	50	8,14	49	7,74
Valkeřice	38	18,18	43	20,57	40	13,64
Velké Březno	75	4,69	125	8,1	133	8,9
Velké Chvojno	39	6,76	59	8,79	55	9,03
Verneřice	64	7,86	79	9,58	103	13,04
Zubrnice	7	4,12	11	6,75	13	8,02

Zdroj Úřad práce, ČSÚ

Strategie komunitně vedeného místního rozvoje (SCLLD)

MAS Labské skály na 2014 -2020

Ukazatele nezaměstnanosti jsou proměnlivé, přesto uvedená tabulka signalizuje vyšší míru nezaměstnanosti v 10-ti obcích MAS Labské skály. Ukazuje se, že vyšší nezaměstnanost je na území obcí Benešovska, především v Merbolticích (17,21) Verneřicích (13,04), Valkeřicích (13,64). Jedná se o celou jednu oblast území a tyto obce spolu katastrálně sousedí. Ukazuje se určitý stupeň korelace mezi nezaměstnaností a vzdělanostní strukturou obyvatel v jednotlivých obcích (viz kapitola 2.5).

Naopak menší míra nezaměstnanosti je v příhraniční oblasti v obcích Petrovice a Tisá, kde se projevuje z části vliv cestovního ruchu (služby, restaurace, penziony.)

V porovnání s údaji za Ústecký kraj je míra nezaměstnanosti k 30.04.2014 na území MAS Labské skály mírně nižší (cca o 1,1%), v porovnání s údaji za ČR je vyšší o 2,14%.

Tabulka č. 19 – Porovnání ČR, Ústecký kraj a území MAS – míra nezaměstnanosti

Území	Podíl nezam. - 31.12.2008		Podíl nezam. - 31.12.2011		Podíl nezam. - 30.4.2014	
	Uchazeči celkem	PN (v %)	Uchazeči celkem	PN (v %)	Uchazeči celkem	PN (v %)
Území MAS Labské skály	1 509	7,67	1 820	9,30	1 939	10,31
Ústecký kraj	45 657	7,32	58 087	9,79	65 820	11,47
ČR	335 025	4,51	491 958	6,77	896 833	8,17

2.17.2 Příležitosti – zvýšení zaměstnanosti - záměry a projekty developerů.

Tabulka č. 20 – záměry developerů

Název záměru	Počet pracovních míst	Stav záměru	Poznámka
Nupharo Park	až 800	Ve výstavbě	Předpoklad dokončení 6/2015
CPI Park Žďárek	až 1300		Zatím nejasné
Truck Centrum Petrovice	až 150	Ve zjišťovacím řízení	Zatím nejasné

Strategie komunitně vedeného místního rozvoje (SCLLD)

MAS Labské skály na 2014 -2020

Nupharo park - technologický a inovační kampus v Ústeckém kraji. Připravovaný projekt s mezinárodním přesahem, zaměřený na nové technologie v oblasti energetiky, plánované datum otevření i v červnu 2015.



(vizualizace : zdroj www.nupharo.com)

Nově vznikající technologický kampus má globální zaměření na oblast nové energetiky. Součástí areálu budou flexibilní výrobní haly určené pro testování, vývoj nebo lehkou výrobu, Inovační laboratoře určené začínajícím firmám a rozvoji výroby, kanceláře, zasedací místnosti a konferenční sál. Projekt propojuje akademické, vědecké a podnikatelské poznatky zejména při využití stejnosměrného proudu tzv. DC technology. Celkově může kampus nabídnout až 800 pracovních míst.

CPI park Žďárek

Připravovaná stavba areálu pro příjem, skladování a kompletaci zboží, investor realitní skupina CPI Group, plocha 190 000 m², proti stavbě však protestuje řada organizací působících v oblasti životního prostředí a město Libouchec.



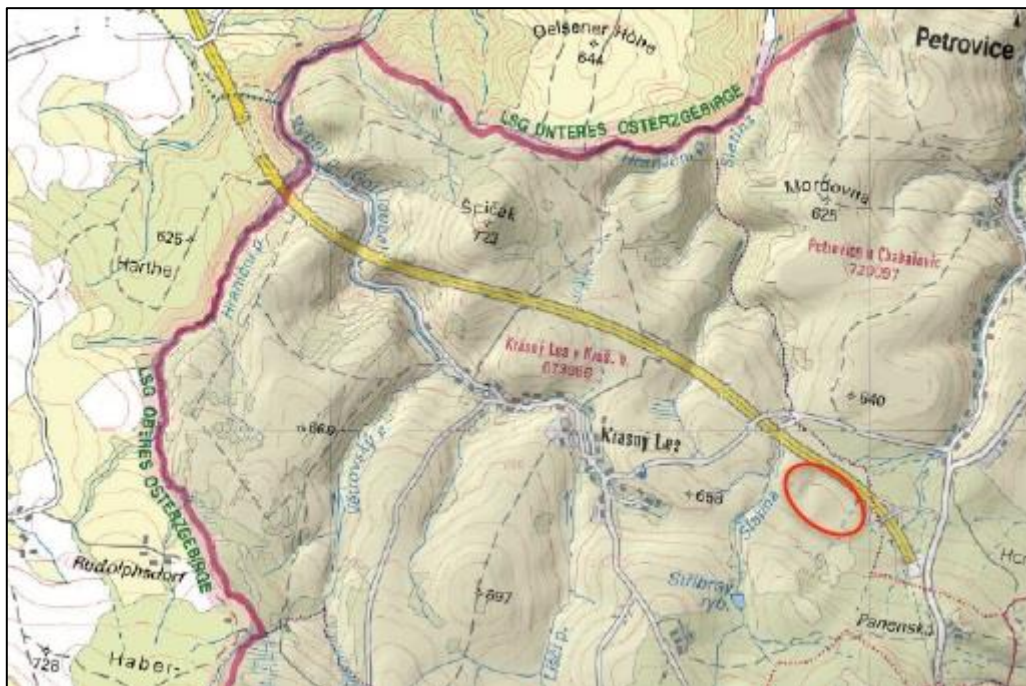
V souvislosti s připravovanou stavbou však existují obavy o vlivu provozu parku na životní prostředí, na druhou stranu by areál poskytl nová pracovní. Děti Země podaly druhé odvolání proti rozhodnutí krajského úřadu v Ústí nad Labem, který povolil výjimku ze zákona ke škodlivému zásahu do biotopů čtrnácti zvláště chráněných druhů živočichů stavbou logistického areálu CPI Park Žďárek nedaleko dálnice D8.

Hlavním důvodem odvolání je nedoložení převahy tohoto podnikatelského plánu nad zájmem ochrany přírody na Ústecku, kde už je mnoho výsypek, šachet a zničených lesů. O odvolání bude rozhodovat ministerstvo životního prostředí.

Strategie komunitně vedeného místního rozvoje (SCLLD)

MAS Labské skály na 2014 -2020

TRUCK centrum Petrovice



Záměrem je vybudování Truck centra Krasný Les, které spojením TRUCK centra s čerpačí stanicí pohonných hmot a dostatečným provozním a technickým zázemím bude díky své přímé vazbě na dálnici D8 vyplňovat chybějící článek v dopravním systému mezinárodní kamionové a nákladní dopravy. Předkládaný záměr zahrnuje čerpačí stanici pohonných hmot se zázemím, truck centrum se zázemím pro 150 nákladních automobilů s návěsem a logistické centrum se 4 skladovacími halami (o rozměrech 12 x 80 x 110 m), obslužnými komunikacemi a 104 parkovacími místy. Důvodem pro realizaci záměru v zájmové lokalitě je fakt, že Politika územního rozvoje České republiky vymezila v celé ČR 11 rozvojových os, z nichž se na jedné z nich nachází i dotčené území. Tato osa má mezinárodní a republikový význam a proto je třeba všestranně podporovat tuto osu a to i kvalitní dopravní a komunikační infrastrukturou pro další šíření růstu, inovací a konkurenceschopnosti.

V areálu by mělo získat práci až 150 lidí.

Dne 10.06.2014 vydal Krajský úřad Ústeckého kraje závěr zjišťovacího řízení dle §7 zákona č. 100/2001 Sb., o posuzování vlivů na životní prostředí a o změně některých souvisejících zákonů (zákon o posuzování vlivů na životní prostředí), ve znění pozdějších předpisů (dále jen zákon), že dotčený záměr má významný vliv na životní prostředí u bud posuzován dle zákona č. 100/2001 Sb. Dále je v závěru konstatováno, že předložená dokumentace není úplná a musí být pro další posuzování doplněna – např. zpracování podrobnější hlukové studie, rozptylové studie, zpracování zdravotních rizik pro obyvatele, vyhodnocení vlivu záměru na vodní poměry, provedení biologického hodnocení, navržení a zdůvodnění variantních řešení záměru, vyhodnocení dopadu na významné krajinné prvky, informace o potenciálním využití TRUCK centra pro vozidla přepravující nebezpečné látky ve smyslu ADR, apod.

MAS Labské skály na 2014 -2020

2.17.3 Ekonomické subjekty – podnikání

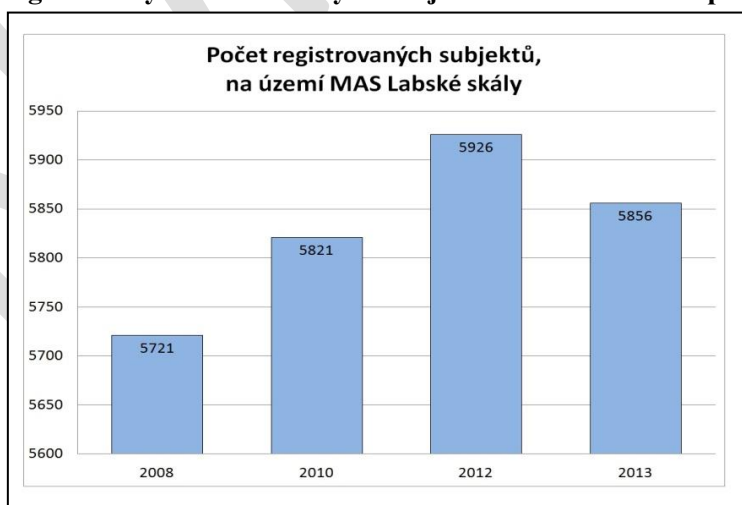
Na utváření ekonomické základny v MAS měla bezprostřední vliv poloha v dosahu ústecké a děčínské průmyslové aglomerace. Dalším významným faktorem ovlivňujícím strukturu zaměstnanosti ve sledovaném území je historická průmyslová tradice řady obcí v regionu. Charakter území byl utvářen také zemědělskou výrobou. S útlumem jak průmyslové, tak zemědělské výroby na území MAS se snižuje také míra jejich vlivu na region.

K 31. 12. 2013 působilo na území MAS celkem 2858 ekonomicky aktivních subjektů, což je o 177 subjektů více než k 31.12.2008 (viz graf). Porovnáme-li však z uvedeného grafu rok 2012, kdy bylo z celého sledovaného období aktivních ekonomických subjektů nejvíce tedy 2962, vidíme v roce 2013 zřetelný pokles o 104 subjektů. Celkem je na území MAS registrováno k 31.12.2013 5856 ekonomických subjektů aktivní je ovšem méně než polovina.

Graf č. 24 – Ekonomicky aktivní subjekty na území MAS – porovnání 2008 – 2013 (zdroj ČSÚ)



Graf č. 25 - Počet registrovaných ekonomických subjektů v území MAS – porovnání 2008 - 2013



Strategie komunitně vedeného místního rozvoje (SCLLD)

MAS Labské skály na 2014 -2020

Tabulka č. 21 – Ekonomicky aktivní subjekty podle obcí - porovnání 2008 - 2013

Ekonomicky aktivní subjekty				
Obec	2008	2010	2012	2013
Benešov nad Ploučnicí	409	392	399	353
Dobkovice	45	47	50	45
Dobrná	59	59	53	53
Františkov nad Ploučnicí	41	44	41	43
Heřmanov	41	53	58	61
Homole u Panny	34	35	48	51
Horní Habartice	41	41	45	46
Chudеров	114	122	130	124
Jílové	459	468	485	465
Liboucheč	177	185	192	200
Malá Veleň	47	45	53	54
Malečov	72	81	98	106
Mašovice	83	84	91	87
Markvartice	59	59	66	69
Merboltice	20	20	24	24
Petrovice	164	179	169	139
Povrly	189	182	197	193
Ryjice	25	26	28	30
Starý Šachov	22	17	24	26
Těchlovice	33	48	52	46
Tisá	94	107	120	133
Valkeřice	27	35	33	34
Velké Březno	218	250	246	237
Velké Chvojno	80	108	112	102
Verneřice	85	93	111	102
Zubrnice	43	32	37	35
Celkem	2 681	2 812	2 962	2 858

Zdroj ČSÚ

K významnějšímu poklesu ekonomicky aktivních subjektů došlo v Benešově nad Ploučnicí, což je další z negativních, vzájemně souvisejících trendů charakteristických pro tuto obec (odliv obyvatel, vysoká míra nezaměstnanosti,) v obci Jílové, kde v letech 2008 – 2010 počet ekonomicky aktivních subjektů rostl, dochází v roce 2013 poprvé k poklesu (i v této obci dochází zároveň k významnějšímu odlivu obyvatel). K významnější poklesu počtu ekonomicky aktivních subjektů došlo ještě v roce 2014 v obci Petrovice. V ostatních obcích není přírůstek/úbytek počtu ekonomicky aktivních tak zásadní, k nárůstu počtu ekonomicky aktivních subjektů došlo v obci Tisá, celkově však dochází v obcích MAS Labské skály spíše k poklesu počtu ekonomicky aktivních subjektů.

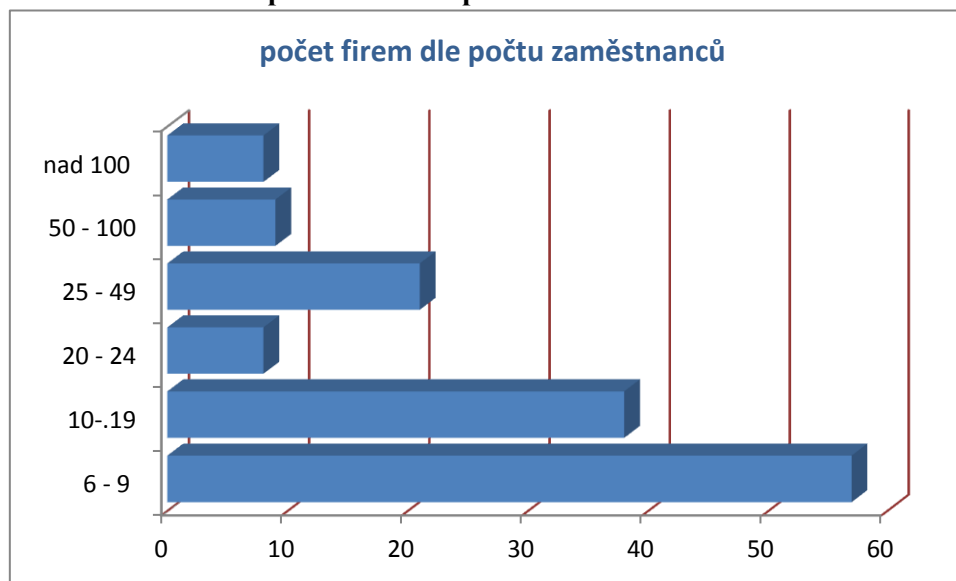
Strategie komunitně vedeného místního rozvoje (SCLLD)

MAS Labské skály na 2014 -2020

Tabulka č. 22 - Počet zaměstnavatelů podle počtu zaměstnanců k 31.12.2013

Obec	Přehled firem podle počtu zaměstnanců								
	0	1 - 5	6 - 9	10-19	20 - 24	25 - 49	50-100	nad 100	neuvedeno
Benešov nad Ploučnicí	219	33	5	2	0	5	1	1	87
Dobkovice	24	5	0	2	0	0	0	0	14
Dobrná	29	4	3	0	0	0	1	0	16
Františkov nad Ploučnicí	26	0	3	1	0	0	0	0	13
Heřmanov	34	8	2	0	0	0	0	0	17
Homole u Panny	24	6	3	0	0	0	0	0	18
Horní Habartice	35	4	1	0	0	0	0	0	6
Chuderov	80	16	3	0	0	1	2	1	21
Jílové	290	41	7	7	2	3	3	2	110
Libouchec	125	19	0	1	0	2	0	0	53
Malá Veleň	37	11	0	0	0	0	0	0	6
Malečov	69	12	1	3	0	0	0	0	21
Malšovice	55	13	1	0	1	1	0	0	16
Markvartice	49	5	1	1	0	1	0	0	12
Merboltice	12	5	1	1	0	0	0	0	5
Petrovice	87	12	1	6	0	0	0	0	33
Povrly	111	20	6	3	0	3	0	1	49
Ryjice	21	2	0	0	0	0	0	1	6
Starý Šachov	17	1	0	0	0	0	0	0	8
Těchlovice	24	1	1	1	0	0	0	0	19
Tisá	66	18	7	1	4	1	0	1	35
V. Chvojno	58	11	4	2	0	1	0	0	26
Valkeřice	23	2	0	0	0	0	0	0	9
Velké Březno	148	30	5	4	0	2	2	0	46
Verneřice	64	7	1	1	1	2	0	1	25
Zubrnice	22	2	0	2	0	0	0	0	9
Celkem	1749	288	56	38	8	22	9	8	680

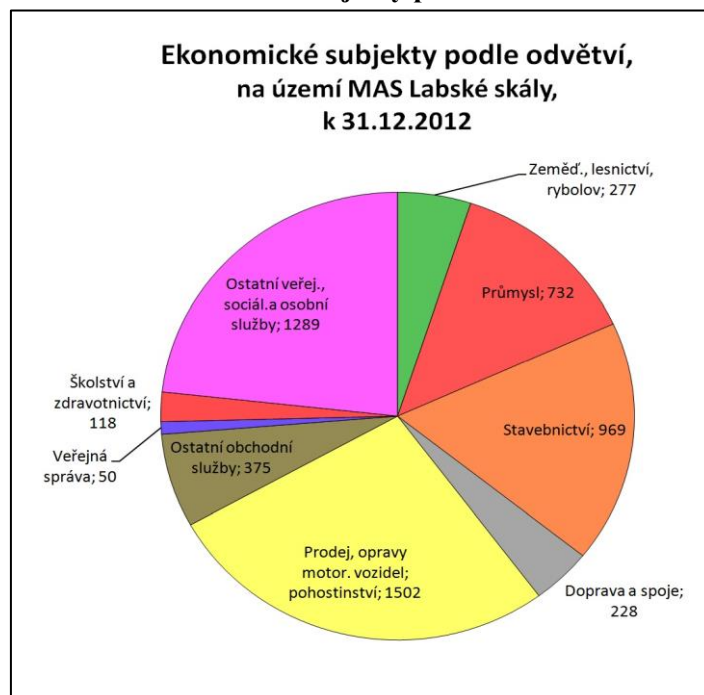
Graf č. 26 - počet firem dle počtu zaměstnanců k 31.12.2013



Významnější vliv z hlediska zaměstnanosti obyvatel mají dnes pouze firmy DS Smith Packaging Czech Republic, s.r.o. v Jílovém (výroba obalů, více než 500 zaměstnanců), DST, s.r.o. (logistika) v Jílovém (více než 100 zaměstnanců), Bronswerk Heat Transfer, s.r.o. v Benešově nad Ploučnicí - Výroba průmyslových chladicích a klimatizačních zařízení (více než 100 zaměstnanců, dále v Benešově nad Ploučnicí sídlí výroba firmy INTERKOV s.r.o. s cca 150 zaměstnanci. Významnějším zaměstnavatelem je i společnost Měď Povrly, a. s. (výroba neželezných kovů, více než 250 zaměstnanců), firma BURG – Schliessysteme v Tisé – výroba zámků a kování, (více než 100 zaměstnanců) a Léčebna dlouhodobě nemocných v Ryjčích (více než 100 zaměst.) (Zdroj: ČSÚ).

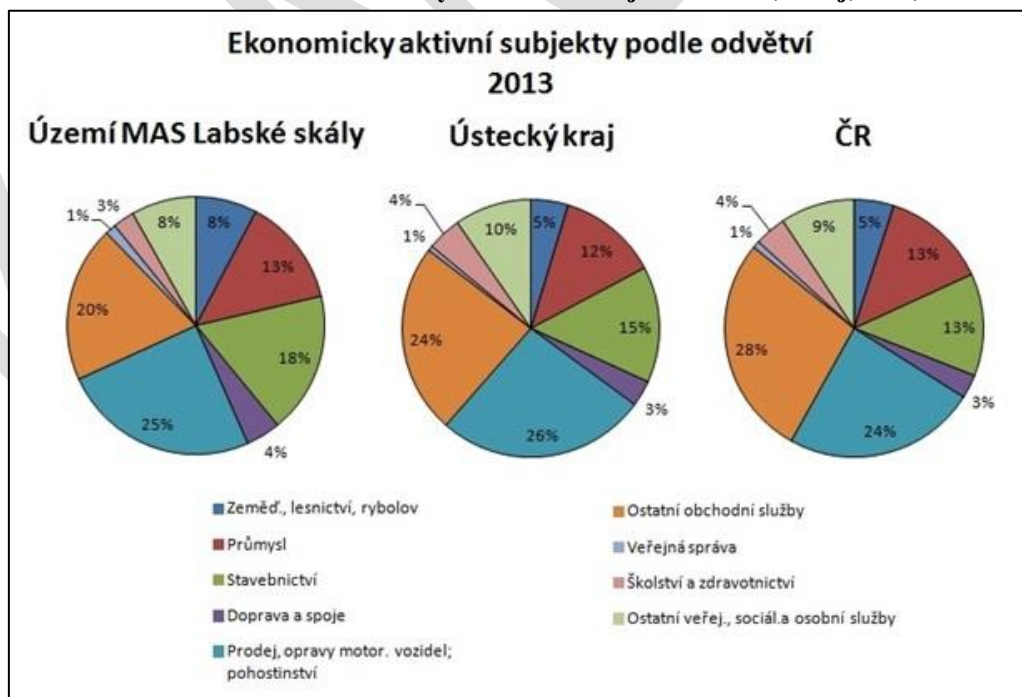
Z hlediska členění podnikatelských subjektů dle počtu zaměstnanců je nevýznamnější podíl drobných živnostníků, kteří nemají žádné zaměstnance - 1 752 subjektů, dále je zde poměrně vysoké zastoupení zaměstnavatelů s jedním až pěti zaměstnanci – 287. Ve vyšších kategoriích počtu zaměstnanců se počet firem pohybuje řádu desítek (firmy do 20 zaměstnanců a jednotek (firmy nad 20 zaměstnanců.) Firmy do 9 zaměstnanců jsou zastoupeny ve většině obcí, naopak firmy nad 20 zaměstnanců ve většině obcí zastoupeny nejsou.

Graf č. 27 – Ekonomické subjekty podle odvětví k 31.12.2012



Dále je v regionu zastoupen stavební průmysl, výroba obalů, zpracování kovů, opravy automobilů a strojů, autobusová doprava, pohostinství, zemědělství a řada drobných živnostníků s nejrůznějším zaměřením činnosti. Naprostá většina zaměstnavatelů je v kategorii do 20 zaměstnanců, v některých obcích chybí i tito menší zaměstnavatelé.

Graf č. 28 - Porovnání ekonomicky aktivních subjektů MAS, Kraj, ČR, rok 2013



Strategie komunitně vedeného místního rozvoje (SCLLD)

MAS Labské skály na 2014 -2020

2.17.4 Zemědělství z hlediska podnikání

Na území MAS působí rovněž několik větších zemědělských firem (např. ve Velkém Chvojně, v Malšovicích, ve Verneřicích, Markvarticích), menší farmy lze nalézt v katastru každé obce. U většiny zemědělských subjektů se v porovnání s minulostí podstatně snížil stav chovaných zvířat, rozsah obhospodařovaných pozemků, došlo k omezení produkce a tím i ke snížení počtu pracovních míst. Dnešním trendem je orientace na péči o krajinu, případně hledání dalších zdrojů příjmů v rámci nezemědělské činnosti např. ve formě údržby veřejné zeleně, udržování silnic v zimě nebo provozování agroturistiky apod.

Pro nadcházející období existuje řada rozvojových projektových záměrů z oblasti zemědělství a zpracování zemědělských produktů. Problémem však je velká finanční náročnost záměrů. Mnozí zemědělci mají dobrý nápad na rozšíření svého podnikání, ovšem chybí jim finanční prostředky k předfinancování v případě dotací. To se projevilo v realizovaném PRV, kdy bylo konzultováno množství projektů, které nakonec z tohoto důvodu nemohly být podány. Nejčastěji zemědělci potřebují obnovu strojového parku, oplocení pastevních areálů, rekonstrukce budov pro živočišnou i rostlinou výrobu.

Existují také záměry na využití obnovitelných zdrojů v přidružené zemědělské výrobě (pěstování a zpracování biopaliv, stavba a provozování bioplynových stanic spod.)

2.17.5 Rozvoj cestovního ruchu z hlediska podnikání

Rozvoj cestovního ruchu přináší řadu příležitostí, kterých by bylo vhodné využít k ekonomickým aktivitám, vč. zvýšení zaměstnanosti v regionu. Území má k tomu jedinečný potenciál a služby v některých částech území jsou na nedostatečné úrovni. V oblasti Verneřicka, Benešovska, kde je mnoho turistických cílů jsou velmi omezené možnosti ubytování, ale i stravování návštěvníků regionu. V oblasti česko-německého příhraničí sice je více těchto možností, ale projevuje se zde nedostatečný marketing, proto má mnoho těchto provozoven existenční problémy. Je třeba zaměřit se na zkvalitnění nabídky služeb pro cestovní ruch, nabídku „balíčků“ pro zážitkové dovolené, spolupráci místních podnikatelů v oblasti cestovního ruchu, v rámci agroturistiky zaměřit se na nabídku např. příměstských táborů pro děti a podobně. Možností je celá řada, včetně budování dalších atraktivních turistických cílů, např. tematických naučných stezek (historie těžby nerostů,).

V území jsou plánovány projekty, které jistě přispějí k rozvoji cestovního ruchu a tím i k posílení ekonomiky. Např. kemp v Malšovicích, turistická ubytovna ve Verneřicích, budování naučné stezky k historii těžby stříbra v okolí Skrytína, vč. vybudování vyhlídek, rekonstrukce penzionu v Dobkovicích, lesní divadlo u Skrytína a další.

Shrnutí :

Region MAS leží ve strukturálně postiženém regionu, což sebou nese vysokou nezaměstnanost, nízké příjmy obyvatel. Je zde nízký počet významnějších zaměstnavatelů i malých podniků.

- Horší vzdělanostní struktura obyvatel v porovnání s průměrem v ČR
- Existence zaměstnavatelů v kategorii nad 100 zaměstnanců
- Existence větších rozvojových záměrů (Nupharo park)
- Příležitost v posílení principů lokální ekonomiky
- Zavedení sociálních podniků
- Nastavení spolupráce mezi podnikateli a mezi podnikateli a veřejnou správou
- Využití potenciálu krajiny a kulturních památek k ekonomickým aktivitám v oblasti cestovního ruchu

Strategie komunitně vedeného místního rozvoje (SCLLD)

MAS Labské skály na 2014 -2020

2.17.6 Analýza potřeb při řešení nezaměstnanosti v území a příležitosti:

Je zřejmé, že pro region MAS není řešením návrat k průmyslové tradici, ale právě rozvoj služeb, tradičních řemesel, rozvoj menších inovativních podniků založených na produkci s vyšší přidanou hodnotou, posílení vzájemné spolupráce podnikatelů, podpora zakládání nových firem. Určitý potenciál má také cestovní ruch, agroturistika, a volnočasové aktivity. Zde je zapotřebí realizovat nejen investiční záměry, ale rovněž neinvestiční, jako jsou různé akce pro veřejnost nebo např. vydání propagačních materiálů. Jen tak dojde k celkovému oživení regionu a tím k posílení hospodářství.

Pozitivním výhledem je zvýšení zaměstnanosti při vybudování záměrů (Nupharo Park, CPI Park Žďárek a Truck Centrum) v oblasti kolem D8. Je však nutné docílit, aby pracovní místa obsadili především nezaměstnaní z regionu. Příležitostí jak toho docílit je úzká spolupráce mezi potenciálními zaměstnavateli a obcemi (případně se nabízí možnost spolupráce a společných projektů na úrovni např. MAS) .

Zajímavou příležitostí je rozvoj lokální ekonomiky založený na místním potenciálu a partnerství, umožňující dlouhodobou ekonomickou a ekologickou udržitelnost konkrétní oblasti, se snížením vlivu dominantních zaměstnavatelů, kdy např. odchodem významného investora z lokality dochází k výrazně negativnímu dopadu na socio-ekonomickou situaci. Nezanedbatelnou výhodou je i snížení energetické závislosti, zajištění důležitých služeb a výroby na místní úrovni a zabránění odlivu prostředků z území, stabilizace.

Další možností pro posílení ekonomických aktivit je využití potenciálu krajiny a památek k posílení ekonomických aktivit v oblasti cestovního ruchu (produktové balíčky, cykloturistika, zážitkové programy, trhy a poutě, spolupráce s dalšími destinacemi cestovního ruchu, dětské tábory, apod.)

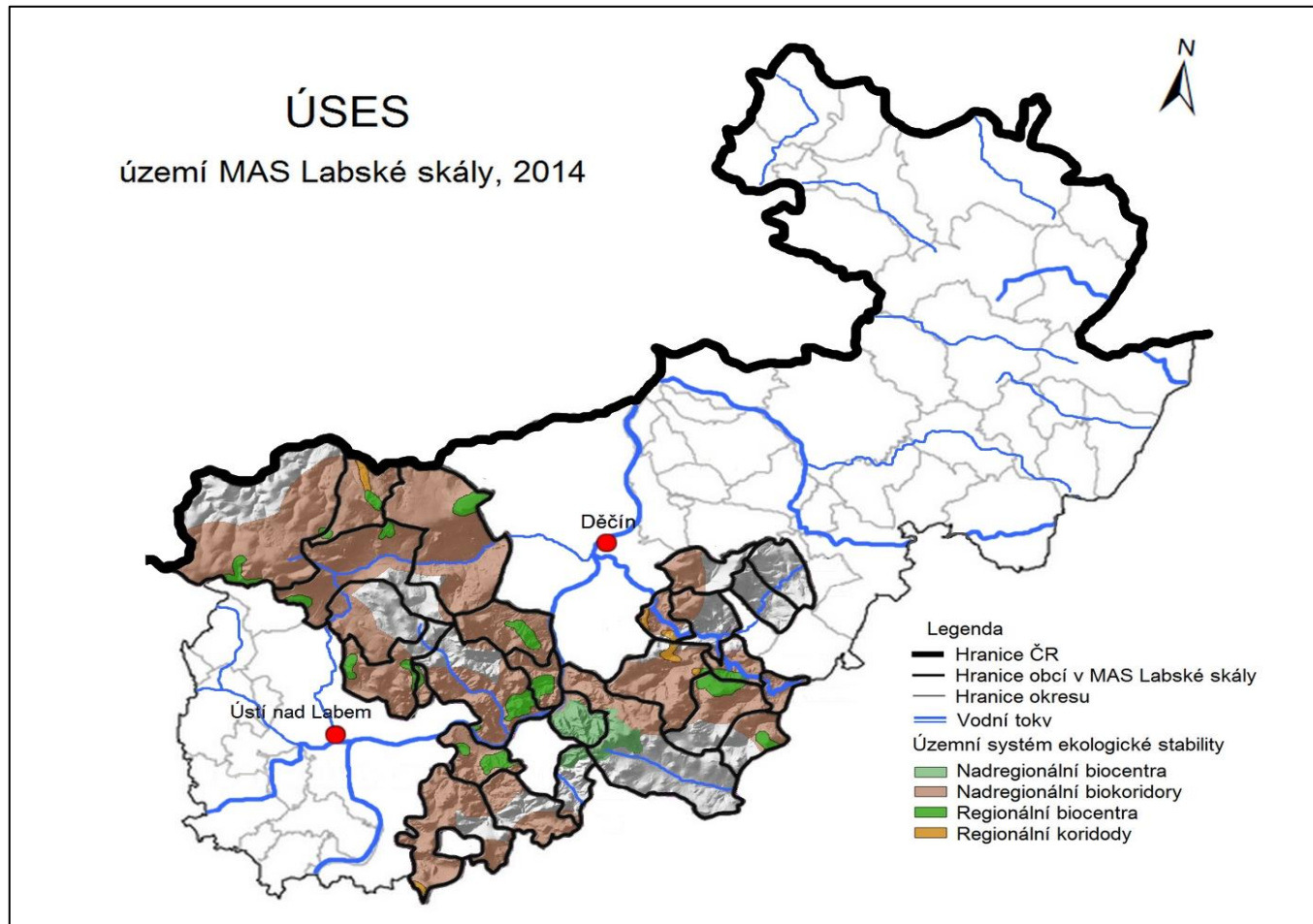
Příležitostí jak zvýšit zaměstnanost je také sociální podnikání. Podnikatelé a např. ani obce, které by také mohly zřizovat sociální podniky nemají v této oblasti dostatek informací . Zde je prostor pro informační kampaň a realizaci vzdělávacích projektů ve spolupráci s různými subjekty, které se rozvojem sociálního podnikání zabývají.

Konkrétní oblasti, kde lze principy lokální ekonomiky využít jsou např:

- zvýšení účasti občanů na rozhodování - participativní tvorba rozpočtu
- Podpora místních obchodů se zaměřením na výrobky produkované v okolí
- Lokální energetika s využitím obnovitelných zdrojů energie
- Podpora místní péče o obyvatele
- Údržba krajiny
- Cestovní ruch – produktové balíčky na principu spolupráce
- Kultura
- Místní doprava
- Sociální podniky
- Podpora spolupráce místních podnikatelů
- Podpora celoživotního vzdělávání

2.18 Životní prostředí

Mapa č. 8 – ÚSES – území MAS Labské skály stav 2014



ÚSES - účelně navržená soustava ekologicky stabilnějších částí krajiny, která vytváří základní podmínky pro dosažení trvalé ekologické rovnováhy kulturní krajiny, kde plošně převažují méně stabilní a nestabilní ekosystémy. ÚSES je tvořen funkčním propojením biocenter, biokoridorů a interakčních prvků. Vychází z kostry ekologické stability krajiny.

Strategie komunitně vedeného místního rozvoje (SCLLD)

MAS Labské skály na 2014 -2020

Do severní části MAS Labské skály (území obcí Petrovice, Tisá, Libouchec, a Jílové) zasahuje Chráněná krajinná oblast Labské pískovce, v jižní části zasahuje na území oblast pod správou CHKO České středohoří.

Tabulka č. 23 – Velkoplošná chráněná území

Velkoplošná chráněná území Území MAS Labské skály (Obce / části obce)
CHKO České středohoří
Benešov nad Ploučnicí, Ovesná, Dobkovice, Prosetín, Dobrná, Brložec, Františkov nad Ploučnicí, Heřmanov, Blankartice, Fojtovice, Homole u Panny, Babiny II, Bláhov, Lhota pod Pannou, Suletice, Horní Habartice, Chudarov, Chudarovce, Libov, Lipová, Radešín, Žežice, Jílové, Martiněves, Modrá, Libouchec, Čermná, Knínice, Malá Veleň, Malečov, Babiny I, Březi, Čerěníš, Horní Zálezly, Němčí, Pohoří, Proboštov, Rýdeč, Retouň, Malšovice, Borek, Hliněná, Javory, Stará Bohyně, Markvartice, Merboltice, Povrly, Mírkov, Neštědice, Roztoky, Slavošov, Ryjice, Starý Šachov, Malý Šachov, Těchlovice, Valkeřice, Velké Březno, Valtířov, Velké Chvojno, Arnultovice, Luční Chvojno, Malé Chvojno, Mnichov, Žďár, Verneřice, Čáslav, Loučky, Příbram, Rychnov, Rytířov, Zubrnice, Týniště
CHKO Labské pískovce
Brložec, Jílové, Martiněves, Modrá, Sněžník, Libouchec, Markvartice, Petrovice, Tisá

Tabulka č. 24 – Maloplošná chráněná území

Maloplošná chráněná území Území MAS Labské skály	
Přírodní rezervace	
Název	Obec / část obce
Libouchecké rybníčky	Libouchec
Stará Oleška	Markvartice
Špičák u Krásného Lesa	Krásný Les
Niva Olšového potoka	Petrovice
Kozí vrch	Neštědice
Kamenná hůra	Malý Šachov, Valkeřice, Merboltice
Vrabinec	Těchlovice
Rájecká rašeliniště	Tisá
Přírodní památka	
Název	Obec / část obce
Jílovské tisy	Jílové, Modrá
Pod lesem	Jílové, Modrá
Jeskyně pod Sněžníkem	Sněžník
Babinské louky	Babiny I
Stříbrný roh	Těchlovice
Tiské stěny	Tisá
Loupežnická jeskyně	Velké Březno
Magnetovec - Skalní hřib	Velké Březno
Bobří soutěska	Loučky

Strategie komunitně vedeného místního rozvoje (SCLLD)

MAS Labské skály na 2014 -2020

Oblasti NATURA 2000

Tabulka č. 25 – Oblasti NATURA 2000 a evropsky významné lokality

NATURA 2000	
Území MAS Labské skály	
Ptačí oblasti	
Východní Krušné hory	
Tisá, Knínice, Libouchec, Krásný Les, Petrovice	
Labské pískovce	
Brložec, Jílové, Martiněvec, Modrá, Sněžník, Libouchec, Markvartice, Petrovice, Tisá	
Evropsky významné lokality	
Název	Obec / část obce
Babinské louky	Babiny I, Čeřeniště
Binov - Bobří soutěska	Loučky
Bohyňská lada, Chmelník, Lotarův vrch	Jílové , Martiněves, Stará Bohyně
Dobrná	Ovesná
Dolní Ploučnice	Benešov nad Ploučnicí, Františkov nad Ploučnicí, Malá Veleň, Malý Šachov, Starý Šachov, Valkeřice
Holý vrch u Hlinné	Babiny I
Horní Kamenice	Markvartice
Jílové u Děčína - škola	Jílové
Libouchecké bučiny	Jílové, Mordá, Sněžník, Libouchec, Tisá
Olšovský potok	Petrovice, Tisá
Východní Krušnohoří	Knínice, Libouchec , Krásný Les, Petrovice, Tisá

MAS Labské skály se rozkládá na území dvou chráněných krajinných oblastí (Labské pískovce a České středohoří). Dle požadavku metodiky na zpracování Strategie byla tato území v analytické i strategické části pojednána samostatně dle jednotné metodiky.

Ta byla dohodnuta zástupci MAS Šluknovsko, MAS Podještědí a LAG Podralsko při setkání na Správě CHKO Lužické hory, které zorganizovala Agentura regionálního rozvoje, spol. s.r.o. z Liberce.

Hodnocení spočívá v tom, že se v rámci analytické části rozčlení území s překryvem na jednotlivá správní území obcí, která jsou součástí MAS Labské skály. Na následném jednání se zástupci příslušné Správy se pak pro každé území specifikuje následující: vztah se zástupci samosprávy a s podnikatelskou sférou; problémy v daném území z pohledu ochrany přírody a krajiny; rozvojový potenciál daného území, který je v souladu trvale udržitelným rozvojem a zesíleným veřejným zájmem na ochranu přírody a krajiny; vlastní rozvojové aktivity Správy v daném území. Toto je zpracováno do předem připravené tabulky a doplněno textovou částí, ve které je stručně popsáno příslušné zvláště chráněné území, vymezena oblast s překryvem MAS a dále v obecné rovině specifikovány požadavky a názory na rozvoj území z pohledu ochrany přírody a krajiny.

Ve strategické části jsou potom údaje získané v analytické části konfrontovány s vlastní vizí rozvoje území MAS Labské skály a je zde popsáno, zda některé rozvojové aktivity nejsou v rozporu se zájmy ochrany v území, případně

-88

Strategie komunitně vedeného místního rozvoje (SCLLD)

MAS Labské skály na 2014 -2020

zda naopak nemají podporu orgánů ochrany přírody a nejsou přínosem pro racionální rozvoj území a využívání jeho zdrojů.

Všechny uvedené údaje byly se zástupci Správ konzultovány a následně písemně odsouhlaseny statutárním zástupcem. Tyto separáty jsou zařazeny v přílohách Strategie.

2.18.1 Území MAS Labské skály s překryvem CHKO Labské pískovce

Oblast tvoří z největší části křídové druhohorní sedimenty. Pozdější sopečná činnost rozlámala až 1 km mocnou pískovcovou desku soustavou zlomů. K základním tvarům území patří údolí tvaru soutěsek a kaňonů, obklopené věžemi a masivy místy tvořícími skalní města. Kaňon Labe mezi Děčínem a Hřenskem představuje jedinečný přírodní útvar. Mezi důležité přítoky patří říčky Kamenice a Křinice. Rostlinstvo je druhově podmíněno pískovcovým, málo úživným podkladem a vázáno na extrémní teplotní výkyvy i nedostatek vláhy. Na třetihorních čedičových a znělcových vyvěřelinách rostou květnaté bučiny, v jejichž podrostu najdeme četné vzácné byliny. Rokle a stěny vlhkých skal jsou porostlé vzácným a významným rojovníkem bahenním i celou řadou mechů a jätrovek.

Mnohotvárnost území umožňuje existenci celé řady živočichů na relativně malém prostoru. Početná je lovná zvěř, zejména jeleni, srnci a černá zvěř. Běžné jsou také lišky a kuny, charakteristickými obyvateli skal jsou rejskové a plchové. Opět se tu vyskytuje rys, který si jako původní zvěř našich lesů zaslouhuje všestrannou ochranu. Při potocích žijí ledňáček, konipas horský a skorec vodní. Mezi sedmi druhy sov najdeme např. výra velkého, kulíška nejmenšího nebo sýce rousného. Dosud zde hnízdí dva až tři páry čápa černého, další druhy ptáků našly útočiště ve skalách.

Chráněná krajinná oblast Labské pískovce byla vyhlášena v roce 1972 na ploše 324 km², po vyhlášení Národního parku České Švýcarsko se plocha zmenšila na současných 250 km². Na jejím území se nachází 1 národní přírodní rezervace, 10 přírodních rezervací a 5 přírodních památek. Nejvyšším bodem je stolová hora Děčínský Sněžník se 723 m.n.m.

Ze členů MAS Labské skály leží v CHKO LP výraznou částí obce Tisá, Jílové, Petrovice a Libouchec.

Obecný pohled Správy CHKO Labské pískovce na trvale udržitelný rozvoj daného území se dá shrnout do následujících bodů (požadavků):

- potřeba včasné konzultace všech záměrů se Správou CHKO Labské pískovce,
- přednostní využití zastavěných ploch v intravilánech obcí před expanzí do krajiny,
- racionální vytyčování ploch pro zástavbu rodinných domů ve venkovském prostoru,
- nedostatečná kontrola způsobu likvidace odpadních vod u rekreačních objektů,
- jednorázové sečení luk bez preventivních opatření ve vztahu k volně žijící zvěři,
- podpora projektů pro rozvoj lokální ekonomiky a regionálních produktů,
- nefunkční veřejná dopravní infrastruktura, její provázanost a návaznost,
- nedostatek muzeálních expozic, chátrající architektonicky cenné objekty,
- nevyužitá a chátrající podnikové rekreační objekty a zemědělské stavby.

Mapa č. 9 - CHKO Labské pískovce - s vyznačenou oblastí překryvu s MAS Labské skály
(<http://www.casopis.ochranaprirody.cz/Z-nasi-prirody/krajina-zrozena-z-more.html>)



Definování problémů, potenciálu a možného rozvoje v daném území z hlediska Správy CHKO Labské pískovce (Příloha č. 11)

Strategie komunitně vedeného místního rozvoje (SCLLD)

MAS Labské skály na 2014 -2020

2.18.2 Území MAS Labské skály s překryvem CHKO České středohoří

Chráněná krajinná oblast České středohoří je druhou největší CHKO na území České republiky. Má celkovou výměru 1 063 km² a byla vyhlášena v roce 1976. Zaujímá části okresů Ústí nad Labem, Děčín, Česká Lípa, Litoměřice, Teplice Most a Louny.

Hlavním důvodem ustanovení ochrany území CHKO České středohoří byla potřeba ochrany jedinečné krajiny vulkanického původu, která má velké množství geologických památek a vzhledem ke značné proměnlivosti přírodních podmínek také mimořádnou biodiverzitu. Mezi skvosty přírody tu patří celkem 43 maloplošných chráněných území, z nichž řada má vyšší než národní význam a dále přes 30 evropsky významných území. Jde o harmonický typ krajiny kde přes dlouhodobé využívání zemědělské půdy člověkem, silnou průmyslovou zátěž a husté osídlení přetrvávají dobré podmínky pro uchování vysokého počtu ohrožených druhů rostlin a živočichů.

Základem všech hodnot krajiny je její geologická stavba a mimořádné geomorfologické podmínky, Jde o mladé vulkanické pohoří tvořené stovkami větších i menších těles nebo rozsáhlejšími výlevy vyvřelých hornin jako jsou čediče, žnělce, trachyty, nefelinity, bazanity, jejich tufy apod. Často jde o původně podpovrchová tělesa vypreparovaná působením tekoucích vod ze starších komplexů usazených hornin mořského původu, zejména tvořených pískovci, vápenci a opukami křídového útvaru. Výraznou výjimku tvoří území Brány Čech (Porta Bohemica), které je budováno sérií přeměněných hornin až starohorního stáří jako jsou např. ruly, amfibolity a paleoryolity. Jsou zde četná hluboká údolí řek a potoků, jimž dominuje kaňon největšího českého toku Labe, což zpestřuje přírodní podmínky, zvyšuje zastoupení lesů a mimo jiné i přispívá k turistickému využití krajiny. Vyskytuje se zde velké množství přírodních stanovišť, jako jsou květnaté skalní stepi, suťová pole, skály, většinou listnaté lesy jako teplomilné doubravy, dubohabřiny nebo květnaté bučiny, podhorské vlhké louky, prameniště nebo specifická prostředí toku Labe a jeho pobřežní partie, písčité náplavy a mnoho dalších. Pestrost oblasti zvyšuje i proměnlivost klimatických podmínek – od srážkového stínu na Lounsku po vlhčí oblast Českolipska. Ke klenotům přírody tu patří nejen český granát ale i výskyt tisíců druhů hmyzu, hnízdění sokolů a jeřábů, výskyt endemických druhů jeřábů, evropsky významného koniklece otevřeného, střevíčníku pantoflíčku, zvonovce liliolistého a mnoha dalších.

Celková zachovalost přírody souvisí s citlivým hospodařením člověka na zemědělských půdách a v lese. Část Středohoří je známá jako zahrada Čech díky tradicím ovocnářství, vinařství, včelařství nebo kultivaci soukromých zahrad a sadů. Vedle toho jsou zde však silné vlivy průmyslových aglomerací, husté dopravní sítě a rychle se rozvíjející městské i venkovské zástavby. Právě rozvoj měst a obcí často přináší správě CHKO řadu složitých problémů, které je nutno řešit v souladu s celospolečenskými zájmy. Pro další zachování a zvýšení hodnot krajiny je nutné řešit problematiku udržitelného rozvoje, územních plánů, zemědělské i průmyslové výroby, rekreační a sportovní aktivity a řadu dalších činností včetně spolupráce s mnoha subjekty, ekologické výchovy a osvěty a propagace vlastní ochrannářské práce.

Strategie komunitně vedeného místního rozvoje (SCLLD)

MAS Labské skály na 2014 -2020

Popis území MAS ležící v CHKO České středohoří

Z členů MAS Labské skály leží zcela (či převážnou částí) na území CHKO České středohoří Benešov nad Ploučnicí, Jílové, Verneřice, Chuděrov, Dobkovice, Františkov nad Ploučnicí, Heřmanov, Homole u Panny, Habartice, Libouchec, Malá Veleň, Malečov, Malšovice, Markvartice, Merboltice, Povrly, Ryjice, Starý Šachov Těchlovice, Velké Březno, Velké Chvojno, Zubrnice a Dobrná.

Obecný pohled Správy CHKO České středohoří na trvale udržitelný rozvoj daného území se dá shrnout do následujících bodů:

- potřeba včasné konzultace všech záměrů týkajících se ochrany krajiny se Správou CHKO České středohoří
- pracovat na zlepšení propagace a informovanost veřejnosti o hlavním poslání chráněné krajinné oblasti a o roli správy CHKO
- racionální vytyčování ploch pro zástavbu rodinných domů ve venkovském prostoru,
- jednorázové sečení luk bez preventivních opatření ve vztahu k výskytu chráněných druhů živočichů a k zonaci CHKO
- zvýšit respekt zemědělských subjektů vzhledem k existenci mokřadních, prameništích území a vodních toků v pastevních areálech
- potřebná a nutná diverzifikace rostlinné výroby (diverzita biotopů, kryt, potrava)
- nedostatečné vybavení území tábořišti (ohnišť, sociální zařízení, sběr odpadu)
- potřeba rozšířit lokální zpracování živočišné produkce (hovězí, farmové chovy) v drobných provozovnách
- přednostní využití zastavěných ploch v intravilánech obcí před expanzí do krajiny,
- nedostatečná kontrola způsobu likvidace odpadních vod u rekreačních objektů,
- podpora projektů pro rozvoj lokální ekonomiky a regionálních produktů,
- nedostatek muzeálních expozic zaměřených na lidovou architekturu, chátrající architektonicky cenné objekty,
- nevyužitá a chátrající podnikové rekreační objekty a zemědělské stavby.

Strategie komunitně vedeného místního rozvoje (SCLLD)

MAS Labské skály na 2014 -2020

2.18.3 Čistota ovzduší

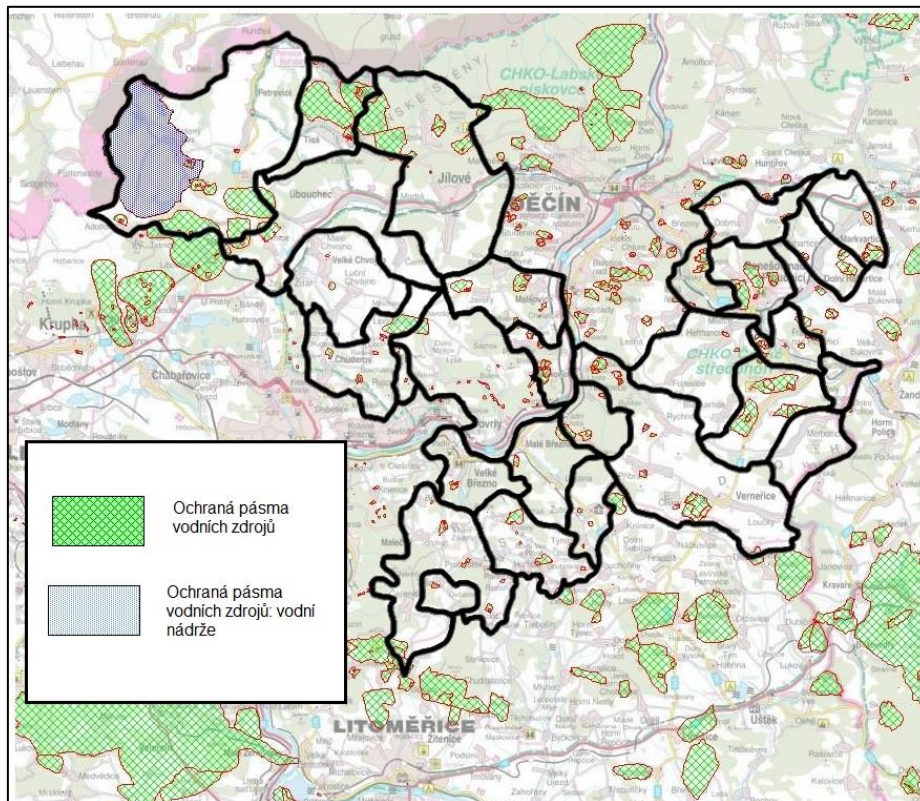
Jako kvalita vnějšího ovzduší se označuje úroveň znečištění vnějšího ovzduší, která může svými účinky ovlivňovat lidské zdraví, vegetaci, celé ekosystémy i materiály. Tato úroveň znečištění vnějšího ovzduší je způsobena vypouštěním znečišťujících látek z různých zdrojů v důsledku lidské činnosti (např. doprava, spalování, průmyslová výroba, a další). Znečišťující látky jsou po vypuštění ze zdroje přenášeny v atmosféře a mohou tak ovlivňovat kvalitu ovzduší jak v nejbližším okolí samotného zdroje znečištění, tak ve vzdálenějších oblastech.

Index	Kvalita ovzduší	SO ₂	NO ₂	CO	O ₃	PM ₁₀
		1h	1h	8h	1h	1h
		µg/m ³	µg/m ³	µg/m ³	µg/m ³	µg/m ³
1	velmi dobrá	0 - 25	0 - 25	0 - 1000	0 - 33	0 - 20
2	dobrá	> 25 - 50	> 25 - 50	> 1000 - 2000	> 33 - 65	> 20 - 40
3	uspokojivá	> 50 - 120	> 50 - 100	> 2000 - 4000	> 65 - 120	> 40 - 70
4	vyhovující	> 120 - 350	> 100 - 200	> 4000 - 10000	> 120 - 180	> 70 - 90
5	špatná	> 350 - 500	> 200 - 400	> 10000 - 30000	> 180 - 240	> 90 - 180
6	velmi špatná	> 500	> 400	> 30000	> 240	> 180

Na území MAS Labské skály významné znečišťující faktory představuje doprava, lokální topeniště, svůj vliv má také geografická poloha některých obcí (inverzní jevy).

2.18.4 Čistota vod

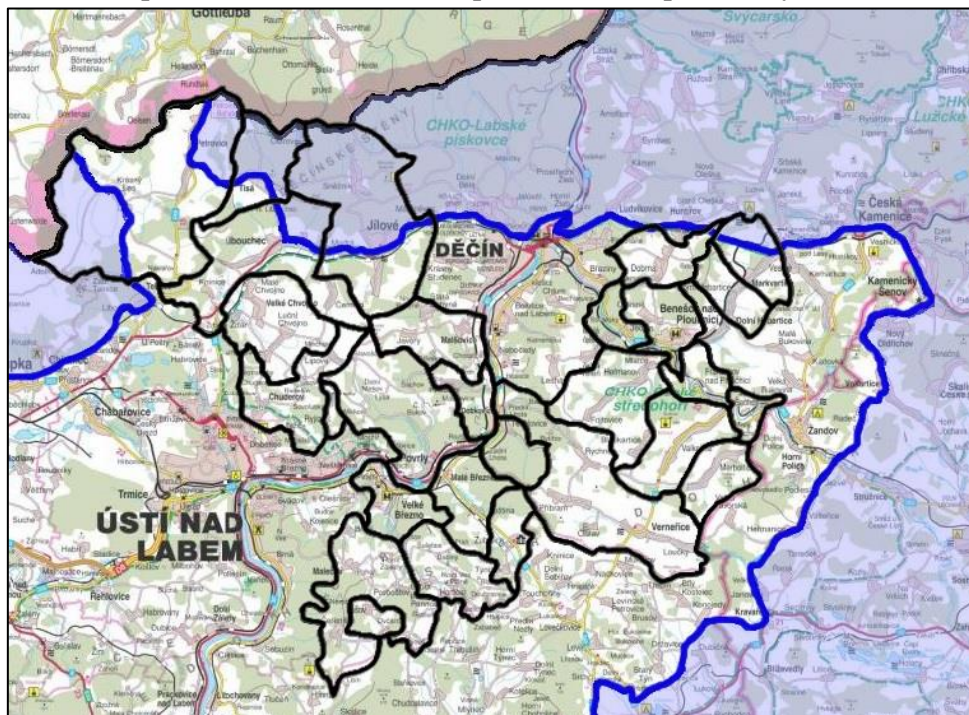
Mapač. 10 - Ochranná pásma vodních zdrojů, území MAS Labské skály, 2012:



Zdroj: Hydroekologický informační systém VÚV TGM

Ochranná pásma vodních zdrojů se ve větší míře nacházejí v severní části území MAS (Petrovice, Tisá, Jilové – Sněžník , Povrly , drobnější lokality jsou na území Valkeřic a Benešova nad Ploučnicí.

Mapa č. 11 - Území chráněná pro akumulaci povrchových vod:

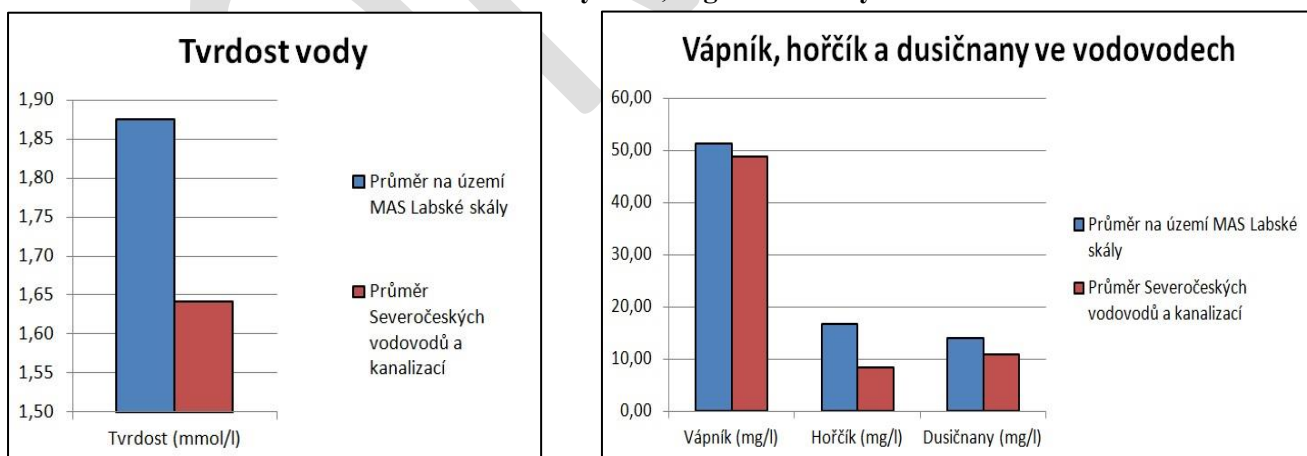


Zdroj: Hydroekologický informační systém VÚV TGM

Na území MAS Labské skály se nacházejí dvě oblasti, západní, zasahuje pouze katastr obce Petrovice, se nazývá Krušné hory a východní, zasahující více katastrů, se nazývá Severočeská křída.

Pitná voda:

Graf č. 29 a 30 Tvrdost vody a Ca, Mg a dusičnany ve vodovodech



Zdroj: Severočeské vodovody a kanalizace

Komentář: Optimálně by voda měla obsahovat 40-80mg vápníku, 20-30mg hořčíku (obsah Ca a Mg ve vodě udává tvrdost vody, jde tedy o středně tvrdou až tvrdou vodu), a maximálně 50mg/l dusičnanů, přičemž pro kojenec

Strategie komunitně vedeného místního rozvoje (SCLLD)

MAS Labské skály na 2014 -2020

použitelná voda maximálně 10mg/l, tomuto kritériu vyhovují i některé zdroje na území MAS Labské skály (viz. Tabulka co posílám dodatečně v mailu).

Podpovrchové vody:

Tabulka č. 26 - Informace k povrchovým vodám v území MAS Labské skály

Útvary podpovrchových vod, území MAS Labské skály, 2009				
Název útvaru	Celková plocha (km ²)	Kvalitativní stav	Chemický stav	Trend znečištění
Svrchní vrstva				
V této vrstvě se žádný útvar nevyskytuje				
Základní vrstva				
Křída Dolního Labe po Děčín - levý břeh, severní část	332	dobry	nedosažení dobrého stavu	významný trvale vzestupný
Křída Dolního Labe po Děčín - pravý břeh	290	nevyhovující	nedosažení dobrého stavu	nemění se
Děčínský Sněžník	98	nevyhovující	nedosažení dobrého stavu	nemění se
Krystalinikum východní části Krušných hor	101	dobry	dobry	nemění se
Křída Dolní Ploučnice a Horní Kamenice	481	dobry	nedosažení dobrého stavu	nemění se
Hlubinná vrstva				
Bazální křídový kolektor v benešovské synklinále	949	dobry	dobry	nemění se

2.18.5 Odpadové hospodářství z hlediska ochrany životního prostředí

Na území všech obcí i měst na území MAS Labské skály probíhá sběr tříděného odpadu. Obce (a města) mají smluvně zajištěné služby , v některých větších sídlech jsou k dispozici sběrné dvory (Jílové, Benešov nad Ploučnicí). Odběr bio odpadu je zajištěn v městě Jílovém.

Na území obce Malšovice se nachází v katastru místní části Borek skládka komunálního odpadu pro město Děčín, jejíž kapacita

Strategie komunitně vedeného místního rozvoje (SCLLD)

MAS Labské skály na 2014 -2020

2.18.6 Využití obnovitelných zdrojů a snížení energetické náročnosti budov

Tabulka č. 27 – OZ na území MAS

Využívání obnovitelných zdrojů na území MAS Labské skály
Povrly - p. Schick
Tepelné čerpadlo zabezpečuje ohřev teplé vody a vytápění rodinného domu v obci Povrly.
Velké Březno
Malá vodní elektrárna se nachází na Homolském potoce v bývalém mlýně za obcí Velké Březno, výkon 6,5 kW.
Františkov nad Ploučnicí - Cuprum, s.r.o.
Malá vodní elektrárna v obci Františkov nad Ploučnicí č.p. 125. na Ploučnici tvořená dvěma turbínami o výkonu 175 kW.
Petrovice
Větrné elektrárny typu Enercon E-70 o celkovém výkonu 2000 kW, nacházející se na východním konci Krušných hor, jihovýchodně od obce Petrovice.
Brložec
Větrná elektrárna 5000 DC (výkon 5kW) je umístěna v členité části Brložce (v dohledu Lužických hor). Členitost a nemožnost stavby nad horizontem (CHKO České středohoří) způsobuje nepravidelnost dodávek. Slouží k pokrytí vlastní spotřeby domu.
Dobrná - p. Jiřík
Termo-solární systém HELIOSTAR 202 N2LF nachází se na rodinném domku v Dobrné na předhůří Lužických hor. Slouží k topení, ohřevu teplé vody a ohřevu bazénu.
Brložec - p. Jiřík
Termo-solární systém HELIOSTAR 202 N2LF nacházející se na rodinném rekreačním domku v lokalitě Brložec (č.p. 2) u obce Dobrná, východně od Děčína.
Benešov nad Ploučnicí
Solární systém HELIOSTAR 202 v rodinném domě zabezpečuje ohřev teplé vody a přitápění.
Libouchec
Solární systém na budově Základní školy
Solární elektrárna u býv. Autocentra Libouchec
Jílové – Modrá FC Jiskra
Solární systém na ohřev teplé vody pro sprchy družstev

Zdroj: Atlas zařízení využívající obnovitelné zdroje energie (<http://calla.ecn.cz/atlas/index.php>)

Poznámka autorů databáze: Databáze není a nemůže být kompletní, je výsledkem systematického mapování v některých krajích a spolupráce provozovatelů a firem z této oblasti.

Strategie komunitně vedeného místního rozvoje (SCLLD)

MAS Labské skály na 2014 -2020

Na území MAS ve Velkém Chvojně je ve zkušebním provozu Bioplynová stanice , která spaluje prasečí kejdu (z provozu Proagro Nymburk , závod Velké Chvojno), hovězí hnůj (z hospodářství Farma Ing. František Milec), senáž ze zemědělských pozemků a odpadní travní hmota z údržby veřejné zeleně.

V Malém Chvojně je situována výrobná rostlinných pelet.

2.18.7 Analýza potřeb z hlediska zachování a péče o životní prostředí

Řada obcí má v zásobníku záměrů projekty na dobudování (vybudování) vodovodního řadu, dobudování kanalizací a napojení na centrální ČOV. V obci Malá Veleň uvažují o vybudování kořenové čistírny odpadních vod. V oblasti zvýšení čistoty ovzduší, je třeba využít tzv. kotlíkových dotací pro snížení emisí produkovaných lokálními zdroji vytápění. K tomu je třeba cílené propagace dotačních programů, zajištění poradenství. Stejně tak v oblasti využívání obnovitelných zdrojů se nabízí spolupráce s organizacemi, které se touto problematikou zabývají a také příklady dobré praxe napomohou k propagaci energetické soběstačnosti.

Strategie komunitně vedeného místního rozvoje (SCLLD)

MAS Labské skály na 2014 -2020

2.19 Řízení obcí, informovanost, spolupráce

Územní a strategické plánování obcí

Tabulka č. 28 - Územní a strategické plánování členských obcí MAS

Územní a strategické plánování členských obcí MAS					
Obec	Územní plán	Rok pořízení	Strategický plán na urč. období	Platnost	Jiné strategické dokumenty
Benešov nad Ploučnicí	ano	2006	ne		Strategie rozvoje Sdružení obcí Benešovska Regenerace městské památkové zóny
Dobkovice	ano	2012	ano		V současné době je tvořen strategický plán obce Dobkovice
Dobrná	ne		ne		
Františkov nad Ploučnicí	ano	2009	ne		
Heřmanov	ne	dokončuje se do 12/2014	ano	2017	Strategický plán rozvoje obce Hermanov do r. 2017
Homole u Panny	ano	2013	ne		Ne
Horní Habartice	ano		ano		
Jílové	ano	2009	ne		Ne
Libouchec	ano	2013	ano	2015	Plán rozvoje 2014 - 2015
Malá Veleň	ano	2010	ano		Ne
Malečov	ano	2013	ne		
Malšovice	ano	2006	ano	2018	Strategický plán rozvoje obce Malšovice do roku 2018
Merboltice	ano	2010	ne	2014	Zásobník projektů dle priorit s ohledem na strategii rozvoje Merboltic
Markvartice	ano	2012	ne		
Petrovice	ano	2014	ne		
Povrly	ano	2013-2014	ano	2020	Požární řád obce, povodňový plán obce
Ryjice	ano	2009	ne		
Starý Šachov	ne		ne		
Těchlovice	ano	2010	ne		
Tisá	ano	2012	ne		Strategický plán rozvoje obce Tisá
Chuderov	ano		ne		
Valkeřice	ne		ne		
Velké Březno	ano	2013	ne		Návrh strategického plánu rozvoje obce do roku 2020 (neschválený zastupitelstvem obce)
Velké Chvojno	ano		ne		
Verneřice	ne		ne		
Zubrnice	ano	2013	ano	2014	

Strategie komunitně vedeného místního rozvoje (SCLLD)

MAS Labské skály na 2014 -2020

Většina členských obcí MAS Labské skály má zpracovaný územní plán obce. Některé obce (města) mají zpracovaný strategický plán rozvoje na různá období. Nejnovější a komunitně projednaný Strategický plán rozvoje má obec Tisá. V této oblasti je třeba vysvětlovat zastupitelům význam a nutnost strategického plánování a poskytnout pomoc při zpracování strategických dokumentů obcí. MAS Labské skály ze své činnosti v přípravě strategií a SPL načerpala zkušenosti v této oblasti.

Strategii rozvoje mají zpracovány i DSO v území MAS, tyto strategie je třeba aktualizovat a případně zpracovat nové.

2.20 Rozvojová území

V území MAS nejsou oficiálně evidovány nevyužívaná území (nebo objekty) typu Brownfields. Nacházejí se však zde objekty, dlouhodobě opuštěné, které by bylo možné využít k podnikání. Jedná se především o opuštěné zemědělské objekty, ale i o bývalé restaurace (Penzion Modrá, Libouchec Poseidon).

Za rozvojové území je možné považovat celé území MAS Labské skály. Všude jsou možnosti, jak využít atraktivit k rozvoji např. cestovního ruchu a s tím spojených služeb.

Rozvojový potenciál má území MAS především v oblasti služeb a to i pro cestovní ruch, v oblasti činnosti spolků je dost velký potenciál pro realizaci veřejně prospěšných, partnerských projektů např. v oblasti péče o památky, dále v oblasti spolupráce se školami, rozvojový potenciál v oblasti lokální ekonomiky, spolupráce institucí, zaměstnavatelů a škol a vůbec rozvíjení mezisektorové spolupráce.

2.21 Lidské zdroje

Podle analýzy existuje v území řada podnikatelských subjektů (i živnostníků). Některé firmy mají již dlouholetou tradici a snaží se obstát, ovšem nepříznivá situace je v oblasti drobných živností, kdy chybí živnostníkům odpovídající zázemí a mnohdy jejich živnosti „živoří“. Chybí jim informace, neumějí se orientovat v oblasti marketingu, chybí vzájemná spolupráce. Jak vyplývá z analýzy v oblasti ekonomiky, v území chybí zaměstnavatelé střední velikosti, klesá počet ekonomicky aktivních firem. Určitým problémem i horší vzdělanostní struktura obyvatel na území MAS Labské skály. Příležitostí je posilování vzájemné spolupráce menších firem a živnostníků, osvěta v oblasti sociálního podnikání a principů lokální ekonomiky, nastartování a rozvoj spolupráce mezi institucemi, školami a zaměstnavateli, prezentace úspěšných firem a jejich podnikatelských záměrů v území, vzdělávací programy na bázi celoživotního vzdělávání, rekvalifikace, kurzy pro začínající podnikatele, osvěta v oblasti řemesel a technického vzdělávání pro žáky základních škol.

2.22 Využití vlastních prostředků

Obce mají zkušenosti s realizací projektů, umí plánovat ve vztahu k zajištění spolufinancování projektů. U podnikatelské sféry je situace složitější. Chybí dostatečný finanční základ k předfinancování projektů, je třeba uvažovat s obnovou investic apod. Proto jsou na místě, zejména v „rozjezdové době“ projekty přinášející informace o možnostech, které podnikatelé a živnostníci mají, ale také průběžné vzdělávání a snaha osobní růst. Zkušenosti, které má naše MAS s realizací PRV OSA IV Leader ukázala, že někteří podnikatelé mají zkrácené představy o možnostech a hlavně pravidlech k získání dotací. Tento stav je možné napravit jedině informační kampaní, vysvětlováním, školením, publicitou dobré praxe. Přesto všechno jsme přesvědčeni, že území MAS Labské skály má dostatek potenciálu realizovat Strategii SCLLD v území.

Neziskové organizace (spolky), které mají zkušenosti s realizací projektů většinou řeší využití dobrovolné práce.

Strategie komunitně vedeného místního rozvoje (SCLLD)

MAS Labské skály na 2014 -2020

2.23 SWOT Analýza

Silné stránky

Obce

Příliv nových mladých obyvatel do malých obcí , kteří se zapojují do místního dění

Existence aktivních spolků (hasiči, sportovci, myslivci, místní zájmová sdružení)

Mateřská centra (NNO) a aktivita seniorů U3V

Schválená nebo rozpracovaná ÚPD ve většině obcí

Spolupráce obcí i dalších subjektů v rámci malých projektů MAS (ne PRV)

základní školství (dobře fungující)

Území

Území MAS - větší i menší sídla

Atraktivní příroda s vysokými přírodními a krajinnými hodnotami

Příhraniční poloha - přeshraniční spolupráce

Blízkost krajského města Ústí n.L. statutárního města Děčína

Existence tří mikroregionů v území - rozvoj meziobecní spolupráce

Území plné různých atraktivit (zámky, hrady, skály, příroda, rozhledny, vyhlídky, místní muzea), Památky (církvní, drobné, přírodní), Historie těžby nerostů

V území chráněné krajinné oblasti , blízkost NP Česko-saské Švýcarsko

Ekonomika

V každé obci zemědělský subjekt

Nevyužitý potenciál přírody a krajiny pro posílení ekonomiky v rámci udržitelného rozvoje

Rozvíjející se agroturistika

Životní prostředí

Ve většině obcí vyřešené nakládání s odpady

Strategie komunitně vedeného místního rozvoje (SCLLD)

MAS Labské skály na 2014 -2020

Slabé stránky

Obce

Nízká aktivita obyvatelstva ve správě věcí veřejných
Jazykové bariéry u obyvatel
Špatné mezilidské vztahy (sousedské)
Demografický vývoj stárnutí obyvatelstva
Málo vysokoškolsky vzdělaných obyvatel, nižší podíl osob s úplným středoškolským vzděláváním v porovnání s ČR i Ústeckým krajem.
Pomalá obnova majetku (komunikace, chodníky, budovy) – nedostatek financí, nízký počet zařízení sportovní a kulturní infrastruktury a špatný stav těchto zařízení
Nedostatečná kapacita a skladba sociálních služeb
Nedostatečná informovanost obyvatel ze strany vedení měst a obcí týkající se velkých investičních záměrů developerů
Dopravní bezpečnost - absence bezpečných přechodů pro chodce s moderními bezpečnostními prvky, absence chodníků na okrajích měst a v malých obcích, u vlakových nádraží chybí autobusové zastávky pro zvýšení dopravní obslužnosti, tedy i řešení přepravy pro invalidy, seniory a rodiny s malými dětmi.
Výskyt vandalismu, užívání drog mezi mládeží, kriminalita (krádeže)

Území

Nevyřešený dálniční přívaděč z Děčína na D8
Hustá kamionová doprava silnice II/262 Děčín – Česká Lípa
Chybějící jez v Děčíně
Přeshraniční spolupráce existuje, ale málo aktivit a nekoordinace
Nedostatečně značená síť cyklostezek a cyklotras s nízkou mírou propagace
Nevyužití potenciálu, který máme (propagace v ČR, budování nových turistických cílů, tématické stezky a expozice (těžba, historie obcí)
Nedostatečná síť turistických tras , vč. naučných stezek

Ekonomika

Nedostatek pracovních příležitostí
Málo služeb pro cestovní ruch (chybí ubytování, stravovací služby, půjčovny sport.,)
Vysoká nezaměstnanost
Nízká kupní síla obyvatel s negativním dopadem na rozvoj lokální ekonomiky

Strategie komunitně vedeného místního rozvoje (SCLLD)

MAS Labské skály na 2014 -2020

Vysoká vyjížďka za prací s horší dopravní dostupností v některých obcích
Nespolupráce mezi podnikateli v cestovním ruchu, chybí integrované projekty v oblasti CR
Neinformovanost podnikatelů (i živnostníků a zemědělců) o možnostech podpory podnikání
Na území MAS je mnoho ekonomických subjektů, ale cca 50% je neaktivních

Životní prostředí

Kvalita ovzduší – mnoho lokálních zdrojů znečištění
Ochrana vod - v některých obcích není kanalizace
Existence a neřešení černých skládek
Ohrožení životního prostředí a snížení pohody bydlení v důsledku budování logistického centra (CPI park Žďárek) příp. dalších podobných záměrů

Příležitosti

Obce

Větší zapojení obyvatel do rozhodovacích procesů
Nabídka pozemků k bydlení (územní plány obcí)
Podpora občanských aktivit (spolků, ale i prospěšné činnosti neformálních skupin)

Rozvíjení meziobecní spolupráce a spolupráce mezi DSO – společné projekty
Vzdělávání zastupitelů obcí, využití nástrojů komunitního plánování a spolupráce
Obnova obecního majetku
Budování zařízení pro kulturu a sport
Využití dobrovolnictví
Spravedlivá podpora občanských iniciativ (NNO)
Spolupráce škol na území MAS
Projekty zaměřené na mládež – s přímým zapojením mládeže do realizace
Zlepšení komunikace a informovanosti občanů

Strategie komunitně vedeného místního rozvoje (SCLLD)

MAS Labské skály na 2014 -2020

Prorodinná politika obcí

Rozvoj sociálních služeb

Území

Rozvoj cestovního ruchu – využití potenciálu, které území má – spolupráce mezi obcemi, podnikateli

Spolupráce s destinačními agenturami

Péče, obnova a využití památek a kulturního dědictví v rámci cestovního ruchu

Budování naučných stezek, turistických tras, audiotras, cyklostezek

Posílení propagace a publicity v oblasti cestovního ruchu

Budování zázemí pro cestovní ruch (ubytování, stravování, informační centra, publicita)

Ekonomika

Sociální podnikání

Využití dotační podpory pro rozvoj podnikání, zejména služeb, které v území chybí

Projekty pro rozvoj cestovního ruchu

Projekty pro rozvoj lokálního podnikání

Vzdělávací projekty pro zvýšení znalostí a dovedností směřujících k podpoře podnikání, rekvalifikační programy

Rozvoj agroturistiky

Budování a posílení vzájemné spolupráce podnikatelských subjektů, podnikatelských subjektů a institucí (obce, OHK, úřad práce, školy, MAS)

Spolupráce s místními zaměstnavateli - programy na zvýšení dovedností ke zvýšení šance na pracovní uplatnění

Místní infoservis (v rámci území) k nabídce pracovních míst

, rozvoj sociálního podnikání

Životní prostředí

Využití kotlíkových apod. dotací

Akce a projekty podporující environmentální výchovu

Rozvoj cestovního ruchu s ohledem na přírodu a chráněná území (vč. biotopů a výskytu fauny)

Strategie komunitně vedeného místního rozvoje (SCLLD)

MAS Labské skály na 2014 -2020

V případě změn územních plánů brát ohled na životní prostředí (průmyslové zóny)

Řešení dopravy , vč. podpory zachování „Kozí dráhy“ nejen pro turistický ruch, ale jako součást dopravní obslužnosti

energeti

Omezení kamionové dopravy v intravilánu měst a obcí - obchvaty

Výsadba alejí, remízků a budování vodních ploch a mokřadů (zadržení vody v krajině)

Účinné řešení černých skládek (monitorování, odstranění, sankce)

Ohrožení

Nestálá politická situace
Byrokratismus
Ztráta zájmu obyvatelstva o věci veřejné
Nevyužití strategického plánování – nekoncepčnost
Nedořešení velkých dopravních projektů
Změny legislativy
Neřešení kriminality a dalších negativních jevů
„Odliv mozků“ - odchod perspektivních lidí z území
Nesprávně zacílená dotační podpora

Strategie komunitně vedeného místního rozvoje (SCLLD)

MAS Labské skály na 2014 -2020

3. Strategická část

3.1 Zmapování strategií jejichž realizace se odehrává na území

Zpracování Strategické části vychází jednak z výsledku provedených analýz a zohledňuje strategické dokumenty, které se odehrávají v území. Zejména se jedná o:

Strategie regionálního rozvoje ČR 2014-2020
Program rozvoje Ústeckého kraje 2014 -2020
a Regionální inovační strategie
Plán dopravní obslužnosti Ústeckého kraje 2012 – 2016
Dlouhodobý záměr vzdělávání a rozvoje vzdělávací soustavy Ústeckého kraje
Strategický plán rozvoje obce Tisá
Strategický plán rozvoje obce Malšovice
ISÚ Mikroregionu Labské skály
Strategie rozvoje Sdružení obcí Benešovska (neaktualizovaná)
Strategický plán rozvoje obce Velké Březno
Strategický plán rozvoje obce Povrly
Plán akcí 2014-2016 obce Libouchec
Plán rozvoje obce Heřmanov
Plán rozvoje obce Dobkovic

3.2 Definování MISE

Strategie navazuje na praktické zkušenosti, realizované záměry a projekty z minulého plánovacího období. Jednoznačně se ukázalo, že základní principy a myšlenky místních akčních skupin, našly mezi obyvateli členských obcí svoje trvalé místo. Od prvních nespělých krůčků po ustanovení MAS Labské skály se místní akční skupina postupně vypracovala na důležitou součást rozvojových a pracovních plánů nejen představitelů členských obcí, ale především zájmových organizací dětí, mládeže i dospělých, podnikatelů různého zaměření, institucí státní správy a samosprávy. Stojí za realizací velkého množství větších i menších projektů, které určitě přispěly ke zlepšení života příslušného regionu. Nejlepším vysvědčením úspěšnosti dosavadní práce MAS je zvýšený zájem dalších obcí, organizací a soukromých osob o členství.

Z těchto důvodů se všechny zainteresované strany shodly na tom, že je zapotřebí i nadále udržet MAS při životě a naopak přispět k jejímu dalšímu zdokonalování a rozšiřování aktivit. Nedílnou, a v podstatě prvořadou součástí této snahy je nyní zpracování této „nové“ strategie.

I nadále bude posláním MAS sdružování lidí nejrůznějších profesí, funkcí, zájmů, věku, využití jejich aktivity a originálních myšlenek, ať už po linii jejich profesního nebo zájmového zaměření, a to vše v přátelském ovzduší a bez nějakého „politikaření“ a korupce, které dnes tolik lidí odrazují od veřejného života. Uplynulé období ukázalo, že z takové přátelské a vstřícné spolupráce lidí vznikají dobré inovativní nápady se synergickým dopadem. Hodnota této myšlenky se ukázala právě v regionu, který se může zdát mnoha lidem jako zapomenutý a z „vyšších míst“ přehlížený. Řada projektů naznačila, že je zde naopak obrovský předpoklad pro další rozvoj a prostor pro objevení této části naší země pro milovníky romantické přírody, kultury, památek a sportu.

-106

Strategie komunitně vedeného místního rozvoje (SCLLD)

MAS Labské skály na 2014 -2020

Strategie se v první řadě výrazně zaměřuje na rozvoj ekonomiky v mnoha různých směrech. Vzhledem k poměrně velké nezaměstnanosti je pochopitelné, že se budou hledat všechny možné způsoby pro podporu lokálního podnikání a tvorbu nových pracovních míst. Nabízí se možnosti využití tradičních řemesel, sociálního podnikání, vzájemné spolupráce podnikatelských subjektů, velký prostor skýtá oblast rozvoje cestovního ruchu, přirozený by měl být návrat k zemědělství a lesnictví. Neodmyslitelnou součástí tohoto pilíře bude poradenství, vzdělávání stávajících podnikatelů i zájemců o podnikání, spolupráce s příslušnými organizacemi v této sféře, tj. s úřady práce, hospodářskými komorami, profesními svazy, školami ad.

Z podstaty činnosti místních akčních skupin vyplývá změření na rozvoj členských obcí. Zapojení veřejnosti do veškerých aktivit musí být zaštitěno efektivně a otevřeně fungující místní samosprávou, maximální informovaností veřejnosti, komunitní spoluprací, vzájemnou podporou mezi představiteli obcí a projekty MAS. Cílem je další rozvoj občanské společnosti formou práce zájmových organizací a spolků a zlepšení jejich materiálního vybavení. Pro zdárný rozvoj života obcí je zapotřebí zacílit snahu na zlepšování infrastruktury a občanské vybavenosti od prodejen, drobných provozoven, zdravotní a pečovatelskou péči, předškolní a základní školství, až po opravy místních komunikací a chodníků, veřejné zeleně, kulturních a sportovních zařízení. K tomu nutno připočítat rovněž zachování kulturního a přírodního bohatství příslušného regionu, zmapování a následné opravy mnohdy zapomenutých, nedoceněných nebo docela zapomenutých památek, pro jejichž záchranu by se v jiném typu spolupráce jen obtížně hledaly finanční prostředky i zájem občanů. Je známé, že právě podobné drobnosti a maličkosti dokážou přidat danému místu onu očekávanou přidanou hodnotu, jsou onou pověstnou třešničkou na dortu, která je veřejností tak vítána.

Všechny tyto směry přispějí rovněž ke třetímu důležitému pilíři MAS – zlepšení životního prostředí, ochraně přírody a krajiny. Vzhledem k charakteru zástavby regionu bude snaha zaměřena na snížení emisní zátěže a využití moderních způsobů vytápění rodinných a rekreačních objektů. Samozřejmou součástí práce MAS bude téma předcházení znečištění vod, nakládání s odpady, péče o zeleň, podpora projektů na zkrášlení krajiny. Touto oblastí se bude prolínat podpora environmentální výchovy od dětí a žáků, přes mládež až po dospělé. Každý z nenápadných projektů, který jakkoliv přispěje ke zkvalitnění života členských obcí, k rozvoji drobného podnikání přispěje k udržení obyvatel v této části země, podpoří jejich chuť něco kolem sebe vytvořit.

Ve všech třech hlavních oblastech práce MAS budou hrát důležitou roli poznatky získané ze spolupráce s dalšími místními akčními skupinami v našem kraji a celé republice. Díky sousedství s Německem se předpokládá navázání kontaktů s německými partnery, ale v rámci EU také s dalšími zeměmi. Jak je ve výše uvedeném textu naznačeno, MAS bude aktivně spolupracovat s institucemi státní správy a samosprávy, s odbornými firmami a společnostmi, komorami, svazy, neziskovými organizacemi, nadacemi, agenturami atd. V tomto směru dává současná nabídka zmíněných subjektů velký prostor a šance pro získání potřebných informací.

Hezčí obce, upravená příroda, opravené komunikace a památky, vyznačené turistické a cyklistické trasy, a spousta dalších zdokonalení přivábí do našeho regionu turisty a návštěvníky, vytvoří předpoklad pro rozvoj ekonomického života, cestovního ruchu, vytvoření nových pracovních míst, a tím se koloběh významu činnosti MAS počínající u zpracování této strategie beze zbytku naplní.

Strategie komunitně vedeného místního rozvoje (SCLLD)

MAS Labské skály na 2014 -2020

3.3 Definování VIZE

Zapomenutý kraj plný nezapomenutelných zážitků a lidí odhodlaných vytvářet nové příležitosti a prostor k naplnění spokojeného života pro další generace

- Nastartování ekonomického rozvoje – šance pro tradice i nové inovativní příležitosti
- Upravené a vybavené obce, ve kterých se dobře žije všem generacím
- Péče o životní prostředí a památky v souladu s nároky současného moderního světa
- Romantická příroda, dotek historie, klid a pohoda – ideální místo pro odpočinek
- Pestrá nabídka kulturních, rekreačních a sportovních možností – ráj pro volný čas

3.4 Definování klíčových oblastí, stanovení strategických cílů, priorit a opatření

Na základě vyhodnocení provedených analýz jsou stanoveny tři klíčové oblasti na které je třeba se zaměřit:

Celkový přehled klíčových oblastí a strategických cílů:

Klíčová oblast A Rozvoj ekonomiky v území	Zajištění ekonomicky udržitelného rozvoje v území
Klíčová oblast B Rozvoj obcí	Zvýšení atraktivity obcí pro obyvatele i návštěvníky a posílení identifikace obyvatel se svým regionem
Klíčová oblast C Příroda, krajina a životní prostředí	Zlepšení stavu životního prostředí, využívání obnovitelných zdrojů

Strategické cíle jsou ve vzájemné synergii – zlepšení ekonomiky v území na principu udržitelného rozvoje je primárním faktorem pro zlepšení a rozvoj v dalších klíčových oblastech – budou tak vytvořeny zdroje spolufinancující další rozvoj obcí,lepší se vztah obyvatel k regionu, řada podnikatelských aktivit může být realizována i v oblasti úspor energií a obnovitelných zdrojů s pozitivním dopadem na životní prostředí.

Pro každý strategický cíl jsou dále definovány specifické cíle a opatření, jejich vzájemné vazby jsou uvedeny v tab. č. XY Přehled strategických a specifických cílů včetně opatření ve vztahu k možnostem financování z OP.

Strategie komunitně vedeného místního rozvoje (SCLLD)

MAS Labské skály na 2014 -2020

3.4.1 Klíčová oblast A: Rozvoj ekonomiky v území

Posílení ekonomiky je pro území zásadním předpokladem udržitelného rozvoje. Situace, kdy nebudou mít obyvatelé pracovní příležitosti, povede nutně k odlivu obyvatel, vylidňování obcí, což bude mít dopad na další oblasti rozvoje. Příležitost je především v rozvoji služeb pro cestovní ruch, a rozvoji lokálního podnikání, rozvoj zemědělství. Zvláštní podporu je třeba věnovat rozvoji sociálního podnikání, dosud téměř nerealizovaného v území MAS Labské skály. Další příležitostí ke zvýšení zaměstnanosti jsou záměry investorů k výstavbě areálů při D8.

Při stanovení cílů a priorit jsme vycházeli z územně plánovací dokumentace obcí a měst (tam kde je zpracována), a také z dalších strategických dokumentů, které jsou v území k dispozici. Stanovené cíle a opatření nejsou s těmito dokumenty v rozporu. Současně byly respektovány strategické dokumenty větších celků (kraj, ČR).

3.4.2 Stanovení specifických cílů a opatření v oblasti rozvoje ekonomiky v území

Tabulka č. 29 – Klíčová oblast A

Klíčová oblast A : Rozvoj ekonomiky v území	
Strategický cíl	Specifické cíle:
Zajištění ekonomicky udržitelného rozvoje v území Strategické indikátory: (bude doplněno)	<ol style="list-style-type: none">1. Podpora lokálního podnikání2. Podpora rozvoje zemědělského podnikání, lesnictví3. Rozvoj v oblasti cestovního ruchu4. Podpora tvorby pracovních míst5. Podpora sociálního podnikání

3.4.3 Klíčová oblast B: Rozvoj obcí

Analýza ukázala rezervy, které obce ve svém rozvoji mají. V obcích, kde se zvýšil počet obyvatel (nová výstavba) je nutné přizpůsobit tomu i technickou infrastrukturu, školství, občanské služby. Tam kde dochází k většímu úbytku obyvatelstva je třeba zaměřit se na příčinu a tu se snažit eliminovat. K tomu je třeba využít všech možností, které se v území nabízejí. Důležitým faktorem v rozvoji obcí je i podpora cestovního ruchu, zachování a využití památek na území obcí. Pokud budou v obcích a jejich okolí turistické cíle, zájem návštěvníků a turistů zvýší šanci na rozvoj služeb pro cestovní ruch. K tomu je také třeba kvalitní propagace území (obcí a měst) z hlediska turistických zajímavostí. V současné době publicita území existuje, ale rozhodně ne na takové úrovni, jak by bylo potřeba. Řada obcí (měst) má zájem o rozvoj příhraniční spolupráce se subjekty a obcemi v sousedním Sasku.

Strategie komunitně vedeného místního rozvoje (SCLLD)

MAS Labské skály na 2014 -2020

Společné projekty jsou další z cest, jak rozšířit nabídku aktivit ve školství, ale i ve spolkové činnosti a cestovním ruchu.

3.4.4 Stanovení specifických cílů a opatření v oblasti rozvoje obcí

Tabulka č. 30 – Klíčová oblast B

Klíčová oblast B : Rozvoj obcí	
Strategický cíl	Specifické cíle
Zvýšení atraktivity obcí pro obyvatele i návštěvníky a posílení identifikace obyvatel se svým regionem	<ol style="list-style-type: none">1. Efektivní a výkonná místní samospráva, otevřená vůči občanům2. Budování a obnova občanské vybavenosti a služeb, vč. sociálních služeb, prorodinná politika3. Rozvoj občanské společnosti4. Zachování a využití kulturního dědictví5. Meziobecní spolupráce6. Mezinárodní spolupráce

3.4.5 Klíčová oblast C: Příroda, krajina a životní prostředí

Životní prostředí je třetí klíčovou oblastí na kterou je třeba se zaměřit. Je třeba podporovat snížení emisí. Jednou z cest je podpora výměny zdrojů vytápění za nízkoemisní. V území se díky „kotlečným“ dotacím tato aktivita objevuje, ale většina lidí stále nemá dostatek informací a nevědí jakým způsobem postupovat. Zde je prostor pro zapojení MAS, která může lidem zprostředkovat informační servis a individuální poradenství.

3.4.6 Stanovení specifických cílů a opatření v oblasti ochrany přírody, krajiny a životního prostředí

Tabulka č. 31 – Klíčová oblast C

Klíčová oblast C: Příroda, krajina a životní prostředí	
Strategický cíl	Specifické cíle
Zlepšení stavu životního prostředí, využívání obnovitelných zdrojů	<ol style="list-style-type: none">1. Zlepšení stavu životního prostředí2. Příroda a krajina3. Nakládání s odpady

Strategie komunitně vedeného místního rozvoje (SCLLD)

MAS Labské skály na 2014 -2020

3.4.7 Integroční prvky ve Strategii SCLLD a klíčových oblastech rozvoje

Většina obcí a měst na území MAS má podobné problémy a potřeby, jejichž intenzita se liší podle místních podmínek. Integrovaná strategie území (SCLLD) nabízí řadu řešení v jakých oblastech spolupracovat a jak celé území sblížit a najít společné zájmy.

Společnými integračními prvky je především:

=integrovaný přístup při tvorbě strategie, vzájemné vazby a komplementarity mezi strategickými, specifickými cíli a opatřeními

- vzájemná spolupráce v rámci MAS se všemi aktéry, které v MAS působí
- společná práce na utváření této Strategie SCLLD
- společný zájem na řešení problémů, které přesahují jednotlivé hranice obcí (a měst)
- společná realizace projektů
- společná propagace území MAS

Konkrétní příklady integrovaných řešení v klíčových oblastech rozvoje

Problém hlavní a to nezaměstnanost, je třeba řešit na celém území MAS. Svým způsobem budou mít z hlediska větších možností získat zaměstnání výhodu obyvatelé obcí Liboucheč, Petrovice, Velké Chvojno a Jílové, případně Tisá, v blízkosti kterých je plánována výstavba logistických center. Otázkou je jaké profese zde najdou uplatnění. Je nutná cílená spolupráce se zaměstnavateli, aby tato možnost byla využita především obyvateli z okolních obcí, případně z území MAS. Subjektem, který může koordinovat informační kampaň a spolupráci může být např. MAS.

Rozvoj cestovního ruchu a budování atraktivit, je dalším společným tématem, při kterém by bylo možné a účelné sdružit zájmy a prostředky. Budování naučných tras, lyžařských stezek, cyklotras, turistických cest apod. napříč územím, případně s přehraničním přesahem, spolupráce při záchraně a využití kulturního dědictví, které v území máme, společné projekty k historii podobně jsou příkladem integrovaných projektů.

Společná prezentace navenek – společné vystupování při řešení problémů na území ve vztahu k vyšším správním celkům, připomínkování legislativy apod. V následujícím období bude navázáno na budování vztahů s širším okolím a to jednak spolupráce v rámci MAS Ústeckého kraje, a také s dalšími organizacemi, které v území působí zejména se Spolkem obnovy venkova, Svazem měst a obcí, apod.

Strategie komunitně vedeného místního rozvoje (SCLLD)

MAS Labské skály na 2014 -2020

3.4.8 Inovativní prvky ve všech třech klíčových oblastech

A. Rozvoj ekonomiky v území

- realizace projektů k předání informací a dovedností (vzdělávání), které povedou k rozvoji podnikání, včetně sociálního podnikání, rozvoji služeb v cestovním ruchu
- podpora a osvěta v oblasti lokálního podnikání , včetně podpory výrobců regionálních výrobků – podpora v oblasti marketingu, farmářských a řemeslných trhů apod.

Nastartování a rozvoj vzájemné spolupráce podnikatelů, spolupráce mezi zaměstnavateli, institucemi, školami,

- zprostředkování informací k realizaci sociálního podnikání
- inovace v oblasti přístupu k rozvoji cestovního ruchu – vyhledávání dalších atraktivit, realizace projektů které využijí nové informační technologie apod.
- cílená spolupráce se zaměstnavateli

Vzdělávací a osvětové projekty zaměřené na podporu podnikání, vhodnou volbu povolání s vazbou na konkrétní potřeby trhu práce, rekvalifikační programy a programy celoživotního vzdělávání

B. Rozvoj obcí

- vzdělávání zastupitelů - realizace projektů ke zvýšení znalostí zastupitelů z oblasti zapojení veřejnosti a komunitního rozvoje
- možnost sociálního podnikání obcí
- zaměření se na skupiny obyvatel ohrožených sociálním vyloučením (seniory, nízkopříjmové skupiny, nezaměstnaní apod.)
- zaměření se na prorodinnou politiku obcí
- rozvoj občanské společnosti podporou neziskových organizací – grantové a dotační poradenství v různých oblastech jejich činnosti

C. Příroda, krajina, životní prostředí

- podpora a poradenství v oblasti využití „kotlíkových dotací“
- podpora a vzdělávání v oblasti využití obnovitelných zdrojů
- poradenství v oblasti grantových podpor nadací v oblasti péče o krajinu a přírodu
- cílená environmentální výchova dětí a mládeže - společné projekty škol a neziskovek

V rámci činnosti MAS bude kladen důraz na udržitelnost inovací, které jsou v jednotlivých oblastech navrženy. Půjde především o koordinaci činností , jejich provázanost, tak aby byly co nejvíce využitelné k řešení daných problémů, které v území existují.

Důležitým aspektem je monitorování naplňování Strategie SCLLD a zejména zpětná vazba od cílových skupin v území na které jsou jednotlivá opatření zaměřena. Sledování vývoje - naplňování SCLLD bude prováděno, jednak kanceláří MAS (manažery a spolupracovníky, kteří dobře znají území), ale také nezávisle monitorovacím výborem MAS (členy, kteří na základě jasných postupů budou situaci v území pravidelně vyhodnocovat). O naplňování SCLLD bude pravidelně informována členská základna MAS i veřejnost prostřednictvím internetových stránek a pravidelných zpráv. V rámci tohoto monitoringu, bude možné koordinovat jednotlivé činnosti a aktivity, které budou směřovat k základním cílům Strategie, tak jak byly nastaveny.

Strategie komunitně vedeného místního rozvoje (SCLLD)

MAS Labské skály na 2014 -2020

Přehled Strategických a specifických cílů, včetně opatření ve vztahu k možnostem financování z Operačních programů

Klíčová oblast A : Rozvoj ekonomiky v území

strategický cíl	Specifické cíle	Opatření	Poznámky,	Zdroj financování (bude ještě upřesněno)
A.1 Zajištění ekonomicky udržitelného rozvoje v území	A.1. Podpora lokálního podnikání, podpora tvorby nových pracovních míst	A.1.1. Zřízení, modernizace provozoven drobného podnikání a služeb, vč. pořízení strojového vybavení a s tím souvisejících stavebních úprav		něbude možné financovat z OPIK v rámci strategie ani z PRV (půjde o individuální projekty přímo do OPIK)
		A.1.2. Vzdělávání podnikatelů i zájemců o podnikání, předávání zkušeností, Vzdělávání venkovského obyvatelstva v oblastech relevantních pro zvýšení lokální zaměstnanosti a poradenství pro získání zaměstnání ;	Další náměty - Podpora udržitelné energetiky – OZE, úspory, inovace, Tvořit podmínky pro podnikání – infrastruktura a služby pro podnikání energetice	Financovatelné z IROP SC LLD2.3.1
		A.1.3. Podpora lokální ekonomiky (osvěta, vzdělávání, tvorba sítí) Propagace dobré praxe	Vazba na A.1.2,A.1.6, A.1.5	
		A.1.4. Podpora regionálních produktů a tradičních řemesel	Vyhledávání reg. produktů, podpora rozvoje tradičních řemesel	
		A.1.5. Podpora vzájemné spolupráce podnikatelů, spolupráce mezi podnikateli a veřejnou správou (obce, OHK Děčín, úřady práce, školy)		Financovatelné z IROP SCLLD 2.3.1
		A.1.6. Podpora zahájení podnikání		Financovatelné Z OP Z, SCLLD.1.5.1,
	A.2. Podpora rozvoje zemědělského podnikání, lesnictví	A.2.1. Zřízení a modernizace zemědělských podniků pro živočišnou i rostlinnou výrobu	Další možnosti - Podpora zemědělské prvovýroby pěstební činnosti, Podpora certifikace pro standardy kvality, podpora ekologického zemědělství	PRV - SCLLD

Strategie komunitně vedeného místního rozvoje (SCLLD)

MAS Labské skály na 2014 -2020

	A.2.2 Zřízení a modernizace provozoven na zpracování zemědělských produktů		PRV SCLLD
	A.2.3 Podpora netradičních způsobů prodeje místní produkce (prodeje ze Dvora, farmářské trhy), včetně investic pro vytvoření podmínek	, vazba na A.1.4	PRV SCLLD
	A.2.4 Podpora podnikání zemědělských subjektů v oblasti služeb		
	A.2.5 Podpora podnikání v oblasti lesnictví		PRV SCLLD
A.3. Rozvoj v oblasti cestovního ruchu	A.3.1 Zřízení, modernizace a rozšíření ubytovacích, stravovacích služeb a dalších služeb pro cestovní ruch (půjčovny sportovního náčiní apod)		PRV - pouze zemědělci
	A.3.2 Podpora zřizování místních atraktivit a turistických cílů (rozhledny, muzea, expozice apod.)		Další náměty - cyklotrasy, cyklostezky ?, Financovatelné z IROP, 1.2 Zvýšení podílu udržitelných forem dopravy (přímo pro CLLD)
	A.3.3 Zřizování a značení turistických a naučných tras		
	A.3.4 Podpora agroturistiky a zážitkových programů	Vazba na A.2.4	PRV - SCLLD
	A.3.5 Marketing pro cestovní ruch		PRV -SCLLD
	A.3.6 Nastavení systémové spolupráce partnerů v území, produktové balíčky, kooperace	Vazba na A.3.1,A.3.4,A.3.5	
A.4. Podpora tvorby pracovních míst		spolupráce s OHK Děčín, vazba na A.1.5	Financovatelné Z OP Z, SCLLD.2.3.1
	A.4.1 Poradenství pro získání zaměstnání		
	A.4.2 Podpora náboru mladých pracovníků a podpora vytváření pracovních míst na lokální úrovni		Financovatelné Z OP Z, SCLLD.2.3.1,
	A.4.3 Spolupráce se zaměstnavateli za účelem vytvoření systému nabídky pracovních pozic, pořádání motivačních a rekvalifikačních kurzů	Vazba na A.1.5, spolupráce s OHK Děčín	Financovatelné Z OP Z, SCLLD.2.3.1

Strategie komunitně vedeného místního rozvoje (SCLLD)

MAS Labské skály na 2014 -2020

A.5. Podpora sociálního podnikání	A.5.1 Vzdělávání, předání informací a zkušeností v oblasti přípravy na zahájení sociálního podnikání	Další náměty Zavádět sociální inovace v oblasti zaměstnanosti, podporovat sociální podnikání, vytvářet sítě spolupráce	OP Z, SCLLD 2.1.2
	A.5.2 Podpora sociálního podnikání – zvyšování povědomí a informovanosti o sociálním podnikání a spolupráce všech relevantních aktérů.		OP Z, SCLLD 2.1.2
	A.5.2 Podpora sociálního podnikání – investiční vybavení		OP Z
A.6 Boj proti chudobě a sociálnímu vyloučení	A.6.1 cílená podpora zaměstnanosti osob z ohrožených sociálních skupin	součástí projektů , vazba na A.5.2, A.5.1	OP Z

Klíčová oblast B : Rozvoj obcí

strategický cíl	Specifické cíle	Opatření	Poznámky,	Zdroj financování
B.1 Zvýšení atraktivit obcí pro obyvatele i návštěvníky a posílení identifikace obyvatel se	B.1 Efektivní a výkonná místní samospráva, otevřená vůči občanům	B.1.1 - Vzdělávání zastupitelů v oblasti komunitního plánování a spolupráce		OP Z, SC 4.1.1 (nemá však územní dimenzi)
		B.1.2. – Podpora projektů směřujících ke zvýšení zapojení obyvatel do rozhodovacích procesů	např. participativní tvorba rozpočtu	OP Z, SC 4.1.1 (nemá však územní dimenzi)
		B.1.3 - Obnova budov obecních úřadů pro zkvalitnění a dostupnosti veřejné správy (bezbarierové přístupy, rekonstrukce, programové vybavení, moderní informační systémy, zavádění principů e-governmentu		Zdroj financování ? (pokud ne SF tak národní dotace)

Strategie komunitně vedeného místního rozvoje (SCLLD)

MAS Labské skály na 2014 -2020

svým
regionem,
rozvoj
občanské
společnosti

B.2 Budování a obnova občanské vybavenosti a služeb, prorodinná politika	B.2.1 – Budování a obnova infrastruktury pro občanskou vybavenost, kulturní domy , prodejny základních potravin, zdravotnictví, školství, sociální služby (pro seniory)		SC 2.1 IROP 4.1 - zařízení pro komunitní péči, infrastruktura pro terénní, ambulantní a nízkokapacitní pobytové formy sociálních, zdravotních a návazných služeb pro osoby sociálně vyloučené či ohrožené chudobou a sociálním vyloučením a infrastruktura komunitních center. Školy - IROP, SC 2.4
	B.2.2 – Podpora komunitního plánování sociálních služeb	námět na doplnění Podpora služeb poskytovaných terénní a ambulantní formou, podpora komunitní sociální práce	SC. 2.1.1. OP Z, ale je uvedeno, že nemá územní dimenzi
	B.2.3 – Budování a obnova veřejných komunikací a chodníků, veřejných prostranství, parků, odpočinkových zón apod)	námět na doplnění , podpora sociálního bydlení	SC. 2.1.1. OP Z, ale je uvedeno, že nemá územní dimenzi
	B.2.4.- Budování a obnova infrastruktury pro sport a volný čas (sportoviště, dětská hřiště apod)	uvažuje se vazba na cestovní ruch ?	
	B.2.5 – Podpora sociálního podnikání obcí	, tak vazba na specifický cíl A.5	
	B. 2.6 – Podpora zřizování mateřských center, podpora jejich činnosti		SC. 2.1.1. OP Z, ale je uvedeno, že nemá územní dimenzi
B.3 Rozvoj občanské společnosti	B.3.1 – Podpora činnosti neziskových organizací (budování míst k setkávání a aktivitám, zajištění technického vybavení pro jejich činnost)		zdroj financování ? (národní dotace a nadační granty)
	B.3.2 – Podpora kulturní, zájmové a vzdělávací činnosti pořádané neziskovými organizacemi (kulturní a setkávací akce, tradiční akce, akce a činnost s mládeží a dětmi,		SC. 2.1.1. OP Z, ale je uvedeno, že nemá územní dimenzi , nadační zdroje, národní a krajské dotace

Strategie komunitně vedeného místního rozvoje (SCLLD)

MAS Labské skály na 2014 -2020

	B.3.3. – Rozvíjení meziresortní spolupráce (obec – NNO – podnikatelé)	vazba na A.1.5	tj. činnost mimo jiné i náplň činnosti MAS
	B.3.4 – Podpora dobrovolnictví (podpora projektů se zapojením dobrovolnictví, propagace dobrovolnictví, vyhledávání dobrovolníků)		Nadace
B.4 Zachování a využití kulturního dědictví	B.4.1 – Obnova kulturních movitých, nemovitých i technických památek	vazba na A.3, na oblast cestovního ruchu	SC 3.1 (4.1(IROP)
	B. 4.2 – Obnova drobných sakrálních i jiných památek místního významu (křížky, kapličky, Boží muka, milníky, pomníky apod.)		
	B. 4.3 – Obnova a zachování podstávkových domů		SC 3.1 (4.1(IROP)
	B. 4.4 – Podpora budování muzeí, expozic historických předmětů, výstavních panelů, tematických expozic (např. k historii těžby nerostů apod)		SC 3.1 (4.1(IROP)
	B. 4.5 – Zpracování pasportizace památek, studií využitelnosti, publikační činnost k historii památek, regionu a obcí		SC 3.1 (4.1(IROP)
	B. 4.6 – Vzdělávání v oblasti péče o drobné památky, péče o podstávkové domy ,		
	B. 4.7 – Podpora projektů ukazujících dobrou praxi v oblasti péče o památky (exkurze, workshopy)		Spolupráce MAS
B.5 Sociální oblast	B.5.1 Podpora sociálního bydlení (zaměřit se na pomoc dětem z DD Tisá - možnosti uplatnění se na území MAS (bude rozpracováno v dokumentu)	SC. 2.1.1. OP Z, ale je uvedeno, že nemá územní dimenzi
	B.5.2 vzdělávání dospělých v oblasti finanční gramotnosti (prevence dluhové pastí)		
	B.5.3 Rozvoj sociálních služeb (ambulantní forma)	Vazba na B.5.1, B.2.2 a B.2.1	
B.6 Meziobecní spolupráce	B.5.1 – Rozvíjení spolupráce v rámci DSO – společné projekty obcí ve všech prioritních oblastech	nešlo by B.5 a B.6 sloučit ?	Spolupráce MAS

Strategie komunitně vedeného místního rozvoje (SCLLD)

MAS Labské skály na 2014 -2020

	B.5.2 – Spolupráce mezi DSO na území MAS (společné projekty ke vzdělávání v různých oblastech pro aktéry z území MAS, vzdělávání dospělých, projekty ke zvýšení šance k pracovnímu uplatnění, vzdělávání zastupitelů apod.)	to je hodně široce pojaté - případně k diskusi	Spolupráce MAS
B.7 Mezinárodní spolupráce	B.6.1 - Přeshraniční spolupráce (přes hranici sousedících) obcí, MAS, škol, NNO a pod – propojení turistickými trasami, exkurze, společné projekty-výměny)		Cíl 3
	B.6.2 – Mezinárodní spolupráce na úrovni DSO, MAS, obcí a škol (partnerství, předání zkušeností, jazykové kurzy)		Cíl 3

Klíčová oblast C: Příroda, krajina a životní prostředí

strategický cíl	Specifické cíle	Opatření	Poznámky,	Zdroj financování
C.1 Zlepšení stavu životního prostředí, využívání obnovitelných zdrojů, posílení principů udržitelného rozvoje	C.1. Zlepšení stavu životního prostředí	C.1.1 – Podpora snížení emisní zátěže, výstavba obnovitelných zdrojů, kotlíkové dotace (podpora výměny topných systémů v domácnostech)	námět na doplnění zateplení obvodového pláště, stěnových, střešních, stropních a podlahových konstrukcí, výměna a rekonstrukce oken a dveří. Za stejným účelem budou financovány prvky pasivního vytápění a chlazení, stínění a instalace systémů řízeného větrání s rekuperací odpadního vzduchu. Pro vlastníky bytových domů	OP ŽP - bude nutné ověřit, zateplení IROP SC. 2.5: Snížení energetické náročnosti v sektoru bydlení, pouze pro majitele bytových domů, nemá územní dimenzi
		C.1.2 – Podpora snížení znečištění odpadních vod, kořenové čistírny odpadních vod	námět na doplnění protipovodňová a protizáplavová opatření	OP ŽP - bude nutné ověřit,
C. 2 Příroda a krajina		C. 2.1 - Výsadba alejí, obnova tradičních cest a krajinných prvků, podpora projektů na zvýšení biodiverzity krajiny, obnova lesních cest		PRV SCLLD??? - ověřit
		C.2.2 - Podpora environmentální výchovy		
		C.2.3 – Podpora včelařství		PRV - SLL ověřit???

Strategie komunitně vedeného místního rozvoje (SCLLD)

MAS Labské skály na 2014 -2020

	C.3.1 – Podpora likvidace černých skládek		OP ŽP
C. 3 Nakládání s odpady	C. 3.2. – Podpora integrovaných řešení nakládání s odpady, vč. bioodpadů (společné projekty DSO)		OP ŽP, bude nutné ověřit
C.4	C4.1 Snížení energetické náročnosti budov občanské vybavenosti i bydlení		OP ŽP
C.5	Protipovodňová opatření , říční krajina		OP ZP

4. Implementační část

KONCEPT

Strategie komunitně vedeného místního rozvoje (SCLLD)

MAS Labské skály na 2014 -2020

5. Přílohová část

5.1 Tabulky

Tabulka č. 32 – Seznam Členů MAS Labské skály k 11.8.2014 (rozdělena na 2 části + legenda)

SEZNAM ČLENŮ MAS LABSKÉ SKÁLY k 11.8.2014. část 1								
poř. č.	člen		zástupce			sektor	FO/PO/P	Zájmová skupina
1	Ota	Dračka			členka SpR MAS	neveřejný	FO	4
2	Ing.David	Drobný			člen MAS	neveřejný	FO	3
3	Alena	Flígrová			člen PV MAS	neveřejný	FO	5
4	Jana	Kosíková			předsedkyně VK	neveřejný	FO	5
5	Jiří	Krpálek			člen VK	neveřejný	FO	6
6	Ing.Iveta	Krupičková			členka SpR MAS	neveřejný	FO	6
7	Jana	Medunová			člen MAS	neveřejný	FO/P/SZ	2
8	Josef	Nežerka			člen MAS	neveřejný	FO/P	4
9	Zuzana	Pěkná			člen MAS	neveřejný	FO	3
10	Anna	Salabová			člen RK MAS	neveřejný	FO	5
11	Mgr.Martina	Šimáňová			členka SpR MAS	neveřejný	FO	5
12	Ing. Jaromír	Šíp			člen RK MAS	neveřejný	FO	2
13	Ing. Eva	Šípová			předsedkyně MAS	neveřejný	FO	4
14	Ing. Dana	Štechová			členka PV	neveřejný	FO	3
15	Ing.Helena	Voršilková			členka VK	neveřejný	FO/SZ	2
16	Hana	Vořechová			členka VK	neveřejný	FO	6
17	Mgr.Simona	Weisheitelová			předsedkyně MV	neveřejný	FO	5
18	Miroslava	Zatočilová			členka SpR MAS	neveřejný	FO	6
19	Josef	Zub			člen	neveřejný	FO	4
20	Agrofarma Merboltice spol. s r.o.		Ludvík	Efler	člen	neveřejný	PO	2
21	Natural Agro s.r.o.		Lucie	Pisingerová	členka MV	neveřejný	PO	2
22	"Chvojensko" o.s.		Jiřina	Bischoffiová	manažerka MAS	neveřejný	PO,NNO	6
23	Občanské sdružení pro záchranu hradu Blansko				člen MAS	neveřejný	PO,NNO	6
24	Petrovický spolek pro obnovu a zachování tradic, o.s.		Ing.Jana	Jirásková	členka MAS	neveřejný	PO,NNO	6
25	Kulturně historické sdružení Malé Veleně, Jedlky a Soustěšky, o.s.		Jaroslav	Dostál	člen MAS	neveřejný	PO,NNO	6
26	Zubnická museální železnice, o.s.		Martin	Kašpar	člen MAS	neveřejný	PO, NNO	6
27	Římskokatolická farnost Verneřice		Mgr.Marcel	Hrubý	člen PV	neveřejný	PO	6
28	Sousedský spolek Merboltice, o.s.		Lucie	Šancová	členka MAS	neveřejný	PO,NNO	6
29	Nupharo Park, a.s.		Robin	Čumpelík	člen MAS	neveřejný	PO	3
30	Okresní hospodářská komora Děčín		Jiří	Štajner	člen MAS	neveřejný	PO	3
31	PEMOPRO		Patrick	Doležal	člen SPR MAS	neveřejný	PO/P	3
32	QUEEN.cz		Světlana	Kučerová	členka MAS	neveřejný	PO/P	3

Strategie komunitně vedeného místního rozvoje (SCLLD)

MAS Labské skály na 2014 -2020

SEZNAM ČLENŮ MAS LABSKÉ SKÁLY k 11.8.2014. část 2								
poř. č.	člen		zástupce			sektor	FO/PO/P	Zájmová skupina
33	Město Benešov nad Ploučnicí		Ing. Karel	Vrbický	člen SPR MAS	veřejný	PO	1
34	Město Jílové		Miroslav	Kalvas	1.MSP MAS	veřejný	PO	1
35	Město Verneřice		Ing.Daniel	Zygula	člen MV	veřejný	PO	1
36	Obec Dobkovice		Petr	Šulc	člen RK MAS	veřejný	PO	1
37	Obec Františkov nad Ploučnicí		Jaroslav	Velebný	člen MAS	veřejný	PO	1
38	Obec Heřmanov		František	David	člen MV	veřejný	PO	1
39	Obec Homole u Panny		Ladislav	Ptáček	člen MAS	veřejný	PO	1
40	Obec Horní Habartice		Ladislav	Donát	člen MAS	veřejný	PO	1
41	Obec Chuděrov		Stanislav	Kovář	člen PV	veřejný	PO	1
42	Obec Libouchec		Ing.Jiří	Štěrba	2.MSP MAS	veřejný	PO	1
43	Obec Malá Veleň		Václav	Růžička	člen MAS	veřejný	PO	1
44	Obec Malečov		Petr	Kůstka	člen MAS	veřejný	PO	1
45	Obec Malšovice		Pavel	Plachý	člen SpR MAS	veřejný	PO	1
46	Obec Markvartice		Libor	Kunte	člen MAS	veřejný	PO	1
47	Obec Merboltice		Lukáš	Tomeška	člen MAS	veřejný	PO	1
48	Obec Petrovice		Zdeněk	Kutina	člen PV	veřejný	PO	1
49	Obec Povrly		Petr	Hadraba	člen VK	veřejný	PO	1
50	Obec Ryjice		Milan	Nicek	člen MAS	veřejný	PO	1
51	Obec Starý Šachov		Zdeňka	Holadová	člen MAS	veřejný	PO	1
52	Obec Těchlovice		Radka	Čepelová	člen MAS	veřejný	PO	1
53	Obec Tisá		Ing.Jiří	Jandásek	člen MAS	veřejný	PO	1
54	Obec Valkeřice		Mgr. Petra	Vaňková	člen MAS	veřejný	PO	1
55	Obec Velké Březno		Mgr.Michal	Kulhánek	člen VK	veřejný	PO	1
56	Obec Velké Chvojno		Václav	Svoboda	člen MAS	veřejný	PO	1
57	Obec Zubrnice		Tomáš	Pernekr	člen MAS	veřejný	PO	1
58	ZŠ a MŠ Libouchec		Mgr.Dana	Březinová	člen RK MAS	veřejný	PO	5
59	ZŠ a MŠ Tisá		Mgr.Václav	Zibner	předseda MAS	veřejný	PO	5
partner	Obec Dobrná		Libuše	Šrámková	partnerská obec	veřejný	PO	1

SEZNAM ČLENŮ MAS LABSKÉ SKÁLY k 11.8.2014. legenda
SpR MAS - Správní rada MAS
1.MSP MAS - 1. místopředseda MAS (Správní rada)
2.MSP MAS - 2. místopředseda MAS (Správní rada)
PV MAS - Programový výbor MAS
RK MAS - Revizní komise MAS
VK MAS - Výběrová komise MAS
MV MAS - Monitorovací výbor MAS
manažerka MAS - zaměstnanci
partner - jde o obec, která není členem MAS , ale její území je rozhodnutím OZ zařazeno do působnosti MAS

zájmové skupiny:
1 veřejná správa ,
2 zemědělství, příroda a krajina
3 rozvoj podnikání,
4 cestovní ruch, mezinárodní spolupráce,
5 školství, sociální a zdravotní oblast, práce s dětmi
6 kultura a památky,

Strategie komunitně vedeného místního rozvoje (SCLLD)

MAS Labské skály na 2014 -2020

Tabulka č. 33 – přehled druhu půdy - porovnání 2008 - 2012

Přehled druhů půdy na území MAS Labské skály		
Rozloha (ha)		
	2008	2012
Celkem	37 351,99	37 238,66
Zemědělská půda celkem	20 138,57	20 051,11
Z toho		
Orná půda	5 252,22	4 806,43
Chmelnice	0,00	0,00
Vinice	0,00	0,00
Zahrady	603,21	609,15
Ovocné sady	230,67	222,19
Trvalé travní porosty	14 052,48	14 413,34
Nezemědělská půda celkem	17 213,41	17 187,55
Z toho		
Lesní pozemky	12 682,73	12 646,32
Vodní plochy	348,89	344,69
Zastavěné plochy a nádvoří	395,37	394,23
Ostatní plochy	3 786,42	3 802,32

Zdroj: CZSO

Strategie komunitně vedeného místního rozvoje (SCLLD)

MAS Labské skály na 2014 -2020

Tabulka č. 34 – Počet obyvatel – srovnání od roku 1998 (rozdělena na 3 části)

Počet obyvatel v obcích na území MAS Labské skály, část 1.								
Obec	1998	1999	2000	2001	2002	2003	2004	2005
Benešov nad Ploučnicí	4098	4089	4068	4 075	4 022	4 043	4 028	4 031
Dobkovice	645	648	642	664	651	648	654	656
Dobrná	349	361	361	409	414	420	423	430
Františkov nad Ploučnicí	386	397	378	375	378	379	367	358
Heřmanov	439	440	460	472	473	485	498	502
Homole u Panny	360	381	390	359	361	366	360	368
Horní Habartice	368	364	376	385	389	394	392	392
Chudеров	732	757	805	757	783	792	818	851
Jílové	5329	5390	5332	5 272	5 298	5 307	5 301	5 292
Libouhec	1752	1734	1754	1 703	1 751	1 772	1 778	1 789
Malá Veleň	427	429	434	426	431	453	449	443
Malečov	574	611	627	613	626	649	675	725
Mašovice	661	658	678	725	740	747	781	795
Markvartice	630	644	647	630	602	591	601	612
Merboltice	112	109	110	120	122	124	119	137
Petrovice	620	627	623	624	639	663	698	758
Povrly	2132	2146	2150	2 132	2 195	2 219	2 227	2 221
Ryjice	188	181	179	191	188	187	184	188
Starý Šachov	158	157	171	207	193	190	199	190
Těchlovice	425	436	425	444	478	489	487	518
Tisá	635	648	685	681	703	742	770	794
Valkeřice	414	420	416	403	404	406	388	394
Velké Březno	1829	1914	1914	1 896	1 928	1 957	1 960	2 033
Velké Chvojno	668	675	685	673	688	698	730	740
Verněřice	1080	1088	1092	1 079	1 086	1 083	1 095	1 093
Zubrnice	233	171	199	213	206	207	209	221
Celkem	25 244	25 475	25 601	25 528	25 749	26 011	26 191	26 531

Zdroj: CZSO

Strategie komunitně vedeného místního rozvoje (SCLLD)

MAS Labské skály na 2014 -2020

Počet obyvatel v obcích na území MAS Labské skály, část 2.								
Obec	2006	2007	2008	2009	2010	2011	2012	2013
Benešov nad Ploučnicí	4 026	3 994	3 996	3 991	3 960	3 931	3 914	3 832
Dobkovice	654	684	687	695	669	669	669	663
Dobrná	444	449	445	460	456	462	457	457
Františkov nad Ploučnicí	360	366	369	368	363	393	403	402
Heřmanov	504	507	494	508	523	520	505	510
Homole u Panny	365	379	376	375	378	377	368	368
Horní Habartice	398	396	400	409	407	409	403	403
Chudеров	901	949	992	1 014	1 038	986	1 000	1 005
Jílové	5 262	5 273	5 269	5 254	5 209	5 172	5 134	5 106
Libouchec	1 809	1 869	1 874	1 855	1 835	1 820	1 825	1 781
Malá Veleň	433	438	442	455	448	440	453	449
Malečov	742	768	750	749	761	776	777	792
Mašovice	821	827	835	834	852	866	869	873
Markvartice	620	613	640	649	658	658	665	686
Merboltice	142	160	156	160	168	170	170	175
Petrovice	794	842	896	905	896	873	871	901
Povrly	2 190	2 191	2 214	2 226	2 256	2 249	2 202	2 236
Ryjice	186	189	185	184	187	177	183	183
Starý Šachov	200	206	213	217	217	214	216	210
Těchlovice	526	526	544	562	542	540	537	537
Tisá	807	833	855	872	887	885	918	933
Valkeřice	396	404	420	417	422	419	414	415
Velké Březno	2 109	2 147	2 170	2 205	2 225	2 202	2 219	2 215
Velké Chvojno	752	760	752	761	794	815	826	837
Verneřice	1 084	1 091	1 120	1 131	1 131	1 120	1 109	1 099
Zubrnice	225	221	226	222	225	232	239	240
Celkem	26 750	27 082	27 320	27 478	27 507	27 375	27 346	27 308

Zdroj: CZSO

Strategie komunitně vedeného místního rozvoje (SCLLD)

MAS Labské skály na 2014 -2020

Tabulka č. 35 – Věková struktura obyvatelstva

Věková struktura obyvatelstva v obcích na území MAS Labské skály k 31.12.2013			
Obec	0-14	15-64	65+
Benešov nad Ploučnicí	617	2552	663
Dobkovice	112	458	93
Dobrná	83	317	57
Františkov nad Pl.	49	287	66
Heřmanov	90	343	77
Homole u Panny	57	234	77
Horní Habartice	56	276	71
Chuderov	190	702	113
Jílové	759	3585	762
Libouchec	262	1245	274
Malá Veleň	77	303	69
Malečov	139	544	109
Mašovice	147	613	113
Markvartice	106	470	110
Merboltice	26	123	26
Petrovice	164	650	87
Povrly	331	1530	375
Ryjice	27	127	29
Starý Šachov	32	147	31
Těchlovice	92	374	71
Tisá	167	641	125
Valkeřice	69	280	66
Velké Březno	377	1460	378
Velké Chvojno	136	605	96
Verneřice	170	772	157
Zubrnice	37	162	41
Celkem:	4372	18800	4136

Zdroj: CZSO

Strategie komunitně vedeného místního rozvoje (SCLLD)

MAS Labské skály na 2014 -2020

Tabulka č. 36 – základní služby v obcích (rozdělena na dvě části)

Základní služby v obcích na území MAS Labské skály, část 1.									
Město / Obec	Obecní rozhlas	WIFI internet provazovaný obcí	GSM síť	Kabelová televize	Poštovní služby	CZECH POINT	Úřad práce	Služebna Městské policie	Služebna Policie ČR
Benešov nad Ploučnicí	ano	ano	ano	ne	ano	ano	ano	ano	ano
Dobkovice	ano	ano	ano	ne	ano	ano	ne	ne	ne
Dobrná	ne	ne	ne	ne	ano	ano	ne	ne	ne
Františkov nad Ploučnicí	ne	ne	ne	ne	ano	ano	ne	ne	ne
Heřmanov	ano	ne	ne	ne	ne	ano	ne	ne	ne
Homole u Panny	ne	ne	ano	ne	ne	ano	ne	ne	ne
Horní Habartice	ano	ano	ano	ne	ne	ano	ne	ne	ne
Chuderov	ne	ne	ano	ano	ne	ano	ne	ne	ne
Jílové	ne	ne	ano	ano	ano	ano	ne	ano	ano
Libouchec	ne	ne	ano	ne	ano	ano	ano	ne	ano
Malá Veleň	ne	ne	ano	ne	ne	ano	ne	ne	ne
Malečov	ne	ano	ano	ne	ano	ano	ne	ne	ne
Malšovice	ne	ne	ano	ne	ne	ano	ne	ne	ne
Markvartice	ne	ano	ano	ne	ano	ano	ne	ne	ne
Merboltice	ne	ne	ano	ne	ne	ano	ne	ne	ne
Petrovice	ano	ne	ano	ano	ano	ano	ne	ne	ne
Povrly	ano	ne	ano	ne	ano	ano	ne	ne	ne
Ryjice	ne	ano	ne	ne	ne	ano	ne	ne	ne
Starý Šachov	ne	ne	ano	ne	ne	ano	ne	ne	ne
Těchlovice	ano	ano	ano	ne	ne	ano	ne	ne	ne
Tisá	ne	ne	ano	ne	ano	ano	ne	ne	ne
Valkeřice	ne	ne	ano	ne	ano	ano	ne	ne	ne
Velké Březno	ne	ne	ano	ne	ano	ano	ano	ne	ano
Velké Chvojno	ne	ne	ano	ne	ano	ano	ne	ne	ne
Verneřice	ne	ne	ano	ne	ano	ano	ne	ne	ne
Zubrnice	ano	ne	ano	ne	ne	ano	ne	ne	ne

Zdroj: místní šetření a dotazník obcí

Strategie komunitně vedeného místního rozvoje (SCLLD)

MAS Labské skály na 2014 -2020

Základní služby v obcích na území MAS Labské skály, část 2.								
Město / Obec	Věřejná knihovna	Obřadní síň	Hřbitov	Sakrální stavba využívaná pro náboženské či kulturní akce	Zdravotní středisko - základní péče	Zdravotní středisko - specializovaná péče	Spolkový / kulturní dům / klubovna	Středisko pro volný čas dětí a mládeže (DDM, školní klub, školní družina) / mateřské centrum
Benešov nad Ploučnicí	ano	ano	ano	ano	ano	ano	ano	ano
Dobkovice	ano	ne	ano	ne	ne	ne	ano	ano
Dobrná	ano	ne	ne	ne	ne	ne	ne	ne
Františkov nad Ploučnicí	ano	ne	ano	ne	ne	ne	ano	ne
Heřmanov	ne	ano	ano	ne	ne	ne	ano	ano
Homole u Panny	ne	ne	ano	ano	ne	ne	ne	ne
Horní Habartice	ano	ano	ano	ano	ne	ne	ano	ne
Chudеров	ano	ne	ne	ne	ano	ne	ne	ne
Jílové	ano	ano	ano	ano	ano	ano	ano	ano
Libouchec	ano	ano	ano	ano	ano	ano	ano	ano
Malá Veleň	ne	ne	ano	ano	ne	ne	ano	ne
Malečov	ano	ne	ano	ano	ne	ne	ano	ano
Malšovice	ano	ne	ne	ano	ne	ne	ano	ano
Markvartice	ano	ne	ano	ano	ne	ne	ano	ano
Merboltice	ano	ne	ano	ano	ne	ne	ne	ne
Petrovice	ano	ano	ano	ano	ano	ne	ano	ano
Povrly	ano	ano	ano	ano	ano	ano	ano	ano
Ryjice	ano	ne	ne	ne	ne	ne	ne	ne
Starý Šachov	ano	ne	ano	ne	ne	ne	ano	ne
Těchlovice	ano	ne	ano	ano	ano	ne	ne	ne
Tisá	ne	ano	ano	ano	ano	ano	ano	ano
Valkeřice	ano	ne	ano	ne	ne	ne	ne	ne
Velké Březno	ano	ano	ano	ano	ano	ne	ano	ano
Velké Chvojno	ano	ano	ano	ano	ano	ne	ano	ano
Verneřice	ano	ano	ano	ano	ano	ne	ano	ano
Zubrnice	ano	ne	ano	ano	ne	ne	ne	ne

Zdroj: místní šetření a dotazník obcí

Strategie komunitně vedeného místního rozvoje (SCLLD)

MAS Labské skály na 2014 -2020

Tabulka č. 37 – vybavenost pro volný čas

Vybavenost pro volný čas v obcích na území MAS Labské skály														
Město / Obec	Fotbalové hřiště	Víceúčelové hřiště (včetně školních přístupných dle provozního řádu veřejnosti)	Dětské hřiště	Tenisové kurty	Tělocvična, sokolovna (včetně školních přístupných dle provozního řádu veřejnosti)	Koupaliště	Krytý bazén	Střelnice	Kluziště	Bowling/kuželky	Lyžařský vlek/sjezdovka	Lyžařské běžecké tratě	Skate park	Golf a jiná hřiště / areály
Benešov nad Ploučnicí	1	0	1	2	3	1	0	0	0	0	0	0	0	0
Dobkovice	1	2	2	1	1	0	0	0	1	0	0	0	0	0
Dobrná	0	0	0	0	0	0	0	0	0	0	0	0	0	0
Františkov nad Ploučnicí	1	1	1	1	0	0	0	0	0	0	0	0	0	0
Heřmanov	1	0	0	0	0	0	0	0	0	0	0	0	0	0
Homole u Panny	0	0	0	0	0	0	0	0	0	0	0	0	0	0
Horní Habartice	0	0	1	0	1	0	0	0	1	0	0	0	0	0
Chuderov	1	1	5	1	0	0	0	0	0	0	0	0	0	0
Jílové	2	2	2	0	3	1	0	0	0	0	0	0	0	ano
Libouchec	2	1	2	0	1	0	0	0	0	0	0	0	0	ano
Malá Veleň	1	1	1	0	1	0	0	0	0	0	0	0	0	0
Malečov	1	0	4	0	0	0	0	0	0	0	1	0	0	0
Mašovice	1	1	7	3	0	1	0	1	0	0	0	0	0	0
Markvartice	2	2	0	0	1	0	0	0	0	0	0	0	0	0
Merboltice	1	0	0	0	0	0	0	0	0	0	0	0	0	0
Petrovice	1	1	2	1	1	0	0	0	0	0	0	ano	0	0
Povrly	1	2	7	1	2	1	1	0	1	1	0	0	0	0
Ryjice	0	1	0	1	0	0	0	0	0	0	0	0	0	0
Starý Šachov	1	1	1	0	0	0	0	0	0	0	0	0	0	0
Těchlovice	1	1	1	1	0	0	0	0	0	0	0	0	0	0
Tisá	1	2	1	2	2	3	0	0	0	0	1	ano	0	ano
Valkeřice	1	0	1	0	0	0	0	0	0	0	0	0	0	0
Velké Březno	2	2	6	5	1	0	0	0	0	0	0	0	0	ano
Velké Chvojno	1	1	1	0	0	0	0	0	0	0	0	0	0	0
Verneřice	1	1	2	2	1	1	0	1	1	1	1	0	0	0
Zubrnice	1	1	1	0	0	0	0	0	0	0	0	0	0	0

Zdroj: místní šetření a dotazník obcí

Strategie komunitně vedeného místního rozvoje (SCLLD)

MAS Labské skály na 2014 -2020

Tabulka č. 38 – volný čas aktivity (rozdělena na 3 části)

Volný čas, aktivity v obcích na území MAS Labské skály, část 1.										
Město / Obec	SOKOL	Sbor dobrovolných hasičů v obci	Sbor dobrovolných hasičů dětí	Myslivecké sdružení	Kopaná	Volejbal	Basketbal	Hokej	Tenis	Jiné sportovní spolky a kluby
Benešov nad Ploučnicí	ne	ano	ano	ano	ano	ne	ne	ne	ano	ano
Dobkovice	ne	ano	ne	ne	ano	ne	ne	ne	ne	ne
Dobrná	ne	ne	ne	ano	ne	ne	ne	ne	ne	ne
Františkov nad Ploučnicí	ne	ne	ne	ne	ano	ne	ne	ne	ne	ano
Heřmanov	ne	ne	ne	ano	ano	ne	ne	ne	ne	ano
Homole u Panny	ne	ne	ne	ano	ne	ne	ne	ne	ne	ne
Horní Habartice	ne	ano	ano	ano	ne	ne	ne	ne	ne	ne
Chudеров	ne	ano	ne	ne	ano	ne	ne	ne	ne	ne
Jílové	ne	ano	ano	ano	ano	ne	ne	ne	ne	ano
Libouchec	ano	ano	ano	ano	ano	ano	ne	ne	ano	ano
Malá Veleň	ne	ne	ne	ano	ano	ne	ne	ano	ano	ne
Malečov	ne	ano	ne	ano	ano	ne	ne	ne	ne	ne
Malšovice	ne	ne	ne	ano	ano	ne	ne	ne	ne	ne
Markvartice	ne	ano	ano	ano	ano	ne	ne	ne	ne	ano
Merboltice	ne	ano	ne	ne	ne	ne	ne	ne	ne	ne
Petrovice	ne	ano	ano	ano	ano	ne	ne	ne	ne	ne
Povrly	ne	ano	ano	ano	ano	ne	ne	ne	ne	ano
Ryjice	ne	ano	ne	ano	ne	ne	ne	ne	ano	ne
Starý Šachov	ne	ano	ne	ne	ano	ne	ne	ne	ne	ne
Těchlovice	ne	ne	ne	ne	ano	ne	ne	ne	ano	ne
Tisá	ne	ano	ano	ne	ano	ano	ne	ano	ano	ano
Valkeřice	ne	ne	ne	ano	ano	ne	ne	ne	ne	ne
Velké Březno	ne	ano	ne	ne	ano	ne	ne	ne	ano	ano
Velké Chvojno	ne	ano	ano	ano	ano	ne	ne	ne	ne	ne
Verneřice	ne	ano	ano	ano	ano	ne	ne	ne	ne	ano
Zubrnice	ne	ne	ne	ano	ano	ne	ne	ne	ne	ne

Zdroj: místní šetření a dotazník obcí

Strategie komunitně vedeného místního rozvoje (SCLLD)

MAS Labské skály na 2014 -2020

Volný čas, aktivity v obcích na území MAS Labské skály, část 2.										
Město / Obec	Místní spolky a sdružení [historický šerm]	Místní spolky a sdružení [ochotnický/divadelní spolek]	Místní spolky a sdružení [folklorní soubor]	Místní spolky a sdružení [pěvecký sbor]	Místní spolky a sdružení [klub seniorů]	Místní spolky a sdružení [klub žen]	Místní spolky a sdružení [svaz zahrádkářů]	Místní spolky a sdružení [svaz včelařů]	Místní spolky a sdružení [mateřské/rodinné centrum]	Zahrádkářská kolonie
Benešov nad Ploučnicí	ne	ne	ne	ano	ano	ne	ano	ano	ano	ano
Dobkovice	ne	ne	ne	ne	ne	ne	ne	ne	ne	ano
Dobrná	ne	ne	ne	ne	ne	ne	ne	ne	ne	ne
Františkov nad Ploučnicí	ne	ne	ne	ne	ne	ne	ne	ne	ne	ne
Heřmanov	ne	ne	ne	ne	ne	ne	ne	ne	ne	ne
Homole u Panny	ne	ne	ne	ne	ne	ne	ne	ne	ne	ne
Horní Habartice	ne	ne	ne	ne	ano	ne	ne	ano	ne	ne
Chuderov	ne	ne	ne	ne	ne	ne	ne	ne	ne	ne
Jílové	ne	ne	ne	ano	ano	ano	ano	ne	ano	ano
Libouchec	ne	ne	ne	ne	ne	ne	ne	ne	ne	ano
Malá Veleň	ne	ne	ne	ne	ne	ne	ne	ne	ne	ne
Malečov	ne	ne	ne	ne	ne	ano	ano	ano	ne	ano
Mašovice	ne	ne	ne	ne	ne	ne	ne	ne	ne	ano
Markvartice	ne	ne	ne	ano	ne	ano	ne	ano	ne	ne
Merboltice	ne	ne	ne	ne	ne	ne	ne	ano	ne	ne
Petrovice	ne	ano	ne	ne	ne	ne	ne	ne	ano	ne
Povrly	ne	ano	ne	ano	ano	ne	ano	ne	ano	ano
Ryjice	ne	ne	ne	ne	ne	ne	ano	ne	ne	ano
Starý Šachov	ne	ne	ne	ne	ne	ne	ne	ne	ne	ne
Těchlovice	ne	ne	ne	ne	ne	ne	ne	ne	ne	ne
Tisá	ne	ano	ne	ano	ne	ne	ne	ne	ne	ne
Valkeřice	ne	ne	ne	ne	ne	ne	ne	ne	ne	ne
Velké Březno	ne	ne	ne	ne	ne	ano	ano	ano	ne	ano
Velké Chvojno	ne	ne	ne	ne	ne	ne	ne	ne	ne	ne
Verneřice	ne	ano	ne	ano	ne	ne	ne	ne	ne	ne
Zubrnice	ne	ne	ne	ne	ne	ne	ne	ne	ne	ne

Zdroj: místní šetření a dotazník obcí

Strategie komunitně vedeného místního rozvoje (SCLLD)

MAS Labské skály na 2014 -2020

Volný čas, aktivity v obcích na území MAS Labské skály, část 3.	
Město / Obec	Jiné než výše uvedené místní spolky a sdružení (i neformální)
Benešov nad Ploučnicí	BS Aktiv, horolezci, turisté, stolní tenis, cyklisti, kulturisti, rybáři, šipkaři, Zumba
Dobkovice	-
Dobrná	-
Františkov nad Ploučnicí	Spolek motorkářů
Heřmanov	-
Homole u Panny	-
Horní Habartice	Rybáři
Chudеров	SPOZ Lipová
Jílové	Biatlonový klub, Florbal, Stolní tenis, Přátelé Jílovského Sněžníku, Občanské sdružení Creative, MC Sovička
Libouchec	Golf club Libouchec
Malá Veleň	Kulturně historické sdružení Malé Veleně, Jedlky a Soutěsky o.s.
Malečov	občanská sdružení
Mašovice	-
Markvartice	Svaz žen
Merboltice	Občanské sdružení Sousedský spolek Merboltice
Petrovice	Petrovický spolek pro obnovu a zachování tradic SOVA - spolek na podporu kulturního dění v místní části obce Krásný Les a údržba a opravy sakrálních staveb na území obce
Povrly	Rybářský spolek Povrly
Ryjice	OS na záchranu hradu Blansko OS fauny a flory
Starý Šachov	mot.gang
Těchlovice	FK ČL
Tisá	Sdružení rodičů a přátel dětí, Sdružení amatérských sportů, Lyžařský oddíl, Kultura tisá - o.s., Reditus o.s., Horský spolek Tiské stěny, Keramický kroužek, Kroužek batiky, Zumba
Valkeřice	
Velké Březno	-
Velké Chvojno	OS Chvojensko
Verneřice	osadní výbor Rychnov
Zubrnice	zálesáci Zubrnice

Zdroj: místní šetření a dotazník obcí

Strategie komunitně vedeného místního rozvoje (SCLLD)

MAS Labské skály na 2014 -2020

Tabulka č. 39 – akce v obcích MAS (rozdělena na 2 části)

Akce členských obcí MAS, část 1.					
Město / Obec	Plesy, zábavy, diskotéky, pořádané obcí	Pořádá kulturní akce i jiný subjekt než obec?	Trhy, poutě, slavnosti	Náboženské akce	Kulturní akce (koncerty, divadelní představení, výstavy)
Benešov nad Ploučnicí	2	ano	4	4	12
Dobkovice	2	ne	0	0	1
Dobrná	0	ne	0	0	1
Františkov nad Ploučnicí	4	ano	0	0	0
Heřmanov	3	ano	1	0	0
Homole u Panny	3	ne	1	0	1
Horní Habartice	4	ano	0	1	4
Chuderov	1	ne	1	0	0
Jílové	5	ano	3	5	20
Libouchec	10	ano	4	3	8
Malá Veleň	1	ano	1	2	2
Malečov	8	ano	2	1	1
Malšovice	1	ano	1	1	0
Merboltice	3	ano	2	1	5
Obec Markvartice	4	ano	3	2	2
Petrovice	0	ano	3	0	10
Povrly	14	ne	2	0	12
Ryjice	3	ano	0	0	0
Starý Šachov	4	ano	0	0	0
Těchlovice	0	ano	0	1	0
Tisá	2	ano	5	12	20
Valkeřice	0	ne	4	1	4
Velké Březno	3	ano	1	1	10
Velké Chvojno	2	ano	0	0	1
Vernerice	0	ano	2	5	5
Zubrnice	1	ano	4	1	2

Zdroj: místní šetření a dotazník obcí

Strategie komunitně vedeného místního rozvoje (SCLLD)

MAS Labské skály na 2014 -2020

Akce členských obcí MAS, část 2.	
Město / Obec	Jiné akce
Benešov nad Ploučnicí	Výstavy a soutěže: mažoretky - 1, morčata - 1, Benešovská kraslice - 1, Halloween - 1, koncert k rozsvícení vánočního stromu - 1, Akademie 2, promítání nedělních pohádek pro děti a filmů - kinosál
Dobkovice	Zábavné akce pro děti - 6 rok
Dobrná	Den dětí, den úcty ke stáří, mikulášská, maskarní ples pro děti, odpoledne velikonočních tradic
Františkov nad Ploučnicí	Dětský den, pohádkový les, drakiáda, dětský karneval
Heřmanov	Zasazení stromů do parku a první zvonění zvoničky, pálení čarodějnic, dětský den, přijetí obecního erbu a slavnostní vyvěšení nové vlajky, vítání občánků do života, turnaj ve volejbale a ve stolním tenise, posezení pro seniory, rozsvícení vánočního stromku, mikulášská nadílka a zábava, venkovská zabíjačka, gratulace jubilantům, maskarní bál pro děti, drakiáda, helowen a stezka odvahy, za pokladem staré čarodějnice
Homole u Panny	Ne
Horní Habartice	Dechovka pro seniory - 2x ročně, Dětský karneval, Mikulášská nadílka, Dětský den, Rybářské závody mladých rybářů, Drakiáda, Tradiční běh" sv. Floriána"
Chudеров	Pro děti-maskarní, stezka odvahy, čarodějnice, dětské dny Pro dospělé-MDŽ, různé dílny-velikonoční-i pro děti
Jílové	Noční prohlídky (včetně pohádkových) 12 Ostatní akce 6
Libouchec	Žádné
Malá Veleň	Dětský den, Annenská pouť
Malečov	Divadelní představení
Malšovice	Ne
Merboltice	Masopust, Krátký film v dlouhé vesnici Merboltice
Obec Markvartice	Sportovní utkání TJ - 40
Petrovice	Sportovní soutěže
Povrly	Ne
Ryjice	Ne
Starý Šachov	Fotbalový turnaj
Těchlovice	Den dětí, sportovní akce, čarodejnice, turistika....
Tisá	Sportovní: Létohry Tisá, Dětský karneval na vleku, 2x utkání Horňáci-Dolňáci, Turnaj v kopané, Turnaj ve stolním tenise, Turnaj Beach voleyball
Valkeřice	Ne
Velké Březno	Sportovní akce pro veřejnost, pálení čarodějnic, drakiáda, Noc kostelů, lampionový průvod,
Velké Chvojno	Akce pro děti, Vánoční zpívání, Antonínské odpoledne, Lučnochojenský ples, Lampionový průvod
Verneřice	Ne
Zubrnice	Ne

Zdroj: místní šetření a dotazník obcí

Strategie komunitně vedeného místního rozvoje (SCLLD)

MAS Labské skály na 2014 -2020

Tabulka č. 40 - školství v obcích MAS (rozdělena na 3 části)

Školství v obcích MAS, část 1.							
Město / Obec	Předškolní vzdělávání	Odhad kapacity školka '14-'20	Základní vzdělávání	Základní vzdělávání [malotřídní škola 1-5. ročník]	Základní vzdělávání [I. stupeň]	Základní vzdělávání [I. a II. stupeň]	Odhad kapacity škola '14-'20
Benešov nad Ploučnicí	1	126	1	ne	ne	ano	Dostatečná
Dobkovice	1	28	1	ano	ne	ne	32
Dobrná	1	23	0	ne	ne	ne	0
Františkov nad Ploučnicí	0	0	0	ne	ne	ne	0
Heřmanov	1	30	1	ano	ne	ne	20
Horní Habartice	1	20	0	ne	ne	ne	Nevím
Jílové	3	150	2	ne	ne	ano	Plná
Libouchec	1	80	1	ne	ano	ano	Dostatečná
Malá Veleň	1	90	0	ne	ne	ne	0
Malečov	1	35	1	ano	ano	ne	50 dětí
Mašovice	1	14	1	ano	ano	ne	Dostatečná
Merboltice	0	0	0	ne	ne	ne	0
Markvartice	1	44	1	ano	ano	ano	175
Petrovice	1	32	1	ano	ano	ne	Dostatečná
Povrly	2	90	1	ne	ne	ano	Nevím
Ryjice	0	0	0	ne	ne	ne	0
Starý Šachov	0	0	0	ne	ne	ne	0
Těchlovice	1	20	0	ne	ne	ne	20
Tisá	1	60	1	ne	ne	ano	150
Chudarov	1	40	0	ne	ne	ne	0
Valkeřice	1	23	0	ne	ne	ne	0
Velké Březno	1	70	1	ne	ano	ano	470
Velké Chvojno	1	28	1	ano	ano	ne	25
Verněřice	1	30	1	ne	ne	ano	200

Zdroj: místní šetření a dotazník obcí

Strategie komunitně vedeného místního rozvoje (SCLLD)

MAS Labské skály na 2014 -2020

Školství v obcích MAS, část 2.							
Město / Obec	Střední vzdělávání [gymnázium]	Střední vzdělávání [odborná střední škola]	Střední vzdělávání [odborné střední učiliště]	Počítačové kurzy - rok	Jazykové kurzy - rok	Řemeslné kurzy - rok	Umělecké kurzy - rok
Benešov nad Ploučnicí	ne	ne	ne	0	1	0	3
Dobkovice	ne	ne	ne	0	0	0	0
Dobrná	ne	ne	ne	0	0	0	0
Františkov nad Ploučnicí	ne	ne	ne	0	0	0	0
Heřmanov	ne	ne	ne	0	0	0	0
Horní Habartice	ne	ne	ne	0	0	0	0
Jílové	ne	ne	ne	0	0	0	0
Liboucheč	ne	ne	ne	0	0	0	0
Malá Veleň	ne	ne	ne	0	0	0	0
Malečov	ne	ne	ne	1	1	1	1
Mašovice	ne	ne	ne	0	0	0	0
Merboltice	ne	ne	ne	0	1	3	2
Markvartice	ne	ne	ne	1	0	0	0
Petrovice	ne	ne	ne	0	0	0	0
Povrly	ne	ano	ne	0	0	0	0
Ryjice	ne	ne	ne	0	0	0	0
Starý Šachov	ne	ne	ne	0	0	0	0
Těchlovice	ne	ne	ne	0	0	0	0
Tisá	ne	ne	ne	0	2	2	1
Chuderov	ne	ne	ne	0	0	0	0
Valkeřice	ne	ne	ne	0	0	0	0
Velké Březno	ne	ne	ne	0	0	0	0
Velké Chvojno	ne	ne	ne	0	0	0	0
Verneřice	ne	ne	ne	0	0	0	0

Zdroj: místní šetření a dotazník obcí

Strategie komunitně vedeného místního rozvoje (SCLLD)

MAS Labské skály na 2014 -2020

Školství v obcích MAS, část 3.			
Město / Obec	Universita 3.věku	Ostatní vzdělávací akce/kurzy/semináře - rok	Jiné kurzy
Benešov nad Ploučnicí	ano	3	V rámci RC - přednášky psychologa, zdravotníků, záchranných složek, V rámci KD - přednášky policie, ochrana seniorů před agresory
Dobkovice	ne	0	0
Dobrná	ne	0	0
Františkov nad Ploučnicí	ne	0	0
Heřmanov	ne	0	0
Horní Habartice	ne	0	0
Jílové	ano	0	0
Libouchec	ne	0	0
Malá Veleň	ne	1	0
Malečov	ne	0	0
Malšovice	ne	0	0
Merboltice	ne	0	0
Markvartice	ne	0	0
Petrovice	ne	0	0
Povrly	ne	0	0
Ryjice	ne	0	0
Starý Šachov	ne	0	0
Těchlovice	ne	0	0
Tisá	ne	4	Cyklus přednášek o historii obce Tisá
Chuderov	ne	0	0
Valkeřice	ne	0	0
Velké Březno	ne	0	0
Velké Chvojno	ne	0	0
Verneřice	ne	0	0

Zdroj: místní šetření a dotazník obcí

Strategie komunitně vedeného místního rozvoje (SCLLD)

MAS Labské skály na 2014 -2020

Tabulka č. 41 – sociální sféra (rozdělena na 2 části)

Sociální vybavenost v obcích na území MAS Labské skály, část 1.					
Město / Obec	Dům s pečovatelskou službou	Domov seniorů	Dětský domov	Léčebna dlouhodobě nemocných (LDN)	Hospic
Benešov nad Ploučnicí	ne	ne	ne	ne	ne
Dobkovice	ne	ne	ne	ne	ne
Dobrná	ne	ne	ne	ne	ne
Františkov nad Ploučnicí	ne	ne	ne	ne	ne
Heřmanov	ne	ne	ne	ne	ne
Homole u Panny	ne	ne	ne	ne	ne
Horní Habartice	ne	ne	ne	ne	ne
Chudеров	ne	ne	ne	ne	ne
Jílové	ne	ne	ne	ne	ano
Libouchec	ne	ne	ne	ne	ne
Malá Veleň	ne	ne	ne	ne	ne
Malečov	ne	ne	ne	ne	ne
Malšovice	ne	ne	ne	ne	ne
Markvartice	ne	ne	ne	ne	ne
Merboltice	ne	ne	ne	ne	ne
Petrovice	ne	ne	ne	ne	ne
Povrly	ano	ne	ne	ne	ne
Ryjice	ne	ne	ne	ano	ne
Starý Šachov	ne	ne	ne	ne	ne
Těchlovice	ne	ne	ne	ne	ne
Tisá	ne	ne	ano	ne	ne
Valkeřice	ne	ne	ne	ne	ne
Velké Březno	ano	ano	ne	ne	ne
Velké Chvojno	ne	ne	ne	ne	ne
Verněřice	ne	ne	ne	ne	ne
Zubrnice	ne	ne	ne	ne	ne

Zdroj: místní šetření a dotazník obcí

Strategie komunitně vedeného místního rozvoje (SCLLD)

MAS Labské skály na 2014 -2020

Sociální vybavenost v obcích na území MAS Labské skály, část 2.				
Město / Obec	Terénní sociální a pečovatelské služby / asistenční služba	Další sociální, preventivní a podobné služby	Vyloučené lokality	Vyloučené skupiny
Benešov nad Ploučnicí	pečov. služba	ano, Rehabilitace	nezaměstnanost	minorita, dlouhodobě nezaměstnaní
Dobkovice	ne	zdr. služba Červéného kříže	-	cca 80 obyvatel
Dobrná	ne	ne	-	-
Františkov nad Ploučnicí	ne	ne	-	-
Heřmanov	ne	ne	Nízká zaměstnanost	50 dlouhodobě nezaměstnaných
Homole u Panny	ne	ne	-	-
Horní Habartice	ne	ne	Nízká zaměstnanost	Dlouhodobě nezaměstnaní
Chudеров	ne	ne	-	-
Jílové	ano, terénní pečov. služba	ano, Rehabilitace	-	tito obyvatelé tu jsou, nicméně jsou rozprostřeni a nevytváří skupiny - zatím!
Libouchec	ne	ne	-	30
Malá Veleň	ne	ne	-	-
Malečov	ne	ne	-	-
Mašovice	ne	ne	-	-
Markvartice	ne	ne	-	-
Merboltice	ne	ne	-	-
Petrovice	ne	ne	-	-
Povrly	ano, terénní pečov. služba	ne	-	-
Ryjice	ne	ne	-	-
Starý Šachov	ne	ne	-	-
Těchlovice	ne	ne	-	-
Tisá	ano, terénní pečov. služba	ne	-	-
Valkeřice	ne	ne	-	-
Velké Březno	ano	ne	-	-
Velké Chvojno	ne	ne	-	tyto údaje nejsou v evidenci obce
Verneřice	ne	ne	-	cca 60 dlouhodobě nezaměstnaných
Zubrnice	ne	ne	-	-

Zdroj: místní šetření a dotazník obcí

Strategie komunitně vedeného místního rozvoje (SCLLD)

MAS Labské skály na 2014 -2020

Tabulka č. 42 – soupis kulturních památek na území MAS

Kulturní památky na území MAS Labské skály, 2013			
Název obce /m.č.	Zapsaná památka	Stav	Ohrožená památka
Povrly	Počet 8		
Mírkov	Hrad Blansko	zřícenina	
Mírkov	Venkovská usedlost		
Povrly	Venkovská usedlost		
Povrly	Fara		
Povrly	Kaple		
Roztoky	Kostel Narození sv. Jana Křtitele		
Roztoky	Venkovský dům		
Roztoky	Fara		
Velké Březno	Počet 8		
Valtířov	Kostel sv. Václava		
Valtířov	Hrobka		
Valtířov	Sloup se sochami Čtrnácti sv. pomocníků		
Velké Březno	socha sv. Petra		
Velké Březno	železniční trať Velké Březno - Lovečkovice		
Velké Březno	Zámek starý		
Velké Březno	Zámek		
Velké Březno	Hrad Varta	zřícenina	
Velké Chvojno	Počet 3		
Arnultovice	Kostel všech svatých		
Luční Chvojno	výklenková kaplička se sochou sv. Antonína		
Velké Chvojno	socha sv. Jana Nepomuckého		
Zubrnice	Počet 26		
Týniště	Venkovská usedlost - hrázděný dům		
Týniště	Boží muka		
Týniště	Roubená ohrada		
Týniště	Vodní mlýn		
Týniště	Železniční stanice		
Zubrnice	Venkovský dům čp. 47		
Zubrnice	Venkovský dům		
Zubrnice	Venkovský dům - výměnek usedlosti čp. 46		
Zubrnice	Kostel sv. Maří Magdalény		
Zubrnice	Kaple Nejsvětější Trojice		
Zubrnice	Socha sv. Jana Nepomuckého		

Strategie komunitně vedeného místního rozvoje (SCLLD)

MAS Labské skály na 2014 -2020

Zubrnice	Sousoší Piety		
Zubrnice	Smírčí kříž		
Zubrnice	Sýpka		
Zubrnice	Studna		
Zubrnice	Silniční most - mostek		
Zubrnice	Venkovský dům čp. 15		
Zubrnice	Škola		
Zubrnice	Venkovská usedlost tzv. Říhovna		
Zubrnice	Venkovský dům čp. 28		
Zubrnice	Venkovská usedlost čp. 32		
Zubrnice	Venkovská usedlost čp. 34		
Zubrnice	Fara		
Zubrnice	Venkovská usedlost čp. 53		
Zubrnice	Venkovská usedlost čp. 61		
Zubrnice	Venkovská usedlost čp. 74		
Zubrnice	Vodní mlýn		
Libouchec	Počet 9		
Čermná	Kostel sv. Mikuláše		
Čermná	Silniční most - mostek		
Knínice	Kaple		
Knínice	Smírčí kříž - čtyři		
Libouchec	Kostel sv. Tří králů		
Libouchec	Kaple		
Libouchec	Smírčí kříž		
Libouchec	Venkovský dům čp. 53		Ano
Libouchec	Zámek		
Petrovice	Počet 8		
Krásný Les	Kostel Nanebevzetí P. Marie		
Krásný Les	Socha sv. Jana Nepomuckého		
Krásný Les	Venkovská usedlost		
Krásný Les	Krucifix		
Krásný Les	Pomník bitvy r. 1813 - Kleistův		
Petrovice	Krucifix		
Petrovice	Socha P. Marie		
Petrovice	Kostel sv. Mikuláše		
Ryjice	Počet 1		
Ryjice	Sanatorium - dělnická ozdravovna, s omezením: bez budovy čp. 46		
Tisá	Počet 12		
Tisá	Venkovský dům eč. 204		
Tisá	Venkovský dům eč. 210		

Strategie komunitně vedeného místního rozvoje (SCLLD)

MAS Labské skály na 2014 -2020

Tisá	Venkovský dům eč. 215		
Tisá	Venkovský dům eč. 218		
Tisá	Venkovský dům eč. 257		
Tisá	Kaplička		
Tisá	Venkovský dům eč. 302		
Tisá	Venkovský dům eč. 311		
Tisá	Venkovský dům eč. 312		
Tisá	Kostel sv. Anny		
Tisá	Výklenková kaplička		
Tisá	Vila		
Jílové	Počet 13		
Jílové	Venkovská usedlost čp. 18		
Jílové	Venkovská usedlost čp. 27		
Jílové	Socha sv. Jana Nepomuckého		
Jílové	Zámek		
Martiněves	Venkovská usedlost čp. 10		Ano
Martiněves	Zemědělský dvůr		Ano
Sněžník	Venkovská usedlost čp.5		
Sněžník	Venkovská usedlost čp.11		
Sněžník	Venkovská usedlost čp. 55		
Sněžník	Venkovská usedlost čp. 58		
Sněžník	Venkovská usedlost čp. 83		
Sněžník	Venkovská usedlost čp. 87		
Sněžník	Rozhledna		
Homole u Panny	Počet 2		
Bláhov	Venkovský dům se sochou sv. Prokopa		
Homole u Panny	Kostel sv. Pia V.		
Malečov	Počet 11		
Horní Zálezly	Krucifix		
Malečov	Venkovská usedlost čp. 8		
Malečov	Venkovský dům čp. 30		
Pohoří	Venkovský dům čp. 1		
Pohoří	Venkovský dům čp. 2		
Pohoří	Venkovský dům čp. 5		
Proboštov	Socha sv. Jana Nepomuckého		
Proboštov	Milník (u rybníka)		
Proboštov	Milník (pod kostelem)		
Proboštov	Fara		
Proboštov	Kostel sv. Jana Křtitele		
Těchlovice	Počet 8		

Strategie komunitně vedeného místního rozvoje (SCLLD)

MAS Labské skály na 2014 -2020

Těchlovice	Hrad Vrabinec, zřícenina		
Těchlovice	Venkovská usedlost čp. 10		
Těchlovice	Kaple Nejsvětější Trojice		
Těchlovice	Venkovská usedlost čp. 6		
Těchlovice	Kostel sv. Jana Křtitele		
Těchlovice	Pivovar		
Těchlovice	Venkovská usedlost čp. 48		
Těchlovice	Venkovská usedlost eč. 506		
Valkeřice	Počet 14		
Valkeřice	Venkovská usedlost čp. 1		
Valkeřice	Fara		
Valkeřice	Venkovská usedlost čp. 51		Ano
Valkeřice	Venkovská usedlost čp. 54		
Valkeřice	Venkovská usedlost čp. 60		
Valkeřice	Venkovská usedlost čp. 66		
Valkeřice	Venkovská usedlost čp. 67		
Valkeřice	Venkovská usedlost čp. 98		
Valkeřice	Venkovská usedlost čp. 102		
Valkeřice	Venkovská usedlost čp. 113		
Valkeřice	Venkovská usedlost čp. 141		
Valkeřice	Venkovská usedlost čp. 145		
Valkeřice	Venkovská usedlost čp. 164		
Valkeřice	Venkovská usedlost čp. 190		
Verneřice	Počet 22		
Příbram	Sloup se sochou P. Marie		
Příbram	Venkovská usedlost čp. 63		
Příbram	Venkovská usedlost čp. 75		
Rychnov	Venkovský dům čp. 50		
Rychnov	Venkovský dům čp. 64		
Rychnov	Venkovský dům čp. 108		
Rychnov	Fara		
Rytířov	Kašna		
Rytířov	Kašna (u kaple na návsi)		Ano
Rytířov	Venkovský dům čp. 2		
Rytířov	Venkovský dům čp. 3		
Rytířov	Venkovský dům čp. 5		
Rytířov	Venkovský dům čp. 6		
Rytířov	Venkovský dům čp. 12		
Rytířov	Venkovský dům čp. 25		
Rytířov	Venkovský dům čp. 36		

Strategie komunitně vedeného místního rozvoje (SCLLD)

MAS Labské skály na 2014 -2020

Rytířov	Venkovský dům čp. 42		
Verneřice	Kostel sv. Anny		
Verneřice	Kašna se sochou sv. Floriána		
Verneřice	Silniční most - mostek		Ano
Verneřice	Veřejná plocha - terasovitá úprava náměstí		
Verneřice	Přádelna - bývalá Leitenbergova kartounka		
Merboltice	Počet 16		
Merboltice	Zvonice		
Merboltice	Jiná obytná stavba		
Merboltice	Venkovská usedlost čp. 1		
Merboltice	Venkovská usedlost čp. 22		
Merboltice	Venkovská usedlost čp. 23		
Merboltice	Venkovská usedlost čp. 47		
Merboltice	Venkovská usedlost čp. 55		
Merboltice	Venkovská usedlost čp. 57		
Merboltice	Venkovská usedlost čp. 60		
Merboltice	Venkovská usedlost čp. 63		
Merboltice	Venkovská usedlost čp. 72		
Merboltice	Venkovská usedlost čp. 98		
Merboltice	Venkovská usedlost čp. 103		
Merboltice	Venkovská usedlost čp. 113		
Merboltice	Venkovská usedlost čp. 117		
Merboltice	Zemědělský dvůr		
Starý Šachov	Počet 0		
Františkov nad Ploučnicí	Počet 19		
Františkov nad Ploučnicí	Hrad Ostrý	zřícenina	
Františkov nad Ploučnicí	Socha sv. Jana Nepomuckého		
Františkov nad Ploučnicí	Venkovská usedlost čp. 65		
Františkov nad Ploučnicí	Činžovní dům čp. 101		
Františkov nad Ploučnicí	Činžovní dům čp. 102		
Františkov nad Ploučnicí	Činžovní dům čp. 103		
Františkov nad Ploučnicí	Činžovní dům čp. 104		
Františkov nad Ploučnicí	Činžovní dům čp. 105		
Františkov nad Ploučnicí	Činžovní dům čp. 106		
Františkov nad Ploučnicí	Činžovní dům čp. 107		
Františkov nad Ploučnicí	Činžovní dům čp. 108		
Františkov nad Ploučnicí	Činžovní dům čp. 109		
Františkov nad Ploučnicí	Činžovní dům čp. 110		
Františkov nad Ploučnicí	Činžovní dům čp. 111		
Františkov nad Ploučnicí	Činžovní dům čp. 112		

Strategie komunitně vedeného místního rozvoje (SCLLD)

MAS Labské skály na 2014 -2020

Františkov nad Ploučnicí	Činžovní dům čp. 113		
Františkov nad Ploučnicí	Činžovní dům čp. 114		
Františkov nad Ploučnicí	Venkovská usedlost čp. 248		
Františkov nad Ploučnicí	Venkovská usedlost čp. 257		
Malá Veleň	Počet 5		
Jedlka	Kostel sv. Anny		
Jedlka	Socha sv. Anny		
Malá Veleň	Venkovská usedlost čp. 23		
Malá Veleň	Venkovská usedlost čp. 44		
Malá Veleň	Venkovská usedlost čp. 49		
Horní Habartice	Počet 2		
Horní Habartice	Krucifix		
Horní Habartice	Venkovská usedlost čp. 71		
Markvartice	Počet 2		
Markvartice	Tvrz		Ano
Markvartice	Kostel sv. Martina		
Benešov nad Ploučnicí	Počet 13		
Benešov nad Ploučnicí	Kostel Narození P. Marie		
Benešov nad Ploučnicí	Kaple Nejsvětější Trojice		
Benešov nad Ploučnicí	Hrobka Mattauschů		
Benešov nad Ploučnicí	Socha sv. Vojtěcha		
Benešov nad Ploučnicí	Sousoší Kalvárie s dřevěným křížem, plošinou a opěrnými zídkami		
Benešov nad Ploučnicí	Sloup se sochou P. Marie		
Benešov nad Ploučnicí	Městský dům čp. 17		
Benešov nad Ploučnicí	Zámek Horní a Dolní		
Benešov nad Ploučnicí	Fara		
Benešov nad Ploučnicí	Městský dům čp. 71		
Benešov nad Ploučnicí	Venkovský dům čp. 129		
Benešov nad Ploučnicí	Venkovský dům čp. 381		
Benešov nad Ploučnicí	Venkovský dům čp. 398		
Heřmanov	Počet 7		
Blankartice	Venkovská usedlost čp. 3		
Blankartice	Venkovská usedlost čp. 4		
Blankartice	Venkovská usedlost čp. 47		
Fojtovice	Venkovská usedlost čp. 9		
Fojtovice	Venkovská usedlost čp. 38		
Fojtovice	Venkovská usedlost čp. 69		
Heřmanov	Venkovská usedlost čp. 77		
Dobrná	Počet 7		

Strategie komunitně vedeného místního rozvoje (SCLLD)

MAS Labské skály na 2014 -2020

Dobrná	Kaple se zvonící		
Dobrná	Venkovská usedlost čp. 10		
Dobrná	Venkovská usedlost čp. 59		
Dobrná	Venkovská usedlost čp. 67		
Dobrná	Venkovská usedlost čp. 77		Ano
Dobrná	Venkovská usedlost čp. 87		
Dobrná	Venkovská usedlost čp. 88		
Dobkovice	Počet 0		
Chudеров	Počet 3		
Lipová	Kostel sv. Martina		
Radešín	Venkovská usedlost čp. 11		
Žežice	Kostel sv. Petra a Pavla		
Malšovice	Počet 3		
Javory	Kostel sv. Prokopa		
Javory	Venkovská usedlost čp. 25		Ano
Javory	Venkovská usedlost čp. 28		

Zdroj: Národní památkový ústav

5.2 Karty obcí

Město Benešov nad Ploučnicí

Základní informace



Kraj: ÚSTECKÝ
Správní obvod: Děčín
GPS souřadnice: 50°44'29.719 N, 14°18'44.598 E
Nadmořská výška: 210 m n.m.
Katastrální výměra: 977 ha
Počet obyvatel: 3832
Místní části: Ovesná

Kontakt: Telefon: +420 412 589 811
e-mail: urad@benesovnl.cz

Historie

První písemná zmínka o obci pochází z roku **1352**. Ve 13. století v podhradí hradu Ostrý vznikla osada, která se postupně rozrůstala a v roce **1392** byla povýšena na město. Do Benešova v roce 1426 vnikli husité. Město postihly požáry a to v 16., 18. a 19. století. Mezi majiteli města se vystřídala řada šlechtických rodů. V druhé polovině 19. století pracovala ve městě manufaktura na výrobu papíru. Tato byla v roce 1863 přebudována na tkalcovnu a v roce 1885 byla rozšířena o přádelnu. Benešov se stal známým svou textilní výrobou.

Památky a turistické zajímavosti

- Zámecký komplex Benešov nad Ploučnicí, tvořený pěti zámky
- Kostel Narození Panny Marie
- Kaple Nejsvětější Trojice
- Socha svatého Jana Nepomuckého
- Socha svatého Vojtěcha
- Sousoší Kalvárie s dřevěným křížem, plošinou a opěrnými zidkami – stojí při cestě na Českou Lípou
- Sloup se sochou Panny Marie
- Pomník Jana Švermy
- Fara čp. 70
- Hrobka Mattauschů

Turistické cíle

Přes obec vede značená cyklotrasa č.15

Strategie komunitně vedeného místního rozvoje (SCLLD)

MAS Labské skály na 2014 -2020

BENEŠOV NAD PLOUČNICÍ


Zamýšlené projekty pro období 2014-2020*

- oprava mostu
- sokolský vrch
- dětské hřiště
- městské sportoviště (škvárové hřiště u školy)
- oprava komunikací, související s cyklostezkou
- bezbariérové město
- koupaliště – oprava bazénů, investice do ubytování
- výtah na městském úřadě
- revitalizace městského parku
- chodníky + místní komunikace
- autobusový terminál (u nádraží)
- plynofikace kabin na hřišti
- oprava střechy na byto. domě, na městském kině
- oprava salhausenské kaple
- rekonstrukce věže a hodin na MÚ
- pořízení územního plánu
- pořízení městského mobiliáře
- pořízení zametacího vozu
- nová učebna pro hasiče
- zakoupení škvárového hřiště u nádraží
- vybavení tenisových kurtů
- kašna na náměstí
- revitalizace náměstí + městské památ. zóny
- parkovací plochy
- rekonstrukce veřejného osvětlení
- cyklotrasa pro horská kola (singletrack)
- občerstvení stanice u cyklostezky (soukr. podnikatel)
- náročná stezka po břehu Ploučnice směr Františkov, zřícenina hradu Ostrý včetně oddychových stanic
- reklamní poutače města
- dětský lyžařský vlek na Macharce
- skateboard – hřiště
- oprava splavu (Vela vlastníků)
- rekonstrukce letního kina
- lávka pro pěší u mostku v ulici Českolipské – bezpečnost chodců
- naučná stezka Dolní Ploučnice
- Promenáda mezi vodami

*Přehled zamýšlených projektů obsahuje záměry jak obcí, tak i ostatních subjektů působících v daném území

Obec DOBKOVICE

Základní informace



Kraj: ÚSTECKÝ
Správní obvod: Děčín
GPS souřadnice: 50°42'53.445 N, 14°11'35.326 E
Nadmořská výška: 165 m n. m
Katastrální výměra: 575 ha
Počet obyvatel: 663
Místní části: Poustka, Prosetín, Skrytín
Kontakt: Telefon: +420 412 543 079
e-mail: ou@dobkovice.cz

Historie

První zmínky o existenci obce Dobkovice (historický název Topkowitz) pocházejí ze 14. století, přesněji z roku **1383**. Obec původně patřila ke Svádovu, později k Děčínu. V roce 1849 se Dobkovice staly samostatnou katastrální obcí, která spolu s katastrální obcí Roztoky tvořila správní obvod - místní obec Dobkovice. Když se roku 1877 Roztoky oddělily zůstala u Dobkovic samota Skrytín (Skritin), nazývaná též Reichberg, připomínaná už roku 1383.

Památky a turistické zajímavosti

Turistické cíle

Obcí vedou cyklostezky a turistické trasy.

Strategie komunitně vedeného místního rozvoje (SCLLD)

MAS Labské skály na 2014 -2020

DOBKOVICE

Zamýšlené projekty pro období 2014-2020*

- Zhotovení splaškové kanalizace + ČOV v centrální části obce (od železničního přejezdu k základní škole).
- Podpora účinných opatření pro čištění odpadních vod z rodinných domů, které nejsou v centrální části obce.
- Oprava dešťové kanalizace v obci.
- Ve spolupráci s majiteli místních potoků řešit potřebnou údržbu koryt a tím omezit následky lokálních povodní.
- Ve spolupráci s Povodím Labe a.s. řešit údržbu břehů a čištění koryta řeky Labe.
- Řešení zdroje tepla na ekologické vytápění pro ekonomicky vhodnou část obce.
- Výsadba a úprava zeleně, preventivní řešení nebezpečně vzrostlých stromů, údržba veřejného prostranství v obci, instalace nádob pro psí exkrementy.
- Preventivní opatření pro zajišťování uvolněných kamenů ohrožujících obydlí části obce.
- Řešit opatření pro snižování emisí prachu a hluku v obci.
- Oprava komunikací, chodníků, podpěrných zdí.
- Výstavba nových chodníků (od Říhů k ZŠ, od knihovny k železničnímu přejezdu, od autobazaru ke hřbitovu).
- Řešení parkovacích míst v obci.
- Vybudování zpomalovacích retardérů v bezpečnostně rizikových částech obce.
- Oprava mostu přes potok Poustku (u parku).
- Zvýšení podjezdové výšky tunelu (u Novotných).
- Řešení výstavby vodovodního řádu pitné vody z Malšovic do Dobkovic ve spolupráci s SVS a.s.
- Doplnění + rekonstrukce veřejného rozhlasu a veřejného osvětlení, snižování energetické náročnosti veřejného osvětlení.
- Zateplení fasády a výměna starých oken v MŠ, oprava střechy, oprava soc. vybavení, výměna dlažeb a podlahových krytin v prostorách MŠ.
- Řešení jiného zdroje vytápění v MŠ.
- Řešení odkoupení nádraží ČD, provedení opravy budovy k účelu zřízení knihovny s internetem pro veřejnost.
- Zateplování a opravy obytných budov v majetku obce, oprava prostranství před obytnou budovou čp. 133 (Richterovi....)
- Výstavba pečovatelského domu.
- Vytvoření multifunkční pracovny na půdě budovy ZŠ.
- Úprava plochy parkoviště před ZŠ.
- Pořízení novějšího zásahového vozidla pro JSDH.
- Oprava kaple hřbitova, údržba obvodového zdiva a starých hrobů bez majitele.
- Zateplení fasády a stropu kulturního domu, oprava střechy.
- Rekonstrukce objektu kabin SK Dobkovice pro víceúčelové využití.
- Dokončení úpravy areálu vedle hřiště SK Dobkovice (nové oplocení, sportovní dovybavení).
- Vytvoření hřiště u protipožární nádrže v Prosetíně + postavení nového mostu (zničeného po povodni).
- Úprava antukového kurtu pro zhotovení umělého povrchu, vytvoření potřebného zázemí a obnova dětského hřiště.
- Vytvoření zóny pro sportovně rekreační využití v kamenolomu nad bývalým dřevařským závodem.

Strategie komunitně vedeného místního rozvoje (SCLLD)


MAS Labské skály na 2014 -2020

- Dokončení opravy budovy čp. 22 (klubovna) pro účel využití volného času.
 - Podpora zájmové a sportovní činnosti v obci.
 - Zhotovení přístavního můstku na Labi (pro převozní plavidlo a sportovní loď).
 - Řešení převozního plavidla přes Labe.
 - Vytvoření vodáckého tábořiště u Labe (pokud to umožní změna současné legislativy).
 - Zhotovení cyklotrasy u Labe (od motorestu k čerpací stanici, případně až do Choratic).
 - Vytvoření turistických okruhů kolem Dobkovic včetně turistických odpočívadel.
 - Vytvoření cyklotrasy ze Skrytína na Český Bukov.
 - Turistické označení vztahující se k zajímavým místům v obci (Skrytín, jelení farma, chov exotického ptactva ...).
 - Vydání reklamního materiálu propagujícího zajímavá místa v obci a místní podnikatele.
-

**Přehled zamýšlených projektů obsahuje záměry jak obcí, tak i ostatních subjektů působících v daném území*

Obec DOBRNÁ

Základní informace



Kraj: ÚSTECKÝ
Správní obvod: Děčín
GPS souřadnice: 50°46'10.353 N, 14°17'35.746 E
Nadmořská výška: 397 m n. m
Katastrální výměra: 881
Počet obyvatel: 457
Místní části: Brložec, Folge

Kontakt: Telefon: +420 412 514 370
e-mail: podatelna@obec-dobrna.cz

Historie

Počátky obce jsou datovány ke 13. století, konkrétně k roku 1230, kdy se dovídáme o první zmínce vzniku osady rozprostírající se na stejném území jako současná obec. Faktické poklady o vzniku a fungování jsou datovány do roku 1467.

Památky a turistické zajímavosti

- kaple se zvonící
- pomník obětem I. světové války
- rozhledna Sokolí vrch. Rozhledna se nachází ve výšce 506 m.n.m

Turistické cíle

Turistické stezky
Cyklotrasa

DOBRNÁ


Zamýšlené projekty pro období 2014-2020*

- Úprava prostranství rozhledny Sokolí vrch
 - Oprava budovy školy – volnočasové centrum
 - Vybudování porážky a výroby
 - Oprava kapličky
-

**Přehled zamýšlených projektů obsahuje záměry jak obcí, tak i ostatních subjektů působících v daném území*

Obec Františkov nad Ploučnicí

Základní informace

	Kraj:	ÚSTECKÝ
	Správní obvod:	Děčín
	GPS souřadnice:	50°44'29.719 N,14°18'44.598 E
	Nadmořská výška:	216 m n.m.
	Katastrální výměra:	537 ha
	Počet obyvatel:	402
	Místní části:	Mlatce
Kontakt:	Telefon: +420 412 586 050 e-mail: frantiskov@volny.cz	

Historie

V údolí řeky Ploučnice v okolí hradu Ostrý (Scharfenstein) vznikaly od poloviny 15. století jednotlivé osady, které byly v roce **1850** spojeny pod jeden správní celek. Současná obec Františkov nad Ploučnicí nese tento název od roku 1961. Obec vznikla ze Čtyř osad založených v různých historických obdobích v údolí řeky Ploučnice. Jedná se o Oldřichov (Ulgersdorf), Mlatce (Josefswille), Františkov (Franzental) a Tereziňské údolí (Theresienthal). Pátá osada Novina (Neuland), která tvořila s těmito osadami společný celek, byla v roce 1930 přičleněna k správnímu území města Benešov. Pro úplnost je třeba uvést, že v roce 1957 byly k obci s tehdejšími názvem Františkov-Oldřichov přiřazeny Dolní Valkeřice.

Památky a turistické zajímavosti

- Významnou dominantou obce jsou pozůstatky hradu Ostrý - Scharfenstein na čedičové skále nad řekou Ploučnicí.
- tři hrázděné domy
- socha sv. Jana Nepomuckého
- kolonie domků V Tereziňském údolí, kterou vystavěla firma „Mattausch“ pro pracovníky svých přádelen bavlny v polovině 19. století a dnes je tato kolonie nejstarší zachovanou kolonií v celé Evropě.

Turistické cíle

Cyklostezka Ploučnice

Turistické trasy

FRANTIŠKOV NAD PLOUČNICÍ

Zamýšlené projekty pro období 2014-2020*

- Nová lávka pro pěší

**Přehled zamýšlených projektů obsahuje záměry jak obcí, tak i ostatních subjektů působících v daném území*

KONCEPT

Obec HEŘMANOV

Základní informace



Kraj: ÚSTECKÝ
Správní obvod: Benešov nad Ploučnicí
GPS souřadnice: 50°43'35.343 N, 14°17'28.329 E
Nadmořská výška: 274 m n. m
Katastrální výměra: 1 770 ha
Počet obyvatel: 510
Místní části: Heřmanov, Blankartice, Fojtovice

Kontakt: Telefon: +420 412 586 403
e-mail: info@hermanov.cz

Historie

Nejranější/nejstarší dochované označení Heřmanova pochází z r. 1273 jako „Hermanesdorf“. Do roku 1946 nesla obec název Hermersdorf.

Památky a turistické zajímavosti

- Zvonička v Blankarticích

Turistické cíle

Cyklostrasa
Turistické trasy

HEŘMANOV


Zamýšlené projekty pro období 2014-2020*

- rekonstrukce zvonice z 19. stol. (Heřmanov)
- revitalizace rybníka, vybudování parčíku (Heřmanov)
- vybudování víceúčelového hřiště – atrakce pro děti v areálu ZŠ a MŠ (Heřmanov)
- v prostorách ZŠ a MŠ vybudování malé tělocvičny (Heřmanov)
- přebudování bývalé hasičárny na turistickou ubytovnu (Heřmanov)
- rozestavěný Blankartický rynek, rozšířit na turistickou baštu pro cykloturisty (Blankartice)
- zlepšení stavu lesních cest (3) – provedení chráněného posezení pro turisty i místní občany (1,1,1)
- zhotovení solárního vytápění a ohřev vody pro kabiny fotbalistů TJ Heřmanov (Fojtovice)
- zhotovení malé tribuny pro hřiště fotbalistů (Fojtovice)
- rekonstrukce půdních prostor pro klubovnu mládeže (Fojtovice)
- prolézačky pro park ve Fojtovicích (Fojtovice)
- nová elektroinstalace a osvětlení v ZŠ a MŠ Heřmanov
- nové rozvody a vytápění + el. kotel pro ZŠ a MŠ Heřmanov
- nová fasáda na OÚ + zateplení (Heřmanov)
- rekonstrukce vytápění na OÚ (Heřmanov)

**Přehled zamýšlených projektů obsahuje záměry jak obcí, tak i ostatních subjektů působících v daném území*

Obec HOMOLE U PANNY

Základní informace



Kraj:	ÚSTECKÝ
Správní obvod:	Ústí nad Labem
GPS souřadnice:	50°37'45.395 N, 14°11'10.975 E
Nadmořská výška:	375 m n. m
Katastrální výměra:	1 175 ha
Počet obyvatel:	368
Místní části:	Babiny II, Bláhov, Byňov, Doubravice, Haslice, Lhota pod Pannou, Nová ves u Pláně, Sulatice
Kontakt:	Telefon: +420 412 719 069 e-mail: podatelna@homoleupanny.cz

Historie

Obec původně nazývána Hřibojedy. Zmínku o obci nalezneme v soupise majetku litoměřické kapituly z roku **1056**. Pozdější zmínka je v listině císaře Zikmunda, který obec společně s Lhotou zastavil Hynkovi z Valdštejna. Ve 13. století přešla spolu s dalšími vesnicemi pod řád německých rytířů. Později vlastnili Homoli děčínští Vartenberkové. Prodali ji Karlu z Dubé, pak ji získal Jaroslav z Vřesovic, jehož rod byl na panství vystřídán v době stavovského povstání kostomlatským. Od roku 1630 až do 20. století ji vlastnil i s okolními obcemi litoměřický řád dominikánů.

Památky a turistické zajímavosti

- **Kostel sv. Pia V.** Kostel byl postaven roku 1787, kdy nahradil původní kapli. Na západní hodinové věži zavěšen nedatovaný středověký zvon s nápisem v gotické minuskuli.
- Vodní mlýn
- Kaple sv. Jakuba v Doubravici. Kaple z poloviny 19. století stojí na návsi. Ve věžičce kaple nepřístupný zvon.
- Kaple z r. 1865 v Bláhově. Kaple s stojí na návsi v obci. V nástavci je zavěšen litinový zvon.
- **V obci je rodný dům Josefa Emanuela Hibsche (1852 - 1941)**, který geologicky zmapoval České středohoří - pamětní deska je umístěna na balvanu na návrší před kostelem. Obec vybudovala svému slavnému rodákovi muzeum, které bylo otevřeno v roce 2002 u příležitosti 150. výročí vědcova narození

Turistické cíle

V obci se kříží červeně značená turistická trasa a fialově značená cyklotrasa.

HOMOLE U PANNY

Zamýšlené projekty pro období 2014-2020*

- Oprava místních komunikací

**Přehled zamýšlených projektů obsahuje záměry jak obcí, tak i ostatních subjektů působících v daném území*

KONCEPT

Obec HORNÍ HABARTICE

Základní informace



Kraj: ÚSTECKÝ
Správní obvod: Benešov nad Ploučnicí
GPS souřadnice: 50°45'43.226 N, 14°20'26.712 E
Nadmořská výška: 274 m n. m
Katastrální výměra: 726 ha
Počet obyvatel: 403
Místní části: -

Kontakt: Telefon: +420 412 585 271
e-mail: info@hornihabartice.cz

Historie

První písemná zmínka o obci pochází z roku 1281.

Památky a turistické zajímavosti

- Kostel sv. Jana Křtitele (postaven v roce 1787, rekonstruován v roce 2008)
- Venkovská usedlost čp. 71
- Krucifix v zahradě při domu čp. 302

Turistické cíle

V obci a okolí turistické trasy.

HORNÍ HABARTICE

Zamýšlené projekty pro období 2014-2020*

- rekonstrukce kulturního domu
- dostavba multifunkčního centra
- vybudování sportovního hřiště
- obnova cesty s vysázením aleje strojů (cest k lesu)
- oplocení I. vodárenských pásem
- vybudování dětského hřiště na návsi
- rekonstrukce vodovodu
- vybudování nového vodovodu a kanalizace k novým stavebním parcelám
- dokončení plynofikace obce

**Přehled zamýšlených projektů obsahuje záměry jak obcí, tak i ostatních subjektů působících v daném území*

Obec CHUDEROV

Základní informace



Kraj: ÚSTECKÝ
Správní obvod: Ústí nad Labem
GPS souřadnice: 50°41'19.125 N, 14°2'46.219 E
Nadmořská výška: 340 m n. m
Katastrální výměra: 1 535 ha
Počet obyvatel: 1 005
Místní části: Chuderovec, Libov, Lipová, Radešín, Žežice (osady Sovolusky, Mlýniště a Neznabohy)

Kontakt: Telefon: +420 472 774 210
e-mail: podatelna@chuderozov.cz

Historie

Obec je zmiňována v roce 1348.

Od r.1961 byly připojeny také části Chuderovec, Žežice a Sovolusky. Od r.1980 má obec části - Chuderoz, Libov, Chuderovec, Mlýniště, Radešín, Lipovou, Žežice, Neznabohy a Sovolusky. K obci náleží také Ovčárna (Schaferei), která měla v roce 1921 devět domů.

Památky a turistické zajímavosti

- Kostel sv. Martina v Lipové
- Kostel sv. Petra a Pavla v Žežicích
- Kaple v Radešíně. Kaple z 1. poloviny 19. století na návsi při průjezdní komunikaci, byla přestavěna na požární zbrojnici a zastávku autobusu. Věžička bez zvonu.
- Kaple Nejsvětější Trojice v Neznabozích. Kaple byla postavena r. 1821, naposledy opravena v r. 1950. V současnosti zchátralá. Věžička bez zvonu.

Turistické cíle

V obci a okolí využít turistické trasy.

CHUDEROV

Zamýšlené projekty pro období 2014-2020*

- rozvoj cykloturistických a turistických stezek
- výstavba alejí
- drobné sakrální stavby
- úprava veřejných prostranství (návsí, zastávky)
- komunikace, silnice
- veřejný prostor pro setkávání občanů


**Přehled zamýšlených projektů obsahuje záměry jak obcí, tak i ostatních subjektů působících v daném území*

Strategie komunitně vedeného místního rozvoje (SCLLD)

MAS Labské skály na 2014 -2020

Město JÍLOVÉ

Základní informace

	Kraj: ÚSTECKÝ
	Správní obvod: Děčín
	GPS souřadnice: 50°45'38.956 N, 14°6'13.806 E
	Nadmořská výška: 276 m n. m
	Katastrální výměra: 3 656 ha
	Počet obyvatel: 5 106
	Místní části: Kamenná, Martiněves, Modrá, Kamenec, Sněžník
	Kontakt: Telefon: +420 412 557 711 e-mail: podatelna@mujilove.cz

Historie

První doložená zmínka tehdejšího názvu města - Eulow - pochází z roku 1348, kdy král Karel IV. listinou schválil, že ústečtí měšťané dobyli a zničili zřejmě opevněné dvorce nejmenovaných majitelů v Jílovém a dalších místech.

Památky a turistické zajímavosti

- Zámek v převážně renesančním slohu s pozdějšími přestavbami, dnes v něm péčí města zpřístupněno veřejnosti několik muzejních expozic a veřejná knihovna
- kostel Nejsvětější Trojice - původně barokní z roku 1682, po požáru roku 1859 přestavěn
- Socha svatého Jana Nepomuckého
- Děčínský Sněžník - stolová hora s kamennou rozhlednou z roku 1864
- kaple Panny Marie na Sněžníku
- PP Jílovské tisy - lesní porost na skalnatých stráních jz. od města s přirozeným výskytem tisu červeného
- Doly na fluorit - dnes již nepoužívané, zakonzervované, avšak v jejich okolí, v místech kde byly důlní výsypky lze nalézt exempláře tohoto kamenného nerostu
- Holý vrch - sopečná vyvřelina, která do dnešních dnů odolává flóře. Holý vrch dosud není zcela pohlcen travinami či porostem okolí
- Dub v Jílovém – památný strom, roste na levé straně od silnice z Jílového na Sněžník, v zahradě objektu, který je poslední zástavbou obce; dvoják, obvod kmenů 270 cm, 320 cm

Sportovní aktivity

Turistické trasy vedoucí z Děčína přes Jílové do jiných koutů severních Čech i do Německa (hraniční turistická stezka Sněžník - Rosenthal).

Cyklotrasy (různých obtížností) vedoucí přes Jílové.

Na Sněžníku ideální podmínky pro běžecké lyžování, síť udržovaných běžeckých tras.

Vyhledávané horolezecké a boulderingové terény ve skalních útvech na Sněžníku a na jeho úpatí.

JÍLOVÉ

Zamýšlené projekty pro období 2014-2020*

- Výstavba autobusových zastávkových zálivů
- Revitalizace centra města
- Celková oprava školní budovy MŠ Jílové – Modrá
- Zateplení budovy ZŠ na sídlišti
- RD Kamenná
- Rekonstrukce Jílovského zámku na společenské a kulturní centrum města
- Oprava hasičské zbrojnice
- Vybavení hasičskou technikou
- Dětská hřiště
- Rekreační a sportovní areál Martiněves
- Oprava koupaliště
- „Jílové – město uprostřed lesů“ - publikace (turistický průvodce)
- ZOOkoutek v Ekofarmě Kameneč
- Vytvoření miniinfocentra - Ekofarma Kameneč
- Oprava rozhledny Sněžník
- Ubytování pro turisty a návštěvníky v Jílovém

**Přehled zamýšlených projektů obsahuje záměry jak obcí, tak i ostatních subjektů působících v daném území*

Obec LIBOUCHEC

Základní informace



Kraj: ÚSTECKÝ
Správní obvod: Ústí nad Labem
GPS souřadnice: 50°45'30.765 N, 14°2'26.564 E
Nadmořská výška: 336 m n. m
Katastrální výměra: 2802 ha
Počet obyvatel: 1 781
Místní části: Čermná, Knínice, Žďárek

Kontakt: Telefon: +420 475 222 201
e-mail: obec@libouchec.cz

Historie

První záznam o Libouchci se objevuje v kronikách v roce **1169**. Prvními obyvateli byli Keltové a Germáni, od 5. stol. již Slované. Od 14. století patřil Libouchec děčínským Vartenberkům, potom Trčkům z Lípy, po nich Salhausenům a Býnovským. V roce 1628 získali Libouchec děčínští Thunové. Ti ještě několikrát přebývali na původně renesančním zámku v Libouchci, ale po zničení švédskými vojsky v letech třicetileté války přenesli své sídlo do nedalekého Jílového. Libouchec zůstal řadu let po válečné zkáze pustý.

Památky a turistické zajímavosti

- Kostel sv. Tří králů – dominanta obce
- Kostel sv. Mikuláše v Čermné
- Zámek Libouchec
- Kaple
- Sousoší Kalvárie
- Smírčí kříže
- Kaple sv. Jana a Pavla v Knínících

Turistické cíle

Přes obec vede žlutě značená turistická trasa a po západním okraji obce i modrá turistická značka.

LIBOUCHEC

Zamýšlené projekty pro období 2014-2020*

- Odvodnění panelové komunikace v Čermné
- Průmyslově-obchodní zóna Žďárek
- Oprava budovy základní školy
- Výstavba nového zdravotního střediska
- Výstavba obecních bytů
- Oprava budovy obecního úřadu
- Zlepšení vzhledu obce
- Zařízení keramické dílny při ZŠ
- Vybavení SDH Libouchec
- Oprava budovy kina
- Turistické stezky
- Propagační a informační materiály o obci
- Rekonstrukce sportovní haly
- Stavba ubytovny u sportovní haly
- Sportovní zóna Libouchec
- Zázemí pro turisty a cyklisty
- Dokončení kanalizace obce
- Revitalizace veřejné zeleně
- Obnova a ochrana lesů

**Přehled zamýšlených projektů obsahuje záměry jak obcí, tak i ostatních subjektů působících v daném území*

Obec MALÁ VELEŇ

Základní informace



Kraj: ÚSTECKÝ
Správní obvod: Děčín
GPS souřadnice: 50°44'29.486 N, 14°16'14.13 E
Nadmořská výška: 205 m n. m
Katastrální výměra: 502
Počet obyvatel: 449
Místní části: Jedlka, Soutěšky

Kontakt: Telefon: +420 412 586 227
e-mail: oumalavelen@volny.cz

Historie

První písemná zmínka o obci pochází z roku 1543.

Památky a turistické zajímavosti

- Kostel v Jedlce je dominantou celé obce. Pověst vypráví, že na místě dnešní lodě kostela stála vysoká jedle, která měla velké bílé šišky..

Turistické cíle

Turistické stezky

Cyklotrasa

MALÁ VELEŇ

Zamýšlené projekty pro období 2014-2020*

- Kořenová čistírna odpadních vod
 - Oprava drobných sakrálních objektu (křížek)
 - Rekonstrukce kulturního domu
-

**Přehled zamýšlených projektů obsahuje záměry jak obcí, tak i ostatních subjektů působících v daném území*

KONCEPTEP

Obec MALEČOV

Základní informace



Kraj: ÚSTECKÝ
Správní obvod: Ústí nad Labem
GPS souřadnice: 50°37'54.929 N, 14°7'10.004 E
Nadmořská výška: 515 m n. m.
Katastrální výměra: 2 369 ha
Počet obyvatel: 792
Místní části: Babiny I, Březí, Čeřeniště, Horní Zálezly, Němčí, Pohoří, Proboštov, Rýdeč, Řetouň
Telefon: +420 475 531 547
Kontakt: e-mail: podatelna@malecovsko.cz

Historie

Ves je zmiňována v r. **1057** v zakládací listině litoměřické kapituly jako Malešův dvůr (6 usedlostí a jedna zahrada) V roce 1980 měla integrovaná obec části - Malečov, Březí, Pohoří, Čeřeniště, Horní Zálezly, Proboštov, Rýdeč a Tašov. V r. 1990 se vyčlenila obec Tašov.

Památky a turistické zajímavosti

- Kostel Panny Marie Pomocnice křesťanů v Čeřeništi - V průčelní jižní věži empírový zvon z r. 1815
- Kostel Narození sv. Jana Křtitele v Proboštově - původně gotický kostel, který byl r. 1870 barokně přestavěn. Vedle kostela je k vidění bývalá fara. Kostel doložený r. 1352 stojí na návrší nad obcí. V kostelní věži zvon není, poslední byl před lety odcizen.
- Kaple sv. Antonína Paduánského v Řetouni. Kaple z r. 1932 stojí v dolní části obce při silnici. Věžička bez zvonu.
- Kaple v Březí. Kaple z r. 1780 s výklenkem nad průčelím stojí v obci při průjezdní silnici.

Turistické cíle

Lyžařské sjezdovky

modře a zeleně značená turistická trasa

Agroturistika - Ekofarma Babiny, Kamenná stáj Čeřeniště

MALEČOV


Zamýšlené projekty pro období 2014-2020*

- sportovní vyžití (multifunkční hřiště)
- rekonstrukce KD
- rekonstrukce zázemí pro fotbalisty
- rozvod vrtu Čeřeniště pro 3 obce kojeneckou vodou, které nemají v létě vodu žádnou (Čeřeniště, Pohoří, Němčí)
- rozhledna na Pohoří
- obnovení větrné vodárny Němčí

**Přehled zamýšlených projektů obsahuje záměry jak obcí, tak i ostatních subjektů působících v daném území*

Obec MALŠOVICE

Základní informace



Kraj: ÚSTECKÝ
Správní obvod: Děčín
GPS souřadnice: 50°44'6.559 N, 14°10'10.933 E
Nadmořská výška: 200 m n. m.
Katastrální výměra: 1303 ha
Počet obyvatel: 873
Místní části: Borek, Hliněná, Choratice, Javory, Nová Bohyně, Stará Bohyně
Kontakt: Telefon: +420 412 542 211
e-mail: oumalsovice@volny.cz

Historie

První písemná zmínka o obci pochází z roku 1543. Malšovice, které měly 13 selských usedlostí, však byly součástí děčínského panství. Malšovice patřily rychtou k Vilsnici. V roce 1849 utvořily samostatnou katastrální obec, která ve správním ohledu tvořila součást obce Vilsnice. Od této se oddělily až v roce 1911.

Památky a turistické zajímavosti

- Celé správní území obce leží v prostoru Chráněné krajinné oblasti České Středohoří, a to v její severní části, na pomezí u hranice CHKO Labské Pískovce. Nadmořská výška obce je 200 m n.m. a jeho okolí dominují vrcholy Chmelníku (508 m n.m.), Petrova vrchu (437 m n.m.) a Sedmihorí (438 m n.m.). Územím protéká Račí potok a potok Poustka, oba ústí do řeky Labe.

Turistické cíle

Cyklotrasa č. 3068 MALŠOVICE – SLAVOŠOV

Cyklotrasa č. 3067 DĚČÍN - MODRÁ

Koupaliště

Strategie komunitně vedeného místního rozvoje (SCLLD)

MAS Labské skály na 2014 -2020

MALŠOVICE

Zamýšlené projekty pro období 2014-2020*

- Zlepšení stavu místních komunikací
- Dokončení plošných oprav komunikací ve Staré Bohyni
- Jednání se SÚS Ústeckého kraje o stavu silnice III. třídy č.25379 do Borku
- Pravidelná oprava místních komunikací s hlavním ohledem na životnost
- Zbudování chodníku podél komunikace od rychlostní silnice č.62 směrem k železniční zastávce v Choraticích
- Zvýšení bezpečnosti chodců i řidičů a omezení tranzitní dopravy obcí
- Zbudování točny pro autobusy MHD v Javorech
- Realizovat komplexní dopravní studii
- Zbudování chodníku podél silnice III. třídy č. 25378 směrem od návsi k nové zastávbě
- Zajištění dostatečného počtu parkovacích míst v místech občanské vybavenosti
- Zlepšení dopravní obslužnosti obce
- Snaha o napojení obce na silnici I. třídy č. 62 přes areál Četransu
- Zajištění čištění odpadních vod ve všech částech obce
- Dokončení kanalizace v celé části obce - Malšovice
- Aktualizace územního plánování
- Podpora výstavby nových rodinných domů
- Zajištění dostatečného množství kvalitní pitné vody v obci
- Pomoc obce při řešení tohoto problému
- Snížení energetické náročnosti veřejného osvětlení
- Postupný přechod na energeticky méně náročná svítidla
- Vybudování kamerového dohledového systému na některých místech
- Zbudování kamerového systému na rozšířeném sběrném dvoře
- Ochrana obce před záplavami a povodněmi
- Zvýšení propustnosti konstrukce pod mostkem na Račím potoce u Četransu
- Úprava protipovodňových opatření nad sportovním areálem v Malšovících
- Pomoc při řešení následků povodní a záplav
- Ochrana a rozvoj urbánních hodnot obce
- Dokončení nového územního plánu obce a urbanistické koncepce obce
- Úpravy veřejných prostor v rámci nových projektů a rekonstrukce provádět na základě architektonických a výtvarných návrhů
- Eliminace „vizuálního“ znečištění obce
- Zajištění a udržování čistoty veřejných prostranství (travnaté plochy, autobusová zastávka, náves, stanoviště kontejnerů na tříděný odpad apod.)
- Zajištění dostatečného množství nádob na tříděný odpad
- Vybudování organizovaného, dostatečně kapacitního sběrného místa tříděných odpadů Budování povědomí občanů o třídění odpadu a ekologickém chování
- Zajištění kontejnerů pro biologický odpad ve vytypovaných částech obce

Strategie komunitně vedeného místního rozvoje (SCLLD)

MAS Labské skály na 2014 -2020

- Pravidelná péče o veřejnou zeleň
 - Pravidelné vysazování nové zeleně, ozeleňování revitalizovaných ploch
 - Zajištění odborné péče o veřejnou zeleň
 - Revitalizace stromořadí u hřiště FK Malšovice
 - Realizace ekologických projektů, zajištění biologické a ekologické rovnováhy krajiny
 - Výstavba větrných elektráren v k.ú. Javory
 - Zajištění trvale udržitelného hospodaření na zemědělské a lesní půdě
 - Pravidelná aktualizace lesního hospodářského plánu
 - Podpora ekologického hospodaření
 - Péče o les dle lesního plánu, těžba a pravidelné zalesňování
 - Opravy a údržba lesních cest
 - Realizace projektů občanské vybavenosti a zkvalitnění služeb v obci
 - Provést komplexní rekonstrukci návsi u OÚ včetně požární nádrže a křižovatky
 - Doplnění herního prvku a zastřešení pískoviště na hřišti u MŠ
 - Rekonstrukce čp. 6 v Malšovicích / zázemí malého sálu /
 - Údržba bytového fondu, řešení stavebně technických nedostatků budov
 - Realizovat dům s pečovatelskou službou s ohledem na jeho ekonomickou a provozní bilanci
 - Částečná modernizace stávajícího OÚ
 - Realizace rekonstrukce části stávajícího objektu na st. parc. č. 17/2 v k.ú. Malšovice na nový OÚ
 - Zbudování částečného oplocení u „ křížku“ v Choraticích
 - Pravidelná údržba a opravy objektu prodejny v Malšovicích
 - Rozvoj obecné kultury obyvatel
 - Podpora činnosti a akcí spolků a občanských sdružení
 - Podpora místních zvyků a tradic
 - Posílení občanské hrdosti, identifikace obyvatel s obcí a spoluúčast občanů na jejím rozvoji, zvýšení informovanosti občanů o dění v místě a jejich účast na rozhodování o veřejných záležitostech
 - Vylepšení internetových stránek obce
 - Prezentace obce na internetu a využití interaktivních komunikačních prostředků pro komunikaci s občany (e-mail, SMS, sociální sítě apod.)
 - Publikování tištěných informací o životě v obci
 - Zapojení obyvatel vč. dětí a mládeže do péče o bydliště a veřejné prostory
 - Podpora činnosti knihovny
 - Rozvoj spolupráce s okolními obcemi
 - Rozvoj oboustranné spolupráce se svazky obcí, jejichž členem obec je
 - Podpora kulturní činnosti v obci
 - Ochrana kulturních památek
 - Pravidelné opravy a údržba místních památek a sakrální architektury vč. jejich okolí
 - Dokončit rekonstrukci kostela sv. Prokopa v Javorech
 - Podpora rozvoje sportovních aktivit v obci
 - Udržování a rozvoj stávajícího sportovního areálu
 - Podpora sportovních aktivit místních občanů, dětí, mládeže a seniorů
-

Strategie komunitně vedeného místního rozvoje (SCLLD)

MAS Labské skály na 2014 -2020

- Podpora FK Malšovice
 - Vybudování sociálního zázemí u víceúčelového hřiště ZŠ Malšovice
 - Zbudování lyžařské sjezdovky na svahu pod Javorským vrchem
 - Podpora rozvoje podnikání v obci
 - Rozvoj oboustranné spolupráce obce a podnikatelů
 - Prezentace podnikatelů na internetových stránkách obce
 - Vybudování ubytovacích kapacit / kemp /
 - Podpora rozvoje cestovního ruchu v obci a okolí
 - Vytvoření několika odpočinkových míst pro turisty a cyklisty vč. mobiliáře a instalace informačních tabulí
 - Vybudování další cyklostezky procházející obcí
 - Zajištění prezentace obce, turisticko-informačních materiálů a turisticky zajímavých upomínkových předmětů
 - Spolupráce s okolními obcemi, se svazky obcí, jejichž je obec členem
 - Příprava projektů v koordinaci s MAS Labské skály
 - Podpora rozvoje komerčních služeb souvisejících s rozvojem cestovního ruchu
 - Vybudování rozhledny na Javorském vrchu
-

**Přehled zamýšlených projektů obsahuje záměry jak obcí, tak i ostatních subjektů působících v daném území*

Obec MARKVARTICE

Základní informace



Kraj: ÚSTECKÝ
Správní obvod: Děčín
GPS souřadnice: 50°46'31.908 N, 14°21'18.974 E
Nadmořská výška: 248 m n. m
Katastrální výměra: 854
Počet obyvatel: 686
Místní části: -

Kontakt: Telefon: +420 412 585 265
e-mail: posta@markvartice.cz

Historie

K založení Markvartic, která vznikla jako jedna z lánových obcí, došlo pravděpodobně již v první polovině 13. století

Památky a turistické zajímavosti

- Dominantou obce je kostel sv. Martina. Farní kostel Svatého Martina je položený nad horní částí obce, na vyvýšenině dříve zvané Kirchberg.

Turistické cíle

Turistické stezky
Cyklotrasa

MARKVARTICE

Zamýšlené projekty pro období 2014-2020*

- Rekonstrukce památkově chráněné tvrze a jejího využití jako kulturního centra obce
- Pořízení kostelního zvonu
- Rekonstrukce ohradní zdi hřbitova včetně vchodové brány

**Přehled zamýšlených projektů obsahuje záměry jak obcí, tak i ostatních subjektů působících v daném území*

Obec MERBOLTICE

Základní informace



Kraj: ÚSTECKÝ
Správní obvod: Děčín
GPS souřadnice: 50°40'59.038 N, 14°20'23.114 E
Nadmořská výška: 413 m n. m.
Katastrální výměra: 825 ha
Počet obyvatel: 175
Místní části: -

Kontakt: Telefon: +420 412 559 082
e-mail: oumerboltice@volny.cz

Historie

Obec Merboltice má středověký původ. První písemná zmínka pochází z roku **1352**.

Památky a turistické zajímavosti

- Vesnická památková zóna Merboltice - Základním stavebním typem v obci je jednotraktový patrový roubený podstávkový dům tradiční trojdílné dispozice; mezi nejstarší stavby s dochovaným dřevohlíněným dymníkem patří objekt č. p. 117 z roku 1780
- středověká zvonice
- rozhledna na Strážném Vrchu (601 m)
- Kamenné klenuté mosty přes Merboltický potok (13 mostů)- oprava mostů proběhla v roce 2010
- Roubené chalupy - kulturní památky
- Památné stromy - lípa srdčitá u čp. 59, dub letní u čp. 22
- Přírodní rezervace Kamenná hůra

Turistické cíle

Kamenec (Steinberg) 519 m. n. m.
rozhledna na Strážném Vrchu (601 m)
cyklotrasy
turistické trasy

Strategie komunitně vedeného místního rozvoje (SCLLD)

MAS Labské skály na 2014 -2020

MERBOLTICE


Zamýšlené projekty pro období 2014-2020*

- muzeum Merboltice
- ubytování pro návštěvníky
- sýrárna, mlékárna
- úprava veřejného prostranství obce (náves)
- kulturní centrum obce + víceúčelový sál (stará škola), klubové prostory, ubytování, prodejna místních výrobků, infocentrum + infosystém, dětské centrum + jednotřídka, parkoviště, hasičská zbrojnice
- zvýšení bezpečnosti dopravy (radar)
- oprava Božích muk (10x)
- multifunkční sportoviště
- dopravní obslužnost
- lékařská služba
- obnova rybníků v obci
- ochrana + obnova zdrojů pitné vody (veřejně přístupné zdroje)
- vybavení pro hasiče (výzbroj)
- kaple (kostel), muzeum zaniklých kostelů v SČ
- revitalizace okolí rozhledny na Strážném vrchu
- turistické zpřístupnění trasy na Kamenci
- vyznačení cyklotras
- sušárna ovoce, moštárna, chlebová pec
- podpora vlastníků lidových staveb při opravách
- propagace vesnice památkové zóny (podstáv. domy)
- přírodní protipovodňové opatření
- obnova ovocných alejí a větrolamů
- lokální čistírny odpad. vod
- památník dolování uhlí
- podpora drobného podnikání a řemesel
- podpora kulturních akcí (koncerty, divadlo, masopust

**Přehled zamýšlených projektů obsahuje záměry jak obcí, tak i ostatních subjektů působících v daném území*

Obec PETROVICE

Základní informace



Kraj:	ÚSTECKÝ
Správní obvod:	Ústí nad Labem
GPS souřadnice:	50°47'20.492 N, 13°58'34.106 E
Nadmořská výška:	530 m n. m
Katastrální výměra:	5 234 ha
Počet obyvatel:	901
Místní části:	Adolfov, Hladov, Krásný Les, Nakléřov, Nový Dvůr, Panenská, Větrov
Telefon:	+420 475 226 103
Kontakt:	e-mail: ou-petrovice@volny.cz

Historie

Jméno obce Peterswald (latinsky Petri silva) je v této německé formě poprvé zmiňováno v roce **1352** a s největší pravděpodobností se jedná o jméno lokátora, který odpovídal králi za osídlení zdejší oblasti.

Památky a turistické zajímavosti

- Kostel sv. Mikuláše. Kostel z r. 1793
- kostel Nanebevzetí Panny Marie v Krásném Lese
- muzeum
- Socha sv. Jana Nepomuckého
- Sloup Ecce homo
- Morový sloup

Turistické cíle

Turistické stezky

Cyklotrasa

Naučná stezka a běžecká trasa "Zapomenuté pohraničí"

Strategie komunitně vedeného místního rozvoje (SCLLD)

MAS Labské skály na 2014 -2020

PETROVICE

Zamýšlené projekty pro období 2014-2020*

- Inženýrské sítě k 10 rodinným domkům, příprava na výstavbu RD
- Oprava místních komunikací a chodníků
- Kotelna na biomasu – rozvod tepla
- Rekonstrukce veřejného rozhlasu
- Rekonstrukce veřejného osvětlení
- Revitalizace Hřbitova
- Stání na nádoby pro separovaný odpad
- Revitalizace návsi
- Příprava území na malou průmyslovou zónu
- Rekonstrukce kostela
- Dokončení výměny oken na ZŠ a MŠ + oprava – zateplení fasády
- Oprava fasády Obecního úřadu včetně oken
- Vybudování přírodního kluziště
- Rozhledna Nakléřov
- Dokončení cyklotras 3017 a zimních běžeckých tras, prodloužení Krušnohorské magistrály a vytvoření naučné stezky
- Jezdectví s ubytováním Krásný Les
- Údržba památných a chráněných stromů včetně jejich okolí
- Odpočinková trasa na „Zámeček“ včetně vyhlídkového altánku
- Úprava okolí u Starého modřínu
- Rekonstrukce rybníka na rozcestí Krásný Les
- Vybudování splaškové kanalizace a ČOV – 2. etapa
- Vybudování kanalizace Krásný LES + ČOV
- Odpočinková zóna u rybníka „Lapkáče“
- Zastřešení památkové hasičské stříkačky
- Rekonstrukce kabin u fotbalového hřiště
- Zastřešení tribuny
- Garáž pro sněžnou rolbu
- Školící učebna pro jednotu SDH Petrovice
- Výstavba 1. Patra

**Přehled zamýšlených projektů obsahuje záměry jak obcí, tak i ostatních subjektů působících v daném území*

Obec POVRLY

Základní informace



Kraj: ÚSTECKÝ
Správní obvod: Ústí nad Labem
GPS souřadnice: 50°40'21.944 N, 14°9'37.197 E
Nadmořská výška: 143 m n. m
Katastrální výměra: 2 557 ha
Počet obyvatel: 2 236
Místní části: Mírkov, Neštědice, Roztoky, Slavošov

Kontakt: Telefon: +420 475 227 061
e-mail: pokladna@povrly.cz

Historie

První písemná zpráva o obci pochází z roku **1186**.

V raném středověku byly Povrly také jedním z míst vybírání cla. Postupem doby se způsob výběru cel změnil a celnice v Povrlech zanikla. Ves pak po mnoho staletí sdílela osudy panství děčínského.

Památky a turistické zajímavosti

- Kaple v Šachově. Kaple se nachází v zadní části obce, dnes značně zchátralá. Věžička bez zvonu.
- Zaniklý kostel Narození sv. Jana Křtitele v Českém Bukově. Kostel z konce 18. století byl r. 1977 pro zchátralost odstřelen. V minulosti se zde nacházely tři zvony - jeden byl přenesen do kostela sv. Šimona a Judy v Mojžíři, další dva byly zrekvírovány.
- Kostel Navštívení Panny Marie. Moderní kostel z r. 1936 s vysokou jižní věží. Věž v současnosti bez zvonu.
- Kostel Narození sv. Jana Křtitele v Roztokách. Kostel z 19. století stojí na návrší v obci za tratí. Během 20. století zchátral, dnes se postupně opravuje. Věž bez zvonu.
- Kaple z r. 1812 v Lysé. Kaple stojí při průjezdní cestě v obci, během 20. století značně zchátrala, r. 1996 byla rekonstruována. Věžička bez zvonu.
- Poblíž Mírkova se nachází zřícenina hradu Blansko.

Turistické cíle

Přes obec vede značená cyklotrasa.

POVRLY

Zamýšlené projekty pro období 2014-2020*

- Obnova místních komunikací
- Obnova veřejného osvětlení
- Komunikace Mojžíř – Povrly
- Veřejný rozhlas
- Rekonstrukce školy
- Obnova budovy obecního úřadu
- Rekonstrukce tělocvičny ve Staré škole
- Výstavba řadových rodin. domů
- Hřbitov
- Výstavba nájemních bytů
- Prodej dřeva
- Sociální služby
- Lékař. ordinace
- Záchrana památek
- Obnova kostela
- Vybavení SDH Povrly
- Činnost míst. spolků
- Tréninkové hřiště
- Rekonstrukce koupaliště
- Generální rekonstrukce zimního stadionu
- Vybudování cyklostezky
- Vybudování turistických odpočívadel a vyhlídek
- Turistický informační systém
- Ubytování pro turisty
- Tábořiště u Labe

**Přehled zamýšlených projektů obsahuje záměry jak obcí, tak i ostatních subjektů působících v daném území*

Obec Ryjice

Základní informace



Kraj: ÚSTECKÝ
Správní obvod: Ústí nad Labem
GPS souřadnice: 50°41'16.624 N, 14°5'31.193 E
Nadmořská výška: 219 m n.m.
Katastrální výměra: 159 ha
Počet obyvatel: 183
Místní části: -
Kontakt: Telefon: +420 472 733 705
e-mail: podatelna.ryjice@seznam.cz

Historie

První zmínka o obci je zaznamenána již od roku **1186** a to v latinském jazyce jako "VILAS RIGICI". Až do roku 1880 šlo o osadu obce Mírkov, poté byla samostatná. V letech 1980–1985 byla součástí Neštěmic, spolu s nimi se stala roku 1986 součástí Ústí nad Labem. V roce 1990 se, na rozdíl od Neštěmic, osamostatnila.

Památky a turistické zajímavosti

- Dominantu obce tvoří vysoká čedičová homole (540 m n.m.), dnes zalesněná se zříceninou hradu Blansko.

Turistické cíle

Přes obec vede zeleně značená turistická trasa.

RYJICE

Zamýšlené projekty pro období 2014-2020*

- Rekonstrukce náměstíčka před Obecním úřadem
- Oprava hasičské zbrojnice
- Rekonstrukce kulturního domu
- Rozšíření víceúčelového hřiště – pro předškolní děti
- Vybavení jednotky SDHO Ryjice
- Přístavba kulturního domu
- Naučná stezka Ryjice – Blansko a zabezpečení zříceniny hradu Blansko
- Sanace svahů
- Odkanalizování obce Ryjice

**Přehled zamýšlených projektů obsahuje záměry jak obcí, tak i ostatních subjektů působících v daném území*

Obec STARÝ ŠACHOV

Základní informace



Kraj: ÚSTECKÝ
Správní obvod: Děčín
GPS souřadnice: 50°42'54.234 N, 14°21'37.321 E
Nadmořská výška: 250 m n. m
Katastrální výměra: 342
Počet obyvatel: 210
Místní části: Malý Šachov

Kontakt: Telefon: +420 412 586 837
e-mail: ousachov@volny.cz

Historie

První zmínku o obci nalezneme v historických pramenech v roce 1328.

Památky a turistické zajímavosti

Turistické cíle

Turistické stezky

STARÝ ŠACHOV


Zamýšlené projekty pro období 2014-2020*

- Rekonstrukce požární zbrojnice
 - Rekonstrukce zázemí sportovního klubu
 - Obecní posilovna
 - Chodník pro pěší v centru obce
 - Vrt pro jímání podzemních vod pro pitné účely
-

**Přehled zamýšlených projektů obsahuje záměry jak obcí, tak i ostatních subjektů působících v daném území*

Obec TĚCHLOVICE

Základní informace



Kraj: ÚSTECKÝ
Správní obvod: Děčín
GPS souřadnice: 50°41'46.77 N, 14°12'17.725 E
Nadmořská výška: 145 m n. m
Katastrální výměra: 1 048 ha
Počet obyvatel: 537
Místní části: Babětín, Přední Lhota, Zadní Lhota, Přerov
Kontakt: Telefon: +420 412 558 656
e-mail: obec@techlovice-dc.cz

Historie

Počátky osady Těchlovice spadají až do staroslovanského osídlování v 10. nebo 11. století. Průkazný název se však vyskytuje až ve **14. století**.

Památky a turistické zajímavosti

- Dominantou obce je kostel sv. Jana Křtitele.
- čedičová hora Vrabinec (350 m n.m.) se zbytky skalního hradu.

Turistické cíle

Turistické stezky
Cyklotrasy
Běžkařské trasy

TĚCHLOVICE

Zamýšlené projekty pro období 2014-2020*

- Vytvoření zázemí pro setkávání občanů (sál)

**Přehled zamýšlených projektů obsahuje záměry jak obcí, tak i ostatních subjektů působících v daném území*

KONCEPT

Obec TISÁ

Základní informace



Kraj:	ÚSTECKÝ
Správní obvod:	Ústí nad Labem
GPS souřadnice:	50°47'4.199 N, 14°1'52.683 E
Nadmořská výška:	548 m n.m.
Katastrální výměra:	1 186 ha
Počet obyvatel:	933
Místní části:	Antonínov, Ostrov, Rájec
Kontakt:	Telefon: +420 475 222 439 e-mail: podatelna@tisa.cz

Historie

První písemná zmínka o obci pochází z roku 1653.[2]

Předchůdcem Tisé byla ves Šenštein (Schönstein) s tvrzí, která se nacházela na východním úbočí vrchu Tisá.

Památky a turistické zajímavosti

- Kostel sv. Anny. Kostel z r. 1789 stojí ve středu obce.
- Tiské stěny – skalní město s mnoha bizarními pískovcovými útvary. Dnes je celá oblast rájem turistů i horolezců, pro které je zde 113 registrovaných lezeckých cest. Vedle Malých a Velkých stěn se severně od Tisé nalézají méně navštěvovaná skalní města - Ostrovské a Rájecké skály

Turistické cíle

Skaláček – loutkové divadlo

Horolezecké cesty

cyklotrasa – Krušnohorská magistrála

běžkařské tratě

sjezdovka

TISÁ

Zamýšlené projekty pro období 2014-2020*

- Oprava místních komunikací v Rájci a Tisé
- Příprava infrastruktury pro výstavbu v lokalitě nad potokem
- Zateplení budovy obecního úřadu
- Horolezecká stěna
- Rekonstrukce rybníků na Ostrovské Bělé
- Obnovení potoka v obci Tisá

**Přehled zamýšlených projektů obsahuje záměry jak obcí, tak i ostatních subjektů působících v daném území*

Obec VALKEŘICE

Základní informace



Kraj: ÚSTECKÝ
Správní obvod: Děčín
GPS souřadnice: 50°42'6.59 N, 14°19'18.818 E
Nadmořská výška: 443 m n. m
Katastrální výměra: 1 413 ha
Počet obyvatel: 415
Místní části: Sluková

Kontakt: Telefon: +420 412 559 033
e-mail: info@valkerice.cz

Historie

Valkeřice vznikly spojením dvou samostatných osad. Osídlení okolo tvrze se původně nazývalo Elkeřice, druhá osada Pertoltice. Obě osady jsou poprvé v historických pramenech zmiňovány v roce 1363.

Památky a turistické zajímavosti

- Nad obcí se nalézá rozhledna na Kohoutím vrchu
- několik podstávkových chalup

Turistické cíle

Turistické stezky

VALKEŘICE

Zamýšlené projekty pro období 2014-2020*

- Moštárna a zázemí ke zpracování místních surovin

**Přehled zamýšlených projektů obsahuje záměry jak obcí, tak i ostatních subjektů působících v daném území*

KONCEPT

Obec VELKÉ BŘEZNO

Základní informace



Kraj: ÚSTECKÝ
Správní obvod: Ústí nad Labem
GPS souřadnice: 50°39'45.734 N, 14°8'30.262 E
Nadmořská výška: 139 m n. m.
Katastrální výměra: 811 ha
Počet obyvatel: 2 215
Místní části: Valtířov

Kontakt:

Telefon: +420 475 228 340
e-mail: podatelna@velke-brezno.cz

Historie

Ves Velké Březno (139-142 m.n.m.) je poprvé zmiňována ve druhé polovině 12.století - přesněji v roce **1167** - jako „Brezina“ popř. „villa Nabrezine“. Název obce je bezesporu odvozen od pojmenování březového lesa (Brziezina, Bryzna, Brziezna) z let 1369 až 1399.

Památky a turistické zajímavosti

- **Státní zámek Velké Březno.**
- Zámecký park se 130 vzácnými stromy a keři. Na zámku se pravidelně pořádají komorní koncerty a sezónní výstavy. Rodinu Chotků připomíná prohlídková trasa, kde si návštěvníci prohlédnou hlavní sál, jídelnu, pracovnu a knihovnu.
- **Kostel sv. Václava ve Valtířově**
Kostel z r. 1573 stojí na návrší v obci při průjezdní silnici. Na západní věži se nachází zvon s nápisem v gotické minuskuli. Doložen je zde ještě zrekvírovaný zvon z r. 1533 od Tomáše z Litoměřic a nezvěstný zvon od Karla Viléma Paula z počátku 19. století.
- **Zubnická museální železnice**
- **Pivovar Březňák**, založený roku 1753

Turistické cíle

Cyklostezka

Turistická trasa

Státní zámek se zámeckým parkem

Strategie komunitně vedeného místního rozvoje (SCLLD)

MAS Labské skály na 2014 -2020

VELKÉ BŘEZNO

Zamýšlené projekty pro období 2014-2020*

- Rekonstrukce stávajícího centra obce Velké Březno včetně obnovení spojnice mezi Starým a Novým zámkem.
- Rekonstrukce přístupové cesty k osadě Velichov.
- Propojení (pěší zóna) Velkého Března s Valtířovem od Nového zámku nad čerpací benzínovou stanicí směrem k Valtířovskému kostelíku
- Cesta v prodloužení Hraničářské ulice k areálu Zubrnické železnice s parkovištěm a dále do podjezdu pod tratí na Děčínskou.
- Chodník od zámku k pivovaru.
- Při výstavbě nových obytných souborů určit uliční síť a pamatovat na vytvoření veřejných prostorů veřejných parčíků.
- Parkoviště pro svatebčany a návštěvníky zámku.
- Parkoviště u kostelíka Valtířov
- Parkoviště u Tivoli
- Parkoviště u nádraží pro Zubrnickou železnici
- Parkoviště u Slunečků (Adonis, ZŠ, obchody)
- Využití plochy pole pod zámkem mezi Velkým Březnem a benzínkou pro výstavbu rodinných domů.
- Silniční spojení od žel. přejezdu do Zámecké ulice (trasa na Vítov mimo dva železniční přejezdy).
- Příjezd ulicí Na Vyhlídce nad Háječek a využití ploch nad Háječkem pro výstavbu domků na bydlení.
- Autobusová zastávka v Litoměřické ulici rozdělit na zastávku u křižovatky s ulicí Na Výsluní a zastávku u Pumpřů.
- Cesta k hradu Varta od Velkého Března.
- Využití ploch na Vartě pro bydlení.
- Příjezd k areálu Velichov
- Rekonstrukce ČOV Valtířov, nebo její připojení na ČOV u Benaru.
- Rozvody užitkové vody v obci pro zalévání a splachování WC – využití studny u Kasavie a ve Valtířově.
- Zokruhování rozvodů vody mezi Valtířovem a Velkým Březnem od pískovny k
- Možnost výstavby rodinných domků na louce nad Háječkem, ve svahu nad Školní ulicí, v ulici Tovární naproti Benaru.
- Rozšíření Základní školy na kapacitu dvou učeben pro každý ročník, včetně odborných učeben, prostor pro družinu, s obecní knihovnou v areálu ZŠ a rekonstrukce jídelny.
- Silniční propojení Velkého Března od Benaru do Valtířova podél cyklostezky s napojením na stávající silnici II.třídy u benzinky.
- Bezpečné propojení centra obce se základní školou (včetně náměstí před Adonisem)
- Benaru, řešení akumulace rozvodů pitné vody.
- Parková úprava dolního náměstí s nábřežím Homolského potoka.
- Parková úprava nábřeží Homolského potoka podél Litoměřické ulice do Vítova

Strategie komunitně vedeného místního rozvoje (SCLLD)

MAS Labské skály na 2014 -2020

- Návrh na změnu územního plánu lokality "Jahodové pole".
- Navrhovaná změna má toto území definovat jako území odpočinkové a sportovně-relaxační, nikoliv komerčně – industriální.
- Výstavba nového tělovýchovného zařízení v areálu základní školy.
- Výstavba sportovní haly (víceúčelového sálu) i pro turnaje Házená, Judo.
- Koupaliště pro rodiny s dětmi
- Přístav pro malá vodní plavidla včetně odpočinkového areálu na louce pod restaurací Tivoli včetně veřejných sportovišť napojených na areál Jiskra.
- Chodník pro pěší od hospody ve Vítově k areálu domků Vítov IV.
- Obnova dětského hřiště v ulici Na výsluní ve Vítově proti domům Markéta
- Dětské a sportovní hřiště v místě bývalé skládky pod Háječkem.
- Zřízení kavárny, klubu pro seniory s místnostmi pro zájmovou a spolkovou činnost.
- Zřízení klubových prostor pro zájmovou činnost dětí a mládeže.
- Rekonstrukce kabin FK Jiskra s ubytovnou.
- Rekonstrukce objektu a zázemí Tenisového klubu Jiskra
- Rozšíření zdravotních služeb, obvodní, dětský, zubní lékař, gerontolog, rehabilitace s pedikurou, lékárna apod.
- Bezbarierové řešení veřejných budov a prostranství (budovy obecního úřadu, zdravotního střediska)
- Revitalizace lesoparku Háječek.
- Rozvoj ubytovacích kapacit obce (restaurace Tivoli, rekonstrukce Starého zámku).
- Rekonstrukce turistické stezky ke kamennému hříbu Magnetovci.
- Výstavba turistické rozhledny na Sokolím hřebenu.
- Propojení lesoparku Háječek s restaurací Tivoli.
- Využití prostranství kolem čističky odpadních vod pro drobné podnikání.
- Obnovení přístavu pro výletní parníky u Tivoli
- Modernizace přívozu
- Využití pozemků proti nádraží od Děčínské ulice až k Labi včetně nevyužívaného škvárového hřiště.
- Rekreační využití prostoru kolem přehrady na Homolském potoce.
- Rekonstrukce historického objektu restaurace Tivoli – zvýšení stravovací kapacity pro výletníky z lodě, autobusu, cyklostezky, ubytování.
- Rekonstrukce předválečného vojenského opevnění podél Labe.
- Rekonstrukce nádraží (Zubrnická muzeální železnice), využití volných ploch u nádraží (parkoviště)
- Obnovení vyhlídkové trasy pod zámek a na nábřeží Labe od Tivoli k Valtířovské pískovně a od Tivoli k areálu SUS s napojením na Děčínskou ulici.
- Rekonstrukce parku a historických objektů kolem kostela ve Valtířově. Kostel včetně hřbitůvku, Chotkova hrobka, morový sloup, Hrob Cipicha na hřbitově.
- Obnovení studánky u Homolského potoka
- Beachvolejbalové hřiště
- Dopravní hřiště pro děti a cyklisty
- Víceúčelová sportovní hala

Strategie komunitně vedeného místního rozvoje (SCLLD)

MAS Labské skály na 2014 -2020

- Školní jídelna
 - Rekonstrukce historického objektu restaurace Tivoli
 - Obnova sauny v areálu FK JISKRA Velké Březno
 - Rekonstrukce ubytovny
 - Zázemí pro klub důchodců
-

**Přehled zamýšlených projektů obsahuje záměry jak obcí, tak i ostatních subjektů působících v daném území*

KONCEPT

Obec Velké Chvojno

Základní informace



Kraj:	ÚSTECKÝ
Správní obvod:	Ústí nad Labem
GPS souřadnice:	50°43'53.738 N, 14°2'12.127 E
Nadmořská výška:	411 m n.m.
Katastrální výměra:	1713 ha
Počet obyvatel:	837
Místní části:	Arnultovice, Malé Chvojno, Luční Chvojno, Mnichov, Žďár
Kontakt:	
	Telefon: +420 417 638 085
	e-mail: podatelna@obecvelkechvojno.cz

Historie

Ves založena patrně v průběhu 13. století. Připomínána je v roce **1352** jako farní ves v příslušenství hradu Krupka. Od r. 1961 byla osadou obce Libouchec, v r. 1998 získala samostatnost a má části: Velké Chvojno, Mnichov, Malé Chvojno, Luční Chvojno, Žďár a Arnultovice.

Památky a turistické zajímavosti

- Zaniklý kostel sv. Martina. Kostel z r. 1713 přestal být po druhé světové válce udržován a zchátral. Kostel byl v 70. letech 20. století zbořen. Kostelní zvon byl přesunut do kostela sv. Petra a Pavla v Tanvaldu.
- Kostel Všech Svatých v Arnultovicích, doložený v r. 1352. V průčelní západní věži se nachází zvon z r. 1925 od Rudolfa Pernera. Doložen je zde též jiný zvon z r. 1750.
- Zaniklá kaple s věžičkou v Arnultovicích stávala na hřbitově, než byl r. 1965 zlikvidován.

Turistické cíle

Přes obec vede značená cyklotrasa.

VELKÉ CHVOJNO


Zamýšlené projekty pro období 2014-2020*

- Centrální vytápění a centrální kotelna V. Chvojno
- Keramická pec pro ZŠ
- Společenský klub v prostorách kulturního domu
- Sportovní areál a tenisové kurty
- Vybudování odpočinkového a relaxačního centra
- Vybudování kanalizace a ČOV v obci
- Údržba obecního lesa + lesopark

**Přehled zamýšlených projektů obsahuje záměry jak obcí, tak i ostatních subjektů působících v daném území*

Město VERNEŘICE

Základní informace



Kraj:	ÚSTECKÝ
Správní obvod:	Děčín
GPS souřadnice:	50°39'40.11 N, 14°18'4.117 E
Nadmořská výška:	493 m n. m
Katastrální výměra:	3 140 ha
Počet obyvatel:	1 099
Místní části:	Čáslav, Loučky, Příbram, Rychnov, Rytířov
Kontakt:	Telefon: +420 412 559 052 e-mail: vernerice@vernerice.cz

Historie

Původně trhovářská ves, od roku 1522 městem

Památky a turistické zajímavosti

- Kostel sv. Anny na náměstí z 2. pol. 14. stol.
- Na náměstí kašna s barokní sochou sv. Floriána a dórským sloupořadím z 1. pol. 19. stol.
- Barokní kamenný mostek, technická památka.
- Městské empírové domy z počátku 19. stol. na náměstí.

Turistické cíle

Cyklotrasy

Turistické stezky

VERNEŘICE

Zamýšlené projekty pro období 2014-2020*

- kapličky, Boží muka
- zateplení školy
- rekonstrukce hasičárny (stavební povolení je)
- ubytovna (stavební povolení je)
- naučné stezky – ukazatele, odpočívadla, prezentace
- cyklostezka, hippostežka
- sportovní areál – rekonstrukce (stavební povolení je)
- rekonstrukce vodovodu a vodních zdrojů v majetku města
- zpevnění plochy na veřejném prostoru (Rychnovský Rynek)
- výstavba toalet a zázemí pro kulturní akce
- získání dotace na pořádání kulturních akcí cca 18 akcí ročně
- vstupní portál kulturního areálu

**Přehled zamýšlených projektů obsahuje záměry jak obcí, tak i ostatních subjektů působících v daném území*

Obec ZUBRNICE

Základní informace



Kraj: ÚSTECKÝ
Správní obvod: Ústí nad Labem
GPS souřadnice: 50°38'58.037 N, 14°13'13.371 E
Nadmořská výška: 290 m n. m
Katastrální výměra: 674 ha
Počet obyvatel: 240
Místní části: Týniště

Kontakt: Telefon: +420 475 228 463
e-mail: podatelna@obeczubrnice.cz

Historie

Obec vznikla v **9. až 10. století** v údolí Lučního potoka.

Památky a turistické zajímavosti

- Skanzen lidové architektury
- Kostel sv. Maří Magdalény. Kostel z r. 1723 stojí na návrší v obci
- Kaple Nejsvětější Trojice. Kaple stojí za obcí při silnici do Lovečkovic. Byla sem přemístěna r. 1992 ze Žichova (okres Teplice). Věžička bez zvonu.
- Zubnická museální železnice

Turistické cíle

Naučná stezka - údolím Lučního potoka prochází okružní naučná stezka, dlouhá 2,5 km, která seznamuje na dvanácti zastávkách s přírodními zajímavostmi údolí, zajímavostí je např. rybí přechod umožňující lososovitým rybám cestu na trdliště.

Cyklotezka

Turistická trasa

ZUBRNICE

Zamýšlené projekty pro období 2014-2020*

- vodní elektrárna
 - ubytování na farmě (balíček pobyt na venkově)
 - rekonstrukce dětského hřiště za OÚ
 - ČOV
 - stání pro odpadní hříbky – nebo sběrný dvůr
-

**Přehled zamýšlených projektů obsahuje záměry jak obcí, tak i ostatních subjektů působících v daném území*