



## MAS UNIČOVSKO, O.P.S.

# STRATEGIE KOMUNITNĚ VEDENÉHO MÍSTNÍHO ROZVOJE ÚZEMÍ MAS UNIČOVSKO 2014 - 2020



## OBSAH

<b>1. ZÁKLADNÍ INFORMACE O MAS UNIČOVSKO, O.P.S.</b> .....	<b>6</b>
1.1 Historie MAS Uničovsko .....	7
1.2 Zkušenosti s rozvojem území.....	9
<b>2. ANALYTICKÁ ČÁST SCLLD MAS UNIČOVSKO, O.P.S.</b> .....	<b>10</b>
2.1 Územní působnost MAS – základní údaje o území.....	10
2.2 Obyvatelé území MAS.....	12
2.3 Technická infrastruktura .....	20
2.4 Dopravní infrastruktura.....	21
2.5 Vybavenost obcí, služby obyvatelům .....	26
2.6 Domovní a bytový fond .....	28
2.7 Spolky a volnočasové aktivity.....	30
2.8 Životní prostředí .....	32
2.9 Cestovní ruch .....	47
2.10 Hospodářství .....	49
2.11 Vyhodnocení rozvojového potenciálu území .....	57
2.12 Analýza problémů a rozvojových potřeb území.....	58
2.12.1. SWOT analýza celková .....	58
2.13 SWOT analýza v území vybraných oblastí rozvoje.....	60
2.13.1. Udržení a zvýšení kvality života a sociálních služeb, podpora rodin.....	60
2.13.2. Rozvoj bezmotorové dopravy, doplnění a zkvalitnění technické a dopravní infrastruktury .....	61
2.13.3. Dořešení problematiky odpadového hospodářství, zlepšení stavu životního prostředí a péče o krajinu .....	62
2.13.4. Školství, spolky a volnočasové aktivity.....	63
2.13.5. Podnikání, zemědělství a lidské zdroje.....	64
<b>3. Strategická část SCLLD mas uničovsko, o.p.s.</b> .....	<b>66</b>
3.1 Představení logické struktury strategické části SCLLD MAS Uničovsko.....	66
3.2 Vize rozvoje území MAS Uničovsko 2014+ .....	66
3.3 Cíle, priority a opatření charakterizující území MAS Uničovsko .....	66
3.4 Návaznost SCLLD MAS Uničovsko na jiné strategické dokumenty.....	70

## SEZNAM TABULEK

Tabulka 1: Členové MAS Uničovsko k 4. 3. 2014 .....	7
Tabulka 2: Základní údaje o území .....	11
Tabulka 3: Vývoj počtu obyvatel v regionu MAS Uničovsko v posledních 40 letech (vždy k 31.12) .....	12
Tabulka 4: Vývoj počtu obyvatel v regionu MAS Uničovsko v letech 2003 – 2012 (vždy k 31.12.) .....	13
Tabulka 5: Věkové struktura MAS Uničovsko dle SLDB v letech 1991, 2001 a 2011 .....	14
Tabulka 6: Vzdělanostní struktura obyvatelstva MAS Uničovsko dle SLDB 1991, 2001 a 2011 .....	17
Tabulka 7: Vybavenost obcí technickou infrastrukturou .....	21
Tabulka 8: Realizované cyklostezky na území MAS Uničovsko .....	23
Tabulka 9: Zastoupení školských zařízení na území MAS Uničovsko .....	26
Tabulka 10: Sociální péče v území MAS Uničovsko .....	27
Tabulka 11: Zdravotní péče v území MAS Uničovsko .....	27
Tabulka 12: Domovní fond v letech 2001 a 2011 .....	29
Tabulka 13: Bytový fond v letech 2001 a 2011 .....	29
Tabulka 14: Volnočasové a sportovní organizace na území MAS Uničovsko .....	31
Tabulka 15: Volnočasové prostory na území MAS Uničovsko .....	31
Tabulka 16: Zastoupení jednotlivých druhů pozemků v MAS Uničovsko k 31.12.2008 a 31.12.2012 [v ha] .....	33
Tabulka 17: Vývoj výměry zemědělské půdy za území MAS Uničovsko 2003 - 2012 .....	35
Tabulka 18: Přehled znečišťovatelů v území .....	36
Tabulka 19: Zdroje pitné vody v území MAS Uničovsko .....	38
Tabulka 20: Přehled registrovaných VKP na území MAS Uničovsko .....	40
Tabulka 21: Evidované památné stromy území MAS Uničovsko (zdroj) .....	43
Tabulka 22: Přehled přírodních biotopů území MAS Uničovsko .....	44
Tabulka 23: Přehled třídících linek pro separovaný odpad MAS Uničovsko .....	45
Tabulka 24: Přehled výkupen odpadu .....	46
Tabulka 25: Přehled zařízení pro nakládání s biologicky rozložitelným odpadem .....	47
Tabulka 26: Přehled zajímavostí dle jednotlivých obcí .....	48
Tabulka 27: Počet uchazečů do 18 let, ve věku 50 let a více a průměrný věk uchazeče mezi lety 2008-2011 .....	55
Tabulka 28: Počet uchazečů v evidenci nad 24 měsíců mezi lety 2008-2012 .....	55
Tabulka 29: Územní plánování a strategické dokumenty v území MAS Uničovsko .....	58

## SEZNAM OBRÁZKŮ

Obrázek 1: Administrativní členění MAS Uničovsko, o.p.s. (zdroj:EKOTOXA s.r.o.).....	10
Obrázek 2: Hustota zalidnění MAS Uničovsko ve srovnání s okolními MAS, krajem a ČR (zdroj EKOTOXA s.r.o.; data z prosince 2012).....	11
Obrázek 3: Index migračního salda MAS Uničovsko ve srovnání s okolními MAS, krajem a ČR (zdroj EKOTOXA s.r.o.; data z let 2008 - 2012).....	14
Obrázek 4: Index stáří MAS Uničovsko ve srovnání s okolními MAS, krajem a ČR (zdroj EKOTOXA s.r.o.; data z prosince 2012).....	17
Obrázek 5: Podíl věřících na území MAS Uničovsko ve srovnání s okolními MAS, krajem a ČR (zdroj EKOTOXA s.r.o., data z března 2011).....	19
Obrázek 6: Podíl neúplných rodin na území MAS Uničovsko ve srovnání s okolními MAS, krajem a ČR (zdroj EKOTOXA s.r.o., data z března 2011).....	19
Obrázek 7: Index rozvodovosti na území MAS Uničovsko ve srovnání s okolními MAS, krajem a ČR (zdroj EKOTOXA s.r.o., data z let 2008 - 2012).....	20
Obrázek 8: Silniční síť území MAS Uničovsko (zdroj: <a href="http://geoportal.jsdi.cz/flexviewers/Silnicni_a_dalnicni_sit_CR/">http://geoportal.jsdi.cz/flexviewers/Silnicni_a_dalnicni_sit_CR/</a> ).....	22
Obrázek 9: Dostupnost železničních stanic v rámci území MAS Uničovsko (zdroj EKOTOXA s.r.o., data z června a listopadu 2013).....	23
Obrázek 10: Mapa cyklostezek v území MAS Uničovsko ( <a href="http://www.cyklomesta.cz/clenska-mesta/unicov">http://www.cyklomesta.cz/clenska-mesta/unicov</a> ).....	25
Obrázek 11: Intenzita bytové výstavby na území MAS Uničovsko ve srovnání s okolními MAS, krajem a ČR (zdroj EKOTOXA s.r.o., data z let 2008 – 2012).....	30
Obrázek 12: Dostupnost významných kulturních zařízení MAS Uničovsko ve srovnání s okolními MAS, krajem a ČR(zdroj: EKOTOXA s.r.o., data z 12/2006,6/2013).....	32
Obrázek 13: Koeficient ekologické stability území MAS Uničovsko ve srovnání s okolními MAS, krajem a ČR (zdroj EKOTOXA s.r.o., data z prosince 2012).....	34
Obrázek 14: Lesnatost území MAS Uničovsko ve srovnání s okolními MAS, krajem a ČR (zdroj EKOTOXA s.r.o., data z prosince 2012).....	34
Obrázek 15: Vodní eroze zemědělské půdy MAS Uničovsko ve srovnání s okolními MAS, krajem a ČR (zdroj EKOTOXA s.r.o., data z listopadu 2008).....	36
Obrázek 16: Měřené územní emise stacionárních zdrojů MAS Uničovsko ve srovnání s okolními MAS, krajem a ČR (zdroj EKOTOXA s.r.o., data z roku 2012).....	37
Obrázek 17: Měrné emise mobilních zdrojů znečištění území MAS Uničovsko ve srovnání s okolními MAS, krajem a ČR (zdroj EKOTOXA s.r.o., data z roku 2012).....	37
Obrázek 18: Chemický stav podzemních vod území MAS Uničovsko ve srovnání s okolními MAS, krajem a ČR (zdroj EKOTOXA s.r.o., data z března 2011).....	39
Obrázek 19: Podíl vodních ploch území MAS Uničovsko ve srovnání s okolními MAS, krajem a ČR (zdroj EKOTOXA s.r.o., data z prosince 2012).....	40
Obrázek 20: Schematické znázornění sítě územních systémů ekologické stability na území ORP Uničovsko (zdroj Konceptce ochrany přírody a krajiny pro území Olomouckého kraje, duben 2004)....	41

Obrázek 21: Zastoupení zvláště chráněných území v rámci území MAS Uničovsko ve srovnání s okolními MAS, krajem a ČR (zdroj EKOTOXA s.r.o., data z ledna 2012).....	42
Obrázek 22: Speciální ochrana přírody na území MAS Uničovsko (zdroj AOPK ČR 2014).....	43
Obrázek 23: Struktura zaměstnanosti podle velikosti podniků MAS Uničovsko ve srovnání s okolními MAS, krajem a ČR (zdroj EKOTOXA s.r.o., data z prosince 2010).....	51
Obrázek 24: Podíl velkých podniků MAS Uničovsko ve srovnání s okolními MAS, krajem a ČR (zdroj EKOTOXA s.r.o., data z prosince 2010).....	51
Obrázek 25: Počet uchazečů na 1 volné místo ve srovnáním s okolními MAS, krajem a ČR (zdroj: EKOTOXA s.r.o., data z prosince 2011).....	54
Obrázek 26: Míra dlouhodobé nezaměstnanosti MAS Uničovsko ve srovnání s okolními MAS, krajem a ČR (zdroj EKOTOXA s.r.o., data z prosince 2011).....	56
Obrázek 27: Zornění půdy MAS Uničovsko ve srovnání s okolními MAS, krajem a ČR (zdroj EKOTOXA s.r.o., data z července 2012).....	57
Obrázek 28: Hierarchie struktury strategické části SCLLD MAS Uničovsko (Zdroj: Metodický pokyn pro využití integrovaných nástrojů v programovém období 2014 – 2020).....	66

## SEZNAM ZKRATEK

AOPK ČR	Agentura ochrany přírody a krajiny České republiky
BD	bytový dům
CLLD	Komunitně vedený místní rozvoj
ČOV	čistírna odpadních vod
EVL	evropsky významná lokalita
CHKO	chráněná krajinná oblast
KES	koeficient ekologické stability
LEADER	Propojování aktivit hospodářského rozvoje venkova
MAS	Místní akční skupina
NATURA 2000	soustava chráněných území, kterou společně vytváří členské státy Evropské unie
o.p.s.	obecně prospěšná společnost
PO	ptačí oblast
PR	přírodní rezervace
RD	rodinný dům
SCLLD	strategie komunitně vedeného místního rozvoje
SLDB	Sčítání lidí, domů a bytů
ÚSES	územní systémy ekologické stability
VDJ	vodojem
VKP	významné krajinné prvky

## 1. ZÁKLADNÍ INFORMACE O MAS UNIČOVSKO, O.P.S

**Místní akční skupina (MAS Uničovsko, o.p.s.)** je právnická osoba, založená na základě zákona č. 248/1995 Sb., o obecně prospěšných společnostech, a zapsaná do rejstříku obecně prospěšných společností. Společnost je založena na dobu neurčitou.

<b>Název MAS</b>	MAS Uničovsko o.p.s.
<b>Právní forma</b>	o.p.s. (Obecně prospěšná společnost)
<b>Datum registrace</b>	15. 12. 2006
<b>IČO</b>	27784401
<b>Sídlo</b>	Medlov 300, 783 91
<b>Kancelář</b>	Medlov 300, 783 91
<b>Ředitel, manažer MAS</b>	Ing. Iveta Kopcová
<b>Předseda MAS</b>	Ing. Tomáš Müller
<b>Telefon</b>	585 031 030
<b>Fax</b>	585 031 030
<b>Mobilní telefon</b>	724 717 686
<b>Webové stránky</b>	<a href="http://www.unicovsko.cz">www.unicovsko.cz</a>

Společnost poskytuje hlavní činnosti formou obecně prospěšných služeb za účelem rozvoje regionu, a to především organizací a podporou kulturních, sportovních a společenských akcí. Dále aktualizuje rozvojové strategie společnosti.

V rámci přijaté strategie rozvoje bude podporovat rozvojové projekty zvláště z následujících oblastí:

- \* péče o kulturní a hospodářský rozvoj oblasti
- \* spoluúčast na projektech evropské spolupráce
- \* péče o životní prostředí a rozvoj ochrany životního prostředí
- \* podpora malého a středního podnikání
- \* péče o rozvoj cestovního ruchu
- \* práce s dětmi, mládeží a seniory
- \* poradenská činnost
- \* propagace území
- \* meziregionální nebo mezinárodní spolupráce na výše uvedené téma

Bude se zabývat vyhledáváním možných finančních zdrojů pro financování rozvojových projektů oblasti působení společnosti Uničovsko.

Tyto služby budou uskutečňovány naplňováním principu partnerství metodou komunitně vedeného místního rozvoje spočívající v intenzivní spolupráci mezi státní správou a samosprávou, podnikatelskými subjekty, nevládními organizacemi, dalšími subjekty a občany, a to i na mezinárodní úrovni. Podporou rozvoje občanských iniciativ na místní a regionální úrovni, ochrana přírodního a kulturního bohatství a zdraví obyvatel regionu.

Společnost má následující orgány – **Valnou hromadu** (složena ze zakladatelů), **Správní radu**, **Dozorčí radu**, **Ředitele** a **MAS** (s vlastními orgány).

Vzhledem k nově struktuře společnosti bude zřízena organizační složka **MAS Uničovsko** jako podpůrná struktura pro dotace fungující metodou LEADER, která bude mít své orgány – **Valnou hromadu MAS** (nejvyšší orgán MAS složený ze všech partnerů), **Programový výbor** (rozhodovací orgán), **Výběrovou komisi** (orgán pro hodnocení a výběr vhodných projektů k finanční podpoře), a **Monitorovací výbor** (kontrola činnosti MAS v souladu se zákony, s metodikami).

## 1.1 Historie MAS Uničovsko

Vznik MAS Uničovsko, o.p.s. je datován ke dni 15. 12. 2006, tehdy došlo k seskupení území sedmi obcí (Medlov, Troubelice, Nová Hradečná, Újezd, Šumvald, Dlouhá Loučka, Paseka), které společně od roku 2005 již vzájemně spolupracovaly v rámci Svazku obcí mikroregionu Uničovsko. U zrodu MAS Uničovsko, o.p.s. bylo přítomno v roce 2006 18 členů z řad veřejné, soukromé i neziskové sféry.

S narůstající aktivitou MAS docházelo postupně i k dalšímu rozšiřování členské základny, k 4. 3. 2014 bylo **členů celkem 37**. Původní sídlo MAS bylo v Troubelicích, posléze v roce 2008 došlo k přesunu sídla do obce Medlov. Mezi lety 2004 – 2006 během prvního programového období EU, došlo dále k rozšíření území MAS o obec Lipinka (2011) a město Uničov (2012).

Tabulka 1: Členové MAS Uničovsko ke 4. 3. 2014

Člen MAS Uničovsko	IČ	Adresa	Kontakt
1. Obec Dlouhá Loučka	00298794	1. máje 116, 783 83 Dlouhá Loučka	585 037 054, obec@dlouhaloucka.cz
2. Obec Medlov	00575666	Medlov 300, 783 91 Uničov 1	585 031 060, starosta@obecmedlov.cz
3. Obec Nová Hradečná	00575658	Nová Hradečná 193, 783 84	585 032 264, podatelna@novahradecna.cz
4. Obec Paseka	00299316	Paseka 17, 783 97 Paseka	585 039 270, paseka@unicovsko.cz
5. Obec Šumvald	00299537	Šumvald 17, 783 85	585 041 048, sumvald@sumvald.cz
6. Obec Troubelice	00299570	Troubelice 352, 783 83	585 032 108, troubelice@troubelice.cz
7. Obec Újezd	00299618	Újezd 83, 783 96 Újezd	585 035 119, podatelna@obec-ujezd.cz
8. Obec Lipinka	00302911	Lipinka 82, 783 83 Troubelice	583 435 179, obec@lipinka.cz
9. Město Uničov	00299634	Masarykovo nám. 1, 783 91 Uničov 1	585 088 111, mu@unicov.cz
10. ZOD Agro Dlouhá Loučka a.s.	47677449	Uničovská 564, 783 86 Dlouhá Loučka	737 779 554, zodagro@zodagro.cz
11. MESPOL Medlov, a.s.	25816403	Medlov 238, 783 91 Medlov	585 004 060, mespol@mespol.cz
12. Základní škola a Mateřská škola Medlov, příspěvková organizace	71002162	Medlov 79, 783 91 Uničov	585 031 059, zsmsmedlov@seznam.cz

Člen MAS Uničovsko		IČ	Adresa	Kontakt
13.	Sdružení hasičů Čech, Moravy a Slezska Sbor dobrovolných hasičů	75126192	Medlov, 783 82	737 908 221, with.black@seznam.cz
14.	TAGROS a.s.	60793066	Troubelice 24, 783 83	585 032 077, tagros@tagros.cz
15.	Zemědělské družstvo Újezd u Uničova	00147931	Újezd 336, 783 96 Újezd	585 035 074, martinek@zodv.cz
16.	Paseka, zemědělská a.s.	25356411	Babice 80, 783 95 Mladějovice	585 011 902, info@pasekaas.cz
17.	TJ Sokol Dlouhá Loučka	60780886	Sportovní 371, 783 86 Dlouhá Loučka	736 241 408, klokanek2013@seznam.cz
18.	Martin Dušek	73940917	Troubelice 192, 783 83	774 166 319, info@design-systems.cz
19.	Jan Špička	73940259	Lazce 72, 783 83 Troubelice	777 653 065, auto-bona@email.cz
20.	Milan Mazák	41416244	Zámecká 373, 783 86 Dlouhá Loučka	585 037 188, rekulta@rekulta.cz
21.	Josef Dušek	70857393	9. května 125, 783 86 Dlouhá Loučka	604 208 780, jeseff.du@seznam.cz
22.	Josef Krpec	60985135	Újezd 3, 783 96	585 035 323, palenicekrpec@seznam.cz
23.	Karla Kupková	48385701	Dr. Beneše 104, 783 91 Uničov	585 054 702, karla.kupkova@seznam.cz
24.	Bronislav Polívka	73239631	Dolní Sukolom 1091, 783 91 Uničov	bronapolivka@seznam.cz
25.	Miroslav Brachtl	74611542	Lazce 69, Troubelice	605 930 806, miroslav.brachtl@email.cz
26.	Charita Šternberk - středisko Uničov	45238642	Šternberská 497, 783 91 Uničov	739 500 407, manager@sternberk.charita.cz
27.	Orel jednota Troubelice	64990877	Troubelice 181, 783 83 Troubelice	731 128 190, oreltroubelice@volny.cz
28.	Mateřská škola Troubelice, příspěvková organizace	75028883	Troubelice 336, 783 83 Troubelice	585 032 087, mstroubelice1@volny.cz
29.	Základní škola Troubelice, příspěvková organizace	75028875	Troubelice 313, 783 83 Troubelice	585 032 099, zstroubelice@seznam.cz
30.	Rodičovské sdružení při ZŠ Troubelice	65890329	Troubelice 313, 783 83 Troubelice	585 032 099, zstroubelice@seznam.cz
31.	Sbor dobrovolných hasičů Nová Hradečná		Nová Hradečná 193, 783 84 Nová Hradečná	723 971 879, sdhnovahradecna@seznam.cz
32.	TJ Sokol Nová Hradečná	45238715	Nová Hradečná 13, 783 84 Nová Hradečná	606 665 896, sevcik@noen.cz
33.	TJ Sokol Troubelice	60799340	Troubelice 99, 783 83 Troubelice	733 721 977, 773 505 020; sokoltroubelice@seznam.cz
34.	Sbor dobrovolných hasičů Dlouhá Loučka	69210284	1.Máje 176, 783 83 Dlouhá Loučka	fisrr@seznam.cz



Člen MAS Uničovsko	IČ	Adresa	Kontakt
35. Sbor dobrovolných hasičů Troubelice	66181275	Troubelice 25, 783 83 Troubelice	585 032 108, sdh@troubelice.cz
36. Sbor dobrovolných hasičů Břevenec	64991326	Břevenec 68 (76), 783 85 Šumvald	sdhbrevenec@seznam.cz
37. František Bačík	74951521	Troubelice 10, 783 83 Troubelice	725 898 422, info@kakaoveprodukty.cz bacik.franta@gmail.cz

Zdroj: MAS Uničovsko o.p.s., [www.info.mfcr.cz/ares/](http://www.info.mfcr.cz/ares/)

Důvodem vzniku MAS byl především společný zájem obecného rozvoje tohoto území, při němž dochází k efektivnější spolupráci starostů, předávání důležitých informací a zkušeností, realizace Programu obnovy venkova (POV) i dílčích oblastí (např. cestovní ruch, infrastruktura a dopravní obslužnost, školství) a pochopitelně realizaci k společné strategie rozvoje.

Za jeden z hlavních účelů vzniku MAS Uničovsko, o.p.s. lze považovat zvyšování absorpční kapacity území pomocí získávání externích finančních prostředků, které se následně velmi výrazně podílejí na zkvalitnění úrovně života místních obyvatel, zvýšení konkurenceschopnosti a usnadnění udržitelného rozvoje tohoto regionu.

V programovém období EU mezi lety 2007 až 2013 byl rozvoj území MAS Uničovska, zaštitěn Strategickým plánem Leader Uničovsko 2007 – 2013, který se zaměřoval na problematiku hospodářského, společenského, environmentálního a kulturního rozvoje pomocí využití přírodních, kulturních a lidských zdrojů, jako přirozeného potenciálu tohoto území.

## 1.2 Zkušenosti s rozvojem území

V průběhu let 2007 až 2013, při naplňování **Strategického plánu LEADER Uničovsko**, došlo v území k zajištění naplňování principů partnerství mezi státní správou, místní samosprávou, podnikatelskými subjekty, nevládními organizacemi, dalšími subjekty a občany. Díky dotačním prostředkům bylo možné realizovat řadu projektů, které přispěly k rozvoji podniků, zvýšily atraktivitu obcí, jejich vybavenost a služby či se podílely na obnově jejich kulturního dědictví.

K projektům, které přispěly ke zlepšení kvality života v obcích, patří např. obnova místních komunikací a chodníků, modernizace mateřských škol, obecních úřadů či kulturních zařízení, nákup techniky pro údržbu zeleně nebo úprava veřejných prostranství. Díky dotačním prostředkům bylo možné se rovněž postarat o zachování kulturního dědictví obnovou kostelů a kaplí.

V uplynulém období došlo rovněž díky dotačním prostředkům k podpoře zapojených podnikatelských subjektů v oblasti zvýšení jejich konkurenceschopnosti, a to realizací projektů zaměřených na nákup nových technologií např. pro chlazení mléka, třídící linky na ovoce, briketovacího lisu nebo zařízení na spalování biomasy či realizace nových výrobních částí (nákup nové pekařské pece, boud pro telata či hal na skladování obilí).

Jelikož je nutné, aby rozvoj regionu podporovali a podíleli se na něm také zdejší obyvatelé, bylo v tomto ohledu uspořádáno několik akcí např. jarmarky, na nichž jsou rovněž prezentovány certifikované regionální produkty či dožínky) a realizováno několik projektů (dětská hřiště a odpočinkové plochy), které svým způsobem zatraktivní venkov a umožní stmelení obyvatel.

Místní základní školy spolupracují při sportovních akcích např. turnaj vybíjené žáků ZŠ 1. – 5. ročník, florbalový turnaj starších žáků ZŠ aj.

MAS se rovněž snaží ulehčit život dlouhodobě nezaměstnaným obyvatelům mikroregionu Uničovsko ve věku nad 50 let se zdravotním znevýhodněním. Vyhlásila proto **projekt RESTART 50+**,

jehož úkolem je rozvíjet u účastníků psychosociální dovednosti, sebepoznání a motivovat je tak k hledání pracovních příležitostí. Účastníci projdou rekvalifikačními kurzy zaměřenými např. na údržbu budov, drobné opravy inventáře, sečení zelených ploch, údržbu parků, stromů odklizení sněhu, údržbu komunikací a chodníků. Následně po dobu 10 měsíců nastoupí na dotovaná pracovní místa u místních podniků či obcí. Projekt je financován z prostředků ESF prostřednictvím Operačního programu Lidské zdroje a zaměstnanost a státního rozpočtu ČR.

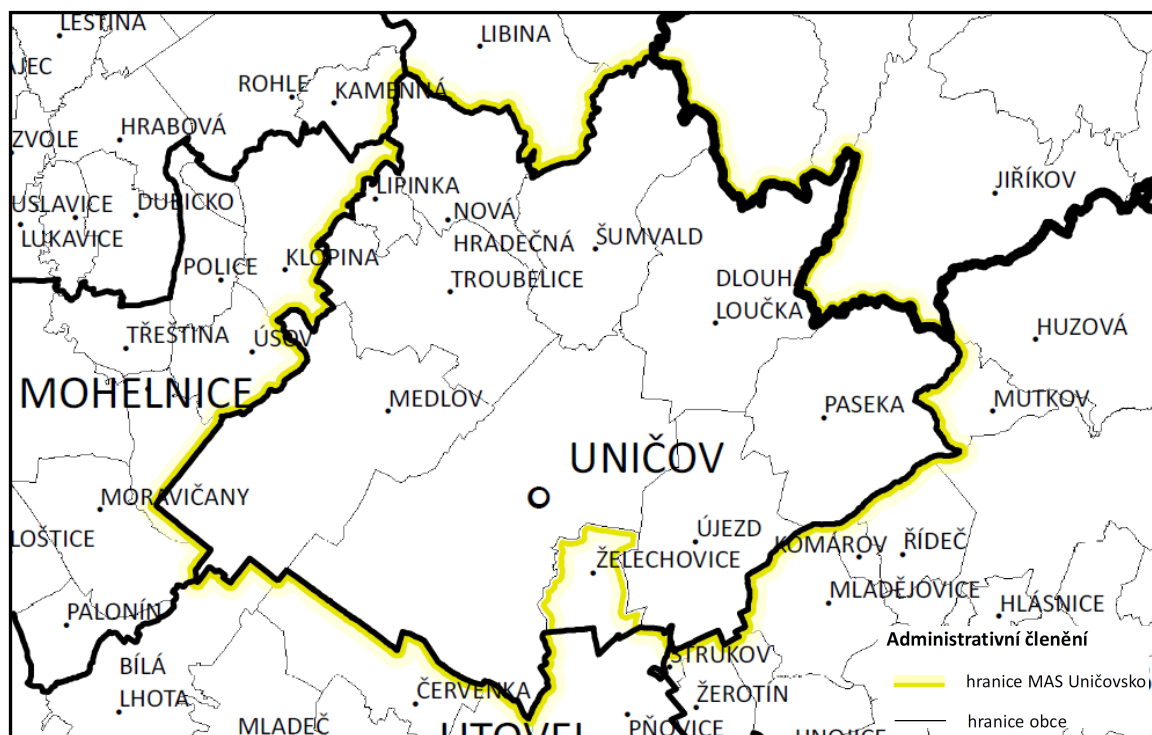
MAS je rovněž spolky ohlašovatelem výzev zaměřených na udělování značky „**HANÁ regionální produkt**®“. Výrobci, kterým je udělena tato značka jsou zvýhodněni při propagaci svých produktů, díky níž sbírají nové kontakty a navazují novou spolupráci. Rovněž dochází ke zviditelnění regionu Haná. Mezi tyto produkty patří např. Kupkuv masový dort, Tvarůžkový moučník z Loštic, Hanácké kroje, Keramika z Litovle, zdobené svíce a přání, dřevěné hračky, přírodní ovocné mošty z Mezic aj.

## 2. ANALYTICKÁ ČÁST SCLLD MAS UNIČOVSKO, O.P.S.

### 2.1 Územní působnost MAS – základní údaje o území

Území MAS Uničovsko se nachází v tzv. regionu soudržnosti NUTS II Střední Morava, přesněji v severovýchodní části Olomouckého kraje, v okrese Olomouc a správním území obce s rozšířenou působností Uničov. Jedná se o periferní region kraje při hranici s krajem Moravskoslezským, ze západní strany vymezený Nízkým Jeseníkem.

Územní působnost se pro programovací období 2014 – 2020 zvětšila vzhledem k rozšíření členské základny místní akční skupiny o dvě obce. V roce 2011 se k obecně prospěšné společnosti připojila obec Lipinka a v roce 2012 město Uničov.



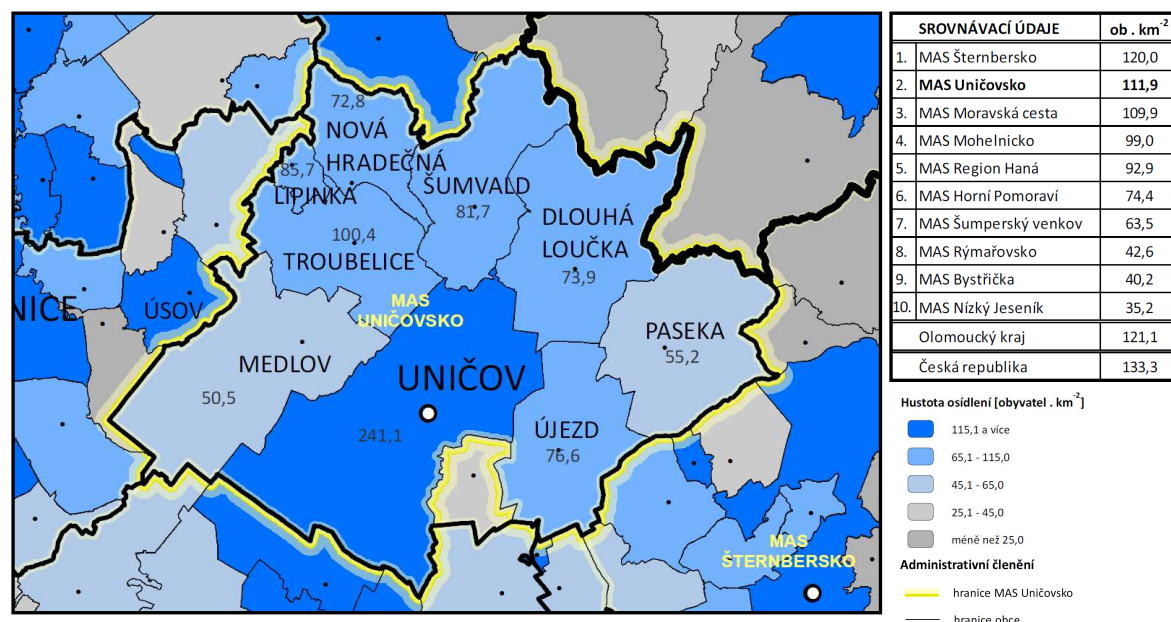
Obrázek 1: Administrativní členění MAS Uničovsko, o.p.s. (zdroj:EKOTOXA s.r.o.)

Tabulka 2: Základní údaje o území

Obec	Počet obyvatel	Rozloha [ha]	Hustota osídlení (ob.km <sup>-2</sup> )
Dlouhá Loučka	1 967	2 661	74
Paseka	1 260	2 284	55
Šumvald	1 714	2 099	82
Troubelice	1 893	1 885	100
Újezd	1 424	1 859	77
Uničov	11 638	4 826	241
Lipinka	213	249	86
Medlov	1 580	3 131	50
Nová Hradečná	830	1 140	73
<b>MAS Uničovsko</b>	<b>22 519</b>	<b>20 134</b>	<b>112</b>

Zdroj: ČSÚ; Sada dat pro MAS Uničovsko

Dle údajů uvedených v tabulce 3 je zřejmé, že současná rozloha území MAS je **20 134 ha**, tzn. **201,34 km<sup>2</sup>** a celkový počet žijících obyvatel **22 519**. Z výše uvedeného plyne celková hustota osídlení **112 obyvatel na km<sup>2</sup>**, což je vzhledem ke krajskému (121 ob.km<sup>-2</sup>) i celorepublikovému (133 ob.km<sup>-2</sup>) průměru nižší hustota osídlení území. Nejvyšší hustotu osídlení má v území MAS město Uničov (241 ob.km<sup>-2</sup>) a nejnižší obec Medlov (50 ob.km<sup>-2</sup>). Ve srovnání s okolními MAS má větší hustotu zalidnění pouze MAS Šternbersko (120 ob.km<sup>-2</sup>) a na opačném konci stojí s nejmenší hustotou osídlení MAS Nížký Jeseník (35 ob.km<sup>-2</sup>). Nastalou situaci dokresluje obrázek dále.



Obrázek 2: Hustota zalidnění MAS Uničovsko ve srovnání s okolními MAS, krajem a ČR (zdroj EKOTOXA s.r.o.; data z prosince 2012)

## 2.2 Obyvatelé území MAS

### Vývoj počtu obyvatel

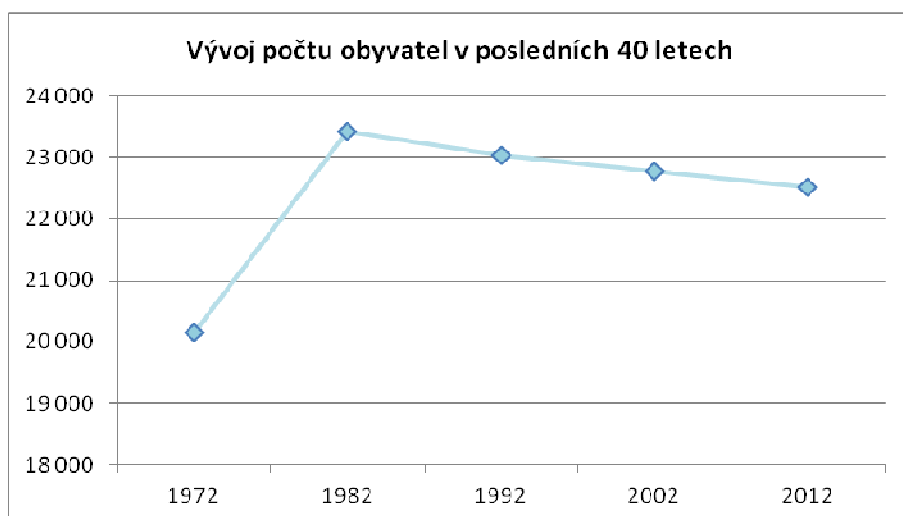
Území MAS je charakteristické většinovým podílem větších obcí (tj. obcí od 1 000 do 2 000 obyvatel). Výjimku v území MAS tvoří obec Nová Hradečná (do 1 000 obyvatel), obec Lipinka (do 500 obyvatel) a město Uničov, které má naopak více než 2 000 obyvatel.

Z historického hlediska, posledních 40 let, došlo v regionu k náhlému růstu počtu obyvatel, zvláště v průběhu 70. a 80. let minulého století. Tento růst byl dán průmyslovým i zemědělským rozvoje města Uničova i větších okolních obcí a následně i populačními vlivy v nárůstu přirozeného přírůstku obyvatel. Vedlejším negativním jevem bylo snižování počtu obyvatel v menších obcích. Zmíněný rychlý nárůst počtu obyvatel byl v průběhu následujících 30 let vystřídán **trvalým poklesem**, který pokračuje dodnes a je blíže popsán dále. Vývoj počtu obyvatel dokumentuje tabulka a graf dále v textu.

Tabulka 3: Vývoj počtu obyvatel v regionu MAS Uničovsko v posledních 40 letech (vždy k 31.12.)

Obec	1972	1982	1992	2002	2012
Dlouhá Loučka	2 095	1 984	1 866	1 846	1 967
Paseka	1 089	1 121	1 207	1 145	1 260
Šumvald	1 643	1 671	1 694	1 767	1 714
Troubelice	1 500	1 600	1 746	1 814	1 893
Újezd	1 411	1 341	1 278	1 329	1 424
Uničov	10 276	13 049	12 832	12 340	11 638
Lipinka	314	261	210	218	213
Medlov	1 021	1 588	1 428	1 568	1 580
Nová Hradečná	797	802	777	753	830
<b>MAS Uničovsko</b>	<b>20 146</b>	<b>23 417</b>	<b>23 038</b>	<b>22 780</b>	<b>22 519</b>

Zdroj: ČSÚ



Zdroj: ČSÚ, vlastní zpracování

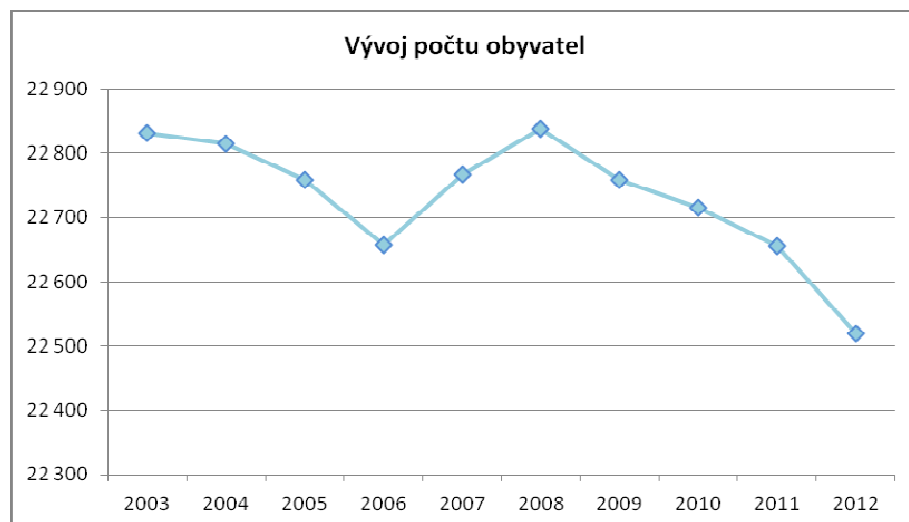
Území vykazuje v porovnání let 2003 až 2012 oscilaci v počtu obyvatel, kdy během posledních let přetrvává **trvalý pokles**. Mezi léty 2003 až 2006 sledujeme nejprve stálý pokles, který je během následujících dvou let vystřídán růstem. Po roce 2008 se však vrací klesající trend v počtu obyvatel, který převládá doposud.

Tabulka 4: Vývoj počtu obyvatel v regionu MAS Uničovsko v letech 2003 – 2012 (vždy k 31.12.)

Obec	2003	2004	2005	2006	2007	2008	2009	2010	2011	2012
Dlouhá Loučka	1 856	1 839	1 803	1 817	1 858	1 884	1 907	1 911	1 939	1 967
Paseka	1 162	1 169	1 187	1 192	1 230	1 236	1 255	1 270	1 280	1 260
Šumvald	1 770	1 775	1 755	1 745	1 720	1 727	1 732	1 713	1 718	1 714
Troubelice	1 802	1 826	1 828	1 861	1 884	1 899	1 912	1 913	1 903	1 893
Újezd	1 341	1 357	1 379	1 380	1 395	1 407	1 383	1 387	1 388	1 424
Uničov	12 385	12 341	12 283	12 140	12 095	12 098	12 001	11 937	11 810	11 638
Lipinka	222	222	221	215	216	212	208	206	210	213
Medlov	1 560	1 553	1 558	1 548	1 580	1 601	1 580	1 578	1 591	1 580
Nová Hradečná	734	733	745	760	788	774	781	801	816	830
<b>MAS Uničovsko</b>	<b>22 832</b>	<b>22 815</b>	<b>22 759</b>	<b>22 658</b>	<b>22 766</b>	<b>22 838</b>	<b>22 759</b>	<b>22 716</b>	<b>22 655</b>	<b>22 519</b>

Zdroj: ČSÚ

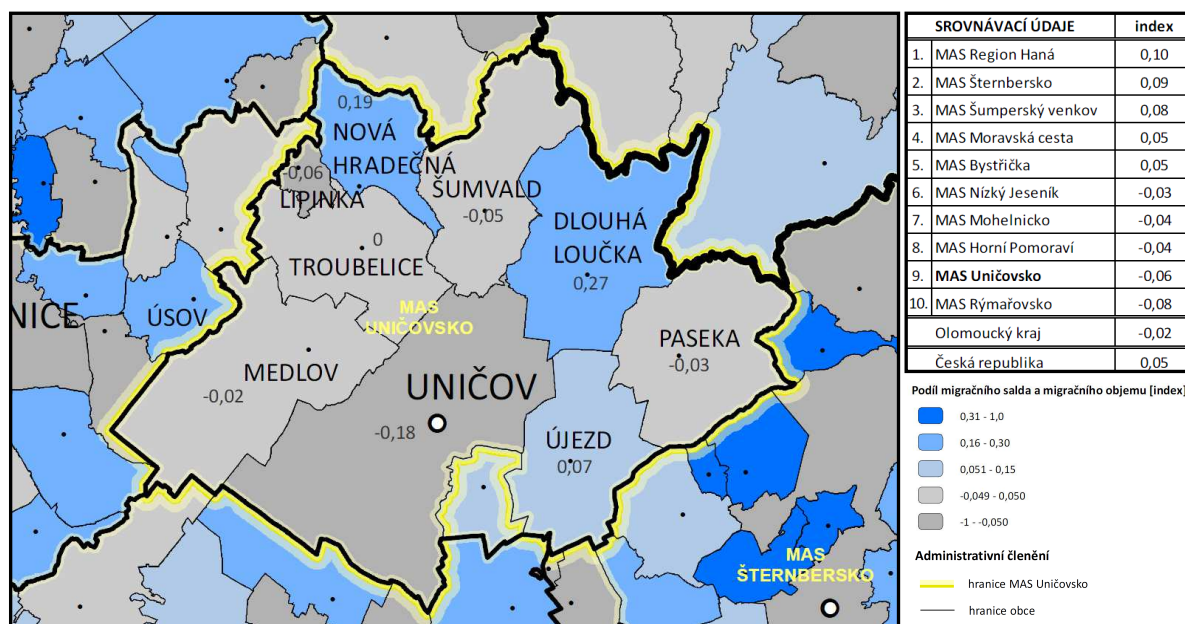
Jedná se o **náhlý a trvalý úbytek počtu obyvatel**, jenž byl s určitostí způsoben globální ekonomickou recesí, ztrátou zaměstnání, minimálním uplatněním absolventů na trhu práce a stěhováním za prací mimo území. Tento trend je nejlépe patrný z grafu níže.



Zdroj: ČSÚ, vlastní zpracování

Pro dokreslení situace demografického vývoje území uvádíme ještě index migračního salda (migrační účinnost/index atraktivity/index efektivity) v pětiletém průměru, který dokumentuje atraktivitu území pro život, reaguje na měnící se ekonomické podmínky a je tedy výstižnou charakteristikou těchto podmínek. Z uvedeného obrázku je patrné, že v území skutečně dochází

k úbytku obyvatel, stejně jako v rámci celého území Olomouckého kraje. Při bližším rozboru je zřejmé, že v rámci regionu **dochází i k místnímu zvýšení počtu obyvatel**, a to v případě obcí Dlouhá Loučka, Nová Hradečná a Újezd. V rámci okolních MAS je rozrůstajícím se územím MAS Region Haná s kladným migračním saldem.



Obrázek 3: Index migračního salda MAS Uničovsko ve srovnání s okolními MAS, krajem a ČR (zdroj EKOTOXA s.r.o.; data z let 2008 - 2012)

### Vývoj věkové struktury obyvatel

Pokud se podíváme na věkové zastoupení v průběhu posledních 20 let, dochází v zájmovém území ke **stárnutí obyvatelstva**. Zastoupení obyvatel ve věku 0 – 14 let se v tomto období snížil z 22,6 % po výsledku SLDB v roce 1991 na 17,5 % po SLDB v roce 2011. Naopak došlo v tomto období k nárůstu v zastoupení věkové skupiny 65+ let. Z původního zastoupení 10,1 % po SLDB 1991 představovala po SLDB v roce 2011 tato skupina 15,6 % populace zájmového území.

V případě porovnání jednotlivých obcí zájmového území dojdeme ke stejnému závěru. Např. v obci Šumvald došlo ke snížení počtu obyvatel ve věku 0 – 14 let o celých 8 % z původních 22,7 % v roce 1991 na 14,7 % v roce 2011. Tento úbytek se rovnoměrně rozdělil mezi populacemi ve věkovém zastoupení 15 – 64 let (z 65,1 % na 69,9 %) a nad 65+ let (z 12,2 % na 15,4 %). Podobný průběh vývoje během posledních 20 let mají i obce Medlov a Nová Hradečná. Město Uničov potvrzuje nejvíce z celého regionu danou situaci. Zde došlo dokonce ke snížení zastoupení věkové skupiny 0 – 14 let o celých 9,7 % mezi léty 1991 a 2011 (z 23,2 % na 13,5 %) a nárůstu věkové skupiny 65+ let o 8,3 % (z 8,5 % na 16,8 %). Vývoj věkové struktury zachycuje tabulka 6.

Tabulka 5: Věková struktura MAS Uničovsko dle SLDB v letech 1991, 2001 a 2011

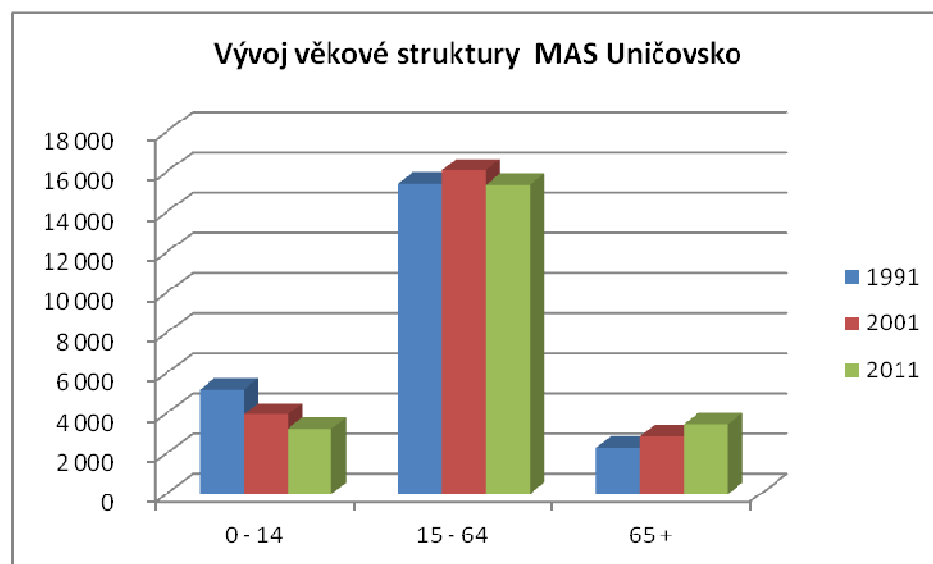
MAS Uničovsko celkem	1991			2001			2011			
	Celkem	muži	ženy	celkem	muži	ženy	celkem	muži	ženy	
Obyvatelstvo celkem	22 888	11 273	11 615	22 881	11 189	11 692	22 096	10 836	11 260	
z toho ve	0 - 14	5 165	2 596	2 569	3 936	1 987	1 949	3 214	1 658	1 556
	15 - 64	15 418	7 778	7 640	16 087	8 101	7 986	15 361	7 734	7 627

věku	65 +	2 305	899	1 406	2 858	1 101	1 757	3 445	1 401	2 044
<b>Dlouhá Loučka</b>		<b>1991</b>			<b>2001</b>			<b>2011</b>		
		<b>Celkem</b>	<b>muži</b>	<b>ženy</b>	<b>Celkem</b>	<b>muži</b>	<b>ženy</b>	<b>Celkem</b>	<b>muži</b>	<b>ženy</b>
Obyvatelstvo celkem		1 862	913	949	1 876	918	958	1 868	924	944
z toho ve věku	0 - 14	370	173	197	316	161	155	290	154	136
	15 - 64	1 222	634	588	1 298	663	635	1 311	657	654
	65 +	270	106	164	262	94	168	261	109	152
<b>Paseka</b>		<b>1991</b>			<b>2001</b>			<b>2011</b>		
		<b>Celkem</b>	<b>muži</b>	<b>ženy</b>	<b>Celkem</b>	<b>muži</b>	<b>ženy</b>	<b>Celkem</b>	<b>muži</b>	<b>ženy</b>
Obyvatelstvo celkem		1 145	559	586	1 152	565	587	1 243	619	624
z toho ve věku	0 - 14	280	135	145	207	101	106	214	118	96
	15 - 64	759	384	375	826	421	405	877	441	436
	65 +	106	40	66	119	43	76	149	59	90
<b>Šumvald</b>		<b>1991</b>			<b>2001</b>			<b>2011</b>		
		<b>Celkem</b>	<b>muži</b>	<b>ženy</b>	<b>Celkem</b>	<b>muži</b>	<b>ženy</b>	<b>Celkem</b>	<b>muži</b>	<b>ženy</b>
Obyvatelstvo celkem		1 686	843	843	1 755	858	897	1 664	822	842
z toho ve věku	0 - 14	383	184	199	322	165	157	245	128	117
	15 - 64	1 097	578	519	1 223	605	618	1 159	584	575
	65 +	206	81	125	210	88	122	257	108	149
<b>Troubelice</b>		<b>1991</b>			<b>2001</b>			<b>2011</b>		
		<b>Celkem</b>	<b>muži</b>	<b>ženy</b>	<b>Celkem</b>	<b>muži</b>	<b>ženy</b>	<b>Celkem</b>	<b>muži</b>	<b>ženy</b>
Obyvatelstvo celkem		1 716	844	872	1 799	883	916	1 840	901	939
z toho ve věku	0 - 14	380	191	189	327	163	164	284	139	145
	15 - 64	1 135	573	562	1 246	632	614	1 294	655	639
	65 +	201	80	121	226	88	138	259	106	153
<b>Újezd</b>		<b>1991</b>			<b>2001</b>			<b>2011</b>		
		<b>Celkem</b>	<b>muži</b>	<b>ženy</b>	<b>Celkem</b>	<b>muži</b>	<b>ženy</b>	<b>Celkem</b>	<b>muži</b>	<b>ženy</b>
Obyvatelstvo celkem		1 260	617	643	1 334	654	680	1 341	672	669
z toho ve věku	0 - 14	243	124	119	213	110	103	212	111	101
	15 - 64	852	439	413	958	492	466	933	480	453
	65 +	165	54	111	163	52	111	193	79	114
<b>Uničov</b>		<b>1991</b>			<b>2001</b>			<b>2011</b>		
		<b>Celkem</b>	<b>muži</b>	<b>ženy</b>	<b>Celkem</b>	<b>muži</b>	<b>ženy</b>	<b>Celkem</b>	<b>muži</b>	<b>ženy</b>
Obyvatelstvo celkem		12 831	6 303	6 528	12 466	6 099	6 367	11 659	5 675	5 984
z toho ve věku	0 - 14	2 974	1 509	1 465	2 092	1 060	1 032	1 577	801	776
	15 - 64	8 769	4 355	4 414	8 836	4 437	4 399	8 083	4 056	4 027
	65 +	1 088	439	649	1 538	602	936	1 954	793	1 161
<b>Lipinka</b>		<b>1991</b>			<b>2001</b>			<b>2011</b>		
		<b>Celkem</b>	<b>muži</b>	<b>ženy</b>	<b>Celkem</b>	<b>muži</b>	<b>ženy</b>	<b>Celkem</b>	<b>muži</b>	<b>ženy</b>

Obyvatelstvo celkem		218	107	111	212	104	108	198	100	98
z toho ve věku	0 - 14	49	23	26	34	14	20	28	14	14
	15 - 64	135	70	65	143	71	72	130	69	61
	65 +	34	14	20	35	19	16	37	16	21
<b>Medlov</b>		1991			2001			2011		
		Celkem	muži	ženy	Celkem	muži	ženy	Celkem	muži	ženy
Obyvatelstvo celkem		1 424	711	713	1 525	721	804	1 496	731	765
z toho ve věku	0 - 14	328	175	153	276	131	145	237	124	113
	15 - 64	936	477	459	1 044	515	529	1 022	514	508
	65 +	160	59	101	205	75	130	229	88	141
<b>Nová Hradečná</b>		1991			2001			2011		
		Celkem	muži	ženy	Celkem	muži	ženy	Celkem	muži	ženy
Obyvatelstvo celkem		746	376	370	762	387	375	787	392	395
z toho ve věku	0 - 14	158	82	76	149	82	67	127	69	58
	15 - 64	513	268	245	513	265	248	552	278	274
	65 +	75	26	49	100	40	60	106	43	63

Zdroj: Sčítání lidí, domů a bytů 1991, 2001 a 2011

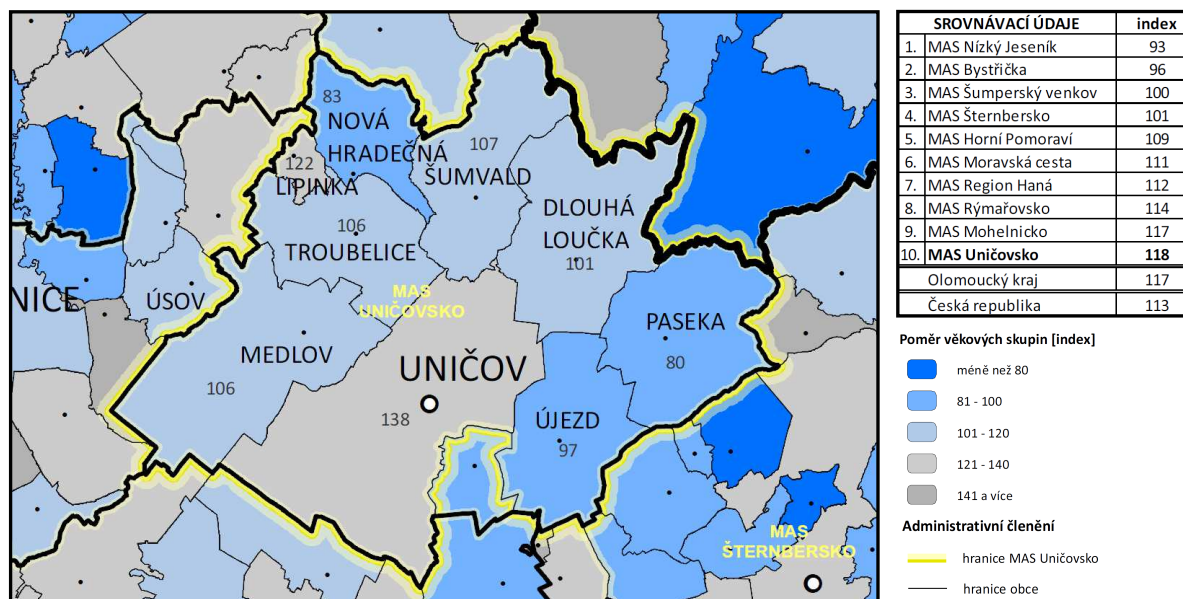
Stárnutí populace v regionu znázorňuje podrobněji uvedený graf a blížeji tuto problematiku popisuje obrázek v kontextu okolních MAS, kraje a ČR. Trend vyššího zastoupení věkové skupiny 65+ let je shodný s trendem vývoje populace v celém Olomouckém kraji i ČR.



Zdroj: ČSÚ, vlastní zpracování

Při bližším rozboru obrázku znázorňujícího index stáří (počet obyvatel věkové skupiny 65+ let na 100 dětí – obyvatel ve věkové skupině 0-14 let) v jednotlivých obcích MAS Uničovsko však můžeme zjistit, že v případě obcí Paseka, Nová Hradečná a Újezd není stárnutí populace tak razantní, jako je tomu v případě města Uničov či obce Lipinka.





Obrázek 4: Index stáří MAS Uničovsko ve srovnání s okolními MAS, krajem a ČR (zdroj EKOTOXA s.r.o.; data z prosince 2012)

### Vývoj vzdělanostní struktury obyvatelstva

S postupem doby se mění v území i vzdělanostní struktura obyvatel. Jak je patrné z tabulky a grafu níže, během posledních tří Sčítání lidí, domů a bytů došlo k několika změnám, které značí, že se **populace stává vzdělanější**. Snižují se počty osob, které své studium ukončují na základní úrovni nebo popř. na střední odborné škole bez maturity (vyučení). V číslech se jedná v případě základního vzdělání o snížení z původních 37,8 % v roce 1991 na 21,6 % a u středního bez maturity (vyučení) z 35,9 % na 25,3 % ve stejném období.

Razantní úbytek můžeme spatřovat v poklesu obyvatel území či možností zvýšení kvalifikace. V této populaci, která představuje polovinu obyvatel daného území nad 15 let, jsou i lidé, kteří ji díky svým životním a pracovním zkušenostem nepotřebují, nechtějí nebo nemají možnost svou kvalifikaci zvýšit. Část obyvatel spadající do této skupiny je však blízká k možnému sociálnímu vyloučení, ať už z nemožnosti najít dobrou práci či bydlení.

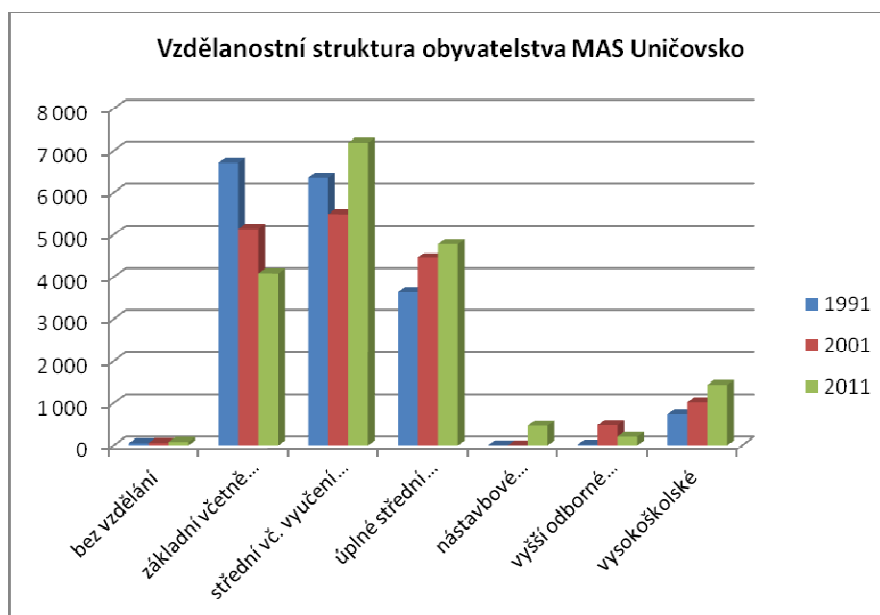
Tabulka 6: Vzdělanostní struktura obyvatelstva MAS Uničovsko dle SLDB 1991, 2001 a 2011

MAS Uničovsko celkem	1991			2001			2011			
	Celkem	muži	ženy	Celkem	muži	ženy	Celkem	muži	ženy	
Obyvatelstvo ve věku 15 a více let	17 723	8 677	9 046	18 945	9 202	9 743	18 882	9 178	9 704	
z toho podle stupně vzdělání	bez vzdělání	50	18	32	59	22	37	83	27	56
	základní včetně neukončeného	6 705	2 433	4 272	5 143	1 684	3 459	4 087	1 434	2 653
	střední vč. vyučení (bez maturity)	6 364	3 949	2 415	5 485	2 565	2 920	7 187	4 314	2 873

MAS Uničovsko celkem		1991			2001			2011		
		Celkem	muži	ženy	Celkem	muži	ženy	Celkem	muži	ženy
úplně střední (s maturitou)		3 635	1 719	1 916	4 455	2 037	2 418	4 780	2 107	2 673
nástavbové studium*		.	.	.	.	.	.	466	149	317
vyšší odborné vzdělání		20	9	11	478	152	326	209	85	124
vysokoškolské		735	457	278	1 016	578	438	1 429	706	723

Zdroj: Sčítání lidí, domů a bytů 1991, 2001 a 2011

Jako protipól předchozímu zjištění je nárůst počtu obyvatel s úplným středoškolským či vysokoškolským vzděláním. V porovnání posledních tří SLDB došlo i dle grafu níže k nárůstu počtu obyvatel, kteří ukončili své studium maturitní zkouškou na střední škole (1991 – 20,5 %, 2011 – 25,3 %), popř. mají ukončené vzdělání vysokoškolské (1991 - 4,1 %, 2011 – 7,6 %).

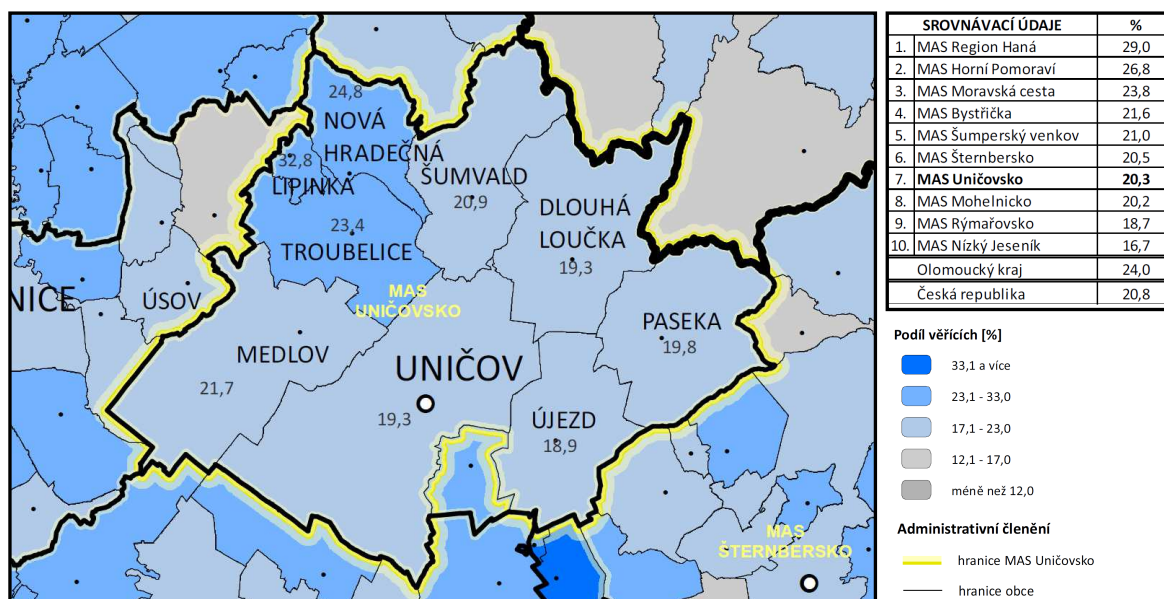


Zdroj: Český statistický úřad, vlastní zpracování

## Věřící

Neméně důležitým indikátorem charakterizujícím obyvatelstvo v regionu je podíl obyvatel hlásících se k církvi či k víře. Indikátor ve své podstatě vyjadřuje pozitivní hodnoty společnosti, které vedou k její vyšší soudržnosti, úctě k instituci rodiny a manželství, nižšímu výskytu sociopatologických jevů, většímu zájmu o okolí a pozitivní motivaci (např. věrnost, poctivost, obětavost, skromnost, altruismus či odpovědnost).

V rámci území MAS Uničovsko představuje tento podíl **20,3 %**. V porovnání s okolními MAS je zastoupení menší než v případě MAS Region Haná (29 %), ale naopak větší než u MAS Nížký Jeseník (16,7 %). Zastoupení věřících regionu je téměř totožné se zastoupením v rámci ČR (20,8 %) a menší než krajské (24 %).

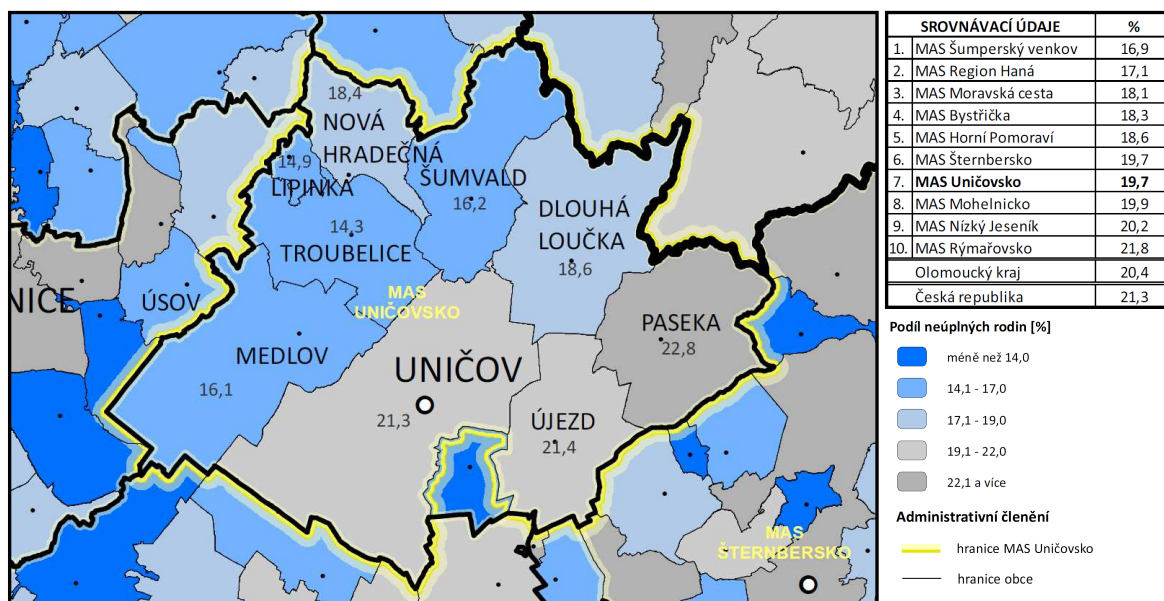


Obrázek 5: Podíl věřících na území MAS Uničovsko ve srovnání s okolními MAS, krajem a ČR (zdroj EKOTOXA s.r.o., data z března 2011)

### Rozvodovost a neúplné rodiny

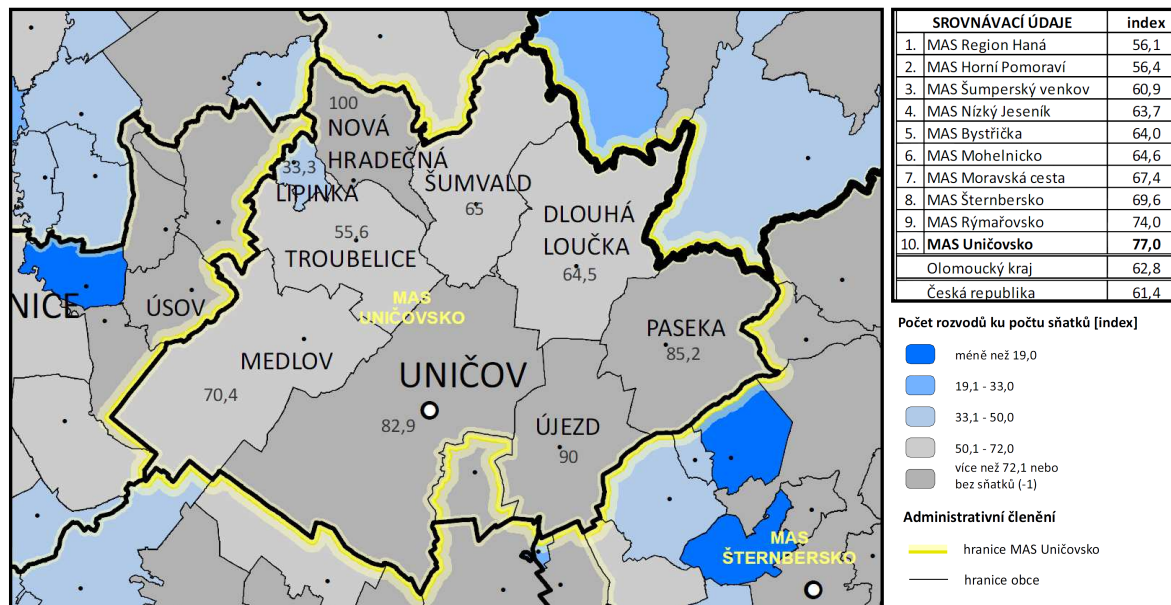
V návaznosti na uvedený indikátor podílu věřících vystihují kvalitu rodinného života, nejen v regionu MAS Uničovsko, další indikátory. V rámci problematiky rodin je možné v parametru rozvodovosti spatřovat z dále uvedených informací určitou krizi rodiny, a to nejen v regionu či jeho okolí, ale i v kraji a v rámci celé ČR.

Např. je **alarmující zastoupení neúplných rodin**. V případě celého území MAS se jedná o **19,7 %**, což znamená, že každá 5 rodina je neúplná. Nejhorší situace je v obci Paseka (22,8 %) a nejlepší v Troubelicích (14,3 %). Indikátor ukazuje krizi instituce rodiny, která může negativně působit na vývoj i výchovu dětí, snižuje životní standard i prosperitu rodiny a v neposlední řadě zvyšuje nároky na sociální dávky. Nejčastěji je důvodem neúplnosti rodin rozvod rodičů.



Obrázek 6: Podíl neúplných rodin na území MAS Uničovsko ve srovnání s okolními MAS, krajem a ČR (zdroj EKOTOXA s.r.o., data z března 2011)

Obrázek dále dokumentuje uvedené zjištění, že v regionu opravdu dochází ke krizi rodiny, soudržnosti populace i změně hodnotové orientace. V území připadá **na 100 uzavřených sňatků 77 rozvodů**, což celkem výrazně převyšuje i průměr na kraj a celou ČR. Je tedy důležité zdůraznit, že vzniká problém v případě snižování životních standardů, zvyšují se nároky na bydlení, roste počet otců/matek samoživitelek a celkově se vše odráží ve vývoji a hlavně výchově dětí.



Obrázek 7: Index rozvodovosti na území MAS Uničovsko ve srovnání s okolními MAS, krajem a ČR (zdroj EKOTOXA s.r.o., data z let 2008 - 2012)

## 2.3 Technická infrastruktura

Dle uvedené tabulky mají obce MAS Uničovsko zabezpečenou technickou infrastrukturu téměř ze 100 %.

Zajištění elektrické energie pro dané území je v současné době dostačující a jsou zajištěny i případné požadavky na zvýšení počtu připojených i jejich odběru.

**Realizace vodovodu není provedena** v některých obcích jako Šumvald, Dlouhá Loučka (probíhá realizace jaro 2014), část obce Troubelice – Pískov a místní části Uničova – Nová Dědina, Horní a Dolní Sukolom. V dalších obcích se v budoucnu uvažuje o napojení nových rozvojových lokalit.

Plynofikovány jsou všechny obce území, ale zájem o napojení obyvatel se liší. Nejvíce napojených obyvatel na plyn má město Uničov (85,3 %) a nejmenší zájem o napojení je mezi obyvateli obce Medlov (43,9 %).

**Nevyhovující situace je v oblasti budování kanalizací a čistíren odpadních vod.** Kanalizace s napojením na ČOV zcela chybí v obcích Lipinka, Nová Hradečná a v místních částech Uničova – Benkov, Střelice, Renoty, Dětrichov, Nová Dědina, Horní a Dolní Sukolom. Obec Troubelice předpokládá odkanalizování místních částí Lazce a Dědinka. Obec Paseka zamýšlí připojení nových lokalit a rekonstrukci některých starších částí kanalizace. Obec Újezd uvažuje o intenzifikaci ČOV rovněž pro možné napojení nových lokalit.

V souvislosti s rozvojem sídel, který s sebou nese zvyšující se potřebu pitné i užitkové vody pro obyvatele i podniky v regionu, vyvstává následně potřeba adekvátně nakládat s odpadní vodou. V

regionu dochází k úbytku podzemních zdrojů zvláště pitné vody její potřebou, ale zároveň dochází k jejímu znečišťování nedostatečným odkanalizováním a úpravou na ČOV.

V rámci území vyvstávají problémy s obnovou a doplněním sítě veřejného osvětlení spočívající v pořízení úspornějších zařízení a svítidel, či napojováním nových lokalit výstavby.

Tabulka 7: Vybavenost obcí technickou infrastrukturou

Obec	Elektrická energie	Vodovod	Kanalizace	Čistírna odpadních vod	Plynovod
Dlouhá Loučka	ANO	ANO	ANO	ANO	ANO
Paseka	ANO	ANO	ANO	ANO	ANO
Šumvald	ANO	NE	ANO	ANO	ANO
Troubelice	ANO	ANO	ANO	ANO	ANO
Újezd	ANO	ANO	ANO	ANO	ANO
Uničov	ANO	ANO	ANO	ANO	ANO
Lipinka	ANO	ANO	ANO – jen dešťová	NE	ANO
Medlov	ANO	ANO	ANO	ANO	ANO
Nová Hradečná	ANO	ANO	ANO – jen dešťová	NE	ANO

Zdroj: vlastní průzkum

## 2.4 Dopravní infrastruktura

### Silniční síť

Území MAS Uničovsko je propojeno silniční sítí II. třídy:

- č. II/444: Mohelnice – Uničov – Šternberk – Hraničné Petrovice – Domašov nad Bystřicí – Město Libavá
- č. II/446: Olomouc – Pňovice – Strukov – Želechovice – Uničov – Šumvald – Šumperk
- č. II/449 Litovel – Uničov – Dlouhá Loučka – Rýmařov

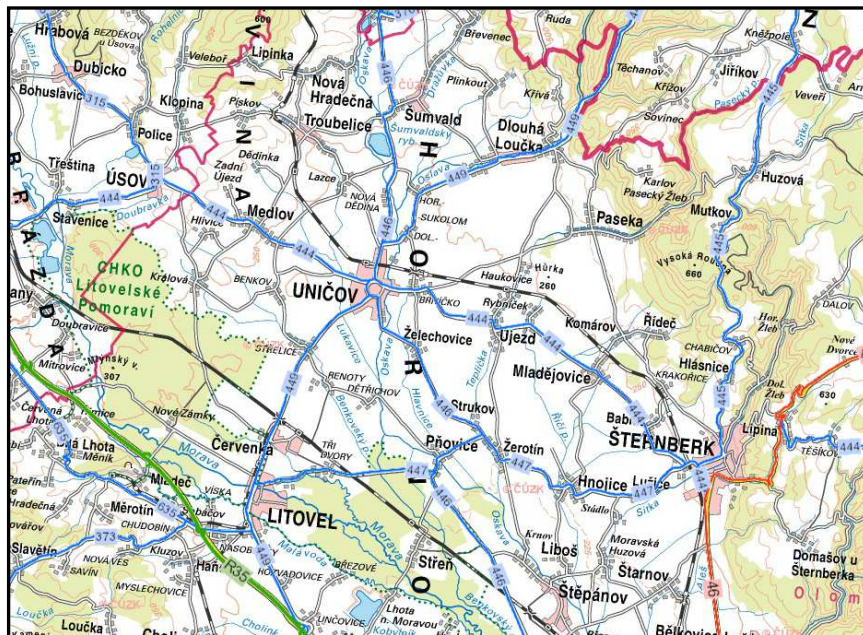
Na silnice II. třídy navazují v jednotlivých obcích silnice III. třídy a celé území je doplněno silnicemi vyšší třídy (viz obrázek níže):

- R 46 (E462) Vyškov – Brodek u Prostějova – Prostějov – Olomouc (navazuje na D1 u Vyškova)
- I/46 Olomouc – Šternberk – Opava – Sudice – státní hranice
- R 35 (E442) Lipník nad Bečvou – Olomouc – Mohelnice – Hradec Králové – Jičín – Turnov - Liberec

Největší intenzita dopravy je soustředěna na příjezdy do Uničova a na silnici II/444 v úseku Uničov – Šternberk a II/449 v úseku Uničov – Litovel, který představuje napojení na R35. V případě tohoto napojení existuje jisté omezení, vzhledem k přítomnosti podjezdů v obcích Červenka a Mohelnice, pro kamiony s vyšším profilem.

Hustota silniční sítě je dostačující, dostupnost hlavních silničních tahů je přiměřená (cca 16 km). **Nedostačující je však technický stav silnic** II. a III. tříd, potažmo místních komunikací vedoucích přes obce, který je způsoben zvyšující se dopravní zátěží těchto komunikací, nedostatkem financí a vlivy zimního období.

Se zvyšující se dopravní zátěží vzrůstá **potřeba realizace bezpečnostních opatření**, jako jsou chodníky, přechody pro chodce, kruhové objezdy, ostrůvky či zpomalovací semaforey. Prioritou budou opravy komunikací a realizace bezpečnostních prvků, které zajistí plynulost dopravy bez vzniku krizových situací.



Obrázek 8: Silniční síť území MAS Uničovsko  
(zdroj: [http://geoportál.jdsi.cz/flexviewers/Silnicni\\_a\\_dalnicni\\_sit\\_CR/](http://geoportál.jdsi.cz/flexviewers/Silnicni_a_dalnicni_sit_CR/))

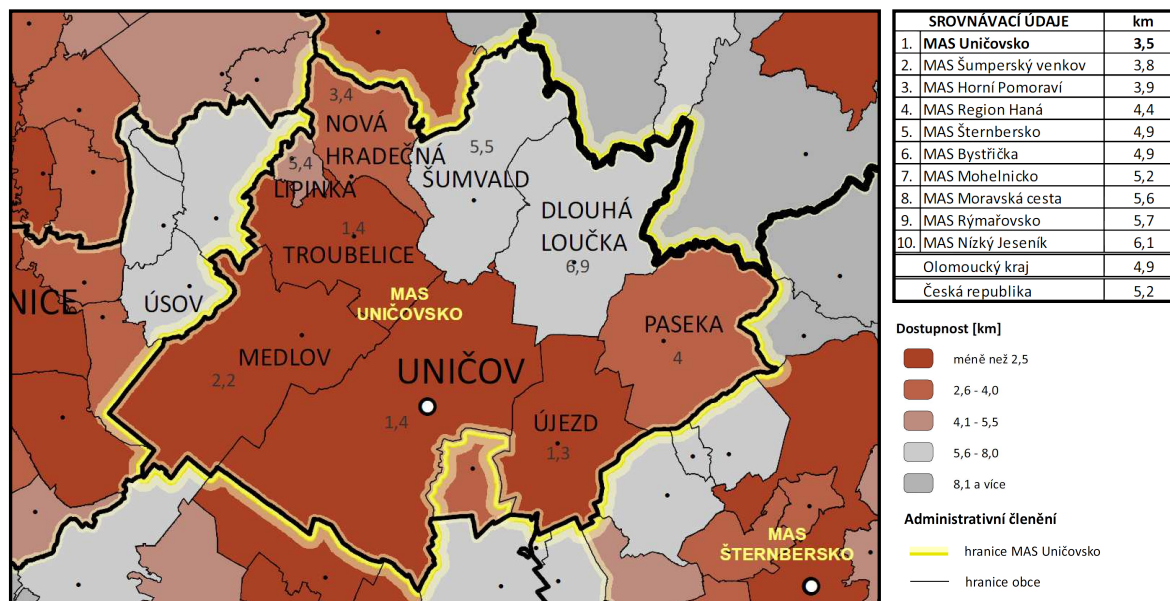
### Železniční síť

V rámci území MAS Uničovsko existuje **velmi dobře dostupná** síť železničních stanic na trati č. 290 Olomouc – Šumperk, která v území prochází přímo obcemi Újezd, Troubelice, Nová Hradečná a městem Uničov. Jedná se o jednokolejnou trať, která poskytuje napojení území na hlavní železniční koridor, mezinárodní trať č. 270 Česká Třebová – Přerov – Bohumín, jejíž dostupnost je ve své podstatě srovnatelná s dostupností hlavních silničních tahů (cca 13 km). V průběhu dne zde staví osobní vlaky a několikrát za den i rychlíky.

### Dopravní obslužnost a jejich kvalita

Problémem pro okrajové části regionu MAS, vzhledem ke spádovosti při cestách do škol a zaměstnání, je nízká dopravní obslužnost autobusovými linkami v pracovních dnech. Četnost spojů i jejich rozložení v průběhu dne je ve většině obcí dostačující, obtížnější situace nastává zvláště o víkend. Obslužnost celého území zajišťují společnosti ARRIVA MORAVA a.s. a VOJTLA TRANS s.r.o.

Vybavenost a celkové působení prostředí autobusových a železničních stanic a nádraží je nedostačující. Prostranství nejsou upravená, chybí stojany na kola či parkovací místa, informační systémy či servisní služby.



Obrázek 9: Dostupnost železničních stanic v rámci území MAS Uničovsko (zdroj EKOTOXA s.r.o., data z června a listopadu 2013)

### Bezmotorová doprava

Rozvoj bezmotorové dopravy pro území MAS Uničovska představuje důležitý potenciál pro rozvoj krátkodobé rekreace v území společně s omezením bezpečnostních rizik na místních komunikacích, kdy je z nich odvedena cyklistická doprava i přesun chodců.

Podpora výstavby cyklistických a smíšených komunikací se děje prostřednictvím čerpání dotací z různých titulů např. z Regionálního operačního programu, Státního fondu dopravní infrastruktury, Olomouckého kraje či Ministerstva pro místní rozvoj nebo jsou částečně popř. plně hrazena z vlastních zdrojů.

Město Uničov má zpracován projekt s názvem „Uničov – město bez bariér“ (5/2005), který vychází ze zpracované studie „Řešení cyklistické dopravy v Uničově a místních částech“ (4/2004) a je v souladu se zpracovanou „Marketingovou strategií rozvoje cyklotras mikroregionu Uničovsko“ (3/2006). Na podkladě projektu město mimo jiné buduje na svém území a k místním částem síť cyklistických a smíšených komunikací, které napomohou odstranit bezpečnostní rizika v dopravě a zvýší bezpečnost chodců a cyklistů.

Okolní obce MAS Uničovsko se snaží na nebezpečných místech rovněž přispět k tomuto bezpečnostnímu stavu.

Tabulka 8: Realizované cyklostezky na území MAS Uničovsko

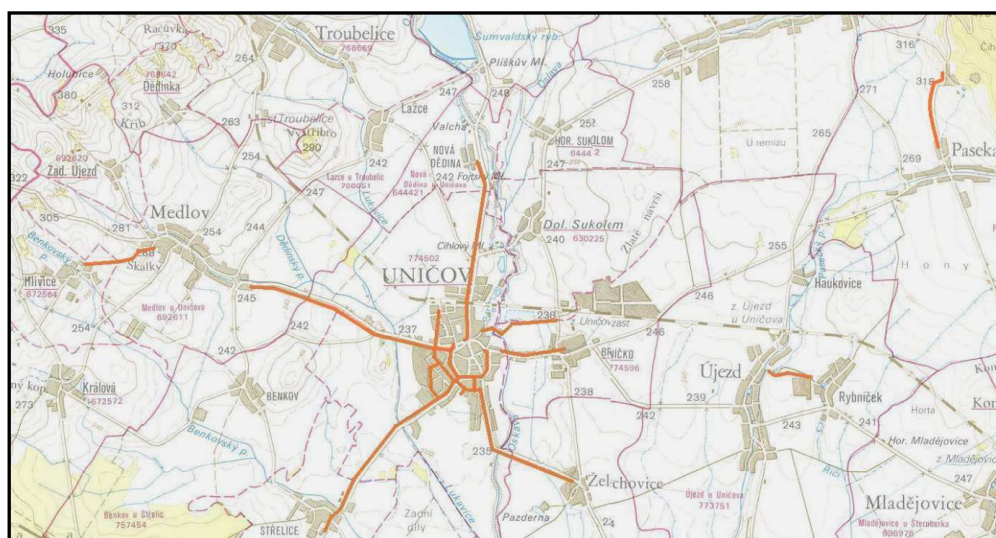
Místo realizace	Rok výstavby	Délka komunikace [m]	Finanční zdroje [mil. Kč]
Město Uničov – část v městském parku – smíšená komunikace	před 2000	205	vlastní zdroje
Město Uničov – od městského parku po firmu UNEX (křižovatka na Brníčko) – cyklistická komunikace	před 2000 rek. 2008	950	rek. 4,8 (4,0 - ROP)

Místo realizace	Rok výstavby	Délka komunikace [m]	Finanční zdroje [mil. Kč]
Město Uničov – ul. Litovelská (U hrušky – U garáží) – smíšená komunikace	2000	65	0,3 vlastní zdroje
Město Uničov – ul. Šumperská (U průmyslové zóny - ul. Mohelnická) – smíšená komunikace	2002 (I) 2005 (II)	325 690	1,5 vlastní zdroje 4,7 (2,1 – SFDI a 0,9 – OLK)
Město Uničov – ul. Litovelská (ul. Hrdinů – ul. Za plynárnou) – smíšená komunikace	2003	385	1,4 vlastní zdroje
Město Uničov – ul. Hrdinů (ul. Střední – ul. Litovelská) – smíšená komunikace	2004	485	2,4 (1,2 – SFDI)
Město Uničov – ul. Generála Svobody (ul. Mohelnická – ul. Jiřího z Poděbrad, U Stadionu) – smíšená komunikace	2005	480	3,4 (1,7 – MMR)
Město Uničov – ul. Mohelnická (ul. Dukelská – konec města Uničov) - smíšená komunikace	2006	340	2,0 (0,5 – OLK)
II/444 – konec města Uničov po odbočku na Benkov – cyklistická komunikace	2006	540	5,4 (0,9 – OLK)
II/449 – parkoviště u supermarketu Hruška po začátek obce Střelice – cyklistická komunikace	2003 (I) 2006 (II)	1 910 (1,35 + 0,563)	5,6 (2,9 – SFDI) 4,3 (2,4 – SFDI)
Město Uničov – ul. Dukelská (ul. Mohelnická – ul. Litovelská) – smíšená komunikace	2006	710	4,8 vlastní zdroje
M. č Střelice – zač. obce po pohostinství – smíšená komunikace	2006	425	2,4 vlastní zdroje
M. č. Brníčko – úsek U Oskavy po Brníčko „malá strana“ – smíšená komunikace	2007	770	4,6 (1,9 – SFDI a 0,9 – OLK)
Město Uničov – ul. Staškova, Gymnazijní, Stromořadí, Šternberská – smíšená komunikace (ul. Hrdinů – ul. Brníčská) – smíšená komunikace	2008	850	9,5 (3,4 – SFDI)
Město Uničov – ul. Nemocniční, Olomoucká I (ul. Litovelská – konec města Uničov) – smíšená komunikace	2008	835	8,5 (3,1 – SFDI)
II/446 - konec města Uničov po m. č. Nová	2008	1 635	6,2 (4,7 – ROP)



Místo realizace	Rok výstavby	Délka komunikace [m]	Finanční zdroje [mil. Kč]
Dědina – cyklistická komunikace			
Město Uničov – ul. Pionýrů (ul. Litovelská – ul. Dukelská) – smíšená komunikace	2009	650	8,5 (3,5 – SFDI a 1,0 – OLK)
Město Uničov – ul. Olomoucká (lokalita nových RD – konec města Uničov) – smíšená komunikace	2010	210	2,3 (1,3 – SFDI a 0,25 – OLK)
II/446 – konec města Uničov po konec k.ú. Uničov směrem Želechovice – cyklistická komunikace	2010	565	8,1 (4,2 – SFDI a 0,6 – OLK)
II/444 - konec města Uničov po k.ú. Medlov – cyklistická komunikace	2011	1 264	6,6 (3,0 – SFDI)
Město Uničov – sídlíště ul. Mohelnická a ul. Plzeňská (ul. Mohelnická – ul. Hrdinů) – smíšená komunikace	2011	470	1,8 (1,3 – MMR)
Město Uničov – sídlíště ul. Plzeňská a ul. Litovelská (ul. Dukelská – ul. Hrdinů) – smíšená komunikace	2012	234	1,7 (0,5 – MMR a 0,7 – OLK)
II/444 Obec Medlov – v k.ú. Medlov po hranice s k.ú. Uničov cyklistická komunikace	2009	810	2,3 ( ?? – OLK)
III/4451 Obec Paseka – v k.ú. Paseka po sanatorium	2012	1,4	1,5 (0,77 - OLK)

Zdroj: vlastní šetření



Obrázek 10: Mapa cyklostezek v území MAS Uničovsko  
(<http://www.cyklomesta.cz/clenska-mesta/unicov>)

## 2.5 Vybavenost obcí, služby obyvatelům

### Školství

Území MAS Uničovsko má **rovnoměrně rozloženou síť školských zařízení**, ve které chybí zastoupení předškolního vzdělání v podobě jeslí. Toto zastoupení je dle demografického vývoje dostačující. Ve většině obcí (mimo Lipinky) se nachází mateřská i základní škola. V obcích Nová Hradečná a Paseka mají základní školy pouze první stupeň, v ostatních obcích i stupeň druhý. V obcích Újezd a Medlov jsou mateřské školy sloučené se základními školami a mají tudíž jedno ředitelství. Ve městě Uničov jsou i střední školy, gymnázium a vyšší odborná škola. Své působíště zde má i soukromá speciální škola Jasněnka, která poskytuje komplexní péči pro děti, mládež a dospělé s mentálním postižením, kombinovanými vadami a autismem.

Každá obec má pro svá školská zařízení zajištěnou školní družinu, školní jídelnu a hřiště nebo tělocvičnu k plnohodnotnému zajištění nejenom osnov tělesné výchovy.

Z dotazníkového šetření vyplynula nutnost rekonstrukcí školních budov, potažmo tělocvičen, důvodů technických i energetických, kapacita budov je dostačující, s výjimkou města Uničova, kde vzrůstá jako u jiných měst, problém s kapacitou předškolního vzdělávání.

Tabulka 9: Zastoupení školských zařízení na území MAS Uničovsko

Obec	MŠ	ZŠ 1. - 5. třída	ZŠ 1. - 9. třída	ZUŠ	Speciální škola	Střední škola	Vyšší odborná škola
Dlouhá Loučka	1	-	1	-	-	-	-
Paseka	1	1	-	-	-	-	-
Šumvald	1	-	1	-	-	-	-
Troubelice	1	-	1	-	-	-	-
Újezd	1	-	1	-	-	-	-
Uničov	6	-	4	1	1	3	1
Lipinka	-	-	-	-	-	-	-
Medlov	1	-	1	-	-	-	-
Nová Hradečná	1	1	-	-	-	-	-

Zdroj: vlastní šetření, Projekt Systémová podpora rozvoje meziobecní spolupráce v ČR

### Sociální služby

Sociální služby v rámci území MAS Uničovsko jsou **poměrně dobře zastoupeny** a zaštiťují je samotné obce a dvě hlavní organizace – Centrum sociálních služeb (město Uničov) a Charita. Charita zabezpečuje charitní ošetřovatelskou činnost, denní stacionář pro dospělé a seniory, charitní pečovatelskou službu, půjčovnu zdravotních pomůcek, kontaktní a poradenské centrum pro drogově závislé. Centrum denních služeb zajišťuje pečovatelskou službu, azylový dům pro muže a ženy, Domov pro matky s dětmi v tísní a noclehárnu.

Výše uvedené sociální služby jsou soustředěny přímo ve městě Uničov, ale slouží i okolním obcím. Další obce regionu mají dle shrnující tabulky níže a vyjádření starostů zabezpečeny sociální služby, ale jejich množství je nedostačující a je nutné se snažit o nápravu v této oblasti např. výstavbou nových domovů pro seniory, domů s pečovatelskou službou, zajištění terénních pracovníků, rozšíření pečovatelské služby atd.

Dále v území, v rámci zapojení handicapovaných či jinak znevýhodněných dětí do výuky, pracují na školách osobní asistenti. Působí zde Nadační fond Větrník, jehož posláním je podpora vzdělání dětí a mládeže ze sociálně slabých rodin.

Oblast působení je široká a vzhledem k demografickému i sociálnímu vývoji společnosti **bude narůstat počet zájemců o uvedené služby**. Finanční náročnost zřízení, provozu i kvalita těchto služeb představuje určité zatížení rozpočtů obcí, a proto je důležité, aby byly jednotlivé služby v rámci regionu rozloženy rovnoměrně a dostupné lidem, kteří je potřebují.

V rámci území má jediné město Uničov zpracovaný komunitní plán sociálních služeb na období roku 2010 – 2015, ze kterého vychází Katalog poskytovatelů služeb v oblasti sociální, vzdělávání a volného času na Uničovsku.

Tabulka 10: Sociální péče v území MAS Uničovsko

Obec	Zařízení
Dlouhá Loučka	dům s pečovatelskou službou, dětský domov - Klokánek, terénní sociální služby
Paseka	dům s pečovatelskou službou, odborný léčebný ústav, léčebna pro dlouhodobě nemocné
Šumvald	terénní sociální služby
Troubelice	dům podpůrného bydlení, terénní sociální služby
Újezd	-
Uničov	domov pro seniory, 2 domovy s pečovatelskou službou, terénní sociální služby, dětský domov, nízkoprahové centrum pro mládež, 2 azylové domy, denní stacionář, noclehárna, pedagogicko-psychologická poradna
Lipinka	-
Medlov	2 domovy pro seniory
Nová Hradečná	terénní sociální služby

Zdroj: vlastní šetření

### Zdravotní služby

Co se týká služeb v oblasti zdravotní péče v území MAS Uničovsko, je **ve většině obcí území zajištěna ambulantní péče v hlavních specializacích** (praktický lékař pro dospělé, praktický lékař pro děti a dorost), s výjimkou nejmenší obce Lipinka, kdy jsou lidé nuceni navštívit lékaře v okolních obcích. V některých obcích je nabídka rozšířena o ordinaci stomatologa, gynekologa či zásobenou lékárnou (obce Dlouhá Loučka, Paseka, Šumvald, Troubelice, Újezd).

Vyšší úroveň a komplexní zdravotní péče je poskytována ve spádovém městě Uničov a vzdálenějších městech, jako Olomouc či Šternberk.

Tabulka 11: Zdravotní péče v území MAS Uničovsko

Obec	Zařízení
Dlouhá Loučka	praktický lékař pro dospělé, praktický lékař pro děti a dorost, ordinace gynekologa (detašované pracoviště), ordinace stomatologa (detašované pracoviště), interní ambulance a homeopatie (odborný lékař), lékárna
Paseka	praktický lékař pro dospělé (detašované pracoviště), ordinace stomatologa, ordinace gynekologa (detašované pracoviště)

Šumvald	praktický lékař pro dospělé (detašované pracoviště), praktický lékař pro děti a dorost (detašované pracoviště), ordinace stomatologa (detašované pracoviště)
Troubelice	praktický lékař pro dospělé, praktický lékař pro děti a dorost, ordinace stomatologa, ordinace gynekologa, lékárna
Újezd	praktický lékař pro dospělé, praktický lékař pro děti a dorost (detašované pracoviště), ordinace stomatologa, ordinace gynekologa (detašované pracoviště), lékárna
Uničov	praktický lékař pro dospělé, praktický lékař pro děti a dorost, ordinace gynekologa, ordinace stomatologa a poliklinika, odborní lékaři (chirurgie, rentgen, ultrazvuk, neurologie, ortopedie, kardiologie, onkologie, urologie, oční, ORL, kožní, plicní, psychiatrie, psychologie, logopedie), lékárny a zdravotnické potřeby
Lipinka	-
Medlov	praktický lékař pro dospělé, praktický lékař pro děti a dorost
Nová Hradečná	praktický lékař pro dospělé (detašované pracoviště)

Zdroj: vlastní šetření

Dle vyjádření starostů je potřeba udržet minimálně stávající stav vybavenosti obcí zdravotnickými službami. Důležité jsou **stavební úpravy** (snížení energetické náročnosti) stávajících budov zdravotnických zařízení a jejich **modernizace**.

### Ostatní služby

Dostupnost zásobování obcí, tedy dosažitelnost obchodů se základními surovinami a věcmi pro domácnost, je dle zjištění dostačující. V některých obcích je dále rozšířena nabídka o jiné druhy služeb jako autoservis a pneuservis, truhláře, klempíře apod.

Lidé však postrádají dle dotazníkového šetření služby typu čistírna, galanterie, textil, oprava oděvů či obuv.

## 2.6 Domovní a bytový fond

### Domovní fond

Na území MAS Uničovsko vzhledem k poslednímu Sčítání lidí, domů a bytů v roce 2011 existovalo 4 906 domů, což je o 325 více než ve srovnání s výsledky SLDB 2001. Z tohoto celkového počtu připadá na trvalé obydlené domy 87,85 %. Při porovnání dat uvedených v tabulce vyplývá, že v regionu vzrostl, jak absolutní počet trvale obydlených domů o 240, tak absolutní počet rodinných domů o 206 i bytových domů o 32. Bohužel se zvýšil i počet neobydlených domů o 202, což představuje z celkového počtu domů 12,35 %.

Většina domů je ve vlastnictví soukromých osob (cca 85 %), což je dáno i strukturou trvale obydlených domů, kde převažují rodinné domy.

**Zvyšující se zastoupení neobydlených domů**, zvláště pak v případě jejich **dlouhodobého neobydlení**, se stávají **velkým problémem pro obce**, jelikož svým exteriérem narušují kvalitu okolního prostředí, zpravidla svou nezajištěnou statikou ohrožují okolní domy a kolemjdoucí. Jedná se o těžko řešitelný problém v kontextu vlastnické struktury objektů.

Tabulka 12: Domovní fond v letech 2001 a 2011

Obce	Domy 2001					Domy 2011				
	celkem	trvale obydlené			neobydlené	celkem	trvale obydlené			neobydlené
		celkem	RD	BD			celkem	RD	BD	
Dlouhá Loučka	593	527	498	20	66	614	526	495	21	88
Paseka	276	235	212	20	41	316	277	249	25	39
Šumvald	490	438	427	9	52	504	437	426	11	67
Troubelice	550	466	448	12	84	574	495	472	15	79
Újezd	417	370	364	4	47	439	398	389	5	41
Uničov	1 548	1 390	1 046	318	158	1 697	1 524	1 162	332	173
Lipinka	86	65	64	-	21	90	65	65	-	25
Medlov	415	381	362	15	34	439	382	360	21	57
Nová Hradečná	206	198	191	6	8	233	206	200	6	27
<b>MAS Uničovsko</b>	<b>4 581</b>	<b>4 070</b>	<b>3 612</b>	<b>404</b>	<b>511</b>	<b>4 906</b>	<b>4 310</b>	<b>3 818</b>	<b>436</b>	<b>606</b>

Zdroj: Sčítání lidí, domů a bytů 2001 a 2011

Vysvětlivky: RD – rodinné domy, BD – bytové domy

### Bytový fond

Dle statistických údajů posledního SLDB pro území MAS Uničovsko je zřejmé, že zde existovalo v roce 2011 celkem 9 340 bytů, z nichž téměř 11,6 % představovalo byty neobydlené, což v porovnání s předcházejícím SLDB představuje nárůst o 2,7 %. Zastoupení bytů v rodinných a bytových domech je v porovnání stejných dat téměř shodné – dle dat ze SLDB v roce 2001 byty v RD 53,14 % a v BD 45,96 %; dle dat ze SLDB v roce 2011 byty v RD 53,72 % a v BD 45,29 %.

Tabulka 13: Bytový fond v letech 2001 a 2011

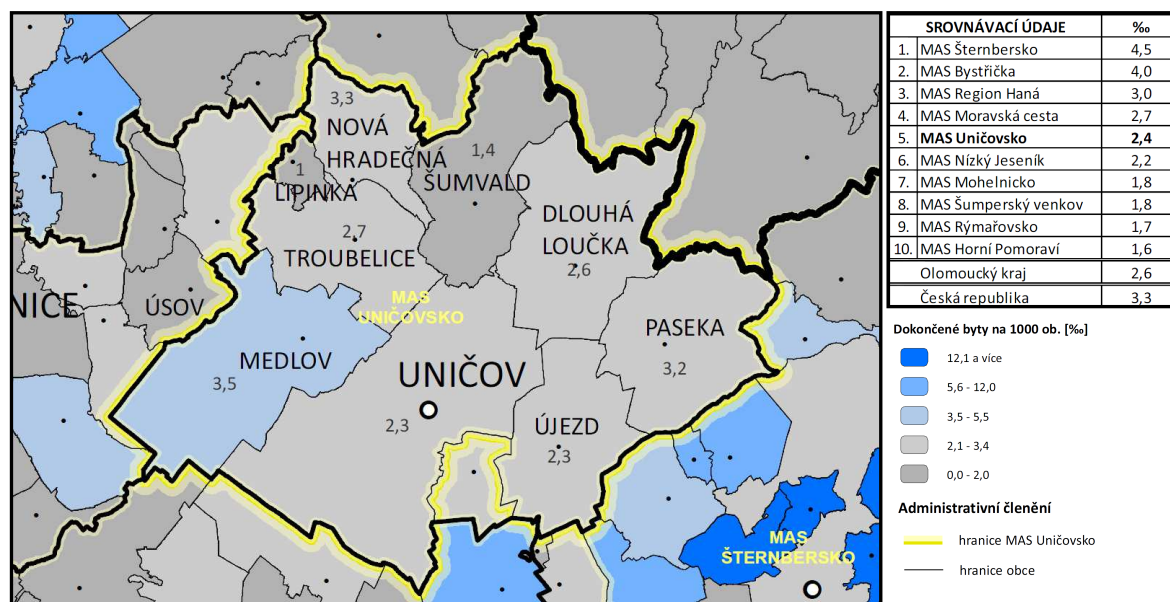
Obce	Byty 2001					Byty 2011				
	celkem	trvale obydlené			neobydlené	celkem	trvale obydlené			neobydlené
		celkem	v RD	v BD			celkem	v RD	v BD	
Dlouhá Loučka	722	645	553	82	77	787	650	547	92	137
Paseka	455	399	236	160	56	507	431	269	159	76
Šumvald	649	572	518	50	77	693	576	521	55	117
Troubelice	667	574	522	46	93	757	631	553	52	126
Újezd	472	421	405	14	51	522	466	442	16	56
Uničov	4 827	4 499	1 233	3 225	328	5 043	4 632	1 360	3 239	411

Lipinka	86	65	65	-	21	96	68	68	-	28
Medlov	569	506	445	57	63	623	536	431	104	87
Nová Hradečná	271	262	244	17	9	312	264	243	21	48
<b>MAS Uničovsko</b>	<b>8 718</b>	<b>7 943</b>	<b>4 221</b>	<b>3 651</b>	<b>775</b>	<b>9 340</b>	<b>8 254</b>	<b>4 434</b>	<b>3 738</b>	<b>1 086</b>

Zdroj: Sčítání lidí, domů a bytů 2001 a 2011

Vysvětlivky: RD – rodinné domy, BD – bytové domy

Rozvoj území MAS Uničovsko dokládá obrázek hodnotící intenzitu bytové výstavby (počet dokončených bytů na 1 000 obyvatel v pětiletém průměru). Jedná se o vícesměrný indikátor, který indikuje rovněž ekonomickou prosperitu obyvatel, zájem investorů rozšiřovat bytový fond, aktivity sektoru stavebnictví a rozvoj ploch bydlení. V rámci území se nejvíce rozvíjí obec Medlov (3,5 ‰), Nová Hradečná (3,3 ‰) a Paseka (3,2 ‰). V porovnání s okolními MAS si stojí Uničovsko dobře (2,4 ‰), o něco lépe je na tom např. MAS Šternbersko (4,5 ‰) či MAS Bystřička (4 ‰). Protipól představují MAS Rýmařovsko (1,7 ‰) a MAS Horní Pomoraví (1,6 ‰).



Obrázek 11: Intenzita bytové výstavby na území MAS Uničovsko ve srovnání s okolními MAS, krajem a ČR (zdroj EKOTOXA s.r.o., data z let 2008 – 2012)

## 2.7 Spolky a volnočasové aktivity

Jednotlivé obce za přispění aktivních občanů působících v rámci jednotlivých spolků a organizací uvedených v tabulce 15 poskytují ostatním občanům přiměřené zázemí a nabídku aktivit a akcí pro trávení volného času. Děti školního věku jsou aktivní v rámci svých školních zařízení, která jim nabízí dostatečné množství aktivit pro trávení volného času.

K tradičním akcím pořádaným v jednotlivých obcích či společně pod záštitou MAS či mikroregionu patří např. koncerty, besídky, plesy, pálení čarodějnic, vítání jara, Dětský den, Den matek, hasičské soutěže, hry bez hranic, kácení máje, jarmarky, motokrosově závody, hody, výstavy, zábavy, divadla apod.

Tabulka 14: Volnočasové a sportovní organizace na území MAS Uničovsko

Obec	SOKOL/ OREL	SDH	Stolní tenis	Volejbal	Kopaná	HC hokej	Tenis	Dechovka	Házená	Florbal	Myslivecké sdružení	Další
Dlouhá Loučka	1	2									1	3
Paseka					1						1	2
Šumvald	1	2	1		1						1	6
Troubelice	2	1										4
Újezd	1	2	1	1							1	3
Uničov	1	1		1	2	1	2	1	1	1	1	14
Lipinka		1										
Medlov		1			2						1	3
Nová Hradečná	1	1									1	2
<b>MAS celkem</b>	<b>7</b>	<b>11</b>	<b>2</b>	<b>2</b>	<b>6</b>	<b>1</b>	<b>2</b>	<b>1</b>	<b>1</b>	<b>1</b>	<b>7</b>	<b>37</b>

Zdroj: závazná data zjištěná šetřením 2014

Prostory pro kulturně společenské a sportovní vyžití jsou v jednotlivých obcích různě zastoupeny, v různé kvalitě, stáří a vybavení. Zvláště v obci Lipinka je vybavenost pro toto vyžití nedostatečná. Důležitou roli v území hraje město Uničov, jako středisko regionu, které disponuje dostatečnou kapacitou a nabídkou prostor pro volnočasové vyžití, jak ukazuje obrázek dále v textu. Ovšem i ten má své rezervy, např. nedisponuje žádným větším krytým kulturním sálem pro pořádání akcí.

Tabulka 15: Volnočasové prostory na území MAS Uničovsko

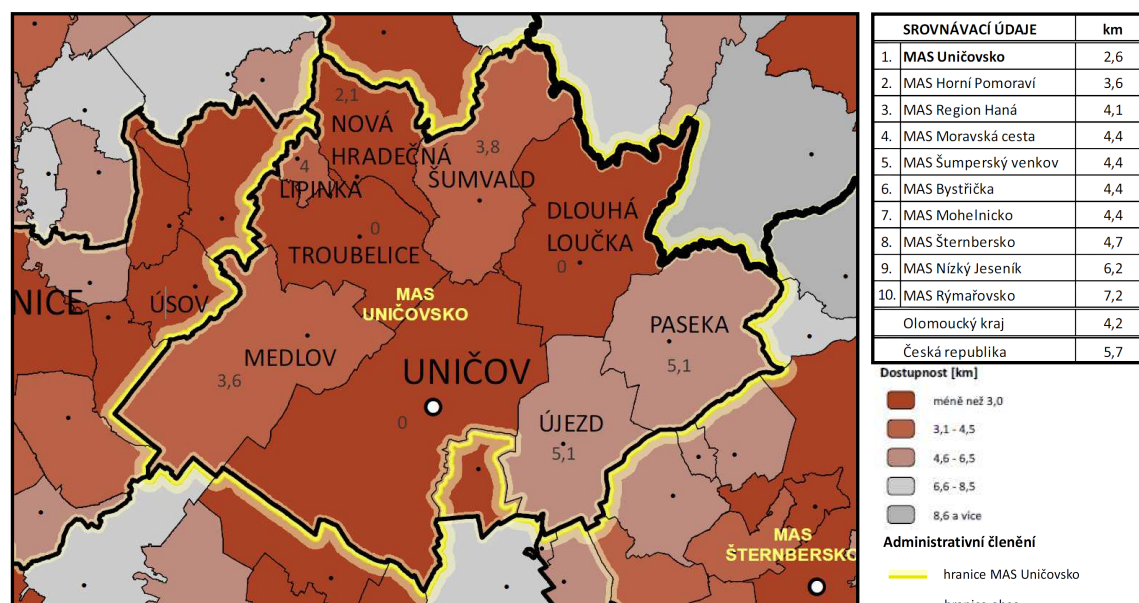
Obec	Hřiště fotbalové	Víceúčelové hřiště	Tenisové kurty	Koupaliště	Bazén	Střelnice	Kluziště	Nohejbalové hřiště	Dětské hřiště	Bowling	Další
Dlouhá Loučka	2								4		
Paseka	1	1	2						2		2
Šumvald	2	1				3			3		
Troubelice	1	1							1		
Újezd	1		1						1		2
Uničov	7	3	5	1	1	1			3	2	6
Lipinka											
Medlov	2	1							4		

Nová Hradečná	1		1						2		
<b>MAS celkem</b>	<b>17</b>	<b>7</b>	<b>9</b>	<b>1</b>	<b>1</b>	<b>4</b>	<b>0</b>	<b>0</b>	<b>20</b>	<b>2</b>	<b>10</b>

Zdroj: závazná data zjištěné šetřením 2014

V obcích se v poslední době budují zvláště dětská hřiště a opravují, popř. realizují kulturní domy, prostory pro setkávání občanů při pořádání kulturních akcí. Mimo uvedeného není nabídka kulturních a sportovních zařízení pro trávení volného času dostačující, a to zvláště v případě volnočasových aktivit mládeže, která se stává lhostejnou ke svému okolí a má tendence ke vzniku patologických jevů (kriminalita, alkohol, drogy).

V následujícím období bude nutné postupně začít napravovat stávající neutěšený stav budov pro spolkovou činnost, popř. budovat nové, stejně jako se zabývat rozšířením nabídky aktivit pro mládež, která v současné době nepocituje sounáležitost se svým bydlištěm a neví co s volným časem. Jako prevence vzniku patologických jevů u mládeže, bude vhodné budovat prostory pro volný čas, např. skate parky, multifunkční klubovny, posilovny, lezecké stěny apod.



Obrázek 12: Dostupnost významných kulturních zařízení MAS Uničovsko ve srovnání s okolními MAS, krajem a ČR (zdroj: EKOTOXA s.r.o., data z 12/2006, 6/2013)

## 2.8 Životní prostředí

### Ochrana půdy

Při porovnání dat o území obcí v roce 2008 a na konci roku 2012 dojdeme k následujícím závěrům. Výměra orné půdy se, vzhledem k celostátnímu vývoji v oblasti zemědělství, zvýšila o 52 ha. Stále tedy platí pro daný region jeho **uplatnění a přetrvávající potenciál v rozvoji zemědělství**, který by se měl náležitě využít. Orná půda celého stávajícího území působnosti MAS Uničovsko, o.p.s. zaujímá přes 65 %. Jedná se o kvalitní ornou půdu s vysokým zastoupením tříd ochrany I. a II., zvláště v katastrech obcí Medlov, Troubelice, Nová Hradečná, Šumvald, Újezd a města Uničov. Nejvyšší podíl orné půdy (přes 89 %) na rozloze katastrálního území má obec Újezd.



Tabulka 16: Zastoupení jednotlivých druhů pozemků v MAS Uničovsko k 31.12.2008 a 31.12.2012 [v ha]

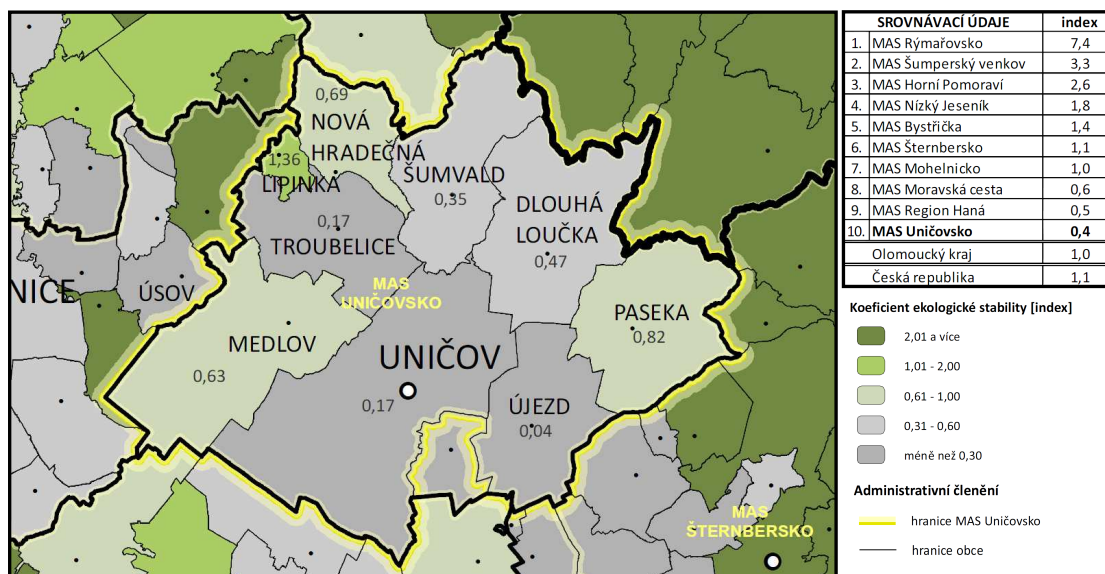
Obec	Celková výměra pozemků	Zemědělská půda					Nezemědělská půda				
		Orná půda	Zahrady	Ovocné sady	Trvalé travní porosty	Celkem	Lesní půda	Vodní plochy	Zastavěné plochy	Ostatní plochy	Celkem
Dlouhá Loučka	2 661	1 526	72	9	211	1 818	533	21	51	237	843
Paseka	2 284	1 076	30	7	215	1 328	759	17	30	150	955
Šumvald	2 099	1 421	52	27	147	1 646	238	81	40	93	452
Troubelice	1 885	1 470	60	49	65	1 644	92	10	41	98	241
Újezd	1 859	1 659	43		11	1 712	4	22	35	86	147
Uničov	4 826	3 528	119		160	3 807	375	61	149	435	1 019
Lipinka	249	88	14	13	39	154	76	1	4	13	94
Medlov	3 131	1 718	61	154	87	2 021	897	14	40	159	1 110
Nová Hradečná	1 140	617	33	18	57	724	347	9	15	45	415
<b>MAS celkem k roku 2012</b>	<b>20 134</b>	<b>13 103</b>	<b>484</b>	<b>277</b>	<b>992</b>	<b>14 854</b>	<b>3 321</b>	<b>236</b>	<b>405</b>	<b>1 316</b>	<b>5 276</b>
<b>MAS celkem k roku 2008</b>	<b>20 137</b>	<b>13 051</b>	<b>485</b>	<b>278</b>	<b>1 136</b>	<b>14 949</b>	<b>3 304</b>	<b>237</b>	<b>406</b>	<b>1 242</b>	<b>5 187</b>

Zdroj: ČSÚ

Podobný nárůst ve výměře zaznamenala i lesní půda (+ 17 ha) a ostatní plochy (+ 74 ha). Nárůst ve výměrách je na úkor rozlohy trvalých travních porostů a nepatrného snížení celkové ekologické stability daného území (z původní 0,370 na 0,358), jehož hodnoty řadí území k intenzivně využívaným, zvláště zemědělskou velkovýrobou, autoregulační mechanismy v ekosystémech jsou oslabeny, což způsobuje značnou ekologickou labilitu území a vyžaduje vysoké vklady dodatečné energie (zvláště hnojení).

Výstižné vyjádření **koeficientu ekologické stability (KES)** poskytuje obrázek dále, kde je možné vysledovat, že území MAS Uničovsko patří k vysoce nestabilním územím v rámci území okolních MAS, kraje i celé ČR. Nejhorší postavení má v území MAS obec Újezd, kde je KES roven 0,04, díky většinovému zastoupení orné půdy v celkové výměře katastrálního území a nejlépe si vede obec Lipinka díky vyššímu zastoupení stabilních ekosystémů.

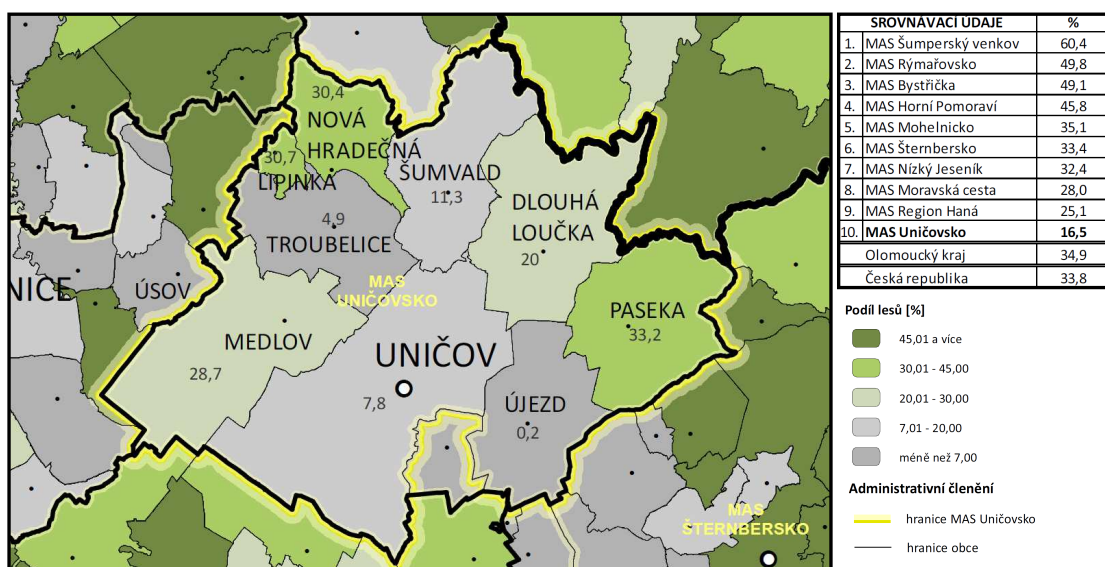
Dlouhodobá udržitelnost tohoto stavu je nemožná. Nároky na dodatekovou energii budou dále narůstat, a proto bude nutné opustit stávající formy obhospodařování půdy a přiklonit se k jiným formám hospodaření viz kapitola 2.10 Hospodářství.



Obrázek 13: Koeficient ekologické stability území MAS Uničovsko ve srovnání s okolními MAS, krajem a ČR (zdroj EKOTOXA s.r.o., data z prosince 2012)

Ani již zmíněné **vzrůstající zastoupení ploch lesní půdy** k celkové výměře území nemění výše uvedené tvrzení o nestabilitě území. Lesy jako přírodní zdroj s řadou mimoprodukčních funkcí (klimatickou, vodohospodářskou, půdochrannou, rekreační, krajinnou či jako útočiště biodiverzity) jsou ovlivněny nejvíce hospodařením člověka v území. Dle obrázku níže je zřejmé, že v rámci širšího pojetí území má území MAS Uničovsko podprůměrné zastoupení lesní půdy. Obec Újezd má vzhledem k většinovému zastoupení orné půdy zanedbatelné zastoupení stabilního ekosystému – lesní půdy. V území jsou protipólem obce Paseka, Nová Hradečná a Lipinka, na jejichž území je cca 1/3 lesní půdy.

Dle vyjádření starostů však v některých katastrálních územích dochází, i **přes celkové zvyšující se zastoupení lesní půdy, k úbytku lesních porostů** např. v obci Lipinka. Zvyšuje se těžební činnost a lesy mizí pravděpodobně i vzhledem poklesu hladiny podzemní vody, jejíž problematika je řešena dále.



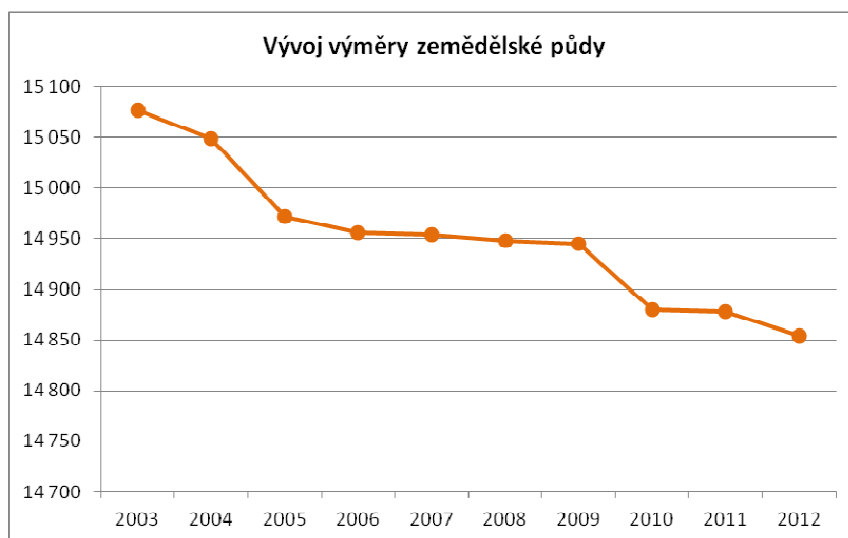
Obrázek 14: Lesnatost území MAS Uničovsko ve srovnání s okolními MAS, krajem a ČR (zdroj EKOTOXA s.r.o., data z prosince 2012)

I přes popis uvedený dříve v textu dochází z dlouhodobějšího hlediska (v průběhu let 2008 – 2012), vzhledem k informacím uvedeným v tabulce a grafu dále, k **neustálému poklesu zastoupení zemědělské půdy jako celku**, tedy i v součtu trvalých travních porostů, zahrad, ovocných sadů a orné půdy, na území MAS Uničovsko. I když vzrůstá zastoupení orné půdy, roste i zastoupení půdy ostatní na úkor stabilnějších forem zemědělské půdy jako jsou trvalé travní porosty. Tím je opět podpořeno tvrzení o nestabilitě území a nutnosti nastolení nového trendu v obhospodařování území.

Tabulka 17: Vývoj výměry zemědělské půdy za území MAS Uničovsko 2003 - 2012

	2003	2004	2005	2006	2007	2008	2009	2010	2011	2012
výměra zemědělské půdy v ha k 31.12.	15 077	15 049	14 972	14 956	14 954	14 949	14 945	14 880	14 878	14 854

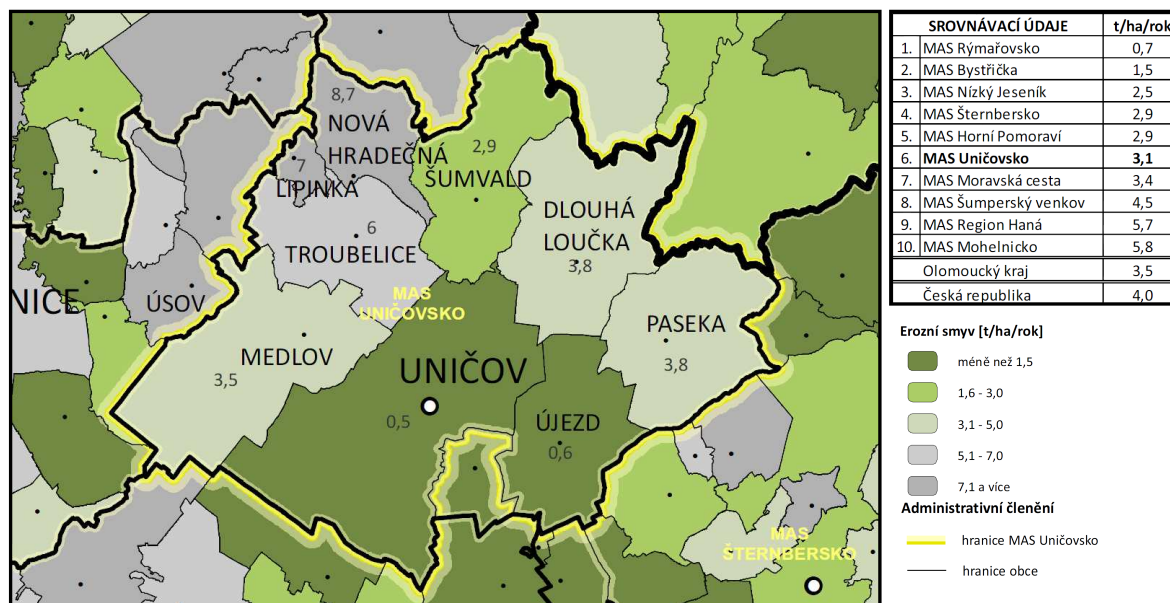
Zdroj: ČSÚ



Zdroj: ČSÚ, vlastní zpracování

Zemědělská půda území MAS Uničovsko je **ohrožena vodní erozí**. Jedná se o ukazatel, který představuje rovněž možný pokles produkční schopnosti půdního fondu a jeho degradaci. Rovněž vypovídá o intenzitě zemědělské výroby, rozsahu a vlivu zornění, riziku zabahnění vodotečí i ohrožení osob a majetku na hranici zastavěného území. Prevencí před tímto jevem je realizace protierozních opatření v rámci plánu společných zařízení.

Jak uvádí obrázek 15, jsou v regionu nejvíce ohroženy vodní erozí pozemky obce Nová Hradečná, Lipinka a Troubelice. Tato situace je dána i díky reliéfu zdejší krajiny, v níž převažuje kopcovitý terén. Naopak nejnižší úroveň erozního smyvu má město Uničov a obec Újezd. Opět se zde uplatňuje vliv reliéfu, který je téměř rovinný. V porovnání s průměrem kraje (3,5 t/ha/rok) a ČR (4,0 t/ha/rok) nevykazuje území MAS Uničovsko (3,1 t/ha/rok) **žádné extrémní ohrožení vodní erozí**.



Obrázek 15: Vodní eroze zemědělské půdy MAS Uničovsko ve srovnání s okolními MAS, krajem a ČR (zdroj EKOTOXA s.r.o., data z listopadu 2008)

## Ochrana ovzduší

Dle místního šetření i obrázků dále v textu je v území MAS Uničovsko zhoršená kvalita ovzduší vzhledem k existenci stacionárních (průmyslová a zemědělská činnost, skládky odpadů, spalování fosilních paliv,...) i mobilních (automobilová a letecká doprava; zemědělské, lesní a stavební stroje;...) zdrojů znečištění.

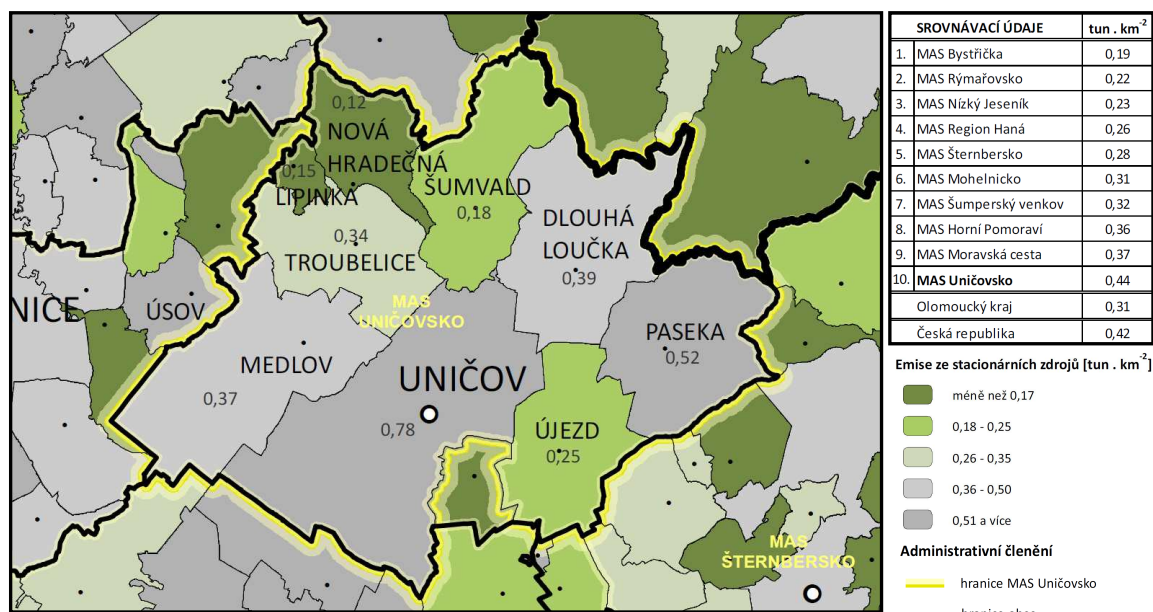
V případě stacionárních zdrojů se dle registru znečišťovatelů na tomto stavu podílí podniky dle tabulky níže. Podniky se však v rámci výroby snaží vypouštět do ovzduší co nejmenší množství uvedených znečišťujících látek díky opatřením např. komínové filtry, odprášení tavicích pecí apod.

Situace se však vzhledem k ekonomickému vývoji v regionu, vzrůstající nezaměstnanosti a snaze ušetřit za vytápění používáním nekvalitního otopu nelepší. Lidé díky lokálním topeništím přispívají vysokou měrou k tomuto stavu ovzduší.

Tabulka 18: Přehled znečišťovatelů v území

Název společnosti a její umístění	Popis činnosti	Zdroj znečištění a znečišťující látky
UNEX a.s. – Uničov	strojírensko-metalurgická společnost dodávající odlitky a výkovky, svařence a těžké ocelové konstrukce	<ul style="list-style-type: none"> <li>slévárna a plynové kotelny – tuhé látky a CO</li> <li>lakovny – uhlovodíky</li> </ul>
MESPOL Medlov, a.s. – VKPP Medlov	rostlinná a živočišná výroba, chov prasat a selat	<ul style="list-style-type: none"> <li>amoniak</li> </ul>
Tagros a.s. - Troubelice	rostlinná a živočišná výroba; chov prasat a skotu	<ul style="list-style-type: none"> <li>amoniak</li> </ul>
VEPASPOL Olomouc a.s. – Paseka a Dlouhá Loučka	živočišná výroba; chov prasat	<ul style="list-style-type: none"> <li>amoniak</li> </ul>
ZODV Újezd u Uničova	rostlinná a živočišná výroba; chov prasat, skotu a drůbeže	<ul style="list-style-type: none"> <li>amoniak</li> </ul>

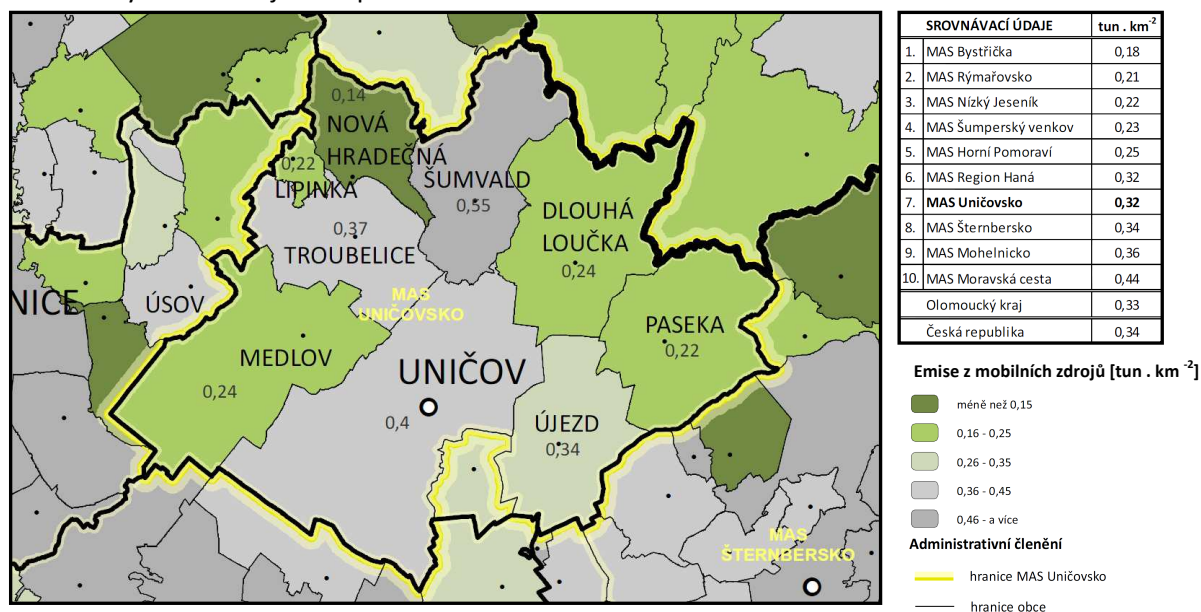
Zdroj: Vlastní šetření, www stránky společnosti



Obrázek 16: Měřené územní emise stacionárních zdrojů MAS Uničovsko ve srovnání s okolními MAS, krajem a ČR (zdroj EKOTOXA s.r.o., data z roku 2012)

Z obrázku vyobrazujícího celkové suspendované částice ze všech stacionárních zdrojů za časové období přepočtené na jednotku plochy zájmového území vyplývá, že kvalita ovzduší území MAS Uničovsko v rámci širšího pojetí území, i co se týká průměru na kraj, není nejlepší. Nejhorší situace je v samotném městě Uničov a v obci Paseka, u kterých je znečištění v průměru i nad celorepublikovým.

Znečištění ovzduší mobilními zdroji kopíruje dle uvedeného obrázku nejfrekventovanější komunikace území. Nejzatíženějšími územími jsou tedy město Uničov, obce Šumvald, Troubelice a Újezd. Vzhledem ke vzdálenější dostupnosti území ze silnic vyšších tříd nepatří území k tak zatěžovaným územím jako např. MAS Moravská cesta.



Obrázek 17: Měrné emise mobilních zdrojů znečištění území MAS Uničovsko ve srovnání s okolními MAS, krajem a ČR (zdroj EKOTOXA s.r.o., data z roku 2012)

## Ochrana vod a vodní režim krajiny

Kvalita pitné vody, již je zásobováno území MAS Uničovsko, **splňuje** dle pravidelně prováděných rozborů všechny předepsané **hygienické požadavky na pitnou vodu**. Z ohlasů starostů však vyplývá, že se její zásoba snižuje, vzhledem k narůstajícímu počtu připojených obyvatel a v nejbližší době bude **nutné hledat nové zdroje pro hromadné zásobování území**.

Tabulka 19: Zdroje pitné vody v území MAS Uničovsko

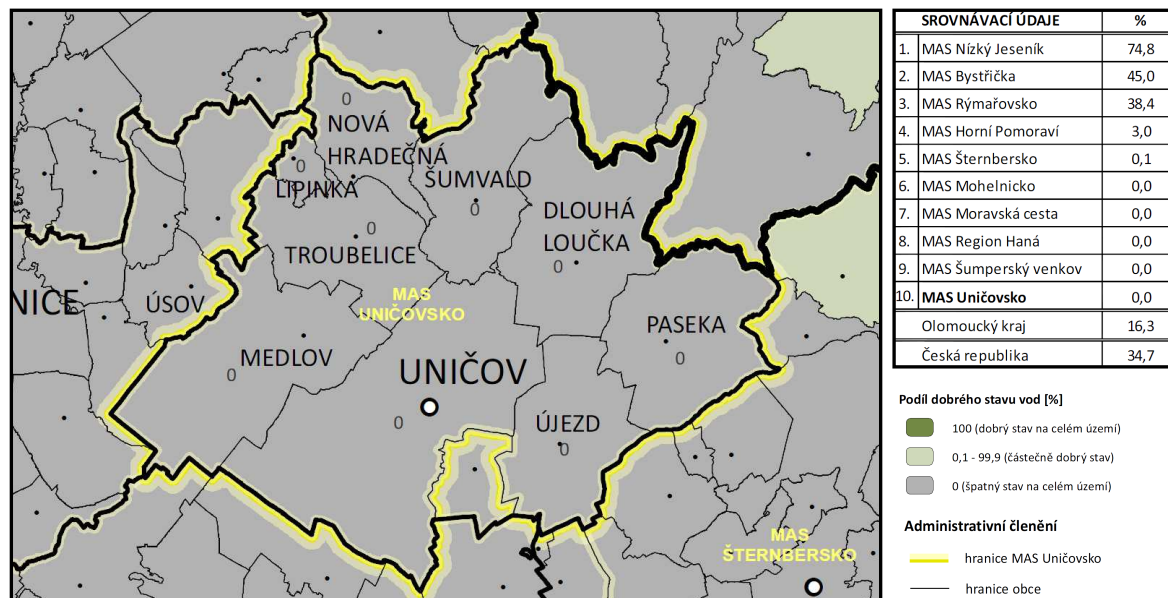
Obec	Zdroj pitné vody
Dlouhá Loučka	<ul style="list-style-type: none"> <li>• prameniště o vydatnosti 0,5 l/s do zemního VDJ 50 m<sup>3</sup></li> <li>• vlastní studny obyvatel</li> <li>• pramenní jímka Křivá o vydatnosti 0,3 l/s přes zemní VDJ 50 m<sup>3</sup></li> <li>• vrt HV1 o vydatnosti 9 l/s do zemního VDJ 2 x 250 m<sup>3</sup></li> </ul>
Paseka	<ul style="list-style-type: none"> <li>• prameniště Haukovice v množství cca 2 l/s přes spotřebišť do zemního VDJ Paseka 2 x 100 m<sup>3</sup></li> <li>• vrt o vydatnosti 5 l/s pro sanatorium + zemní VDJ 2 x 250 m<sup>3</sup></li> <li>• studna o vydatnosti 6,8 l/s + výtlačný řad a zemní VDJ 100m<sup>3</sup> pro závod VEPASPOL Olomouc, a.s.</li> </ul>
Šumvald	<ul style="list-style-type: none"> <li>• vlastní studny obyvatel</li> <li>• studna u Plinkoutského potoka pro ZD Šumvald + věžový VDJ 100 m<sup>3</sup></li> </ul>
Troubelice	<ul style="list-style-type: none"> <li>• studna v západní části obce, kde jde voda přes ČS čerpána do zemního VDJ 100 m<sup>3</sup></li> <li>• vrt HT1 o vydatnosti 0,75 l/ napojený rovněž na VDJ</li> </ul>
Újezd	<ul style="list-style-type: none"> <li>• vlastní studny obyvatel</li> <li>• prameniště Haukovice (Paseka)</li> </ul>
Uničov	<ul style="list-style-type: none"> <li>• prameniště Haukovice a Brníčko přes úpravnu vody do věžového VDJ 1 000 m<sup>3</sup> pro Uničov a Benkov; zemní VDJ 2 x 1 000 m<sup>3</sup> pro Benkov, Střelice a Renoty</li> <li>• jímací území Litovel do zemního VDJ 3 x 1 000 + 1 500 m<sup>3</sup> pro Dětrichov</li> <li>• vlastní studny obyvatel</li> </ul>
Lipinka	<ul style="list-style-type: none"> <li>• vrtaná studna nad obcí do zemního VDJ HTP 250 m<sup>3</sup></li> </ul>
Medlov	<ul style="list-style-type: none"> <li>• bývalá těžební jáma o kapacitě 6 l/s ležící severozápadně od obce Zadní Újezd, vodu je vedena na úpravnu vody odtud výtlačným řadem do zemního VDJ Medlov 2 x 250 m<sup>3</sup></li> </ul>
Nová Hradečná	<ul style="list-style-type: none"> <li>• jímací území a vrt severozápadně od obce s vydatností 1,6 l/s odkud je voda čerpána do zemního VDJ 2 x 100 m<sup>3</sup></li> </ul>

Zdroj: Vlastní šetření

V území existuje v k.ú. Dlouhá Loučka rezervní vodárenský zdroj pro oblast Olomoucka (Pomoraví). Lokalita umožní řešit málo vodné povodí bez současné akumulace vody, s vysokou rozkolísaností průtoků a relativně velkými odběry v dolní části povodí Oskavy (vodárenské odběry ze šterkovišť) a též nadlepšování minimálních průtoků pro zajištění nezbytných ekologických funkcí na dolním úseku Oslavy a dále Oskavy.

Vodní tok zde má přírodě blízký charakter koryta a údolní nivy. Je lokalitou s výskytem kriticky ohroženého jasoně dymnivkového a silně ohrožených druhů – rosničky zelené, mečíku střechovitého a všivce mokřadního. Lokalita zasahuje do EVL Sovinecko, přírodního parku Sovinecko, nadregionálního biokoridoru a biocentra.

I přes snahu udržet kvalitní pitné zdroje (zásoby podzemích vod), zvyšuje se jejich znečištění chemickými látkami, které činí zdroje nevhodnými k užití jako pitné. Znečištění podzemních vod se pravděpodobně zvyšuje díky vysokému podílu obhospodařovaných ploch, zvýšenému hnojení zemědělské půdy. Toto znečištění, které převyšuje normy environmentální kvality, je doloženo i obrázkem níže.



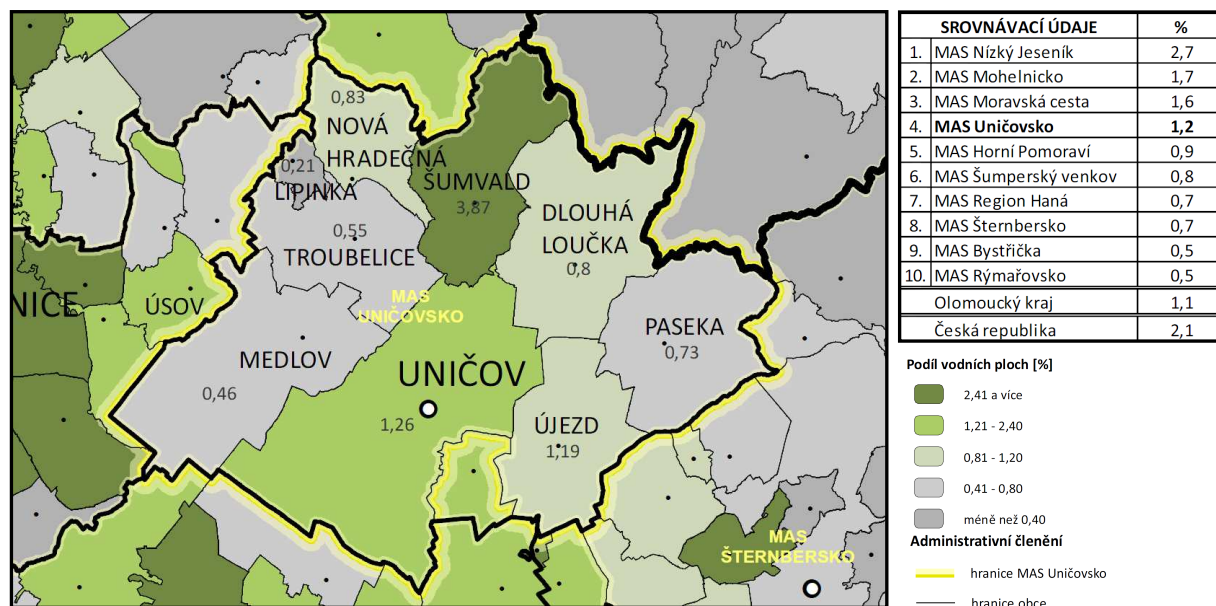
Obrázek 18: Chemický stav podzemních vod území MAS Uničovsko ve srovnání s okolními MAS, krajem a ČR (zdroj EKOTOXA s.r.o., data z března 2011)

V území existuje velký počet vodních ploch (rybníků, šterkovišť, písniček, těžebních jam zaplavených vodou a lomů), které plní následující funkce: hospodářskou, rybochovnou, protipožární, biologickou či zavlažovací. Bylo by však možné je využít i k rozvoji přírodních koupališť, tedy k funkci rekreační, čímž by byla rozšířena nabídka cestovního ruchu v území MAS Uničovsko. Při bližším pohledu na obrázek níže však plošné zastoupení vodních ploch není tak vysoké jako v porovnání s územím MAS Nizký Jeseník.

Většina vodních ploch je napájena řekou Oskavou, která protéká územím. Největšími vodními plochami je Šumvaldský rybník a Pomocný rybník v obci Šumvald, Haukovický rybník a Rybník Uničov v uničovickém parku.

Soustava šumvaldských rybníků (Šumvaldský či Hrubý rybník, Pomocný rybník, Dlouhý rybník, tři menší rybníky navzájem propojené s názvem U sádek a samotné sádky) má celkovou plochu 61,77ha, její stav je udržovaný a jednotlivé rybníky plní funkce hospodářské, rybochovné či protipožární.

Rybníky Městského parku Uničov představují 8 vodních ploch s různými velikostmi, sloužící k extenzivnímu chovu ryb, s funkcí okrasnou, krajinytvornou a akumulací.



Obrázek 19: Podíl vodních ploch území MAS Uničovsko ve srovnání s okolními MAS, krajem a ČR (zdroj EKOTOXA s.r.o., data z prosince 2012)

## Ochrana přírody a krajiny

### • Obecná ochrana přírody a krajiny

#### Významné krajinné prvky

V rámci obecné ochrany přírody a krajiny jsou v území MAS Uničovsko chráněny **významné krajinné prvky (VKP)**, které definuje § 3 zákona ČNR č. 114/1992 Sb., o ochraně přírody a krajiny. Mezi ně patří ekologicky, geomorfologicky nebo esteticky hodnotné části krajiny utvářející její typický vzhled nebo přispívající k udržení její stability. Ze zákona jimi jsou lesy, rašeliniště, vodní toky, rybníky, jezera, údolní nivy. Dle § 6 je možné jiné části krajiny registrovat jako VKP, a to především mokřady, stepní trávníky, remízky, meze, trvalé travní plochy, naleziště nerostů a zkamenělin, umělé i přirozené skalní útvary, výchozy a odkryvy, ale i cenné plochy porostů sídelních útvarů či historické zahrady a praky. Přehled registrovaných VKP je shrnut v následující tabulce.

Tabulka 20: Přehled registrovaných VKP na území MAS Uničovsko

Název VKP	Důvod ochrany	Rozloha [ha]	Datum vyhlášení
Historický park Dlouhá Loučka	dřeviny parku a hnízdicí ptactvo	1,55	15.7.1996
Bradlo - Nová Hradečná	zalesněný vrch s projevy zvětrávání	0,86	10.10.2000
Městský park Uničov	park s významnými dřevinami	15,62	17.10.2003
Historický park Paseka	park s významnými dřevinami	14,08	25.4.1997
Remíz u toku Lukavice - Uničov	dřevinný remíz u vodního toku	0,63	9.9.1996
Skalky Medlov	louky s teplomilnými a vápenomilnými rostlinami, ptactvo	3,84	31.1.1996

Zdroj: Koncepce ochrany přírody a krajiny pro území Olomouckého kraje, duben 2004 a AOPK ČR 2012



### Přírodní parky

K ochraně krajinného rázu, kterou jsou zejména přírodní, kulturní a historické charakteristiky určitého místa či oblasti, a území je chráněno před činností snižující jeho estetickou a přírodní hodnotu, je dle § 12 zákona ČNR č. 114/1992 Sb., o ochraně přírody a krajiny zřízen statut **přírodního parku**.

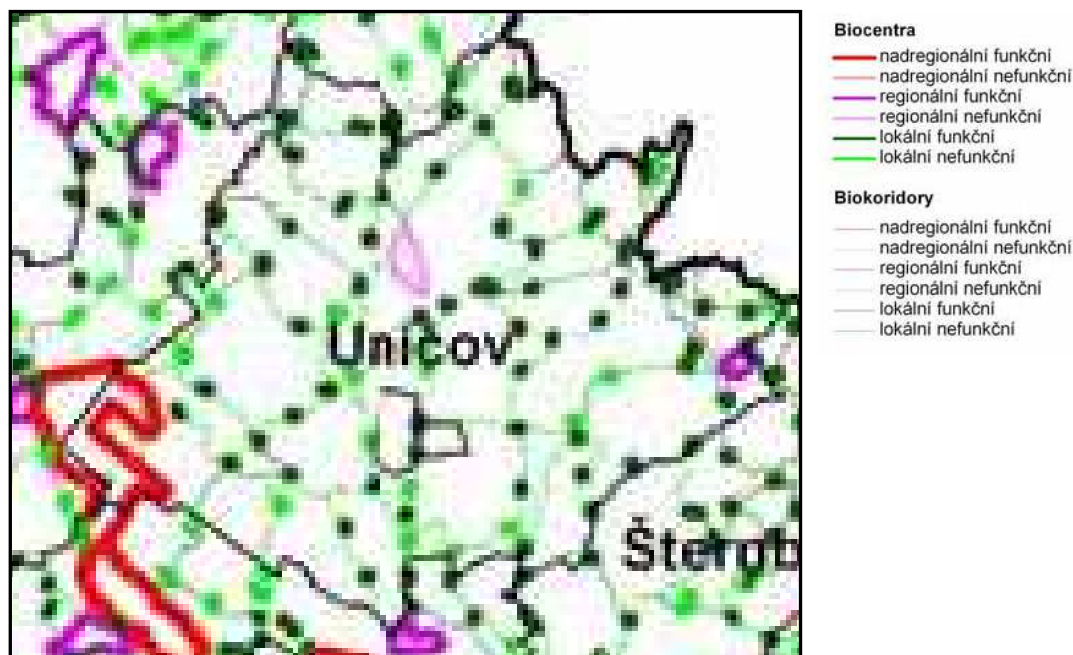
V rámci regionu MAS Uničovsko se na katastrálním území obcí Šumvald, Dlouhá Loučka a Paseka rozprostírá Přírodní park Sovinecko.

**Přírodní park Sovinecko** byl vyhlášen roku 1994 na celkové rozloze 19 910 ha, z toho 8 940 ha v Olomouckém kraji v ORP Olomouc, Šumperk a Bruntál. Důvodem vyhlášení je ochrana zvláště úrodného terénu, který je protnut několika hlubokými údolími (místně zvanými žleby), které sledují celkový sklon území Nížkého Jeseníku. Napříč celým územím protéká říčka Oskava mající celou řadu přítoků např. říčku Tepličku (protékající Pasekou). Vyskytuje se zde zachovalá pestrá fauna 2. - 5. vegetačního stupně např. bohatě zmlazující jedle bělokorá, jilmy, mečík střečovitý, všivec ladní, prstnatec májový atd.

### Územní systémy ekologické stability

Další částí obecné ochrany jsou **územní systémy ekologické stability (ÚSES)** definované zákonem ČNR č. 114/1992 Sb., o ochraně přírody a krajiny představující vzájemně propojený soubor přirozených i pozměněných, avšak přírodě blízkých ekosystémů, které udržují přírodní rovnováhu. Jednotlivé skladebné části ÚSES - biocentra, biokoridory a interakční prvky mají dle rozlišených úrovní místní, regionální a nadregionální různé parametry umožňující uchování a reprodukci přírodního bohatství, příznivě působí na okolní méně stabilní části krajiny a vytváří základ pro její mnohostranné využití.

Na území MAS Uničovsko je dle obrázku dále celkem rovnoměrně rozložena síť ÚSES všech úrovní. Dle vyjádření starostů je však nutné pro celkovou stabilizaci území provést komplexní pozemkové úpravy, realizovat plány společných zařízení, které obsahují doplnění sítě ÚSES na místní úrovni a pomohou v území vyřešit problémy s vodou (odtokem a zadržováním, čistota podzemních zdrojů), rozlohou zemědělských monokultur, realizací polních cest apod.

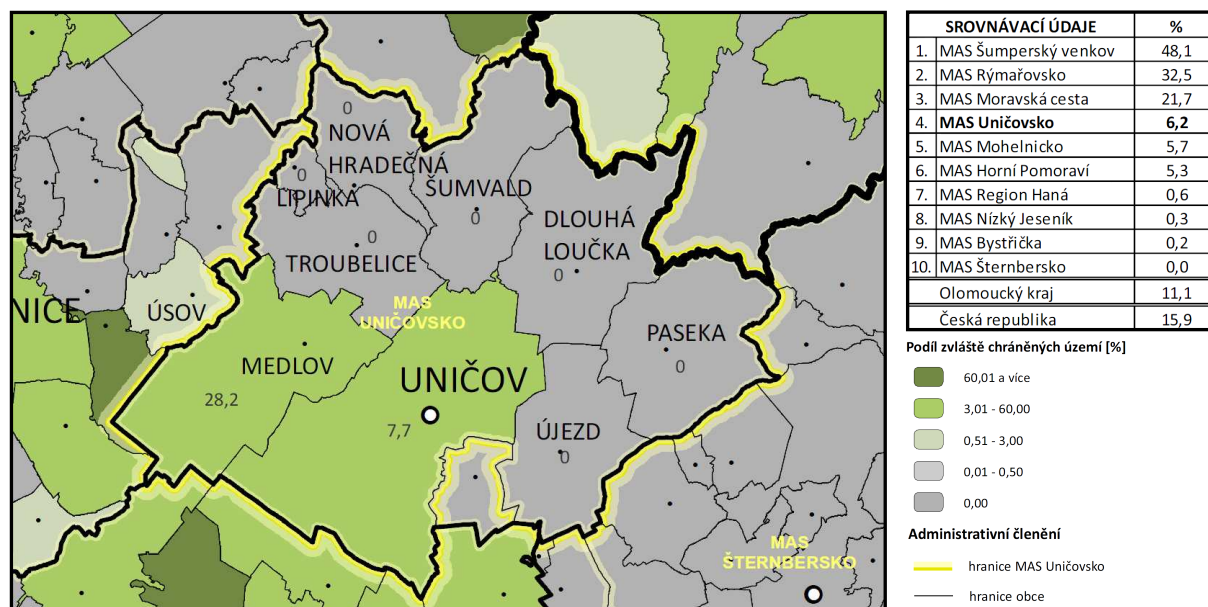


Obrázek 20: Schematické znázornění sítě územních systémů ekologické stability na území ORP Uničovsko (zdroj Koncepce ochrany přírody a krajiny pro území Olomouckého kraje, duben 2004)

• **Speciální ochrana přírody**

**Zvláště chráněná území**

Region MAS Uničovsko nemá vysoké zastoupení zvláště chráněných území v celkovém hodnoceném území, jak je patrné z obrázku dále. Zastoupení tohoto cenného přírodního dědictví je ukazatelem vyšších přírodních i rekreačních hodnot, ale rovněž indikuje určité omezení rozvoje zástavby v území.

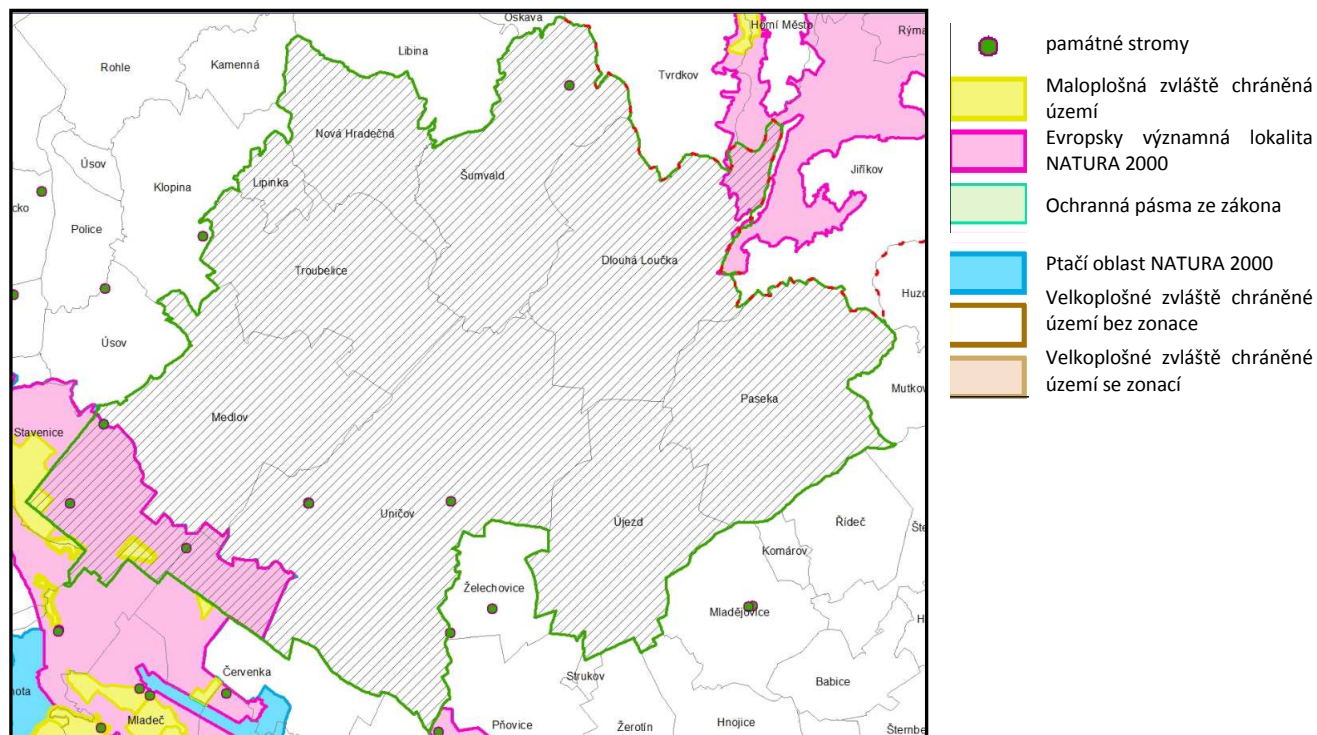


Obrázek 21: Zastoupení zvláště chráněných území v rámci území MAS Uničovsko ve srovnání s okolními MAS, krajem a ČR (zdroj EKOTOXA s.r.o., data z ledna 2012)

V rámci katastrálních území města Uničov a obce Medlov se rozprostírá **CHKO Litovelské Pomoraví**, zasahující i do území MAS Mohelnicko a MAS Moravská cesta. Toto zvláště chráněné území bylo vyhlášeno v roce 1990 a zaujímá rozlohu 93 km<sup>2</sup>. Důvodem ochrany je hodnotná krajina, její vzhled, typické znaky a přírodní zdroje. Typickými znaky jsou její povrchové plochy a toky, její vegetační kryt a volně žijící živočišstvo, rozvržení a využití lesního a zemědělského půdního fondu a ve vztahu k ní také rozmístění a urbanistická skladba sídlišť, architektonické stavby a místní zástavba lidového rázu. Pro své mimořádné přírodní hodnoty bylo v rámci CHKO vyhlášeno několik maloplošných zvláště chráněných území. V rámci katastrálního území obce Medlov se jedná o Přírodní rezervace Doubrava a Přírodní rezervace U spálené.

**PR Doubrava** – chráněné území bylo vyhlášeno na ploše 21,9005 ha. Převažujícím biotopem jsou zde hercyské dubohabřiny, okrajově i teplomilné a kyselé doubravy, suťové lesy, jasanové olšiny, tvrdý luh a jejich vzájemné přechody. Doplnujícími společenstvy jsou prameniště, malé vodní toky a drobné skalní výchozy.

**PR U spálené** – chráněné území o rozloze 23,17 ha, vyhlášené z důvodu zajištění ochrany a trvalého vývoje přirozeného lesního společenstva svěžích březových doubrav s bezkolencem, které je zde mimořádně typicky vyvinuté a dosahuje zde západního okraje svého geografického rozšíření.



Obrázek 22: Speciální ochrana přírody na území MAS Uničovsko (zdroj AOPK ČR 2014)

### Památné stromy

Mimořádně významné stromy, jejich skupiny a stromořadí lze vyhlásit rozhodnutím orgánu ochrany přírody za **památné stromy**. Tyto stromy je pak zakázáno poškozovat, ničit a rušit v přirozeném vývoji, jejich ošetření je prováděno se souhlasem orgánu ochrany přírody. Všechny vyhlášené památné stromy jsou evidovány v ústředním seznamu (§ 42 odst. 1 a 2)

V území MAS Uničovsko jsou evidovány památné stromy, jejichž soupis je uveden níže v tabulce.

Tabulka 21: Evidované památné stromy území MAS Uničovsko (zdroj Koncepte ochrany přírody a krajiny pro území Olomouckého kraje, duben 2004)

Obec	Označení památného stromu	Druh památného stromu
Šumvald	Dub na vyhlídce	<i>Quercus robur</i>
Uničov	Platan římský	<i>Platanus x acerifolia</i>
	Lipový dvůr	<i>Tilia cordata</i> (3 ks)
	Dub u Králové	<i>Quercus robur</i>

Zdroj: Koncepte ochrany přírody a krajiny pro území Olomouckého kraje, duben 2004 a AOPK ČR 2012

### NATURA 2000

Uvedená **síť území NATURA 2000** byla vytvořena při vstupu ČR do EU podle směrnice z roku 1992 č. 92/43/EHS, o ochraně přírodních stanovišť, volně žijících živočichů a planě rostoucích rostlin a směrnice z roku 1979 č. 79/409/EHS, o ochraně volně žijících ptáků. Jedním z nejvýznamnějších kritérií pro začlenění území do sítě NATURA 2000 je přítomnost vybraných biotopů, tzv. typů přírodních stanovišť (biotopů), jejichž vymezení je převážně založeno na fytoecologické klasifikaci vegetace.

Nejenom v rámci území MAS Uničovsko, ale i v rámci celé ČR, se ve většině případů území soustavy NATURA 2000 překrývá se zvláště chráněnými územími. Na území MAS Uničovsko tedy zasahují vymezená Evropsky významná lokalita (EVL) Sovinec a Litovelské Pomoraví, Ptačí oblast Litovelské Pomoraví (viz obrázek 17).

**EVL Sovinec** zasahuje do území obce Dlouhá Loučka a představuje zachovalé a různorodé bučiny na velkých souvislých plochách s vysokým procentem zastoupení mladých porostů.

**EVL Litovelské Pomoraví** zasahuje do území města Uničova a obce Medlov. Jedná se o území se smíšenými jasanovo-olšovými lužní lesy temperátní a boreální Evropy; bezkolencové louky na vápnatých, rašelinných nebo hlinito-jílových půdách; extenzivní sečené louky nížin až podhůří; jeskyně nepřístupné veřejnosti; dubohabřiny, smíšené lužní lesy s dubem letním, jilmem vazem, jilmem habrolistým, jasanem ztepilým nebo jasanem úzkolistým podél velkých řek. Z živočichů se zde vyskytují bobr evropský, čolek velký, kuňka ohnivá, modrásek bahenní, netopýr černý, ohniváček černočárný, svinutec tenký a vydra říční.

**PO Litovelské Pomoraví** zasahuje opět do území města Uničova a obce Medlov. Jedná se o ochranu populace ledňáčka říčního, strakapouda prostředního, lejska bělokrkého a jejich biotopů.

Vzhledem k tomu, že soustava NATURA 2000 představuje ochranu vybraných biotopů je v tabulce níže uveden souhrn přírodních biotopů nacházejících se v území MAS Uničovsko.

Tabulka 22: Přehled přírodních biotopů území MAS Uničovsko

Hlavní typ biotopu (formační skupiny nebo skupiny základních jednotek)	Zahrnuté biotopy	
	Kód biotopu	Název biotopu
Mokřady a pobřežní vegetace	M1.1	Rákosiny eutrofních stojatých vod
	M1.3	Eutrofní vegetace bahnitých substrátů
	M1.7	Vegetace vysokých ostřic
Skály, sutě	S1.2	Štěrbínová vegetace silikátových skal a drolin
Vlhké trávníky	T1.4	Aluviální psárkové louky
	T1.5	Vlhké pcháčové louky
	T1.6	Vlhká tužebníková lada
	T1.9	Střídavě vlhké bezkolencové louky
Mezofilní trávníky	T1.1	Mezofilní ovsíkové louky
	T1.3	Poháňkové pastviny
	T4.2	Mezofilní bylinné lemy
Xerofilní trávníky	T3.4D	Širokolisté suché trávníky, porosty bez význačného výskytu vstavačovitých a bez jalovce obecného ( <i>Juniperus communis</i> )
	T5.5	Acidofilní trávníky mělkých půd
Vrbiny	K1	Mokřadní vrbiny
Křoviny	K3	Vysoké mezofilní a xerofilní křoviny
Olšiny	L1	Mokřadní olšiny
Lužní lesy	L2.2A	Údolní jasanovo-olšové luhy – Říční a typické údolní luhy

	L2.2B	Údolní jasanovo-olšové luhy – Potoční a degradované luhy
	L2.3B	Tvrdé luhy nížinných řek – ostatní porosty
Dubohabřiny	L3.1	Hercynské dubohabřiny
	L3.2	Polonské dubohabřiny
Suťové lesy	L4	Suťové lesy
Bučiny	L5.1	Květnaté bučiny
	L5.4	Acidofilní bučiny
Doubravy acidofilní	L7.1	Suché acidofilní doubravy

Zdroj: Koncepce ochrany přírody a krajiny pro území Olomouckého kraje, duben 2004, vlastní zpracování

### Odpadové hospodářství

V rámci MAS Uničovsko funguje jedna **svozová firma EKO-UNIMED s.r.o.** vlastněná městem Uničov a obcí Medlov s podílem 50:50. Směsný komunální odpad (SKO) je svozovými vozy svážen z jednotlivých obcí odděleně, aby bylo možné určit množství vyprodukovaného odpadu danou obcí a ujeté kilometry. SKO je odvezen na skládku odpadů, která je situována v katastrálním území obce Medlov. Tato komunální skládka je otevřená od roku 1994 a průběžně jejím rozšiřováním byla dosažena celková konečná kapacita 1 610 000 m<sup>3</sup>. Dle propočtů by, dle stávajícího množství dováženého odpadu za roku (cca 29 000 t), měla kapacita vystačit ještě na dalších 15 let. Svoz v obcích probíhá většinou 1 x za 14 dní, ve dvou obcích 1 x za měsíc. Množství odpadu na občana není omezeno. V rámci jedné domácnosti může být vyváženo více popelnic, tak aby občané neměli potřebu vytvářet „černé skládky“. I přesto však dochází k těmto jevům, i když v minimálním množství.

Separovaný komunální odpad je odvážen pravidelně z jednotlivých obcí zájmového území společností EKO-UNIMED s.r.o., která jej předává společnosti EKOKOM a.s., jenž jej posléze dále rozváží na třídící linky dalším společnostem zabývajících se zpracováním tohoto separovaného odpadu (viz tabulka níže). Následně jsou čtvrtletně společností EKOKOM a.s. rozesílány výnosy z tříděného odpadu. Odměny za tříděný odpad převyšují náklady na jeho svoz. Dle vyjádření zaměstnanců svozové firmy se třídí nedostatečně. Odůvodněním jsou nálezy např. obalů z plastu v popelnicích před svozem této separované složky. Často se stává, že v okolí kontejnerů na tříděný odpad dochází k jeho hromadění, a to zvláště v případech, že je již naplněn.

V současné době se neuvažuje o změně svozové firmy z důvodu vysokých nákladů na dopravu v případě konkurenčních firem. Neuvažuje se rovněž o navýšení poplatku za svoz a jejich četnosti. Změnu by bylo však vhodné učinit v případě třídění odpadů. **Provést opět osvětu v třídění, navýšit počet kontejnerů na separovaný odpad či četnost jejich svozu.**

Tabulka 23: Přehled třídících linek pro separovaný odpad MAS Uničovsko

Separovaný odpad	Třídící linky
Tetrapak, plasty	REMIT s.r.o. (pobočka Šternberk) – Marius Pedersen a.s.
	Van Gansewinkel, a.s. (pobočka Olomouc)
	ECOPAK, spol. s.r.o. (pobočka Šumperk)
Papír	SITA CZ a.s. (logistické centrum Olomouc)
	MAD PAPIR a.s. (sídlo Olomouc)

Separovaný odpad	Třídící linky
	ECOPAK, spol. s.r.o. (pobočka Šumperk)
	BOHEMIA RECYCLING s.r.o. (sídlo Kostelec na Hané)
Kovy	KIWEK METAL s.r.o. (provozovna Olomouc)
Sklo	AMT s.r.o. Příbram*
	SPL Recycling a.s. (Chudeřice u Bíliny)*

Zdroj: Šetření v rámci projektu Systémová podpora rozvoje meziobecní spolupráce v ČR

\*jezdí si sami

Sběrné dvory slouží k odevzdání všech druhů odpadů, tříděných i netříděných. Mimo možného odevzdání papíru, plastů či skla, je zde možné zanechat např. starý nábytek, televize či podlahové krytina. V některých, jež mají speciální vybavení, je možné odevzdat i nebezpečný odpad.

V území MAS Uničovsko se takovéto místo nachází ve městě Uničově. Zde je možné odevzdat odpad velkých rozměrů (např. koberce, nábytek, matrace), nebezpečný odpad (léčiva, chemikálie, barvy, vyjetý olej, baterie), plasty, sklo, papír, tetrapaky, jedlý olej, pneumatiky, vyřazené elektronářadí a textil. Sběrný dvůr slouží bezplatně občanům města Uničova, za poplatek i občanům okolních obcí. Další sběrný dvůr je ve výstavbě v obci Újezd.

V rámci obec Šumvald je zřízeno sběrné místo elektroodpadu a v obci Dlouhá Loučka funguje malý sběrný dvůr. Ve většině obcí probíhá každoročně (1 – 2 krát) svoz nebezpečného odpadu, velkoobjemového odpadu, oděvů, elektroodpadů, sběr papíru a železa.

V území se nachází i několik výkupen odpadů, některé jej dokonce zpracovávají.

Tabulka 24: Přehled výkupen odpadu

Název zařízení	Obec	Vykupovaný odpad
EKO – UNIMED s.r.o.	Medlov	sběr a výkup nebezpečného odpadu od soukromníků i občanů
Zdeněk Beňo	Uničov	sběr a zpracování ostatních odpadů
Trnka – služby, s.r.o.	Troubelice	výkup a zpracování kovových (železných i barevných) odpadů
KIWEK METAL s.r.o.	Uničov	výkup, sběr a zpracování kovů, odpadu a druhotných surovin výkup – měď, železo, zinek, hliník, mosaz, olovo, nemagnetický nerez; papír, ekologická likvidace vozidel a autovlaků

Zdroj: Šetření v rámci projektu Systémová podpora rozvoje meziobecní spolupráce v ČR

Dalším problémem v území je nakládání s bioodpadem. V území MAS existují prozatím tři komunitní kompostárny pro ukládání bioodpadu z veřejné zeleně a zahrad místních občanů, a to ve městě Uničov a v obcích Paseka a Dlouhá Loučka. Obec Nová Hradečná má dohodu s obcí Libina a vozí za poplatek svůj bioodpad jednou za dva týdny na místní kompostárnu. Další třídění bioodpadu probíhá u uvědomělých občanů obcí, kteří mají své popř. obecní kompostéry. Ve městě Uničově jsou u rodinných domů nádoby na bioodpad a kompostéry v zahrádkářských oblastech. V rámci sídliště ještě nebyla tato problematika dořešena. Kompostárny, jako zpracovatelé bioodpadu však následně řeší, bohužel, jiný problém, a to odbyt produkovaného kompostu.

Stávající systém separace a svozu bioodpadu není řešen plošně a má nedostatky. Ve své podstatě vůbec neřeší problematiku bioodpadu z kuchyní. Stále tedy dochází k ukládání velkého množství bioodpadu na skládky, který by jinak mohl být využíván na kompostárnách a posléze navrácen ve formě kompostu do přírody. Tím by se zlepšila kvalita půdy, její zpracovatelnost, sorpční komplex lehčích půd, nakypření utužených a těžkých půd, může redukovat choroby rostlin a působení škůdců, snižuje kyselost půd a stabilizuje její pH, zvyšuje vodní jímavost a vodní kapacitu, snižuje vodní erozi na svazích, snižuje spotřebu vody, zabraňuje vysychání půd, dlouhodobě zabezpečuje rostlinám důležité živiny, zvyšuje vzháživost osiv i sadby, regeneruje narušené půdy a podporuje život v půdě.

Tabulka 25: Přehled zařízení pro nakládání s biologicky rozložitelným odpadem

Název zařízení	Obec	Popis
Technické služby Uničov, spol. s.r.o.	Uničov	komunitní kompostárna s max. kapacitou 2 000 t
Obec Paseka	Paseka	komunitní kompostárna s max. kapacitou 300 t
Obec Dlouhá Loučka	Dlouhá Loučka	kompostárna s max. kapacitou 900 t
Obec Libina	Libina	ukládání BRO pro obec Nová Hradečná

Zdroj: Šetření v rámci projektu Systémová podpora rozvoje meziobecní spolupráce v ČR

Z výše uvedeného vyplývá, že je potřeba začít neodkladně řešit tuto problematiku. Bude důležité si uvědomit, co se bude dít s SKO po uzavření skládky v Medlově. Jakým způsobem bude likvidován. Dále bude nutné se zaměřit na třídění odpadu a jeho kontrolu. Vysvětlit lidem důležitost třídění a jeho výhody, které přináší obci a životnímu prostředí. Zakoupit nové nádoby na separovaný odpad, klást důležitost na třídění BRKO a dořešit systém tohoto třídění např. na sídlištích v Uničově. Bude důležité vyřešit nutnou potřebu sběrných dvorů, ať nově budovaných či možnost odevzdání odpadu bez poplatku a nedostatek kompostáren spojený s odbytem produkovaného kompostu.

## 2.9 Cestovní ruch

Území MAS Uničovsko má **v širším pojetí potenciál pro rozvoj cestovního ruchu**, zvláště ve směru krátkodobé rekreace (do čtyř dnů), městské (kulturně – poznávací) rekreace a sportovně – rekreační turistiky. Území je díky své geografické poloze vhodným výchozím bodem do turisticky velmi atraktivních lokalit Nízkého Jeseníku i dalších krajinných celků.

Místní krajina může nabídnout nezaměnitelnou atmosféru vesniček, lesů a řadu přírodních scenérií s předpokladem pro zvláště letní turistiku pěší, cyklistickou, houbaření či přírodní koupání. V zimě se zaměřením na běžecké lyžování. Město Uničov pak městskou památkovou zónu s chráněnými objekty městských domů, kašnami, pomníky či sloup a bohatou nabídkou sortovního a kulturního využití.

Mezi přírodní a kulturní zajímavosti, které je možné v okolí navštívit, patří hřbet **Bradlo** s krásnou upravenou panoramatickou vyhlídkou do širokého okolí, **sanatorium v Pasece**, největší **rybník Olomouckého okresu v Šumvaldu** či v širším okolí **Rešovské vodopády**, **hrad Sovinec** nebo **zřícenina hradu Rabštejn**.

Vzhledem k všeobecně nastavenému trendu rozvoje cykloturistiky, která je rozvíjena jako součást zdravého životního stylu šetrného k životnímu prostředí, je v území MAS Uničovsko tento

trend následován již řadu let. Dle vyjádření starostů bude tento trend pokračovat i v následujícím období rozšiřováním sítě cyklotras a cyklostezek, tak aby došlo ke smysluplnému propojení atraktivních turistických míst širokého okolí. Bude tedy nutná spolupráce i s okolními místními akčními skupinami.

S dalším rozvojem cykloturistiky bude nutné rozvíjet i doplňkové služby jako odpočívadla s občerstvením či restaurací s možností případného krátkodobého ubytování, cykloservisy, či informační systém.

V rámci stávajících cyklostezek jsou značeny následující cyklotrasy:

#### **Královstvím lesních skřítků**

Jedná se o nenáročnou trasu vedenou po asfaltových a zpevněných lesních cestách a silnicích III. třídy v délce 27, 5 km vedoucí přes Uničov - Střelice - Nový Dvůr - Litovel - Pňovice - Dětrichov - Želechovice - Brničko a zpět do Uničova.

#### **Za kouzlem pohádek a moudrostí stromů**

Trasa vede mírně zvlněným terénem převážně po asfaltových cyklotrasách a silnicích III. třídy v délce 21 km z Uničova přes Medlov - Hlavice - Úsov - Holubice - Dědinka - Troubelice - Lazce a opět zpět do Uničova.

#### **Za střípky minulosti**

Náročnější trasa, která vede členitějším terénem převážně však po asfaltových cyklotrasách a silnicích III. třídy v délce 31 km z Uničova přes Brničko - Želechovice - Dětrichov - Pňovic - Žerotín - Újezd - Haukovice - Paseka - Slovinec - Těchanov - alšovský Důl - Dlouhá Loučka - Horní Sukolom - Plíškův Mlýn - Lazce a zpět do Uničova.

#### **Loupežnická**

Náročná trasa v členitém terénu vedoucí po značených cyklotrasách a silnicích III. třídy v délce 40 km vedoucí z Uničova - Brničko - Dlouhá Loučka - Šumvald - Oskava - Libina - Obědné - Lipinka - Nová Hradečná - Troubelice - Lazce a zpět do Uničova.

Tabulka 26: Přehled zajímavostí dle jednotlivých obcí

Obec	Zajímavosti turistické, přírodní a kulturní
Dlouhá Loučka	gotický kostel sv. Bartoloměje s cenným kruhovým portálem, barokní zámek z roku 1709, historický park
Paseka	kostel a areál kostela sv. Kunhuty, sloup Nejsvětější trojice na hřbitově z pol. 19. stol., kříž u branky před vstupem do areálu kostela, ohradní zeď kolem areálu, socha sv. Jana Nepomuckého před severozápadním nárožím kostela, historický park
Šumvald	gotický kostel sv. Mikuláše z pol. 14. stol. s cennými barokními plastikami a malbami (dřevěná plastika Krista – řezbářská práce z poč. 18. stol. a pozdně gotický zvon z roku 1502, 4 x boží muka, 2 x kaple, památný strom, soustava rybníků
Troubelice	panské dvory a statky založeny na přelomu 13. – 14. stol.
Újezd	farní kostel sv. Jana Křtitele, socha sv. Jana Nepomuckého, hřbitovní zeď a mnoho kamenných křížů
Uničov	kostel Nanebevzetí P. Marie, sousoší sv. Jana Nepomuckého, sloup se sochou kojící P. Marie, sloup se sousoším - Mariánský sloup, pomník padlých



Obec	Zajímavosti turistické, přírodní a kulturní
	volyňským Čechům, kašny (s Neptunem, s orlem), železný krucifix, radnice, městské a měšťanské domy, Medelská brána a Vodní branka (součást městského opevnění), fara, městské opevnění, městská věznice, klášter minoritů s kostelem Povýšení sv. Kříže, městský park s vodními prvky, CHKO Litovelské Pomoraví, památné stromy
Lipinka	kaple sv. Václava
Medlov	gotický kostel sv. Petra a Pavla (renesanční věž o výšce 27 m), skalky, CHKO Litovelské Pomoraví – PR Doubrava a PR U spálené
Nová Hradečná	barokní kostel sv. Vavřince z roku 1764 s farou, hospodářskou budovou a ohradní zdí, hromadný hrob obětí protifašistického odboje, socha sv. Jana Napomuckého, vrchol Bradlo

Zdroj: vlastní šetření

Vzhledem k uvedeným zajímavostem území MAS Uničovsko je nutné zmínit rovněž nutnost péče o toto kulturní dědictví, které může být realizováno prostřednictvím různých dotačních titulů.

Již v kapitole „Ochrany vod“ bylo zmíněno využití vodních ploch jako přírodních koupališť pro rozvoj cestovního ruchu. Z vyjádření starostů vyplývá, že mají zájem na aktivitách, které by využili tento přírodní potenciál pro rozšíření nabídky cestovního ruchu.

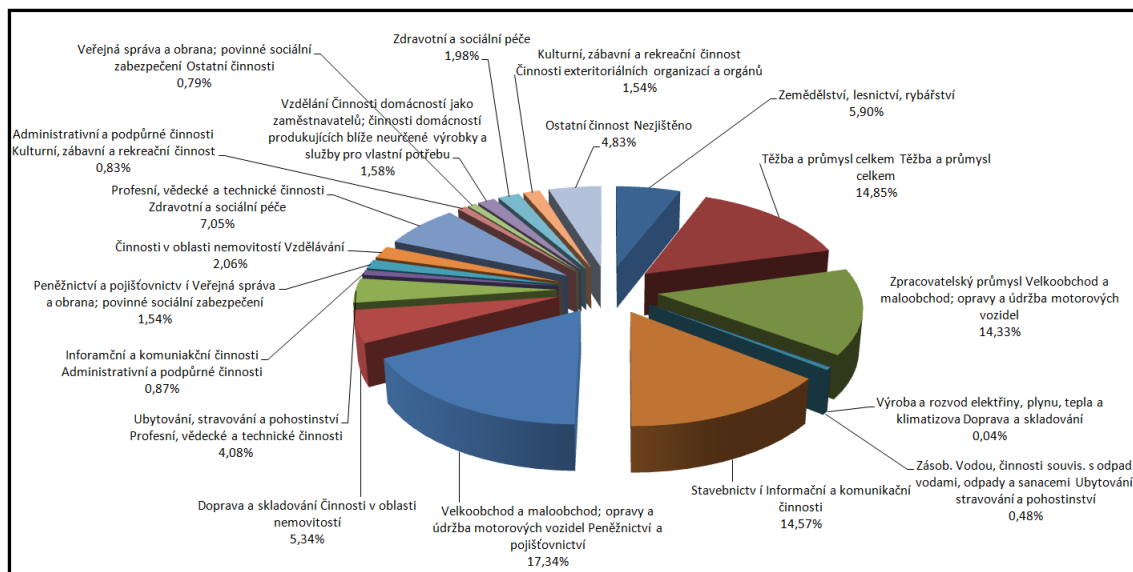
## 2.10 Hospodářství

Struktura hospodářství území MAS Uničovsko je ovlivněna mnoha faktory, a to především historickým vývojem, přírodními podmínkami, geografickou polohou a v neposlední řadě strukturou osídlení. Hlavním důvodem osídlení území v minulosti byla přítomnost nerostných surovin. V počátcích těžené zlato a stříbro vystřídala těžba železné rudy, pokrývačských břidlic a stavebního lomového kamene.

Postupně se však lidé začali, i přes nepříznivé klimatické podmínkám, živit zemědělstvím a řemeslnou výrobou zaměřenou na tkalcovství a zpracování tkanin. Území má vrchovinný charakter – zvlněný, členitý a převážně svažité terén, který znesnadňoval přístup mechanizace. Rostlinná výroba nebyla nikdy ve zdejších podmínkách výnosná, a tudíž se soustřeďovala na pěstování spíše méně náročných druhů jako obiloviny (hl. oves a žito), pícniny, okopaniny (brambory) či technické plodiny (len). V popředí zájmů byl také pastevecký chov dobytka.

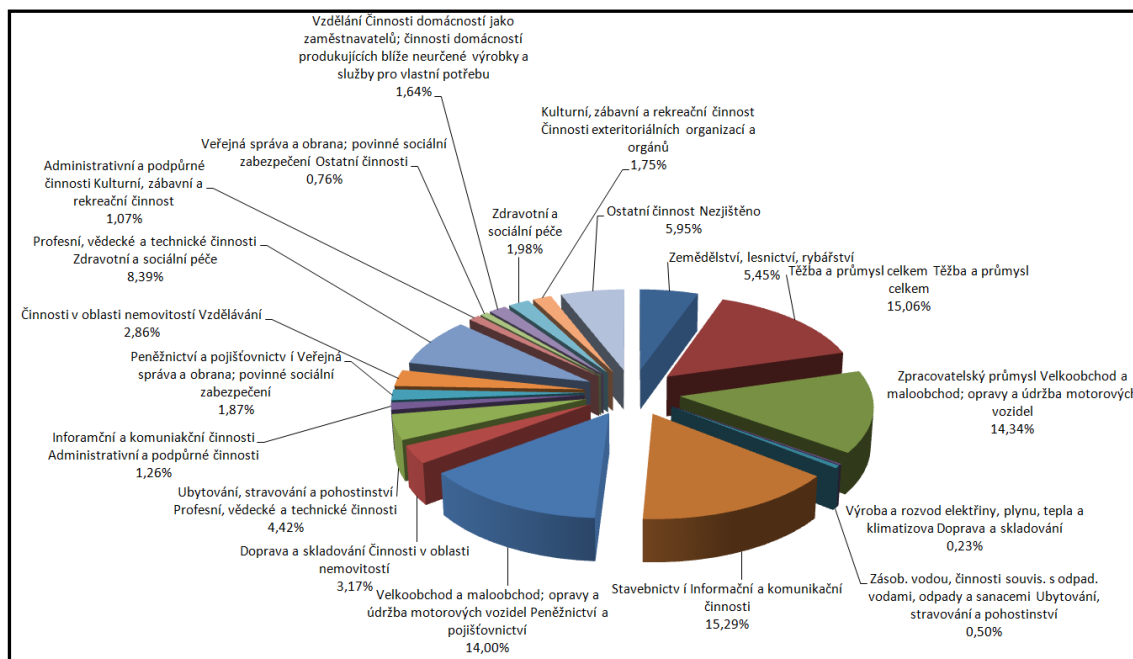
Při porovnání let 2008 a 2012 (viz graf 1 a 2) lze na podílu hospodářství v regionu MAS Uničovsko, v zastoupení jednotlivých sektorů vysledovat, že převažuje terciární sektor (obchod, služby) vykazující nejvyšší podíl na hospodaření regionu, a to 58,24 % pro rok 2012. Ve srovnání s rokem 2008 se jedná o mírný pokles o 1,61 %, kdy v roce 2008 představoval zastoupení 59,85 %. Následuje sekundární sektor (průmysl a stavebnictví) s podílem 30,35 %, u kterého naopak došlo k mírnému navýšení oproti roku 2008, a to o 0,93 % z původních 29,42 %. Primární sektor (zemědělství, myslivost, lesnictví a rybolov) 4,48 %.

Graf 1: Struktura hospodářství na území MAS Uničovsko k 31.12.2008



Zdroj: ČSÚ

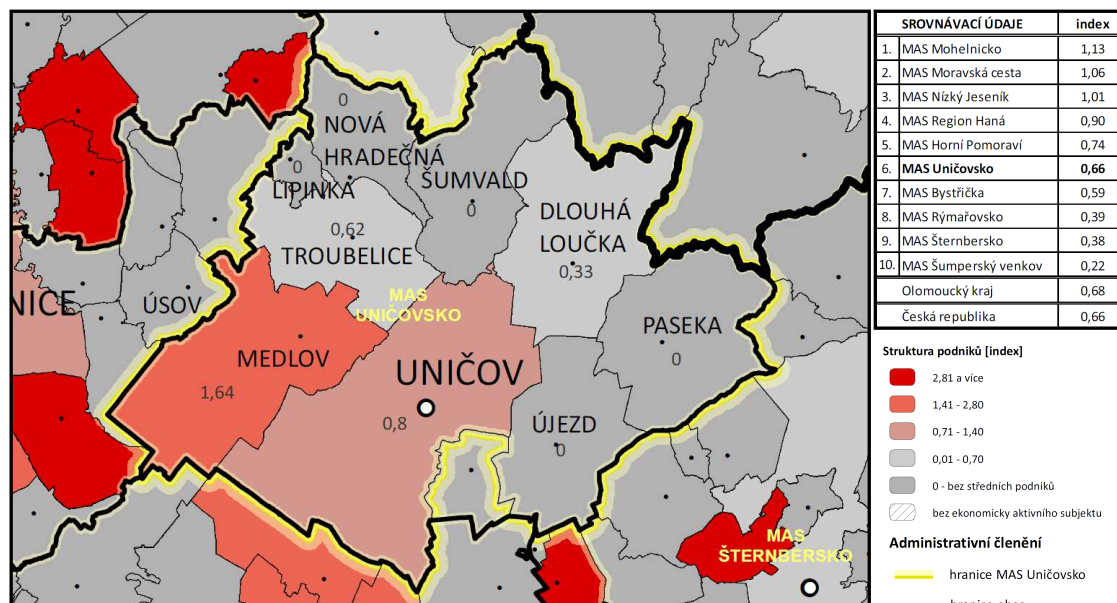
Graf 2: Struktura hospodářství na území MAS Uničovsko k 31.12.2012



Zdroj: ČSÚ

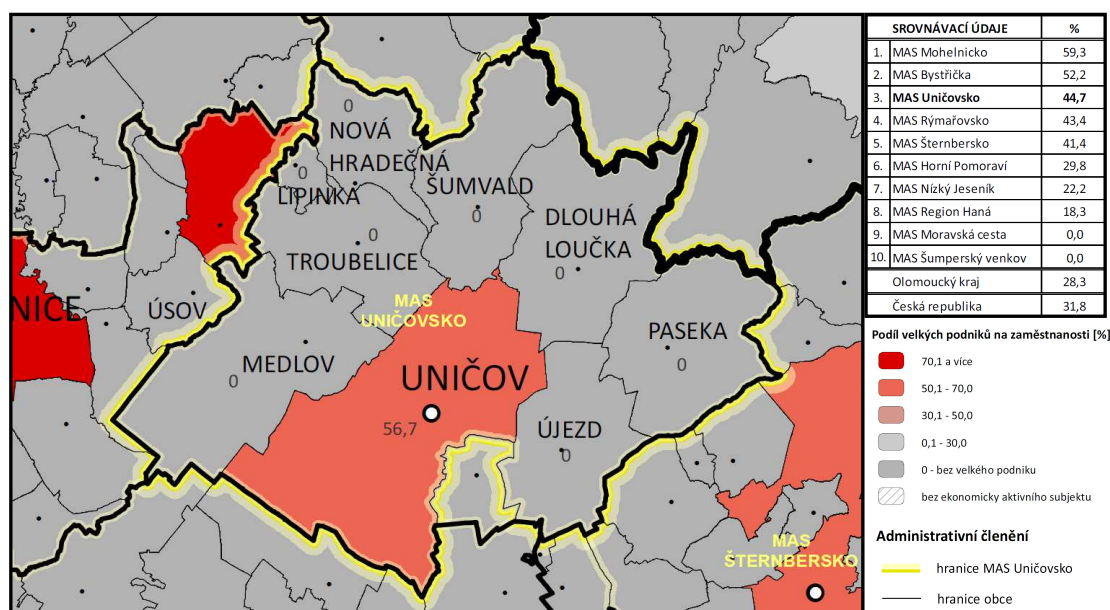
### Podnikatelské subjekty působící v území MAS Uničovsko

V obcích území MAS Uničovsko bylo dle údajů ČSÚ k 31.12.2012 **3 974 ekonomicky aktivních subjektů**. Většina z nich (89 %) představovala drobné podnikatele bez zaměstnanců zabývajícími se různými službami - autoservis, soukromý zemědělec, stolárna, opravná kol a jiné řemeslné služby. Uvedenou informaci potvrzuje i obrázek 22, který představuje poměr zaměstnanosti ve středních podnicích k zaměstnanosti v malých a mikropodnicích (vč. OSVČ). Z hodnot v obrázku je patrné, že v území chybí právě střední podniky, což vypovídá rovněž o nestabilitě podnikatelské sféry území. Proto by bylo vhodné v území podporovat zvláště tyto střední podniky a začínající podnikatel.



Obrázek 23: Struktura zaměstnanosti podle velikosti podniků MAS Uničovsko ve srovnání s okolními MAS, krajem a ČR (zdroj EKOTOXA s.r.o., data z prosince 2010)

Lidé často dojíždějí v rámci regionu za zaměstnání do města Uničova, jenž má i dle obrázku 24, největší zastoupení velkých podniků. Ty se obecně podílejí více na zaměstnanosti a vykazují vyšší ekonomickou stabilitu a zahrnují i dodávky služeb a výrobků od malých a středních podniků.



Obrázek 24: Podíl velkých podniků MAS Uničovsko ve srovnání s okolními MAS, krajem a ČR (zdroj EKOTOXA s.r.o., data z prosince 2010)

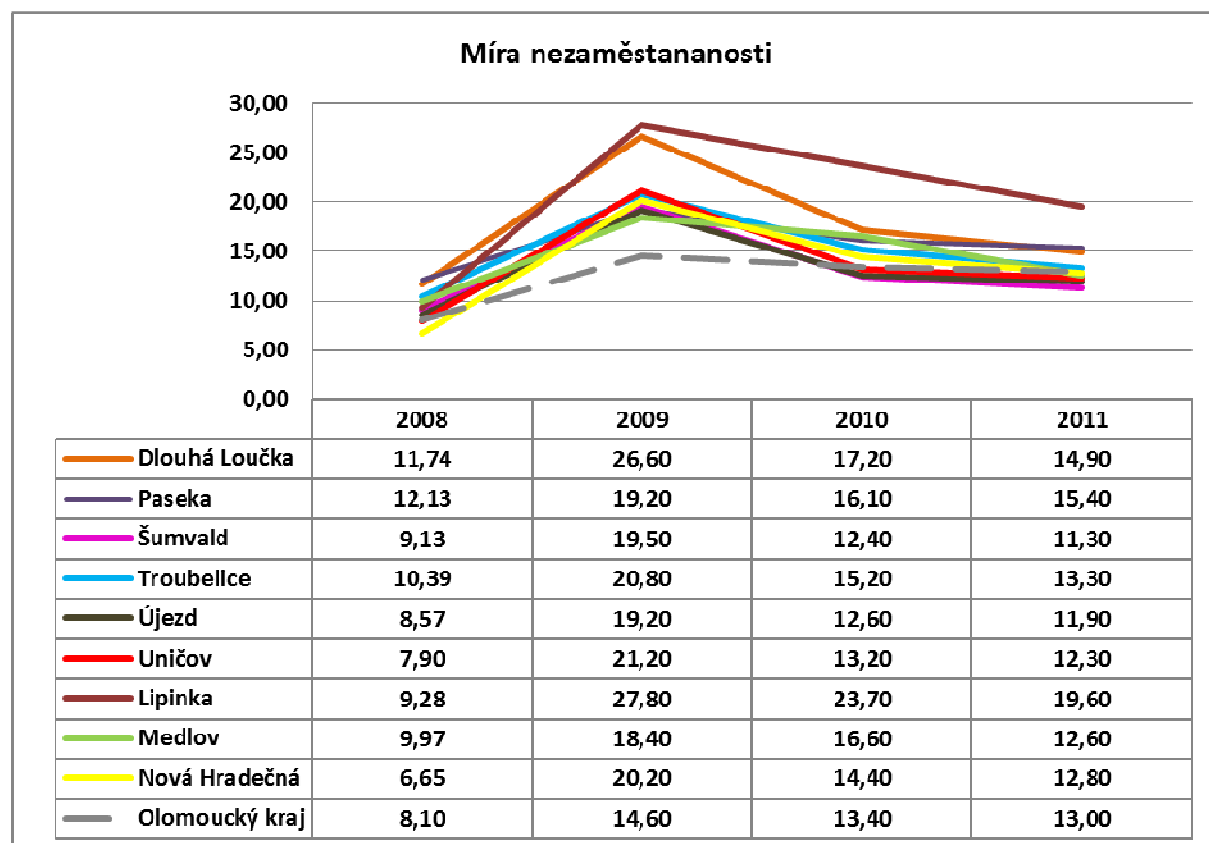
Mezi největší zaměstnavatele v regionu patří:

- **Odborný ústav Paseka** – poskytující lůžkovou zdravotní péči, rehabilitace, sociální hospitalizaci; ambulantní a zdravotní péči (plicní, chirurgická, rehabilitační, neurologická a praktického lékaře). Zaměstnává cca 300 lidí regionu MAS Uničovsko i okolí.
- **Paseka, zemědělská a.s. Babice** – společnost zaměřená na zemědělskou výrobu, a to zejména na výrobu rostlinnou (pěstování obilovin, řepky, kukuřice, cukrová řepa a plodin na zajištění krmivové základny pro výrobu živočišnou) a živočišnou (specializace na výrobu mléka, vepřového masa a v menší míře masa hovězího). K 31. 12. 2013 měla 319 zaměstnanců.
- **Tagros a.s.** – společnost zaměřená rovněž na klasickou zemědělskou výrobu rostlinnou (krmivová základna pro živočišnou výrobu, sladovnický ječmen, cukrová řepa, pšenice, řepka) a živočišnou (výroba mléka, chov prasnic a odchov selat, výkrm býků a jatečních vepřů). Dále se zabývá ovocnářstvím (jabloňové a švestkové sady) a obhospodařuje dlouhodobě pronajaté soukromé lesy (zpracování kulatiny a zakázková produkce stavebního a tesařského řeziva). Závodní stravování dodává obědy občanům okolních obcí, drobným podnikatelům a firmám. Provozovaná restaurace je zaměřena na školení, firemní akce a rodinné oslavy. V současné době poskytuje pracovní příležitost 120 stálým zaměstnancům.
- **Zemědělské družstvo Újezd u Uničova** – společnost je rovněž zaměřena na klasickou zemědělskou výrobu rostlinnou (specializuje se na potravinářskou pšenici, sladovnický ječmen a cukrovou řepu, dále seje řepku, mák a kukuřici na zrna a na zeleno) a živočišnou (výroba mléka, odchov selat, výkrm vepřů, chov drůbeže na maso a pro vejce). Provozují vlastní jatka, na kterých zpracovávají jateční zvířata z vlastního chovu a produkují maso a masné výrobky vyrobené dle originální receptury. Vlastní produkty (maso, uzeniny a vejce) prodávají ve třech vlastních prodejnách a jednom stánku.
- **Unex a.s.** – strojírensko-metalurgická firma zabývající se výrobou odlitků z oceli (manganové a legované), z litiny (tvárné a šedé) o hmotnostech 50 g až 18 t, výrobou zápusťkových výkovek z oceli (uhlíkové, legované a konstrukční) a svařenců (z běžných konstrukčních i speciálních ocelí), zajišťuje servis velkostrojů, montáže a kompletace např. jeřábů, mostních ocelových konstrukcí apod. V současnosti zaměstnává cca 1 500 pracovníků.
- **Ingersoll Rand CZ** – specializuje se na montáž a testování stacionárních šroubových kompresorů, montáž 2 až 4 válcových pístových kompresorů pro chladicí okruhy, vyrábí dveřní a okenní příslušenství a sanitární zařízení z nerez a mosazi. Zaměstnává více než 260 pracovníků různých technických profesí.
- **Miele Technika s.r.o.** – závod, který je součástí německé skupiny Miele a zabývá se výrobou bílé techniky (pračky s horním a předním plněním, sušičky prádla, kombinované přístroje na praní a sušení či myčky nádobí). V současné době má cca 1 100 stálých zaměstnanců.
- **Úsovsko a.s.** – ač nemá společnost sídlo v území MAS Uničovsko, podílí se na zaměstnanosti obyvatel. Jedná se o společnost sestávající se z různých divizí, přičemž v rámci území obhospodařují pozemky za účelem zemědělské výroby.
- **HEXPOL Compounding** – člen švédské společnosti HEXPOL AB a jedna z předních světových skupin v oblasti vývoje a výroby zdokonalených vysoce kvalitních gumárenských směsí, TPE směsí, speciálních produktů a pogumování válců.

## Nezaměstnanost

Z **Chyba! Nenalezen zdroj odkazů.** je patrné, že v roce 2009 došlo k výraznému nárůstu míry nezaměstnanosti ve všech obcích MAS Uničovsko i v Olomouckém kraji jako celku. Největší nárůst pak zaznamenala obec Lipinka a to o celých 18,52 % během jednoho roku. Naopak k nejmenšímu nárůstu došlo v Pasece (7,07 %). K tomuto růstu nezaměstnanosti došlo především výrazným poklesem zakázek a ekonomickými potížemi v důsledku plného projevu celosvětové krize. Již v roce 2010 nastalo zlepšení a na celém území MAS Uničovsko se míra nezaměstnanosti snížila v průměru o 5,72 %. K nejvýraznějšímu poklesu došlo v obci Dlouhá Loučka (9,40 %). Obdobný trend následoval i v roce 2011. Průměrně došlo ke snížení míry nezaměstnanosti o 1,92 %. Nejrazantněji snížila míru nezaměstnanosti Lipinka (4,10 %), přesto však v roce 2011 dosahovala nejvyšší míry nezaměstnanosti na území MAS Uničovsko a to 19,6 %. Celkově nejnižší míru nezaměstnanosti vykazoval Šumvald (11,3 %) a Újezd (11,9 %). Přes zlepšení, v letech 2010 a 2011 byla míra nezaměstnanosti v roce 2011 stále vyšší, než tomu bylo v roce 2008. V následujících letech se, vzhledem ke stále se zlepšující ekonomické situaci v ČR, dá předpokládat další zlepšení. Tento pokles nezaměstnanosti je dle uvedených údajů pozvolný a budou ho provázet sezónní výkyvy.

Graf 3: Vývoj míry nezaměstnanosti na území MAS Uničovsko mezi lety 2008-2011

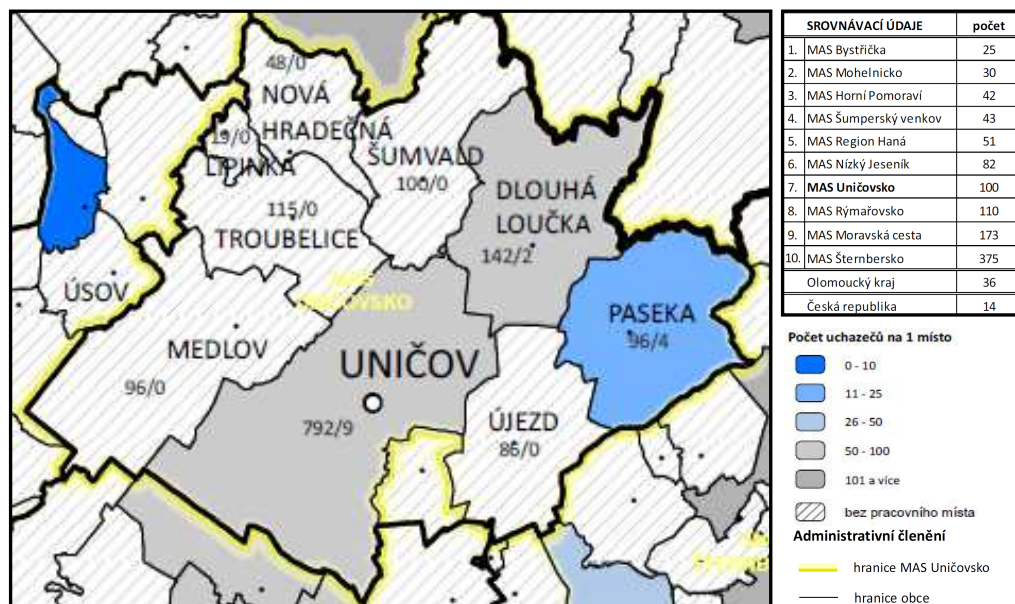


Zdroj: Závazná data zjištěná šetřením 2014

Obrázek 25 zobrazuje počet uchazečů na jedno volné pracovní místo. V mapce uvedeno jako zlomek (počet uchazečů/počet pracovních míst). Tento ukazatel shrnuje požadavky zaměstnavatelů a odvětvové potřeby trhu. Vyjadřuje míru napětí pro nezaměstnanou část ekonomicky aktivního obyvatelstva.

V rámci území MAS Uničovsko je největší přetlak uchazečů na území města Uničova, kde na jedno pracovní místo připadá 81 uchazečů. V Dlouhé Loučce pak na jedno místo připadá 71 uchazečů.

Nejpozitivněji se situace jeví na území Paseky, kde na jedno pracovní místo připadá 24 uchazečů. Na území Nové Hradečné, Lipinky, Šumvaldu, Troubelic, Medlova a Újezdu pak není registrováno jediné volné místo. V průměru tak v MAS Uničovsko připadá na jedno místo 100 uchazečů. To je výrazně vyšší počet než v Olomouckém Kraji (36) a České republice (14). Při srovnání s okolními MAS je situace srovnatelná s MAS Rýmařovsko (110). Nejlépe je na tom MAS Bystřička s 25 uchazeči na volné místo a nejhůře MAS Šternbersko s 375 uchazeči.



Obrázek 25: Počet uchazečů na 1 volné místo ve srovnáním s okolními MAS, krajem a ČR (zdroj: EKOTOXA s.r.o., data z prosince 2011)

Při rozboru nezaměstnanosti není podstatná pouze její výše, ale i zastoupení jednotlivých věkových skupin. To je také obsahem následující tabulky. Podle dat ČSÚ byl od roku 2008 do roku 2011 počet mladistvých uchazečů do 18 let na území MAS konstantní ve výši 11 uchazečů. Měnilo se pouze rozložení mladistvých v jednotlivých obcích.

V případě uchazečů ve věku 50 let a více už docházelo k poměrně výrazným fluktuacím. Především v roce 2009 došlo k výraznému nárůstu uchazečů v tomto věku. Jejich počet se meziročně téměř zdvojnásobil. Pravděpodobně byla tato situace zapříčiněna ekonomickou krizí, jak bylo zmíněno při analýze míry nezaměstnanosti. Skupina uchazečů ve věku 50 let a více je také mnohem náchylnější ke změnám v ekonomické situaci. Tito uchazeči také mají menší schopnost adaptace na nové pracovní požadavky zaměstnavatelů, kteří navíc často projevují neochotu zaměstnávat uchazeče z této věkové skupiny. Hůře se jim proto hledá nové zaměstnání.

Průměrný věk uchazeče se pak po celou dobu pohyboval okolo 40 let. Mírný vzestup ve věku nastal pouze v roce 2009, což souvisí s nárůstem uchazečů ve věku 50 let a více jak bylo uvedeno výše.

Tabulka 27: Počet uchazečů do 18 let, ve věku 50 let a více a průměrný věk uchazeče mezi lety 2008-2011

Obec	Počet mladistvých uchazečů (do 18 let věku) - celkem				Počet uchazečů ve věku 50 let a více – celkem				Průměrný věk uchazečů celkem			
	2008	2009	2010	2011	2008	2009	2010	2011	2008	2009	2010	2011
Dlouhá Loučka	1	0	2	1	34	65	43	39	41,5	40,1	39,7	38,2
Paseka	3	1	0	0	16	31	27	28	37,5	38,9	38,7	38,0
Šumvald	0	0	0	0	27	45	34	25	39,6	38,2	39,4	38,8
Troubelice	0	2	0	0	31	56	43	37	39,9	41,3	41,5	40,5
Újezd	2	1	2	1	16	32	24	19	38,1	38,1	39,7	38,4
Uničov	5	7	5	8	193	414	238	214	41,2	40,8	39,2	38,6
Lipinka	0	0	0	0	6	16	11	8	45,6	47	46	44,9
Medlov	0	0	2	1	34	48	39	33	41,3	41	40	40,3
Nová Hradečná	0	0	0	0	9	22	17	20	39,0	40	40	41,8
<b>MAS Uničovsko</b>	<b>11</b>	<b>11</b>	<b>11</b>	<b>11</b>	<b>366</b>	<b>729</b>	<b>476</b>	<b>423</b>	<b>40</b>	<b>41</b>	<b>40</b>	<b>40</b>

Zdroj: ČSÚ

Velmi nebezpečnou záležitostí v případě nezaměstnanosti je **dlouhodobá nezaměstnanost**. Tedy nezaměstnanosti trvající déle než jeden rok. Dlouhodobě nezaměstnaní obyvatelé ztrácejí pracovní návyky, jejich znalosti a dovednosti se stávají zastaralými. Tato situace má také vliv na psychickou pohodu těchto lidí. Všechny tyto faktory pak stěžují znovu zapojení do pracovního procesu.

**Počet dlouhodobě nezaměstnaných** na území MAS Uničovsko mezi lety 2008 – 2012 **neustále stoupal**, viz následující tabulku. K mírnému zlepšení mezi rokem 2010 a 2011 došlo pouze u obce Paseka, Medlov a obce Nová Hradečná.

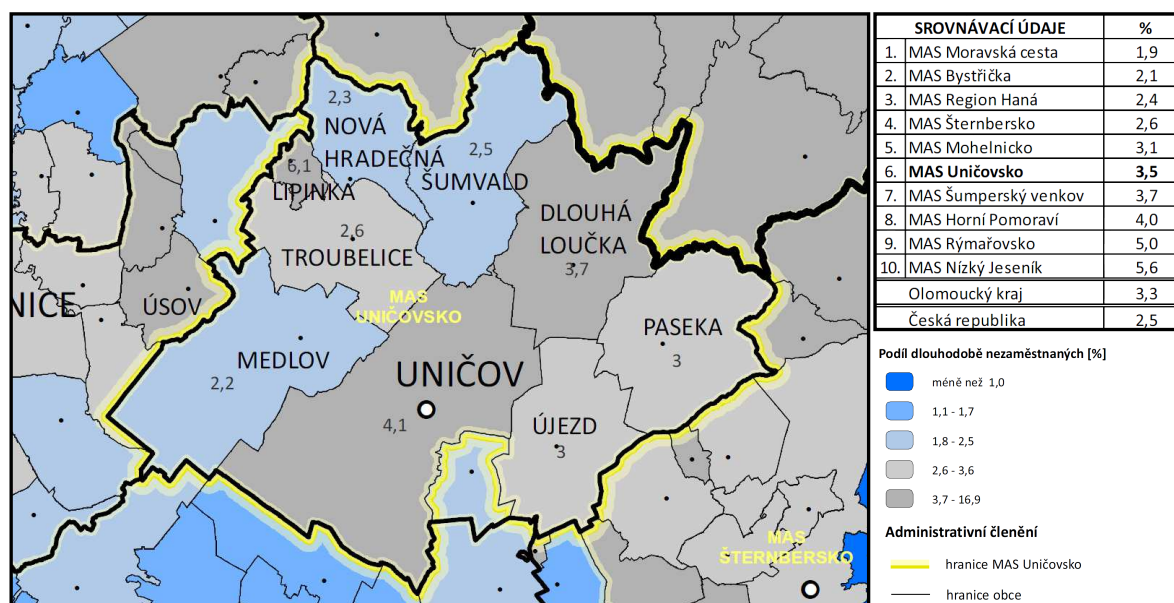
Tabulka 28: Počet uchazečů v evidenci nad 24 měsíců mezi lety 2008-2012

Obec	Počet uchazečů - evidence nad 24 měsíců - celkem			
	2008	2009	2010	2011
Dlouhá Loučka	16	20	28	32
Paseka	11	10	18	15
Šumvald	13	14	14	14
Troubelice	12	15	24	25
Újezd	4	5	8	12
Uničov	98	108	163	220
Lipinka	4	5	7	8
Medlov	15	12	18	15
Nová Hradečná	8	8	10	8

<b>MAS Uničovsko</b>	<b>181</b>	<b>197</b>	<b>290</b>	<b>349</b>
----------------------	------------	------------	------------	------------

Zdroj: ČSÚ

Problematika dlouhodobé nezaměstnanosti indikuje vážný ekomonický a následně i sociální problém. Generuje požadavky na rekvalifikace, sociální dávky a péči úřadů práce. Představuje snížení příjmu domácností a následně i životních standardů a může zvýšit kriminalitu. V porovnání s okolními MAS je míra dlouhodobé nezaměstnanosti MAS Uničovsko 3,5 % na lepší úrovni než je tomu v případě MAS Nízký Jeseník, kde představuje dle obrázku dále 5,6 %, ale horší než v porovnání s MAS Moravská cesta 1,9 %. V porovnání s krajem (3,3 %) a celou ČR (2,5 %) se jedná o malý rozdíl v hranicích 1 %.



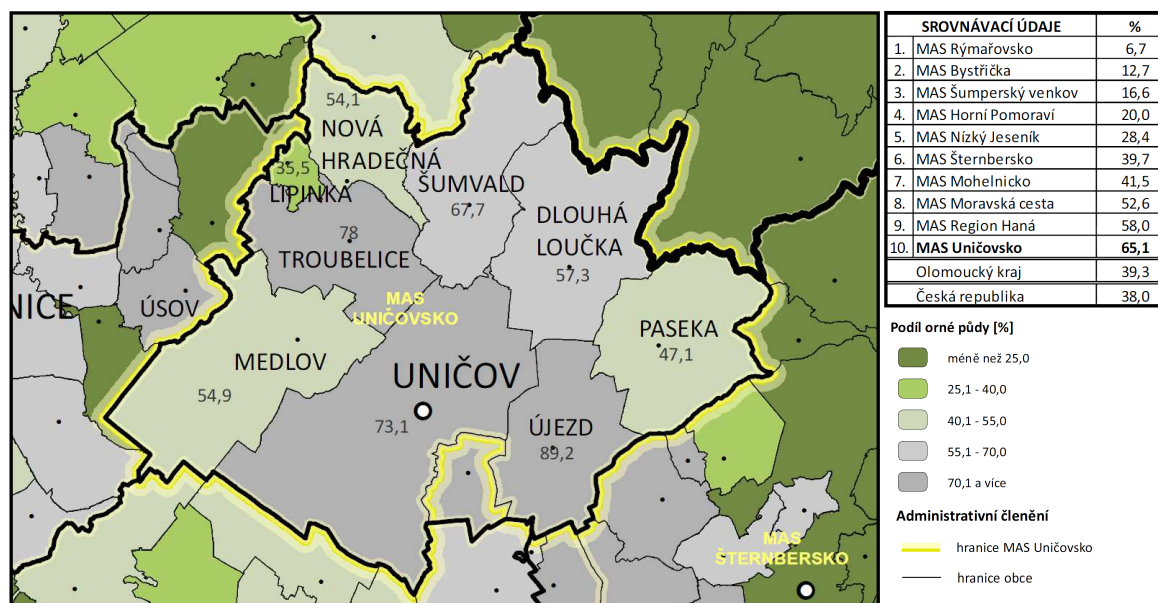
Obrázek 26: Míra dlouhodobé nezaměstnanosti MAS Uničovsko ve srovnání s okolními MAS, krajem a ČR (zdroj EKOTOXA s.r.o., data z prosince 2011)

## Zemědělství

Nestabilitu území a nutnou nápravu stavu vyjadřuje i dále uvedený obrázek znázorňující procento zornění území. Představuje analýzu ohroženosti neobnovitelného přírodního zdroje – půdy, sníženou estetickou hodnotu krajiny a souvisí s výrazným vstupem agrochemikálií do prostředí, které ovlivňují produkční potenciál území.

V rámci regionu MAS Uničovsko má nejvyšší podíl zornění obec Újezd, která má dle již uvedených informací rovněž nejvyšší zastoupení zemědělské půdy. V porovnání území MAS Uničovsko s okolními MAS, se jedná o největší podíl, představující 65,1 % zorněné půdy. Ve srovnání s průměrem kraje a ČR jde o téměř dvojnásobek.





Obrázek 27: Zornění půdy MAS Uničovsko ve srovnání s okolními MAS, krajem a ČR (zdroj EKOTOXA s.r.o., data z července 2012)

Území vykazuje dle dříve uvedených informací vysoký potenciál pro zemědělskou výrobu, která je v území podporována a tomuto odvětví se zde věnuje okolo 6 % ze všech ekonomických subjektů. Mezi největší zaměstnavatele v tomto odvětví, jejichž detailnější specifikace byla uvedena dříve v kapitole 2.10 Hospodářství – Podnikatelské subjekty v území MAS Uničovsko patří:

**Paseka, zemědělská a.s.** – v současnosti hospodaří v 17 katastrálních územích a na celkové výměře 3 245 ha. **Tagros a.s.** – v současnosti se zabývá rostlinnou výrobou na výměře přes 2 000 ha zemědělské půdy, na téměř 250 ha pěstuje dlouhodobě cukrovou řepu a obhospodařuje 60 ha sadů (50 ha jabloňové sady a 10 ha švestkové sady). **Zemědělské družstvo Újezd u Uničova** – hospodaří na cca 2 400 ha.

Pro území je důležité, aby došlo k nápravě stávajícího stavu. Současný stav podílu zornění půdy je dlouhodobě neudržitelný i z hlediska již dříve uvedeného koeficientu ekologické stability. Bylo by dobré přeorientovat stávající rostlinnou výrobu na rozsáhlých lánech polí např. na trvalé travní porosty s volným chovem dobytka, zvýšení produkce místních výrobků z těchto zvířat, čímž se rozšíří nabídka regionálních produktů a zvýší se rovněž povědomí o regionu a v návaznosti na to i možnosti rozvoje cestovního ruchu a zvýšení zaměstnanosti.

## 2.11 Vyhodnocení rozvojového potenciálu území

V tabulce 30 jsou shrnuty všechny důležité rozvojové a strategické dokumenty obcí MAS Uničovsko, které dle vyjádření starostů disponují plochami pro rozvoj podnikání v obcích.

Tabulka 29: Územní plánování a strategické dokumenty v území MAS Uničovsko

Obec	Program rozvoje venkova	Územní plánovací dokumentace (ÚPD)	ÚPD - poslední aktualizace (rok)	Strategický dokument obce
Dlouhá Loučka	ANO	ANO	2013	
Paseka	ANO	ANO	2012	
Šumvald	ANO	ANO	2012	
Troubelice	ANO	ANO	2011	
Újezd	ANO	ANO	2010	
Uničov	NE	ANO	2013	<ul style="list-style-type: none"> <li>• Uničov - město bez bariér</li> <li>• Koncepce rozvoje výchovně vzdělávací soustavy Města Uničova</li> <li>• Komplexní program rozvoje města Uničova 2007 – 2013</li> <li>• Plán odpadového hospodářství města Uničova na období 2006 - 2010</li> </ul>
Lipinka	ANO	ANO	2010	
Medlov	ANO	ANO	2009	
Nová Hradečná	ANO	ANO	2000	

Zdroj: vlastní šetření

## 2.12 Analýza problémů a rozvojových potřeb území

Kapitola obsahuje ucelenou analýzu problémů a rozvojových potřeb území, které byly získány na základě výstupů dotazníkového šetření, místního šetření se starosty a aktéry v území, dle informací získaných v rámci analytické části strategie a z výstupů komunitních jednání. Územní tedy charakterizuje celková SWOT analýza, kde jsou nejen vypíchnuty silné stránky území MAS Uničovsko, ale také je zde upozorněno na jeho slabé stránky. Zároveň je kladen důraz na příležitosti rozvoje v území a možné budoucí hrozby.

### 2.12.1. SWOT analýza celková

#### Silné stránky

- \* Silný vztah občanů ke své obci, k bydlišti a regionu.
- \* Rozvoj kulturních, sportovních a volnočasových aktivit.
- \* Pokrok v budování občanské vybavenosti.
- \* Zájem členů MAS na vytváření nových pracovních míst.
- \* Příznivé klimatické a půdní podmínky pro rozvoj ekologických a mimoprodukčních forem zemědělství na významné části území regionu.
- \* Kvalifikovaná pracovní síla v oblasti zemědělství i průmyslu.
- \* Schválené územní plánovací dokumentace s vymezenými plochami pro podnikání.

- \* Nízká cena pozemků, zájem obyvatel o stavební pozemky, vysoký podíl bydlení v rodinných domech.
- \* Poskytování služeb pro seniory, osoby s mentálním postižením a pro klienty bez přístřeší, zřízení mateřských center.
- \* Přetrvávající snaha o rozvoj cyklodopravy a cykloturistiky.
- \* Dobré napojení na železniční síť, hustá silniční síť.
- \* Dobře nastavené podmínky v případě komunálního odpadu.
- \* Existence sítě dobře vybavených mateřských a základních škol s dostatečnou kapacitou.
- \* Kvalitní životní prostředí a vzhled obcí.

### Slabé stránky

- \* Nedostatečná nabídka volných pracovních míst zejména pro spojená s odlivem zvláště mladých a kvalifikovaných obyvatel s výsledným stárnutím populace.
- \* Dlouhodobě vysoká průměrná míra nezaměstnanosti (obec Paseka až 16 %).
- \* Vysoká rozvodovost.
- \* Zhoršující se životní úroveň některých skupin obyvatel (dlouhodobě nezaměstnaných, seniorů, neúplných rodin,...).
- \* Špatný technický stav místních komunikací a chybějící bezpečnostní prvky (značky, přechody, semaforey, kruhové objezdy,...).
- \* Horší dostupnost a dopravní obslužnost okrajových částí MAS.
- \* Nedostatečné nabídka sociálních služeb pro specifické skupiny obyvatel (psychicky narušené osoby, gamblery, alkoholiky, drogově závislé,...).
- \* Nedostatečné propojení turistických cílů a atraktivit regionu i širšího okolí sítě cyklostezek.
- \* Nedostatečný počet a kvalita kulturních a sportovních zařízení (tělocvičny, kulturní sály,...).
- \* Různý stav a vybavení veřejných budov.
- \* Částečně chybějící infrastruktura pro zajištění likvidace odpadních vod a vodovodů (Nová Hradečná, místní části města Uničov).
- \* Nízké zastoupení ekologicky pozitivních ploch (např. lesy, TTP), vysoký podíl zemědělsky obhospodařované půdy, vysoká fragmentace => výsledný nízký koeficient ekologické stability.
- \* Klesající hladina podzemních vod, její kontaminace a snižování kvality.
- \* Pokles hladiny podzemní vody může mít za následek úbytek lesů, šíření škůdců a degradaci lesa.

### Příležitosti

- \* Podpora společné přípravy při možnostech čerpání prostředků z dotačních titulů krajských, národních i evropských
- \* Další investice do tvorby nových pracovních míst.
- \* Zkvalitňování bydlení a záchrana neobydlených domů.
- \* Využití ploch občanské vybavenosti k rozvoji soudržnosti společenství – aktivace regionu v rámci realizace SCLLD MAS.
- \* Zlepšení kvality a bezpečnosti na místních komunikacích.
- \* Zvýšení dopravní obslužnosti okrajových částí MAS.
- \* Budování a rozvoj cyklotras a cyklostezek pro rozvoj cykloturistiky, rozšíření nabídky služeb (cykloservisy, půjčovny kol, občerstvení,...).
- \* Propojení turistických cílů prostřednictvím cyklostezek.
- \* Realizace pozemkových úprav a plánů společných zařízení, které přispějí ke stabilizaci krajiny (protipovodňová opatření, zadržování vody v krajině).

- \* Hledání nových zdrojů pitné vody v území, zkvalitňování vody v místních studních.
- \* Rozvoj přírodních koupališť.
- \* Osvěta v oblasti nakládání s odpady, zvláště v oblasti separovaného odpadu.
- \* Podpora úspor energie formou rekonstrukce veřejného osvětlení a veřejných budov (snižování energetické náročnosti).
- \* Motivace studentů ke studiu oborů potřebných pro rozvoj podnikání v regionu.
- \* Následování tradice zemědělství orientací na produkty ekozemědělství a výrobu místních potravin.
- \* Rozvoj cestovního ruchu.

### **Hrozby**

- \* Nedostatečná připravenost na čerpání zdrojů z fondů a programů EU.
- \* Nedostatečný potřebný vlastní kapitál na realizaci projektů.
- \* Další zvyšování počtu nezaměstnaných.
- \* Nízký přirozený přírůstek obyvatel, odliv mladých a vzdělaných, stárnutí populace.
- \* Nedostatek podpory strategie ze strany státních orgánů a organizací.
- \* Nezáměr mladší generace o práci a život v regionu.
- \* Další prohlubování sociálních rozdílů.
- \* Demotivace zodpovědně se chovajících občanů v oblasti separace odpadů.
- \* Další změny legislativy a nutné kroky s potřebným finančním kapitálem k jejich naplnění.
- \* Destabilizace funkcí krajiny při nedostatečných změnách jejího obhospodařování.
- \* Nedostatečné vzdělání pracovníků různých oborů (zdravotnictví, školství, veřejná správa,...).
- \* Malá motivace ke změnám myšlení směrem k ekologickým a mimoprodukčním formám zemědělství.
- \* Nedocnění významu kulturního a přírodního bohatství regionu.
- \* Nedostatečná zásoba kvalitní podzemní vody pro zásobování území.

## **2.13 SWOT analýza v území vybraných oblastí rozvoje**

### **2.13.1. Udržení a zvýšení kvality života a sociálních služeb, podpora rodin**

#### **Silné stránky**

- \* Silný vztah občanů ke své obci, k bydlišti a regionu.
- \* Příznivé životní prostředí a vzhled obcí.
- \* Vysoký podíl bydlení v rodinných domech.
- \* Výhodné podmínky pro rozvoj sídelních útvarů (volné plochy pro výstavbu).
- \* Nízká cena pozemků.
- \* Zřízení mateřských center.
- \* Poskytování služeb pro seniory, osoby s mentálním postižením a pro klienty bez přístřeší.
- \* Dobrá dostupnost základních i specializovaných zdravotnických zařízení.
- \* Kvalitní životní prostředí.

#### **Slabé stránky**

- \* Nedostatečná pracovní nabídka v regionu spojená s odlivem zvláště mladých a kvalifikovaných obyvatel.

- \* Nedostatečná nabídka kvalitních služeb (např. čistírna, galanterie, textil, oprava oděvů a obuvi).
- \* Obecný problém nedostatku finančních prostředků na investice do dalšího rozvoje obcí např. na bytovou výstavbu či sociální služby.
- \* Chybějící infrastruktura v plochách určených územním plánem pro bytovou výstavbu.
- \* Chybí chráněné bydlení a dílny.
- \* Nedostatečné nabídka sociálních služeb pro specifické skupiny obyvatel (psychicky narušené osoby, gambler, alkoholik, drogově závislé,...).
- \* Nedostatek kvalifikovaných pracovníků v sociálních službách.
- \* Zvyšující se počet dlouhodobě nezaměstnaných.
- \* Vysoké procento rozvodovosti.
- \* Stárnutí a úbytek obyvatelstva.
- \* Zhoršující se životní úroveň některých skupin obyvatelstva (dlouhodobě nezaměstnaných, seniorů, neúplných rodin atd.) a růst jejich počtu.
- \* Místní zhoršená kvalita života a rozvoje obce díky absenci vodovodu a kanalizace.

### Příležitosti

- \* Podpora nové rodinné i bytové výstavby s ohledem na mladé a kvalifikované obyvatele.
- \* Spolupráce poskytovatelů sociálních služeb.
- \* Větší zapojení veřejnosti do oblasti sociálních služeb.
- \* Kooperace mezi hlavními aktéry veřejného, soukromého i neziskového sektoru v rámci regionu.
- \* Modernizace zdravotnických zařízení.
- \* Využití ploch občanské vybavenosti k rozvoji soudržnosti společenství - aktivace regionu v rámci realizace SCLLD MAS.
- \* Udržování kvalitního životního prostředí a vzhledu obcí.
- \* Podpora společné přípravy při možnostech čerpání prostředků z dotačních titulů krajských, národních i evropských.

### Hrozby

- \* Pokračující zhoršování životní situace některých skupin obyvatelstva (dlouhodobě nezaměstnaných, seniorů, neúplných rodin atd.) a nedostatečná kapacita sociálního systému reagovat na tuto situaci.
- \* Nedostatečná připravenost na čerpání zdrojů z fondů a programů EU.
- \* Zajištění potřebného vlastního volného kapitálu na realizační fáze projektů.
- \* Vysoký index stáří.
- \* Nízký přirozený přírůstek obyvatel.
- \* Zhoršení kvality obytného prostředí vzhledem k možným negativním projevům starých ekologických zátěží.

## **2.13.2. Rozvoj bezmotorové dopravy, doplnění a zkvalitnění technické a dopravní infrastruktury**

### Silné stránky

- \* Zastavěné území napojené z velké části na fungující kanalizaci s čistírnami odpadních vod, plyn a elektřinu.
- \* Blízkost krajského města Olomouc.

- \* Dobrá hustota silniční sítě.
- \* Dobré napojení železniční sítě.
- \* Dobré podmínky a široký prostor pro rozvoj turistiky a cykloturistiky.

### Slabé stránky

- \* Špatný technický stav místních komunikací i jejich pochozích částí, nedostatek peněz na jejich rekonstrukce.
- \* Chybějící bezpečnostní prvky na silnicích (značky, přechody, semaforey, kruhové objezdy chodníky,...).
- \* Chybějící infrastruktura pro zajištění likvidace odpadních vod z důvodu nedostatku finančních prostředků.
- \* Nedostatečná síť cyklostezek.
- \* Horší dostupnost a dopravní obslužnost okrajových částí MAS v pracovních dnech i ve dnech pracovního klidu.
- \* Horší dostupnost hlavních silničních i železničních tahů.

### Příležitosti

- \* Aktualizace územně plánovacích dokumentací obcí.
- \* Další budování a rozvoj cyklotras a cyklostezek pro rozvoj cykloturistiky.
- \* Vylepšení infrastruktury k zatraktivnění regionu pro investory.
- \* Bezpečnější doprava instalací a realizací dopravních prvků (značky, semaforey, přechody, kruhové objezdy, chodníky,...).
- \* Zvýšení dopravní obslužnosti okrajových částí MAS v pracovních dnech i ve dnech pracovního klidu.
- \* Aktivace regionu v rámci realizace SCLLD MAS.

### Hrozby

- \* Nedostatek finančních prostředků na požadované legislativní změny např. v oblasti dopravní infrastruktury či likvidace odpadních vod.
- \* Nedostatečná připravenost na čerpání zdrojů z fondů a programů EU.
- \* Zajištění potřebného vlastního volného kapitálu na realizační fáze projektů.
- \* Nedostatek podpory strategie ze strany státních orgánů a organizací.
- \* Vysoká výkupní cena pozemků za vynětí ze zemědělského půdního fondu

## **2.13.3. Dořešení problematiky odpadového hospodářství, zlepšení stavu životního prostředí a péče o krajinu**

### Silné stránky

- \* Kvalitní životní prostředí dané existencí zvláště chráněných území, přírodního parku, evropsky významné lokality a ptačí oblasti.
- \* Vyřešena likvidace směsného komunálního odpadu na několik let.
- \* Vysoký podíl obyvatel třídících odpad.
- \* Půda bez kontaminace.
- \* Jednotná a relativně nízká cena za svoz komunálního odpadu.

### Slabé stránky

- \* Vysoká energetická náročnost veřejných budov.
- \* Nedostatečné využívání alternativních zdrojů energie.
- \* Špatný chemický stav podzemních vod.
- \* Překračování imisních limitů pro ochranu zdraví, celkové zhoršení kvality ovzduší, zvláště díky existenci stacionárních zdrojů znečištění.
- \* Nízké procento zalesnění krajiny.
- \* Vysoký podíl zemědělsky obhospodařované půdy a vysoké procento zornění.
- \* Vysoká fragmentace.
- \* Nízký koeficient ekologické stability.
- \* Nedostatek kontejnerů na separované složky odpad.
- \* V případě části obyvatel přetrvávající nepochopení smyslu třídění.
- \* Nedostatečné využití biologicky rozložitelného k odpadu, absence komunitních kompostáren i domácích kompostérů.
- \* Místní zhoršená kvalita prostředí díky absenci čistíren odpadních vod.
- \* Lokální bleskové povodně díky zaneseným korytům vodních toků či špatnému obhospodařování zemědělské půdy.

### Příležitosti

- \* Realizace pozemkových úprav a plánů společných zařízení, které přispějí ke stabilizaci krajiny (protipovodňová opatření, zadržování vody v krajině).
- \* Zřízení zařízení, popř. i pořízení domácích kompostérů pro nakládání s biologicky rozložitelným odpadem.
- \* Využití dotačních programů v oblasti nakládání s odpady i v péči o krajinu.
- \* Využívání výnosů za navýšenou produkci separovaných složek odpadu.
- \* Osvěta v oblasti nakládání s odpady.
- \* Návrat k údržbě vodních toků.

### Hrozby

- \* Nedostatečná připravenost na čerpání zdrojů z fondů a programů EU.
- \* Zajištění potřebného vlastního volného kapitálu na realizační fáze projektů.
- \* Nedostatečná informovanost občanů v oblasti nakládání s odpady.
- \* Demotivace zodpovědně se chovajících občanů v oblasti separace odpadů.
- \* Změny legislativy.
- \* Nedostatek podpory strategie ze strany státních orgánů a organizací.
- \* Destabilizace funkcí krajiny při nedostatečných změnách jejího obhospodařování.

## **2.13.4. Školství, spolky a volnočasové aktivity**

### Silné stránky

- \* Existence sítě mateřských a základních škol.
- \* Výborná technická vybavenost škol.
- \* Domácký přístup učitelů k dětem a při jednání s rodiči.
- \* Velké množství volnočasových aktivit v rámci školských zařízení i zájmových organizací v oblasti kultury, sportu a zachování tradic.

### Slabé stránky

- \* Špatný technický stav budov a jejich vybavení, zvláště tělocvičen.
- \* Špatný stav nebo chybějící školní hřiště pro plnění osnov tělesné výchovy a další volnočasové aktivity v rámci školských zařízení.
- \* Nedostatečné finanční prostředky na kvalitní asistenty žáků.
- \* Nedostatek víceúčelových hřišť a jiných prostor pro volnočasové aktivity všech generací.
- \* Nedostatek finančních prostředků na konání kulturních, společenských a sportovních akcí.
- \* Špatná profesní struktura v návaznosti na potřeby rozvoje podnikání.

### Příležitosti

- \* Finanční i jiná podpora zájmových organizací působících v oblasti sportu, kultury, zachování tradic či ochraně životního prostředí.
- \* Využití dotačních programů na zkvalitnění školství.
- \* Rozšíření spolupráce mezi školami regionu, školami a rodinami žáků, navázání zahraniční spolupráce.
- \* Podpora volnočasových aktivit a zvyšování počtu míst k jejich provozování pro všechny věkové kategorie.
- \* Aktivace regionu v rámci realizace SCLLD MAS.
- \* Motivace studentů ke studiu oborů chybějících pro rozvoj a podporu podnikání v regionu.

### Hrozby

- \* Nedostatek finančních zdrojů na investice do oprav školních komplexů.
- \* Změna legislativy.
- \* Nedostatečné vzdělání učitelů s ohledem na nové požadavky ve školství.
- \* Snížená kvalita jídla způsobená jeho rozvozem.
- \* Nedostatečná připravenost na čerpání zdrojů z fondů a programů EU.
- \* Zajištění potřebného vlastního volného kapitálu na realizační fáze projektů.

## **2.13.5. Podnikání, zemědělství a lidské zdroje**

### Silné stránky

- \* Příznivé předpoklady pro rozvoj ekologických a mimoprodukčních forem zemědělství na významné části území regionu.
- \* Vysoký podíl malých a středních podniků.
- \* Schválené území plánovací dokumentace s vymezeními plochami pro podnikání.
- \* Otevřenost pro příchod investorů.
- \* Příznivý poměr ekonomicky aktivních obyvatel ku neaktivním.
- \* Kvalifikovaná pracovní síla v oblasti zemědělství i průmyslu.
- \* Snaha o integraci dlouhodobě nezaměstnaných osob nad 50 let trpících různými hendikepy ohroženými sociálním vyloučením.

### Slabé stránky

- \* Horší dopravní dostupnost regionu a napojení na významné silniční a železniční tahy.
- \* Vysoká míra soukromého vlastnictví pozemků, nepružný trh s nemovitostmi.
- \* Špatný stavebně technický stav pozemních komunikací.



- \* Nízká kupní síla obyvatel.
- \* Nedostatek pracovních příležitostí v obcích regionu.
- \* Zvyšující se věk obyvatelstva a jejich úbytek odchodem mladých z regionu.
- \* Zvyšující se nezaměstnanost absolventů.
- \* Zanedbaný stav nemovitostí možných k využití pro podnikání.
- \* Nedostatečné finanční zdroje všeobecně s omezenou možností získání úvěrových zdrojů.

### Příležitosti

- \* Vytváření nových pracovních příležitostí spojených s existencí brownfields, železniční tratě či možnosti budování kanálu D-O-L, čímž se zabrání migraci z území.
- \* Vysoký potenciál zaměstnanosti v technologicky a znalostně náročných oborech a službách.
- \* Zvyšování kvalifikace volných pracovních sil pro uplatnění na trhu práce.
- \* Motivace studentů ke studiu oborů chybějících pro rozvoj a podporu podnikání v regionu.
- \* Následování tradice zemědělství orientací na produkty ekozemědělství (např. ovoce – maliny a ostružiny) a výrobu místních produktů (např. marmelád).
- \* Zvýšení povědomí o certifikovaných regionálních produktech, snaha o rozšíření jejich seznamu „HANÁ regionální produkt®“.
- \* Aktivace regionu v rámci realizace SCLLD MAS.
- \* Navýšení počtu malých podniků a mikropodniků v oblasti služeb (např. oprava obuvi a oděvů, galanterie, čistírna, půjčovny kol a cykloservisy,...).
- \* Rozvoj výroby a skladování vzhledem k existenci železniční tratě.

### Hrozby

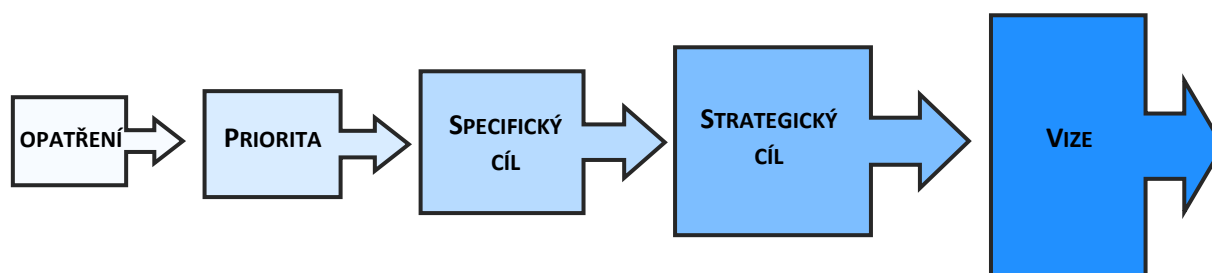
- \* Zajištění potřebného vlastního volného kapitálu na realizační fáze projektů.
- \* Demografie - stárnutí a úbytek obyvatelstva.
- \* Nízký podíl obyvatel s vysokoškolským vzděláním „odliv mozků“.
- \* Změny legislativy vedoucí k administrativní i finanční zátěži zaměstnavatelů.
- \* Nezájem mladé generace o region.
- \* Malá motivace ke změnám myšlení směrem ke ekologickým a mimoprodukčním formám zemědělství.

### 3. STRATEGICKÁ ČÁST SCLLD MAS UNIČOVSKO, O.P.S.

#### 3.1 Představení logické struktury strategické části SCLLD MAS Uničovsko

Uvedená logická struktura strategické části svým postupným naplňováním odspodu, tedy přes dále specifikovaná opatření, priority, specifické a strategické cíle může naplnit dále uvedenou celkovou vizi rozvoje území.

Navržená opatření splňují v některých svých bodech integrované a inovativní rysy, které pomohou dalšímu rozvoji území.



Obrázek 28: Hierarchie struktury strategické části SCLLD MAS Uničovsko (Zdroj: Metodický pokyn pro využití integrovaných nástrojů v programovém období 2014 – 2020)

#### 3.2 Vize rozvoje území MAS Uničovsko 2014+

**Definování vize a z vize vyplývajících klíčových oblastí rozvoje území:**

**Vize:**

„ÚZEMÍ MAS UNIČOVSKO JAKO MÍSTO PRO KVALITNÍ ŽIVOT OBYVATEL, KTEŘÍ MAJÍ DOSTATEK PRACOVNÍCH PŘÍLEŽITOSTÍ A JSOU OHLEDUPLNÍ KE SVÉMU OKOLÍ, KTEŘÍ UDRŽUJÍ A SPOLUPRACUJÍ NEJEN NA ROZVOJI SVÉHO REGIONU, ALE ROZVÍJEJÍ ROVNĚŽ PŘÁTELSKÉ VZTAHY S OKOLNÍMI I VZDÁLENĚJŠÍMI REGIONY V RÁMCI ČR I EU. SNAŽÍ SE ŠETRNĚ VYUŽÍVAT MÍSTNÍ ZDROJE A CHRÁNIT JE PRO DALŠÍ GENERACE.“

#### 3.3 Cíle, priority a opatření charakterizující území MAS Uničovsko

**Strategický cíl 1: Území MAS Uničovsko místem pro kvalitní a plnohodnotný život obyvatel, s ohledem na okolní prostředí**

**Specifický cíl 1.1: Plnohodnotný život obyvatel území**

**Priorita 1.1.1: Zvýšení kvality služeb a vybavenost obcí**

**Opatření:**

- A. Výstavba, opravy a rekonstrukce veřejných budov, zvýšení jejich energetické úspornosti (obecní úřady, knihovny, školy, hasičské zbrojnice,...)**

- B. Výstavba a rekonstrukce domů a bytů**  
(startovací, pro seniory, malometrážní,...)
- C. Podpora vzniku nových zařízení poskytujících chybějící sociální služby**  
(jesle, miniškoly,...)
- D. Úprava veřejných zařízení a prostranství**  
(zvýšení kvality, bezbariérovost,...)
- E. Zkvalitnění sociálních a poradenských služeb**  
(podpora rodin, seniorů, sociálně slabých,...)

Priorita 1.1.2: Aktivní místní komunita a spolky, dostupnost volnočasových aktivit

**Opatření:**

- A. Výstavba a obnova zázemí pro komunitní a spolkovou činnost, pořízení vybavení**  
(klubovny, herny,...)
- B. Výstavba a obnova kulturních, sportovních a volnočasových areálů**  
(hřiště, koupaliště,..)
- C. Podpora volnočasových akcí pro děti, mládež, rodiny a místní komunity**  
(senioři,...)

**Specifický cíl 1.2: Kvalitní vzdělávání**

Priorita 1.2.1: Modernizace vzdělávacích institucí

**Opatření:**

- A. Výstavba a modernizace školních zařízení**  
(přístavby, nástavby,...)
- B. Podpora a realizace výukových prostor včetně vybavení**  
(řemeslné dílny, PC učebny, data projektor, ...)

Priorita 1.2.2: Podpora vzdělávací činnosti

**Opatření:**

- A. Podpora spolupráce vzdělávacích institucí a dalších subjektů**  
(škola a obec, škola a podnikatel,...)
- B. Celoživotní vzdělávání**  
(učitelé, sociální pracovníci, další občané)
- C. Rozvoj kompetencí**  
(počítačové, finanční, právní)
- D. Podpora osvětových akcí**  
(pro děti a mládež, EVVO,...)

**Strategický cíl 2: Udržitelný rozvoj území MAS Uničovsko**

**Specifický cíl 2.1: Dobudování a zkvalitnění technické a dopravní infrastruktury**

Priorita 2.1.1: Doplnění technické infrastruktury

**Opatření:**

- A. Rekonstrukce a výstavba vodovodů, kanalizací a ČOV*
- B. Zřízení a ochrana vodních zdrojů  
(pitná voda,...)*
- C. Zajištění technické infrastruktury pro lokality nové výstavby*
- D. Údržba stávající vodní technické infrastruktury  
(staré mlýny, náhony, vodní elektrárny,...)*

Priorita 2.1.2: Zkvalitnění dopravní infrastruktury včetně rozvoje bezmotorové dopravy

**Opatření:**

- A. Obnova místních a účelových komunikací pro motorovou dopravu a chodníků*
- B. Realizace statické dopravy  
(parkovacích ploch)*
- C. Zlepšení stavu doplňkové uliční infrastruktury  
(osvětlení, místní rozhlas, zastávky veřejné dopravy)*
- D. Výstavba a rekonstrukce cyklostezek a cyklotras, jejich propojení a návaznost*
- E. Obnova a realizace značení cyklostezek a cyklotras, výstavba odpočívadel a modernizace mobiliáře  
(lavičky, odpadkové koše,...)*
- F. Bezpečnost obyvatel v dopravě  
(přechody, kruhové objezdy, zpomalovací semaforey,...)*

**Specifický cíl 2.2: Péče o životní prostředí a kulturní krajinu**

Priorita 2.2.1: Ochrana vod, kvalita ovzduší a půdy

**Opatření:**

- A. Úprava stávajících vodních ploch a vodních toků*
- B. Snížení prašnosti a hlučnosti v sídlech*
- C. Protipovodňová a protierozní opatření*

Priorita 2.2.2: Odpadové hospodářství

**Opatření:**

- A. Zlepšení systému nakládání se separovaným odpadem  
(zvýšení počtu nádob a sběrných míst, častější svozy, sběrné dvory či místa, osvěta,...)*
- B. Opatření pro nakládání s biologicky rozložitelným odpadem  
(sběr, kompostárny, domácí kompostéry, osvěta,...)*
- C. Rekultivace starých ekologických zátěží  
(nevyhovující – černé skládky,...)*

Priorita 2.2.3: Péče o přírodní a kulturní dědictví

**Opatření:**

- A. Ochrana a obnova historických, kulturních a technických památek, místně významných staveb  
(kostely, kaple, křížky, památníky,...)*

- B. Ochrana a obnova movitého kulturního dědictví  
(digitalizace kroniky či jiných důležitých spisů a listin, podpora místních umělců,...)*
- C. Péče o zeleň v obcích a volné krajině*
- D. Podpora místních tradic*

### **Strategický cíl 3: Území MAS Uničovsko pracuje a rozvíjí se**

#### **Specifický cíl 3.1: Podpora podnikání a zaměstnanosti**

##### Priorita 3.1.1: Podpora zakládání a rozvoj malých a středních podniků

###### **Opatření:**

- A. Zajištění vhodné infrastruktury pro podnikání*
- B. Doplňkové služby pro podnikání  
(vzdělání, poradenství,...)*
- C. Rozvoj řemeslné činnosti*
- D. Propagace místních výrobků, certifikace*
- E. Podpora rodinných a místních firem*

##### Priorita 3.1.2: Podpora trhu práce

###### **Opatření:**

- A. Podpora služeb pro začleňování na trh práce*
- B. Rozvoj sociálního podnikání*
- C. Spolupráce v rámci praxí studentů a žáků*
- D. Rozvoj výuky řemesel*

#### **Specifický cíl 3.2: Udržitelný rozvoj zemědělské výroby**

##### Priorita 3.2.1: Podpora zemědělských podniků stávajících i začínajících

###### **Opatření:**

- A. Modernizace provozu a infrastruktury zemědělských podniků*
- B. Modernizace a pořízení zemědělské techniky*
- C. Vzdělávání zemědělců*

##### Priorita 3.2.2: Rozšíření nabídky trhu lokálních produktů a potravin

###### **Opatření:**

- A. Podpora odbytu produktů regionu  
(rozvoz potravin,...)*
- B. Propagace místních produktů  
(i mimo region)*
- C. Podpora certifikace výrobků a regionálního značení*

### **Specifický cíl 3.3: Cestovní ruch**

#### Priorita 3.3.1: Podpora služeb v oblasti turismu

##### **Opatření:**

- A.** Podpora rozvoje navazujících služeb bezmotorové dopravy (cyklopůjčovny, cykloservisy, občerstvovací zařízení,...)
- B.** Rozvoj agroturistiky a sportovně rekreačních služeb
- C.** Rekonstrukce stávajících ubytovacích a stravovacích zařízení, případně jejich nová výstavba

#### Priorita 3.3.2: Propagace regionu a turistických cílů

##### **Opatření:**

- A.** Podpora atraktivity turistických cílů
- B.** Vytvoření a obnova naučných a turistických stezek, hipostezky

## **3.4 Návaznost SCLLD MAS Uničovsko na jiné strategické dokumenty**

### **Strategický cíl 1: Území MAS Uničovsko místem pro kvalitní a plnohodnotný život obyvatel, s ohledem na okolní prostředí**

#### **Specifický cíl 1.1: Plnohodnotný život obyvatel území**

##### Priorita 1.1.1: Zvýšení kvality služeb a vybavenosti obcí

- **Aktualizace státní energetické koncepce České republiky**
  - Priorita II – Zvyšování energetické účinnosti a dosažení úspor energie v hospodářství i domácnostech
- **Priority rozvoje sociálních služeb pro období 2009 - 2012**
  - Priorita 1 – Podpora rozvoje sociální prevence
  - Priorita 4 – Plánování sociálních služeb
- **Národní koncepce rodinné politiky**
  - Opatření 6.1. Vytváření a podpora příznivých materiálních podmínek pro potenciální rodiče
  - Opatření 6.1.3. - Rozvíjet různé formy nástrojů bytové politiky, jejichž využívání by zvýšilo finanční dostupnost nájemního i vlastnického bydlení pro mladé lidi.
  - Opatření 6.2. Vytváření a podpora příznivých materiálních podmínek pro rodiny s nezaopatřenými dětmi
  - Opatření 6.2.5. - Rozvíjet různé formy nástrojů bytové politiky, jejichž využívání by zvýšilo finanční dostupnost nájemního i vlastnického bydlení pro rodiny s nezaopatřenými dětmi
- **Koncepce podpory mládeže 2014 – 2020**
  - Strategický cíl 1 - Usnadňovat rovný přístup dětí a mládeže k právům
  - Strategický cíl 2 - Usnadňovat rovný přístup dětí a mládeže k informacím
  - Strategický cíl 7 - Podporovat všestranný a harmonický rozvoj dětí a mládeže s důrazem na jejich fyzické a duševní zdraví a morální odpovědnost

- **Zdraví 21 - Dlouhodobý program zlepšování zdravotního stavu obyvatelstva ČR (2002)**
  - Cíl 3 – Zdravý start do života
  - Cíl 4 – Zdraví mladých
  - Cíl 5 – Zdravé stárnutí
  - Cíl 6 – Zlepšení duševního zdraví
- **Územní energetická koncepce Olomouckého kraje**
  - Program 6.2.2. – Snížení měrné spotřeby energie
- **Střednědobý plán rozvoje sociálních služeb v Olomouckém kraji pro roky 2011–2014**
  - Rámcové cíle a opatření
    - Cíl 7 – Optimalizace sítě sociálních služeb s důrazem na dostupnost a provázanost sociálních služeb a na efektivní využívání sociálních služeb
  - Sociální problematika – děti, mládež a rodina
    - Cíl 1: Podpora stávajících a rozvoj nových sociálních služeb zaměřených na rodiny s dětmi
  - Sociální problematika – osoby se zdravotním postižením
    - Cíl 3: Podpora sociálních služeb pro osoby se zdravotním postižením v Olomouckém kraji
  - Sociální problematika – etnické menšiny a cizinci
    - Cíl 2: Optimalizace sítě a zajištění provázanosti odborných poradenských služeb a návazných fakultativních služeb (zaměstnanost, bydlení, prevence předluženosti, vzdělávání dětí ze sociálně znevýhodněného prostředí)
  - Sociální problematika – osoby v krizi
    - Cíl 1: Vytvoření uceleného systému pomoci pro osoby v krizi a oběti mimořádných událostí
  - Sociální problematika – osoby sociálně vyloučené
    - Cíl 1: Optimalizace sítě sociálních služeb určených osobám ohroženým sociálním vyloučením
- **Analýza potřeb rodin s dětmi – Olomoucký kraj**
  - Cíl – Posilovat ekonomickou a sociální autonomii rodin, podporovat k osobní zodpovědnosti
  - Cíl – Realizovat opatření, která umožní rodičům sladování jejich rodinných, zaměstnaneckých a celospolečenských rolí tak, aby tím nebylo ohroženo jejich rodičovství
- **Strategický protidrogový plán Olomouckého kraje na období 2011 – 2014**
  - Sociální problematika – sociální služby, prevence kriminality
    - Cíl 1: Snížit míru problémového a intenzivního užívání drog (léčba a sociální začleňování)
- **Strategický plán rozvoje mikroregionu Uničovsko**
  - Priorita 1 – Technická a dopravní infrastruktura
    - Snížení energetické náročnosti budov a zařízení
  - Priorita 2 – Bydlení
    - Vytváření podmínek pro bydlení, infrastruktura pro bytovou výstavbu
    - Nájemní byty, modernizace stávajícího bytového fondu
  - Priorita 6 – Sport, kultura, volný čas, kvalita života
    - Výstavba a modernizace zařízení pro sociální služby, rozšiřování sociálních a zdravotních služeb, programy sociální integrace

Priorita 1.1.2: Aktivní místní komunita a spolky, dostupnost volnočasových aktivit

- **Koncepce podpory mládeže 2014 – 2020**
  - Strategický cíl 3 - Vytvářet příznivé a udržitelné podmínky pro účast dětí a mládeže v zájmovém a neformálním vzdělávání
  - Strategický cíl 4 - Rozšiřovat a zatraktivnit nabídku činností ve volném čase a motivovat děti a mládež k jejímu aktivnímu využití
  - Strategický cíl 7 - Podporovat všestranný a harmonický rozvoj dětí a mládeže s důrazem na jejich fyzické a duševní zdraví a morální odpovědnost
  - Strategický cíl 9 - Vytvářet příznivé podmínky pro dobrovolnictví mladých lidí včetně oceňování a uznávání dobrovolných činností
- **Zdraví 21 - Dlouhodobý program zlepšování zdravotního stavu obyvatelstva ČR (2002)**
  - Cíl 4 – Zdraví mladých
  - Cíl 5 – Zdravé stárnutí
  - Cíl 11 – Zdravější životní styl
- **Státní kulturní politika České republiky 2009 – 2014**
  - Cíl 2 – Občanská dimenze – rozvoj osobnosti
- **Program rozvoje územního obvodu Olomouckého kraje 2012 – 2015**
  - Priorita D – Kvalita života
- **Strategický plán rozvoje mikroregionu Uničovsko**
  - Priorita 6 – Sport, kultura, volný čas, kvalita života
    - Výstavba a modernizace školských, sportovních, kulturních a společenských zařízení
    - Sportovní, společenské a kulturní akce, podpora činnosti zájmových spolků

Specifický cíl 1.2: Kvalitní vzdělávání

Priorita 1.2.1: Modernizace vzdělávacích institucí

- **Návrh koncepce rozvoje informačních a komunikačních technologií ve vzdělávání v období 2009 – 2013**
  - Cíl - podpora vybavení škol ICT podle individuálních potřeb škol
  - Cíl - podpora vybavenosti výukovými nástroji (výukový SW, SW pro sběr a transfer dat atd.)
  - Cíl - podpora vzdělání, připravenosti, výcviku v možnostech využití ICT v běžné pedagogické práci případně v práci řídicích pracovníků ve školství
  - Cíl - podpora vzdělání, připravenosti, výcviku v možnostech využití ICT v běžné pedagogické práci případně v práci řídicích pracovníků ve školství
  - Cíl - podpora e-komunikace mezi školou a domovem tj. rodiči
- **Dlouhodobý záměr vzdělávání a rozvoje vzdělávací soustavy Olomouckého kraje**
  - Podporovat vzdělávání v informačních a komunikačních technologiích žáků mateřských škol

Priorita 1.2.2: Podpora vzdělávací činnosti

- **EVROPA 2020: Strategie pro inteligentní a udržitelný růst podporující začlenění**



- Iniciativa - Mládež v pohybu“ – posílení výkonu systémů vzdělávání a usnadnění vstupu mladých lidí na pracovní trh
- **Strategie vzdělávací politiky 2020**
  - Priorita - snižování nerovnosti ve vzdělávání
  - Priorita - podpora kvalitní výuky a učitele
  - Priorita - odpovědné a efektivní řízení vzdělávacího systému
- **Dlouhodobý záměr vzdělávání a rozvoje vzdělávací soustavy Olomouckého kraje**
  - Pokračovat ve stabilizaci sítě mateřských škol s ohledem na demografický vývoj ve spolupráci s obcemi jako jejich zřizovateli, zachovávat mateřské školy v malých obcích
  - Zvyšovat aprobovanost učitelů základních škol, zejména v oblasti výuky cizích jazyků
  - Podporovat organizování kurzů k doplnění základního vzdělání základními školami.
  - Podpora vzniku škol zřizovaných svazky obcí
  - Řešit komplexně oblast uměleckého školství a to v souladu s jejich aktivitami v rámci měst a obcí a v případě zájmu měst a obcí jednat o možném přechodu do jejich zřizovatelské kompetence
- **Strategický plán rozvoje mikroregionu Uničovsko**
  - Priorita 6 – Sport, kultura, volný čas, kvalita života
    - Základní a mateřské školy, zajištění kvality, standardů
  - Priorita Další nezařazené projekty
    - Celoživotní vzdělávání

## Strategický cíl 2: Udržitelný rozvoj území MAS Uničovsko

### Specifický cíl 2.1: Dobudování a zkvalitnění technické a dopravní infrastruktury

#### Priorita 2.1.1: Doplnění technické infrastruktury

- **Strategie regionálního rozvoje České republiky na roky 2007 -2013**
  - Priorita 4.3 : Rozvoj energetických a spojových sítí a zařízení v regionech
- **Územní energetická koncepce Olomouckého kraje**
  - Program – Zahuštění a rozvoj plynárenské sítě
- **Program rozvoje územního obvodu Olomouckého kraje 2012 – 2015**
  - Priorita C – Doprava a technická infrastruktura
- **Strategický plán rozvoje mikroregionu Uničovsko**
  - Priorita 1 – technická a dopravní infrastruktura
    - Dobudování kanalizací a likvidace odpadních vod
    - Zásobování obcí vodou, vodní zdroje

#### Priorita 2.1.2: Zkvalitnění dopravní infrastruktury včetně rozvoje bezmotorové dopravy

- **Dopravní politika ČR pro období 2014 – 2020 s výhledem do roku 2050**
  - Priorita 4.2. Provoz a bezpečnost dopravy
  - Priorita 4.4 – Dopravní infrastruktura
- **Národní strategie rozvoje cyklistické dopravy**

- Specifický cíl 1 – Zajištění financování cyklistické infrastruktury
- Specifický cíl 2 – Zvyšování bezpečnosti cyklistické dopravy
- Specifický cíl 4 – Realizace národního produktu Česko jede
- **Program rozvoje územního obvodu Olomouckého kraje 2012 – 2015**
  - Priorita C – Doprava a technická infrastruktura
- **Koncepce optimalizace a rozvoje silniční sítě II. a III. třídy Olomouckého kraje do roku 2020**
  - Priorita 1 - Opravy a rekonstrukce úseků komunikace ve stávajícím šířkovém uspořádání
  - Priorita 2 - Modernizace úseků komunikace v homogenizovaném šířkovém uspořádání
  - Priorita 3 - Rekonstrukce a modernizace bodových závad, které jsou překážkou provozu
  - Priorita 4 – Návrh obchvatů sídel
- **Plán dopravní obslužnosti Olomouckého kraje**
  - Doporučení návrhové části - V úseku Uničov – Šumperk by měla železnice vykonávat typicky páteřní obsluhu a dosáhnout cestovní doby Uničov – Šumperk cca 25–27 minut
- **Územní studie rozvoje cyklistické dopravy v Olomouckém kraji**
  - Priorita I. - Rozvoj cyklistické infrastruktury a dopravy
  - Priorita II. - Rozvoj rekreační cyklistiky a navazujících služeb
- **Strategický plán rozvoje mikroregionu Uničovsko**
  - Priorita 1 – technická a dopravní infrastruktura
    - Rekonstrukce a dostavba místních komunikací
    - Doplnující dopravní a technická infrastruktura
  - Priorita 5 – Cestovní ruch
    - Budování a rozvoj cestovního ruchu

## **Specifický cíl 2.2: Péče o životní prostředí a kulturní krajinu**

### **Priorita 2.2.1: Ochrana vod, kvalita ovzduší a půdy**

- **Státní program ochrany přírody a krajiny ČR**
  - Cíle 3.2.2.3.
    - obnovit přirozené hydro-ekologické funkce krajiny a posílit schopnosti krajiny odolávat a přizpůsobovat se očekávaným klimatickým změnám
    - zachovávat a zvýšit biologickou rozmanitost vodních a mokřadních ekosystémů obnovením volné prostupnosti vodního prostředí a omezením jeho další fragmentace
- **Národní strategický plán rozvoje venkova České republiky na období 2007-2013**
  - Priorita II. 1 Biologická rozmanitost, zachování a rozvoj zemědělských a lesnických systémů s vysokou přírodní hodnotou a tradičních zemědělských krajin
- **Strategie ochrany půdy v ČR před erozí**
  - Cíl - Zajištění vysoké úrovně ochrany půdy jako nenahraditelného zdroje
  - Cíl - Optimalizovat stávající nastavení politiky v oblasti ochrany půdy před erozí

- Cíl - Zajistit maximální podporu přístupu ke všem informacím v oblasti ochrany půdy, které je možné poskytnout
- **Národní program snižování emisí České republiky**
  - Specifický cíl - Přispět ke snížení úrovně znečištění ovzduší PM10 pod platné imisní limity
  - Specifický cíl - Přispět ke snížení úrovně znečištění ovzduší benzo(a)pyrenem pod platný cílový imisní limit
- **Zdraví 21 - Dlouhodobý program zlepšování zdravotního stavu obyvatelstva ČR (2002)**
  - Cíl 3 – Zdravý start do života
  - Cíl 4 – Zdraví mladých
  - Cíl 5 – Zdravé stárnutí
  - Cíl 13 – Zdravé místní životní podmínky
- **Koncepce ochrany přírody a krajiny pro území Olomouckého kraje**
  - Opatření - Přispět k udržitelnému využití zemědělské půdy a ochraně ostatních přírodních zdrojů (zejména vodní zdroje)
  - Vybrané průběžné cíle
    - V rámci svých rozhodnutí či stanovisek nepovolovat nevhodné úpravy koryt vodních toků, které odporují revitalizačním principům
    - Aktivně spolupracovat se správcí vodních toků na návrzích revitalizací
    - V rámci svých rozhodnutí a stanovisek podporovat výstavbu čistíren odpadních vod
    - Při posuzování žádosti o kácení břehových porostů vyžadovat jasné zdůvodnění nutnosti zásahu. Jako jednu z podmínek udělení souhlasu požadovat ponechání části břehového porostu (např. jednotlivé doupné stromy, stromy přirozeně chránící břehy před erozí) bez zásahu
  - Opatření - Udržet atraktivitu krajiny (krajinný ráz)
  - Opatření - Podpořit systémy hospodaření přátelské k životnímu prostředí
- **Program ke zlepšení kvality ovzduší na úrovni zóny Olomouckého kraje - III. aktualizace - rok 2012**
  - Opatření - Snížení emisí prachu výsadbou izolační zeleně
  - Opatření - Rozvoj environmentálně příznivé dopravní infrastruktury
  - Opatření - Dotační program OLK pro malé spalovací zdroje (Vytvořit dotační program Olomouckého kraje na podporu výměny stávajících ručně plněných kotlů na tuhá paliva za nové nízko emisní automatické kotle na uhlí nebo uhlí a biomasu v Olomouckém kraji.)
- **Strategický plán rozvoje mikroregionu Uničovsko**
  - Priorita 3 – Životní prostředí
    - Revitalizace hydrologického režimu krajiny
    - Ochrana, rehabilitace a tvorba krajiny, uchování typického krajinného rázu

#### Priorita 2.2.2: Odpadové hospodářství

- **Plán odpadového hospodářství ČR**
  - Cíl 2 - Maximální využívání odpadů jako náhrady primárních přírodních zdrojů
  - Cíl 3 - Minimalizace negativních vlivů na zdraví lidí a životní prostředí při nakládání s odpady

- **Územní energetická koncepce Olomouckého kraje**
  - Cíl – Podporování vzniku regionálních integrovaných systémů nakládání s odpady a jejich propojení do jednotné a přiměřené sítě zařízení
  - Cíl – Snižování měrné produkce odpadů nezávisle na úrovni ekonomického růstu
- **Strategický plán rozvoje mikroregionu Uničovsko**
  - Priorita 3 – Životní prostředí
    - Řešení odpadového hospodářství

#### Priorita 2.2.3: Péče o přírodní a kulturní dědictví

- **Státní program ochrany přírody a krajiny ČR**
  - Cíle 3.3.3.
    - Zlepšit péči o chráněná území
    - Integrovat ZCHÚ do života regionů s důrazem na trvale udržitelné využívání, zejména v oblasti cestovního ruchu, a zlepšení životních podmínek místních obyvatel
  - Cíle 3.4.4.
    - Udržení dostatečně početných a tím i geneticky kvalitních populací původních planě rostoucích rostlin a volně žijících živočichů, schopných dlouhodobé samostatné existence. Minimalizace rizik zavádění nových invazních nepůvodních druhů v ČR, omezení dalšího rozšiřování již přítomných invazních nepůvodních druhů a jejich regulace a odstraňování v přírodně hodnotných územích, a to i s ohledem na probíhající a očekávané změny podnebí.
- **Koncepce účinnější péče o movité kulturní dědictví v České republice na léta 2010 – 2014**
  - Cíl A - Dále zajišťovat účinnou preventivní ochranu movitého kulturního dědictví před následky mimořádných situací, před nepříznivými vlivy prostředí a před krádežemi, vloupáními a požáry a zajistit zmírňování následků nelegálně vyvážených kulturních statků
  - Cíl F - Zvýšit kvalitu a dostupnost informací o sbírkách muzeí a galerií a o movitém kulturním dědictví pro odbornou i laickou veřejnost
  - Cíl H - Podporovat využívání výchovného a vzdělávacího potenciálu památníků bojů za svobodu, nezávislost a demokracii, aktivity směřující k navracení kulturních statků obětem holocaustu a zapojení muzeí a galerií do vzdělávacího systému v České republice
- **Koncepce podpory mládeže 2014 – 2020**
  - Strategický cíl 13 - Nabízet dětem a mládeži rozmanité cesty ke kultuře, umění a tradicím
- **Koncepce rozvoje kultury a památkové péče Olomouckého kraje pro období 2014 – 2016**
  - Cíl - Podpora péče o hmotné kulturní dědictví
  - Cíl - Podpora regionálních a lokálních kulturních tradic
  - Cíl - Projekty obnovy a využití památkových objektů či souborů zapsaných v Ústředním seznamu kulturních památek.
  - Cíl - Propagace nemovitého a movitého kulturního dědictví v cestovním
  - Cíl - Podpora rozvoje tvůrčích kulturních aktivit vedoucích ke zvýšení kulturní nabídky v regionu

- **Koncepce ochrany přírody a krajiny pro území Olomouckého kraje**
  - Průběžný cíle
    - Věnovat zvýšenou pozornost lokalitám s prokázaným výskytem zvláště chráněného a/nebo „naturového“ druhu.
    - Sledovat stav vyhlášených památných stromů v obvodu své územní působnosti a přijímat adekvátní opatření k zajištění jejich ochrany a vyhovujícího stavu včetně zajištění řádného označení v souladu s platnou legislativou
- **Strategický plán rozvoje mikroregionu Uničovsko**
  - Priorita 6 – Sport, kultura, volný čas, kvalita života
    - Obecní a veřejný majetek – projekty modernizací a rekonstrukcí

### Strategický cíl 3: Území MAS Uničovsko pracuje a rozvíjí se

#### Specifický cíl 3.1: Podpora podnikání a zaměstnanosti

##### Priorita 3.1.1: Podpora zakládání a rozvoj stávajících podniků

- **EVROPA 2020: Strategie pro inteligentní a udržitelný růst podporující začlenění**
  - Iniciativa - „Průmyslová politika pro éru globalizace“ – zlepšení podnikatelského prostředí, zejména pro malé a střední podniky, podpora rozvoje silné a udržitelné průmyslové základny, která by byla konkurenceschopná v celosvětovém měřítku.
- **Koncepce podpory malých a středních podnikatelů na období let 2014 – 2020**
  - Cíl 1 – Posílení postavení malých a středních podnikatelů v české ekonomice a růst konkurenceschopnosti malých a středních podnikatelů v evropském a světovém kontextu
  - Cíl 2 - Rozvoj a zkvalitňování podnikatelského prostředí a zvyšování kvality poradenských služeb pro MSP, včetně zvýšení atraktivity technického a přírodovědného vzdělávání, posílení a rozvoje technické inteligence.
  - Cíl 4 - Snižování energetické a materiálové náročnosti při podnikání malých a středních firem
- **Regionální inovační strategie Olomouckého kraje**
  - Priorita C. - Služby a podpora inovací ve firmách
    - Cíl 1 – Podpořit inovace ve stávajících firmách s největším potenciálem rozvoje, cestou poskytování specializovaných informací, služeb a potřebné infrastruktury
    - Cíl 2 – Podpořit vznik inovativních firem a aktivit
- **Strategický plán rozvoje mikroregionu Uničovsko**
  - Priorita 4. Podpora podnikatelských aktivit
    - Příprava nových a modernizace stávajících nemovitostí pro rozvoj podnikání, podpora investorům
    - Vybudování a provozování podnikatelského inkubátoru

##### Priorita 3.1.2: Podpora trhu práce

#### **A. EVROPA 2020: Strategie pro inteligentní a udržitelný růst podporující začlenění**

- Iniciativa: „Program pro nové dovednosti a pracovní místa“ – modernizace pracovních trhů a posílení postavení občanů rozvojem jejich dovedností v průběhu celého života za účelem zvýšení účasti na trhu práce a lepšího vyrovnání nabídky a poptávky na trhu práce, mimo jiné prostřednictvím mobility pracovních sil.

#### **B. Koncepce podpory mládeže 2014 – 2020**

- Strategický cíl 6 - Zlepšovat podmínky pro zaměstnanost a zaměstnatelnost mládeže

#### **C. Krajský plán vyrovnávání příležitostí pro osoby se zdravotním postižením**

- Priorita 5 – Zaměstnávání
  - Cíl - Zaměstnávání osob se zdravotním postižením, včetně osob s těžším zdravotním postižením, na otevřeném trhu práce je přirozenou a běžnou součástí trhu práce za podpory poskytované nástroji aktivní politiky zaměstnanosti a sociálními službami zaměřenými na návrat na trh práce.

#### **D. Regionální inovační strategie Olomouckého kraje**

- Priorita A. – Lidské zdroje pro řízení a implementaci procesů inovací
  - Cíl 1 - Zvýšit podíl vysoce talentovaných mladých lidí vracejících se po absolvování VŠ nebo získání první pracovní zkušenosti zpět do Olomouckého kraje a zvýšit počet nejtalentovanějších mladých lidí, kteří zůstanou v kraji studovat a následně pracovat
- Priorita B. - Regionální systém podpory transferu technologií
  - Cíl 1 - Zvýšení rozsahu a intenzity spolupráce a transferu znalostí mezi akademickou sférou a firmami v kraji

### **Specifický cíl 3.2: Udržitelný rozvoj zemědělské výroby**

#### **Priorita 3.2.1: Podpora zemědělských podniků stávajících i začínajících drobných zemědělců**

- **Strategie pro růst – české zemědělství a potravinářství v rámci Společné zemědělské politiky EU po roce 2013**
  - Strategický cíl 4.2 - Strategie pro růst – Rozvoj zemědělství při podstatném zlepšení jeho vztahů k přírodním zdrojům
  - Strategický cíl 4.4 - Rozvoj využití zemědělské produkce a odpadů jako obnovitelných zdrojů energie
- **Koncepce zemědělské politiky a rozvoje venkova v Olomouckém kraji**
  - Priorita - Rozvoj alternativních ekonomických činností na venkově
    - Opatření II. 3.1.3.2 – Podpora multifunkční venkovské ekonomiky
  - Priorita - Zvyšování konkurenceschopnosti zemědělství, zpracovatelského průmyslu
    - Opatření II. 3.2.1.1 - Posílení adaptability lidského potenciálu
  - Priorita - Podpora zvláštních režimů hospodaření
    - Opatření II. 3.3.2.1 - Podpora ekologického zemědělství
- **Koncepce ochrany přírody a krajiny pro území Olomouckého kraje**
  - Opatření - podpořit systémy hospodaření přátelské k životnímu prostředí
  - Opatření - zajistit odpovídající příjmy zemědělským podnikům hospodařícím ve ztížených podmínkách
- **Strategický plán rozvoje mikroregionu Uničovsko**
  - Priorita 5 – Cestovní ruch

- Projekt agroturistiky – diverzifikace zemědělských aktivit

#### Priorita 3.2.2: Rozšíření nabídky trhu lokálních produktů a potravin

- **Strategie pro růst – české zemědělství a potravinářství v rámci Společné zemědělské politiky EU po roce 2013**
  - Strategický cíl 5.1 – Ekologicky šetrný růst efektivnosti a produktivity potravinářství
  - Strategický cíl 5.2 - Posilování významu potravinářství na domácím trhu a růst jeho exportní výkonnosti
- **Koncepce zemědělské politiky a rozvoje venkova v Olomouckém kraji**
  - Priorita - Zvyšování konkurenceschopnosti zemědělství, zpracovatelského průmyslu
    - Opatření II. 3.2.1.2 - Zvyšování kvality výroby v agrárním sektoru
    - Opatření II. 3.2.1.3 - Podpora odbytu zemědělské produkce

#### Specifický cíl 3.3: Cestovní ruch

##### Priorita 3.3.1: Podpora služeb v oblasti turismu

- **Koncepce státní politiky cestovního ruchu v České republice na období 2014 – 2020**
  - Strategický cíl - Posilování kvality nabídky cestovního ruchu včetně kultivace podnikatelského prostředí
- **Koncepce zemědělské politiky a rozvoje venkova v Olomouckém kraji**
  - Priorita - Rozvoj alternativních ekonomických činností na venkově
    - Opatření II. 3.1.3.1 – Podpora turistického ruchu
- **Program rozvoje cestovního ruchu Olomouckého kraje na období 2014 – 2020**
  - Rozvojová priorita 1 - Zkvalitnění nabídky cestovního ruchu – rozvoj základní a turistické infrastruktury
- **Strategický plán rozvoje mikroregionu Uničovsko**
  - Priorita 5 – Cestovní ruch
    - Budování a rozvoj infrastruktury cestovního ruchu
    - Zázemí turistického ruchu, ubytovací zařízení, sportovní

##### Priorita 3.3.2: Propagace regionu a turistických cílů

- **Koncepce státní politiky cestovního ruchu v České republice na období 2014 – 2020**
  - Strategický cíl - V souladu se zásadami udržitelného rozvoje, intenzivnější využívání efektivních nástrojů a inovací v oblasti řízení a marketingu destinací cestovního ruchu
- **Program rozvoje cestovního ruchu Olomouckého kraje na období 2014 – 2020**
  - Rozvojová priorita 2 - Tvorba konkurenceschopných produktů, marketing destinace, budování značky
- **Strategický plán rozvoje mikroregionu Uničovsko**
  - Priorita 5 – Cestovní ruch
    - Zavedení a podpora značky „Mikroregion Uničovsko“