



MINISTERSTVO
PRO MÍSTNÍ
ROZVOJ ČR

Informace a aktuality k územním studiím krajiny

MINISTERSTVO PRO MÍSTNÍ ROZVOJ ČR

4. workshop pořizovatelů a projektantů k územní studii krajiny (videokonference)

15. 10. 2020

Ing. arch. Karel WIRTH



Územní studie krajiny (ÚSK)

- Jde o územní studii ve smyslu stavebního zákona (viz zejména § 25 a 30)
- V programovém období 2014-2020 podpora pořizování ÚSK z IROP a z NPŽP, ale **pouze pro celý správní obvod ORP**; Pořizovatelem je v tom případě obecní úřad ORP
- Společný metodický pokyn MMR a MŽP z února 2016 - dostupný na stránkách MMR, MŽP, ÚÚR; odkaz:
<https://mmr.cz/cs/Ministerstvo/Stavebni-pravo/Stanoviska-a-metodiky/Stanoviska-odboru-uzemniho-planovani-MMR/3-Uzemne-planovaci-podklady-a-jejich-aktualizace/Metodicky-pokyn-Zadani-uzemni-studie-krajiny-pro-spravni-obvod-obce-s>
- Měřítko 1 : 10 000 nebo 1 : 25 000

MINISTERSTVO
PRO MÍSTNÍ
ROZVOJ ČR

Ministerstvo životního prostředí

ZADÁNÍ ÚZEMNÍ STUDIE KRAJINY
pro správní obvod obce s rozšířenou působností

Společný metodický pokyn
Ministerstva pro místní rozvoj
a
Ministerstva životního prostředí

www.mmr.cz

www.mzp.cz



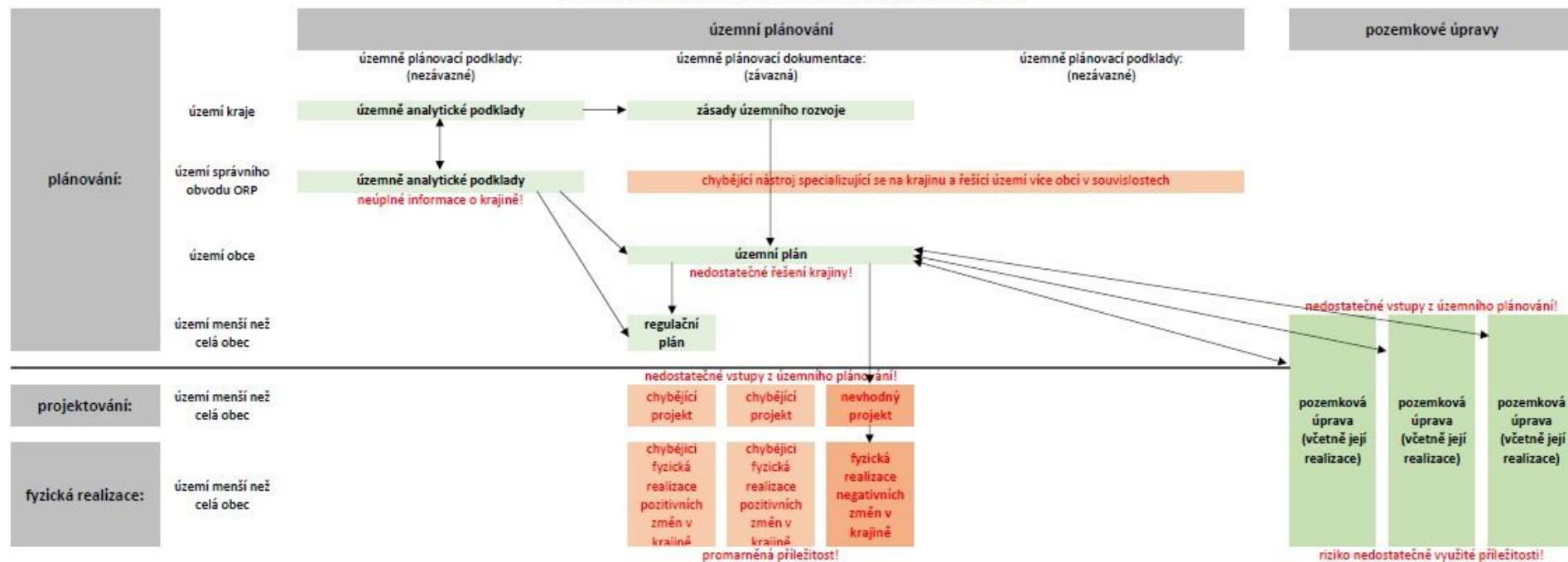
Proč ÚSK

- **Posílení důrazu na řešení krajiny v rámci územního plánování:**
 - Podklad pro řešení krajiny v územních plánech / jejich změnách.
 - Podklad pro doplnění územně analytických podkladů.
 - Podklad pro upřesnění řešení krajiny v zásadách územního rozvoje.
 - Podklad pro závazná stanoviska orgánů územního plánování.
- **Podklad pro činnost dalších orgánů veřejné správy.**
- **Koordinace záměrů a systémů v krajině.**



Proč ÚSK

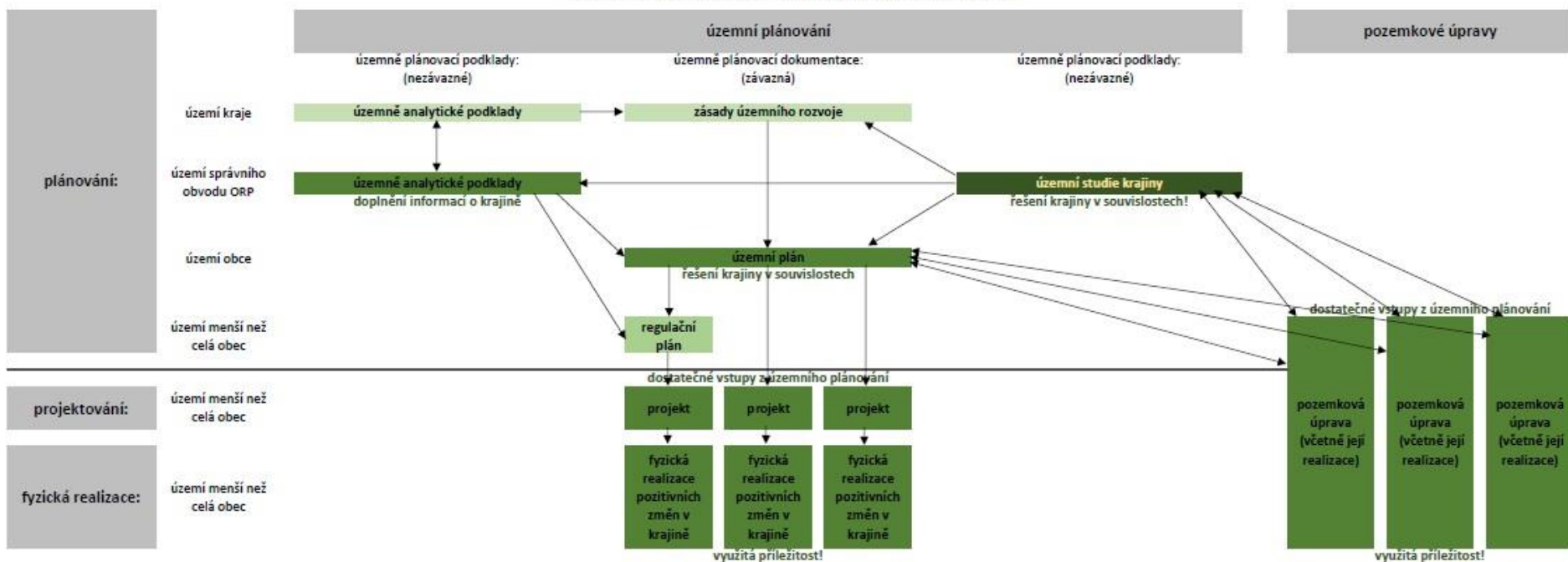
SCHÉMA - PROCESY BEZ ÚZEMNÍ STUDIE KRAJINY





Proč ÚSK

SCHÉMA - PROCESY S ÚZEMNÍM STUDIÍM KRAJINY





Obsah řešení návrhu ÚSK

- Stanovení cílové vize krajiny; zpřesnění krajin a jejich cílových kvalit vymezených v zásadách územního rozvoje.
- Návrh opatření na ochranu a rozvoj zjištěných hodnot a potenciálů.
- Řešení požadavků a potřeb člověka v krajině, např.:
 - **Návrh opatření pro optimalizaci hospodaření v krajině**
 - **Návrh opatření pro zlepšení sídelních propojení a prostupnosti krajiny pro člověka**
- Řešení problémů, snižování ohrožení a předcházení rizikům v krajině, např.:
 - **Vodní režim krajiny, zvýšení retence, protipovodňová ochrana**
 - **Protierozní ochrana**
 - **Rámcový návrh úprav ÚSES, další opatření ke zvýšení biodiverzity**
 - **Doporučení opatření v souvislosti s adaptací na změnu klimatu (změny velikosti půdních bloků, zvýšení koeficientu ekolog. stability...)**



Předchozí workshopy k ÚSK

- **10. 11. 2017: 1. workshop pořizovatelů a projektantů k územní studii krajiny**
- 6. 4. 2018: Miniworkshop projektantů k ÚSK (bez prezentací)
- 14. 5. 2018: Druhý miniworkshop projektantů k ÚSK
- **2. 11. 2018: 2. workshop pořizovatelů a projektantů k územní studii krajiny**
- **13. 9. 2019: 3. workshop pořizovatelů a projektantů k územní studii krajiny**
- Prezentace z workshopů jsou na stránkách www.mmr.cz v sekci Ministerstvo/Stavební právo/Informace a aktuality/Územní plánování



ÚSK – aktuality

- Z výzvy č. 9 IROP byly podpořeny ÚSK pro 48 správních obvodů ORP (cca 23% rozlohy ČR)
- Z toho 47 již dokončeno
- **Financování v programovém období 2021-2027: OPŽP**
- MMR připravuje aktualizaci metodického pokynu „Zadání územní studie krajiny“

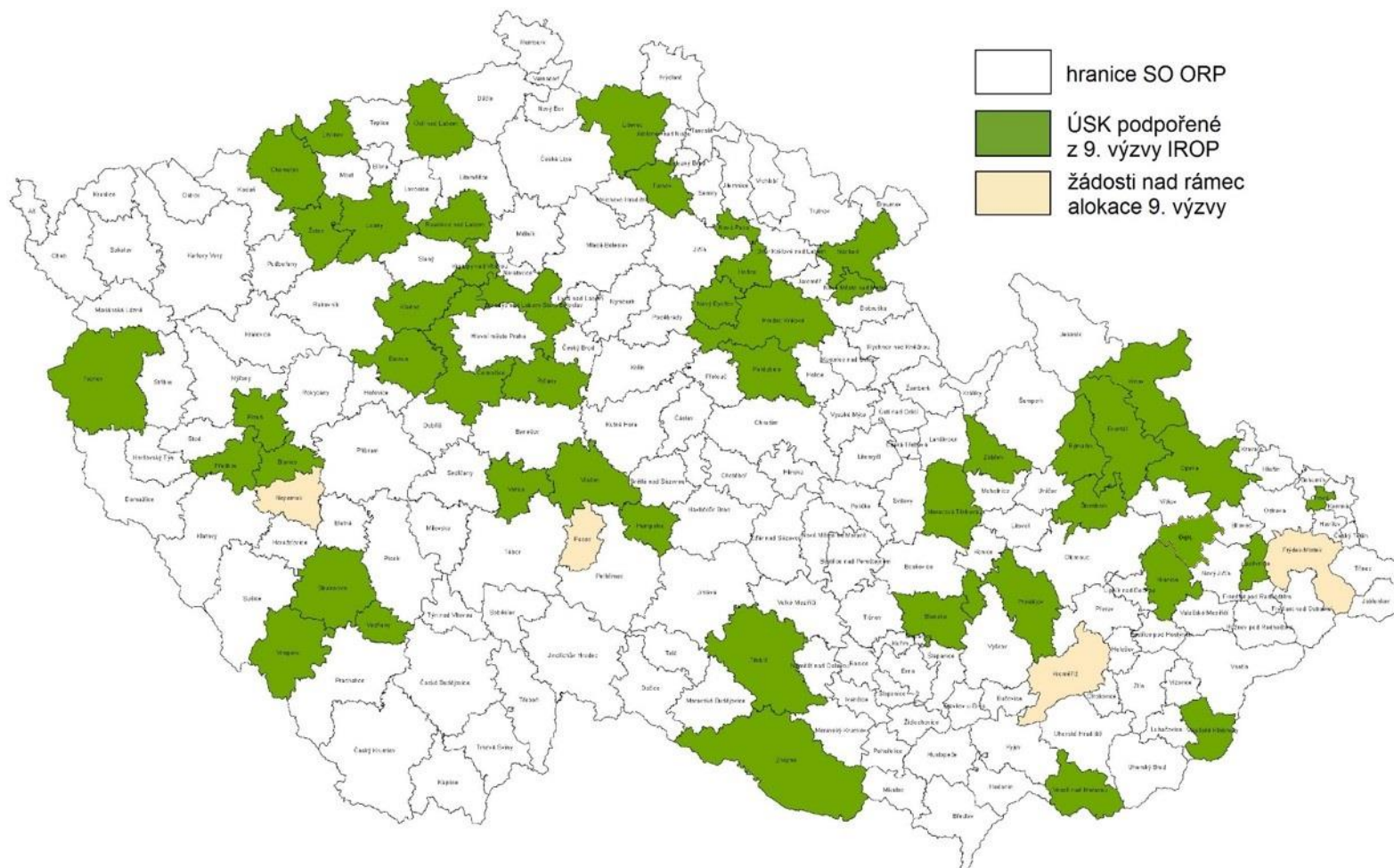


Kvantitativní analýza 22 ÚSK dokončených k červnu 2019

- Průměrná délka zpracování - od předání zadání zhotoviteli do schválení ÚSK pořizovatelem: 21 měsíců (min. 15, max. 27)
- Průměrná výměra krajinného okrsku: od 1,9 km² do 74,0 km²
- V polovině případů je průměrná výměra krajinného okrsku mezi 10 a 20 km²
- 20 z 22 ÚSK stanovuje cílové kvality také pro každý krajinný okrsek
- 16 z 22 ÚSK obsahuje také karty obcí
- Měřítko hlavního výkresu: 17 x 1 : 10 000, 5 x 1 : 25 000



ÚSK podpořené z výzvy č. 9 IROP





MINISTERSTVO
PRO MÍSTNÍ
ROZVOJ ČR

Děkuji Vám za pozornost

Ing. arch. Karel Wirth
Ministerstvo pro místní rozvoj
Odbor územního plánování

Karel.Wirth@mmr.cz