

Integrovaná strategie území MAS Třeboňsko pro období 2014 - 2020



Obsah

1	Úvod a základní informace	4
1.1	Úvod	4
1.2	Základní informace o MAS	4
1.3	Historie MAS, zkušenosti s rozvojem území	5
1.4	Definování odpovědností za realizaci	11
1.4.1	Popis zapojení veřejnosti a členů místního partnerství do přípravy ISU	11
1.4.2	Přehled členů týmu pro přípravu a zpracování strategie	12
1.4.3	Popis způsobu vyhodnocování ISÚ	17
1.4.4	MAS Třeboňsko o.p.s. v roce 2013 – orgány společnosti	18
2	Analytická část	21
2.1	Tabulková část sdružující data popisu	21
2.2	Konkrétní vymezení území	21
2.3	Analýza problémů a vyhodnocení současného stavu z pohledu aktérů z území	25
2.3.1	Obyvatelstvo – vývoj osídlení, věková struktura, vzdělanostní struktura	25
2.3.2	Technická infrastruktura	32
2.3.3	Doprava	35
2.3.4	Vybavenost obcí a služby	39
2.3.5	Bydlení	41
2.3.6	Životní prostředí	44
2.3.7	CHKO Třeboňsko	45
2.3.8	Odpadové hospodářství	46
2.3.9	Ochrana ovzduší	52
2.3.10	Ochrana vod	63
2.3.11	Ochrana půdy a krajiny	73
2.3.12	Energetika	84
2.3.13	Život v obcích – spolky, kulturní a sportovní vybavenost a aktivity, sociální, zdravotní služby apod.	85
2.3.14	Sociální služby	88
2.3.15	Podnikání, výroba, zaměstnanost	103
2.3.16	Vzdělávání, školství	109
2.3.17	Řízení obcí, informovanost, spolupráce	114
2.3.18	Bezpečnost, Integrovaný záchranný systém	117
2.3.19	Cestovní ruch, lázeňství	124
2.3.20	Spolupráce s CHKO Třeboňsko	154
2.4	Vyhodnocení rozvojového potenciálu území	154
2.4.1	Územní plánování v regionu MAS	154

2.4.2	Oblasti potencionálního rozvoje území	155
2.4.3	Potenciální zdroje rozvoje území MAS	159
2.4.4	Přehled zpracovaných územně-plánovacích dokumentací dle obcí	162
2.4.5	Strategické dokumenty platné v současné době v území MAS Třeboňsko	167
2.5	Analýza rozvojových potřeb území	169
2.6	SWOT analýza celková	171
2.7	SWOT analýzy vybraných oblastí rozvoje	174
3	Strategická část	181
3.1	Vize rozvoje území MAS Třeboňsko	181
3.2	Stanovení cílů a jejich priorit	181
3.3	Opatření a aktivity vedoucí k naplnění cílů a jednotlivých priorit	182

1 Úvod a základní informace

1.1 Úvod

Předkládaný materiál ISÚ MAS Třeboňsko je 1. pracovní verzí Integrované strategie rozvoje území MAS Třeboňsko pro období 2014 - 2020, která bude v konečné verzi předložena na Ministerstvo pro místní rozvoj ČR v roce 2014 dle harmonogramu CLLD. V této souvislosti je nutno zohlednit tyto aspekty:

- Předkládaný materiál je pracovní verzí a bude zcela jistě doplňován jak po formální, tak po obsahové stránce.
- Protože v době odevzdání pracovní verze materiálu nebyly známy podstatné skutečnosti ovlivňující obsah ISÚ (např. finanční alokace pro konkrétní MAS a OP), soustředil se kolektiv zpracovatelů na analytickou část materiálu. Návrhová a implementační část bude plně zpracována až po exaktní definici podmínek pro jednotlivé MAS.
- V rámci komunitního plánování byly v roce 2013 kompletně aktualizovány akční plány jednotlivých DSO a obcí. Tyto materiály obsahují výčet projektů, které by chtěly jednotlivé složky veřejné správy realizovat v období 2014 – 2020. Pro obsáhlost těchto materiálů budou akční plány přílohou konečné schválené strategie.
- Některé aktivity komunitního plánování (ankety mezi občany, jednání pracovních skupin, projednání na schůzích starostů mikroregionů) proběhly již v roce 2013, proto byly výsledky těchto aktivit použity v analýze předkládaného materiálu. Vyhodnocení těchto aktivit bude přílohou konečné strategie.
- Popis orgánů MAS Třeboňsko odpovídá stavu v roce 2013 a části roku 2014. V současné době probíhá proces změny stanov MAS Třeboňsko o.p.s. dle současně platné legislativy. V konečné verzi ISÚ bude struktura i stanovy MAS Třeboňsko o.p.s. v souladu se současně platnou legislativní úpravou.

1.2 Základní informace o MAS

Místní akční skupina Třeboňsko o.p.s. (dále MAS Třeboňsko) vznikla v květnu roku 2004 a v roce 2014 oslavila deset let od svého vzniku. Důležitým mezníkem v rozvoji MAS bylo její zapojení do Programu rozvoje venkova, Osy IV Leader, kde na základě kvalitně zpracovaného Strategického plánu Leader s názvem „Křčínovo Třeboňsko 2007-2013“ byla MAS Třeboňsko o.p.s. vybrána k realizaci Opatření IV.1.1. a Opatření IV.1.2.

MAS Třeboňsko má za sebou 6 let realizace SPL, ve kterých bylo vypsáno a realizováno celkem 12 výzev na podávání projektů do opatření IV.1.2.

ISU 2014 – 2020

MAS Třeboňsko o.p.s.

MAS Třeboňsko působí na území mikroregionů Třeboňsko, Vitorazsko, Veselsko, Řečicko a Jindřichohradecko – západ.

Základní informace o MAS Třeboňsko jsou:

- Rozloha: 998,63 km²
- Počet obyvatel: 42 787
- Počet členských měst a obcí: 62
- Hustota osídlení: 42,84 obyvatel na km²
- Počet členů MAS: 35

Cíle stanovené MAS Třeboňsko byly následující:

- Zlepšení kvality života v obcích území MAS
- Podpora turistického ruchu na celém území MAS
- Motivace podnikatelských subjektů investovat do vlastního rozvoje a do rozvoje regionu (do rozvoje obce)
- Podpora zachování historických hodnot a tradic území s důrazem na specifika Třeboňska
- Aktivizace místních aktérů (prostřednictvím vzdělávacích projektů, projektů spolupráce)
- Vytváření spoluzodpovědnosti za rozvoj území MAS (integrované projekty spolupráce)
- Pozitivní jméno regionu (prostřednictvím prezentace výsledků)
- Vytvoření kvalitního zázemí pro život a rozvoj (rozvoj sounáležitosti obyvatel s regionem)
- Zapojení komunit při tvorbě a realizaci projektů
- Podpora zaměstnanosti v regionu (místní příležitosti)
- Zlepšení podmínek podnikání v regionu

1.3 Historie MAS, zkušenosti s rozvojem území

První myšlenky na využití iniciativ typu LEADER se na Třeboňsku objevily již v roce 2003. Iniciátorem těchto snah byl Ing. Jaromír Vávra, CSc. a někteří představitelé Svazku obcí regionu Třeboňsko (Mgr. Filip Mencl, starosta obce Novosedly nad Nežárkou a předseda svazku). V té době byly k dispozici některé informace o iniciativách typu LEADER v zahraničí, avšak o implementaci podobných programů v ČR nebyly k dispozici relevantní informace. Co však bylo již v té době jisté, byl fakt, že pro budoucí pozitivní rozvoj oblasti je nutná široká spolupráce obecních samospráv a soukromého sektoru. Svazek obcí regionu Třeboňsko, který byl původně založen hlavně za účelem společného nakládání s komunálními odpady, tehdy nevyvíjel dostatečnou aktivitu, která by vedla ke společnému postupu v oblasti

ISU 2014 – 2020

MAS Třeboňsko o.p.s.

využití programů a iniciativ jak ČR, tak i EU. V té době byl již zpracován Rozvojový plán regionu Třeboňska, nicméně realizace jeho závěrů probíhala na základě izolovaných projektů jednotlivých obcí bez využití společného postupu celého regionu.

V roce 2003 také vznikl Svazek obcí Vitorazsko, jehož základním cílem bylo koordinovat aktivity jednotlivých členských obcí v zájmu celého mikroregionu.

Po zveřejnění záměru Ministerstva zemědělství ČR (dále MZe ČR) implementovat u nás programy LEADER, pověřila správní rada Svazku obcí Třeboňsko Ing. Jaromíra Vávru, CSc., který pracoval jako poradce mikroregionu, učinit vše potřebné pro založení místní akční skupiny podle podmínek programu LEADER.

Poté byly učiněny následující kroky, které vedly k založení MAS Třeboňsko a její další úspěšné činnosti:

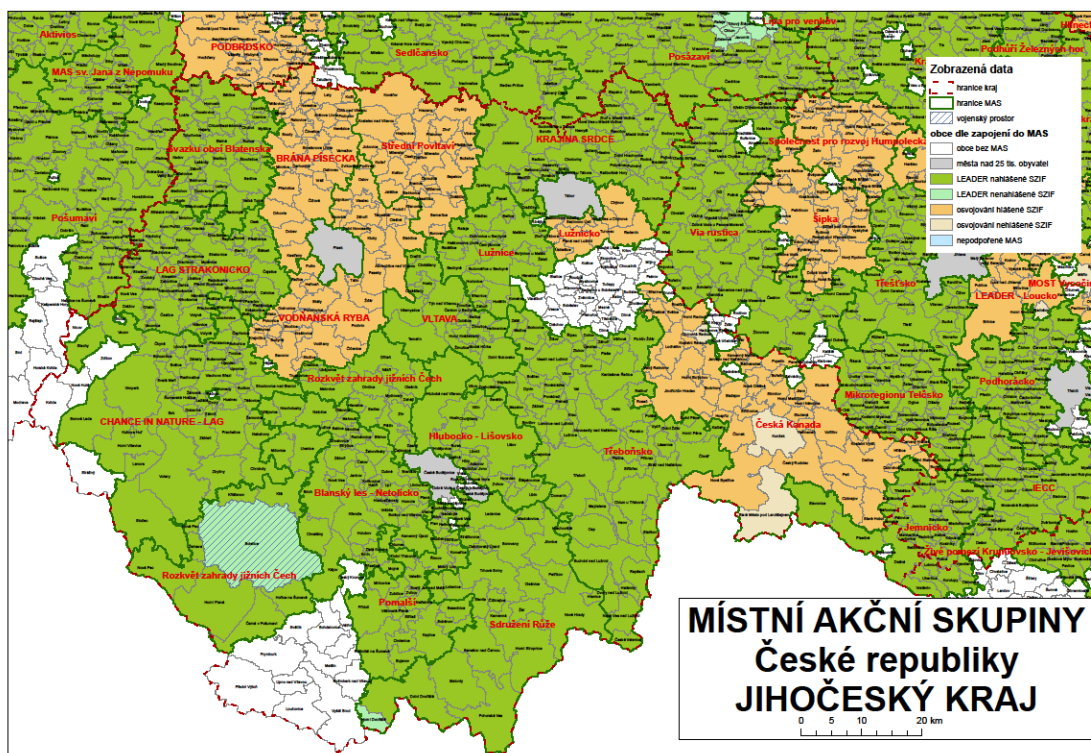
- Do Třeboně byli pozváni zástupci MZe ČR (Ing. arch. K. Matoušková a její kolegové), kteří seznámili zástupce Třeboňska s programy LEADER ČR a LEADER+.
- Byl osloven mikroregion Vitorazsko, který je historicky, ekonomicky i politicky svázán s Třeboňskem a byla mu nabídnuta možnost společného postupu vzhledem k programům LEADER. Rada starostů Svazku obcí Vitorazsko tuto nabídku přijala.
- S pomocí Jihočeské hospodářské komory byly osloveny podnikatelské subjekty v oblasti s nabídkou spolupráce na bázi partnerství.
- Svou práci započala přípravná skupina pro vznik MAS Třeboňsko. Na svých pravidelných schůzkách řešila otázky vzniku MAS, připravila Statut společnosti a ostatní materiály nutné k zápisu společnosti do Rejstříku obecně prospěšných společností Krajského soudu.
- V květnu 2004 byla MAS Třeboňsko zapsána a započala práci na tvorbě pilotních dokumentů potřebných pro kandidaturu v programech LEADER
- Na základě žádosti o realizaci Záměru LEADER ČR 2005 obdržela MAS Třeboňsko dotaci ve výši 3 000 000 Kč. Tato dotace byla v roce 2005 využita k realizaci 3 rozvojových projektů.
- Po úspěšné realizaci Záměru LEADER ČR 2005 se MAS Třeboňsko ucházela o přidělení prostředků na realizaci Záměru LEADER ČR 2006 a dále na realizaci projektu v rámci programu LEADER+, opatření c) – osvojování schopností. V obou případech MAS Třeboňsko uspěla a projekty obou programů byly v roce 2006 úspěšně realizovány.
- Na základě podnětu facilitátora byla koncem roku 2006 zahájena jednání o sloučení MAS Třeboňsko s MAS Veselsko – Řečicko. Tato jednání probíhala nejprve uvnitř obou MAS, jejichž výsledkem bylo jmenování společné přípravné skupiny, která měla za úkol přípravu podmínek pro sloučení obou MAS.
- Počátkem roku 2007 proběhlo setkání valných hromad obou MAS a následně došlo ke sloučení. Aby sloučení proběhlo v souladu s platnou legislativou, oslovily obě MAS advokátní kancelář JUDr. Kudějové v Českých Budějovicích, která celý proces slučování připravila a řídila.
- V roce 2012 vrcholily snahy o co možná největší pokrytí území ČR místními akčními skupinami. V té době došlo k dohodě mezi MAS Třeboňsko a 8 obcemi z Jindřichohradecka, které vytvořily mikroregion Jindřichohradecko – západ a vstoupily do MAS Třeboňsko.

ISU 2014 – 2020
MAS Třeboňsko o.p.s.

V současné době je tedy území MAS Třeboňsko tvořeno katastry 62 členských obcí, které jsou členy 5 dobrovolných svazků obcí (Třeboňsko, Veselsko, Vitorazsko, Řečicko, Jindřichohradecko – západ) a patří k největším MAS V ČR.

Historie MAS

Rok	MAS Třeboňsko	MAS Veselsko - Řečicko	Poznámky
2003	První informace o metodě LEADER	Založení DSO Veselsko, první informace o metodě LEADER	
2004	Příprava založení MAS. 14. května založení MAS (9 zakladatelů)	Příprava založení MAS. 10. listopadu založení 11 zakladatelů	
	Příprava programových dokumentů Příprava na LEADER ČR	Příprava programových dokumentů Příprava na LEADER ČR	Uzavřena smlouva o spolupráci mezi MAS Třeboňsko a MAS Veselsko - Řečicko
2005	Realizace Záměru LEADER ČR 2005	Realizace Záměru LEADER ČR 2005	
2006	Realizace Záměru LEADER ČR 2006, Realizace LEADER+, osvojování schopností	Realizace projektu LEADER+, osvojování schopností	Sloučení MAS řídila advokátní kancelář JUDr. Kudějové
	Přípravy na sloučení s MAS Veselsko - Řečicko	Přípravy na sloučení s MAS Třeboňsko	
2007	Sloučení s MAS Veselsko – Řečicko o.p.s. Příprava SPL 2007-2013	Sloučení s MAS Třeboňsko	MAS Veselsko – Řečicko o.p.s. zanikla bez likvidace
2008 - 2014	Realizace SPL		Při realizaci SPL proběhlo 12 výzev
2012	K MAS Třeboňsko přistoupil DSO Jindřichohradecko – západ s 8 obcemi		MAS nyní tvoří 5 mikroregionů



NS MAS ČR, o.s. 2013

Zdroj: NS MAS ČR

Přehled projektů v rámci 12 výzev MAS Třeboňsko

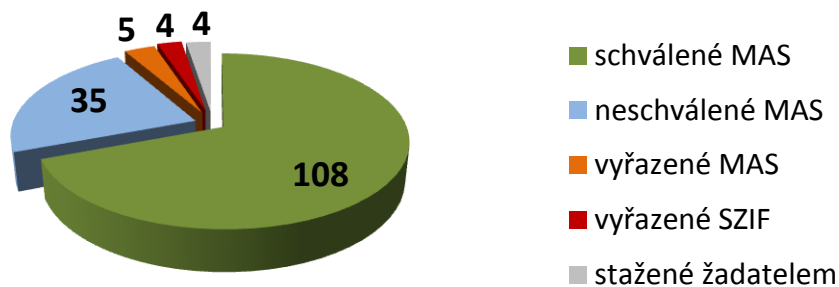
Pouze schválené projekty	Dotace
1. výzva - 15 projektů	7 300 462
2. výzva - 10 projektů	5 416 876
3. výzva - 6 projektů	4 036 995
4. výzva - 11 projektů	6 372 833
5. výzva - 6 projektů	2 485 280
6. výzva - 15 projektů	7 854 608
7. výzva - 3 projekty	1 339 668
8. výzva - 8 projektů	3 890 917
9. výzva - 4 projekty	1 778 275
10. výzva - 11 projektů	3 739 830
11. výzva - 16 projektů	5 823 722
12. výzva - 3 projekty	712 862
celkem - 108 projektů	50 752 328

Typ projektů	Počet
- Všechny přijaté projekty	158
- Projekty schválené MAS	108
- Projekty neschválené MAS	37
- Ukončení administrace MAS	5
- Ukončení administrace SZIF	4
- Projekty stažené žadatelem	4

Rozdělení projektů dle jednotlivých výzev

výzva	přijaté	schválené MAS	neschválené MAS	vyřazené MAS	vyřazené SZIF	stažené žadatelem
1. výzva	22	15	6	1	0	0
2. výzva	19	10	7	1	1	0
3. výzva	9	6	1	0	1	1
4. výzva	11	11	0	0	0	0
5. výzva	9	6	0	0	1	2
6. výzva	19	15	4	0	0	0
7. výzva	5	3	1	0	0	1
8. výzva	18	8	10	0	0	0
9. výzva	6	4	2	0	0	0
10. výzva	12	11	0	0	1	0
11. výzva	21	16	4	1	0	0
12. výzva	7	3	2	2	0	0
celkem	158	108	35	5	4	4

Grafické znázornění administrace projektů za dobu realizace SPL



Zdroj: MAS Třeboňsko¹

1.4 Definování odpovědností za realizaci

1.4.1 Popis zapojení veřejnosti a členů místního partnerství do přípravy ISU

Již od prvních úvah o založení MAS v roce 2003 si byli iniciátoři vědomi podmínek, které pro regionální partnerství definuje iniciativa LEADER. Proto byli již na samém začátku snah o vznik MAS Třeboňsko přizváni partneři jak z veřejného, tak i ze soukromého sektoru, kteří se všichni zúčastnili na přípravách a následně na založení MAS. To platí v případě MAS Třeboňsko i MAS Veselsko – Řečicko. Při vzniku MAS Třeboňsko sehrála důležitou roli aktivní účast Rybářství Třeboň a.s., jejíž zástupce, generální ředitel této společnosti Ing. Jan Hůda, Ph.D. je dodnes předsedou správní rady MAS Třeboňsko. Podstatnou úlohu při vzniku MAS Třeboňsko měli i zástupci podnikatelské sféry Ing. Petr Habersberger (soukromý zemědělec), Ing. František Hrubec (ENVI s.r.o.) a RNDr. Libuše Kotilová (Lavana s.r.o.). Všichni jmenovaní se stali zakladateli MAS Třeboňsko.

Zapojení partnerů do přípravy ISU

Jak již bylo v tomto materiálu zmíněno, je snahou vedení MAS Třeboňsko zapojit do přípravy rozvojových materiálů MAS co nejvíce partnerů a občanů. Z tohoto důvodu je možnost spolupráce nebo konzultace při tvorbě programových materiálů otevřena všem partnerům a občanům regionu. Posledním stádiem diskuze o těchto materiálech je vždy schůze celého území MAS Třeboňsko, které se mohou zúčastnit všichni zástupci organizací i občané, kteří se chtějí k dané problematice vyjádřit. Poslední takové jednání se uskutečnilo 8. 11. 2007 v kulturním zařízení Roháč v Třeboni, kde byla široká veřejnost seznámena s návrhem Strategického plánu Leader. Všichni účastníci měli možnost vyjádřit se k projednávanému materiálu, popř. přednést návrhy na změnu či doplnění. Stejným způsobem je plánováno také projednání této strategie.

Je potěšující, že místní partneři a občané území MAS pochopili význam iniciativy LEADER a zúčastňují se jednání o činnosti MAS v neobvykle hojném počtu. (viz. Příložené prezenční listiny jednání expertních skupin a veřejnosti regionu).

Ihned po vzniku MAS Třeboňsko a po jejím zápisu do rejstříku obecně prospěšných společností u Krajského soudu v Č. Budějovicích vyšly v Třeboňských listech i v regionálním tisku informační články o vzniku MAS Třeboňsko a o jejím poslání. O činnosti společnosti jsou obce členských mikroregionů pravidelně informovány prostřednictvím „Zpráv poradce mikroregionu,“ které pravidelně zasílá elektronickou poštou facilitátor MAS Třeboňsko.

ISU 2014 – 2020

MAS Třeboňsko o.p.s.

V průběhu realizace Záměru LEADER ČR 2005 i Záměru LEADER ČR 2006 byla veřejnost pravidelně informována v regionálním tisku (příklady těchto článků jsou uvedeny v povinné příloze).

Informace o práci MAS Třeboňsko se pravidelně objevovaly také na stránkách www.treboňsko.cz, kde byla pro MAS Třeboňsko vyčleněna jedna rubrika. MAS Třeboňsko zorganizovala pro širokou veřejnost několik seminářů, na kterých byli účastníci zevrubně informováni o práci i záměrech MAS.

Přijetí všech významných dokumentů MAS je vždy konzultováno s širokou veřejností regionu. Všichni občané regionu mají vždy možnost vyjádřit se k zásadním dokumentům a mohou na svou žádost působit i v expertních skupinách MAS.

1.4.2 Přehled členů týmu pro přípravu a zpracování strategie

Za přípravu a zpracování ISU je zodpovědný ředitel MAS Třeboňsko. Ten samozřejmě řídí realizační tým, který tvoří:

- Zaměstnanci MAS Třeboňsko
- Členové specializovaných pracovních skupin
- Dobrovolníci z řad veřejnosti
- Specialisté pracující ve smluvním vztahu

Pro účely zpracování ISU byly vytvořeny specializované pracovní skupiny, z nichž každá řeší jinou oblast strategického plánu.

Pracovní skupiny ISU 2014 – 2020

Pracovní skupina	Číslo
Kvalita života obyvatel	1
Sociální péče a zdravotnictví	2
Ochrana životního prostředí a rybníkářství	3
Cestovní ruch, lázeňství	4
Ekonomika, podnikání, energetika, doprava	5
Věda, školství	6
Kultura, sport, volný čas	7

Personální obsazení pracovních skupin

Pracovní skupina 1. - Kvalita života obyvatel	
Jméno	Organizace, funkce
Ing. Vladimír Janíček	Technické Služby Třeboň
Ing. Marie Čápková	Město Třeboň, Člen osadního výboru
Jana Chvojková	DSO Řečicko
Radka Volfová	DSO Řečicko, Město Kardašova Řečice, člen Kulturní komise
Ing. Miloš Valeš	DSO Veselsko
Mgr. Michal Kouba	DSO Vitorazsko, Městský úřad Suchdol nad Lužnicí, referent majetku města
Karel Vopelka	DSO Vitorazsko, Město České Velenice, Vedoucí majetkového odboru
Jaroslav Čurda	Obec Rapšach, referent OÚ
Jaroslav Benda	Veselské služby s.r.o., jednatel
Ing. Václav Matějů	DSO Veselsko, předseda

Pracovní skupina 2. - Sociální péče a zdravotnictví	
Jméno	Organizace, funkce
Alena Kuchyňková	ředitelka firmy se zaměřením na sociální péči
Bc. Eva Ditrichová	Vedoucí odboru školství a soc. péče
Ing. Luboš Jirsa	DSO Řečicko, starosta
Ing. Jan Záruba	Úřad práce ČR v Českých Budějovicích vedoucí kontaktního pracoviště Třeboň
Ludmila Soudková	MěÚ Suchdol referent
Jaroslava Hofbauerová	MěÚ České Velenice Odborný referent
Mgr. Terezie Jenisová	Město Třeboň místostarostka
MUDr. Roman Bílek	Město Lomnice, místostarosta

Mgr. Jan Vavříček	TEP, Centrum sociálních služeb ředitel
Bc. Pavla Mylerová	Město Veselí nad Lužnicí
Eva Čejková	Jihočeská rozvojová o.p.s.
Eliška Hájková	Jihočeská rozvojová o.p.s.

Pracovní skupina 3. - Ochrana životního prostředí a rybníkářství

Jméno	Organizace, funkce
Ing. Jiří Bureš	CHKO Třeboňsko
Ing. Jaroslav Fliegel	Vedoucí odboru životního prostředí Město Třeboň
Aleš Kůrka, DiS.	Rybářství Kardašova Řečice - vodohospodář
Richard Lhotský, Ph. D.	Odborný pracovník, ENKI, o.p.s.
Miroslav Hulík	programový analytik třeboňského rybníkářství
Ing. Milan Bumerl. CSc.	Pedagog – SŠ ekologická Veselí nad Lužnicí
Václav Telařík	Odborník nominovaný MU Suchdol nad Lužnicí
Jan Křivánek	Odborník nominovaný MU Suchdol nad Lužnicí
Ing. Martin Bláha, Ph. D.	Katedra ochrany vod a Rybníkářství Jihočeské univerzity

Pracovní skupina 4. - Cestovní ruch, lázeňství

Jméno	Organizace, funkce
Jiřina Fořtová	Soukromá podnikatelka v cestovním ruchu
Jitka Vondrková	Pracovnice MU Kardašova Řečice
Jaroslav Marsa	Obec Pleše, starosta, půjčovna lodí
MgA. Josef Žajdlík	Vedoucí odboru, Město Třeboň
Ing. Jiří Houdek	Starosta, Město Třeboň, prokurista městských lázní

Daniel Hamr	Lázně Berta, Třeboň
Pavel Hrbek	Vedoucí odboru kultury a cestovního ruchu
Jana Šubrtová DiS.	Pracovnice MU České Velenice
Ing. Václav Průcha	Jihočeský kraj, Veselí nad Lužnicí
Nosková Eva	Zaměstnanec Informačního a kulturního centra Veselí nad Lužnicí
Ing. Petr Habersberger	FO – cestovní ruch (majitel penzionu)

Pracovní skupina 5. - Ekonomika, podnikání, energetika, doprava

Jméno	Organizace, funkce
Radim Beneš	Starosta Obec Pluhův Žďár, soukromý podnikatel
Pavel Štefan	Starosta Obec Višňová, soukromý podnikatel
MVDr. Petr Nekut	Starosta, Kardašova Řečice
Pavel Brabec	Místostarosta, Novosedly nad Nežárkou
Ing. František Hrubec	Envi s.r.o. Třeboň, podnikatel
Ing. Vladimír Kučeravý	SolarEnvi s.r.o. Třeboň, podnikatel
Ing. Petr Habersberger	podnikatel
Mgr. Petr Vrchota	Tajemník MU Suchdol nad Lužnicí
Hana Dvořáková	Tajemník MU České Velenice
Josef Šubrt	vedoucí odboru správy majetku MU Suchdol nad Lužnicí
Mgr. Miroslav Kotrč	Místostarosta České Velenice
Jana Kočová	Jihočeská hospodářská komora, ředitelka
Ing. Karel Zelenka	Soukromý podnikatel
Ing. Lubomír Skála	Jihočeská hospodářská komora, předseda
Martin Blažek	Ekonomický ředitel, Lázně Třeboň

Pracovní skupina 6. - Věda, školství

Jméno	Organizace, funkce
Eva Prokešová	ZŠ Novosedly nad Nežárkou
Ing. Petr Káninský	OA, SOŠ a SOU Třeboň, ředitel
Jan Mraček	SOŠ rybářská a vodohospodářská Třeboň
Ing. Tomáš Budín	Mikrobiologický ústav AV
Mgr. Ondřich Ladislav	ZŠ Suchdol nad Lužnicí, ředitel
Ing. Oldřich Kučera	ZŠ a MŠ České Velenice, ředitel
Mgr. Anna Dvořáčková	Ředitelka MŠ, Suchdol nad Lužnicí
Mgr. Jan Javorský	Střední odborná škola ekologická a potravinářská, Veselí nad Lužnicí, učitel
Mgr. Jan Faflík	ZŠ Veselí nad Lužnicí 1, ředitel
Mgr. Ilona Vránková	ZŠ Veselí nad Lužnicí 2, ředitelka

Pracovní skupina 7. - Kultura, sport, volný čas

Jméno	Organizace, funkce
Josef Neužil	Třeboň, radní
Ing. Jan Kubata	Místostarosta obce Novosedly nad Nežárkou
Mgr. Marie Valdová	Soukromý podnikatel – průvodcovské služby
Tomáš Hutr	Město Kardašova Řečice, referent
MgA. Josef Žajdlík	Město Třeboň, vedoucí odboru
Pavel Hadač	Suchdol nad Lužnicí, mikroregion Vitorazsko
Lukáš Soudek	Předseda fotbalového oddílu Suchdol nad Lužnicí
Ing. Václav Průcha	Člen rady města Veselí nad Lužnicí
Ing. Zdeněk Zeman	Starosta, Obec Zlukov

1.4.3 Popis způsobu vyhodnocování ISÚ

Každoročně vypracuje kancelář MAS **Plán monitoringu a vyhodnocení realizace ISÚ**.

V plánu monitoringu a vyhodnocování ISÚ počítá MAS s využitím všech typů kontrol zajištění evaluace (vyhodnocování před zahájením/ex-ante, nahodile/ad-hoc, v průběhu/on-going, po skončení/ex-post).

Všechny kontrolní činnosti MAS se budou řídit těmito zásadami:

- **Nestrannost členů kontrolní skupiny**

Členové kontrolní skupiny podepíší prohlášení, že nejsou věcně ani příbuzensky spjati s předkládanými projekty respektive žadatelem. V případě, že se tak stane, správní rada MAS rozhodne o doplnění skupiny o další členy, kteří budou pověřeni kontrolou inkriminovaných projektů.

- **Evidence všech kontrolních úkonů a činností**

O každé kontrolní akci bude vedena tato evidence:

- datum a způsob oznámení o plánované kontrole (minimálně 48 hodin předem)
- jmenování členů kontrolní skupiny, které provede správní rada MAS
- zpráva o uskutečněné kontrole, která musí minimálně obsahovat datum a místo konání kontroly, kontrolní nález včetně návrhu na odstranění nedostatků a podpisy členů kontrolní skupiny a statutárního zástupce kontrolovaného subjektu.

- **Ochrana dat, která jsou předmětem ochrany dle platné české legislativy**

Kontrolní skupina a další osoby, které se dostanou do styku s nálezy kontrolní skupiny, budou dodržovat platnou legislativu pro ochranu osobních informací.

- **Pravidlo „čtyř očí“**

Veškerá kontrolní činnost bude prováděna tak, aby byla zajištěna účast nejméně dvou členů kontrolní skupiny MAS. Oba tyto členové potvrdí svou účast podpisem na protokolech o provedených kontrolách.

- **V případě neshody členů kontrolní skupiny rozhoduje statutární zástupce MAS**

Pokud nedojde mezi členy kontrolní skupiny ke shodě nad závěrem kontrolní činnosti, bude toto zaznamenáno do protokolu. Po oznámení této skutečnosti předsedovi správní rady MAS, rozhodne tento o sporu s definitivní platností.

Vyhodnocení realizace ISÚ bude probíhat v těchto úrovních:

- Průběžné vyhodnocení realizace ISÚ na každém zasedání Správní rady MAS
- Zhodnocení realizace ISÚ bude nedílnou součástí Výroční zprávy MAS, kterou schvaluje Správní rada MAS Třeboňsko
- Po ukončení realizace projektů z každé výzvy bude vypracována zpráva o průběhu a výsledcích této výzvy včetně přehledu realizovaných kontrol

Zajištění evaluace

Vstupní informace pro evaluaci budou získávány z protokolů o kontrolách (viz předcházející kapitola).

Návrh způsobu zpracování výsledků vyhodnocování ISÚ

Zjištěné skutečnosti a závěry budou zapisovány do formalizovaných protokolů o kontrolách, které budou zhotovovány ve třech kopiích (1xžadatel, 1xMAS, 1xkontrolní orgán). Kopie určená pro MAS bude archivována dle archivačního řádu. Za souhrnnou zprávu o evaluaci ISÚ MAS, která bude zpracovávána každoročně jako povinná příloha výroční zprávy, je zodpovědný ředitel.

Způsoby zveřejňování výsledků ISÚ a vyhodnocování

- na jednání Shromáždění regionálních partnerů MAS
- na webových stránkách MAS a jejích členů
- v regionálním tisku

1.4.4 MAS Třeboňsko o.p.s. v roce 2013 – orgány společnosti

V průběhu roku 2012 došlo ke změně a rozšíření správní rady MAS. Valná hromada MAS schválila pro další období toto složení správní rady:

- Ing. Jan Hůda, Ph.D. – předseda správní rady MAS
- Mgr. Jaromír Novák – 1. místopředseda
- Mgr. Filip Mencl – 2. místopředseda
- Ing. Hana Balatková
- Ing. Petr Habersberger
- Ing. František Hrubec
- Rudolf Hronza
- Ing. Filip Klíma

ISU 2014 – 2020

MAS Třeboňsko o.p.s.

- Jan Kronika
- Vladimír Kubiček
- Jaroslav Marsa
- Ing. Karel Vávře

Nově zvolení členové správní rady byli řádně a včas zapsáni do rejstříku obecně prospěšných společností.

Dozorčí rada pracovala ve složení:

- RNDr. Libuše Kotilová – předseda dozorčí rady
- Ing. Milan Bumerl, CSc.
- Jiří Jech

Výbor pro výběr a monitorování projektů pracoval ve složení:

- Ing. Petr Habersberger
- Jiří Žoček
- Pavel Štefan
- František Drs
- Ing. Hana Balatková
- Ing. Josef Malecha
- JUDr. Lenka Cvrčková
- Mgr. Filip Mencl
- Jaroslav Marsa
- Ing. Václav Matějů
- Mgr. Pavel Mráček

Programový výbor pracoval v tomto složení:

- Ing. Jiří Boček
- Jaroslav Marsa
- Mgr. Jaromír Novák
- Ing. Jaromír Slíva
- Ing. Karel Vávře
- Aleš Kůrka
- Ing. Petr Habersberger
- Ing. František Hrubec
- František Klíma
- Ing. Josef Soudek
- František Drs
- Jan Kronika

Činnost MAS zajišťovali v roce 2013 tito zaměstnanci:

- Ing. Jaromír Vávra, CSc. – ředitel MAS
- Ing. Marie Čápková – projektová manažerka
- Tomáš Novák – asistent projektového řízení

Účetní služby zajišťuje i nadále na smluvním základě člen MAS: Audit, daně H+V s.r.o.

Audit MAS Třeboňsko o.p.s. v roce 2012 provedla Ing. Alena Zmrhalová, statutární auditor, č. oprávnění 1176, člen Komory auditorů České republiky. Závěr provedeného auditu zněl BEZ VÝHRAD

2 Analytická část

2.1 Tabulková část sdružující data popisu

Veškerá data, požadovaná v souvislosti s tvorbou této strategie, jsou velice obsáhlá, a proto je zpracovatel umístil do přílohy této strategie. Přesto však budou agregovaná data použita v jednotlivých kapitolách tohoto dokumentu.

2.2 Konkrétní vymezení území

Stručná charakteristika členských mikroregionů

Třeboňsko je jak rozlohou, tak počtem obyvatel největším mikroregionem území MAS. Je také ekonomicky nejsilnějším. Nejdůležitější a světově známý fenomén Třeboňska je Třeboňská rybníční soustava, jejíž některé části pocházejí ze středověku. Zlatá stoka je umělý kanál dlouhý 48 km, který slouží k napájení soustavy velkých rybníků na Třeboňsku (Opatovický, Svět, Kaňov, Velký Tisý, Koclířov, Dvořiště, Záblatský, Bošilecký, Švarcenberk a Horusický). Celkem je na Zlatou stoku napojeno cca 2 700 ha rybníčních ploch (57 rybníků). V letech 1506 – 1520 ji začal budovat známý rožmberský rybníkář Štěpánek Netolický, ve své době představovala mistrovské dílo vodního stavitelství a byla vůbec prvním významným umělým vodním tokem v Čechách. V budování Třeboňské rybníční soustavy pokračoval **Jakub Krčín z Jelčan a Sedlčan**, k jehož počtě je také pojmenován tento materiál (Krčínovo Třeboňsko 2007-2013).



Rybníky a rybníkářství mají kromě svého významu pro produkci sladkovodních ryb i neméně důležitou funkci rekreační a vodohospodářskou.

Nejsilnější ekonomický potenciál na Třeboňsku má lázeňství. Ostatní průmyslové obory nikdy nebudou profilujícím prvkem mikroregionu. Z těchto důvodů je nejvýše nutné využít potenciálu krajiny se zachovalou přírodou, kulturními a historickými památkami

a tradicemi a dostupným lidským potenciálem ke zvýšení turistické atraktivity a hlavně ekonomické efektivity cestovního ruchu na Třeboňsku.

ISU 2014 – 2020

MAS Třeboňsko o.p.s.

Silný potenciál cestovního ruchu si místní lidé uvědomují a začínají vznikat první pokusy o využití produktů agroturistiky, hipoturistiky a ostatních forem cestovního ruchu, včetně využití kulturních projektů. Mezi další významné ekonomické aktivity na Třeboňsku patří zemědělství, lesnictví, těžba šterkopísku, rašeliny a lehký průmysl (dřevozpracující, výroba stavebních hmot, textilní, sklářský, pivovarnický).

Ze zpracovatelských odvětví bylo a je na Třeboňsku tradiční pivovarnictví (pivovar Regent Třeboň), sklářská výroba (Sklárny Chlum u Třeboně), zpracování dřeva (např. pila Kodavo Halámky), v posledních desetiletích se přidala textilní výroba (Otavan Třeboň) a výroba prefabrikátů a stavebních hmot (Calofrig Borovany, Nová Ves nad Lužnicí, Sloupárna Majdalena.). Existuje zde i řemeslná lidová výroba (keramika - Jihotvar Klikov, hračky - Jas Stráž nad Nežárkou). Významným odvětvím místní ekonomiky se stává turistický ruch a tradiční lázeňství (Bertiny lázně a lázně Aurora v Třeboni). Objevují se také menší podniky jiných odvětví poskytující pracovní příležitosti lidem uvolňovaným z primárního sektoru (např. elektromontážní závody Lexa Hamr, Moeller-Elektrotechnika Suchdol nad Lužnicí).

Vitorazsko je geomorfologicky součástí Třeboňské pánve s přirozenou osou území, řekou Lužnicí. Směrem jižním a východním je mikroregion ohraničen státní hranicí s Rakouskem, západním a severním směrem je ohraničen pouze hranicemi katastrů členských obcí a nemá přirozené hranice. Kromě katastrálního území Českých Velenic a části k.ú. Nové Vsi nad Lužnicí leží mikroregion v CHKO Třeboňsko.



Přirozeným střediskem mikroregionu je město České Velenice, ležící na hranicích s Rakouskem. Skutečnost, že České Velenice tvořily v minulosti jedno město s rakouským Gmündem, se i dnes projevuje v čilé mezinárodní spolupráci. Důkazem tohoto tvrzení je i rychle rostoucí hospodářský a technologický park v Českých Velenicích, kde sídlí mnoho českých i rakouských firem.

Ačkoliv území Vitorazska patří dnes do správního území Třeboňska, je nutno mít na paměti, že mělo historicky poněkud odlišný vývoj. Území dnešního Vitorazska náleželo až do roku 1920 zemi Dolní Rakousko. Součástí ČSR se stalo v roce 1920, kdy následkem prohrané války byla Rakousku odňata některá území. Na základě dohody uzavřené mezi Československem a Rakouskem ve francouzském Saint Germain v roce 1919 bylo k ČSR připojeno 13 obcí a několik menších osad. Pro takto získané území se vžil název České Vitorazsko.

Až do 12. století byla oblast tzv. Českého Vitorazska osídlena velmi řídko. V období druhé poloviny 12. století začali území osidlovat čeští kolonisté z vnitrozemí. O několik desetiletí později započala druhá vlna osidlování, a to německými kolonisty z Podunají. Došlo ke sporům mezi oběma skupinami, které skončily v roce 1179 prvním vymezením hranice mezi českým územím a Rakouskem. Území takzvaného Českého Vitorazska se ocitlo na rakouské straně hranice, kde zůstalo více než 800 let.

V období let 1920 – 1938 bylo Vitorazsko součástí ČSR. Po Mnichově 1938 se znovu stalo rakouským územím až do konce 2. světové války v roce 1945. V poválečném období a hlavně po roce 1948 stihl Vitorazsko osud všech československých pohraničních oblastí. Docházelo k postupnému vylidňování a chátrání bytového fondu a tím i k degradaci úrovně všech obcí oblasti.

Velice negativní vliv na život malých obcí měla i orientace na zemědělskou velkovýrobu soustředěnou ve střediskových obcích. Vznikaly velké zemědělské areály, které hyzdí některé pohraniční obce ještě dnes. Určitý pozitivní vliv pro zamezení sociální degradace obcí a narušení krajinného prostředí přinesl až zájem o venkovskou rekreaci, zájem o venkovská rekreační sídla a využití nesporného potenciálu mikroregionu pro cestovní ruch a venkovskou rekreaci.

Veselsko je charakteristické zdobnou architekturou zemědělských usedlostí (tzv. selské baroko). Svým jižním okrajem sousedí s rybníčním krajem Třeboňska a velká část regionu je zahrnuta do Chráněné krajinné oblasti Třeboňsko. Část mikroregionu leží na ohromném podzemním jezeře s nejkvalitnější pitnou vodou. Krajina je posázena velkým množstvím rybníků. K největším patří Horusický a Bošilecký.

Region můžeme označit jako tzv. vstupní bránu ze severovýchodu do atraktivní lokality Třeboňska. Jedná se o zachovalou, ekologicky hodnotnou a turisticky atraktivní venkovskou krajinu s prakticky nulovým počtem ekologických zátěží a bez velkých průmyslových lokalit. Region má co nabídnout, např. naučné stezky Blatská stezka, Veselské pískovny, řeku Lužnici, která je vyhledávaná především vodáky a rybáři. Dále mezinárodní cyklotrasu Greenways Praha – Vídeň a v neposlední řadě mnoho kulturních a sportovních akcí pořádaných během roku.

Centrem celé oblasti Veselska je město Veselí nad Lužnicí, které bylo odedávna nejen hospodářským, ale také kulturním střediskem širokého okolí, rázovitého kraje, nazývaného Veselská, Borkovická, někdy i Velká nebo Pšeničná blata. Byla to úrodná oblast s bohatými zemědělskými usedlostmi, ale i svéráznou kulturou, typickými blatskými kroji i zdobnou architekturou tzv. selského baroka.



Tato krajina blat je odedávna bohatě zemědělsky využívána. Nacházejí se zde také rozsáhlé, převážně borové a lužní lesy.

ISU 2014 – 2020

MAS Třeboňsko o.p.s.

Řečicko se nachází v severovýchodní části Jihočeského kraje. Jedná se o tradiční venkovskou oblast, ležící na ose Veselí nad Lužnicí – Jindřichův Hradec. Přibližně severojižním směrem prochází regionem dálková mezinárodní cyklotrasa Greenways Praha - Vídeň. Také na území Řečicka se nachází větší množství rybníků, z nichž některé tvoří samostatnou soustavu. K zajímavým objektům patří například zámek v Kardašově Řečici. Ve většině obcí se nacházejí prvky drobné architektury (kapličky, křížky, boží muka).



Jindřichohradecko – západ se nachází mezi městy Jindřichův Hradec a Nová Bystřice, v Jihočeském kraji, v okrese Jindřichův Hradec. Má 8 členských obcí, ve kterých žije více než 2,6 tis. obyvatel. Rozloha mikroregionu je 101 km².

Všechny obce mikroregionu leží v okrese Jindřichův Hradec, spadají do působnosti Obce s rozšířenou působností Jindřichův Hradec. Rozloha mikroregionu Jindřichohradecko – západ činí 10 179 ha. Největší katastrální území zabírá obec Číměř (4 572 ha, více než 44% celého území mikroregionu). Téměř polovinu (48,6%) území tvoří především zemědělská půda (orná půda a trvalé travní porosty), dále více než třetinu (35,7%) rozlohy zaujímají lesní plochy. Zbývající podíl území (15,7%) tvoří vodní, ostatní a zastavěné plochy.

V osmi členských obcích mikroregionu žije v současné době 2 631 obyvatel. Hustota obyvatel je 25 obyv./km². Průměrný věk obyvatel činí 40,3.



Shrnutí - klíčová slova, trendy, závěry, doporučení pro návrhovou část

MAS Třeboňsko je jednou s nejstarších MAS v jihočeském kraji i v ČR s bohatými zkušenostmi.

Většina aktérů z území se seznámila a ztotožnila s principy metody Leader, kterou chápe jako důležitý nástroj rozvoje regionu.

Závěry:

- pokračovat v rozvoji metody Leader (CLLD)
- rozšířit počet regionálních partnerů
- možnost rozšíření o území zatím nezařazených obcí (Soběslavsko)
- zintenzivnit propagaci metody Leader mezi občany regionu

I když má celý region venkovský ráz, neprojevuje se zde typický vývoj posledních let – úbytek obyvatel na venkově. Naopak, za posledních 10 let vzrostl počet obyvatel o více než 23%. Největší nárůst zaznamenaly obce Dolní Pěna a Horní Pěna. Tento nárůst je dán především polohou těchto obcí těsně za hranicí okresního města Jindřichův Hradec a s tím spojenou masivní bytovou výstavbou v posledních letech.

Zdroj fotodokumentace: Archiv MAS Třeboňsko

2.3 Analýza problémů a vyhodnocení současného stavu z pohledu aktérů z území

2.3.1 Obyvatelstvo – vývoj osídlení, věková struktura, vzdělanostní struktura

První kolonisté, ať již to byli Slované povolávaní pány z Landštejna (Vítek z Prčic) ze středních Čech, nebo němečtí řádoví rytíři a němečtí lokátoři, kterým dávali přednost páni z Hradce, museli na Třeboňsku překonávat velké překážky. Kromě nepřístupných lesů také komplexy rašelinišť a močálových olšin i smrčín. Často po odlesnění docházelo ještě k většímu zabahnění pozemků, protože chyběly mohutné koruny stromů, které by odpařovaly přebytečnou vodu.

A zde počínala sláva budoucích stavitelů vodního díla - umělých kanálů, mlýnských náhonů, hrází a vody zadržené úmyslně v mělkých nádržích ("stavech"), do nichž později přenášeli ryby a zakládali umělý chov sladkovodních ryb - postního jídla klášterů a církevních kolonizátorů, později i světské vrchnosti.

Vlastní území Třeboňska bylo definitivně osídleno za vlády Lucemburků na přelomu 13. a 14. století, jak ukazují data písemných dokladů o jednotlivých obcích z třeboňských urbářů. Půda ovšem byla majetkem feudálů, ze které muselo osazené obyvatelstvo platit peněžní i naturální dávky, tzv. feudální rentu, případně zejména s později stoupajícím kořistnictvím držitelů i splácet pracovní povinnosti (robotní dny) na panských pozemcích. Lesy se jen pronajímaly k pastvě dobytka. Myslivost a lov ryb si ponechala vrchnost, poddané obyvatelstvo se živilo pouze zemědělstvím. Plán původního rozmístování usedlostí lze doložit na obci Kojákovice, kde se dochoval do dnešní doby: První usedlosti (jednoty, samoty) se zakládaly podél údolních aluvií na půdách podmáčených, zatímco vyšší terény na původních stanovištích jedlových doubrav byly využívány zemědělsky. Spojovaly se postupně ve skupiny, charakteristicky uspořádané vesnice. Statky stály ve dvou protilehlých řadách se štíty obrácenými do středu údolí, v němž byl přehrazen jeden nebo několik kaskádovitě navazujících rybníčků, lemovaných dvěma pruhy trávníků s listnatými stromy: jasany, jilmy, olšemi, vrbou, nikdy stromy ovocnými, které se později sázely za humny v zahradách.

ISU 2014 – 2020
MAS Třeboňsko o.p.s.

Došlo k výrazné změně osídlení v jednotlivých obcích. Významně se na tom podílelo vysídlení německých obcí v poválečné době a zřízení širokého hraničního pásma. Sídla, která jsou sídly významnějších hospodářských organizací a sídly obecních úřadů, si zachovávají svoji velikost (Suchdol nad Lužnicí). Sídla, která byla zařazena mezi tzv. nestřediskové obce, zaznamenala výrazný pokles počtu trvale žijících obyvatel až téměř k úplnému vylidnění. Tato sídla pak již neplní obytnou funkci, ale většinou pouze funkci rekreační.

V blízké budoucnosti nelze očekávat zásadní změny jak ve struktuře osídlení, tak ani ve funkci jednotlivých sídel. To souvisí i s tím, že celá oblast počtem obyvatel stagnuje a ani nedochází k nadprůměrně výraznějšímu rozvoji podnikatelských aktivit.

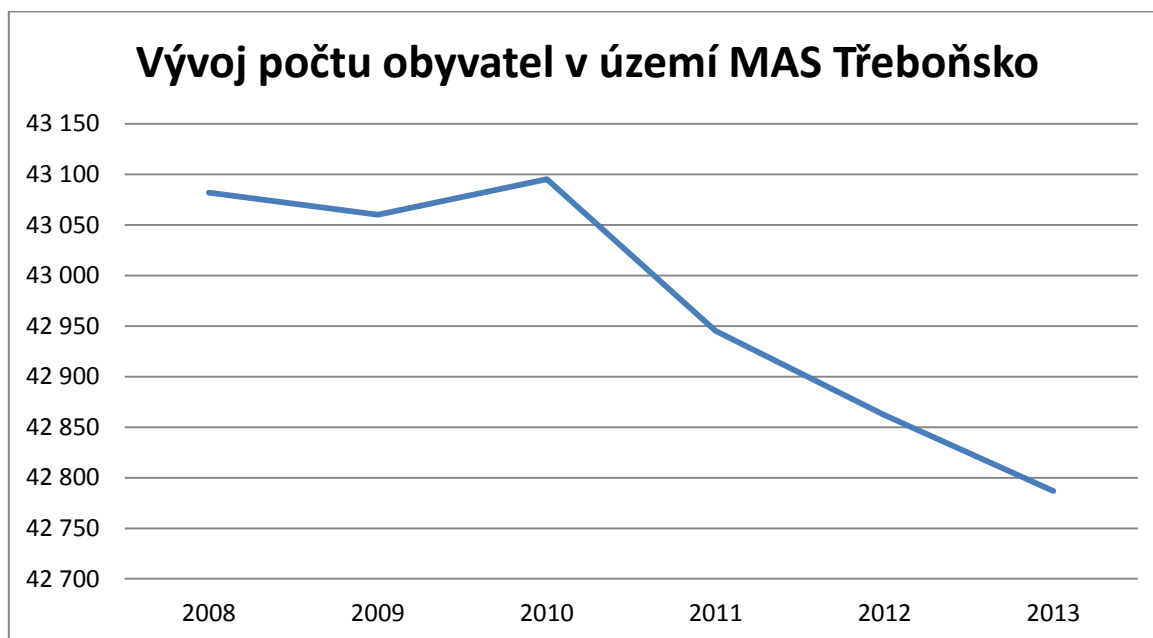
Vývoj počtu obyvatel MAS

	Název obce	data k 31.12. 2008	data k 31.12. 2009	data k 31.12. 2010	data k 31.12. 2011	data k 31.12. 2012	data k 31.12. 2013
1	Bošilec	208	207	203	200	199	197
2	Drahotěšice	258	268	270	281	297	309
3	Dynín	317	316	329	329	325	322
4	Mazelov	214	205	212	217	212	211
5	Neplachov	349	350	357	386	382	373
6	Vlkov	19	18	17	27	33	33
7	Cep	187	191	190	202	202	202
8	České Velenice	3 512	3 548	3 526	3 395	3 403	3 407
9	Číměř	738	710	704	708	697	710
10	Dolní Pěna	211	237	252	276	306	325
11	Dolní Žďár	147	139	140	148	156	155
12	Domanín	342	355	365	373	382	383
13	Doňov	84	80	85	78	83	79
14	Dunajovice	210	219	224	213	209	212
15	Dvory nad Lužnicí	343	345	347	337	335	328
16	Frahelž	156	158	166	158	164	161
17	Halámky	156	161	155	168	168	169
18	Hamr	361	354	351	336	345	345
19	Hatín	207	209	209	207	211	212
20	Horní Pěna	599	598	600	591	582	593
21	Hrachoviště	82	78	80	81	79	84
22	Chlum u Třeboně	2 139	2 143	2 139	2 098	2 050	2 030

23	Kačlehy	75	80	79	68	71	74
24	Kardašova Řečice	2 293	2 277	2 285	2 311	2 283	2 259
25	Klec	186	173	171	165	171	175
26	Lásenice	561	566	566	575	579	579
27	Lomnice nad Lužnicí	1 710	1 760	1 770	1 780	1 780	1 773
28	Lužnice	431	429	428	434	428	436
29	Majdalena	483	489	493	484	504	511
30	Nová Ves nad Lužnicí	376	372	364	350	343	337
31	Novosedly nad Nežárkou	623	637	643	654	647	657
32	Pístina	192	179	194	195	188	180
33	Plavsko	448	451	461	483	472	478
34	Pleše	183	184	189	192	189	198
35	Polště	107	105	109	113	117	117
36	Ponědraž	107	104	102	117	117	114
37	Ponědrážka	80	74	77	78	77	77
38	Příbraz	252	251	244	256	252	253
39	Rapšach	587	562	568	582	585	592
40	Ratiboř	190	190	188	189	187	193
41	Smržov	96	100	99	108	118	109
42	Staňkov	231	227	226	219	213	215
43	Stráž nad Nežárkou	849	858	860	855	860	856
44	Stříbřec	465	457	451	447	439	432
45	Suchdol nad Lužnicí	3 652	3 659	3 665	3 633	3 603	3 621
46	Třeboň	8 782	8 709	8 641	8 598	8 588	8 481
47	Újezdec	72	70	73	73	73	71
48	Višňová	80	77	75	74	74	77
49	Vydří	125	129	127	128	123	126
50	Záblatí	82	74	75	76	76	81
51	Záhoří	121	122	127	120	119	114
52	Borkovice	233	232	237	235	230	224
53	Drahov	154	157	156	168	163	171

54	Mažice	118	115	112	122	126	125
55	Řípec	295	299	313	319	326	325
56	Sviny	325	337	345	346	344	334
57	Val	224	231	248	251	259	252
58	Veselí nad Lužnicí	6 607	6 570	6 531	6 455	6 432	6 437
59	Vlkov	149	151	152	153	160	161
60	Zálší	261	270	274	262	258	263
61	Zlukov	252	259	259	261	262	256
62	Žišov	186	185	197	207	206	213
celkem za území		43 082	43 060	43 095	42 945	42 862	42 787

území MAS v km²	1 017,23	1 017,23	1 017,23	1 017,23	998,63	998,63
počet obyvatel území	43 082	43 060	43 095	42 945	42 862	42 787
hustota osídlení	42,35	42,33	42,36	42,21	42,92	42,84



Vývoj počtu a struktury obyvatelstva do jisté míry kopíruje statistické trendy v souhrnných údajích za Jihočeský kraj i celou Českou republiku. Podíl obyvatel ve věku 0-14 let dosáhl v Jihočeském kraji v roce 2009 celkem 14,4 %, na Třeboňsku dosáhl ve stejném roce tento podíl 13,7 %. Počet obyvatel v produktivním věku v celé krajské populaci dosáhl v roce 2009

ISU 2014 – 2020
MAS Třeboňsko o.p.s.

podílu 70,5 %, v ORP Třeboň to bylo ve stejném roce o 0,4% bodu méně. Podíl populace nad 65 let věku byl v roce 2009 v Jihočeském kraji 15,2 %, na Třeboňsku to bylo o 1% bod více. Srovnatelné statistické údaje za předchozí roky (2000-2008) v níže uvedené tabulce tak potvrzují charakteristický rys demografického vývoje současné společnosti, která intenzivně stárne.

Vybrané údaje podle obcí v území MAS Třeboňsko rok 2011 dle SLDB

Obec	Obyvatelstvo							
	celkem	muži	ženy	věk 0 - 14 let	věk 15 - 64 let	věk 65 a více let	Ekonomicky aktivní	Ekonomicky aktivní - zaměstnaní
Doňov	79	43	36	13	51	15	32	31
Pleše	181	94	87	22	119	39	87	79
Újezdec	62	34	28	5	47	10	38	33
Višňová	70	39	31	9	44	17	33	31
Záhoří	124	68	56	24	83	17	62	62
Ratiboř	185	94	91	21	124	40	77	69
Lužnice	418	194	224	69	279	70	197	180
Záblatí	72	36	36	5	52	15	36	32
Plavsko	441	218	223	65	308	67	225	193
Dvory nad Lužnicí	332	160	172	47	245	40	187	170
Cep	170	94	76	24	119	27	84	74
Bošilec	191	95	96	27	131	33	87	82
Neplachov	369	196	173	49	264	56	184	173
Vlkov	25	11	14	2	20	3	15	14
Mazelov	198	101	97	29	141	28	104	95
Drahotěšice	279	147	132	46	195	38	141	129
Dynín	319	160	159	34	227	57	155	145
České Velenice	3 460	1 713	1 747	511	2 455	485	1 686	1 480
Číměř	693	368	325	113	500	80	313	281
Hatín	220	109	111	29	149	42	105	97
Horní Pěna	568	277	291	93	405	67	274	249
Chlum u Třeboně	2 055	1 033	1 022	260	1 399	390	949	859
Kardašova Řečice	2 225	1 107	1 118	346	1 515	361	1 078	985

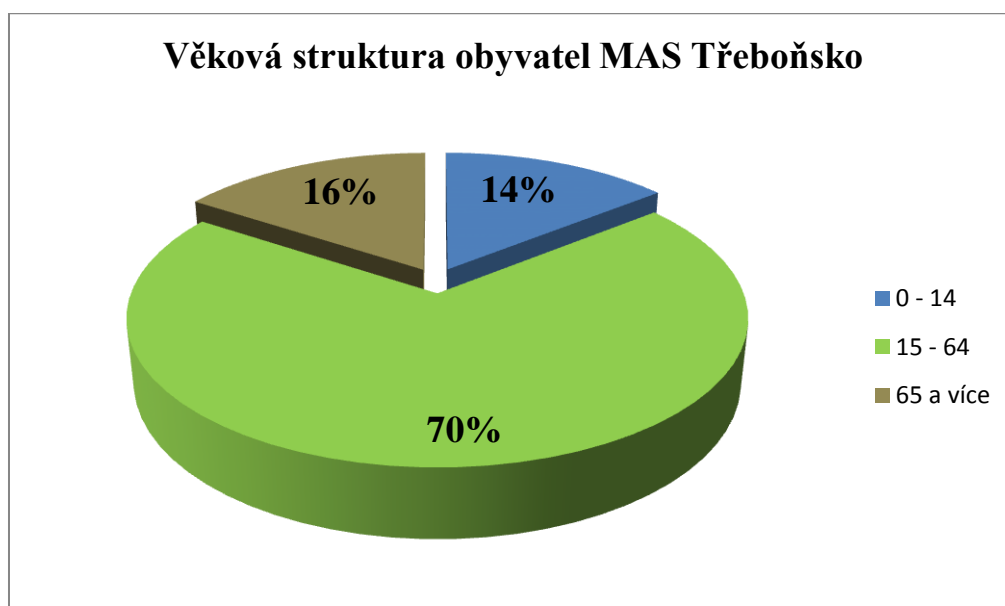
ISU 2014 – 2020

MAS Třeboňsko o.p.s.

Lásenice	550	286	264	94	378	75	255	232
Lomnice nad Lužnicí	1 744	843	901	264	1 206	272	857	785
Majdalena	473	239	234	53	350	70	242	220
Novosedly nad Nežárkou	624	308	316	82	439	103	293	267
Rapšach	568	294	274	102	385	80	265	227
Stráž nad Nežárkou	841	404	437	125	585	130	403	360
Stříbřec	441	231	210	43	294	104	211	187
Suchdol nad Lužnicí	3 605	1 761	1 844	500	2 452	649	1 750	1 633
Třeboň	8 554	4 091	4 463	1 197	5 766	1 572	4 169	3 879
Borkovice	232	115	117	33	162	36	114	102
Sviny	332	175	157	51	235	45	165	153
Val	242	121	121	36	164	41	105	92
Veselí nad Lužnicí	6 386	3 119	3 267	900	4 406	1 064	3 086	2 772
Vlkov	149	79	70	14	95	40	68	62
Zálší	262	134	128	33	173	52	124	110
Smržov	108	51	57	13	73	22	54	46
Pístina	189	64	125	14	154	21	61	56
Příbraz	246	131	115	33	152	61	101	94
Nová Ves nad Lužnicí	326	173	153	52	229	45	171	158
Staňkov	213	101	112	23	146	44	102	93
Hamr	348	181	167	39	250	58	176	158
Polště	104	50	54	19	69	16	48	45
Dolní Pěna	262	136	126	58	183	20	133	131
Kačlehy	65	39	26	8	44	12	31	30
Dolní Žďár	155	77	78	24	114	17	83	70
Vydří	127	65	62	14	86	27	56	50
Frahelž	149	71	78	19	96	34	69	63
Ponědrážka	78	36	42	13	50	15	38	35
Ponědraž	108	60	48	7	79	22	63	55
Klec	164	81	83	16	112	35	79	72
Halámky	170	82	88	21	106	42	73	66
Dunajovice	203	99	104	29	144	29	108	95

Hrachoviště	87	45	42	10	58	19	39	33
Domanín	372	183	189	74	260	36	182	169
Mažice	122	65	57	4	79	39	58	55
Drahov	160	80	80	19	107	33	65	55
Žišov	221	121	100	33	156	31	93	86
Řípec	316	150	166	50	217	48	147	142
Zlukov	257	136	121	34	182	41	129	114
Celkem	42	20	21	5 996	29 108	7 097	20 415	18 595
	289	868	421					

Zdroj: ČSÚ



Shrnutí - klíčová slova, trendy, závěry, doporučení pro návrhovou část

Pro prognózu budoucího populačního vývoje ve sledovaném území jsou využity dostupné projekce ČSÚ zaměřené na celé území Jihočeského kraje. Dílčí projekce za jednotlivá ORP k dispozici nejsou. Dá se však očekávat, že vývoj v jednotlivých ORP bude odpovídat hlavním uvažovaným trendům populačního vývoje celého kraje.

Populační prognózu ovlivňuje především neustále postupující proces demografického stárnutí obyvatel. Intenzita plodnosti (úhrnná plodnost) se dlouhodobě drží na nižších hodnotách a dá se předpokládat, že ani v dlouhodobějším hledisku nepřesáhne hladinu 2,1 dětí na jednu ženu, tedy nebude zajištěna prostá reprodukce obyvatel. Na druhou stranu se zvyšuje naděje dožití žen i mužů a roste podíl osob v poproduktivním věku.

V území MAS Třeboňsko je nutné, zejména ve věkově neprogresivních obcích, podporovat získávání nových obyvatel, především mladých rodin s dětmi. Podpora by měla vycházet především z nabídky možnosti bydlení, občanské vybavenosti a zajištěním služeb v oblasti dopravy za prací.

2.3.2 Technická infrastruktura

Obec	Technická vybavenost							
	vodovod	kanalizace	kanalizace dešťová	kanalizace s ČOV	plynovod	internet WIFI provozovaný obcí	obecní rozhlas	kabelová televize
Bošilec	ano	ne	ne	ne	ano	ne	ano	ne
Drahotěšice	ano	ne	ne	ne	ano	ne	ano	ne
Dynín	ano	ano	ano	ano	ano	ne	ano	ne
Mazelov	ano	ne	ano	ne	ne	ne	ne	ne
Neplachov	ano	ne	ano	ne	ano	ne	ano	ne
Vlkov	ano	ne	ne	ne	ne	ne	ano	ne
Cep	ano	ano	ne	ano	ne	ano	ano	ne
České Velenice	ano	ano	ne	ano	ano	ne	ano	ne
Číměř	ano	ano	ano	ano	ano	ne	ano	ne
Dolní Pěna	ano	ne	ne	ne	ano	ne	ano	ne
Dolní Žďár	ano	ne	ne	ne	ne	ne	ano	ne
Domanín	ano	ano	ne	ano	ne	ne	ano	ne
Doňov	ano	ano	ne	ne	ne	ne	ano	ne
Dunajovice	ano	ano	ano	ano	ne	ne	ano	ne
Dvory nad Lužnicí	ano	ano	ne	ano	ano	ne	ano	ano
Frahelž	ano	ano	ne	ano	ne	ne	ano	ne
Halámky	ne	ano	ne	ne	ano	ne	ano	ne
Hamr	ano	ano	ano	ano	ano	ne	ano	ne
Hatín	ano	ano	ano	ano	ano	ano	ano	ne
Horní Pěna	ano	ano	ne	ne	ano	ne	ano	ne

Hrachoviš tě	ano	ne	ano	ne	ne	ne	ne	ne
Chlum u Třeboně	ano	ano	ano	ano	ano	ne	ano	ne
Kačlehy	ne	ano	ano	ano	ne	ne	ano	ne
Kardašov a Řečice	ano	ano	ano	ano	ano	ano	ano	ne
Klec	ano	ano	ano	ano	ne	ne	ano	ne
Lásenice	ano	ano	ano	ne	ne	ano	ano	ne
Lomnice nad Lužnicí	ano	ano	ano	ano	ano	ano	ano	ne
Lužnice	ano	ano	ano	ano	ano	ne	ano	ne
Majdalena	ano	ano	ne	ano	ano	ne	ano	ne
Nová Ves nad Lužnicí	ano	ano	ano	ano	ano	ne	ano	ne
Novosedl y nad Nežárkou	ano	ano	ano	ano	ano	ne	ano	ne
Pístina	ano	ano	ano	ano	ne	ne	ano	ne
Plavsko	ano	ano	ne	ano	ano	ne	ano	ne
Pleše	ano	ano	ne	ne	ne	ne	ano	ne
Polště	ano	ne	ne	ano	ne	ne	ano	ne
Ponědraž	ano	ne	ano	ne	ne	ne	ano	ne
Ponědrážk a	ano	ne	ano	ne	ne	ne	ano	ne
Příbraz	ano	ano	ne	ano	ano	ne	ano	ne
Rapšach	ano	ne	ano	ano	ano	ne	ano	ne
Ratiboř	ano	ano	ne	ano	ne	ano	ano	ne
Smržov	ano	ano	ne	ne	ne	ano	ano	ne
Staňkov	ano	ne	ne	ne	ne	ne	ano	ne
Stráž nad Nežárkou	ano	ano	ne	ano	ano	ne	ano	ne
Stříbřec	ano	ano	ano	ano	ne	ne	ano	ne
Suchdol nad Lužnicí	ano	ne	ne	ano	ano	ano	ano	ne
Třeboň	ano	ano	ne	ano	ano	ano	ano	ano

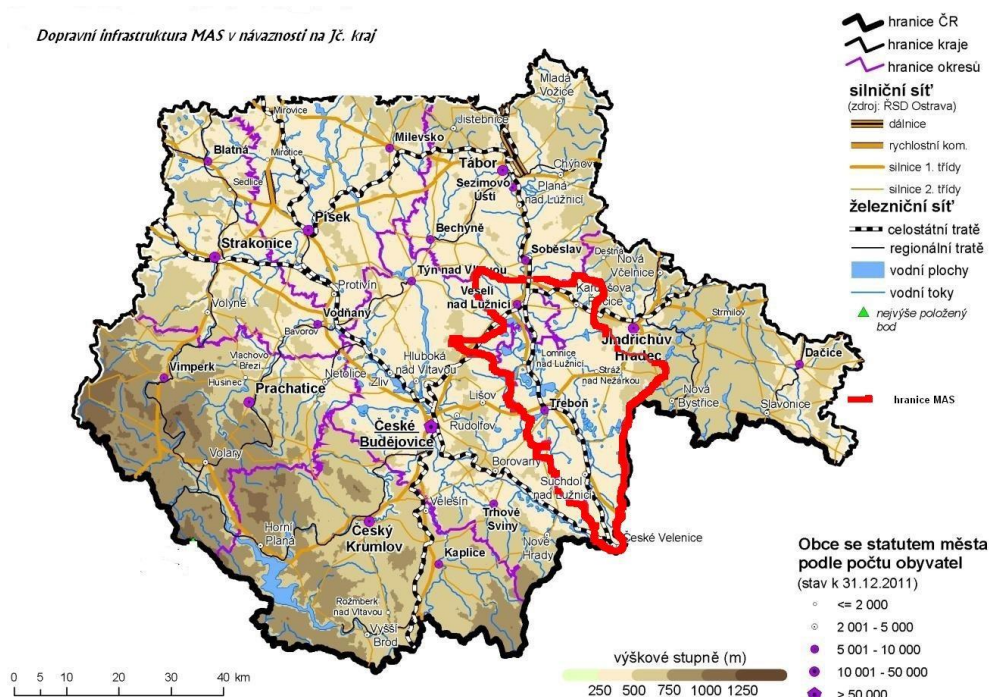
ISU 2014 – 2020

MAS Třeboňsko o.p.s.

Újezdec	ano	ano	ano	ano	ne	ne	ano	ne
Višňová	ano	ano	ano	ne	ne	ne	ano	ne
Vydří	ne	ne	ano	ne	ne	ne	ano	ne
Záblatí	ano	ano	ne	ne	ne	ano	ano	ne
Záhoří	ano	ano	ano	ano	ne	ne	ne	ne
Borkovice	ano	ne	ne	ne	ne	ne	ano	ne
Drahov	ano	ne	ano	ne	ne	ne	ano	ne
Mažice	ano	ne	ne	ne	ne	ne	ano	ne
Řípec	ano	ano	ne	ne	ano	ne	ano	ne
Sviny	ano	ano	ano	ne	ne	ne	ano	ne
Val	ano	ne	ano	ne	ne	ne	ano	ne
Veselí nad Lužnicí	ano	ano	ano	ano	ano	ne	ano	ne
Vlkov	ne	ano	ne	ne	ne	ne	ano	ne
Zálší	ano	ne	ne	ne	ne	ne	ano	ne
Zlukov	ano	ano	ano	ne	ano	ano	ano	ne
Žišov	ano	ano	ne	ne	ano	ne	ano	ne

Zdroj: dotazníkové šetření MAS Třeboňsko

Dopravní infrastruktura MAS v návaznosti na Jč. kraj



Řešené území MAS Třeboňsko leží na křižovatce tras **mezinárodních silničních koridorů E49 a E51** (na území města Třeboň koridory tvořeny komunikacemi I/34 a I/24), procházejících republikou zhruba ve směru západ - východ. Mezinárodní automobilová doprava je vedena v obou páteřních trasách silnic I/24 a I/34.

Páteřními komunikačními osami širšího území okolí města Třeboň jsou trasy uvedených silnic I/24 a I/34. Na ně pak dále navazují silnice II. a III. třídy a navazující soustava místních a účelových komunikací, zprostředkávajících propojení jednotlivých sektorů města, celého správního území a zajišťujících základní komunikační obslužnost území regionu Třeboňska.

Co se týče **železniční dopravy**, území je napojeno na celostátní železniční trať č. 226 Veselí nad Lužnicí – České Velenice – Gmünd NÖ. Tato trať zajišťuje propojení mezi koridorovou tratí č. 220 (Praha) – Benešov – Tábor – České Budějovice a hraničním přechodem České Velenice – Gmünd NÖ s další vazbou železniční dopravy ve směru na Vídeň.

Letecká doprava je lázeňským statutem ve správním území města i blízkém okolí vyloučena. Nejbližším letištěm tak je letiště v Českých Budějovicích (Planá), či sportovní letiště v Jindřichově Hradci a Hosíně u Českých Budějovic. Malá soukromá letadla mohou využít také malé letiště ve Dvorcích u Třeboňě.

Vodní doprava je v řešeném území zastoupena pouze okrajově rekreačními vyhlídkovými plavbami po rybníku Svět, které jsou v současnosti provozovány společností Brisamm, s.r.o. z

ISU 2014 – 2020

MAS Třeboňsko o.p.s.

Českých Budějovic (květen – říjen). Ostatní dopravní módy nejsou v řešeném území zastoupeny a ani nejsou v řešeném časovém horizontu předpoklady pro jejich využití a další rozvoj.

Silniční síť

Územím MAS Třeboňsko prochází 3 silnice 1. třídy – č. 34, 23 a 24. Silnice I/34 protíná Třeboňsko východozápadním směrem a na její trase leží města České Budějovice, Lišov, Třeboň, Jindřichův Hradec a pokračuje dále do kraje Vysočina. Současně na této komunikaci dochází k nejvyšším intenzitám dopravy. Další silnice I/24 protíná Třeboňsko severojižním směrem. Tvoří napojení na silnici I/3 (Praha – České Budějovice) 2 km jižně od Veselí nad Lužnicí a prochází městy Lomnice nad Lužnicí, Třeboň, Suchdol nad Lužnicí a končí na hraničním přechodu Halámky s Rakouskem.

Silnice I/24 představuje páteřní komunikační osu řešeného území vedenou ve směru sever - jih od dálniční křižovatky na D3 situované jižně od Veselí nad Lužnicí přes Lomnici nad Lužnicí do Třeboně a dále pak přes Suchdol k hraničnímu přechodu Halámky – Neunagelberg. Silnice I/24 je prakticky v celém průběhu řešeným územím vedena v dopravním koridoru se železniční tratí č. 226 Veselí nad Lužnicí – České Velenice – Gmünd. Silnice I/24 vstupuje do správního území města Třeboň za úroňovým přejezdem železniční tratě č. 226 u zastávky Lužnice. V dlouhých přímých úsecích dříve rekonstruované trasy je vedena na jih, do zastavěného území města vstupuje Pražskou ulicí. V prostoru křižovatky s Nádražní ulicí se trasa lomí jihovýchodním směrem do Jiráskovy ulice a směřuje k připojení na peážní úsek se silnicí I/34. Do křižovatky typu „trubka“ je od jihu zapojeno prodloužení místní komunikace vedené Jiráskovou ulicí procházející kolem plochy autobusového nádraží. Trasa průjezdního úseku I/24 pokračuje v peážním čtyřproudovém směrově děleném úseku se silnicí I/34 ke křižovatce Na Kopečku, ve které se odpojuje a po severovýchodním obvodu zástavby pokračuje směrem na obec Majdalena a dále ke státní hranici.

Silnice I/23 silně vytížená dopravní cesta spojuje Jindřichův Hradec se Soběslaví (směr Tábor), resp. Veselím nad Lužnicí (směr České Budějovice).

Trasu silnice I/24 je možno prakticky v celém průběhu řešeným územím, včetně peážního úseku s průjezdním úsekem silnice I/34, považovat územně za stabilizovanou. Pro návrhové období nového územního plánu města je potřeba, ve smyslu materiálu ŘSD ČR z 06.2000 Kategorizace silniční a dálniční sítě do roku 2030, v celém průběhu řešeným územím počítat s postupnou úpravou trasy pro vedení návrhové kategorie S 9,5/80, kromě peážního úseku s průjezdním úsekem silnice I/34, kde již v minulosti byla založena návrhová kategorie S 22,5/100.

Tato strategicky důležitá komunikace je ovšem v současné době v úseku od Veselí nad Lužnicí – Třeboň v dezolátním stavu. Největším problémem jsou hluboké podélné koleje, ve kterých se drží při deštivém počasí množství vody.

Silnice I/34 představuje páteřní komunikační osu řešeného území vedenou ve směru západ - východ od dálniční křižovatky na D3 situované východně od Českých Budějovic, přes Lišov

ISU 2014 – 2020

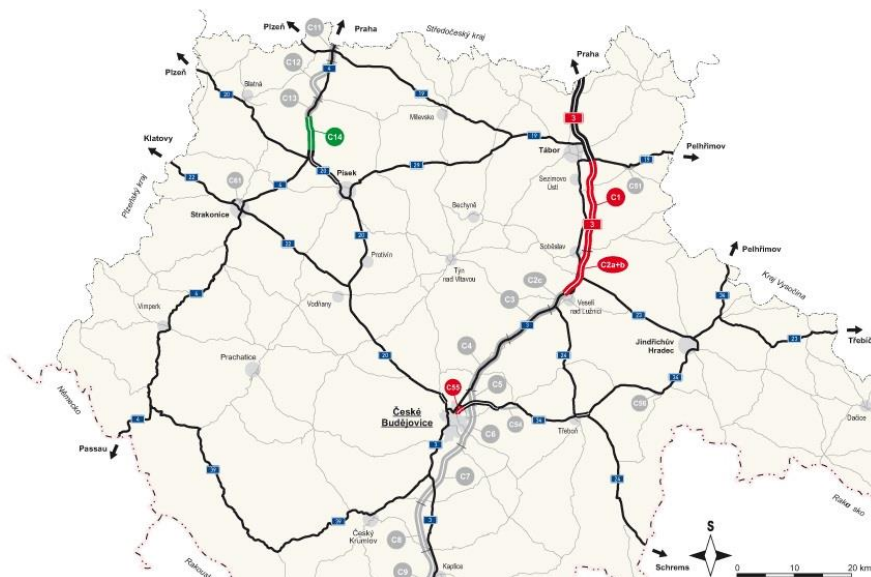
MAS Třeboňsko o.p.s.

do Třeboně a dále pak přes Stráž nad Nežárkou do Jindřichova Hradce. Trasu silnice I/34 je možno prakticky v celém průběhu řešeným územím, včetně peážního úseku s průjezdním úsekem silnice I/24, považovat územně za stabilizovanou.

Do budoucna je nutné, podobně jako u silnice I/24, v celém průběhu řešeným územím počítat s postupnou úpravou trasy pro vedení návrhové kategorie S 11,5/80, opět kromě peážního úseku s průjezdním úsekem silnice I/24, kde byla založena kategorie S 22,5/100.

Přes mikroregion Řečicko je vedena silnice I. třídy I/23. Tato silně vytížená dopravní cesta¹ spojuje Jindřichův Hradec se Soběslaví (směr Tábor), resp. Veselím nad Lužnicí (směr České Budějovice). Předmětná I/23 prochází obcemi Doňov, Pleše a městem Kardašova Řečice a znamená pro tyto členy mikroregionu zatížení, které přináší zejména stále se zvyšující nákladní doprava. V Jindřichově Hradci je tato komunikace napojena na mezinárodní tah E551, opačném směru pak silnice končí úrovnovým napojením na mezinárodní tah E55.

Od června 2013 je v provozu další část **dálnice D3** (Praha – České Budějovice – Rakousko), která právě označení E55 také převzala. Silnice I/23 se napojuje na D3 mimoúrovňovým křížením na Exitu 100 – Dráčov. Tato dálnice plánovaná již v roce 1939, která má pro Jihočeský kraj strategický význam, bude měřit v plné délce 171 km. V současné době je zprovozněna pouze část dlouhá 42 km. Z hlediska celého území MAS Třeboňsko je významná tím, že se na ní napojují výše zmíněné silnice I. třídy, ovšem samotná délka dálnice D3 na území MAS Třeboňsko činí méně než 4 km.



Zdroj: <http://www.silnice.info>

Dlouholetým, stěžejním problémem prakticky všech členských obcí MAS Třeboňsko je přetrvávající nevyhovující stav místních a účelových komunikací a nedostatek finančních

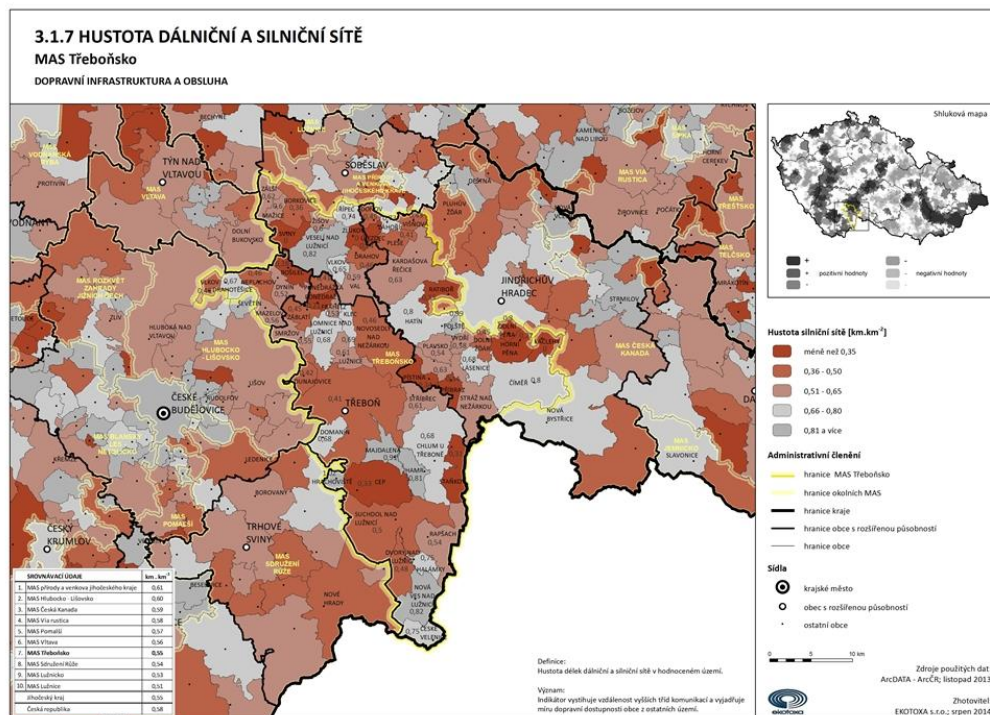
¹ Intenzita dopravy ve sčítacím úseku je v rozmezí 3001 – 5000 voz/24h. V roce 2010 šlo o 4383 vozidel za 24 hodin. Zdroj: ŘSD ČR

ISU 2014 – 2020

MAS Třeboňsko o.p.s.

prostředků na jejich rekonstrukce či případnou výstavbu dalších úseků (zejména k novostavbám rodinných domků v některých obcích).

Řešení této situace není jednoduché. Místní komunikace ve správě obcí představují velkou finanční zátěž jejich rozpočtů. Proto je i nadále tato problematika značně diskutovaným tématem a představuje důležité hledisko záměrů dotačních snah členských obcí.



Cykloturistika

Třeboňsko je díky převážně rovinnému charakteru krajiny, zachovalé přírodě, množství kulturních památek a husté síti komunikací doslova předurčeno pro **cykloturistiku**. Síť cyklotras je vhodná nejen pro sportovně založené cyklisty, ale vyhovuje i rodinám s dětmi a seniorům. Je možno konstatovat, že cykloturistika na Třeboňsku tvoří velice důležitou součást cestovního ruchu.

Územím prochází mezinárodní cyklistická trasa EuroVelo 7 (propojení Baltského a Středozevního moře), jejíž součástí jsou na území Jihočeského kraje dálkové cyklotrasy č. 11 a 12. **Greenways Praha – Vídeň** je součástí evropské sítě mezinárodních tras a začleňuje tak Jihočeský kraj do evropského dopravního systému. To je patrné z následujícího obrázku. Jihočeské úseky cyklotras č. 11 a 12 jsou rovněž součástí trasy Greenways Praha – Vídeň. Greenways Praha – Vídeň představuje síť téměř 700 km tras a stezek pro cyklisty.

Další regionální cyklotrasy na území MAS Třeboňsko jsou: Cyklotrasa KČT č. 122 České Budějovice – Třeboň (včetně cyklotrasy 122A Lomnice nad Lužnicí – rybník Dvořiště) přivádí cyklisty z krajského města na Třeboňsko, příhraniční cyklotrasy KČT č. 341 České Velenice – Halámky CLO – Chlum u Třeboně a č. 322 Chlum u Třeboně – Dolní Pstruhový rybník (poblíž Nového Vojířova) propojují dálkové cyklotrasy č. 32 a 34.

Cyklodoprava

Druhou významnou oblastí pro využití pěší a cyklistické dopravy jsou běžné denní vazby ve vztazích mezi bydlištěm a pracovištěm, školou či případně dalšími složkami městské vybavenosti a dále také cesty pro krátkodobou rekreaci. Rovinatý charakter území a kromě hlavních průjezdních tras silnic I/23, I/24 a I/34 i nižší intenzita silničního provozu představují vcelku ideální podmínky pro větší uplatnění cyklistické dopravy při uspokojování běžných denních přepravních potřeb obyvatel členských obcí. Využití kola jako dopravního prostředku je pro Třeboňsko dlouhodobě typické. Cyklostezek je však stále nedostatek, což je zřejmé jak z pohledu na cyklistiku jako prvek dopravních vztahů měst a obcí, tak z pohledu cykloturistiky.

Shrnutí - klíčová slova, trendy, závěry, doporučení pro návrhovou část

- dlouholetým stěžejním problémem prakticky všech členských obcí je přetrvávající nevyhovující stav místních a účelových komunikací a nedostatek finančních prostředků na jejich rekonstrukce a případnou výstavbu dalších úseků (zejména k novostavbám rodinných domků v některých obcích)
- odpovídající využití zprovoznění dálnice D3
- odhlučnění zejména okolí komunikací I. třídy procházející regionem
- propojení systému cyklotras v mikroregionech

2.3.4 Vybavenost obcí a služby

Základní vybavenosti obcí v rámci území není na optimální úrovni. To dále podporuje spádovost větších center (Třeboň, Veselí nad Lužnicí, Jindřichův Hradec, Tábor) směrem k okolním obcím. **Uvedené deficity se ovšem týkají především menších obcí,** cca 80% obyvatel území MAS Třeboňsko těmito skutečnostmi není nikterak závažně ohroženo.

V dlouhodobém horizontu pravděpodobně nelze předpokládat posilování občanské vybavenosti na místní úrovni. **Naopak bude spíše zvyšovat svou váhu vybavenost větších center.** Ve třetině obcí najdeme dostatek zastavitelných ploch pro občanskou vybavenost, naopak ve čtvrtině je jejich vážný nedostatek. Problémy s rozvojem občanské vybavenosti a služeb však nedosahují velkých rozměrů vzhledem k dobré dostupnosti větších center.

Zařízení pro kulturu a sport na území MAS Třeboňsko

Kultura	Veřejná knihovna vč. poboček	62
	Stálá kina	7
	Multikino	0
	Divadlo	1
	Muzeum (včetně poboček a samostatných památníků)	1
	Galerie (vč. poboček a výstavních síní)	4
	Kulturní zařízení ostatní	55
	Středisko pro volný čas dětí a mládeže	2
	Zoologická zahrada	0
	Sakrální stavba	32
	Hřbitov	25
	Krematorium	0
	Smuteční síň	2

Sport	Koupaliště a bazény	11
	- z toho kryté bazény	0
	Hřiště (s provozovatelem nebo správcem)	75
	Tělocvičny (vč. školních)	27
	Stadiony otevřené	5
	Stadiony kryté	0
	Zimní stadiony kryté i otevřené	1
	Ostatní zařízení pro tělovýchovu (s provozovatelem nebo správcem)	26

Zdroj: ČSÚ

Shrnutí - klíčová slova, trendy, závěry, doporučení pro návrhovou část

Převážná většina obyvatel je spokojena se životem v regionu (lokální patriotismus), pociťuje však nutnost zlepšení situace v kvalitě života, občanské vybavenosti a službách.

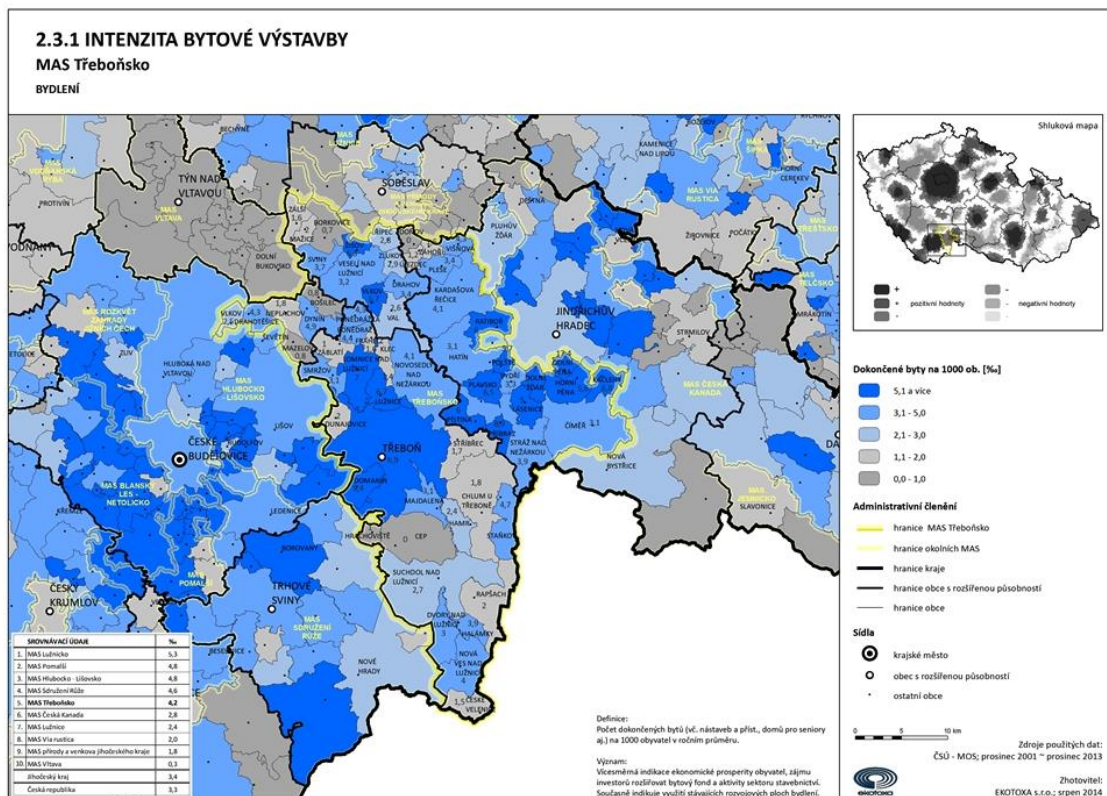
Nejvíce problémové oblasti z pohledu obyvatel:

- Oprava a výstavba zařízení vodohospodářské infrastruktury
- Oprava a výstavba místních komunikací, chodníků a prostranství
- Kulturní a společenské vyžití
- Dopravní obslužnost
- Rekonstrukce a výstavba kulturních a sportovních zařízení
- Rekonstrukce veřejných budov
- Oprava rybníků, hrází a péče o ŽP
- Výstavba bytů, zainvestování stavebních parcel
- Podpora podnikání

2.3.5 Bydlení

Dokončené byty 2001 -2013			
území	Dokončené byty celkem 2001-13 (vč. nástaveb a příst., domů pro seniory aj.)	Dokončené byty v rodinných domech 2001-13	Dokončené byty v bytových domech 2001-13
MAS Třeboňsko	2 157	1 147	489
Jihočeský kraj	25 640	14 902	5 409
Česká republika	412 776	199 589	127 320

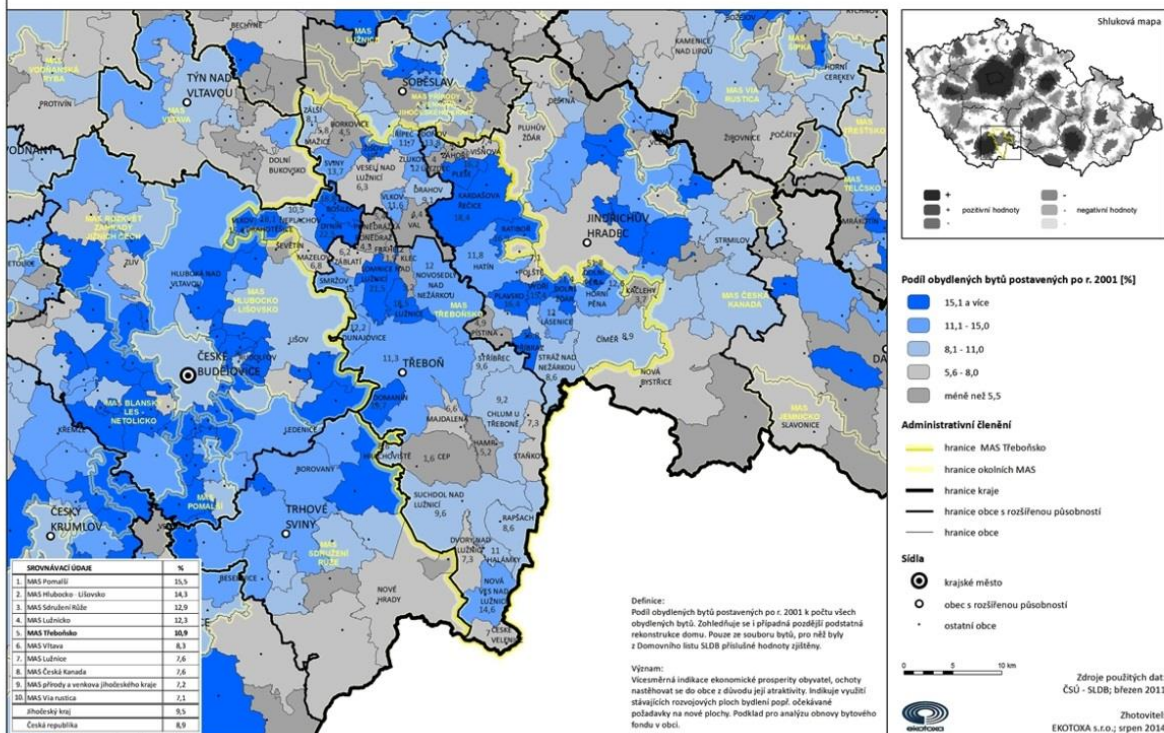
Zdroj: ČSÚ



2.3.4 PODÍL NOVĚ POSTAVENÝCH BYTŮ

MAS Treboňsko

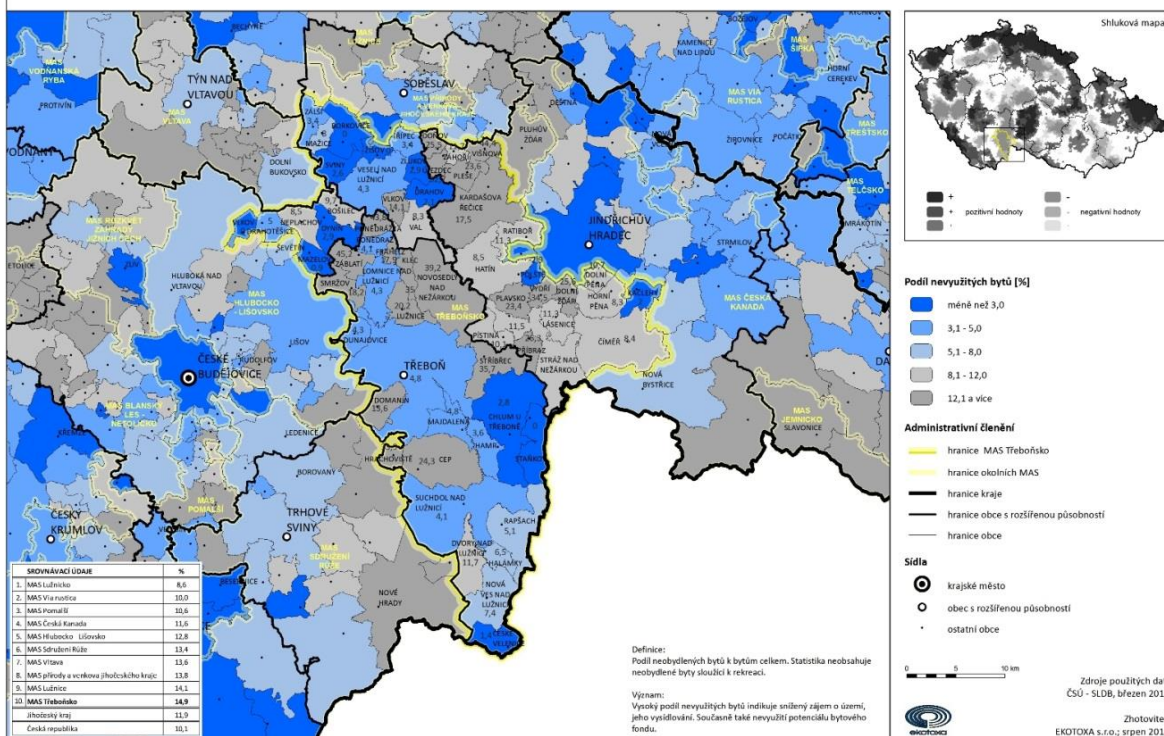
BYDLENÍ



2.1.4 PODÍL NEVYUŽITÝCH BYTŮ

MAS Treboňsko

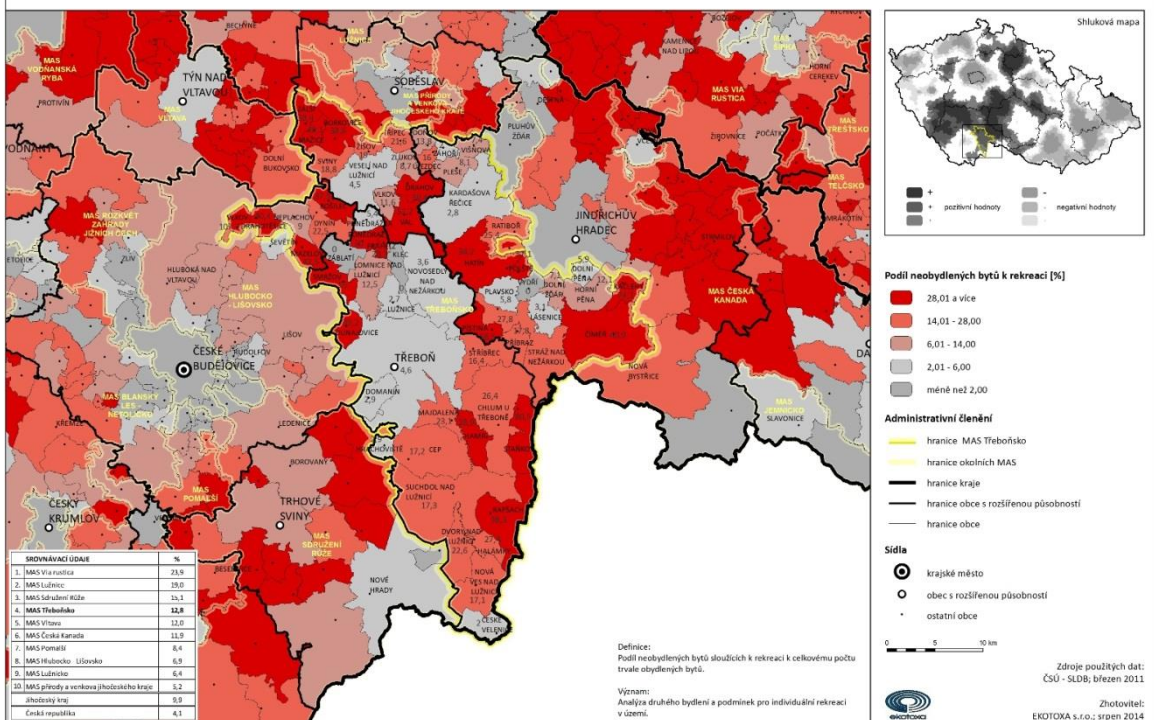
OSÍDLENÍ ÚZEMÍ - ATRAKTIVITA ÚZEMÍ PRO ŽIVOT



1.5.2 REKREAČNÍ (DRUHÉ BYDLENÍ)

MAS Treboňsko

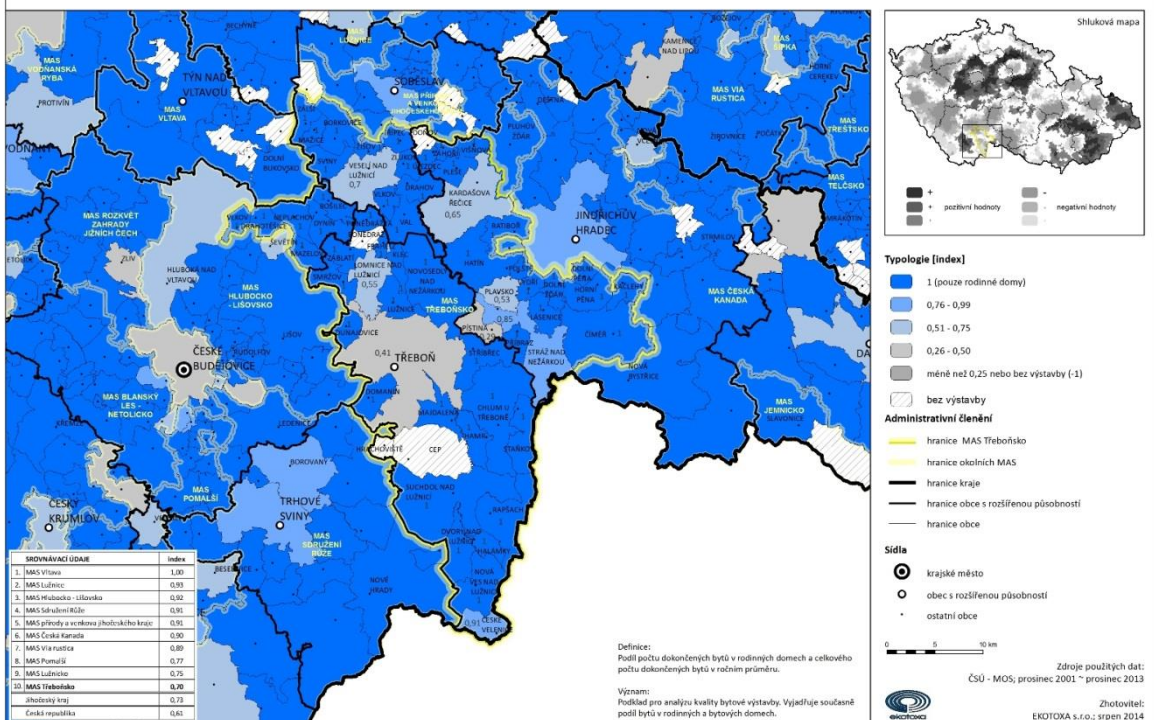
POTENCIÁL REKREACE A CESTOVNÍ RUCH

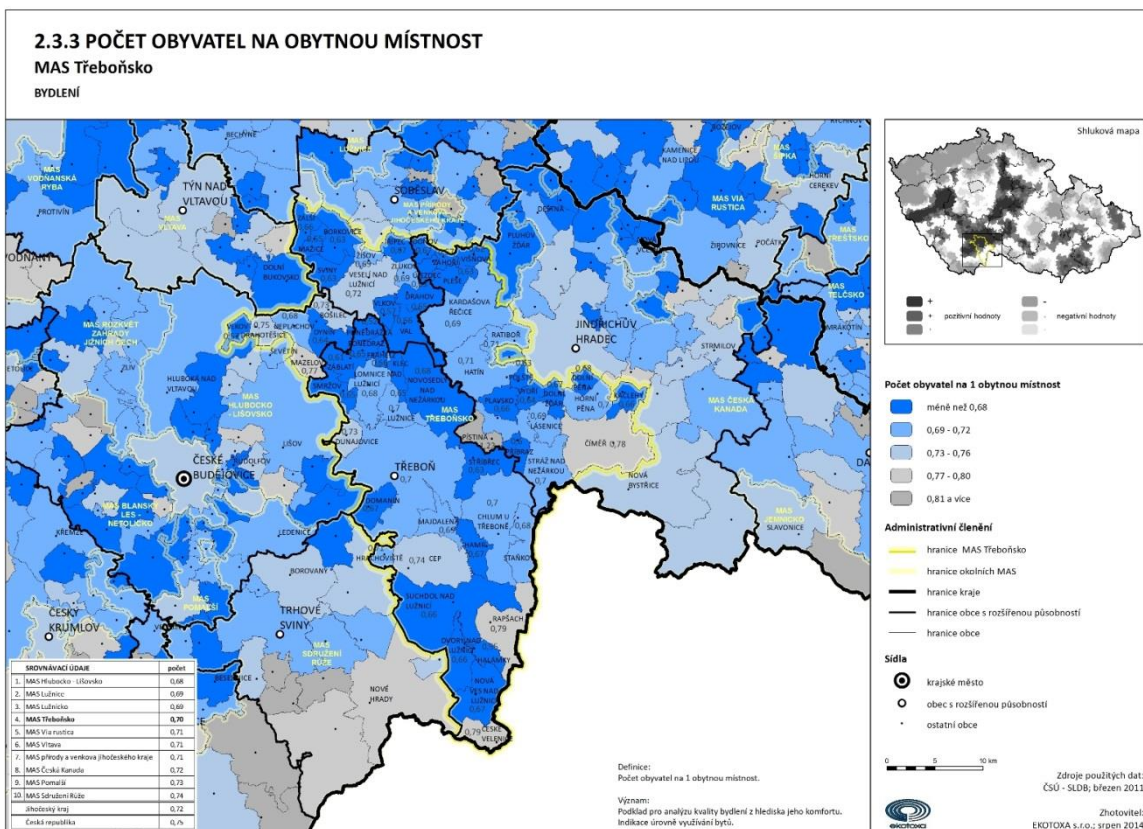


2.3.2 TYPOLOGIE BYTOVÉ VÝSTAVBY

MAS Treboňsko

BYDLENÍ





Zdroj: Archiv MAS Třeboňsko

Shrnutí - klíčová slova, trendy, závěry, doporučení pro návrhovou část

- při zpracovávání ÚPD vyhrazení pozemků pro novou bytovou zástavbu
- podpora získávání nových obyvatel, především mladých rodin s dětmi, a to zejména nabídkou možnosti bydlení, občanské vybavenosti a zajištěním služeb v oblasti dopravy za prací

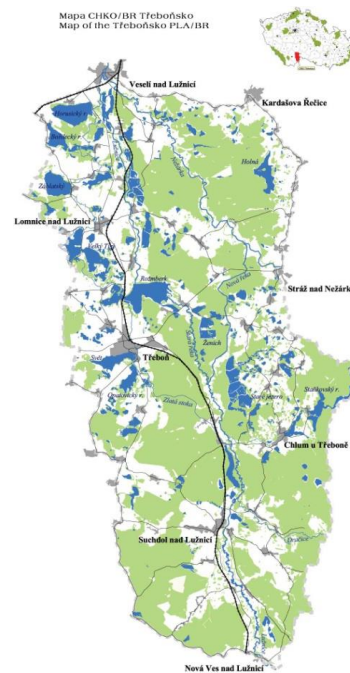
2.3.6 Životní prostředí

Příroda na území MAS Třeboňsko se vyznačuje přítomností mnoha cenných biotopů, ať už jde o rašeliniště s výskytem vzácných druhů rostlin a bezobratlých živočichů, rozsáhlé lesní porosty, či rybníky, které často nahradily původní mokřadní biotopy. Cenné přírodní hodnoty Třeboňska jsou chráněny nejen na národní úrovni (CHKO Třeboňsko), ale i mezinárodně (Biosférická rezervace UNESCO, Ramsarská konvence o ochraně mokřadů, Natura 2000).

ISU 2014 – 2020

MAS Třeboňsko o.p.s.

Přírodní charakteristika je utvářena jednotlivými složkami a prvky krajiny a jejich vzájemným poměrem, biologickým zařazením, vegetací a klimatem. V případě správního území ORP Třeboň náleží celé území do Třeboňského bioregionu tvořeného pánví vyplněnou kyselými sedimenty s rozsáhlými podmáčenými sníženinami a přechodnými rašeliništi. Specifickým prvkem jsou velká rašeliniště s borovicí blatkou a dále rozsáhlé rybníční soustavy s řadou neregulovaných toků přírodního charakteru. Nízká přirozená úrodnost písčitých, jílových a rašelinných půd nepříliš vhodných pro zemědělské využití nepochybně ovlivnila zachování rozsáhlých lesních celků a rybníční soustavy v rovinaté krajině s relativně nízkou nadmořskou výškou, zařazené svou větší částí do chráněné oblasti přirozené akumulace vod Třeboňska. Rašeliniště se nachází také na samotném severu území MAS Třeboňsko, a sice v k. ú. obce Borkovice.



Zdroj: Archiv MAS Třeboňsko

2.3.7 CHKO Třeboňsko

Chráněná krajinná oblast Třeboňsko byla vyhlášena v roce 1979. O dva roky dříve bylo toto území zařazeno mezi biosférické rezervace UNESCO. Rozkládá se na ploše 700 km² v jižní části České republiky. Ve srovnání s většinou chráněných území světa má Třeboňsko zcela odlišný charakter. Nereprezentuje původní, člověkem minimálně narušenou krajinu, ale naopak je krajinou z velké části přetvořenou. Na místě původních souvislých lesů a močálů vznikla během staletí unikátní mozaika rybníků, lesů, rašelinišť, vodních toků, luk i polních kultur a lidských sídel. Třeboňsko je ukázkou koexistence prosperujícího hospodaření s přírodou. Díky diverzitě biotopů, původních i umělých, patrně nikde jinde ve střední Evropě nenajdeme takové množství druhů soustředěné na tak malé ploše jako zde. Nejcennější části tohoto území jsou chráněny v národních přírodních rezervacích, přírodních rezervacích, případně formou národní přírodní památky či přírodní památky.

Část Třeboňska, tzv. Třeboňské rybníky, je od roku 1991 zahrnuta mezi mezinárodně významné mokřady chráněné Ramsarskou konvencí. Od roku 1993 chrání tato konvence i další významné části Třeboňska – Třeboňská rašeliniště.

Z hlediska přírodovědného je zdejší krajina pozoruhodná především svou bohatostí rostlinstva, které tvoří dominantní složky krajiny. K nejcennějším biotopům patří rozsáhlá přechodná rašeliniště se zachovalými rostlinnými společenstvy a na ně vázanou faunou bezobratlých. Neméně cennými prvky jsou rozsáhlé rybníční soustavy s výskyty vzácných druhů fauny a flóry.

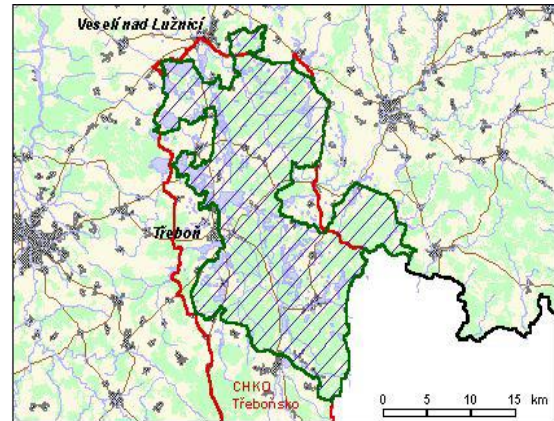
Na druhé straně obcím, ležícím v pásmu CHKO Třeboňsko, přináší jejich začlenění určitá omezení a komplikace, spojené s legislativními nařízeními, týkajícími se ochrany životního

ISU 2014 – 2020

MAS Třeboňsko o.p.s.

prostředí. Správa CHKO nemá jasnou strategii při posuzování staveb a tento nejednotný přístup vyvolává v různých lokalitách nemalé problémy.

Do CHKO Třeboňsko zasahují svým územím téměř všechny obce MAS Třeboňsko. Nepatří tam jen České Velenice, Nová Ves nad Lužnicí, Staňkov, Lásenice, Příbraz a obce mikroregionu Jindřichohradecko – západ. Regionu se také týká oblast Natura 2000, která představuje soustavu chráněných území evropského významu. Tato soustava bude částečně rozšiřovat stávající chráněná území, což může znamenat pro mnoho obcí radikální omezování současného způsobu obhospodařování příslušného území.



Natura 2000 představuje soustavu chráněných území evropského významu, důležitých pro zachování biologické rozmanitosti evropské přírody. Povinnost vytvoření takovéto soustavy vychází ze směrnice č. 79/409/EEC o ochraně volně žijících ptáků a ze směrnice č. 92/43/EEC o ochraně přírodních stanovišť, volně žijících živočichů a planě rostoucích rostlin.

Součástí směrnic jsou přílohy se seznamy druhů rostlin, živočichů a přírodních stanovišť, pro které jsou země EU povinny navrhnout seznam lokalit jejich výskytu a těm pak zajistit příslušnou ochranu tak, aby se stav takto chráněných částí přírody nezhoršoval či zlepšoval. Povinností ČR je implementovat obě uvedené směrnice do systému ochrany přírody ČR a do 6 let vybraná území vyhlásit za chráněná území.

2.3.8 Odpadové hospodářství

Odpadové hospodářství je problematikou, která se týká bez výjimky všech obcí MAS Třeboňsko. Jedná se o povinnosti obcí jako původců odpadů a také povinnosti při zajištění nakládání s odpady, zajištění jeho financování apod. Obce jsou tím, kdo se stará o odpady svých občanů. Komunální odpad představuje veškerý odpad vznikající na území obce při činnosti fyzických osob. Zákon o odpadech stanoví, že původcem komunálního odpadu je obec. Komunální odpad zahrnuje směsný komunální odpad, separovaně sbírané složky (papír, plast, sklo, nápojové kartóny), nebezpečný odpad, objemný odpad, odpad ze zahrad a parků atd.

ISU 2014 – 2020

MAS Třeboňsko o.p.s.

Obce tedy mají za povinnost realizování svozu odpadů, zajištění sběrných míst pro odkládání odpadů, zajištění veškerých nádob na odpad (i tříděný), zajištění dalšího nakládání s odpadem apod. Tato povinnost se bude s přijetím nového zákona po roce 2014 ještě dále zintenzivňovat zejména s ohledem na třídění odpadů.

Obce a města mají povinnost zajistit nakládání s:

- odpady pocházejícími od občanů, žijících na jejich území,
- odpady vzniklémi při jejich samotné činnosti,
- odpady pocházejícími od malých firem a živnostníků, kteří jsou zapojeni do jejich systému odpadového hospodářství.

Nakládání s odpady však musí řešit také podniky a nakládání s nimi představuje poměrně významný výdaj.

Základní přehled legislativy

Legislativa je v případě nakládání s odpady skutečně rozsáhlá. Nejdůležitější předpisy jsou:

- Zákon č. 185/2001 Sb., o odpadech a o změně některých dalších zákonů, v platném znění
- Zákon č. 477/2001 Sb., o obalech a o změně některých zákonů, v platném znění
- Vyhláška č. 381/2001 Sb., kterou se stanoví Katalog odpadů, v platném znění
- Vyhláška č. 383/2001 Sb., o podrobnostech nakládání s odpady, v platném znění
- NV č. 197/2003 Sb., o Plánu odpadového hospodářství České republiky
- Vyhláška č. 294/2005 Sb., o podmínkách ukládání odpadů na skládky a jejich využívání na povrchu terénu, v platném znění
- Vyhláška č. 341/2008 Sb., o podrobnostech nakládání s biologicky rozložitelnými odpady, v platném znění
- Vyhláška č. 352/2005 Sb., o podrobnostech nakládání s elektrozařízeními a elektroodpady, v platném znění
- Vyhláška č. 376/2001 Sb., o hodnocení nebezpečných vlastností odpadů, v platném znění
- Vyhláška č. 384/2001 Sb., o nakládání s PCB, v platném znění
- Vyhláška č. 237/2002 Sb., o podrobnostech způsobu provedení zpětného odběru některých výrobků, v platném znění
- Vyhláška č. 352/2008 Sb., o podrobnostech nakládání s autovraky, v platném znění

ISU 2014 – 2020

MAS Třeboňsko o.p.s.

Plánování odpadového hospodářství je záležitostí státu, ale i krajů. Z toho důvodu jsou vypracovávány tzv. plány odpadového hospodářství (České republiky, Jihočeského kraje).

V rámci Jihočeského kraje jsou sledovány například tyto cíle:

- snižovat měrnou produkci odpadů nezávisle na úrovni ekonomického růstu
- maximálně využívat odpady jako náhrady primárních přírodních zdrojů
- minimalizovat negativní vlivy na zdraví lidí a životní prostředí
- snížit maximální množství BRKO ukládaných na skládky tak, aby podíl této složky činil v roce 2020 nejvýše 35 % hmotnostních z celkového množství BRKO v roce 1995.
- snížit měrnou produkci nebezpečného odpadu
- odstranit odpady s Polychlorovanými bifenylly a zařízení s obsahem PCB nebo zajistit jejich dekontaminaci
- zvyšovat množství zpětně odebraných použitých olejů a zajistit jejich vyšší materiálové využití
- zvýšit kontrolované nakládání s použitými bateriemi a akumulátory a zvýšit jejich materiálové použití
- vytvářet podmínky pro ekologické nakládání s kaly z čistíren odpadních vod
- **vytvořit podmínky pro integrovaný systém nakládání s odpady na regionální úrovni s možností jejich propojení na celostátní síť zařízení pro nakládání s odpady**

Členské mikroregiony MAS Třeboňsko řeší problematiku hospodářství odlišně, neexistuje doposud mezi nimi žádná součinnost.

Svazek obcí regionu Třeboňsko

Nakládání s produkovánými odpady Města Třeboň a členských obcí Svazku obcí regionu Třeboňsko (dále SORT) je zajišťováno jednotným způsobem. Veškeré produkované odpady jsou shromažďovány a soustřeďovány ve vymezených prostorách a sběrných prostředcích. Město Třeboň má pro všechny produkované odpady zajištěno využití či odstranění, a to předáním oprávněné osobě, zejména Technickým službám Třeboň s.r.o. Stěžejní z hlediska odpadového hospodářství je předcházení vzniku odpadů, omezování jejich množství a nebezpečných vlastností, zvyšování podílu úpravy vznikajících odpadů s následným využitím (recyklací) takto upravených odpadů a optimalizace nakládání s odpady při všech činnostech zcela v souladu s krajským plánem odpadového hospodářství.

Sběr a svoz komunálního odpadu v obcích a místních částech SORT zajišťují Technické služby Třeboň s.r.o.

ISU 2014 – 2020

MAS Třeboňsko o.p.s.

Komunální odpad je Technickými službami Třeboň s.r.o. ukládán na skládce komunálního odpadu ve Stráži nad Nežárkou - Pístina. Využitelný odpad je nabízen zpracovatelským firmám.

Technické služby Třeboň s.r.o. zajišťují rovněž svoz separovaného odpadu – kromě Třeboně i v obcích Hatín, Domanín, Stříbřec, Hamr, Cep, Majdalena, Klec, Novosedly nad Nežárkou, Lužnice, Ponědražka, Ponědraž, Záblatí, Příbraz, Stráž nad Nežárkou, Plavsko a Dunajovice.

Dobrovolný svazek obcí Veselsko

Na území DSO Veselsko zajišťuje svoz komunálního odpadu firma Rumpold s.r.o. Výjimkou je město Veselí nad Lužnicí, které využívá služeb své dceřiné společnosti, Technických služeb Veselí nad Lužnicí. Technické služby také v nedávné době s pomocí dotace rozšířily a zmodernizovaly sběrný dvůr, který tak splňuje veškeré požadavky. Technické služby ve Veselí nad Lužnicí zajišťují také nakládání se separovaným odpadem, elektroodpadem, ale i nebezpečným odpadem. V případě ostatních obcí řeší nakládání se separovaným odpadem několik firem. Majoritně jde o firmu Bohdana Břendová, dále AVE CZ a Kapex, s.r.o. Odpad je svážen na dvě skládky, a sice do Želče a na skládku Fedrpuš. Některé obce Veselska jsou členy svazku obcí TDO Lužnice, v jehož rámci spolupracují také při řešení problematiky odpadového hospodářství. Jedná se o obce Borkovice, Mažice, Sviny, Zálší a Žišov.

Svazek obcí Vitorazsko

Většina obcí SO Vitorazsko využívá služeb firmy AVE CZ - odpadové hospodářství s.r.o. Jindřichův Hradec. Ta sváží jak komunální, tak separovaný, elektro a další odpad. Obce Rapšach, Halámky a Chlum u Třeboně využívají pro ukládání odpadů skládku ve Stráži nad Nežárkou, ostatní obcím je odpad svážen na skládku Fedrpuš. Pouze České Velenice využívají pro svoz separovaného odpadu firmu Marius Petersen a.s.

Svazek obcí Řečicko

Všechny členské obce Řečicka využívají také služeb AVE CZ - odpadové hospodářství s.r.o. Jindřichův Hradec. Ta sváží jak komunální, tak separovaný, elektro a další odpad. V malých obcích se separuje většinou pouze plast, papír zpracovávají obyvatelé sami pro své potřeby. Komunální odpad je svážen na skládku Fedrpuš.

Svazek obcí Jindřichohradecko - západ

Všechny členské obce bez výjimky využívají pro nakládání s komunálním i separovaným odpadem služeb firmy AVE CZ – odpadové hospodářství s.r.o. Jindřichův Hradec. Odpad je ukládán na skládku Fedrpuš.

Přehled skládek odpadů užívaných obcemi MAS Třeboňsko

Název společnosti	Obec	Okres	kapacita
Technické služby Třeboň, s.r.o.	Pístitina	Jindřichův Hradec	Nyní téměř zaplněna. V další etapě výhledově 100 000 m ³
AVE CZ odpadové hospodářství s.r.o.	Otín	Jindřichův Hradec	Výhledová kapacita 1 300 000 m ³
RUMPOLD s.r.o.	Želeč	Tábor	Výhledová kapacita 73 500 m ³

Na území MAS Třeboňsko je pouze jediná skládka odpadů v Pístitině. V současné době je její kapacita (3. etapa rozšíření – 93 000 m³) téměř zaplněna. Proto je v plánu další rozšíření skládky s předpokladem kapacity pro dalších 10 let provozu. Návrh nyní posuzuje jihočeský Krajský úřad. V ostatních dvou případech je kapacita dostačující.

Sběrné dvory

Na území MAS Třeboňsko je celkem 17 sběrných dvorů v obcích Cep, České Velenice, Číměř, Hatín, Chlum u Třeboně, Kardašova Řečice, Lásenice, Lomnice nad Lužnicí, Lužnice, Pístitina, Rapšach, Řípec, Stráž nad Nežárkou, Suchdol nad Lužnicí, Třeboň, Veselí nad Lužnicí, Vlkov. Znamená to tedy, že více než 27% obcí provozuje sběrný dvůr.

V menších obcích však většinou funguje místo vyhrazené obecním úřadem pro soustředování odpadů a síť sběrných dvorů i sběrných míst je tak poměrně hustá a pro potřeby nakládání s odpady dostačuje.

Na území MAS Třeboňsko jsou funkční sběrné dvory pro nebezpečný odpad a to v obcích: Domanín, Chlum u Třeboně, Kardašova Řečice, Lomnice nad Lužnicí, Novosedly nad Nežárkou, Třeboň, Veselí nad Lužnicí a Záhoří.

Na území MAS Třeboňsko se nenachází v současné době žádná spalovna odpadů. V celém Jihočeském kraji je pouze jediné zařízení toho druhu. Jedná se o Spalovnu Strakonice společnosti RUMPOLD s.r.o. V budoucnosti se uvažuje o výstavbě větší spalovny odpadů, ovšem mimo území MAS Třeboňsko.

Černé skládky

Černé skládky jsou dlouhodobým problémem celorepublikově. Nacházejí se v určitém množství či velikosti v podstatě v každé vsi, jedná se zejména o odpad vyhazovaný do remízků a vjezdů do lesa. Černé skládky bývají zaznamenávány také v okolí větších měst, zejména u hlavních silničních tahů, na odpočívadlech i v lesících kolem silnic. Nelze tedy říci, že se jedná pouze o problém malých obcí, kde tímto způsobem lidé řeší nedostatečnou síť zázemí pro nakládání s odpady, ostatně na území MAS Třeboňsko je síť naprosto dostačující. Zřejmě se jedná o víceméně naučené chování z dob minulých, které přetrvává. Aby se situace změnila, je nutné zaměřit se na osvětovou činnost již ve školách. Velmi dobrou práci odvádí střední škola ve Veselí nad Lužnicí, která je zaměřena na potravinářství a ekologii. Její studenti každoročně čistí vybranou lokalitu města a jeho okolí od odpadu, přičemž vždy zlikvidují nemalé množství odpadu. Jak ale podotkl jeden z pedagogů, jsou schopni následně na místě zanechat sami po sobě obaly od jídla, či pití.

Oblasti podpory pro období 2014 – 2020 z pohledu expertní skupiny

1. Podpora odstranění nepovolených skládek odpadů a přírodní obnova skládkami narušených ploch
2. Podpora rekonstrukcí či dobudování technické infrastruktury pro efektivní a účelné hospodaření s odpady
3. Podpora záměrů vedoucích ke zvýšení a zefektivnění energetického/termického a materiálového využití odpadů na území regionu
4. Podpora rozvoje integrovaného systému nakládání s odpady na regionální úrovni s možností jejich propojení na celostátní síť zařízení pro nakládání s odpady
5. Podpora zvyšování hustoty sběrné sítě nádob pro separaci využitelných složek komunálních odpadů
6. Podpora snižování množství biologicky rozložitelného odpadu (BRKO) ukládaného na skládky
7. Podpora řešení systémů nakládání s odpady plošně na území regionu – včetně hůře dostupných / periferních území
8. Podpora výstavby zařízení pro úpravu odpadního dřeva pocházejícího z komunálních odpadů, zejména na úrovni obcí
9. Podpora osvěty vedoucí k dalšímu zvyšování podílu tříděného odpadu

Shrnutí - klíčová slova, trendy, závěry

- zákonná povinnost obcí
- síť pro tříděný odpad
- sběrné dvory

- snižování objemu skládkovaného KO
- rozšiřování sítě nádob pro sběr tříděného odpadu
- nakládání s biologicky rozložitelným komunálním odpadem

Na území MAS Třeboňsko je v současné době jediná skládka komunálního odpadu. V současné době se řeší rozšíření její kapacity pro další etapu ukládání odpadů. Skládka funguje pro obce mikroregionů Třeboňska a Vitorazska, naopak zbylé tři mikroregiony využívají skládky mimo území MAS, ať již v Jindřichově Hradci či v Želči u Tábora.

Dostačující je síť sběrných dvorů, nicméně v mnoha obcích fungují spíše nouzově místa určená OU pro soustředění různého odpadu (kovošrot, elektronika atd.). Nedostatečné je pokrytí z hlediska zpětného sběru nebezpečného odpadu. Také na území MAS Třeboňsko představují problém četné černé skládky, které se vyskytují také v okolí hranice s Rakouskem a často pocházejí od osob, které svým autem pouze projíždějí krajem a odpadu se nelegálně zbaví například na okraji lesů.

Problematická je také situace v okolí jezer (Suchdol nad Lužnicí, Halámky, Veselí nad Lužnicí), v jejichž okolí návštěvníci zanechávají značné množství odpadu.

Nová zákonná úprava počítá kromě stávajících nádob na separovaný odpad s rozmístěním kontejnerů pro biologický odpad (hnědé kontejnery).

2.3.9 Ochrana ovzduší

Problematika znečištění a ochrany ovzduší se navzdory zažitým představám týká také jižních Čech, území MAS Třeboňsko nevyjímaje. V jeho rámci je evidováno na padesát větších zdrojů znečišťování ovzduší, významným problémem je však, podobně jako na dalších územích republiky, především znečišťování ovzduší domácnostmi v rámci vytápění svých obydlí.

Znečišťování ovzduší je fenomén, kterému se věnuje pozornost již mnoho desetiletí. V bývalém Československu byla situace velmi nepříznivá především do roku 1989. Poté nastalo významné kvalitativní zlepšení úrovně znečištění ovzduší a v mnoha ohledech je problémem především několika vybraných průmyslových center (Ostravsko apod.). Ovšem

v některých ohledech je nadlimitním hodnotám znečištění ovzduší vystavována velká část obyvatel ČR. Jedná se především o znečištění troposférickým ozónem a prašnými částicemi.

Základní legislativa

Z hlediska legislativy je nutné zmínit zejména směrnice Evropské unie.

Základním dokumentem je Směrnice Evropského parlamentu a Rady **2008/50/ES** ze dne 21. května 2008 o kvalitě vnějšího ovzduší a čistším ovzduší pro Evropu. Jejím cílem je definovat a stanovit cíle týkající se kvality ovzduší tak, aby byly sníženy škodlivé účinky na zdraví a životní prostředí, vyhodnocovat kvalitu ovzduší členských států vypovídajícím způsobem, který umožní plošné srovnání, shromáždění informací o kvalitě venkovního ovzduší zejména za účelem kontroly dlouhodobých tendencí, tyto informace zpřístupňovat široké veřejnosti a zejména zachovat kvalitu venkovního ovzduší, pokud je dobrá, a zlepšit ji, pokud je nevyhovující.

Kromě této směrnice pak existují další, které jsou svým zaměřením poněkud speciálnější, či pro potřeby této strategie méně zásadní. Jedná se o Směrnici Rady č. **2001/80/ES** o omezení emisí některých znečišťujících látek do ovzduší z velkých spalovacích zařízení. Cílem přijetí této směrnice je omezení emisí SO₂, NO_x a tuhých látek u všech spalovacích zařízení, jejichž jmenovitý tepelný příkon je 50 MW nebo vyšší bez ohledu na typ použitého paliva (tuhé, kapalné nebo plynné).

Dalším předpisem je směrnice Evropského parlamentu a Rady č. **2001/81/ES** o národních emisních stropích pro některé látky znečišťující ovzduší.

Dále Směrnice Rady č. **94/63/ES** o omezování emisí těkavých organických sloučenin (VOC) vznikajících při skladování benzínu a při jeho distribuci od terminálů k čerpacím stanicím, Směrnice Rady č. **99/13/ES** o omezování emisí těkavých organických sloučenin vznikajících při používání organických rozpouštědel při určitých činnostech a v určitých zařízeních a Směrnice Rady **2000/76/ES** o spalování odpadu.

V rámci českého právního systému upravuje problematiku ochrany ovzduší zejména **Zákon č. 201/2012 Sb.** - o ochraně ovzduší a související předpisy, který upravuje například přípustné hladiny znečištění a znečišťování ovzduší, dále práva a povinnosti osob vzhledem k problematice ochrany ovzduší a také působnost orgánů veřejné správy při ochraně ovzduší. Problematiku dále upravují **vyhlášky č. 330/2012 Sb.** o způsobu posuzování a vyhodnocení úrovně znečištění, rozsahu informování veřejnosti o úrovni znečištění a při smogových situacích a **Vyhláška č. 415/2012 Sb.** o přípustné úrovni znečišťování a jejím zjišťování a o provedení některých dalších ustanovení zákona o ochraně ovzduší. Ochrana ovzduší se věnuje také druhý zákon, a sice č. 73/2012 Sb. - zákon o látkách, které poškozují ozonovou vrstvu, a o fluorovaných skleníkových plynech

Problematika znečištění ovzduší je velmi složitá a kromě výše zmíněných zákonných předpisů existuje mnoho mezinárodních smluv i nadnárodních strategií, které mají za cíl dále zvyšovat kvalitu ovzduší. Jedná se například o Tematickou strategii o znečišťování ovzduší, Ženevská úmluva o dálkovém znečišťování ovzduší přecházejícím hranice států, Stockholmská úmluva o perzistentních organických znečišťujících látkách (POP), „Zelená“ vozidla: evropská strategie v rámci strategie Evropa 2020 a mnoho dílčích nařízení, která řeší například snižování výkonnostní emisní normy pro nová osobní a lehká užitková vozidla v rámci integrovaného přístupu Unie ke snižování emisí CO₂ z lehkých vozidel (Nařízení Evropského parlamentu a Rady (EU) č. 443/2009, resp. 510/2011) atd. Nicméně velké množství těchto dokumentů má ve výsledku spíše negativní dopad na celkovou snahu o zlepšení současné situace.

Současná situace

Imisní limity, určené zákonem o ochraně ovzduší 201/2012 Sb. a vyhlášky o způsobu posuzování a vyhodnocení úrovně znečištění, sledují přítomnost vybraných látek v mikrometrech na metr krychlový ovzduší, a to z hlediska ochrany zdraví i ekosystémů a vegetace. Sledovány jsou imisní limity SO₂, NO₂, suspendované částice PM₁₀ a PM_{2,5}, dále olovo, CO a Benzen. V rámci zmíněných částic je navíc měřen celkový obsah A, Cd, Ni a Benzo(a)pyrenu. Zejména suspendované částice PM₁₀ svým působením zapříčiňují závažné zdravotní důsledky. Hlavním zdrojem emisí těchto částic je v rámci České republiky především energetika, dále pak doprava a také domácnosti a zemědělství. Další kontrolovanou látkou je pak troposférický ozón.

Imisní limity jsou pro komplexnost uvedeny v následujících tabulkách.

Imisní limity²

Imisní limity pro ochranu zdraví a maximální počet jejich překročení

Znečišťující látka	Doba průměrování	Mez pro posuzování [μg.m ⁻³]		Imisní limit [μg.m ⁻³] LV
		Dolní LAT	Horní UAT	
SO ₂	1 hodina	—	—	350 max. 24x za rok
	24 hodin	50 max. 3x za rok	75 max. 3x za rok	125 max. 3x za rok
NO ₂	1 hodina	100 max. 18x za rok	140 max. 18x za rok	200 max. 18x za rok

² Údaje převzaty z ČHMI

	kalendářní rok	26	32	40
PM ₁₀	24 hodin	25 max. 35x za rok	35 max. 35x za rok	50 max. 35x za rok
	kalendářní rok	20	28	40
PM _{2,5}	kalendářní rok	12	17	25
Pb	kalendářní rok	0,25	0,35	0,5
CO	max. denní 8hod. klouzávy průměr	5 000	7 000	10 000
Benzen	kalendářní rok	2	3,5	5

Imisní limity pro ochranu ekosystémů a vegetace

Znečišťující látka	Doba průměrování	Mez pro posuzování [μg.m ⁻³]		Imisní limit [μg.m ⁻³] LV
		Dolní LAT	Horní UAT	
SO ₂	rok a zimní období (1.10.-31.3.)	8	12	20
NO _x	kalendářní rok	19,5	24	30

 Imisní limity pro ochranu zdraví - celkový obsah v částicích PM₁₀

Znečišťující látka	Doba průměrování	Mez pro posuzování [ng.m ⁻³]		Imisní limit [ng.m ⁻³] LV
		Dolní LAT	Horní UAT	
As	kalendářní rok	2,4	3,6	6
Cd	kalendářní rok	2	3	5
Ni	kalendářní rok	10	14	20
Benzo(a)pyren	kalendářní rok	0,4	0,6	1

Imisní limit pro troposférický ozon

	Časový interval	Imisní limit
O ₃	maximální denní 8hod. klouzávy průměr	120 μg.m ⁻³
AOT40	vypočten z 1h hodnot v období květen–červenec	6 000 μg.m ⁻³ .h

Zákon 201/2012 Sb.

Nový zákon přinesl mnoho změn, zde jsou vypsány některé z nejdůležitějších.

Stacionární zdroje znečištění se nedělí na malé, střední, velké a zvláště velké jako dříve. Nově jsou děleny pouze na tzv. vyjmenované a nevyjmenované.

Dřívější krajské a místní programy snižování emisí jsou nově nahrazeny pouze národním programem.

Od 1. 1. 2014 byly zrušeny regulační plány při smogové situaci.

Menší zdroje znečištění nově již nekontrolují obecní úřady, ale obecní úřady s rozšířenou působností nebo Česká inspekce životního prostředí.

Byla vypuštěna úprava ochrany proti zápachu a světelnému znečištění. Úprava ochrany ozónové vrstvy přešla do zákona č. 73/2012 Sb.

Bylo omezeno, jaké domácí kotle se budou moci prodávat, a to maximálním množstvím emisí, které nesmí daný kotel při svém provozu překročit. První limity začnou platit od roku 2014, přísnější od roku 2018. Od roku 2022 již jsou stanoveny i limity na používání kotlů v domácnostech – po tomto datu budou muset většina domácností kotle vyměnit.

Podle zákona 201/2012 Sb. je veden informační systém kvality ovzduší. Na internetových stránkách ČHMÚ jsou tak denně k dispozici potřebné údaje, ale také roční přehledy jednotlivých měření. Za účelem snížení celkové úrovně znečištění a znečišťování v České republice ministerstvo ve spolupráci s příslušnými ústředními správními úřady zpracovává Národní program snižování emisí České republiky. Ten má být zpracováván jednou za čtyři roky a schválen vládou. V Národním programu snižování emisí jsou k dispozici zejména velmi důležitá vyhodnocení znečišťování, přičemž jasně vyplývá, že největšími znečišťovateli jsou ve většině měřených imisí doprava a veřejná energetika. V tomto ohledu se tedy jedná o problematiku, kterou nelze ve větší míře ovlivňovat z hlediska CLLD. Ovšem v případě částic PM₁₀ byly v dle Národního programu snižování emisí největším producentem domácnosti (38%) a v případě emisní bilance polycyklických aromatických uhlovodíků způsobují domácnosti dokonce 66% veškeré produkce. Tento sektor je tedy z důvodů nekvalitního spalování tuhých paliv (uhlí a biomasy) v nevyhovujících domácích topeništích dlouhodobě bezkonkurenčně nejvýznamnějším zdrojem těchto karcinogenních látek.

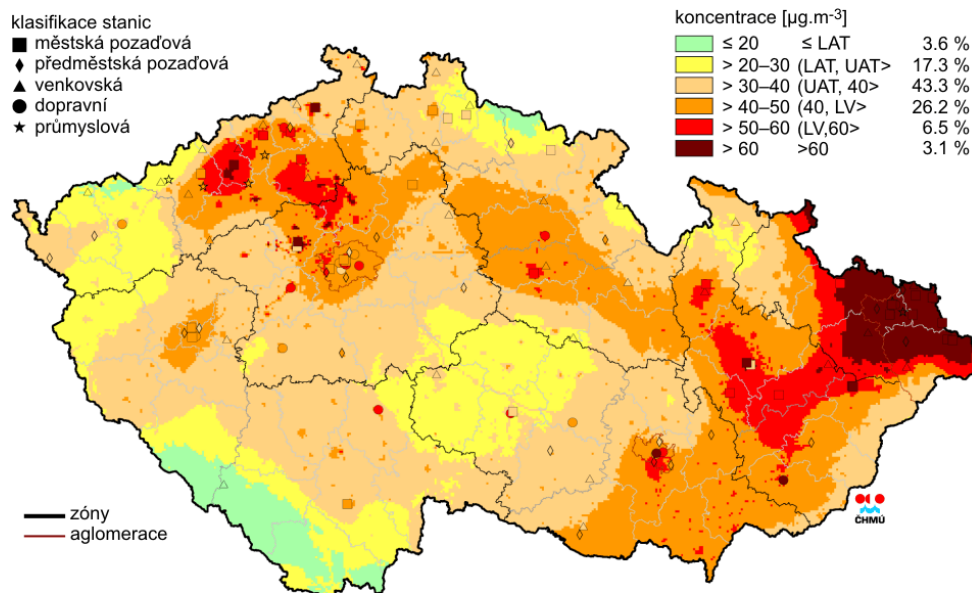
Obecně je nejpalčivějším problémem České republiky v oblasti kvality ovzduší vysoká úroveň znečištění ovzduší PM₁₀, benzo(a)pyrenem a troposférickým ozonem.

Zatímco od roku 2001 bylo možné sledovat postupné navyšování zejména emisí PM₁₀, s výjimkou let 2007 a 2008. Nejvyšší údaje byly naměřeny v roce 2010 především

ISU 2014 – 2020

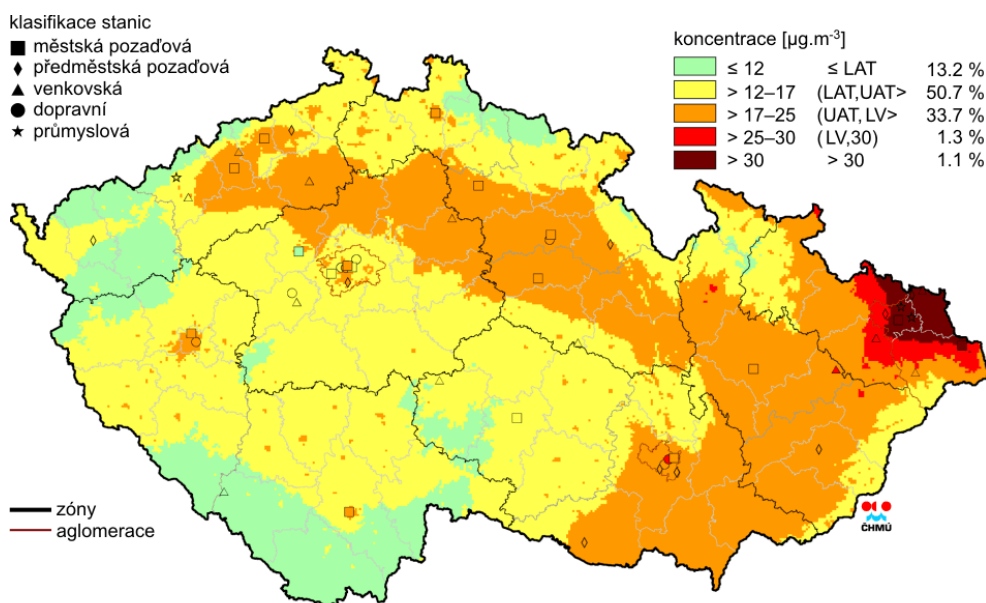
MAS Třeboňsko o.p.s.

v souvislosti s nebyvale dlouhou a studenou zimou. To plně odpovídá skutečnosti, že markantním producentem jsou právě domácnosti prostřednictvím vytápění tuhými palivy. V roce 2012 byl naměřen meziroční pokles koncentrace PM_{10} , a to o více než $5 \mu\text{g}\cdot\text{m}^{-3}$. V meziročním srovnání lze konstatovat i pokles maximálních průměrných denních koncentrací PM_{10} a zmenšení území, kde došlo k překročení denního imisního limitu. Na níže uvedené mapě ČR z dat ČHMÚ je patrné, že se koncentrace PM_{10} na území MAS Třeboňsko v převážné míře pohybuje v rozmezí $30 - 40 \mu\text{g}\cdot\text{m}^{-3}$. Tato úroveň je v rámci ČR nejčastější.

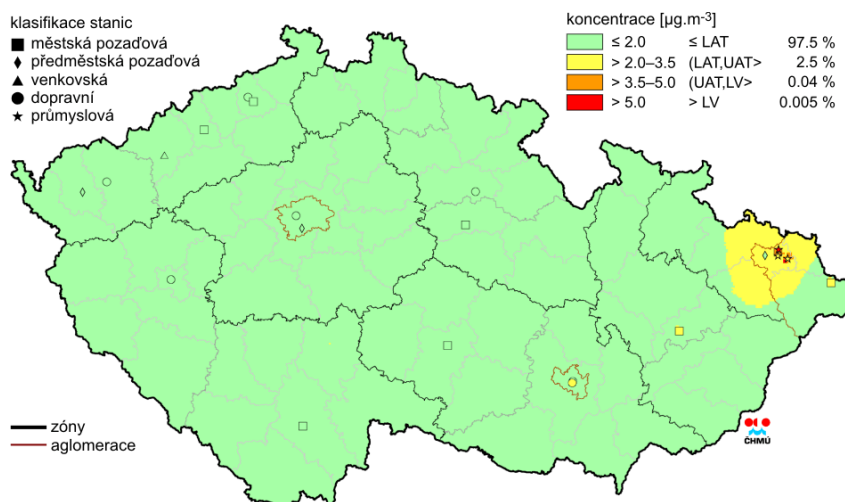


Obr. II.4.2.7 Pole 36. nejvyšší 24hod. koncentrace PM_{10} v roce 2012

Od roku 2004 se v České republice měří jemnější frakce suspendovaných částic $PM_{2,5}$. Na jihu Čech je měření prováděno v krajském městě a výsledky pro rok 2012 ukazují, že limity v Jihočeském kraji překročeny nebyly. V případě MAS Třeboňsko jsou koncentrace na úrovni do $12 \mu\text{g}\cdot\text{m}^{-3}$ pouze v severní části území mezi $12 - 17 \mu\text{g}\cdot\text{m}^{-3}$.



Obr. II.4.2.14 Pole roční průměrné koncentrace $PM_{2,5}$ v roce 2012

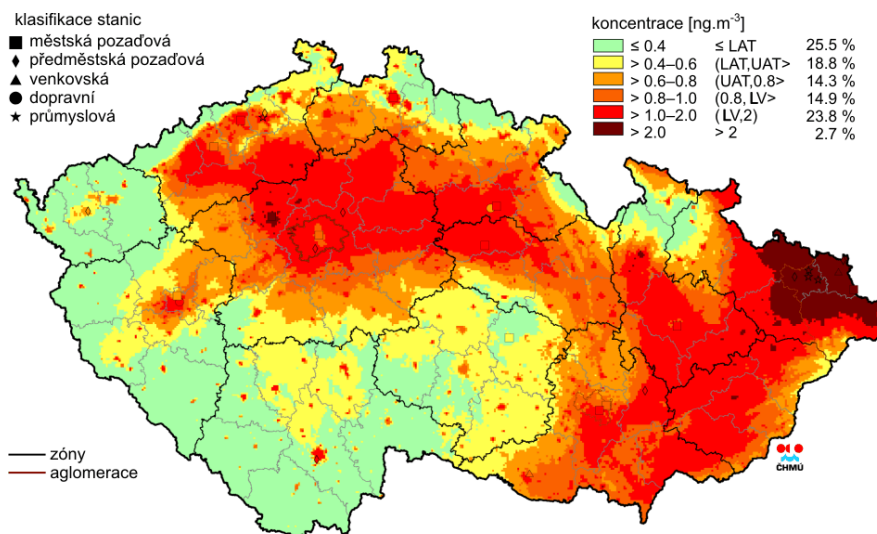


Obr. II.4.2.25 Pole roční průměrné koncentrace benzenu v ovzduší v roce 2012

Zdroj map: ČHMÚ

Úrovně znečištění ovzduší polycyklickými aromatickými uhlovodíky (konkrétně benzo(a)pyrenem) jsou v České republice sledovány plošně od roku 2005. Z předchozích let jsou dostupné pouze výsledky měření zdravotních ústavů, a to pouze z 8 lokalit. V roce 2005 byly dostupné výsledky z 28 měřicích lokalit, přičemž alarmující zjištění je to, že z tohoto celkového počtu ve 23 měřicích lokalitách byl překročen cílový imisní limit pro benzo(a)pyren, který by měl být na území České republiky splněn do roku 2012. Na některých lokalitách navíc dochází až k devítinásobnému překračování této hodnoty. To se však netýká území MAS Třeboňsko, kde je koncentrace na nízké úrovni.

Problémem i na Třeboňsku je však vytápění domácností. Podle zjištění MŽP se koncentrace benzo(a)pyrenu v obci, kde je dosud ve významné míře spalováno hnědé uhlí, plně vyrovnají úrovním naměřeným v silně průmyslově zatížených lokalitách. Stejná je situace také v případě PM_{10} . Tato zjištění jsou alarmující, ačkoliv se jedná z logiky věci o sezónní záležitost.



Obr. II.4.2.42 Pole roční průměrné koncentrace benzo(a)pyrenu v ovzduší v roce 2012

Seznam lokalit, kde se měří znečištění ovzduší

Na území MAS Třeboňsko jsou evidovány celkem tři měřicí stanice, a sice v obci Domanín, Lužnice a místní části Spáleníště obce Rapšach. Žádná z nich však v současné době není podle informací ČHMÚ v provozu.

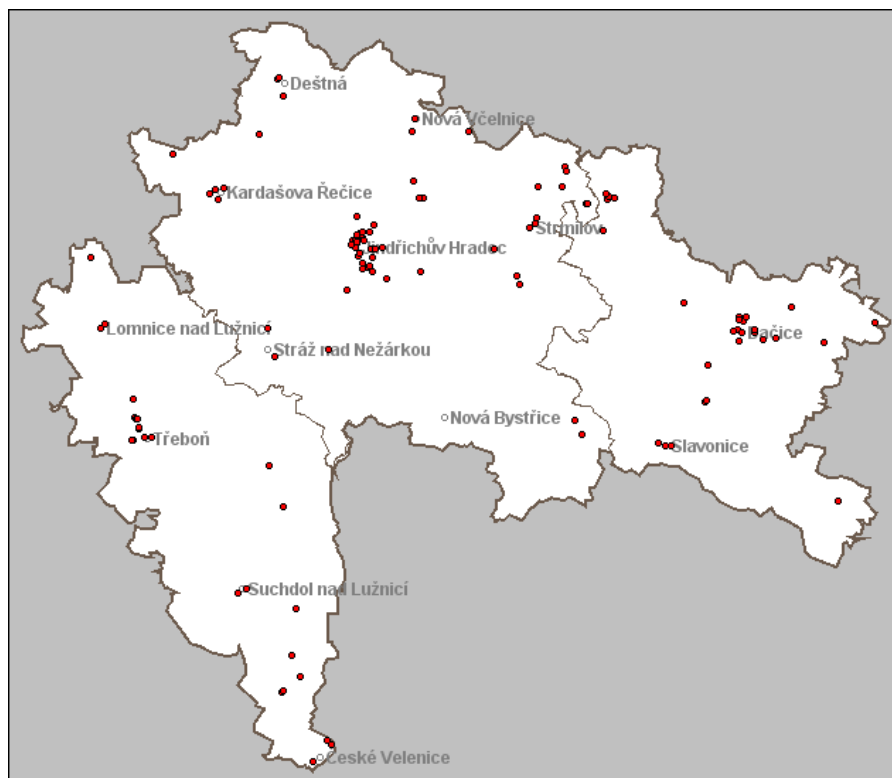
Seznam spaloven

Na území MAS Třeboňsko se nenachází v současné době žádná spalovna odpadů. V celém Jihočeském kraji je pouze jediné zařízení tohoto druhu. Jedná se o Spalovnu Strakonice společnosti RUMPOLD s.r.o.

Zdroje znečištění

V území MAS Třeboňsko bylo v roce 2012 evidováno celkem 50 provozoven, které jsou evidovány jako zdroje znečišťování. Jejich přehled je uveden níže.

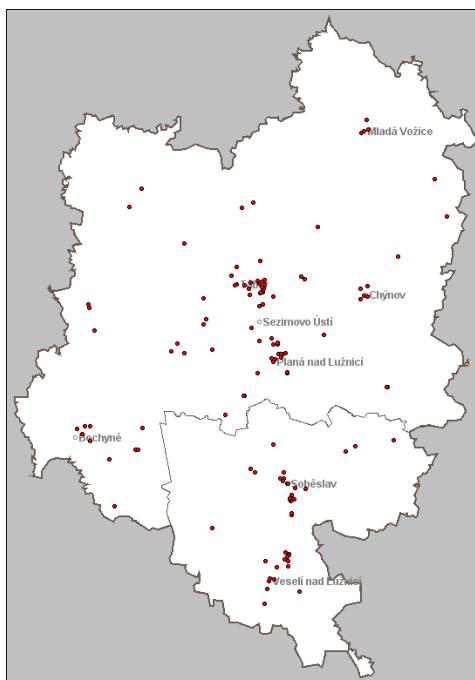
Okres: Jindřichův Hradec



Název	Obec-Část obce
Agraservis, s.r.o. - kotelna Třeboň	Třeboň
BIOPLYN Třeboň spol. s r.o.	Třeboň
BIOPLYN Třeboň spol. s r.o. - bioplynová stanice	Břilice
Bohemia Regent a.s.	Třeboň
BOHEMIA VITAE J. Hradec, a.s. - Stráž nad Nežárkou	Stráž nad Nežárkou
Bohemia-Constructiva Graf stav. spol. s r.o. - betonárna	Třeboň
České sklo a porcelán SF s.r.o.	Chlum u Třeboně
DELTA Kardašova Řečice, a.s. - Kardašova Řečice	Kardašova Řečice
FRUKOLIS a.s. - Kardašova Řečice	Kardašova Řečice
J - TANK s.r.o. - ČS PHM Halámky	Halámky
Kámen a písek, spol. s r.o. lom Bor	Lutová
KM - PRONA, a.s. - ČS Kardašova Řečice	Kardašova Řečice
Kulhánek, s.r.o. - zpracování dřeva České Velenice	České Velenice
Lázně Aurora s.r.o. - kotelna Třeboň	Třeboň
LB Cemix, s.r.o. - pracoviště Nová Ves nad Lužnicí	Nová Ves nad Lužnicí
LB MINERALS, s.r.o. - VJ Třeboňsko, pracoviště Nová Ves nad Lužnicí	Nová Ves nad Lužnicí
LB MINERALS, s.r.o., VJ Třeboňsko, těžebna Halámky, 378 09 Halámky	Krabonoš
LD OKNA a.s. - Lomnice nad Lužnicí	Lomnice nad Lužnicí
Lesostavby Třeboň a.s. - výhřevna živíc	Třeboň
Magna Cartech s.r.o. - České Velenice	České Velenice
Marie Staňková	Lásenice
PONĚDRAŽ, s.r.o. - Ponědražka kotelna	Ponědražka
PTR Strojní závod Třeboň s.r.o. - lakovna	Třeboň
Rolnické družstvo PLEVIS - Bioplynová stanice Pleše	Záhoří
SANTAL, spol. s r.o. - výroba nábytku	Třeboň
Služby města Lomnice nad Lužnicí - kompostárna	Lomnice nad Lužnicí
Teplospol a.s. - kotelna UK02SU - Suchdol nad Lužnicí	Suchdol nad Lužnicí
TUPA spol. s r.o. - Kardašova Řečice	Kardašova Řečice
Výrobně obchodní družstvo Plavsko - Kotelna AB	Plavsko
Základní škola a mateřská škola v Rapšachu - kotelna	Rapšach
Základní škola Třeboň - kotelna	Třeboň
ŽOS České Velenice CZ a.s. - kotelna, lakovna	České Velenice

Název	Obec-Část obce
Zemědělské služby Dynín, a.s.	Dynín

Okres: Tábor



Název	Obec-Část obce
ČEVAK a.s. - ČOV Veselí nad Lužnicí	Veselí nad Lužnicí
ČR Beton Bohemia spol. s r.o. - betonárna Veselí nad Lužnicí	Veselí nad Lužnicí
Efko cz s.r.o. - kotelna	Veselí nad Lužnicí
FONTEA a.s. - kotelna sodovkárna	Veselí nad Lužnicí
FRISCH HOLZ SYSTEMBAU s.r.o. - dřevovýroba	Veselí nad Lužnicí
FRISCH HOLZ SYSTEMBAU s.r.o. - kotelna	Veselí nad Lužnicí
FRISCH HOLZ SYSTEMBAU s.r.o. - lakovna Soběslav	Veselí nad Lužnicí
GRENA, a.s.	Veselí nad Lužnicí
Ing. Jaroslav Pražák - ČS Veselí nad Lužnicí	Veselí nad Lužnicí
MADETA a.s. - závod Řípec	Řípec
NET4GAS, s.r.o. - KS Veselí nad Lužnicí	Žišov
Partner in Pet Food CZ s.r.o.	Veselí nad Lužnicí
PAVUS, a.s.	Veselí nad Lužnicí

Rašelina a.s. - kompostárna Borkovice	Borkovice
Veselské služby s.r.o. - kompostárna Drahov	Veselí nad Lužnicí
Veselské služby s.r.o. - kotelna Veselí nad Lužnicí	Veselí nad Lužnicí
Veselské služby s.r.o. - plynová kotelna	Veselí nad Lužnicí

Zhodnocení

Vyhodnocení kvality ovzduší pro rok 2012 respektující požadavky zákona č. 201/2012 Sb., o ochraně ovzduší, z hlediska plnění imisních limitů stanovených legislativou České republiky v oblasti ochrany ovzduší ukazuje, že úrovně znečištění ovzduší částicemi PM₁₀ překračují i nadále stanovené imisní limity. V roce 2012 byl opět naměřen meziroční pokles 36. nejvyšší koncentrace PM₁₀ a pokles průměrné roční koncentrace na většině měřicích stanic. Hlavními emisními zdroji suspendovaných částic i ve všech regionech jsou doprava a lokální zdroje (vytápění domácností). V roce 2012 překročily roční průměrné koncentrace benzo(a)pyrenu imisní limit na 20 z celkového počtu 29 stanic a jeho koncentrace tak představují závažný problém. Na základě rozptylového modelu, který je jedním z podkladů pro tvorbu plošných map imisních charakteristik, došlo k překročení imisních limitů SO₂ pro ekosystémy a vegetaci na území zóny Severozápad. Území CHKO Třeboňsko však přímo ohrožena není. Řešení vysokých koncentrací suspendovaných částic je nutné řešit jak kooperací v rámci Evropy, tak **na místní či regionální úrovni, zejména opatřeními na lokálním vytápění a snižováním emisí spojených s dopravou včetně zlepšování úklidu komunikací.**

Hodnocení kvality venkovního ovzduší opírá především o výsledky měření imisí, které je s ohledem na požadavky legislativy směřováno především do velkých měst. Podle odborného odhadu a na základě výsledků v poslední době publikovaných prací však lze s vysokou pravděpodobností očekávat, **že zvýšené i nadlimitní koncentrace řady látek se vyskytují i v řadě malých obcí, kde se znečištění ovzduší nemonitoruje.** Jedná se zejména o koncentrace suspendovaných částic a polycyklických aromatických uhlovodíků. Zásadní roli na znečištění ovzduší hraje geomorfologie území, meteorologické podmínky, dopravní zátěž a **způsob vytápění.** Při použití dřeva a uhlí pro vytápění, zejména v zařízeních, která nejsou pro daný druh paliva určena, dochází ke zvýšení emisí částic, polycyklických aromatických uhlovodíků a těžkých kovů. Pokud je v lokálních topeništích spalován odpad, dochází navíc k emitování nebezpečných dioxinů.

Shrnutí - klíčová slova, trendy, závěry

- imisní limity
- suspendované částice PM₁₀ a PM_{2,5},
- zdroje znečištění
- dlouhodobé sledování zdrojů znečištění v území

- nezbytná podpora inovací v oblasti vytápění domácností
- snaha o redukci silniční dopravy jako významného producenta znečištění ovzduší

Území MAS Třeboňsko patří z hlediska čistoty ovzduší do oblastí ležící mimo problémová místa (Ostravsko – Karvinsko, Mostecko, obecně velké aglomerace). I vzhledem k relativně nízké frekvenci automobilové dopravy je kvalita ovzduší dobrá. Největším problémem z hlediska kvality a ochrany ovzduší tak zůstává vysoké procento domácností, které v topné sezóně využívají k topení tuhá paliva. Ta navíc spalují v zastaralých, zcela nevyhovujících kotlích, které emitují značné množství zdraví nebezpečných látek. Prioritou by měla být podpora výměny dosluhujících topných zařízení za nová. Na území MAS Třeboňsko navíc v současné době nefunguje žádná měřicí stanice, údaje z území tak mohou být nepřesné či zkreslené. Zprovoznění měřicí stanice by tak mělo pro celé území nemalý přínos.

2.3.10 Ochrana vod

Vodstvo představuje na území MAS Třeboňsko významný fenomén, zejména vzhledem k existenci třeboňské rybníční soustavy, kterou propojuje Zlatá stoka. Zlatá stoka je umělý kanál dlouhý 48 km, který slouží k napájení soustavy velkých rybníků na Třeboňsku (Opatovický, Svět, Káňov, Velký Tisý, Koclířov, Dvořiště, Záblatý, Bošilecký, Švarcenberk a Horusický). Celkem je na Zlatou stoku napojeno cca 2 700 ha rybníčních ploch (57 rybníků). V letech 1506 – 1520 ji začal budovat známý rožmberský rybníkář Štěpánek Netolický, ve své době představovala mistrovské dílo vodního stavitelství a byla vůbec prvním významným umělým vodním tokem v Čechách. Některé rybníky z hlediska ochrany přírody a vod zasahují do I., tedy nejpřísnější, zóny CHKO. V takovém případě koriguje hospodaření na těchto objektech svými nařízeními podle plánu péče a zákonných opatření Správa CHKO. Většina rybníků však spadá do 2. zóny ochrany a v tom případě CHKO přímo hospodaření neovlivňuje. Spolu s vodoprávními úřady ovšem dohlíží na užívání prvků intenzivního hospodaření.

Soustava rybníků se nachází také na území Řečicka. Přestože nedosahuje velikosti předchozí, jedná se taktéž o významný vodohospodářský i ekonomický komplex.

Významný je také Staňkovský rybník, který představuje nádrž s největším objemem vody, 6,6 mil. m³, čímž překonává i Rožmberk. Rybník je spolu s rybníkem Hejtman významným turistickým lákadlem a ekonomicky ovlivňuje okolní obce i městys.

Kromě rybníků se na území MAS Třeboňsko nachází také větší množství jezer, vzniklých zatopením pískoven. Významná je zejména Vlkovská pískovna u Veselí nad Lužnicí a dále soustava jezer u Suchdola nad Lužnicí.

ISU 2014 – 2020

MAS Třeboňsko o.p.s.

V předmětném území existuje poměrně rozvětvená síť řek, říček, potoků a také stok. Nejvýznamnějšími toky jsou Lužnice a Nežárka a umělé kanály Nová řeka a Zlatá stoka. Turisty oblíbená je říčka Dračice na Vitorazsku, která je unikátní nejen profilem toku, ale také vegetací, která roste v její blízkosti. Na Řečicku protéká říčka Řečice. Z potoků jmenujme například Bechyňský potok, který se ve Veselí nad Lužnicí vlévá do Lužnice, dále Doňovský a Kramářský potok na Řečicku, Koštěnický a Černý potok na Vitorazsku a Tisý a Miletínský potok na Třeboňsku. Územím mikroregionu Jindřichohradecko-západ protéká Pěněnský potok, který napájí Pěněnský rybník, druhou největší vodní plochu v tomto území po Kačležském rybníku.

Zlatá stoka je celosvětový unikát. Z hlediska vodohospodářského je kromě její funkce také významná soustava menších stok, které jsou na ni napojeny. Hustě rozvětvený systém stok se nachází například mezi Majdalenou a Brannou. Zde stoky odvádějí vodu z lesů právě do Zlaté stoky.

Obě nejvýznamnější řeky jsou stejně jako další vody trvale pod kontrolou příslušných úřadů.

Lužnice

Vodní tok Lužnice byl od státní hranice s Rakouskem po ústí do Vltavy sledován v celkem 12 profilech. Z průběhů podélného profilu jakosti vody je patrné **výrazné zhoršení** pod rybníkem Rožmberk (rybník je intenzivně rybářsky využíván a slouží také jako recipient pro odpadní vody z ČOV pro město Třeboň a do roku 2011 sloužil jako recipient i pro velkovýkrmnu vepřů). Jakost vody se zhoršuje z hranice mezi II. a III. třídou (s průměrnými hodnotami kolem 2,5 mg/l) až do horní poloviny rozmezí IV. třídy. Jakost vody v ukazateli amoniakální dusík vzrůstá z I. třídy nad hranici II. a III. třídy, celkový fosfor z hranice II. a III. třídy do IV. třídy. Ukazatel TOC narůstá z II. až do V. třídy. Ukazatel chlorofyl je v horní části vodního toku ve II. třídě jakosti vody, následně kolísá na hranici II. a III. třídy a pod Rožmberkem se prudce zvyšuje do V. třídy.

Podle nařízení vlády č. 61/2003 Sb. [9] bylo v tomto profilu hodnoceno 12 ukazatelů jakosti vody, z nichž 5 překračuje hodnoty Norem environmentální kvality (dále NEK), z toho některé dokonce více než dvojnásobně.

V dalším úseku vodního toku se jakost vody u většiny základních ukazatelů mírně zlepšuje. Dusičnanový dusík je v mezích I. třídy jakosti až do soutoku s Nežárkou, kde přechází do II. třídy. Ukazatel dle metody AOX se většinou pohybuje nad hranicí IV. a V. třídy, s průměrnými hodnotami kolísajícími kolem 30 mg/l.

Ze základních ukazatelů jakosti vody v Lužnici připadá nejvíce výsledků (32 %) na III. třídu, 25 % na II. třídu, 23 % na I. třídu, 17 % na IV. a 3 % na V. třídu. Nejnižší znečištění vykazují ukazatelé dusičnanový a amoniakální dusík (průměrná třída jakosti ve všech sledovaných profilech je 1,4) a nejvyšší pak CHSKCr (průměr 3,8).

ISU 2014 – 2020

MAS Třeboňsko o.p.s.

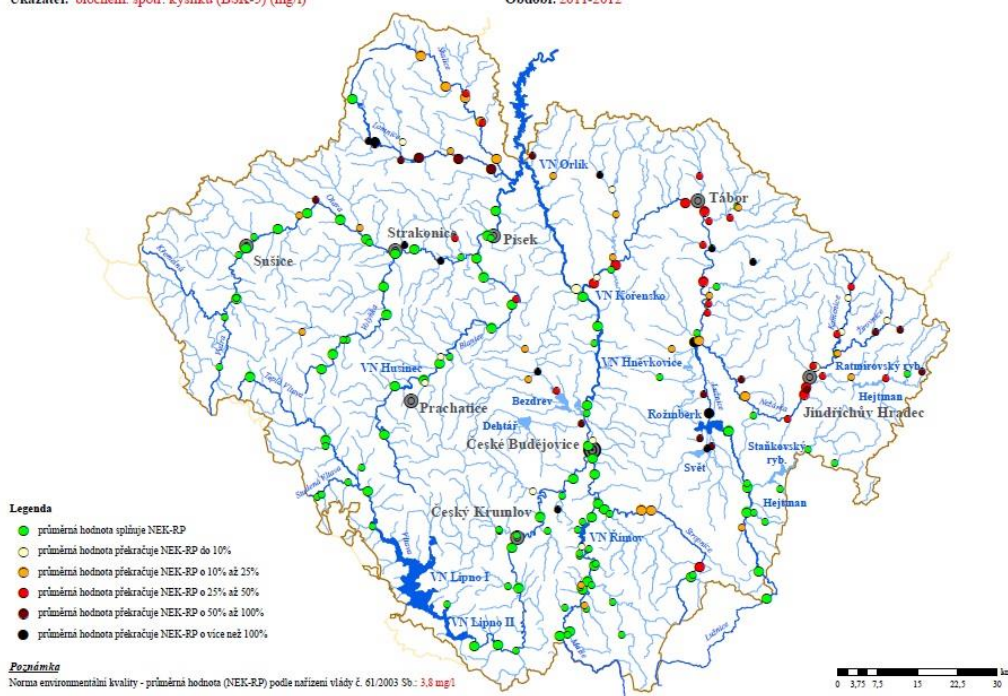
Ukazuje se tedy, že z hlediska ochrany vod je v případě řeky Lužnice závažným problémem nadále rybník Rožmberk, který jako recipient velkého množství nebezpečných látek ovlivňuje podstatným způsobem kvalitu vody v řece.

Nežárka

Nežárka vzniká soutokem Žirovnice a Kamenice a přebírá tak na počátku jakost jejich vody. V podélných profilech jakosti vody **Nežárky** (sledováno 5 profilů) je nyní u většiny ukazatelů patrné již jen dílčí zhoršení pod Jindřichovým Hradcem. Základní ukazatelé jakosti vody jsou nejčastěji ve III. třídě – 56 % výsledků. Ve II. třídě je 24 % výsledků, ve IV. třídě 12 % a v I. třídě 8 %; V. třída nebyla zastoupena. Nejnižší znečištění vykazují ukazatelé amoniakální dusík (průměrná třída jakosti ve všech sledovaných profilech 1,6) a dusičnanový dusík (průměrná třída 2,4), nejvyšší pak celkový fosfor (průměrná třída 3,4). V uzavěrovém profilu **Nežárky**, před ústím do Lužnice (**Veselí nad Lužnicí**, říční km 1,1) bylo hodnoceno podle příslušné normy 30 ukazatelů. Z nich se 18 řadí do I. třídy, 5 do II. třídy a 4 do třídy III. Ve IV. třídě jsou chlorofyl a CHSKCr. Ve třídě V. je ukazatel AOX. Podle nařízení vlády č. 61/2003 Sb. bylo v tomto profilu hodnoceno 50 ukazatelů. Hodnotám NEK vyhovuje 44 ukazatelů a nevyhovuje 6 ukazatelů.

Jakost vody v Nežárce se v posledních letech mírně zlepšuje, k čemuž přispěla i intenzifikace ČOV Jindřichův Hradec a také zlepšující se jakost vody v hlavních přítocích. Přesto je na mapě níže patrné, že i v letech 2011-2012 zůstávala Nežárka nad limity NEK o 10 - 25%.

Jakost vody v dílčím povodí Horní Vltavy - podle nařízení vlády č. 61/2003 Sb.
Ukazatel: biochem. spotř. kyslíku (BSK-5) (mg/l) Období: 2011-2012



Zdroj: Povodí Vltavy

Základní legislativa

Níže je uveden přehled základních právních předpisů.

- Předpis ze dne 28. června 2001 č. 254/2001 Sb. Zákon o vodách a o změně některých zákonů (vodní zákon).
- Vyhláška Ministerstva zemědělství č. 431/2001 Sb.
- nařízení vlády č. 61/2003 Sb.
- nařízení vlády č. 23/2011 Sb.
- ČSN 75 7221 "Jakost vod - Klasifikace jakosti povrchových vod" z října 1998, která platí pro jednotné určení třídy jakosti tekoucích povrchových vod.

Hodnoceny jsou zejména následující ukazatele jakosti vody:

- ukazatele kyslíkového režim
- rozpuštěný kyslík
- biochemická spotřeba kyslíku pětidenní
- chemická spotřeba kyslíku dichromanem
- celkový organický uhlík
- základní chemické a fyzikální ukazatele
- pH
- teplota vody
- rozpuštěné látky
- nerozpuštěné látky
- amoniakální dusík
- dusičnanový dusík
- celkový fosfor
- biologické a mikrobiologické ukazatele
- saprobní index makrozoobentosu
- termotolerantní koliformní bakterie
- normami environmentální kvality (dále jen „NEK“)

Povrchové vody (tekoucí) se ve smyslu ČSN 75 7221 zařazují podle jakosti vody do 5 tříd:

I – neznečištěná voda, tzn. stav povrchové vody, který nebyl významně ovlivněn lidskou činností a při kterém ukazatelé jakosti vody nepřesahují hodnoty odpovídající běžnému přirozenému pozadí ve vodních tocích;

II – mírně znečištěná voda, tzn. stav povrchové vody, který byl ovlivněn lidskou činností tak, že ukazatelé jakosti vody dosahují hodnot, které umožňují existenci bohatého, vyváženého a udržitelného ekosystému;

III – znečištěná voda, tzn. stav povrchové vody, který byl ovlivněn lidskou činností tak, že ukazatelé jakosti vody dosahují hodnot, které nemusí vytvořit podmínky pro existenci bohatého, vyváženého a udržitelného ekosystému;

IV – silně znečištěná voda, tzn. stav povrchové vody, který byl ovlivněn lidskou činností tak,

ISU 2014 – 2020

MAS Třeboňsko o.p.s.

že ukazatelé jakosti vody dosahují hodnot, které vytvářejí podmínky umožňující existenci pouze nevyváženého ekosystému;

V – velmi silně znečištěná voda, tzn. stav povrchové vody, který byl ovlivněn lidskou činností tak, že ukazatelé jakosti vody dosahují hodnot, které vytvářejí podmínky umožňující existenci pouze silně nevyváženého ekosystému.

Dle výsledků je tedy Nežárka co do kvality vody na lepší úrovni než řeka Lužnice, do které se vlévá ve Veselí nad Lužnicí.

V níže uvedené tabulce je uveden přehled míst, na kterých probíhá, či v nedávné minulosti probíhalo měření kvality vody. Ve většině případů se jedná o odběr chemických vzorků, v některých případech také o biotické odběry.

Název obce	Název toku	Vodní útvar
Branná	Podřezanská stoka	Prostřední stoka po vzdutí nádrže Rožmberk
České Velenice	Lužnice	Lužnice po soutok s tokem Braunaubach
České Velenice (pod ž. mostem)	Lužnice	- -
Lužnice-Hamr (Pilař)	Lužnice	Lužnice po soutok s tokem Koštěnický potok (Kačležský)
Lužnice	Lužnice	Lužnice po soutok s tokem Nežárka
Lužnice-Stará Hlína	Lužnice	Lužnice po vzdutí nádrže Rožmberk
Mazelov	Ponědražský potok	Ponědražský potok po ústí do toku Lužnice
Veselí n. Lužnicí	Doňovský potok	Doňovský potok po ústí do toku Lužnice
Lomnice nad Lužnicí	Miletínský potok	Miletínský potok po ústí do toku Lužnice
Dolní Pěna	Pěněnský potok	Nežárka po ústí do toku Lužnice
Hatín	Hatínský potok	Nežárka po ústí do toku Lužnice
Jemčina	Nežárka	Nežárka po ústí do toku Lužnice
Nová Ves n. Luž	Lužnice	Lužnice po soutok s tokem Koštěnický potok (Kačležský)
Mláka	Nová řeka	Nová řeka po ústí do toku Nežárka
Suchdol nad Lužnicí	Hrdlořežský potok	Tušť (Hrdlořežský potok) po ústí do toku Lužnice
Třeboň	Spolský potok	Prostřední stoka po vzdutí nádrže Rožmberk
Třeboň	Opatovická stoka	Prostřední stoka po vzdutí nádrže

		Rožmberk
Suchdol nad Lužnicí	Lužnice	Lužnice po soutok s tokem Koštěnický potok (Kačležský)
Mazelov	Mazelovský potok	Ponědražský potok po ústí do toku Lužnice
Veselí nad Lužnicí	Nežárka	Nežárka po ústí do toku Lužnice
Veselí nad Lužnicí	Lužnice	Lužnice po soutok s tokem Nežárka

Čistota pitné vody

Pitnou vodu dodávají pro občany žijící na území MAS Třeboňsko celkem tři společnosti. Jedná se o Sdružení měst a obcí skupinového vodovodu Dolní Bukovsko, Vodovod Hamr a Jihočeský Vodárenský Svaz.

Sdružení měst a obcí skupinového vodovodu Dolní Bukovsko zásobuje vodou mnoho obcí, ale i velkých měst, například Jindřichův Hradec. Z obcí MAS Třeboňsko primárně zásobuje vodou Bošilec, Drahotěšice, Drahov, Neplachov, Veselí nad Lužnicí, vč. m. č. Horusice, Zlukov a Žišov. V obce Pleše se „bukovská“ voda smíchává s vodou, kterou poskytuje Jihočeský Vodárenský Svaz. Ten zásobuje prakticky všechny obce Řečicka, dále Dynín, Lomnici nad Lužnicí, Ponědraž, Ponědražku a Záblatí. Vodovod Hamr poskytuje vodu obcím Frahelž, Hamr, Chlum u Třeboně, Klec, Lásenice, Majdalena, Novosedly nad Nežárkou, Pístina, Příbraz, Staňkov, Stráž nad Nežárkou, Třeboň a Dolní Pěna.

Ostatní obce buď mají k dispozici své vlastní vrty, to je mimo jiné případ Rapšachu či Suchdolu nad Lužnicí, který má v současné době 5 hlubinných vrtů. Některé malé obce však vlastní vrty nemají a obyvatelé jsou odkázáni na vlastní studniční zdroje (např. Halámky).

Většina členských obcí MAS Třeboňsko tedy disponuje veřejným vodovodem, který dodává obyvatelům vodu od jednoho ze tří výše uvedených dodavatelů, příp. z vlastních studní. Kvalita pitné vody je tak pod neustálou kontrolou, její úroveň je velmi dobrá a v případě Sdružení měst a obcí skupinového vodovodu Dolní Bukovsko i Jihočeského Vodárenského Svazu odpovídají měření kvalitě kojenecké vody. Pro bukovskou vodu je zdrojem rozsáhlé podzemní jezero, v případě vodárenského svazu je voda čerpána z řimovské přehrady.

Přínosná je také snaha obcí o výměny nevyhovujících vodovodních řádů, například ve Veselí nad Lužnicí v roce 2013 skončila náročná revitalizace největšího sídliště, v jehož rámci byla kompletně vyměněna vodovodní síť.

Naopak spíše špatná je z hlediska kvality vod situace na hlavních tocích – Lužnici a Nežárce. Jak je uvedeno výše, kvalita vody v některých sledovaných ukazatelích spadá do IV. až V. kategorie kvality.

Čištění vody

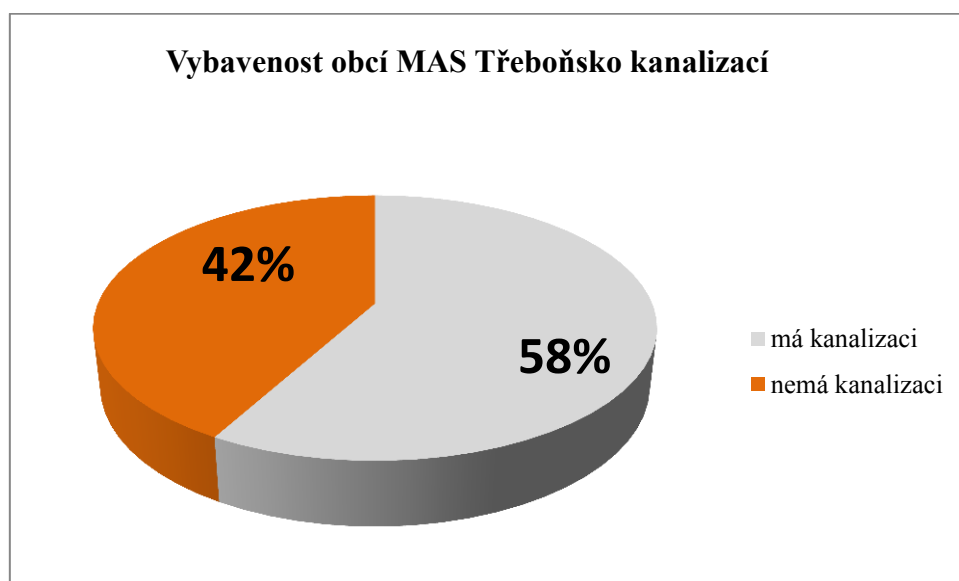
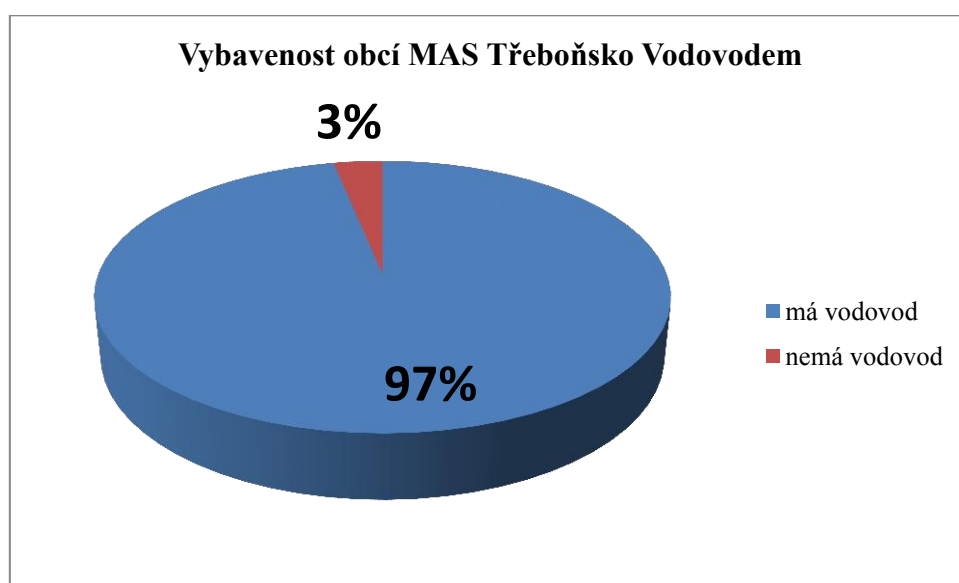
Do roku 2010 měla být podle krajského Plánu rozvoje vodovodů a kanalizací ukončena výstavba nových kanalizací a ČOV v aglomeracích s populačním ekvivalentem menším než 2000 obyvatel, nacházejících se v pásmech hygienické ochrany vodních zdrojů a v ekologicky citlivých územích, mezi které spadá podstatná část území Třeboňska.

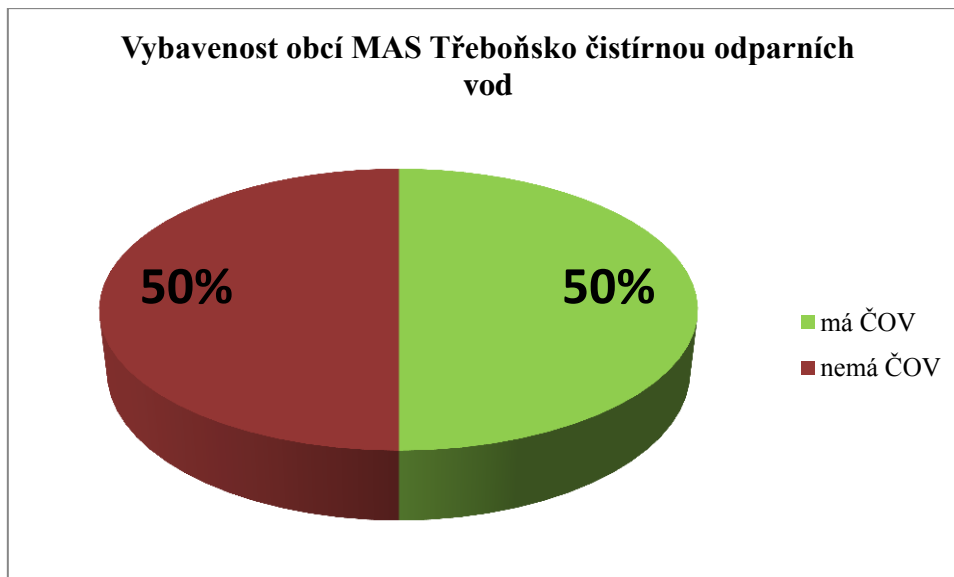
Současný stav čištění odpadních vod ukazuje následující tabulka.

Název obce	vodovod	kanalizace	kanalizace dešťová	kanalizace s ČOV
Bošilec	ano	ne	ne	Ne
Drahotěšice	ano	ne	ne	Ne
Dynín	ano	ano	ano	ano
Mazelov	ano	ne	ano	Ne
Neplachov	ano	ne	ano	Ne
Vlkov	ano	ne	ne	Ne
Cep	ano	ano	ne	ano
České Velenice	ano	ano	ne	ano
Číměř	ano	ano	ano	ano
Dolní Pěna	ano	ne	ne	Ne
Dolní Žďár	ano	ne	ne	Ne
Domanín	ano	ano	ne	ano
Doňov	ano	ano	ne	ne
Dunajovice	ano	ano	ano	ano
Dvory nad Lužnicí	ano	ano	ne	ano
Frahelž	ano	ano	ne	ano
Halámky	ne	ano	ne	ne
Hamr	ano	ano	ano	ano
Hatín	ano	ano	ano	ano
Horní Pěna	ano	ano	ne	ne
Hrachoviště	ano	ne	ano	ne
Chlum u Třeboně	ano	ano	ano	ano

Kačlehy	ne	ano	ano	ano
Kardašova Řečice	ano	ano	ano	ano
Klec	ano	ano	ano	ano
Lásenice	ano	ano	ano	ne
Lomnice nad Lužnicí	ano	ano	ano	ano
Lužnice	ano	ano	ano	ano
Majdalena	ano	ano	ne	ano
Nová Ves nad Lužnicí	ano	ano	ano	ano
Novosedly nad Nežárkou	ano	ano	ano	ano
Pístina	ano	ano	ano	ano
Plavsko	ano	ano	ne	ano
Pleše	ano	ano	ne	ne
Polště	ano	ne	ne	ano
Ponědraž	ano	ne	ano	ne
Ponědrážka	ano	ne	ano	ne
Příbraz	ano	ano	ne	ano
Rapšach	ano	ne	ano	ano
Ratiboř	ano	ano	ne	ano
Smržov	ano	ano	ne	ne
Staňkov	ano	ne	ne	ne
Stráž nad Nežárkou	ano	ano	ne	ano
Stříbřec	ano	ano	ano	ano
Suchdol nad Lužnicí	ano	ne	ne	ano
Třeboň	ano	ano	ne	ano
Újezdec	ano	ano	ano	ano
Višňová	ano	ano	ano	ne
Vydří	ne	ne	ano	ne
Záblatí	ano	ano	ne	ne
Záhoří	ano	ano	ano	ano
Borkovice	ano	ne	ne	ne
Drahov	ano	ne	ano	ne
Mažice	ano	ne	ne	ne
Řípec	ano	ano	ne	ne

Sviny	ano	ano	ano	ne
Val	ano	ne	ano	ne
Veselí nad Lužnicí	ano	ano	ano	ano
Vlkov	ne	ano	ne	ne
Zálší	ano	ne	ne	ne
Zlukov	ano	ano	ano	ne
Žišov	ano	ano	ne	ne





Závěr

Nedílnou součástí ochrany vod je ochrana její jakosti v závislosti na způsobech užívání vody. Jakost povrchových vod ovlivňují zásadním způsobem bodové zdroje znečištění (města a obce, průmysl) a znečištění plošné (eroze půdy, atmosférické depozice, látkové odnosy z půdy, rozptýlené malé zdroje). Z toho důvodu je nutné věnovat náležitou pozornost vhodné formě zemědělské činnosti, docílit diverzifikace krajiny, podporovat dobudování ČOV v menších obcích i skloubit intenzivní ekonomickou činnost rybnářství s potřebou ochrany vod.

Vodní toky, rybníky, mokřady a prameniště jsou zdrojem vody, ale současně také pevně provázanými a snadno zranitelnými ekosystémy. Voda v krajině je nenahraditelné bohatství přírody, které určuje její mnohotvárnost, druhovou rozmanitost i ekologickou stabilitu. Ve všech svých podobách je voda současně významným krajinnotvorným a estetickým prvkem a v neposlední řadě i předmět ekonomického zájmu. Pro území MAS Třeboňsko, na kterém se nachází chráněná krajinná oblast i chráněná ptačí oblast soustavy Natura 2000, představuje problematika ochrany vod jednu z primárních oblastí.

Shrnutí - klíčová slova, trendy, závěry, doporučení pro návrhovou část

- rybníční soustava
- eutrofizace
- ČOV

- zvyšování počtu obcí s dostavenou ČOV
- vysoké procento obcí s vodovodní sítí
- propojení problematiky ochrany vod a podnikání nejen v cestovním ruchu
- dostavba protipovodňových opatření

Obce MAS Třeboňsko v 97% případů disponují obecními vodovody. Většina obyvatel tak není odkázána na vlastní studně. ČOV fungují v 50% obcí a jejich dostavba je jedním z hlavních úkolů samospráv v příštích letech.

Pitná voda je velmi kvalitní, ačkoliv zejména v Třeboni je evidován vyšší počet stížností na zakalení vody. Kvalita vody v obou hlavních tocích i ve většině rybníků není příliš uspokojivá a je zapotřebí se tímto problémem nadále zabývat.

Vodstvo představuje pro území MAS Třeboňsko strategickou oblast, která se významným způsobem dotýká podnikatelského sektoru (rybníkářství, lázeňství, turistika).

2.3.11 Ochrana půdy a krajiny

základní legislativa

Základním předpisem je **Zákon České národní rady č. 334/1992 Sb.** o ochraně zemědělského půdního fondu, jehož cílem je ochrana zemědělského půdního fondu, jako nenahraditelného výrobního prostředku a složky životního prostředí. Půdní fond je tvořen pozemky zemědělsky obhospodařovanými (viz tabulka - orná půda, chmelnice, vinice, zahrady, ovocné sady, louky, pastviny), dále půdou dočasně neobhospodařovanou, tedy např. chovnými rybníky a půdou potřebnou k zajišťování zemědělské výroby (např. polní cesty, závlahové nádrže).

Vyhláška Ministerstva životního prostředí č. 13/1994 Sb., kterou se upravují některé podrobnosti ochrany zemědělského půdního fondu

Vyhláška Ministerstva životního prostředí č. 48/2011 Sb., o stanovení tříd ochrany.

Třídy ochrany se stanovují pomocí bonitovaných půdně ekologických jednotek. Stanovuje se 5 tříd ochrany následovně:

- a) v **I.** třídě ochrany jsou pozemky s přiřazenými bonitovanými půdně ekologickými jednotkami uvedenými v tabulce č. 1 přílohy k této vyhlášce,
- b) ve **II.** třídě ochrany jsou pozemky s přiřazenými bonitovanými půdně ekologickými jednotkami uvedenými v tabulce č. 2 přílohy k této vyhlášce,
- c) ve **III.** třídě ochrany jsou pozemky s přiřazenými bonitovanými půdně ekologickými jednotkami uvedenými v tabulce č. 3 přílohy k této vyhlášce,
- d) ve **IV.** třídě ochrany jsou pozemky s přiřazenými bonitovanými půdně ekologickými jednotkami uvedenými v tabulce č. 4 přílohy k této vyhlášce a

ISU 2014 – 2020

MAS Třeboňsko o.p.s.

e) v V. třídě ochrany jsou pozemky s přiřazenými bonitovanými půdně ekologickými jednotkami uvedenými v tabulce č. 5 přílohy k této vyhlášce.

Z hlediska zákona č. 334/1992 Sb. je nutno dodržovat následující zásady ochrany ZPF:

Pro nezemědělské účely je nutno použít především nezemědělskou půdu, zejména nezastavěné a nedostatečně využitě pozemky v zastavěném území nebo na nezastavěných plochách stavebních pozemků staveb mimo toto území, stavební proluky a plochy získané zbořením přežilých budov a zařízení.

Pokud i přesto musí dojít k odnětí zemědělské půdy, je nutné zejména:

co nejméně co nejméně narušovat organizaci zemědělského půdního fondu, hydrologické a odtokové poměry v území a síť zemědělských účelových komunikací, odnímat jen nejnужnější plochu zemědělského půdního fondu a při umísťování směrových a liniových staveb co nejméně ztěžovat obhospodařování zemědělského půdního fondu

Přehled půdního fondu obcí MAS Třeboňsko je zaznamenán v následující tabulce. Zachycuje stav v roce 2013.

ISU 2014 – 2020
MAS Třeboňsko o.p.s.

SO ORP	obec	Celková výměra (ha)	z toho (v ha)										
			zemědělská půda	z toho:						lesní půda	vodní plochy	zastavě- né plochy	ostatní plochy
				orná půda	zahrad y	sady	chmel nice	vinice	trvalé travní porosty				
TŘ	Cep	3 547,24	546,90	392,33	4,92	-	-	-	149,65	2 622,39	213,22	9,75	154,97
	České Velenice	1 208,63	260,76	64,39	25,50	-	-	-	170,86	739,91	19,96	34,87	153,14
	Domanín	1 242,00	553,27	434,02	13,82	1,08	-	-	104,36	308,82	287,26	9,64	83,00
	Dunajovice	817,65	533,59	481,65	10,35	-	-	-	41,58	223,67	27,98	7,38	25,03
	Dvory nad Lužnicí	1 563,92	498,98	87,45	8,32	-	-	-	403,21	850,17	30,15	8,27	176,35
	Frahelž	300,89	197,39	172,14	5,67	-	-	-	19,59	40,99	23,77	6,38	32,35
	Halámky	689,50	144,61	68,27	5,27	-	-	-	71,08	494,64	22,38	4,82	23,04
	Hamr	1 194,68	217,32	87,47	8,58	-	-	-	121,28	851,05	47,92	8,76	69,63
	Hrachoviště	489,88	335,55	282,22	2,58	-	-	-	50,74	100,83	23,96	4,81	24,73
	Chlum u Třeboně	4 738,14	1 442,77	787,92	53,76	0,30	-	-	600,79	2 010,44	919,20	48,43	317,31
	Klec	632,49	138,52	44,13	6,61	0,36	-	-	87,42	97,54	338,70	6,82	50,91
	Lomnice nad Lužnicí	1 888,73	1 168,69	999,40	29,84	3,22	-	-	136,22	36,81	507,84	26,41	148,98
Lužnice	1 214,41	660,02	594,62	10,36	-	-	-	55,04	363,41	90,41	10,94	89,64	

ISU 2014 – 2020
MAS Třeboňsko o.p.s.

Majdalena	1 295,09	236,22	128,53	13,76	-	-	-	93,93	862,72	45,34	9,07	141,74
Nová Ves nad Lužnicí	2 382,30	606,56	209,22	8,96	-	-	-	388,38	1 337,99	60,40	11,52	365,82
Novosedly nad Nežárkou	4 467,26	1 306,90	841,59	32,17	-	-	-	433,14	2 783,72	217,26	26,08	133,29
Ponědraž	580,00	311,59	253,18	4,41	-	-	-	53,99	67,92	159,33	5,18	35,98
Ponědrážka	636,50	325,36	261,15	6,01	-	-	-	58,20	129,06	139,21	5,99	36,88
Rapšach	2 834,88	1 011,45	568,33	11,58	-	-	-	431,54	1 586,99	29,94	16,30	190,21
Smržov	1 090,28	316,43	264,77	6,79	0,17	-	-	44,70	444,43	280,43	6,71	42,29
Staňkov	1 887,57	216,42	162,76	9,06	-	-	-	44,59	1 205,17	417,87	6,11	42,01
Stříbřec	1 895,97	949,30	613,00	24,14	1,38	-	-	310,78	486,92	362,63	18,82	78,31
Suchdol nad Lužnicí	6 354,25	2 204,05	1 361,62	78,42	-	-	-	764,01	3 260,70	308,15	68,08	513,27
Třeboň	9 835,86	3 005,44	1 813,86	85,91	-	-	-	1 105,67	3 940,58	2 064,21	136,71	688,92
Záblatí	1 028,14	428,19	242,31	5,62	-	-	-	180,26	196,74	356,32	5,63	41,26
Číměř	4 573,18	1 646,69	631,65	28,68	0,98	-	-	985,38	2 452,64	102,12	20,55	351,19
Dolní Pěna	528,87	427,12	322,27	4,71	-	-	-	100,14	40,56	11,49	7,21	42,49
Dolní Žďár	683,35	443,64	271,16	2,93	-	-	-	169,55	102,90	61,67	6,14	69,01
Doňov	513,43	334,47	262,39	3,31	-	-	-	68,77	109,34	40,20	4,93	24,50
Hatín	2 990,97	574,50	299,37	9,52	-	-	-	265,61	2 225,33	51,16	12,04	127,93

ISU 2014 – 2020
MAS Třeboňsko o.p.s.

J.H.	Horní Pěna	1 482,42	866,62	562,05	11,26	2,74	-	-	290,57	389,34	110,28	13,48	102,70
	Kačlehy	874,07	332,50	201,00	5,57	-	-	-	125,93	290,81	201,64	6,03	43,10
	Kardašova Řečice	4 582,92	1 833,34	1 198,34	45,53	4,02	-	-	585,45	1 960,43	524,53	52,91	211,71
	Lásenice	1 039,95	555,47	322,68	11,63	2,19	-	-	218,98	217,20	180,51	12,69	74,08
	Pístina	1 018,38	356,49	120,58	4,46	-	-	-	231,45	491,24	127,24	5,52	37,89
	Plavsko	1 086,40	731,41	501,20	13,61	-	-	-	216,60	274,05	16,51	14,00	50,43
	Pleše	983,67	750,54	584,91	8,90	-	-	-	156,73	120,92	40,26	9,06	62,89
	Polště	413,13	269,50	170,12	6,34	-	-	-	93,04	33,56	81,59	4,17	24,32
	Příbraz	711,19	379,91	256,32	11,20	0,63	-	-	111,76	182,57	72,52	8,51	67,67
	Ratiboř	1 168,49	626,72	391,71	8,28	-	-	-	226,73	179,78	306,11	7,56	48,32
	Stráž nad Nežárkou	3 630,28	887,84	576,74	26,54	3,87	-	-	280,69	2 409,48	173,42	21,58	137,95
	Újezdec	422,14	247,32	193,01	5,33	-	-	-	48,99	95,94	48,40	4,01	26,47
	Višňová	577,83	408,75	302,78	4,52	-	-	-	101,45	84,76	54,13	4,79	25,39
	Vydří	584,79	382,88	285,53	8,15	-	-	-	89,19	115,36	39,88	5,51	41,17
	Záhoří	361,27	239,17	170,17	4,92	-	-	-	64,08	66,81	22,53	6,02	26,73
Bošilec	957,87	493,03	412,06	8,55	-	-	-	72,43	153,58	208,07	9,45	93,74	
Drahotěšice	714,72	516,38	359,84	12,58	0,68	-	-	143,29	147,29	2,84	8,54	39,68	

ISU 2014 – 2020
MAS Třeboňsko o.p.s.

ČB	Dynín	1 313,42	1 038,48	862,63	7,25	-	-	-	168,60	112,41	60,92	16,28	85,33
	Mazelov	863,01	527,73	428,10	8,64	-	-	-	90,98	171,51	107,61	11,70	44,47
	Neplachov	1 088,24	834,08	708,30	12,19	-	-	-	113,59	184,46	6,13	10,72	52,86
	Vlkov	576,24	123,14	80,76	4,65	-	-	-	37,72	428,45	1,61	1,98	21,06
SO	Borkovice	1 582,99	625,47	384,04	7,46	-	-	-	233,97	783,01	94,00	10,14	70,37
	Drahov	1 097,34	492,54	374,23	6,73	-	-	-	111,59	390,69	143,53	10,11	60,47
	Mažice	551,61	447,08	368,93	4,69	-	-	-	73,46	11,79	8,11	7,78	76,85
	Řípec	740,94	496,10	348,60	13,78	-	-	-	133,72	145,67	22,80	9,39	66,98
	Sviny	1 124,04	975,03	903,97	7,50	-	-	-	63,57	20,57	23,57	13,28	91,58
	Val	1 635,45	640,08	410,27	15,68	-	-	-	214,13	690,61	202,03	11,31	91,42
	Veselí nad Lužnicí	2 956,11	1 412,68	1 062,75	67,19	-	-	-	282,73	334,07	697,17	73,72	438,47
	Vlkov	654,61	274,69	187,13	10,41	-	-	-	77,15	192,87	117,03	6,38	63,63
	Zálší	891,59	724,19	503,41	6,63	1,59	-	-	212,56	100,60	21,47	10,43	34,90
	Zlukov	601,66	412,13	288,37	12,24	-	-	-	111,53	131,82	20,21	7,29	30,21
	Žišov	472,79	288,94	214,74	4,57	-	-	-	69,62	115,69	7,34	7,54	53,29
CELKEM ZA MAS		99 865,6	40 232,9	26 738,4	908,5	23,2	0	0	12 562,7	41 001,7	11 004,5	956,2	6 670,3

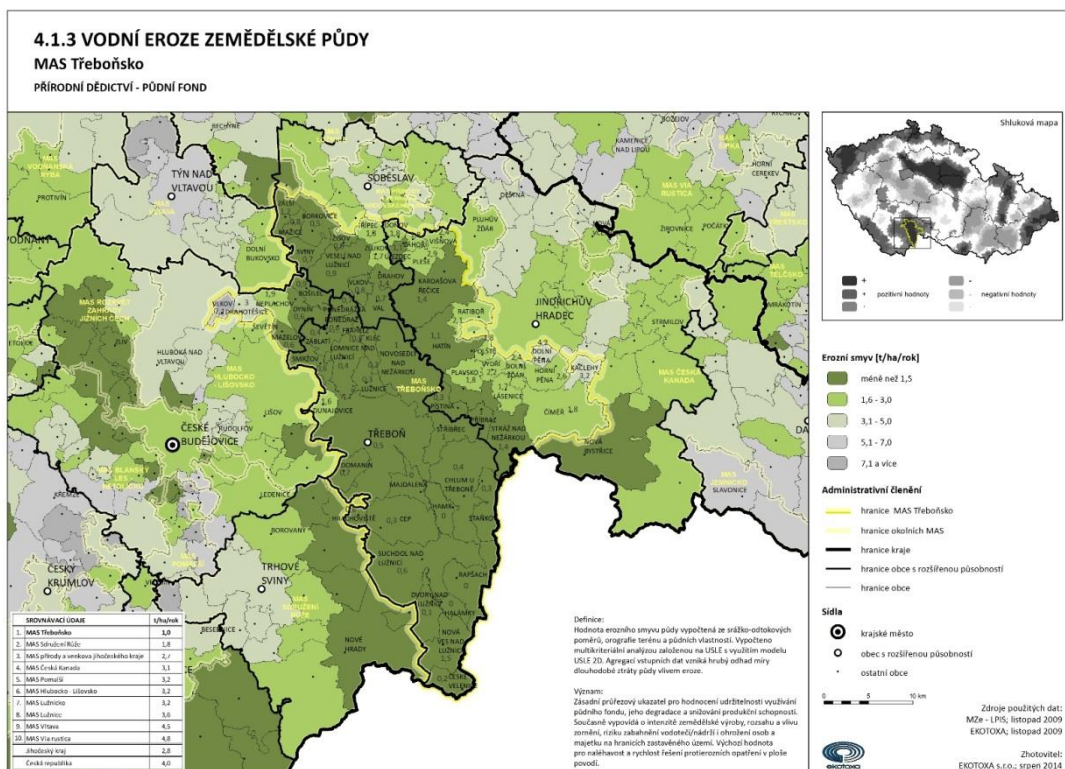
Zdroj: ČSÚ

Tato opatření se zaměřují na zmírnění negativního projevu vodní a větrné eroze. Jedná se například o neškodné odvedení povrchových vod z povodí, snížení povrchového odtoku, zachycování smyté zeminy, retenci vody v krajině, ochranu intravilánu obcí a komunikací před důsledky eroze půdy a na snížení rychlosti větru a jeho škodlivých účinků. Protierozní opatření lze dělit na:

- **organizační** – představují zejména vhodné umístění pěstovaných plodin, pásové pěstování plodin či návrhy vegetačních pásů mezi pozemky
- **agrotechnická a vegetační** – jde o obdělávání půdy s ohledem na její ochranu
- **technická** – jedná se o zřízení a údržbu příkopů, průlehů, teras, protierozních nádrží apod.

Tato problematika je částečně řešena i standardy **Dobrého zemědělského a environmentálního stavu (GAEC)**. Od roku 2010 jsou protierozní ochraně půdy věnovány dva, konkrétně standard č. 1 – Opatření na ochranu půdy na svažitých pozemcích nad 7° a standard č. 2 – Zásady pěstování určitých plodin na silně erozně ohrožených pozemcích.

Vodní eroze je obvykle dělena na **plošnou** vodní erozi, výmolvou a proudovou. Plošná vodní eroze je charakterizována rozrušováním a smyvem půdní hmoty na celém území. Pro potřeby této strategie je hodnota erozního smyvu půdy vypočtená ze srážko-odtokových poměrů, orografie terénu a půdních vlastností. Jak ukazuje mapa níže, v případě území MAS Třeboňsko je hodnota smyvu velmi příznivá. Negativní hodnoty vykazují pouze katastrální území obcí Dolní Pěna a Kačlehy.



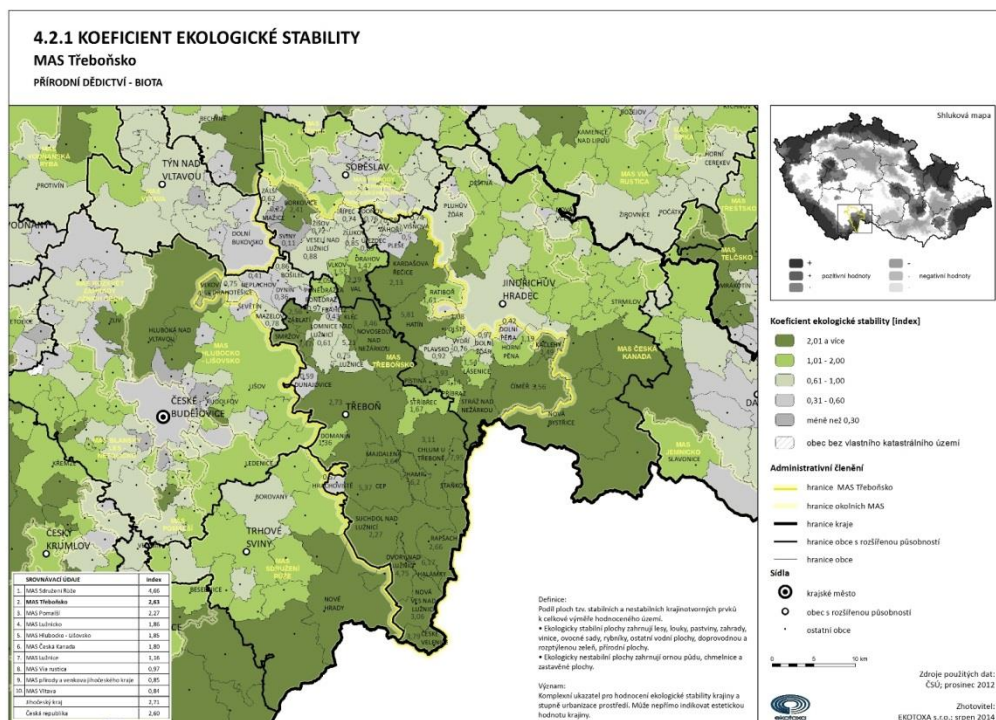
ISU 2014 – 2020

MAS Třeboňsko o.p.s.

Lze tedy konstatovat, že řešení protierozních opatření v případě území MAS Třeboňsko není absolutní prioritou.

Výmolová vodní eroze vzniká postupným soustředěním povrchově stékající vody, která vyrývá v půdním povrchu mělké zářezy, které se mohou dále prohlubovat. Vzhledem k tomu, že tento typ eroze postihuje obvykle velkou část povrchu svahu, označuje se často jako nejvyšší stadium plošné eroze. Výmolová eroze může přejít v nebezpečnou, území devastující erozi stržovou. Výsledkem výmolové a stržové eroze jsou hluboké výmoly a strže.

Ani tento typ eroze není v případě území MAS Třeboňsko zásadním problémem. Příznivě zde působí hned několik faktorů, a sice reliéf krajiny, hustá vodní síť a také spíše menší půdní bloky (viz obr. níže). Voda tak nemůže páchat škodu na větším území a znásobovat tak účinek erozivní činnosti. Je ovšem nezbytné nadále dbát na zachování menších půdních bloků, remízků a také na správné funkci lesů.



Zadržování vody v krajině

Dřeviny zpevňují půdu proti erozi, zadržují vodu v krajině, produkují kyslík a ovlivňují příznivě místní mikroklima. Působí podstatně jako větrolamy, snižují prašnost (a tím obsah škodlivých látek v ovzduší) a v neposlední řadě také významně pozitivně ovlivňují hladinu hluku. Kromě souvislých lesních celků je v posledních letech stále častěji vyzdvihována důležitost rozptýlené zeleně, která byla před násilným spojováním polí zcela běžnou součástí kulturní krajiny.

Základní funkce rozptýlené zeleně

Ekologická

Prvky rozptýlené zeleně fungují jako životní prostor významného množství druhů rostlin a živočichů. Okraje těchto krajinných struktur mají vysokou biodiverzitu a jejich existence je pro přírodu a krajinu nedocenitelná. Rozptýlená zeleň zlepšuje a stabilizuje původní ekosystémy, které jsou často přetvářeny zemědělskou činností a mívají narušenou autoregulační schopnost. Dále pak rozptýlená zeleň poskytuje útluk užitečnému hmyzu, ptactvu i zvěři.

Půdoochranná

Rozptýlená zeleň může být doprovodným, či samostatným prvkem protierozní ochrany. Nejčastěji slouží k přerušení spádnice (meze, doprovodné porosty příkopů), čímž významně přispívá ke snížení vlivů eroze. Dále zpevňuje břehy vodních toků (břehové porosty), či zmírňuje rychlost větru (větrolamy). Tím vytváří pro půdu naprosto nenahraditelnou ochranu, a sice

- ochranu před dešťovou erozí
- ochranu před větrnou erozí
- ochrana před říční erozí

Vodohospodářská

Z vodohospodářského hlediska zeleň vykonává funkci infiltrační, kdy pásy vysoké zeleně převádí povrchový odtok do půdy, retenční, kdy podporuje zadržování vody v krajině a sedimentační, při níž zadržuje erodovanou půdu.

Území MAS Třeboňsko doposud neztratilo různorodost. Tvoří ji řeky, říčky, potůčky, stoky, tůně, mokřady, menší i rozlehlější zelené plochy a další prvky, které mají schopnost zachytit vodu. Zatímco na jižním území se nacházejí souvislé zalesněné oblasti, v severní části území je lesů méně a jsou rozptýleny v zemědělské krajině. To odpovídá i větším blokům půdy, které jsou patrné na výše uvedeném obrázku. Existenci a zachování zeleně v krajině dlouhodobě podporuje také CHKO Třeboňsko, a to ve všech 3 zónách ochrany. CHKO podporuje budování nových prvků územních systémů ekologické stability, biocenter i biokoridorů a interakčních prvků (zejména v zemědělské krajině).

Zeleň v krajině lze rozdělit do různých typů.

Liniová vegetace:

Jedno či víceřadý pás vegetace, jehož šířka je maximálně 30 % délky. V rámci liniové vegetace se obecně rozeznává:

- stromořadí - jeden pás dřevin.
- pás - 2 až 3 řady dřevin s šířkou korun 5-10 m.
- pruh - víceřadová výsadba, nebo přirozeně vzniklé společenstvo dřevin s šířkou korun 10 - 30.
- větrolamy a pásy dřevin

Plošná vegetace:

Vzniká výsadbou nebo sukcesní cestou. Její plocha je minimálně 50 m². Plošná vegetace může být dělena např. na shluk, remíz a háj (do 0,2 ha)

Zeleň v krajině a sídlech

Zeleň v sídlech

Zeleň má samozřejmě nezastupitelné místo také v sídelních oblastech. Kromě všech výše uvedených přínosů zde také pozitivně ovlivňuje estetický obraz obcí, ale má i nezanedbatelný vliv na kvalitu života občanů (odpočinkové plochy, snížení hluku apod.) Na území MAS Třeboňsko zajišťuje správu veřejné zeleně a její údržbu obecní úřady (např. město Třeboň – odbor územního plánování a investic – náplň práce mimo jiné součinnost v záležitostech správy a údržby veřejné zeleně a veřejných prostranství, Město Veselí nad Lužnicí – odbor výstavby a životního prostředí), ve větších městech mají péči o zeleň na starosti technické služby. V případě malých obcí je situace obdobná, podle zákona je zeleň také v dikci místních obecních úřadů.

Obecně lze říci, že výsadba nové zeleně probíhá v obcích většinou jako součást větších investic, zejména výstavby nových objektů, revitalizací veřejných prostranství apod. Kvalitu a dostatečnou rozlohu zeleně v sídlech lze velmi těžko posoudit a vyjádřit graficky. Zatímco ve městech je péče konzultována s odborníky (dendrology, architektky atd.), v obcích se jedná o problematiku spíše okrajovou. Zcela mimo tyto případy je pak péče o památné stromy, nad níž mají dohled orgány ochrany přírody.

Zeleň ve volné krajině

Funkce zeleně ve volné krajině je zmíněna již v textu výše. Jak již bylo řečeno, území MAS Třeboňsko doposud zůstává z hlediska existence zeleně ve volné krajině poměrně rozmanité. Přesto je nezbytné věnovat této problematice dostatečnou pozornost.

Oblasti podpory

Problematicke zeleně se také podrobně věnovala pracovní skupina Ochrana životního prostředí a rybníkářství v rámci své činnosti. Závěry těchto jednání předpokládají, že MAS Třeboňsko bude nadále usilovat o zachování biodiverzity zejména:

- podporou odstranění nevhodných deponií a obnovy litorálního pásma rybníků s plynulým přechodem mezi vodním a terestrickým ekosystémem,
- podporou odstranění zchátralých nevyužívaných objektů ve volné krajině (např. kachňárny, skladové objekty, zbytky oplocení apod.) a podporou obnovy přírodního stavu dotčených lokalit
- podporou trvale udržitelného, ekologicky příznivého obhospodařování lesů na území regionu, rozvoj mimoprodukčních funkcí lesa, podporou navýšení ploch pozemků určených k plnění funkcí lesa, zvláště v méně lesnatých částech regionu
- podporou zvyšování ekologické stability zemědělské krajiny a přirozené biodiverzity a opatření pro snižování rizika eroze půdy
- podporou aktivit posilujících ekologické funkce krajiny a snižujících fragmentaci krajiny, podporou rozvoje mimoprodukčních funkcí krajiny a šetrného a přírodě blízkého hospodaření v krajině a podporou opatření ke zvyšování přirozené retenční schopnosti krajiny
- podporou výsadby geograficky původních dřevin ve volné krajině (hrázové porosty, aleje podél cest, skladebné části územního systému ekologické stability – biocentra, biokoridory, interakční prvky apod.)

Shrnutí - klíčová slova, trendy, závěry, doporučení pro návrhovou část

- ochrana půdy
- eroze
- biodiverzita
- zeleň v krajině a sídlech
- snaha o zachování menších půdních bloků
- podpora zachování remízků, alejí a dalších prvků zeleně v krajině
- výsadba vhodných druhů dřevin
- podpora vhodného hospodaření s lesy

Území MAS Třeboňsko není doposud z hlediska ochrany půdy příliš ohroženo erozí a v celkovém pohledu ani nevhodným zacházením s půdou. Je to způsobeno zejména existencí CHKO a snahou tohoto úřadu o regulaci nevhodných zásahů, ale také fenoménem ekologického hospodaření či relativně nízkým podílem intenzivně využívané zemědělské půdy. Zeleň je na Třeboňsku udržována už z logiky uspořádání a využívání krajiny (hráze rybníků, pastviny, menší osevní plochy). Je však zapotřebí tento stav dále podporovat.

2.3.12 Energetika

Základní legislativa

Níže je uveden přehled základní legislativy.

Zákon č. 458/2000 Sb. o podmínkách podnikání a o výkonu státní správy v energetických odvětvích a o změně některých zákonů (energetický zákon)

Zákon 158/2009 Sb., kterým se mění zákon č. 458/2000 Sb., o podmínkách podnikání a o výkonu státní správy v energetických odvětvích a o změně některých zákonů (energetický zákon), ve znění pozdějších předpisů, a o změně některých zákonů

Zákon č. 406/2000 Sb. o hospodaření energií

Zákon č. 180/2005 Sb. o podpoře obnovitelných zdrojů

Mimo tyto dokumenty je v českém právním prostředí zakomponováno mnoho vyhlášek Ministerstva průmyslu a obchodu.

Na území MAS Třeboňsko se nenachází žádná větší stavba typu elektrárny, teplárny apod. Z hlediska rozvodné energetické sítě jsou největšími objekty rozvodny elektrické energie (např. Rozvodna Veselí nad Lužnicí).

V obci Žišov se nachází velká Kompresní stanice zemního plynu Veselí nad Lužnicí, dokončená v roce 1985. Jedná se o velmi důležitou stavbu z hlediska celé ČR. Zajišťuje požadovaný tlak zemního plynu v potrubí. V ČR jsou tyto stanice pouze v Kralicích nad Oslavou, Kouřimi, Břeclavi a Veselí nad Lužnicí. V přepravní soustavě jsou postaveny s odstupem přibližně 100 km. Celkový instalovaný výkon kompresních stanic je 351 MW.

Na celém území MAS Třeboňsko se ovšem nachází množství malých vodních elektráren, fotovoltaických elektráren a také několik zařízení pro spalování biomasy. Větší solární elektrárny jsou umístěny zejména v okolí Suchdolu nad Lužnicí a Českých Velenic. Malé vodní elektrárny jsou rozmístěny ve většině případů na tocích Lužnice a Nežárky. Mají většinou výkon do 30 kW a jsou umístěny v prostorách dříve využívaných mlýnů apod. Největším zařízením pro zpracování biomasy je komplex ležící v k. ú. obce Pleše.

ISU 2014 – 2020

MAS Třeboňsko o.p.s.

Dodávka tepla je ve větším měřítku řešena logicky pouze ve městech. V menších obcích využívají obyvatelé vlastní kotle, což podstatnou měrou přispívá ke každoročnímu zhoršení čistoty ovzduší v průběhu topné sezóny.

2.3.13 Život v obcích – spolky, kulturní a sportovní vybavenost a aktivity, sociální, zdravotní služby apod.

Města a obce v území MAS Třeboňsko jsou v závislosti na velikosti a významu vybaveny základními službami typu **obchod, stravování a ubytování, pošta, finanční a bankovní služby a další služby včetně řemesel.**

Ve většině obcí je zajištěna základní obslužnost z hlediska možnosti nákupu potravin a základního smíšeného zboží. Možnost stravování nabízí města a větší obce, případně obce s turistickým potenciálem. Poštovní služby jsou rovnoměrně rozloženy po celém území MAS Třeboňsko. Finanční a bankovní služby jsou zastoupeny pouze ve větších sídlech (Třeboň, Veselí nad Lužnicí, Kardašova Řečice, Suchdol nad Lužnicí, České Velenice, Lomnice nad Lužnicí).

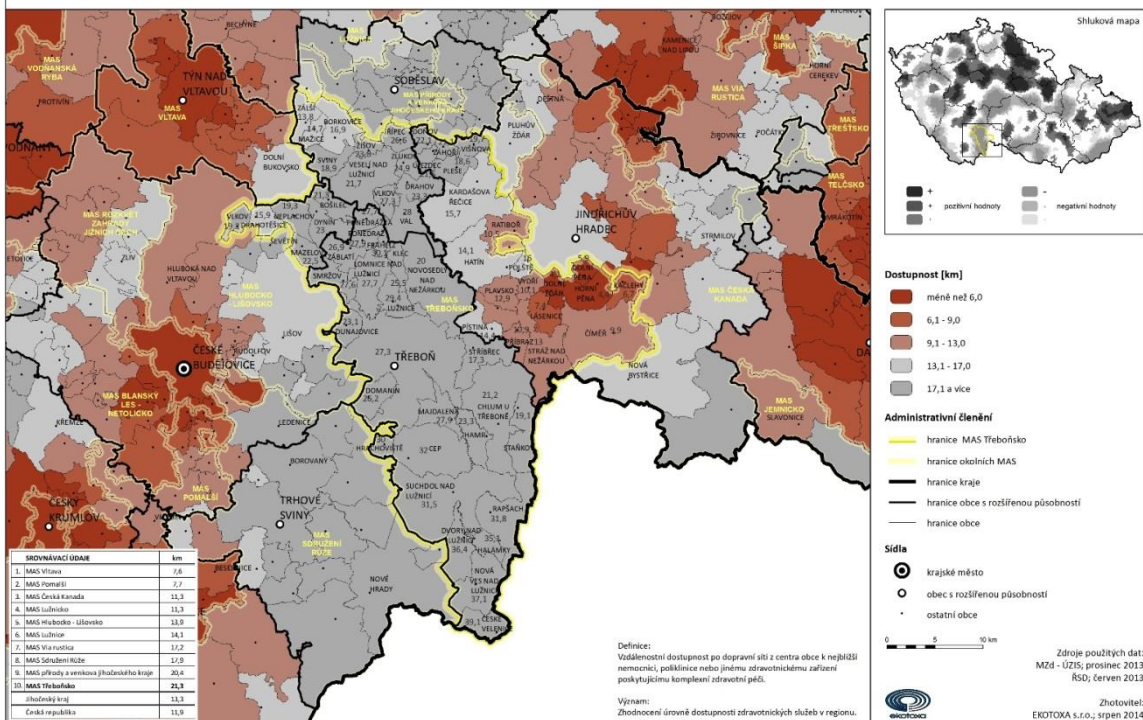
Zdravotní péče

Počet a dostupnost nekomerčních zdravotnických zařízení pro zajištění základní péče je v území MAS Třeboňsko relativně vyhovující. V městech a větších obcích je několik zdravotních středisek, jsou provozovány stálé ordinace praktických lékařů i ambulantních specialistů, do některých obcí lékaři pravidelně či nepravidelně dojíždějí. K zajištění dostupnosti zdravotnictví vyššího typu slouží okresní město Jindřichův Hradec a především velmi dobře dostupné krajské město České Budějovice.

3.5.1 DOSTUPNOST ZAŘÍZENÍ POSKYTUJÍCÍCH KOMPLEXNÍ ZDRAVOTNÍ PÉČI

MAS Třeboňsko

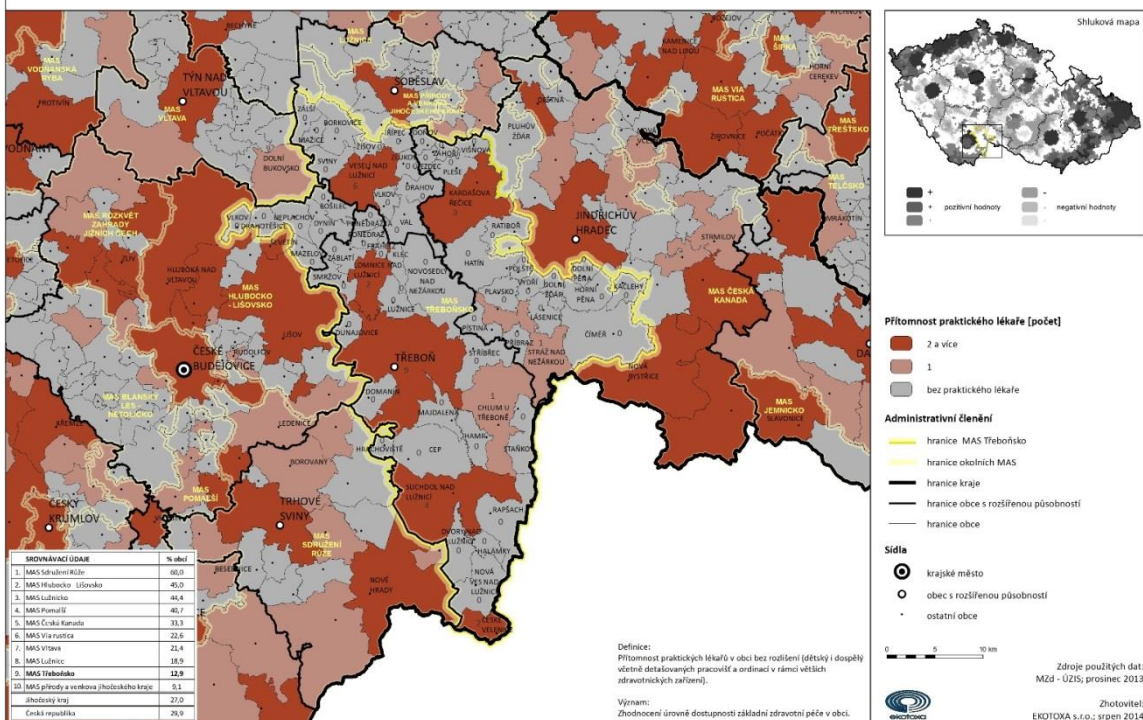
VYBAVENOST SLUŽBAMI - ZDRAVOTNICTVÍ



3.5.2 VYBAVENOST ORDINACÍ PRAKTICKÉHO LÉKAŘE

MAS Třeboňsko

VYBAVENOST SLUŽBAMI - ZDRAVOTNICTVÍ



Zdravotnická zařízení v území MAS Třeboňsko	počet
Sdružená ambulantní zařízení	2
Detašované pracoviště sdruženého ambulantního zařízení	3
Ambulantní zařízení	1
Detašované pracoviště ambulantního zařízení	1
Nemocnice	0
Detašované pracoviště nemocnice	1
Odborné léčebné ústavy (mimo léčeben dlouhodobě nemocných)	0
Léčebna pro dlouhodobě nemocné	0
Ostatní lůžková zařízení	1
Detašované pracoviště ostatního lůžkového zařízení	1
Samostatná ordinace praktického lékaře pro dospělé	17
Detašované pracoviště samostatné ordinace praktického lékaře pro dospělé	2
Samostatná ordinace praktického lékaře pro děti a dorost	10
Detašované pracoviště samostatné ordinace praktického lékaře pro děti a dorost	2
Samostatná ordinace praktického lékaře - stomatologa	18
Detašované pracoviště samostatné ordinace praktického lékaře - stomatologa	1
Samostatná ordinace praktického lékaře - gynekologa	3
Detašované pracoviště samostatné ordinace praktického lékaře - gynekologa	7
Samostatná ordinace lékaře specialisty	10
Detašované pracoviště samostatné ordinace lékaře specialisty	8
Ostatní samostatná zařízení	14
Detašované pracoviště ostatního samostatného zařízení	3
Zařízení lékárenské péče	11
Detašované pracoviště zařízení lékárenské péče	2
Jesle	0
Další dětská zařízení	0
Středisko záchranné služby a rychlá zdravotnická pomoc	0
Detašované pracoviště střediska záchranné služby a rychlé zdravotnické pomoci	2
Okresní zdravotní ústav	0
Transfuzní stanice	0

2.3.14 Sociální služby

Z pohledu obcí je zajištění sociální péče jednou z významných aktivit, kterou v rámci výkonu samostatné působnosti plní. Tato oblast je velmi široká, finančně náročná a je neustále kladen důraz na zvyšování kvality těchto služeb. Co se týče financování, veřejné zdroje zcela určitě nebudou přibývat, zatímco počet uživatelů těchto služeb bude, vzhledem k demografickému vývoji, spíše narůstat.

Při reformě veřejné správy, konkrétně při ukončení činnosti okresních úřadů k 31. 12. 2002, například převzaly mnohé obce zřizovatelské kompetence k části pobytových zařízení pro seniory a osoby se zdravotním postižením. Do dnešní doby se neustále potýkají s financováním těchto zařízení. V rámci sociální reformy bylo také přeneseno břemeno zajištění poskytování sociálních služeb ve zvýšené míře na obce, a to bez dostatečného finančního zajištění.

Vývoj společnosti a demografický vývoj vyžadují kvalitativní změnu sociálních služeb a flexibilitu jejich spektra. Takto zásadní a rozsáhlé změny vyžadují dlouhodobá koncepční řešení, která berou v úvahu i širší souvislosti. Z tohoto důvodu je oblast sociálních služeb vhodným tématem pro spolupráci obcí. Společně lze nastavit efektivnější systém nejen z pohledu ekonomického, ale také humánního.

Spolupráce v rámci místního partnerství může na tomto poli přinést vhodné strategie k řešení sociální problematiky, může vhodným způsobem podpořit přirozený rozvoj regionu – místního území. Obec je v této oblasti nejen v postavení poskytovatele a subjektu, který finančně přispívá ostatním poskytovatelům sociálních služeb, ale také koordinátora spolupráce s neziskovým sektorem, podnikatelskými strukturami a zájmovými sdruženími. Vhodně nastavenými strategiemi, programy, projekty je možné předejít sociální exkluzi některých skupin obyvatel, podpořit sociální začlenění již vyloučených skupin a saturovat oprávněné potřeby cílových skupin.

Nezanedbatelným bonusem spolupráce v regionu může být rozvoj tzv. sociální ekonomiky, jejíž koncept přináší nová a moderní řešení aktuálních témat, kterými jsou například integrace osob sociálně vyloučených, rozvoj místních zdrojů apod. Jeden z předpokladů, z nichž sociální ekonomika vychází, je, že stát není schopen finančně ani organizačně zajistit všechny sociální potřeby občanů. Sociální ekonomika je sociálně odpovědná, podporuje sociální soudržnost, směřuje k boji proti chudobě a sociální exkluzi.

Vzhledem k finanční náročnosti a proměnlivosti požadavků na spektrum sociálních služeb, je žádoucí, aby byla vytvořena optimální síť sociálních služeb v regionu odpovídající skutečným potřebám. V této oblasti je celá řada problémů a témat, které je vhodné řešit společně, v rámci regionálního partnerství spolupráce. Nemusí se však vždy jednat přímo o sociální služby ve smyslu zákona o sociálních službách, neoddiskutovatelný přínos je i v rozvoji služeb návazných či souvisejících.

Základní legislativa

V roce 2006 byly schváleny zákony, které zásadním způsobem transformovaly sociální oblast a poskytování sociálních služeb v ČR. V současné době je poskytování sociálních služeb v České republice upraveno těmito základními právními předpisy:

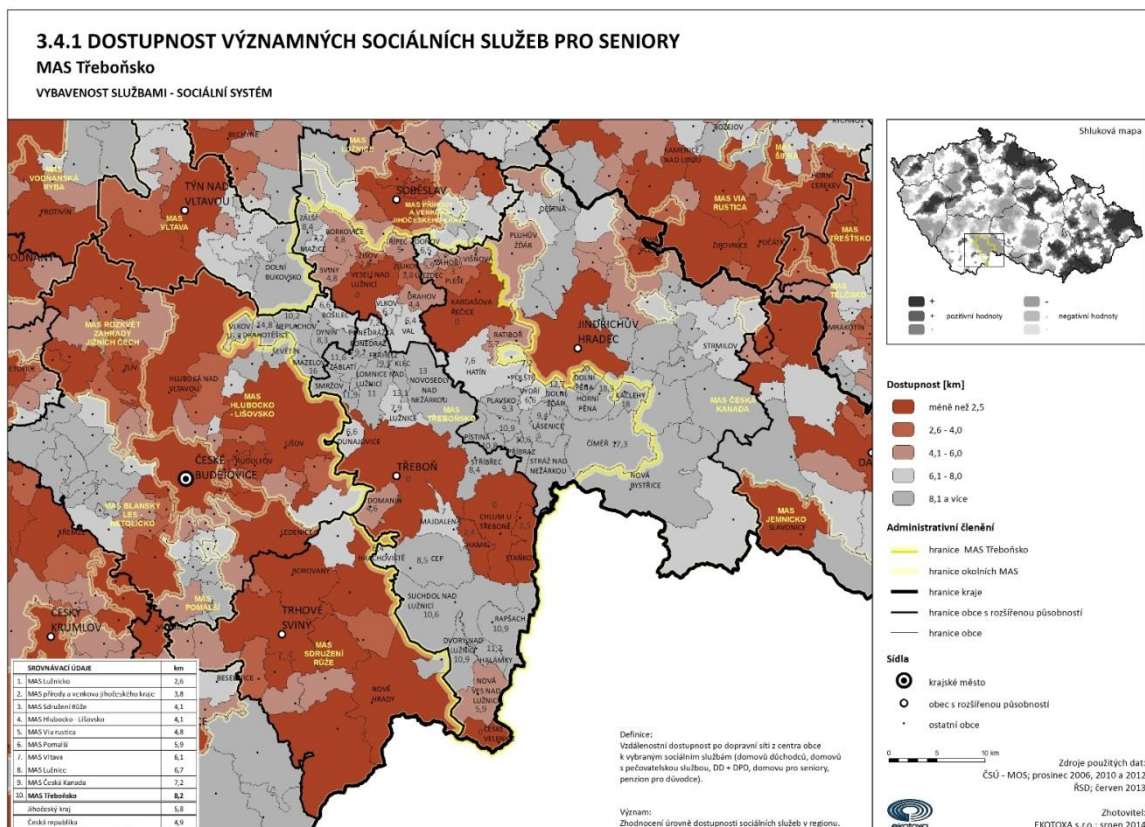
- 108/2006 Sb., o sociálních službách, ve znění pozdějších předpisů, kterým jsou upraveny podmínky poskytování pomoci a podpory fyzickým osobám v nepříznivé situaci prostřednictvím sociálních služeb a příspěvku na péči. Kromě toho zákon upravuje podmínky pro vydání oprávnění k poskytování sociálních služeb, výkon veřejné správy v této oblasti, včetně kontroly kvality poskytovaných sociálních služeb, předpoklady pro výkon činností v sociálních službách a předpoklady pro výkon povolání sociálního pracovníka.
- vyhláška MPSV č. 505/2006 Sb., kterou se provádějí některá ustanovení zákona o sociálních službách, ve znění pozdějších předpisů, v níž je mj. stanoven rozsah úkonů poskytovaných v rámci základních činností u jednotlivých druhů sociálních služeb, maximální výše úhrad za poskytování některých sociálních služeb, způsob hodnocení schopnosti zvládat základní životní potřeby, obsah a hodnocení plnění standardů sociálních služeb atd.

Analýza popisuje strukturu zařízení sociálních služeb existujících na území MAS Třeboňsko, definuje jednotlivé druhy sociálních služeb využívané obyvateli. Uvádí kapacity jednotlivých zařízení a jejich zřizovatele. Dále se zabývá strukturou klientů v jednotlivých zařízeních a bohatou dobrovolnickou činností vyvíjenou na území MAS Třeboňsko.

Závěrem analýza shrnuje formou SWOT analýzy slabé a silné stránky této oblasti.

Zdrojem dat v níže uvedených tabulkách jsou:

- Registr poskytovatelů sociálních služeb (data poskytnutá SMO ČR)
- Český statistický úřad
- Komunitní plán sociálních služeb ORP Třeboň, ORP Soběslav, ORP Jindřichův Hradec, ORP České Budějovice
- Katalog sociálních a doprovodných služeb na území SO ORP Soběslav
- Střednědobý plán rozvoje sociálních služeb Jihočeského kraje – období 2014-2016
- Data jednotlivých poskytovatelů sociálních služeb na území MAS Třeboňsko
- Data získaná od zřizovatelů zařízení sociálních služeb
- MěÚ Třeboň, odbor školství a sociálních věcí
- MěÚ Soběslav, odbor sociálně zdravotní
- MěÚ Veselí nad Lužnicí, odbor sociálních věcí a zdravotnictví.



Přehled poskytovatelů sociálních služeb v území MAS Třeboňsko

Na území MAS Třeboňsko působí 5 registrovaných poskytovatelů sociálních služeb. Oblastní charita Třeboň nabízející seniorům a zdravotně postiženým pečovatelskou službu a všem sociálně potřebným služby občanské poradny. Společnost Ledax o.p.s. poskytuje na Třeboňsku pečovatelskou službu. Centrum sociálních služeb Jindřichův Hradec provozuje v území dva domovy pro seniory – v Třeboni a Českých Velenicích. V rámci domova pro seniory České Velenice jsou poskytovány odlehčovací služby. Ve Veselí nad Lužnicí působí Dům sv. Františka – Dům chráněného bydlení pro seniory a TEP - centrum sociálních služeb.

Registrovaní poskytovatelé sociálních služeb v území MAS Třeboňsko

Oblastní charita Třeboň

adresa poskytovatele/zařízení: Chelčického 2, 379 01 Třeboň

IČO: 26520991

právní forma: církevní organizace

e-mail: charita.trebon@seznam.cz, tel.: 384 721 427

web: www.trebon.charita.cz

poskytované služby: odborné sociální poradenství

pečovatelská služba

forma poskytování služeb: ambulantní (poradna), terénní (pečovatelská sl.)
cílové skupiny:
senioři, nemocní a ZTP
rodiny s dětmi (narození min. trojčet)
kapacita služby: 900 kontaktů/rok (odborné sociální poradenství)
40 klientů/rok² (pečovatelská služba)

Ledax o.p.s.

adresa poskytovatele: Riegrova 1756/51, 370 01 České Budějovice
IČO: 28068955
právní forma: obecně prospěšná společnost
adresa zařízení: Chelčického 2, 379 01 Třeboň
e-mail: dita.zavadilova@ledax.cz, tel.: 721 388 673
web: www.ledax.cz
poskytované služby: pečovatelská služba
forma poskytování služeb: terénní
cílové skupiny: senioři
nemocní a ZTP
rodiny s dětmi (3 a více dětí)
kapacita služby: 145 klientů/den (středisko Třeboň)
počet klientů: cca 90 klientů/den

Centrum sociálních služeb Jindřichův Hradec – Domov seniorů Třeboň

adresa poskytovatele: Česká 1175, 377 01 Jindřichův Hradec
IČO: 75011191
zřizovatel: Jihočeský kraj
adresa zařízení: Daskabát 306, Třeboň II, 379 01 Třeboň
e-mail: vedouci@dstrebon.cz, tel.: 384 721 241
web: www.dstrebon.cz
poskytované služby: domov pro seniory
forma poskytování služeb: pobytové
cílové skupiny: senioři
ZTP
kapacita služby/počet lůžek: 58 klientů/den
počet klientů: 58 klientů/den

Centrum sociálních služeb Jindřichův Hradec – Domov seniorů České Velenice

adresa poskytovatele: Česká 1175, 377 01 Jindřichův Hradec
IČO: 75011191
zřizovatel: Jihočeský kraj
adresa zařízení: Vitorazská 54, 378 10 České Velenice

e-mail: vedouci@ddceskevelenice.cz, tel.: 384 794 381

web: www.ddceskevelenice.cz

poskytované služby: domov pro seniory

odlehčovací služby

forma poskytování služeb: pobytová

cílové skupiny: senioři

ZTP

kapacita služby/počet lůžek: 69 klientů/den (domov pro seniory)

6 klientů/den (odlehčovací služby)

počet klientů: 69 + 6 klientů/den

Dům sv. Františka – Dům chráněného bydlení pro seniory

Adresa: K Zastávce 646, 391 81 Veselí nad Lužnicí

Telefon: 381 276 733, 737 420 274

E-mail: vedouci.veseli@charita.cz

Internetové stránky: www.veseli.charita.cz

Poskytovaná sociální služba: chráněné bydlení

Forma poskytování: pobytová

Uživatelé: osoby se zdravotním postižením, senioři

Dům sv. Františka poskytuje sociální služby seniorům a osobám se zdravotním postižením nad 60 let věku, kteří jsou částečně soběstační při pohybu a sebeobsluze.

TEP, centrum sociálních služeb Veselí nad Lužnicí

Adresa: K Zastávce 647, 391 81 Veselí nad Lužnicí

Telefon: 381 209 200

E-mail: vavricek@tep-veseli.cz

Internetové stránky: www.tep-veseli.cz

Poskytované sociální služby: pečovatelská služba, domovy pro seniory, azylové domy

Forma poskytování: pobytové, ambulantní, terénní

Uživatelé: osoby se zdravotním postižením, senioři, osoby bez příštířeší, osoby v krizi

Nejvíce poskytovatelů sociálních služeb na Třeboňsku je zaměřeno na pečovatelskou službu pro seniory a zdravotně postižené. Zastoupeny jsou i domovy seniorů a odlehčovací služby. Všem cílovým skupinám obyvatel ohrožených sociálním vyloučením slouží aktivní odborné sociální poradenství. V obcích a městech Třeboňska jsou registrovanými poskytovateli nabízeny následující sociální služby (dle registru sociálních služeb):

Sociální služba	Zajištěna (ano/ne)	Poskytovatel
Odborné sociální poradenství	ano	- Oblastní charita Třeboň
Osobní asistence	ne	
Pečovatelská služba	ano	- Oblastní charita Třeboň - Ledax o.p.s. - TEP, centrum sociálních služeb - Veselí nad Lužnicí
Tísňová péče	ne	
Průvodcovské a předčítatelské služby	ne	
Podpora samostatného bydlení	ne	
Odlehčovací služby	ano	- Domov seniorů Č. Velenice
Centra denních služeb	ne	
Denní stacionáře	ne	
Týdenní stacionáře	ne	
Domovy pro osoby se zdravotním postižením	ne	
Domovy pro seniory	ano	- Domov seniorů Třeboň - Domov seniorů Č. Velenice - TEP, centrum sociálních služeb - Veselí nad Lužnicí
Domovy se zvláštním režimem	ne	
Chráněné bydlení	ano	- Dům sv. Františka - Dům chráněného bydlení pro seniory
Sociální služby poskytované ve zdravotnických zařízeních ústavní péče	ne	
Ranná péče	ne	
Telefonická krizová pomoc	ne	
Tlumočnické služby	ne	
Azylové domy	ano	- TEP - centrum sociálních služeb Veselí nad Lužnicí
Domy na půl cesty	ne	
Kontaktní centra	ne	
Krizová pomoc	ne	
Nízkoprahová denní centra	ne	
Nízkoprahová zařízení pro děti a mládež	ne	
Noclehárny	ne	

Služby následné péče	ne	
Sociálně aktivizační služby pro rodiny s dětmi	ne	
Sociálně aktivizační služby pro seniory a osoby se zdravotním postižením	ne	
Sociálně terapeutické dílny	ne	
Terapeutické komunity	ne	
Terénní programy	ne	
Sociální rehabilitace	ne	

Dostupnost služeb z geografického hlediska je nerovnoměrná. Většina služeb je dostupná ve městě Třeboň (odb. soc. poradenství, pečovatelské služby, domov pro seniory), případně ve městě České Velenice (pečovatelská služba, domov pro seniory, odlehčovací služby) a Veselí nad Lužnicí (domov pro seniory, pečovatelská služba, azylové domy). Pouze pečovatelské služby jsou poskytovány terénní formou a jsou tedy dostupné i na území menších obcí. Pečovatelská služba firmy Ledax o.p.s. je dostupná ve všech obcích regionu. Pečovatelská služba Oblastní charity Třeboň je dostupná v obcích vzdálených do 15 km od Třeboně.

ODBORNÉ SOCIÁLNÍ PORADENSTVÍ – ambulanti forma

Službu odborného sociálního poradenství zajišťuje v Třeboni Oblastní charita Třeboň. Občanská poradna sídlí na adrese Chelčického 2, 379 01 Třeboň. Provozní hodiny jsou nastaveny tak, aby její služby mohli využít alespoň 2x týdně i obyvatelé z okolních měst a obcí na Třeboňsku:

pondělí: 9:00 - 11:30 a 12:00 - 16:00
 úterý, čtvrtek, pátek: 8:00 – 11:30 a 12:00 – 13:00
 středa 9:00 - 11:30 12:00 - 17:00

Kromě odborného sociálního poradenství je poskytováno obyvatelům měst a obcí ORP Třeboň i tzv. základní sociální poradenství. Základní poradenství nabízí v rámci vlastních registrovaných sociálních služeb všichni poskytovatelé na Třeboňsku. Zdrojem některých odborných informací jsou i odbory a pracovníci zabývající se sociální problematikou na městských úřadech v území MAS Třeboňsko (Třeboň, Veselí nad Lužnicí, Kardašova Řečice, Suchdol nad Lužnicí, České Velenice, Lomnice nad Lužnicí).

PEČOVATELSKÁ SLUŽBA – TERÉNNÍ FORMA

Záměrem pečovatelské služby je kvalitní poskytování pomoci, podpory a péče seniorům a dalším osobám se sníženou soběstačností. Poskytovaná služba umožňuje uživatelům žít

ISU 2014 – 2020

MAS Třeboňsko o.p.s.

nadále běžným způsobem života ve vlastních domácnostech, pečovatelé / pečovatelky s odpovídající kvalifikací a praxí pomáhají při následujících typech činností:

- pomoc při zvládnání běžných úkolů péče o vlastní osobu
- pomoc při osobní hygieně nebo poskytnutí podmínek pro osobní hygienu
- poskytnutí stravy nebo pomoc při zajištění stravy
- pomoc při zajištění chodu domácnosti
- zprostředkování kontaktu se společenským prostředím
- obě pečovatelské služby poskytují rovněž doplňkové služby

Pečovatelskou službu na území MAS Třeboňsko zajišťují tito registrovaní poskytovatelé: Ledax o.p.s., Oblastní charita Třeboň, TEP – centrum soc. služeb Veselí nad Lužnicí.

DOMOVY PRO SENIORY – POBYTOVÁ FORMA

Domovy pro seniory poskytují za úhradu sociální služby ve sjednaném rozsahu pro seniory a další osoby starší 50 let, jejichž zdravotní stav vyžaduje pravidelnou podporu. Domovy nabízejí uživatelům kromě pobytové služby s ošetrovatelskou péčí i aktivizační činnost a pomoc při obstarávání osobních záležitostí. Dále jsou poskytovány další doprovodné služby. Na území MAS Třeboňsko se nacházejí tři domovy pro seniory – v Třeboni, v Českých Velenicích a ve Veselí nad Lužnicí.

ODLEHČOVACÍ SLUŽBY – POBYTOVÁ FORMA

Odlehčovací služba je určena osobám, o které je pečováno v jejich přirozeném domácím prostředí, ale vzhledem k okolnostem nemůže být tato péče po určitou dobu poskytována. Služba je zajišťována pro osoby starší 50 let, které vzhledem ke svému zhoršenému stavu potřebují pravidelnou podporu a pomoc jiné osoby.

Odlehčovací službu poskytuje v ORP Třeboň pobytovou formou Domov seniorů České Velenice, který pro tuto službu nabízí ve svém zařízení celkem 6 lůžek.

Odlehčovací služby byly poskytovány také Oblastní charitou Třeboň. Služba byla zrušena na podzim roku 2010.

DOPROVODNÉ A SOUVISEJÍCÍ SLUŽBY

Kromě organizací, které mají své služby registrované podle zákona č.108/2006 Sb., o sociálních službách, působí na území MAS Třeboňsko další subjekty, jejichž činnost úzce souvisí se sociální tematikou a zahrnuje obdobné cílové skupiny jako registrované sociální služby. Někteří poskytovatelé sociálních služeb také nabízejí služby, které nejsou registrované podle zákona č.108/2006 Sb., ale jsou určeny pro sociálně znevýhodněné skupiny občanů. Mezi tyto služby patří:

Agentura „Domácí péče – Třeboň“ paní Aleny Kuchyňkové

ISU 2014 – 2020

MAS Třeboňsko o.p.s.

Poskytování služeb na základě živnostenského oprávnění. Agentura poskytuje ošetrovatelskou péči a neregistrovanou alternativu pečovatelské služby, obě terénní formou. Zdravotní služba je hrazena ze zdravotního pojištění klienta, pečovatelská služba je hrazena klientem. Domácí péče je určena pacientům, u kterých není nutná hospitalizace ve zdravotnickém zařízení, ale jejich stav přesto vyžaduje pravidelnou, dlouhodobou a kvalifikovanou péči. Službu poskytují registrované zdravotní sestry s praxí. Domácí péče je dostupná pro celý region OPR Třeboň. Služby jsou poskytovány sedm dní v týdnu. V současnosti je pokryta veškerá poptávka ze strany uživatelů.

Doprovodné služby v Chlumu u Třeboně

Služba je zajištěna prostřednictvím činnosti paní Svatavy Novákové na základě živnostenského oprávnění.

Jedná se o služby typu rozvozu obědů, zajištění nákupu potravin a léků, doprovod osob apod. Klientelu paní Novákové tvoří senioři, nemocní a zdravotně postižení v celkovém počtu cca 50 osob denně. Služba je poskytována obyvatelům Chlumu u Třeboně a okolních obcí ve spolupráci s městysem Chlum u Třeboně. Služby jsou nabízeny od pondělí do pátku po individuální domluvě.

Výcvikové canisterapeutické sdružení Hafík

Od roku 2001 v Třeboni aplikuje canisterapii (podpora psychosociálního zdraví lidí, při níž se využívá přítomnosti psa).

Občanské sdružení Hafík provádí canisterapii formou návštěv ve zdravotně sociálních zařízeních, integračních canisterapeutických táborů, psychorehabilitačních kurzů, rekondičních pobytů apod.

Další subjekty, které poskytují související a doprovodné sociální služby:

- Úřad práce v Jindřichově Hradci, pracoviště Třeboň
- Odbor školství a sociálních věcí Městského úřadu Třeboň
- Svaz tělesně postižených České republiky o.s., místní organizace Třeboň
- Dům dětí a mládeže Třeboň
- Dům dětí a mládeže Tábor, pobočka Veselí nad Lužnicí
- Občanské sdružení Semafor volnočasové centrum pro děti a mládež, Veselí nad Lužnicí
- Rodičovské centrum Semaforáček, Veselí nad Lužnicí

V území MAS Třeboňsko fungují také další zájmové, kulturní, církevní a sportovní spolky a sdružení, které připravují a nabízejí pro různé cílové skupiny možnosti aktivního trávení volného času (senior kluby, dětské kroužky, sportovní oddíly, hasičské sbory aj.).

ISU 2014 – 2020

MAS Třeboňsko o.p.s.

Jednotlivá města a obce si uvědomují důležitost těchto subjektů, jejich aktivity proto velmi často podporují, ať již finančními příspěvky na činnost, nebo bezplatnými pronájmy prostor, záštitou starostů apod.

I registrovaní poskytovatelé sociálních služeb nabízejí kromě základních činností tzv. doplňkové činnosti, které mají doprovodný charakter k základní nabídce sociálních služeb. Největší nabídku doplňkových činností mají především poskytovatelé pečovatelské služby a domovy seniorů.

Výsledky dotazníkového šetření u poskytovatelů (popis údajů z dotazníků neuvedených v předešlých bodech)

Sociální služby jsou vzhledem k území regionu poskytovány poměrně rovnoměrně. Některé ze služeb jsou poskytovány plošně, pro obyvatele všech obcí regionu, jiné jsou určeny pouze pro obyvatele vybraných obcí. Mezi služby, které jsou poskytovány bez ohledu na místo trvalého bydliště, patří sociální poradenství. Domovy seniorů mohou využívat rovněž občané celé republiky, přednostně jsou však přijímáni Jihočeši. Pečovatelská služba je firmou Ledax o.p.s. poskytována plošně pro celé sledované území. Oblastní charita Třeboň poskytuje pečovatelskou službu přibližně pro polovinu obcí v ORP.

Kapacita služeb je zpravidla naplněna. Například Domov seniorů Třeboň má kapacitu trvale naplněnou. V pořadníku je vždy okolo 80 osob. I v Domově seniorů České Velenice bývá kapacita zpravidla naplněna.

Informování o poskytovaných službách probíhá různými formami. Domovy seniorů v tomto směru spolupracují s městskými úřady a zdravotnickými zařízeními. Přes ně také do domovů směřuje většina klientů.

Nejčastěji využívaným prostředkem jsou obecně informační letáky. Ty jsou zpravidla distribuovány k lékařům a na úřady. Poskytovatelé také zveřejňují informace na svých internetových stránkách.

Finance

Všichni dotazovaní poskytovatelé upozorňují na nedostatek financí, který jim brání rozvinout nabídku poskytovaných služeb nebo provést změny ve stávajících službách.

Níže jsou shrnuty vize dotázaných poskytovatelů o tom, jakým směrem by se měly vyvíjet sociální služby na území MAS Třeboňsko:

- navýšení kapacity domovů pro seniory
- rozšířit odlehčovací služby v rámci domovů pro seniory
- rozšířit poskytování pečovatelské služby i do malých obcí
- rozšířit kapacitu pečovatelské služby
- zřídit stacionář
- rozšířit působení pečovatelských služeb a domácí péče do večerních hodin a víkendů
- navázat vyšší spolupráci mezi poskytovateli
- zřídit domácí ošetřovatelskou péči

- zřídit osobní asistenci
- zřídit sociálně aktivizační službu
- dále zřídit: chráněné dílny, chráněné bydlení, domácí hospicovou péči

SWOT analýza pro oblast sociálních služeb

Silné stránky:	Slabé stránky:
Dobré pokrytí sociálními službami: pečovatelská služba, domovy pro seniory, centra denních služeb, chráněná bydlení, ranná péče, azylové bydlení pro muže	Snižování finančních prostředků ze strany MPSV
Široká nabídka sociálních služeb v okolních městech	Legislativní nejistota
Dobrá komunikace poskytovatelů a veřejné správy	Neochota finanční podpory ze strany obcí
Dobře fungující dobrovolnictví	Malá možnost pracovního začlenění osob se ZP
Vytvoření Komunitního plánu sociálních služeb ORP Třeboň, ORP Soběslav, ORP České Budějovice, ORP Jindřichův Hradec	Malá dostupnost sociálních služeb pro malé obce
Existence Katalogů poskytovatelů sociálních služeb	Nedostatečná informovanost veřejnosti hlavně na malých obcích
	Chybí pobytové zařízení pro osoby s demencí
Příležitosti:	Hrozby:
Zlepšení kvality odborného poradenství	Nedostatek financí jak investičních tak provozních
Informovanost obyvatel o možnostech využití sociálních služeb, propagace	Nekonceptčnost financování sociálních služeb
Odstraňování architektonických bariér	Rostoucí počet seniorů
Výměna informací a zkušeností mezi poskytovateli, zadavateli a dalšími zainteresovanými skupinami	Časté změny legislativy, nárůst administrativy
Využití dotačních a grantových programů	Zvyšující se počet osob na hranici chudoby
Startovací byty pro mladé rodiny	Neúměrně zvyšující se příspěvky zřizovatelů na provoz zařízení sociálních služeb
Dostatek domovů pro seniory	

Mezi nejsilnější stránky v oblasti sociálních služeb na území MAS Třeboňsko patří dobré a kvalitní pokrytí potřeb obyvatelstva některými sociálními službami (např. pečovatelská služba, domovy pro seniory, ranná péče, domácí ošetrovatelská péče) a existence Komunitního

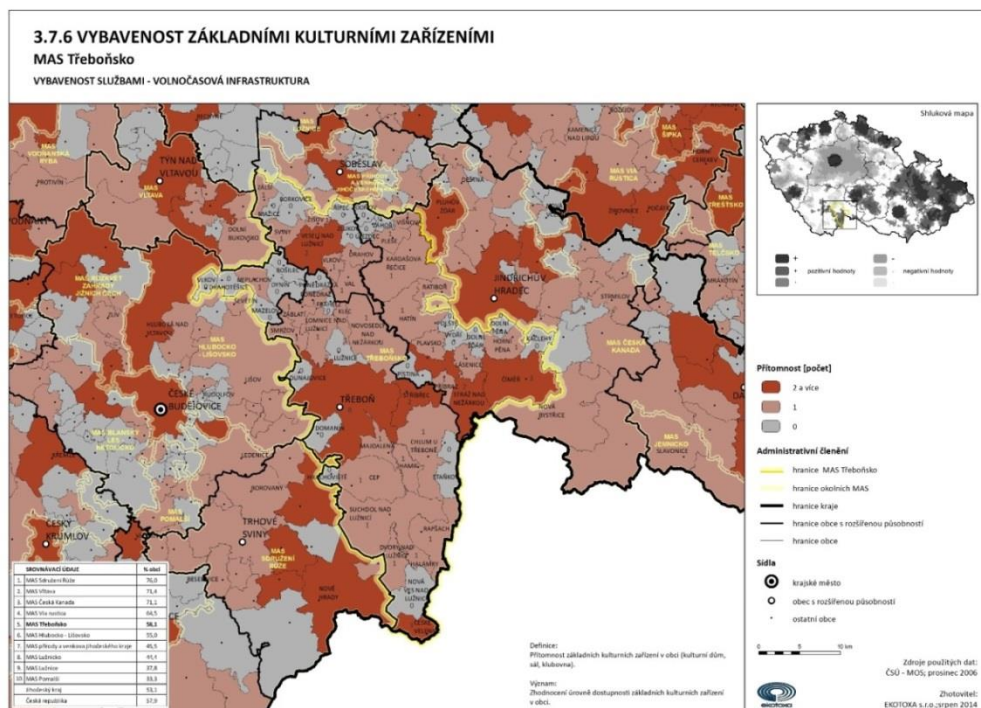
ISU 2014 – 2020

MAS Třeboňsko o.p.s.

plánování sociálních služeb. Vhodné je zmínit rovněž existující Katalog poskytovatelů sociálních služeb, který je k dispozici ve všech obcích v rámci území MAS Třeboňsko. Mezi nejslabší stránky sociálních služeb v území patří postupné snižování finančních prostředků ze strany MPSV na provoz jednotlivých zařízení, nedostatečná informovanost veřejnosti o možném využití sociálních služeb a dále rostoucí počet osob na hranici chudoby a seniorů vyžadujících lékařskou a sociální péči.

Počet kulturních a sportovních zařízení v území MAS Třeboňsko

Typ / počet	SORT	Veselsko	Řečicko	Vitorazsko	JH - západ	Celkem MAS
Veřejná knihovna	23	18	8	4	6	59
Stálé kino	4	1	0	2	0	7
Divadlo	1	0	0	0	0	1
Galerie, výstavní sítě	3	0	0	0	1	4
Kulturní zařízení ostatní	25	9	8	7	5	49
Středisko pro volný čas dětí a mládeže	1	1	0	0	0	2
Sakrální stavba	13	8	2	5	13	31
Hřbitov	10	5	2	5	10	24
Koupaliště a bazény	5	3	0	1	2	11
Hřiště s provozovatelem nebo správcem	34	17	4	14	6	75



V regionu MAS je poměrně bohatý spolkový život. Téměř v každé obci působí spolkové organizace, jejichž činnost je orientována na zájmovou činnost vlastních členů. Spolky a zájmové organizace jsou financovány převážně z členských příspěvků, dalším zdrojem je sponzoring, příspěvky z rozpočtů obcí nebo vlastní činnost, minimálně jsou využívány nadační prostředky.

Jsou to především tyto organizace:

- Sbor dobrovolných hasičů
- Myslivecké sdružení
- Tělovýchovná Jednota a Sokol
- Sdružení zahrádkářů, chovatelů, včelařů
- Český červený kříž

Dlouhodobě se daří realizovat řadu kvalitních projektů na podporu zachování a rozvoje spolkového života, tradičních řemesel, cestovního ruchu, veřejného dialogu atd.

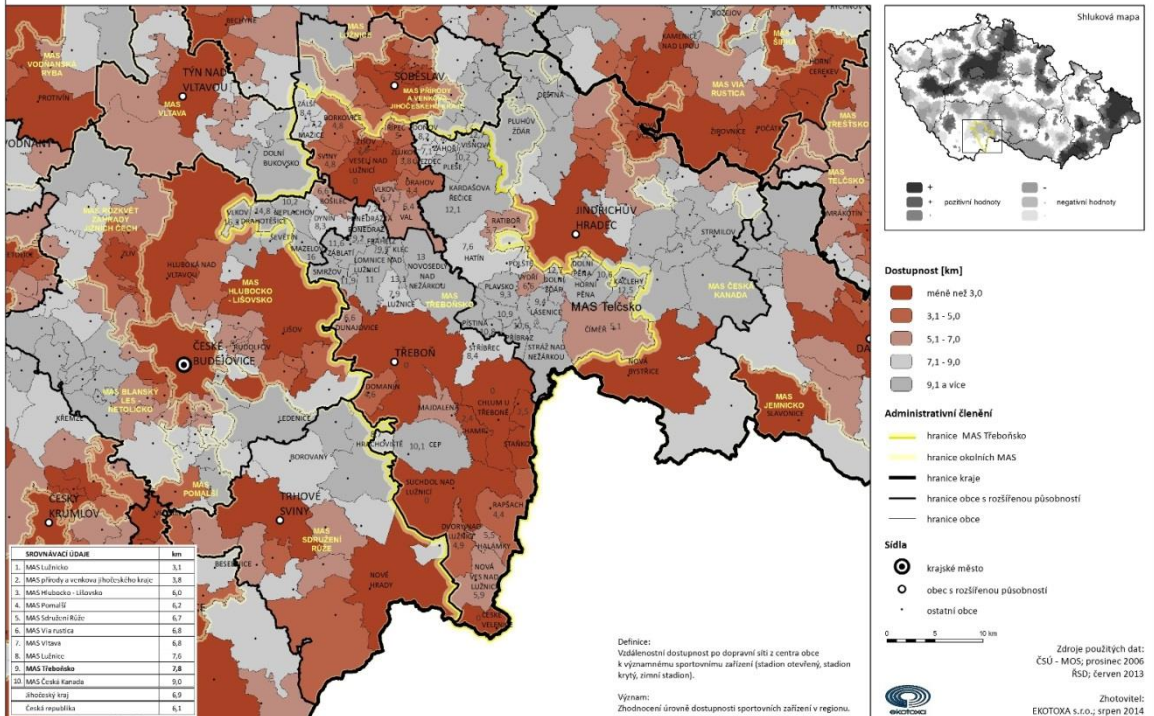
Sportovní vybavenost

Sportovní zařízení v území MAS Třeboňsko	počet
Koupaliště a bazény	11
- z toho kryté bazény	0
Hřiště (s provozovatelem nebo správcem)	73
Tělocvičny (vč. školních)	27
Stadiony otevřené	5
Stadiony kryté	0
Zimní stadiony kryté i otevřené	1
Ostatní zařízení pro tělovýchovu (s provozovatelem nebo správcem)	26

3.7.1 DOSTUPNOST VÝZNAMNÝCH SPORTOVNÍCH ZAŘÍZENÍ I

MAS Třeboňsko

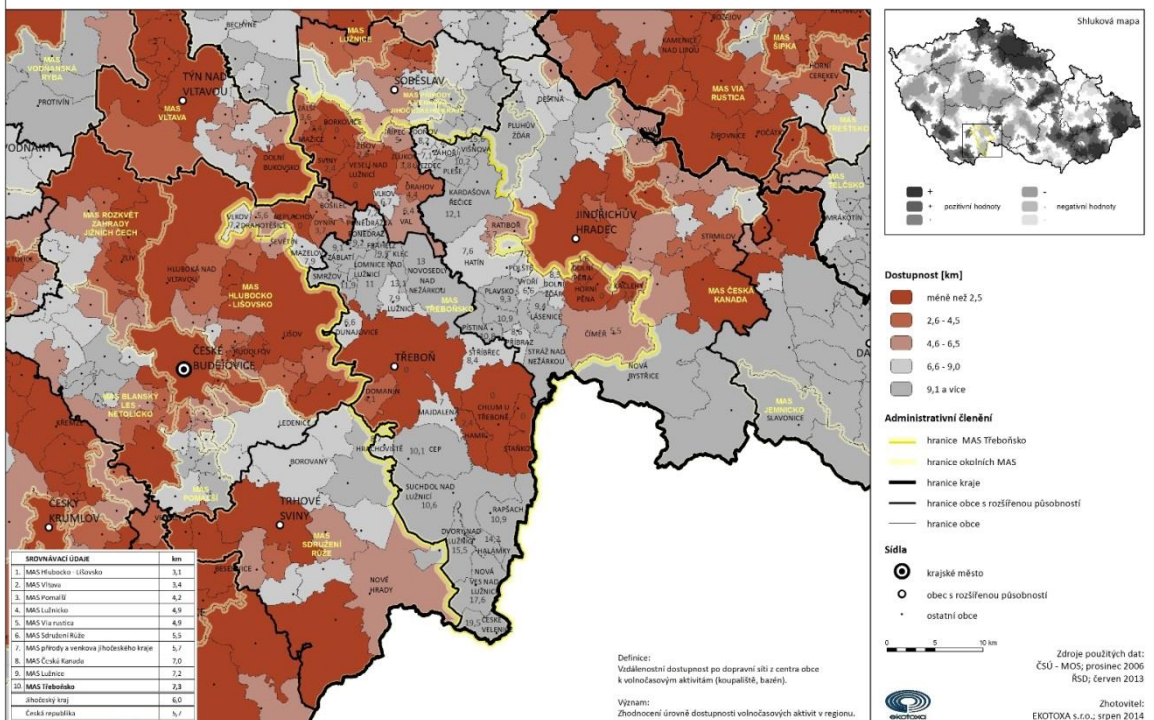
VYBAVENOST SLUŽBAMI - VOLNOČASOVÁ INFRASTRUKTURA



3.7.2 DOSTUPNOST VÝZNAMNÝCH SPORTOVNÍCH ZAŘÍZENÍ II

MAS Třeboňsko

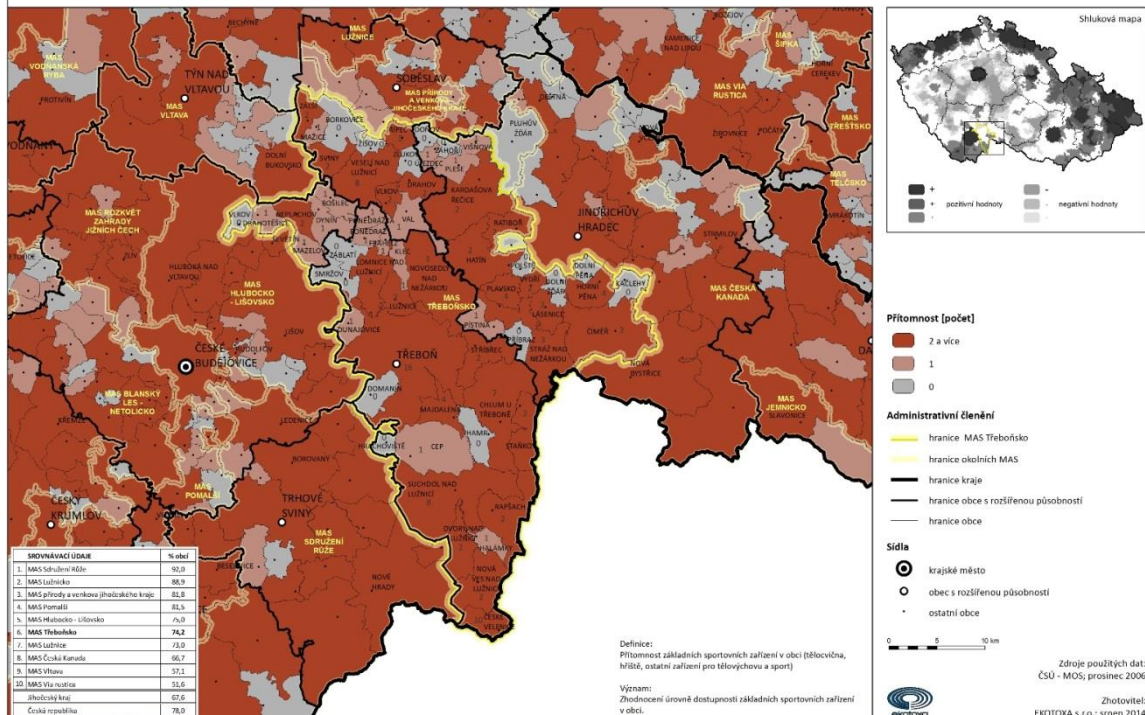
VYBAVENOST SLUŽBAMI - VOLNOČASOVÁ INFRASTRUKTURA



3.7.3 VYBAVENOST ZÁKLADNÍMI SPORTOVNÍMI ZAŘÍZENÍMI

MAS Třeboňsko

VYBAVENOST SLUŽBAMI - VOLNOČASOVÁ INFRASTRUKTURA



Shrnutí - klíčová slova, trendy, závěry, doporučení pro návrhovou část

Doporučení pracovní skupiny pro návrhovou část

Vytváření podmínek pro bydlení

- Podpora využití stávajícího bytového fondu
- Podpora výstavby bytů pro začínající a sociálně slabé rodiny
- Vypracování nebo aktualizace ÚPD obcí
- Zajištění pozemků pro novou výstavbu v návaznosti na ÚPD obcí.
- Podpora výstavby nové a revitalizace staré technické infrastruktury.
- Zlepšování vzhledu obcí (obecní zeleň, vzhled návsi, návsní rybníky a nádrže apod.)
- Zlepšení dopravní dostupnosti do větších center
- Zlepšení sociálních a zdravotních služeb

Rozvíjení obecné kultury, společenského a spolkového života

- Podpora spolkového života v obcích
- Podpora výstavby nových a údržby starých sportovních a společenských zařízení (hřiště, tělocvičny, kulturní domy apod.)
- Podpora místních zvyků, lidových tradic a kulturních akcí
- Podpora místních knihoven
- Organizování zájezdů na kulturní akce v rámci mikroregionů

Zajištění podmínek pro růst zaměstnanosti

- Podpora podnikatelských aktivit v jednotlivých obcích
- Vytvoření nástrojů regionálního managementu (regionální značení, regionální klastry, společný systém cestovního ruchu)
- Podpora rekvalifikačních kurzů a dalšího školení pro občany s cílem zvýšit šance při získání zaměstnání.
- Zvýšení nabídky v oblasti cestovního ruchu a rozšíření sezóny (Kongresová turistika, rozšíření možností pro firemní akce, rozšíření nabídky v gastronomii, nové turistické atrakce apod.)

2.3.15 Podnikání, výroba, zaměstnanost

Třeboňsko je oblast, která má výrazně zemědělský charakter. Působí zde firmy, zabývající se pěstováním rozličných zemědělských plodin, chovatelé dobytka a na to navazující zpracovatelský průmysl. Dále zde fungují podniky, které zemědělcům poskytují služby. V oblasti Stráže nad Nežárkou a Suchdolska se těží písek, který je dále zpracováván. Na několika místech se rovněž těží rašelina. Typickými hospodářskými odvětvími jsou lesnictví a rybářství, tradičními řemesly jsou sklářství, keramika a košíkářství.

V tradici výroby třeboňského piva, započaté již v r. 1379, pokračuje současný vlastník třeboňského pivovaru, společnost Bohemia Regent a.s. Protože velká část firem působí v tradičních hospodářských odvětvích (rybníkářství, pivovarnictví, zemědělství, lesnictví, potravinářství) nebo v odvětvích lehkého průmyslu, jako je oděvní průmysl, není Třeboňsko poznamenáno škodami, které krajině působení průmyslu přináší.

V regionu Třeboňsko v oblasti průmyslu a zemědělství nedochází k výraznějšímu rozvoji podnikatelských aktivit, naopak některé hospodářské aktivity zanikají nebo jsou omezovány (v poslední době zrušení některých provozů, jako např. Otavan). Přesto např. v Českých Velenicích byla vybudována přeshraniční průmyslová zóna – Hospodářský park. Jeho celková plocha je 83 ha, z toho 50 ha na české straně a 33 ha na straně rakouské. Od doby zřízení uzavřelo kupní nebo nájemní smlouvy pro zřízení 15 provozoven celkem 14 investorů, přičemž jeden projekt tvoří 2 provozovny formou hranice překračující investice (Mars), provozující funkční mimocelní přechod.

Také ostatní mikroregiony MAS Třeboňsko jsou typické převahou zemědělství. Výjimkou je pouze město Veselí nad Lužnicí, kde doposud působí několik větších podniků. MABA Prefa spol. s r.o. patří mezi největší a nejvýznamnější výrobce prefabrikátů v České republice, v městě má dlouholetou tradici, ovšem provoz je v porovnání s minulými desetiletími značně omezen. V současné době zaměstnává na 130 zaměstnanců. Grena a.s. funguje v areálu bývalého podniku Lužan. Výrobním artiklem jsou venkovní terasy, dvířka skříní a protipožární, nehořlavé a žáruvzdorné desky, které jsou dále používány zejména pro výrobu kuchyňských linek apod. Tradici firmy Fruta převzaly společnosti Machland s.r.o, resp.

ISU 2014 – 2020

MAS Třeboňsko o.p.s.

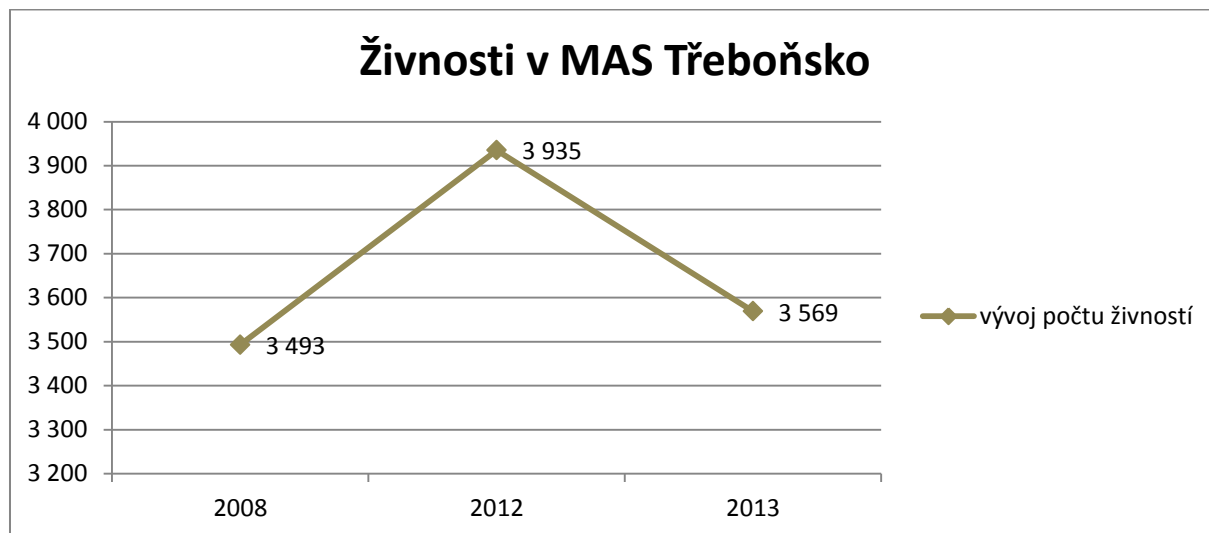
společnost Efko CZ s.r.o., která zásobuje svými výrobky i velké obchodní řetězce nejen v České republice. Významným zaměstnavatelem je firma Fonte a.s., založená v roce 1991. Její sortiment zahrnuje kompletní nabídku nápojů. V průmyslové zóně sídlí také firma Teufelberger, spol. s r.o., která se úspěšně profilovala na poli výroby speciálních lan a provazů.

Na území obce Řípec se nachází výrobní závod MADETA a.s. Mlékárna Řípec byla vybudována již v roce 1938 jako pobočný závod Mlékařského družstva v Táboře. Její výroba je specializována na tavené sýry. Podnik je doposud významným zaměstnavatelem v celém mikroregionu, ovšem pravděpodobně v roce 2016 bude provoz uzavřen a výroba přesunuta do Plané nad Lužnicí.

Na Řečicku působí logicky menší počet závodů. Jedná se především o Rybářství Kardašova Řečice. Další významnější firmou je SKALKA - Kardašova Řečice s.r.o., firma s více než stoletou tradicí výroby školních a kancelářských potřeb. Bohužel má v současné době firma značné potíže a její budoucnost je nejistá.

V mikroregionu Jindřichohradecko – západ je významným provozem firma Petra-Lom Číměř, s.r.o., jejíž produkci představuje žula a syenit. Významným spoluvlastníkem firmy je obec Číměř.

Ve všech mikroregionech provozují své živnosti desítky soukromých podnikatelů. Jedná se o autoopraváře, lakýrníky, elektroinstalatéry, topenáře, truhláře apod.



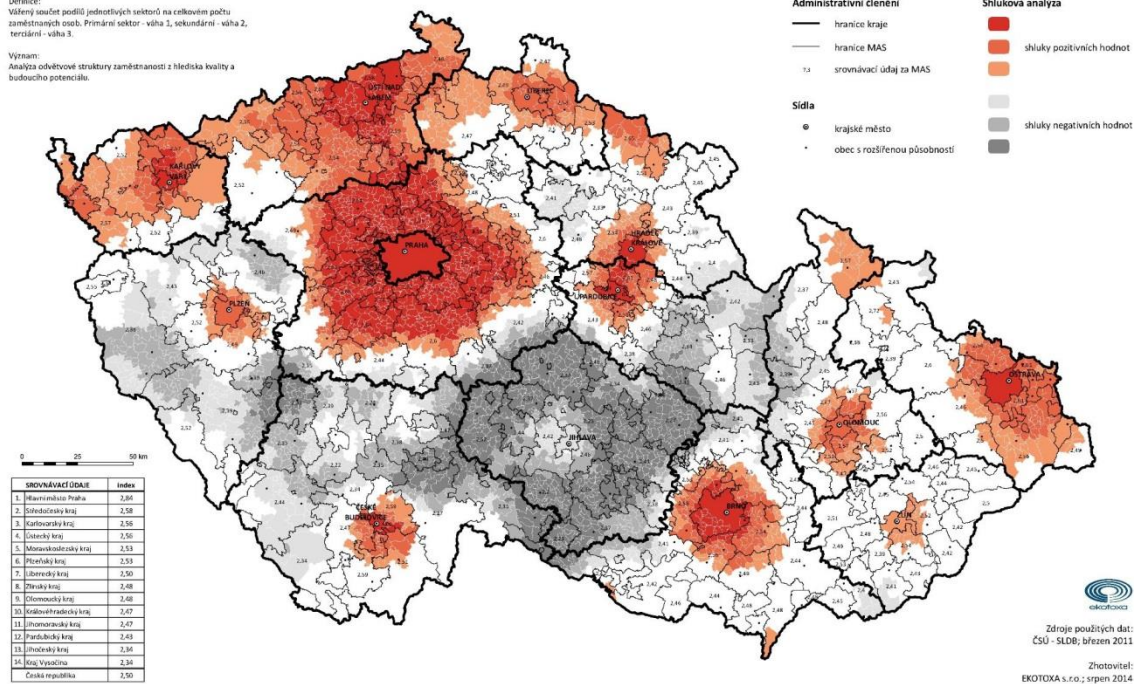
1.1.1 INDEX PROGRESIVITY EKONOMICKÉ STRUKTURY

Česká republika

PODNIKATELSKÝ STAV

Definice:
Vážený součet podílů jednotlivých sektorů na celkovém počtu zaměstnaných osob. Primární sektor - váha 1, sekundární - váha 2, terciární - váha 3.

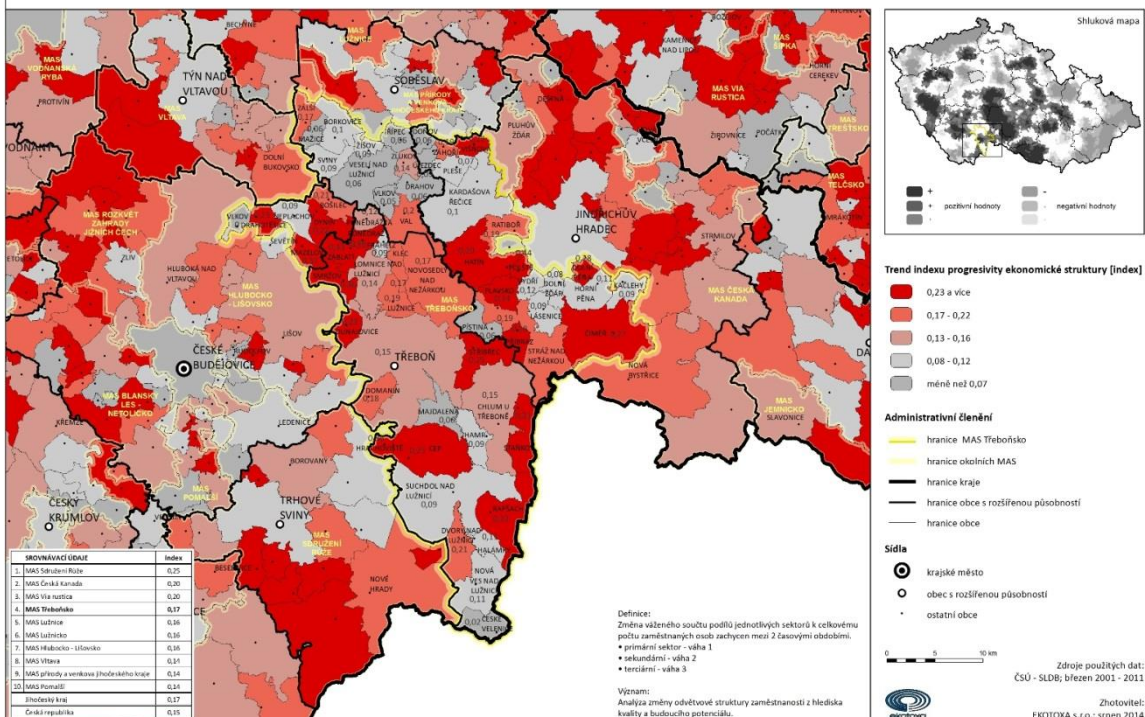
Význam:
Analýza odvětvové struktury zaměstnanosti z hlediska kvality a budoucího potenciálu.



1.1.6 TREND INDEXU PROGRESIVITY EKONOMICKÉ STRUKTURY

MAS Třeboňsko

PODNIKATELSKÝ STAV

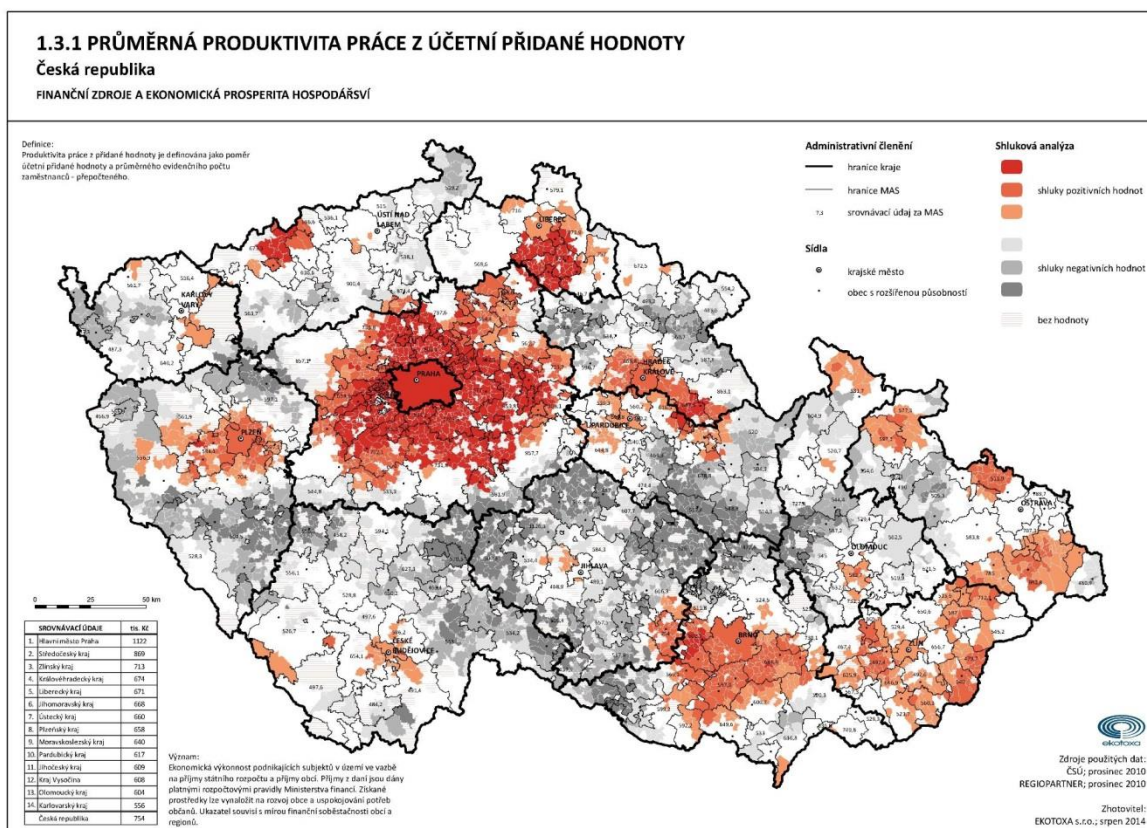


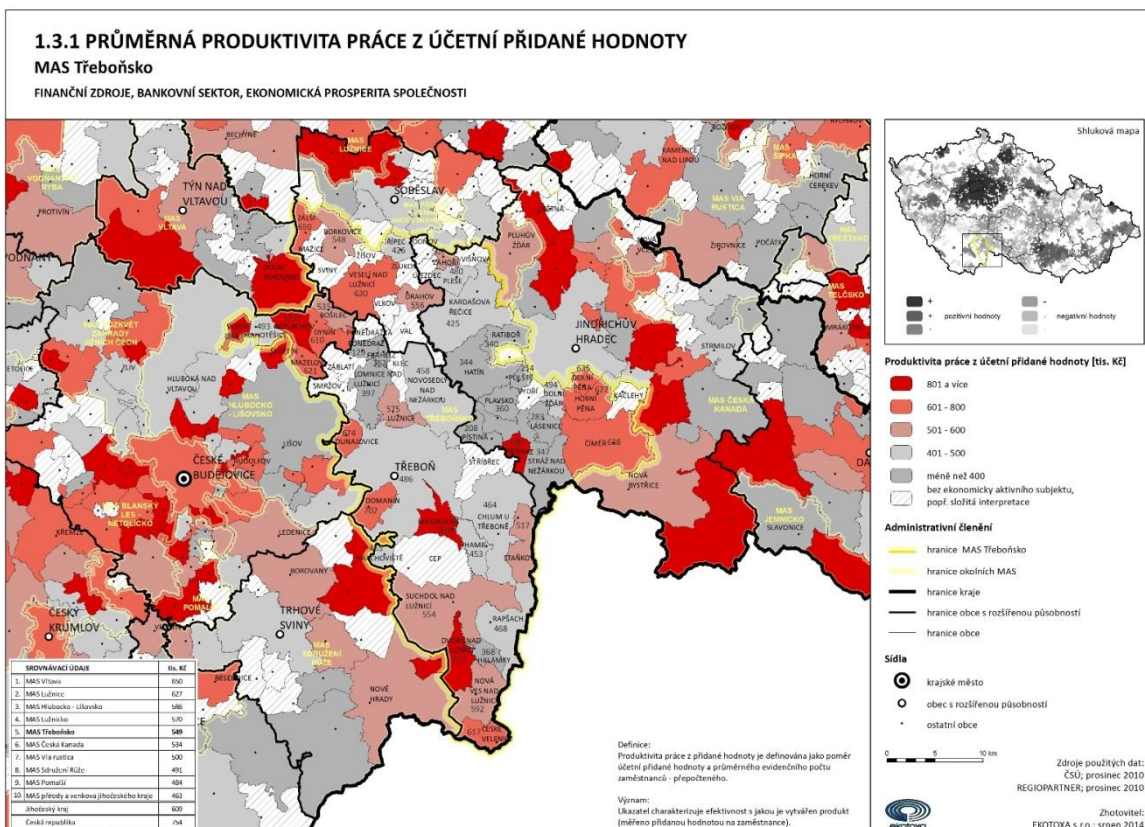
Hospodářské činnosti na území MAS dle typu

Typ činnosti	JH	SORT	Řeč.	Ves.	Vit.	MAS celkem
Zemědělství, lesnictví, rybnářství	83	405	91	210	173	962
Průmysl celkem	74	501	119	332	219	1 245
Stavebnictví	125	515	170	382	192	1 384
Velkoobchod a maloobchod; opravy a údržba motorových vozidel	87	883	130	429	494	2 023
Doprava a skladování	13	93	21	62	34	223
Ubytování, stravování a pohostinství	54	603	42	135	205	1 039
Informační a komunikační činnosti	6	37	3	28	10	84
Peněžnictví a pojišťovnictví	11	103	28	89	39	270
Činnosti v oblasti nemovitostí	19	205	18	56	81	379
Profesní, vědecké a technické činnosti	51	410	21	206	103	791
Administrativní a podpůrné činnosti	13	51	12	18	22	116
Veřejná správa a obrana; povinné sociální zabezpečení	17	62	24	35	16	154
Vzdělávání	7	69	12	24	14	126
Zdravotní a sociální péče	0	58	7	14	8	87
Kulturní, zábavní a rekreační činnosti	18	100	12	43	33	206
Ostatní činnosti	38	335	58	152	152	735
Činnosti domácností jako zaměstnavatelů; činnosti domácností produkujících blíže neurčené výrobky a služby pro vlastní potřebu	0	0	0	0	0	0
Činnosti exteritoriálních organizací a orgánů	0	0	0	0	0	0
Nezjištěno	18	126	26	78	92	340

Podnikatelské subjekty na území MAS dle právní formy.

Právní forma	Jh - z	SORT	Řeč.	Ves.	Vit.	MAS celkem
Státní organizace	3	22	2	11	6	44
Akciové společnosti	1	27	1	14	6	49
Obchodní společnosti	49	309	41	136	94	629
Družstevní organizace	0	14	4	11	0	29
Finanční podniky	0	0	0	0	0	0
Živnostníci	468	3 372	621	1 705	1 314	7 480
Samostatně hospodařící rolníci	0	0	0	0	0	0
Svobodná povolání	17	182	39	119	49	406
Zemědělní podnikatelé	34	146	43	120	45	388
Ostatní právní formy	61	484	82	179	373	1 179





Shrnutí - klíčová slova, trendy, závěry, doporučení pro návrhovou část

Podpora vytvoření destinačního managementu

Podpora vytvoření dosud neexistujícího destinačního managementu se zapojením celého regionu MAS Třeboňsko

Podpora zřízení kvalitního regionálního značení, vč. systému odborné certifikace

- Podpora zřízení regionálního značení
- Podpora vytvoření systému odborné certifikace
- Podpora zapojení maximálního počtu regionálních výrobců
- Podpora vzdělávacích a informativních akcí

Podpora drobného podnikání

- Podpora podnikatelů v cestovním ruchu (ubytovatelé, podnikatelé v gastronomii apod.)

Podpora zvyšování úrovně energetických zařízení

Podpora pořizování moderních technologií pro snižování spotřeb energií

- Podpora tepelných čerpadel a dalších technologií pro úsporu energie
- Podpora snižování energetické náročnosti (zejména budov)

Podpora větší provázanosti lázeňství s ostatními oblastmi území MAS Třeboňsko

- Podpora lázeňství
- Podpora poskytování lázeňských služeb v návaznosti na destinační management a další služby

2.3.16 Vzdělávání, školství

Vzdělání, školství

Vysoké školství není v území MAS Třeboňsko nijak přímo zastoupeno, jeho role pro obyvatele území je však vzhledem k jeho objektivním společenským přínosům klíčová. Mezi regionální a dobře dostupné vysoké školy patří fakulty Jihočeské univerzity v Českých Budějovicích a Fakulta managementu Vysoké školy ekonomické v Jindřichově Hradci.

Střední školství je na území obcí v ORP Třeboň zastoupeno v Třeboni, v Českých Velenicích a ve Veselí nad Lužnicí. V Třeboni působí gymnázium, obchodní akademie, Střední škola rybářská a vodohospodářská Jakuba Krčína a střední škola a učiliště s deseti odbornými a ekonomickými obory. V Českých Velenicích nabízí studium Střední škola České Velenice, dříve Střední odborné učiliště železniční, s obory zaměřenými na železniční dopravu a přepravu. Ve Veselí nad Lužnicí je Střední odborná škola ekologická a potravinářská, která se v současné době profiluje právě v potravinářské specializaci. Mimo jiné vybudovala vlastní minipivovar.

Základní a mateřské školy jsou zastoupeny v území relativně rovnoměrně, dostatečnou vybavenost určuje především četný počet měst a větších obcí v území a jejich dobrá dostupnost z menších sídel (Lomnice nad Lužnicí, Třeboň, Chlum u Třeboně, Suchdol nad Lužnicí a České Velenice, Veselí nad Lužnicí, Kardašova Řečice, Jindřichův Hradec).

Třeboňsko je v souladu s logistickou funkcí biosferické rezervace tradičním předmětem zájmu vědeckého výzkumu a je intenzivně zapojeno do mezinárodní spolupráce. Je zde prováděn základní i aplikovaný výzkum, množství monitorovacích aktivit i praktická výuka v řadě oborů, především biologických věd. Přispívá k tomu zejména existence třeboňských poboček dvou výzkumných ústavů Akademie věd ČR (**Botanický ústav AVČR a Mikrobiologický ústav AVČR**), kde mají svá pracoviště také studenti Jihočeské university.

ISU 2014 – 2020

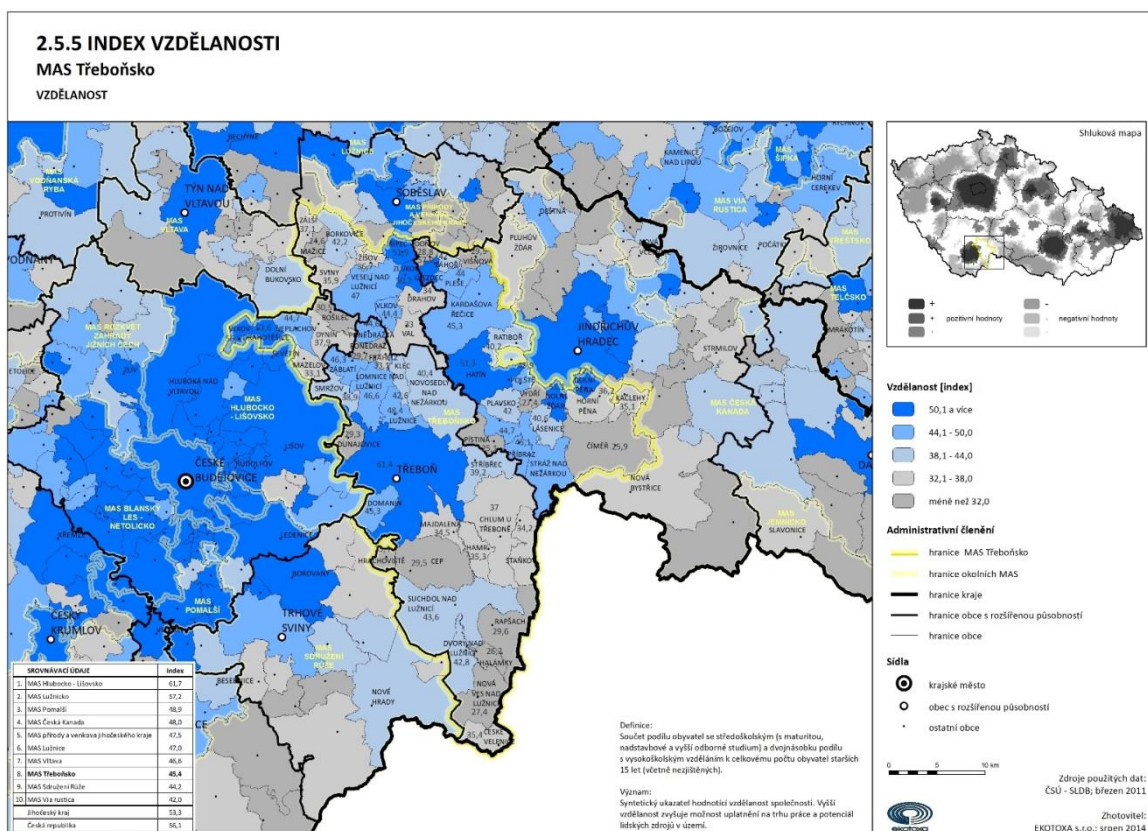
MAS Třeboňsko o.p.s.

V posledním období se Třeboňsko oficiálně stalo součástí mezinárodní sítě lokalit dlouhodobého ekologického výzkumu (LTER).

Středisko Wetland Trainig Centre v Třeboni (provozované ve spolupráci mezinárodní organizace Wetland International a Botanického ústavu) v oblasti tradičně pořádá semináře a kurzy zaměřené na výzkum a ochranu mokřadů. Své sídlo zde má Český nadační fond pro vydru říční.

Existence biosférické rezervace a zapojení do dalších sítí (RAMSAR, IBA, LTER) dává zdejší ochraně přírody mezinárodní rozměr. Třeboňsko je zapojeno do projektů v evropské části programu MAB UNESCO (EUROMAB), jako je integrovaný monitoring biosférických rezervací (BRIM), MABFLORA, MABFAUNA apod. Centrum oblasti Třeboň je místem konání řady mezinárodních i českých konferencí a odborných akcí a zdejší krajina je každoročním cílem mnoha odborných exkurzí.

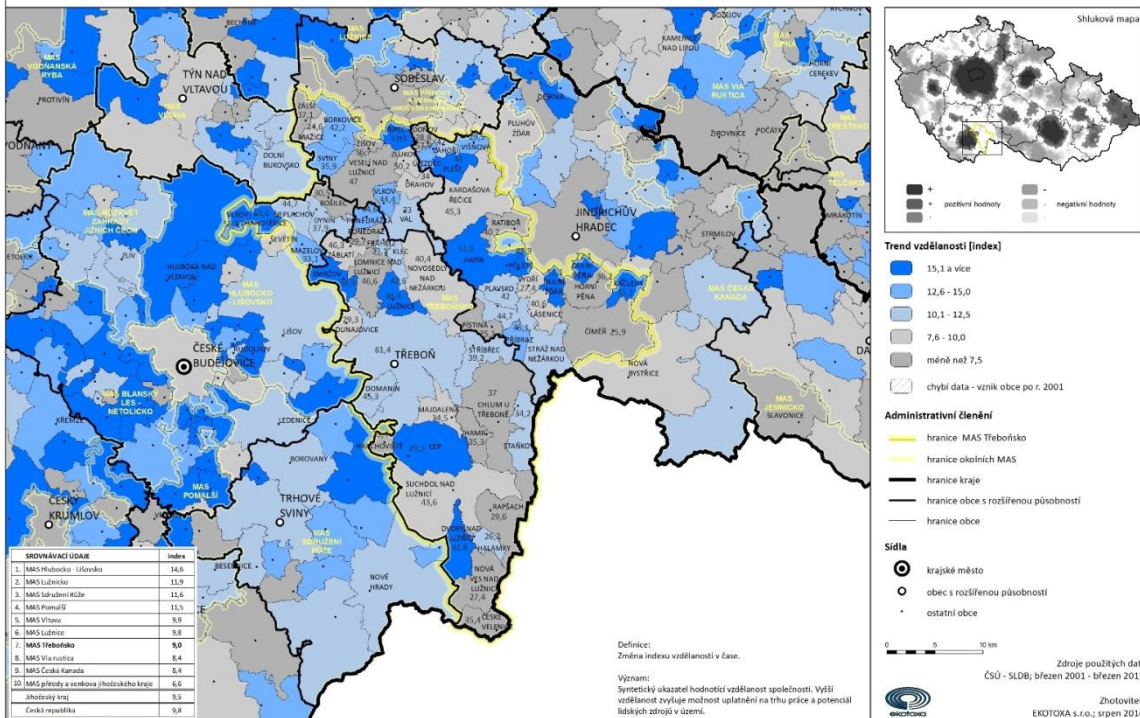
V Třeboni má své sídlo Státní oblastní archiv Třeboň, jehož účelem je pečovat o Jednotný archivní fond na jihu Čech.



2.5.6 TREND INDEXU VZDĚLANOSTI

MAS Třeboňsko

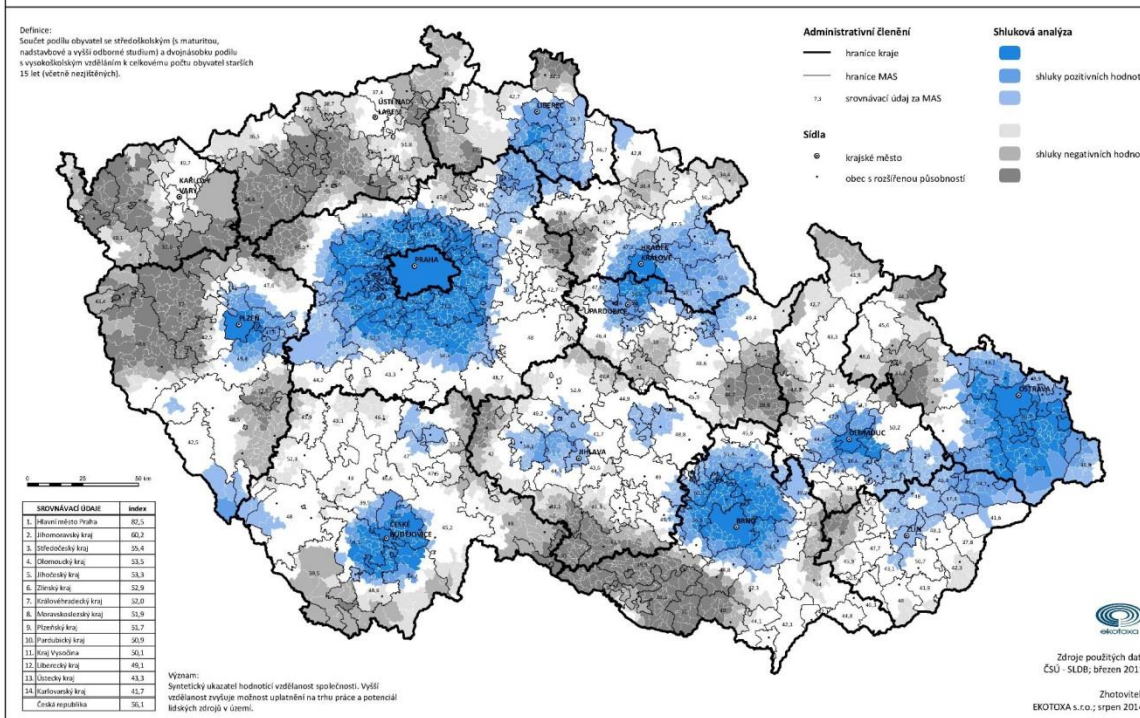
VZDĚLANOST

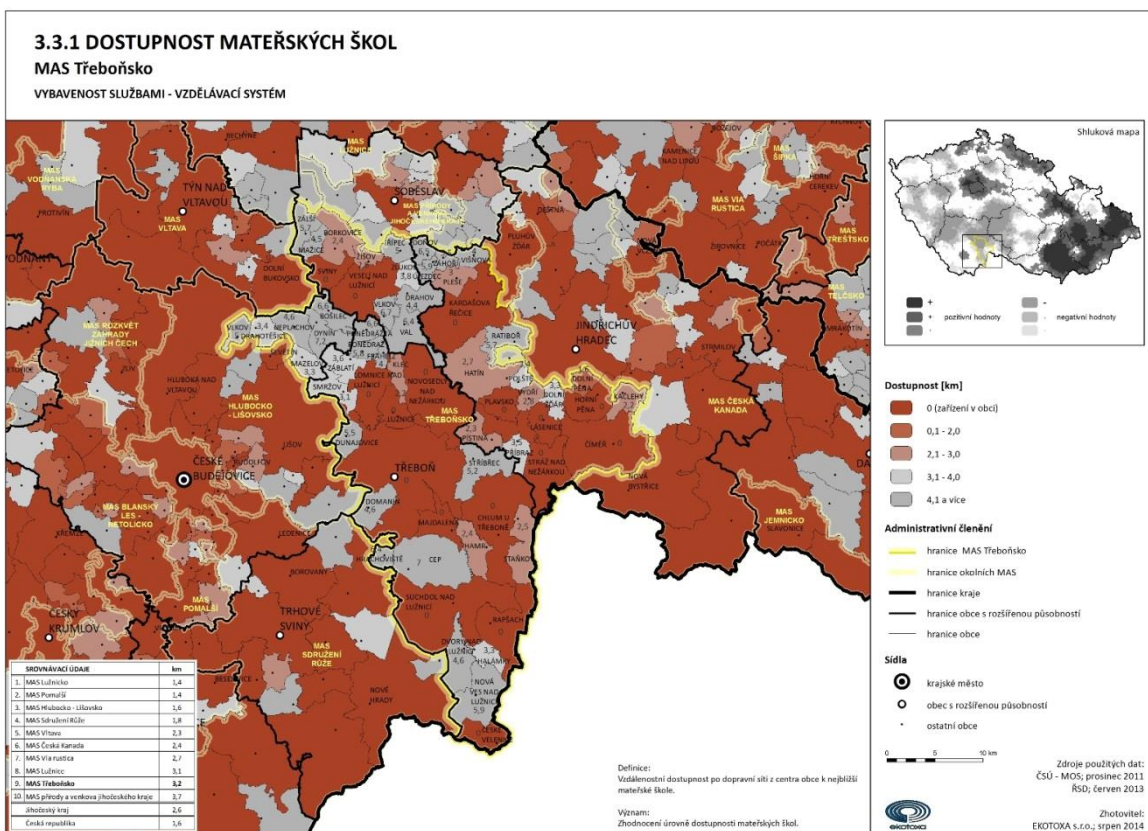
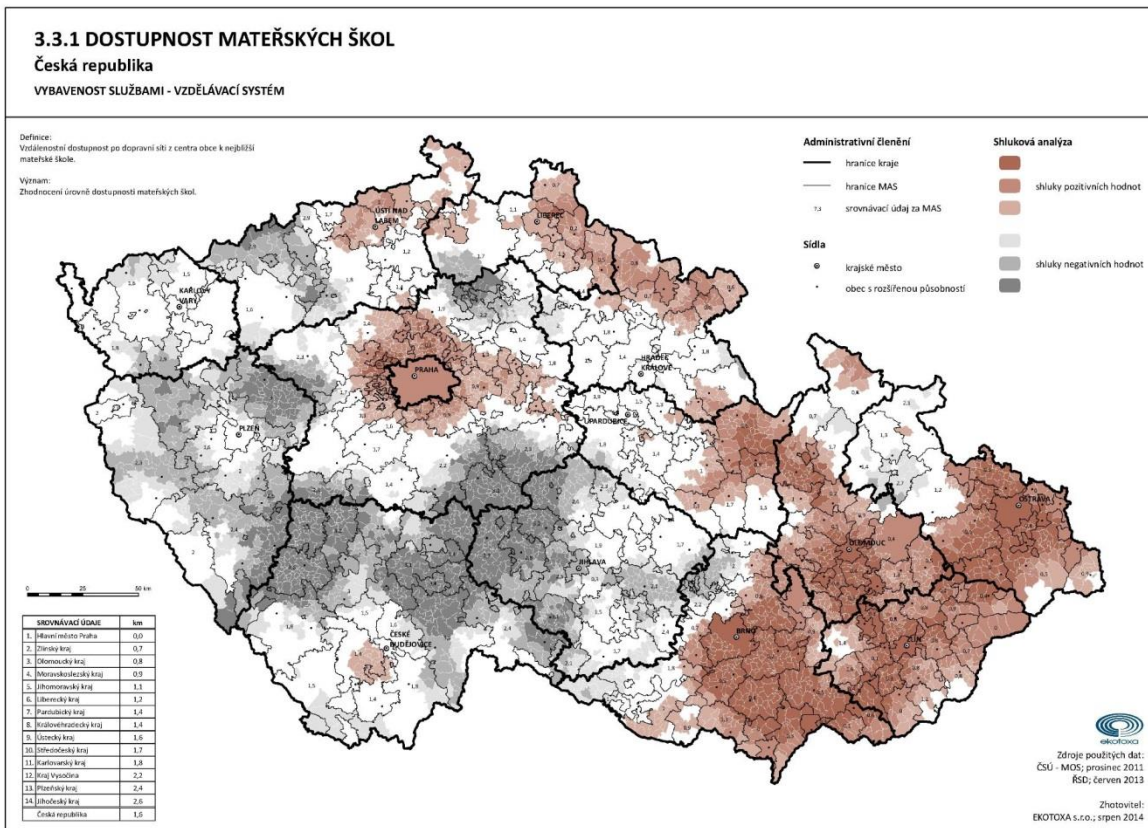


2.5.5 INDEX VZDĚLANOSTI

Česká republika

VZDĚLANOST





Školská zařízení na území MAS Třeboňsko		2013	2014
Materšská škola		22	20
Základní škola - nižší stupeň (1 - 5. ročník)		4	4
Základní škola - vyšší stupeň (1.- 9. ročník)		12	12
Střední školy	obory gymnázií	1	1
	obory středních odborných škol a praktických škol	5	4
	obory středních odborných učilišť a odborných učilišť	3	3
	obory nástavbového studia	3	3
Základní umělecká škola		2	2
Konzervatoře		0	0
Jazyková škola		0	0
Vyšší odborná škola		0	0
Vysoká škola-počet		0	0

Shrnutí - klíčová slova, trendy, závěry, doporučení pro návrhovou část

Doporučení pracovní skupiny

Podpora předškolního vzdělávání

- Rozšíření kapacity MŠ v regionu
- Podpora MŠ pro děti se zdravotním postižením

Zlepšení kvality základního vzdělávání

- Podpora zájmu žáků o technicky zaměřené obory.
- Podpora údržby a rekonstrukcí školních objektů
- Zřizování speciálních tříd pro žáky se zdravotním postižením

Zvýšení kvality středního školství

- Přizpůsobení struktury a výuky požadavkům trhu práce
- Zodpovědné snižování počtu škol s maturitními obory.

Podpora uměleckého vzdělávání

- Zlepšení vybavení ZUŠ
- Podpora rekonstrukcí a oprav objektů, kde jsou umístěny ZUŠ

Podpora učňovského školství

- Podpora škol a odborných učilišť, zaměřených na technické obory
- Podpora firem realizujících přípravu učňů

Podpora mimoškolního vzdělávání a volnočasových aktivit

- Podpora provozu DDM a ICM (informační centra mládeže)
- Podpora rekonstrukce a vybavení dětských základen a kluboven a vybavení sportovišť

Podpora speciálního vzdělávání, ústavní výchovy a poradenství

- Zřizování poradenských pracovišť na základních a středních školách
- Podpora provozu Dětských domovů (DD)

Podpora celoživotního vzdělávání, rekvalifikačních kurzů apod.

- Podpora proměny středních škol v centra celoživotního vzdělávání
- Podpora propojení program středoškolského a terciárního studia

Podpora vědeckých institucí v regionu

2.3.17 Řízení obcí, informovanost, spolupráce

Území MAS Třeboňsko patří vzhledem ke své poloze a kvalitní dopravní dostupnosti spíše k výhodněji umístěným regionům. Určité znaky odlehlosti vykazují pouze některé sídelní oblasti na jihu a východě území. Území MAS Třeboňsko disponuje díky zachovalým cenným přírodním partiím (CHKO Třeboňsko) a bohaté lázeňské a kulturně historické tradici (Třeboň, Chlum u Třeboně) vhodnými podmínkami pro rozvoj cestovního ruchu. Významnou roli hraje i průmysl (Veselí nad Lužnicí, České Velenice, Suchdol nad Lužnicí), který pozitivně ovlivňuje zaměstnanost v regionu.

Funkci spádového regionálního centra pro města a obce území MAS Třeboňsko plní přirozeně především město Třeboň. Uvnitř celého území mají úlohu částečných spádových center zejména města Veselí nad Lužnicí, Suchdol nad Lužnicí, České Velenice, Kardašova Řečice, Lomnice nad Lužnicí a částečně i městy Chlum u Třeboně.

Přirozenou regionální spádovost zastává pro obyvatele území obce s rozšířenou působností Třeboň a obce Řečicka okresní město Jindřichův Hradec, pro Veselsko město Tábor a především krajské město České Budějovice.

V městech a obcích u hranic s Rakouskem funguje určitá spádovost i do příhraničních rakouských měst, např. pro České Velenice a okolí jsou spádová města Gmünd a Schrems.

V souvislosti s Rakouskem však jde především o dojížděku za nákupy, případně některými službami. Dojížděka za zaměstnáním má v rámci mikroregionu jen omezený význam.

Města a obce území MAS Třeboňsko se sdružují v několika mikroregionálních svazcích a sdruženích za účelem vzájemné spolupráce při prosazování a realizaci společných investičních a rozvojových záměrů. Mezi nejvýraznější a nejsilnější sdružení patří na Třeboňsku především Svazek obcí regionu Třeboňsko (SORT), který je součástí MAS

ISU 2014 – 2020
MAS Třeboňsko o.p.s.

Třeboňsko. Dalšími svazky obcí jsou Veselsko, Řečicko, Vitorazsko, Jindřichohradecko – západ. K aktivním sdružením s rozsáhlou členskou základnou uvnitř i vně území ORP Třeboň patří i Sdružení pohraničních obcí a měst okresu Jindřichův Hradec. Některé obce jsou členy účelových sdružení. Jedná se například o sdružení obcí TDO Lužnice, zaměřené na ochranu přírody kolem řeky Lužnice a dnes především na společné nakládání s odpady, Vodovod Hamr a sdružení obcí Bukovská voda, jejichž činnost je specializována na hospodaření s vodou.

Členství obcí MAS v regionálních sdruženích

Obec	SORT	DSO Veselsko	DSO Řečicko	SO Vitorazsko	SO JH - západ	Vodovod Hamr	Bukovská voda	Sdružení příhraniční	Sdružení místních samospráv	SMOJK
Bošilec		X					X			
Drahotěšice		X					X			
Dynín		X					X		X	
Mazelov		X								
Neplachov		X					X			X
Vlkov		X								
Cep	X					X				
České Velenice				X		X		X		
Číměř					X	X		X		
Dolní Pěna					X	X		X		X
Dolní Žďár					X			X		
Domanín	X									X
Doňov			X				X			
Dunajovice	X									X
Dvory / L.				X						
Frahelž	X									
Halámky	X			X						
Hamr	X									
Hatín	X									

Horní Pěna					X	X			X	
Hrachoviš tě	X									
Chlum u Tř.	X							X		
Kačlehy					X			X		
Kardaš. Řečice			X							
Klec	X									
Lásenice	X				X			X	X	X
Lomnice / L.	X									
Lužnice	X									
Majdalena	X							X		X
Nová Ves / L.				X				X		
Novosedly / N.	X									X
Pístina	X								X	
Plavsko	X									
Pleše			X				X			
Polště					X					
Ponědraž	X									
Ponědrážka	X									
Příbraz	X								X	
Rapšach	X			X						
Ratiboř			X							
Smržov	X								X	
Staňkov	X							X		
Stráž / N.	X									
Stříbřec	X							X		X
Suchdol / L.				X						X
Třeboň	X									X
Újezdec		X	X				X		X	
Višňová			X				X			
Vydří					X				X	
Záblatí	X									

Záhoří			X				X			
Borkovice		X								
Drahov		X					X			
Mažice		X							X	
Řípec		X							X	
Sviny		X								
Val		X					X		X	
Veselí / L.		X					X			
Vlkov		X								
Zálší		X								
Zlukov		X					X			X
Žišov		X								

Shrnutí - klíčová slova, trendy, závěry, doporučení pro návrhovou část

- zlepšení vzájemné informovanosti mezi všemi regionálními partnery MAS Třeboňsko (např. podporou a vyšší periodicitou společného tiskového média)
- zřízení společného destinačního managementu, který by zastoupil území MAS Třeboňsko jak ve vnitrostátních vztazích, tak i v mezinárodním měřítku
- zlepšení koordinace mezi místními sdruženími, spolky a profesními komorami
- zajištění vzdělávacích akcí pro veřejnou správu v rámci regionu

2.3.18 Bezpečnost, Integrovaný záchranný systém.

Bezpečnost občanů na území MAS Třeboňsko je zajišťována činností Policie ČR. Ve větších sídelních celcích se pak přidává také činnost Městské policie. Krizové situace řeší Integrovaný záchranný systém. Vývoj kriminality v regionu kolísá, nelze z něj vyvozovat žádné zásadní trendy. Pozitivem je postupný pokles násilných trestných činů nebo pokles účasti mládeže na trestné činnosti, což potvrzuje vhodnost opatření pro zvyšování prevence sociálně patologických jevů u mládeže (rozšiřování nabídky sportovních, kulturních, společenských a volnočasových aktivit).

Co je však alarmující, je fakt, že jak počet trestných činů, tak počet přestupků **stoupá vždy v období hlavní turistické sezóny**. Toto neplatí jen pro trestnou činnost, nýbrž i v případě vandalismu. Jedná se o negativní důsledek vyšší koncentrace lidí v letních měsících v regionu. Důsledkem vysoké koncentrace turistů jsou dále například častější nehody cyklistů.

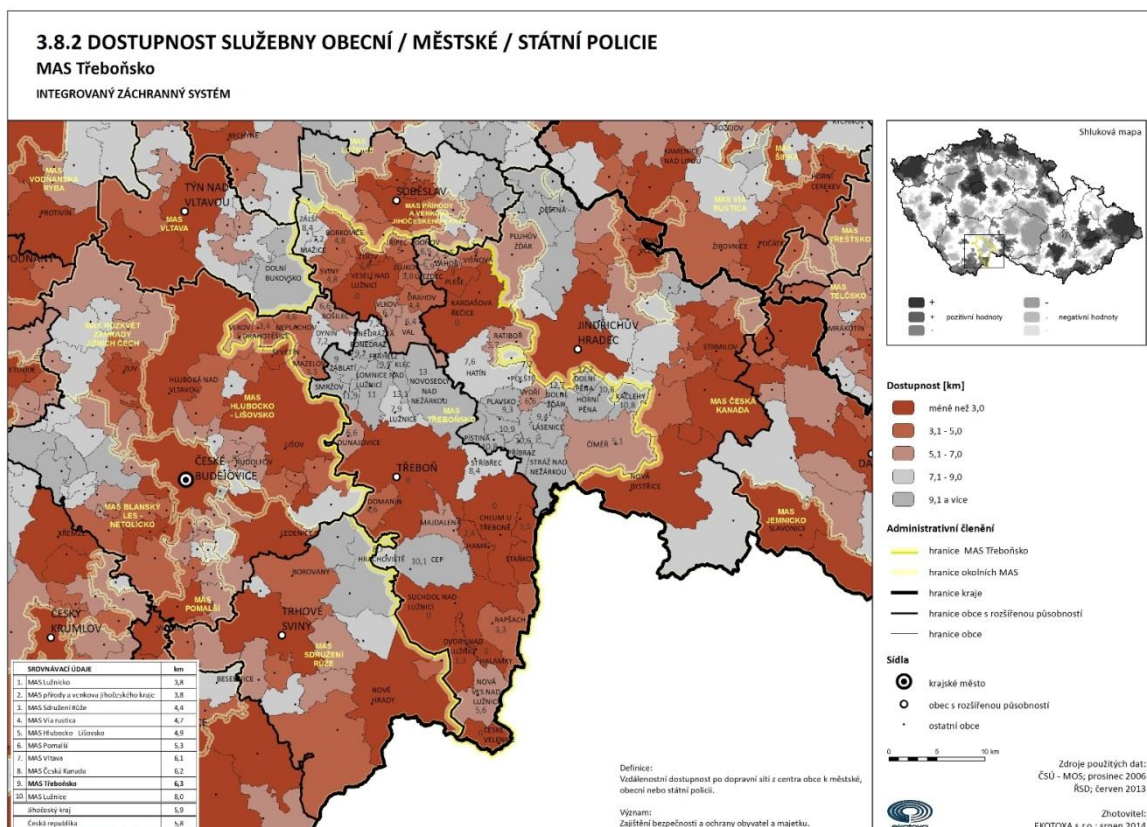
ISU 2014 – 2020

MAS Třeboňsko o.p.s.

Podle informací zveřejněných v Plánu prevence kriminality města Třeboň na léta 2013 – 2015 je nečastější kriminalita majetková.

Do budoucna je nutno posilovat prevenci kriminality v celém regionu a zvláště ve městě Třeboni, které je zvláště v turistické sezóně nejvíce ohroženo.

Dalším místem, kde se stále opakuje trestná činnost, jsou České Velenice, kde se ještě nepodařilo vymýtit prostituci.



Preventivní aktivity se uskutečňují ve třech úrovních:

- 1) **Primární prevence** – zaměřuje se na kořeny delikvence, na hlubší příčiny kriminálního jednání. Zahrnují celou populaci, dospělé i děti.
- 2) **Sekundární prevence** – zaměřuje se na konkrétní rizikové jedince a skupiny obyvatelstva, úzeji vymezené podle věku, druhu ohrožení, teritoria apod. Usilují o odvrácení kriminálního jednání a o aktivní podporu společensky akceptovaného chování.
- 3) **Terciární prevence** – resocializační a reintegrační opatření směřující k těm, kteří se již protiprávního jednání dopustili, na lokality, které již byly kriminalitou zasaženy, a na osoby, které se již staly oběťmi trestných činů.

Policie ČR

ISU 2014 – 2020

MAS Třeboňsko o.p.s.

Na území MAS Třeboňsko působí tato obvodní oddělení policie:

Obvodní oddělení policie Třeboň

adresa: Riegrova 1227, 379 01 Třeboň
telefon: 974 244 702
fax: 974 244 940
e-mail: oo.trebon@pcr.cz

Obvodní oddělení policie Suchdol nad Lužnicí – služebna Chlum u Třeboně a České Velenice

adresa: 9. května 697, 378 06 Suchdol nad Lužnicí
telefon: 974 233 750
fax: 974 233 750
e-mail: oo.suchdolnadluznici@pcr.cz

Obvodní oddělení Veselí nad Lužnicí

adresa: nám. T. G. Masaryka 24, 391 81 Veselí nad Lužnicí
telefon: 974 238 760
fax: 974 238 769
e-mail: oo.veselinadluznici@pcr.cz

Městská policie

Městská policie zabezpečuje místní záležitosti veřejného pořádku. Spolupracuje s Policií ČR. Dohlíží na dodržování pravidel občanského soužití, odhaluje přestupky a jiné správní delikty, přispívá v rozsahu stanoveném zákonem k bezpečnosti a plynulosti provozu na pozemních komunikacích. Na území MAS Třeboňsko využívají služeb Městské policie tato města:

Město Třeboň

Městská policie zabezpečuje místní záležitosti veřejného pořádku v rámci působnosti obce a plní úkoly, pokud tak stanoví zvláštní zákon,

- při plnění svých úkolů spolupracuje s Policií České republiky,
- dohlíží nad dodržováním pravidel občanského soužití,
- přispívá v rozsahu stanoveném zákonem k bezpečnosti a plynulosti provozu na pozemních komunikacích,
- odhaluje přestupky a jiné správní delikty,
- upozorňuje fyzické a právnické osoby na porušování obecně závazných právních předpisů a činí opatření k nápravě,
- provádí přednášky a besedy na školách, spolupracuje při akcích pro děti a mládež,
- řeší veškeré žádosti a připomínky občanů.

Službu zajišťuje 11 strážníků a 5 civilních zaměstnanců.

ISU 2014 – 2020

MAS Třeboňsko o.p.s.

Kontakty:

adresa: Palackého nám. 46, 379 01 Třeboň
telefon: 156, 384 721 113
Fax: 384 723 505
e-mail: mestska.policie@mesto-trebon.cz

Město Veselí nad Lužnicí

Městská policie byla zřízena OZV města č. 7/2005 s účinností od 1. 1. 2006. Vlastní činnost byla zahájena dnem 1. 3. 2006. Náplní činnosti je mimo jiné kontrola dodržování vyhlášek a zákonů na území města Veselí nad Lužnicí a v rámci uzavřených veřejnoprávních smluv rovněž na samosprávném území obcí spadajících státní správou do oblasti města Veselí nad Lužnicí. Pro tuto činnost je městská policie vybavena mimo jiné přístrojem pro noční vidění, zařízením pro znemožnění odjezdu osobních a dodávkových automobilů, apod. Služby strážníci MP jsou přizpůsobovány aktuální situaci ve městě i s ohledem na roční období. Strážníci úzce spolupracují s Policií ČR a rybářskou stráží. Do pracovní náplně spadá mimo jiné výkon funkce správce trhu, spolupráce s odborem finančním a plánovacím při vybírání poplatků a spolupráce s ostatními odbory MěÚ. O své činnosti a poznatcích pravidelně MP informuje v měsíčníku "Veselsko". Činnost zajišťují 4 strážníci.

Kontakty:

adresa: Náměstí T. G. Masaryka 26, 391 81 Veselí nad Lužnicí
telefon: 381 548 195, 724 939 131
e-mail: mestska.policie@veseli.cz

České Velenice

České Velenice jsou třetím největším městem v ORP Třeboň. Policie ČR má ve městě služebnu, jejíž činnost je zajišťována z OOP Suchdol nad Lužnicí. Blízkost státní hranice a absence oddělení Policie ČR (bylo zde oddělení státní policie, drážní policie a pohraniční policie) přinesla sociálně-patologické jevy – prostituce, problém se začleněním národnostních menšin. Významná je zde vietnamská menšina, která má 10% podíl z celého obyvatelstva Českých Velenic – největší vietnamská komunita v celém území MAS Třeboňsko. Z hlediska začleňování do společnosti zde není s vietnamskou komunitou problém, problémy mohou být s nelegální činností v rámci vietnamských tržnic (drogy, padělky zboží...). Sociálně slabou oblastí je zejména okolí Vitorazské ulice. Poslední dobou se objevují projekty soukromých investorů na výstavbu bytových domů pro sociálně slabé občany s tím, že nájemné je čerpáno přímo ze sociálních dávek. Plusem je existence městské policie, kde službu zajišťuje 5 strážníků.

Kontakty:

adresa: Revoluční 228, 378 10 České Velenice
telefon: 384 758 019, 601 578 337
e-mail: mp@meu.venice.cz

Prevence kriminality zahrnuje:

- **sociální opatření** – zabývající se sociálními a ekonomickými problémy, zaměřují se na ohrožené jedince a jejich rodiny, na skupiny obyvatel a rizikové lokality s cílem změnit nepříznivé socioekonomické prostředí;
- **situační opatření** – nasazování technických opatření včetně plánování z hlediska potřeb bezpečnosti občanů; cílem je omezení příležitostí k páčání trestné činnosti, zvyšování rizika dopadení pro pachatele a snižování zisků z trestné činnosti;
- **informování občanů a jejich aktivizace** – zprostředkování informací o bezpečnostní situaci, účinných formách ochrany před trestnou činností; cílem je zapojování občanů do aktivního způsobu zvyšování vlastní bezpečnosti i bezpečí svého okolí;
- **budování realizačních kapacit** – posilování systému prevence kriminality včetně podmínek pro realizaci národních a lokálních preventivních strategií a zajištění jejich finanční podpory.

Situační prevence

Nejúčinnějším systémem pro preventivní působení je bezpochyby, vedle hlídkové činnosti služby Policie ČR a MP jako přímého působení v terénu, moderní kamerový systém, který zachycuje případnou trestnou činnost, přestupky či narušování veřejného pořádku. Nezbytnou součástí je i vzájemná spolupráce těchto složek (předávání si poznatků, spolupráce při zjištěných trestných činech a přestupcích, dodržování vyhlášek města, pátrání po pohřešovaných osobách, spolupráce při živelných pohromách, dopravních nehodách aj). Na místě je konstatování, že spolupráce Městské policie a Policie ČR je dlouhodobě na vysoké úrovni, obě složky spolupracují ve všech směrech. Oprávněným požadavkem je, aby výstupy z kamerových systémů byly na dostatečné technické úrovni a tyto technologie byly plně kompatibilní.

Integrovaný záchranný systém

Integrovaný záchranný systém (IZS) je efektivní systém vazeb, pravidel spolupráce a koordinace záchranných a bezpečnostních složek, orgánů státní správy a samosprávy, fyzických a právnických osob při společném provádění záchranných a likvidačních prací a přípravě na mimořádné události. Tak aby stručně řečeno „nikdo nebyl opomenut, kdo pomoci může a vzájemně si nikdo z nich nepřekážel.“

Základní složky IZS:

Hasičský záchranný sbor České republiky

ISU 2014 – 2020

MAS Třeboňsko o.p.s.

Jednotky požární ochrany zařazené do plošného pokrytí kraje jednotkami požární ochrany

Zdravotní záchranná služba

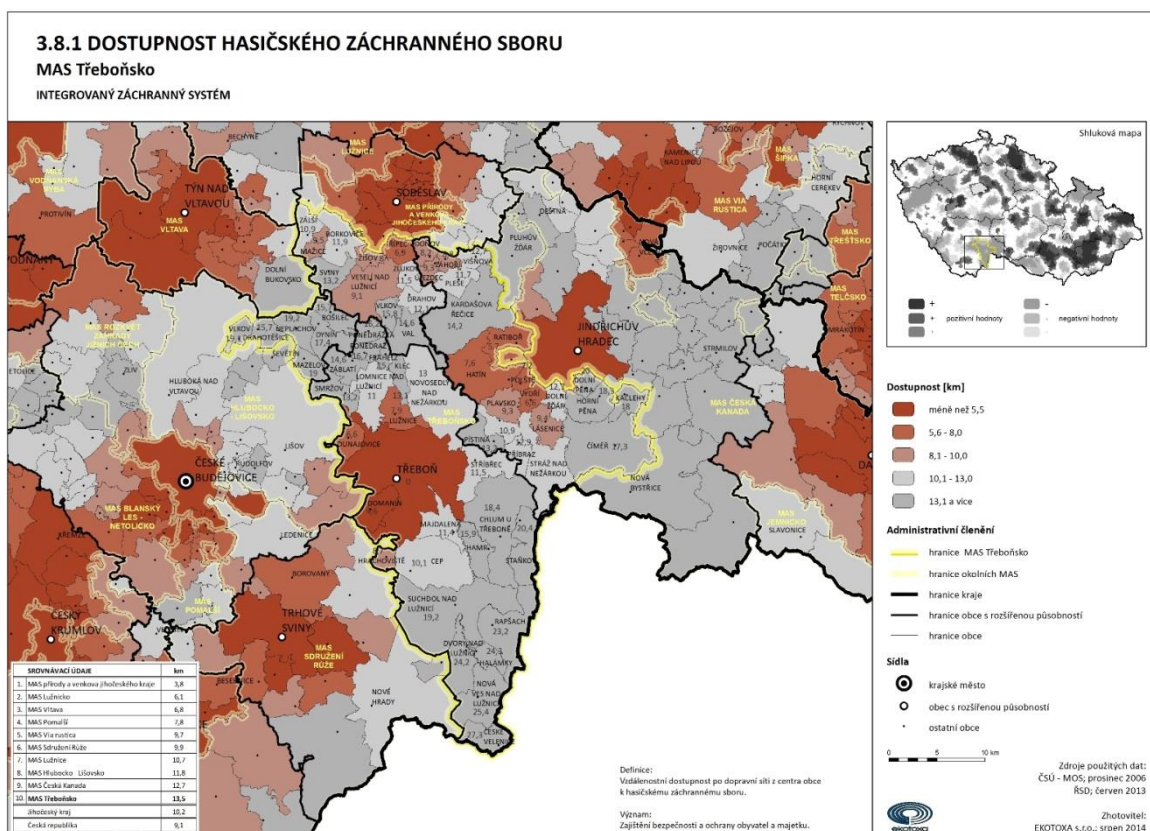
Policie České republiky

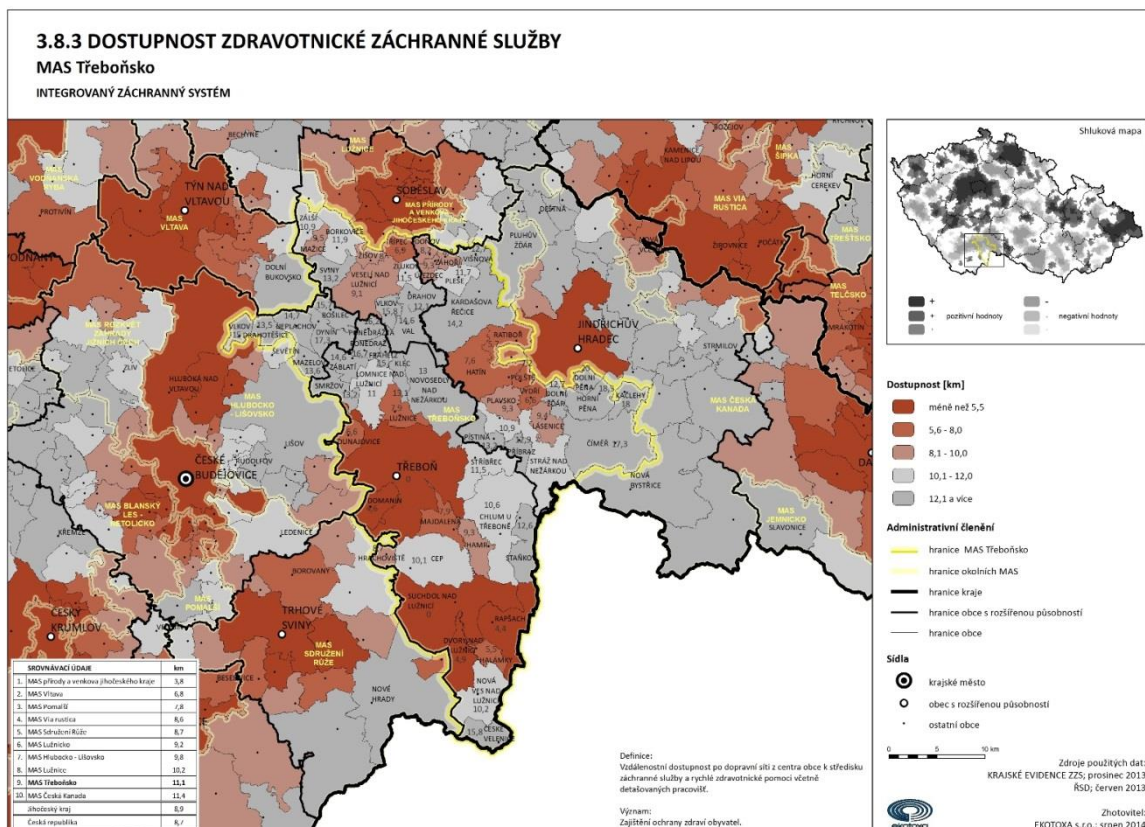
Ostatní složky IZS:

Vyčleněné síly a prostředky ozbrojených sil

- Obecní policie
- Orgány ochrany veřejného zdraví,
- Havarijní, pohotovostní, odborné a jiné služby
- Zařízení civilní ochrany
- Neziskové organizace a sdružení občanů, která lze využít k záchranným a likvidačním pracím

Hasičský záchranný sbor ČR je hlavním koordinátorem a páteří integrovaného záchranného systému. V praxi to mj. znamená, že pokud zasahuje více složek IZS, na místě většinou velí příslušník Hasičského záchranného sboru ČR, který řídí součinnost složek a koordinuje záchranné a likvidační práce. Operační a informační středisko IZS (je jím operační a informační středisko HZS ČR) povolává a nasazuje potřebné síly a prostředky jednotlivých složek IZS v konkrétních lokalitách. Na strategické úrovni je pak integrovaný záchranný systém koordinován krizovými orgány krajů a Ministerstva vnitra.





Shrnutí - klíčová slova, trendy, závěry, doporučení pro návrhovou část

Do let 2014 až 2020 je z pohledu bezpečnosti především prioritní:

- drogová problematika mládeže
- bezpečí seniorů
- spolupráce policie, úřadů, spolků, škol
- zapojení veřejnosti do otázek veřejného pořádku
- nulová tolerance k porušování zákonů
- rozšíření a modernizace kamerových systémů
- podpora vzniku nových pracovních míst
- pomoc dětem z neúplných nebo rizikových rodin
- podpora vzniku tzv. bezpečných lokalit
- bezpečné kolostavy, úschovny kol – vytvořit podmínky pro bezpečné uložení jízdních kol především v letních měsících
- podpora a modernizace SDH (sboru dobrovolných hasičů)
- podpora IZS (Integrovaného záchranného systému)
- zlepšení dostupnosti Zdravotnické záchranné služby

Cestovní ruch

Jihočeský kraj je považován za jeden z turisticky nejatraktivnějších regionů České republiky. Po Praze a Středočeském kraji je považován za třetí turisticky nejatraktivnější region České republiky. Předpoklady pro rozvoj cestovního ruchu jsou zde oproti jiným regionům České republiky nadstandardní – zejména díky bohatému propojení přírodního, kulturního a historického bohatství (včetně lázeňské tradice).

Třeboňsko je atraktivní, ekologicky nezatížená, esteticky hodnotná turistická destinace, s unikátní, člověkem účelově přetvořenou přírodou. Vyznačuje se těmito základními charakteristikami:

- rovinatá krajina, malebná příroda s dominancí rybníčních soustav, lesů, luk a polí
- klidné prostředí, předurčené pro odpočinek, relaxaci a zlepšování zdravotního stavu; přítomnost lázeňských zařízení
- příhodné podmínky pro pěší turistiku, cyklistiku a vodní sporty
- přítomnost řady historických, architektonicky cenných, kulturních a unikátních technických památek
- široká nabídka kulturních, sportovních a společenských akcí

Počet statisticky vykázaných přenocování domácích i zahraničních turistů v Jihočeském kraji i přesto dlouhodobě klesá. U domácího cestovního ruchu tak došlo k určité stabilizaci po drastickém propadu v roce 2007 (více než 19% pokles v počtu přenocování domácích turistů). V době ekonomické recese, která negativně působí na vývoj segmentu cestovního ruchu, může Jihočeský kraj těžit z pověsti tradičního místa pro spokojenou dovolenou a z faktu, že lze očekávat návrat tuzemských turistů, kteří budou v menší míře cestovat za drahou dovolenou do zahraničí.

Zahraníční turisté se podílejí na celkovém počtu přenocování přibližně 32 %, nejčastějšími návštěvníky jsou turisté z Německa, Rakouska, Nizozemí, Slovenska a USA. Významným faktorem, který ovlivňuje návštěvnost kraje, je sezónnost – hlavní turistická sezóna začíná přibližně v polovině června a končí v polovině září. Atraktivita Jihočeského kraje je dána především geografickou polohou, přírodním bohatstvím, četnými kulturními a historickými památkami a obecně vhodnými podmínkami pro rozvoj pěší turistiky, cykloturistiky a rodinné dovolené spojené se zážitky a koupáním.

Návštěvnost Třeboňska vykazuje silnou sezónnost, největší návštěvnost je v letních měsících (červenec, srpen).

Podle provedených průzkumů mezi návštěvníky, provozovateli ubytovacích a stravovacích zařízení a dalšími subjekty v ČR, se sezónnost charakteru návštěvnosti regionu potvrdila.

- Podnikatelé v ČR uváděli průměrnou vytíženost svých zařízení v letní sezóně 70%, v období mimo sezónu 30%.

ISU 2014 – 2020

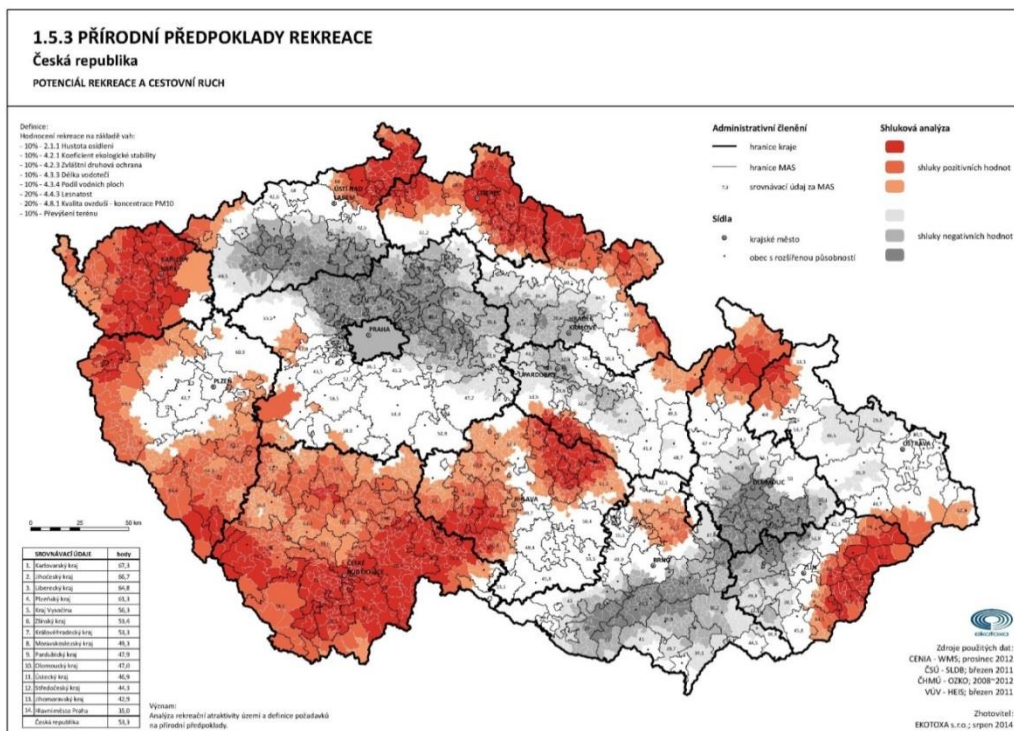
MAS Třeboňsko o.p.s.

- Z dotazníkových šetření dále vyplynulo, že 23% návštěvníků přijíždí do regionu na jaře a na podzim, 66% v létě, a zhruba 11% v zimním období.
- Na sezóně nezávislá je návštěvnost lázní.

Převažující důvody návštěvy Třeboňska jsou následující:

- **poznání** – návštěvy turistických atraktivit, historie, architektura, kultura, folklór apod. (29% návštěvníků)
- **relaxace** – rekreace, pobyt v přírodě, odpočinek, procházky apod. (22% návštěvníků)
- **zdraví** – lázně, rehabilitace, léčení apod. (11% návštěvníků)
- **zábava** – společenské aktivity s přáteli, hry, noční život, dobré jídlo, pití apod. (10%)
- **návštěva** příbuzných nebo známých (9%)
- **turistika a sport** – pěší túry, cykloturistika, vodáctví, tenis, lyžování apod. (9%)

Při hodnocení atraktivit třeboňského regionu uvádí 65% návštěvníků jako nejlákavější atraktivitu turistické možnosti; 30% **pěší turistiku**, zbylých 35% **cykloturistiku**. Turisté oceňují rovinný terén pro cykloturistiku, cyklotrasy kolem rybníků, upravenou a čistou krajinu v celém regionu.



Další přitažlivost pro třeboňské návštěvníky představuje **poznávací turistika**: množství historických, kulturních a technických památek, zámeckých a muzejních expozicí, přírodních rezervací. Podíl těchto turistů na celkové návštěvnosti je 15%.

ISU 2014 – 2020

MAS Třeboňsko o.p.s.

Lákavé jsou pro turisty dále **návštěvy kulturních akcí**; programová nabídka zahrnuje jak akce hudební, filmové a divadelní, tak i tradiční a folklorní. Množství pořádaných kulturních akcí se soustředí především do Třeboně; stěžejním obdobím jejich konání je letní sezóna.

S charakterem krajiny souvisí přitažlivost Třeboňska jako místa koupání a vodních sportů. Pro 8% turistů je tato atraktivita v regionu nejlákavější.

Přítomnost lázeňských zařízení poutá turisty se zájmem o relaxaci, léčbu pohybového aparátu, péči o fyzickou a duševní kondici. Jejich přítomnost je celoroční a jako forma dlouhodobého cestovního ruchu přinášejí významný ekonomický efekt. Lázně v Třeboni znamenají přítomnost cca 1000 osob denně.

Hlavní cílové pobyty návštěvníků Třeboňska jsou tedy následující:

- lázeňští hosté
- zájemci o aktivní dovolenou (cyklo a pěší turisté, vodáci apod.)
- návštěvníci historických památek a kulturních akcí
- zájemci o relaxaci, odpočinek (senioři, rodiny s dětmi)

Rozvoj brzdí špatná dopravní infrastruktura a podinvestovaná infrastruktura cestovního ruchu, ale také nedostatečná kvalita lidského kapitálu, marketing cestovního ruchu a malý důraz na spolupráci mezi veřejným a soukromým sektorem.

Jižní Čechy nemají mnoho unikátních, od jiných regionů výrazně se odlišujících turistických atraktivit. Svou profilaci by proto měl region postavit na propagaci unikátního mixu přírodního, kulturního a historického bohatství, které vytváří velmi dobré předpoklady pro využití cestovního ruchu ke všeobecnému rozvoji regionu.

V roce 2005 byla vytvořena koncepce dalšího rozvoje cestovního ruchu celého Třeboňského regionu. Zpracování tohoto dokumentu iniciovala MAS Třeboňsko, realizací byla pověřena společnost ODEON FIRM SERVIS a.s. Dokument vychází z poznatků, že Třeboňsko je atraktivní destinací, místem zdravého životního prostředí s unikátní rybníční soustavou a řadou kulturních památek. Návštěvnost Třeboňska se však v posledních letech snižuje. Navíc se region vyznačuje značnou sezónností cestovního ruchu, převaha návštěvníků přijíždí v letních měsících.

Strategie definovala sedm strategických oblastí pro rozvoj cestovního ruchu v regionu, jsou to:

- kulturně-poznávací cestovní ruch
- lázeňsko-zdravotní cestovní ruch
- kongresový cestovní ruch
- incentivní cestovní ruch
- venkovský cestovní ruch
- sportovní, rekreační a zájmové aktivity
- gastroturistika

ISU 2014 – 2020
MAS Třeboňsko o.p.s.

Všechny tyto oblasti mají v regionu značný potenciál, mohou přilákat nové návštěvníky a díky své nezávislosti na počasí a ročním období dokáží prodloužit turistickou sezónu v regionu.

Strategie rozvoje cestovního ruchu Třeboňska, vypracovaná v roce 2005, určila jako jednu ze stěžejních turistických oblastí regionu poznávání kulturních hodnot a památek na Třeboňsku. Zájem návštěvníků o památky regionu v budoucnu zásadně vzroste, dojde-li k zápisu „Třeboňského rybníkářského dědictví“ do Světového dědictví UNESCO. Na tuto situaci musejí být připraveny jak města a obce v regionu, tak subjekty v oblasti kultury a cestovního ruchu. Koncepce turistického rozvoje Třeboňska, vytvořená v roce 2005, potvrdila jako jeden z potenciálů dalšího rozvoje cestovního ruchu v tomto regionu **gastroturistiku**.

Cílem je zkvalitnit a rozšířit dosavadní nabídku stravovacích možností na Třeboňsku a spojit image regionu se specifickou lokální kuchyní. Stravovací zařízení v tomto regionu nedostatečně využívají potenciál tradiční (tj. rybí) kuchyně.

Úroveň celé řady stravovacích zařízení Třeboňska nevyhovuje vzrůstajícím nárokům návštěvníků. Kvalita nabízených služeb navíc neodpovídá relativně vysoké cenové úrovni. Některé druhy zařízení zcela chybí (mléčný bar, kavárna s brzkou otevírací dobou), jiných je nedostatek (občerstvení levnějšího typu).

SEZNAM RESTAURACÍ A ZAŘÍZENÍ NABÍZEJÍCÍCH OBČERSTVENÍ V REGIONU MAS TŘEBOŇSKO

Č.	NÁZEV ZAŘÍZENÍ	ADRESA
TŘEBOŇ		
1	Adéla	Tylova 1, 379 01 Třeboň
2	Beseda	Masarykovo náměstí 2, 379 01 Třeboň
3	Bílý jednorozec	Žižkovo náměstí 46, 379 01 Třeboň
4	Bistro U Kapra	Dukelská 106, 37901 Třeboň
5	Cukrárna Adria	Rožmberská 28, 379 01 Třeboň
6	Hotel Bílý Koniček	Masarykovo nám. 97, 379 01 Třeboň
7	Hotel Bohemia & Regent	U Světa 750, 379 01 Třeboň
8	Hotel Galerie	Rožmberská 35, 37901 Třeboň
9	Hotel Myslivna	Rožmberská 33, 379 01 Třeboň
10	Hotel Zlatá hvězda	Masarykovo náměstí 107, 379 01 Třeboň
11	Jídelna Roháč	Zámek 116, 379 01 Třeboň
12	Kavárna Infla Grantí	Chelčického 2, 379 01 Třeboň
13	Kavárna Paolo Sarcelli	Zámek 153, 379 01 Třeboň
14	Lázně Aurora	Lázeňská 1001, 379 01 Třeboň
15	Motel Petra Voka	Třeboň - Holičky 40, 379 01 Třeboň
16	Na Rybníčku	Na Rybníčku 76, 379 01 Třeboň
17	Penzion Babeta	Svobody 1243, 379 01 Třeboň

18	Penzion Grácie	Sokolská 8, 37901 Třeboň
19	Penzion Maxim	Palackého nám. 653, 379 01, Třeboň
20	Penzion Na Lukách	Dukelská 517, 37901 Třeboň
21	Penzion Pohádka	Husova 67, 37901 Třeboň
22	Penzion U Slunce	Riegrova 1251, 379 01 Třeboň
23	Penzion U Míšků	Husova 11, 379 01 Třeboň
24	Penzion U Vejvodů	Hliník 578, 379 01 Třeboň
25	Pergola	Tylova 1, 379 15, Třeboň
26	Pivovarská pivnice	Trocnovské náměstí 124, 379 01 Třeboň
27	Pizzerie Macondo	Zámek 112, 379 01 Třeboň
28	Pizzerie Vratislavský dům	Březanova 84/1, 379 01 Třeboň
29	Plzeňská restaurace	Svobody 1027, 379 01 Třeboň
30	Restaurace Café Grill	Svobody 1109/II, 379 01 Třeboň
31	Restaurace Daskabát	Boženy Němcové 1039, 379 01 Třeboň
32	Restaurace Kopretina	K Bertě 1252, 379 01 Třeboň
33	Restaurace Lebr a synové (Kavárna 99)	Svobody 48, 379 01 Třeboň
34	Restaurace Malá bašta	Masarykovo náměstí 87, 379 01 Třeboň
35	Restaurace Morava	Masarykovo náměstí 89, 379 01 Třeboň
36	Restaurace Rondo	Lázeňská 1007, 379 01 Třeboň
37	Restaurace Šupina	Valy 155, 379 01 Třeboň
38	Restaurace Šupinka	Valy 155, 379 01 Třeboň
39	Restaurace Tyršův stadion	Jiráskova
40	Rožmberská bašta	Rožmberská 59, 379 01 Třeboň
41	Sklípek U Kamila	Komenského 866, 379 01 Třeboň
42	Top-Spin	Tylova 1, 379 15 Třeboň
43	Oregano	Táboritská 352, 379 01 Třeboň
44	U Třeboňského kola	Táboritská 65, 379 01 Třeboň
45	U Zámku	Žižkovo náměstí 51, 379 01 Třeboň
46	Vinárna Figar's bar	Rožmberská 31, 379 01 Třeboň
OKOLÍ TŘEBONĚ		
47	Autocamp Třeboň	Domanín 28, 37901 Třeboň
48	Jihočeská hospůdka	Domanín 98, 379 01 Třeboň
49	JK Farma Jemčina	Jemčina 15, 379 01 Třeboň
50	Mlýnský dvůr	Branná 56, 379 01, Třeboň
51	Penzion Dvorce	Dvorce 50, 379 01 Třeboň
52	Penzion U Kačerů	Klec 82, 379 01 Třeboň
53	Rekreační středisko Baterie	Jemčina 16, 379 01 Třeboň
54	Občerstvení u Coufalů	Nová Hlína 48, 379 01 Třeboň
55	Rožmberská hospůdka restaurace a penzion	Stará Hlína 47, 379 01 Třeboň
56	U Emy Destinové	Holičky u Staré Hlíny 22, 379 01 Třeboň
57	Zámek Jemčina	Jemčina 1, 379 01 Třeboň

58	Bumbálka u Vančurů	Hrachoviště 12, 379 01 Třeboň
59	Dvůr Hamr	Lužnice 47, 379 01 Třeboň
60	Hotel Bohemia	Nám. 5. května 119, 378 16 Lomnice nad Lužnicí
61	Restaurace a penzion Eden	Nádražní 337, 378 16 Lomnice nad Lužnicí
62	Hostinec Novosedly	Novosedly nad Nežárkou 93, 379 01 Třeboň
63	Hotel Nežárka	Novosedly nad Nežárkou 58, 379 01 Třeboň
64	Kemp Lužnice	378 16 Lužnice
65	Motorest Mláka	Mláka, 379 01 Třeboň
66	Motel Pod Dubem	Majdalena 164, 378 03 Majdalena
67	Hospoda Na Rychtě	Tyršova ul. 100, 378 16 Lomnice nad Lužnicí
68	Pension Pilař	Majdalena 133, 378 03 Majdalena
69	Pohostinství U Petříků	Budivojova 16, 378 03 Majdalena
70	Restaurace	Stříbřec 149, 378 18 Stříbřec
71	Restaurace Dunajovice	Dunajovice, 379 01 Třeboň
72	Restaurace Na Hradě (?)	Budějovická 51, 378 16 Lomnice nad Lužnicí
73	U Pavla	Kolence 92, 379 01 Třeboň
74	Vinárna u Floriána	Budějovická 118, 378 16 Lomnice nad Lužnicí
75	Restaurace Intro	Nádražní 443, 378 16 Lomnice nad Lužnicí

VESELÍ NAD LUŽNICÍ

76	Bar Arabela	Malé náměstí 12, 391 81 Veselí nad Lužnicí
77	Bufet Hokejka	391 81 Veselí nad Lužnicí
78	Hostinec Na Soutoku	Čs. armády 612, 391 81 Veselí nad Lužnicí
79	Hostinec u Faflů	Čs.armády 122/II, 391 81 Veselí nad Lužnicí
80	Hotel Lucia	Čs.armády 598, 391 81 Veselí nad Lužnicí
81	Kulturní dům (Lužnice)	Čs. armády 560, 391 81 Veselí nad Lužnicí
82	Labužník	Čs. armády 823, 391 81 Veselí nad Lužnicí
83	Nádražní restaurace	nádraží ČD, 391 81 Veselí nad Lužnicí
84	Tábořiště Ostrov	Čs. armády, 391 81 Veselí nad Lužnicí
85	Pivovarský dvůr	Malé náměstí 12, 391 81 Veselí nad Lužnicí
86	Pizzerie SAHARA	Havlíčkova 478, 391 81 Veselí nad Lužnicí
87	Rekreační středisko Al&Pa jez Krkavec	jez Krkavec 391 81 Veselí nad Lužnicí
88	Restaurace Beseda	náměstí T.G.Masaryka 132, 391 81 Veselí nad Lužnicí
89	Restaurace JTM	Čs. armády 560, 391 81 Veselí nad Lužnicí
90	Restaurace Na růžku	Riegrova 456, 391 81 Veselí nad Lužnicí
91	Restaurace Trilobit (dočasně mimo provoz)	Čs. armády 612 39181 Veselí n. Lužnicí
92	Růžová cukrárna	Nám. T. G. Masaryka 109 Veselí n.Lužnicí
93	Václav Kotyza	Malé náměstí 72, 391 81 Veselí nad Lužnicí
94	Zvon	Čs. armády 147/II, 391 81 Veselí nad Lužnicí

OKOLÍ VESELÍ NAD LUŽNICÍ

95	Country Saloon U Sloupu	Řípec 134, 391 81 Veselí nad Lužnicí
96	Hospoda u Koloušků	Hamr, 391 81 Veselí nad Lužnicí

97	Hospoda u Krakonoše	Hamr, 391 81 Veselí nad Lužnicí
98	Hostinec U Kubíků	Horusice 48, 391 81 Veselí nad Lužnicí
99	Hospůdka na Kopečku	Žišov, 391 81 Veselí nad Lužnicí
100	Hostinec v Drahově	Drahov, 391 81 Veselí nad Lužnicí
101	Motel Sloup	Řípec 122, 391 81 Veselí nad Lužnicí
102	Na Kovárně	Mažice 50, 391 81 Veselí nad Lužnicí
103	Pohostinství Zlukov	Zlukov, 391 81 Veselí nad Lužnicí
104	Hospoda U šesti strun v Zálší	Zálší, 391 81 Veselí nad Lužnicí
105	Vlkovská hospoda	Vlkov, 391 81 Veselí nad Lužnicí
CHLUM U TŘEBONĚ		
106	Kavárna Růženka	Na Hejtmanské hrázi 244, 378 04 Chlum u Třeboně
107	Kemp Kapřík	131, 378 04 Chlum u Třeboně
108	Hospůdka U řezníka	Vinohrady 416, 378 04 Chlum u Třeboně
109	Na Poště	Třeboňská 108, 378 04 Chlum u Třeboně
110	Pension Vinárna na Vinohradech	Vinohrady 407, 37804 Chlum u Třeboně
111	Penzion Hamr	6, 37804 Chlum u Třeboně
112	Penzion Na Hrázi	Hejtmanská hráz 11, 378 04 Chlum u Třeboně
113	Restaurace Na Panské	Třeboňská 229, 378 04 Chlum u Třeboně
114	Sever	443, 378 04 Chlum u Třeboně
115	U Dračice	Františkov 10, 378 04 Chlum u Třeboně
116	U Klimasů	náměstí 45, 378 04 Chlum u Třeboně
117	U Kuželů	Lutová 20, 378 04 Clum u Třeboně
118	Veronika kemp	313, 37804 Chlum u Třeboně
STAŇKOV		
119	Hotel Česká Kanada	Staňkov 15, 3780 4 Chlum u Třeboně
120	Penzion Medenice	Staňkov, 378 04 Chlum u Třeboně
121	U Sandokana	Staňkov 80, 378 04 Chlum u Třeboně
122	U Sumečka	Staňkov 16, 378 04 Chlum u Třeboně
123	U Šimků	Staňkov, 378 04 Chlum u Třeboně
124	U Trpaslíka - U Jezera	Staňkov 101, 378 04 Chlum u Třeboně
125	Za Humny (autkemp)	Staňkov, 3780 4 Chlum u Třeboně
SUCHDOL NAD LUŽNICÍ		
126	Cafe Cinema	Pražská 406, 378 06 Suchdol nad Lužnicí
127	Bistro Lambada	Pražská 745, 378 06 Suchdol nad Lužnicí
128	Hostinec U Františka Šnokhause	Františkov 131, 378 06 Suchdol nad Lužnicí
129	Penzion a hostinec u Jezárka	Pražská 363, 37806 Suchdol nad Lužnicí
130	Penzion U Zedníků	Lipová – Seč 42, 37806 Suchdol nad Lužnicí
131	Restaurant a bar Fortuna	Pražská 180, 378 06 Suchdol nad Lužnicí
132	Restaurace u Pávků	28. října 151, 378 06 Suchdol nad Lužnicí
133	U Dvou Lvů	Pražská 180, 378 06 Suchdol nad Lužnicí
134	U Kaprů	Nám.T.G.Masaryka 7, 378 06 Suchdol nad Lužnicí

135	U Vondráků (pizza Miami)	Havlíčková 140, 378 06 Suchdol nad Lužnicí
TUŠŤ – MÍSTNÍ ČÁST SUCHDOLU NAD LUŽNICÍ		
136	Camp Paris	Tušť 58, 37806 Suchdol nad Lužnicí
137	Občerstvení u pískovny	Tušť 95, 378 06 Suchdol nad Lužnicí
138	Penzion Lužnice	Tušť 75, 378 06 Suchdol nad Lužnicí
139	Penzion U Jezera	Tušť, 378 06 Suchdol nad Lužnicí
140	Pizzeria Tušť (Panský šenk)	Tušť 8, 378 06 Suchdol nad Lužnicí
141	Restaurace Černý potok	Tušť 7, 378 06 Suchdol nad Lužnicí
142	Restaurace U Pískovny	Tušť 158, 37806 Suchdol nad Lužnicí
OKOLÍ SUCHDOLU NAD LUŽNICÍ		
143	U Jakuba	Halámky 55, 378 06 Suchdol nad Lužnicí
144	Hotel Irská žízeň	Na návsi, 378 07 Rapšach
145	Ranč U Starýho Růži	Spáleniště, 378 07 Rapšach
146	Hostinec U Charvátů	A. Staška 2106, 378 08 Dvory nad Lužnicí
147	Motorest U Petra	Rudolfovská 119, 378 09 Nová Ves nad Lužnicí
ČESKÉ VELENICE		
148	Beseda	Vitorazská 77, 378 10 České Velenice
149	Henry	Vitorazská 263, 378 10 České Velenice
150	Hotel Konsul	Čsl. legií 1, 378 10 České Velenice
151	Casino	Čsl. legií 348, 378 10 České Velenice
152	Nádražní restaurace České Velenice	Revoluční 206 378 10 České Velenice
153	Na Stadionu	U stadionu 195, 378 10 České Velenice
154	Penzion Paša	J. Pernera 158, 378 10 České Velenice
155	Penzion Slunce	Čsl. legií 356, 378 10 České Velenice
156	Pizzerie	Husova 254, 378 10 České Velenice
157	Restaurace U Sv. Huberta	Čs. legií 286, 378 10 České Velenice
158	Vinárna Sklep	Třída Čsl. legií 131, 378 10 České Velenice
159	Školní jídelna České Velenice	Čsl. legií 326, 378 10 České Velenice
160	U Čtvrtečků	Komenského 289, 378 10 České Velenice
161	U Kostela	Palackého 161, 378 10 České Velenice
162	Vinárna Sklep	Čs. legií 131, 378 10 České Velenice
163	Vinárna U Konička	Komenského 280, 378 10 České Velenice
164	Zlatý drak	Čs. legií 1, 378 10 České Velenice
KARDAŠOVA ŘEČICE		
165	Červená Lhota restaurant	Červená Lhota 6, 378 21 Kardašova Řečice
166	Kulturní dům Kard. Řečice	Veselého 554, 378 21 Kardašova Řečice
167	Penzion Hubert	Nám. J. Hrubého 69, 378 21 Kardašova Řečice
168	Plzeňská pivnice	Náměstí J. Hrubého 38, 378 21 Kardašova Řečice
169	U Nekutů	Jablonského 134, 378 21 Kardašova Řečice
STRÁŽ NAD NEŽÁRKOU		
170	Rekreační středisko Fährnichův mlýn	U Fährnichů 90 378 02 Stráž nad Nežárkou

171	Restaurace Nežárka	náměstí E. Destinové 36, 378 02, Stráž Nad Nežárkou
172	Restaurace U Formana	náměstí E. Destinové 10, 378 02, Stráž Nad Nežárkou
OKOLÍ STRÁŽE NAD NEŽÁRKOU		
173	Pension Černý čáp	Horní Lhota 19, 37801, Lásenice
174	Plavecká hospůdka	Plavsko 77, 378 02 Stráž nad Nežárkou
175	Restaurace	Plavsko 60, 378 02 Stráž nad Nežárkou

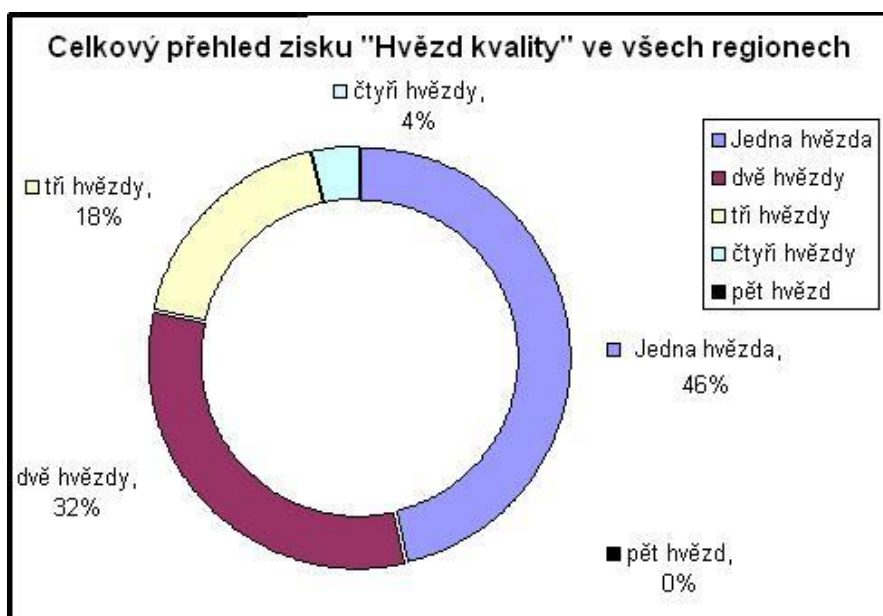
Úroveň gastronomie a jednotlivých restaurací v regionu však dosud není taková, aby byli spokojeni návštěvníci všech skupin. V regionu chybí jak zařízení s vrcholnou kvalitou gastronomie i ubytování, tak i zařízení rychlého občerstvení (např. bufety a stánky s občerstvením).

Pracovníci MAS Třeboňsko zpracovali v rámci projektu „Mikulovsko a Třeboňsko společně pro zvýšení kvality služeb cestovního ruchu“ hodnocení restauračních zařízení na území MAS. Na základě



splnění určených kritérií byla jednotlivá zařízení ohodnocena jednou až pěti hvězdami. Výsledek tohoto hodnocení je uveden v následujícím grafu, který dokladuje absenci gastronomických zařízení nejvyšší úrovně.

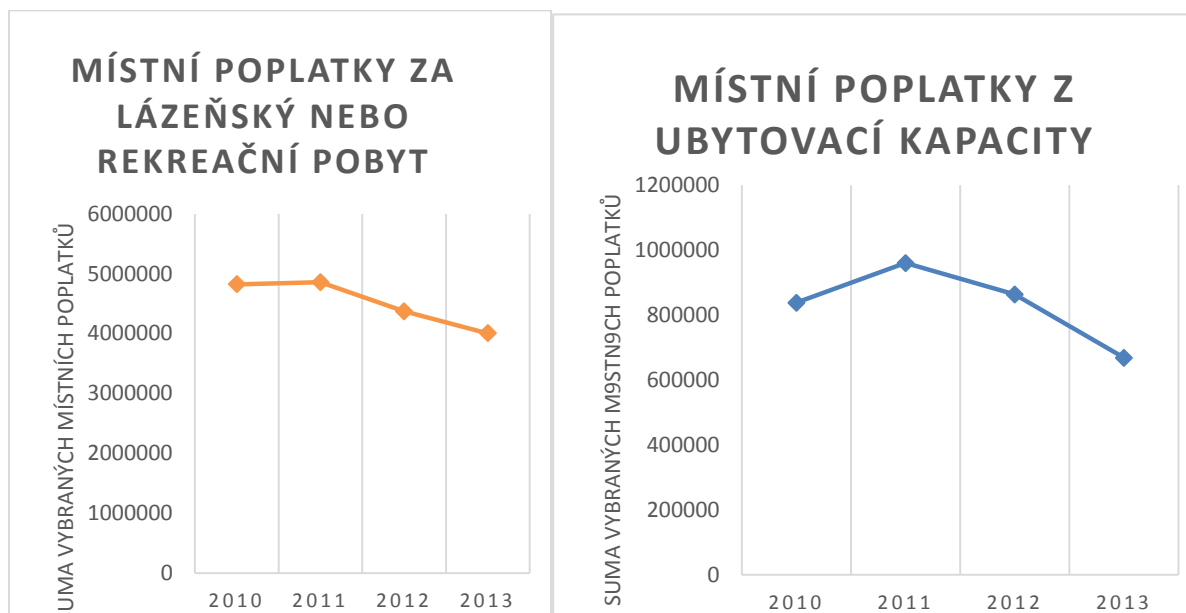
PROCENTUELNÍ ZOBRAZENÍ VÝSTUPU HODNOCENÍ ANKETY
v rámci projektu
„Mikulovsko a Třeboňsko společně pro zvýšení kvality služeb cestovního ruchu“



Přehled vybraných místních poplatků za období let 2010-2013:

	2010	2011	2012	2013
MP z ubytovací kapacity	837 652	960 078	863 250	668 263
MP za lázeňský nebo rekreační pobyt	4 822 698	4 857 252	4 369 843	4 003 356

Zdroj: Ekonomický odbor MÚ Třeboň



Seznam ubytovacích zařízení na území MAS Třeboňsko

	Název	Adresa	Kategorie	Sezónní provoz	Počet pokojů	Počet míst pro stany
1	HOTEL ZLATÁ HVĚZDA	Třeboň, Třeboň I, Masarykovo nám. 107	Hotel ****	celoroční provoz	11 až 50	žádné
2	SANATORIUM AURORA	Třeboň, Třeboň II, Lázeňská 1001	Hotel ****	celoroční provoz	101 a více	žádné
3	HOTEL BOHEMIA	Lomnice nad Lužnicí, Lomnice nad Lužnicí, nám. 5. května 119	Hotel ***	celoroční provoz	11 až 50	žádné
4	HOTEL U IRSKÝ ŽÍZNĚ	Rapšach, Rapšach 6	Hotel ***	letní i zimní provoz	11 až 50	žádné
5	HOTEL ČESKÁ KANADA	Staňkov, Staňkov 76	Hotel ***	letní provoz	10 a méně	žádné
6	MOTEL PETRA VOKA	Třeboň, Holičky 40	Hotel ***	celoroční provoz	11 až 50	žádné
7	DESIGN HOTEL ROMANTICK	Třeboň, Třeboň I, K Bertě 183	Hotel ***	celoroční provoz	11 až 50	žádné

8	HOTEL BÍLÝ KONÍČEK	Třeboň, Třeboň I, Masarykovo nám. 97	Hotel ***	letní i zimní provoz	11 až 50	žádné
9	HOTEL MYSLIVNA	Třeboň, Třeboň I, Rožmberská 33	Hotel ***	celoroční provoz	11 až 50	žádné
10	HOTEL GALERIE TŘEBOŇ	Třeboň, Třeboň I, Rožmberská 35	Hotel ***	celoroční provoz	11 až 50	žádné
11	HOTEL BOHEMIA & REGENT	Třeboň, Třeboň II, U Světa 750	Hotel ***	celoroční provoz	51 až 100	žádné
12	HOTEL KONSUL	České Velenice, Třída ČS. legií 267	Hotel garni	celoroční provoz	11 až 50	žádné
13	MOTEL SLOUP	Řípec, Řípec 122	Hotel ***	celoroční provoz	11 až 50	žádné
14	HOTEL TRILOBIT	Veselí nad Lužnicí I, A. Jiráskova 333	Hotel ***	celoroční provoz	11 až 50	žádné
15	HOTEL LUCIA	Veselí nad Lužnicí I, Třída Čs. armády 598	Hotel ***	celoroční provoz	51 až 100	žádné
16	STATEK - PENZION	Dynín, Lhota 23	Penzion	celoroční provoz	10 a méně	žádné
17	PENZION DAHLIA	Neplachov, Neplachov 29	Penzion	celoroční provoz	10 a méně	žádné
18	PENZION NA HRÁZI	Chlum u Třeboně, Hejtmanská hráz 11	Penzion	celoroční provoz	10 a méně	žádné
19	PENZION DAGMAR	Chlum u Třeboně, Husova 270	Penzion	letní provoz	10 a méně	žádné
20	RODINNÝ PENZION ČERVENÝ	Chlum u Třeboně, Třeboňská 445	Penzion	celoroční provoz	10 a méně	žádné
21	PENZION HORÁČEK	Chlum u Třeboně, Tyršova 308	Penzion	celoroční provoz	10 a méně	žádné
22	PENZION HEJTMAN	Chlum u Třeboně, Tyršova 370	Penzion	letní provoz	11 až 50	žádné
23	PENZION BERUŠKA	Chlum u Třeboně, Vinohrady 204	Penzion	celoroční provoz	10 a méně	žádné
24	PENZION VYHLÍDKA	Chlum u Třeboně, Lutová 45	Penzion	letní provoz	10 a méně	žádné
25	OÁZA ZDRAVÍ	Chlum u Třeboně, Žíteč 116	Penzion	letní provoz	10 a méně	žádné
26	UBYTOVÁNÍ MAJA	České Velenice, České Velenice, Jana Pernera 158	Penzion	celoroční provoz	11 až 50	žádné
27	PENZION LANNA	České Velenice, třída Čsl. legií 319	Penzion	celoroční provoz	10 a méně	žádné
28	PENZION NAMONG	České Velenice, Vitorazská 53	Penzion	celoroční provoz	10 a méně	žádné
29	MOTOREST DIANA	Číměř, Číměř 5	Penzion	letní provoz	10 a méně	žádné
30	PENZION NA HOSTICI	Číměř, Číměř 85	Penzion	celoroční provoz	10 a méně	žádné

31	PENZION VESELÝ MLÝN	Číměř, Potočná 2	Penzion	celoroční provoz	10 a méně	žádné
32	PENSION SIGMA	Dolní Žďár, Dolní Žďár 40	Penzion	celoroční provoz	11 až 50	žádné
33	PENZION U ČERNÉHO ČÁPA	Dolní Žďár, Horní Lhota 7	Penzion	celoroční provoz	11 až 50	žádné
34	PENZION ŘÍŠE	Domanín, Domanín E27	Penzion	letní provoz	10 a méně	žádné
35	UBYTOVÁNÍ AMÁLKA	Domanín, Domanín 130	Penzion	celoroční provoz	10 a méně	žádné
36	UBYTOVÁNÍ U ŠÍRKŮ	Domanín, Domanín 61	Penzion	celoroční provoz	10 a méně	žádné
37	PENZION POD DUBEM	Domanín, Domanín 93	Penzion	celoroční provoz	10 a méně	10 a méně
38	ALEŠŮV DVŮR	Hamr, Hamr 22	Penzion	celoroční provoz	11 až 50	žádné
39	PENZION HAMR	Hamr, Hamr 6	Penzion	letní provoz	10 a méně	žádné
40	PENZION U FRANTÍKŮ	Hamr, Hamr 7	Penzion	celoroční provoz	10 a méně	žádné
41	ZÁMEK JEMČINA	Hatín, Jemčina 1	Penzion	letní provoz	11 až 50	žádné
42	PENZION GALIANA	Hatín, Jemčina 12	Penzion	letní provoz	10 a méně	žádné
43	PENZION PECÁK	Hatín, Jemčina 13	Penzion	letní provoz	11 až 50	žádné
44	PENSION RACEK	Horní Pěna, Horní Pěna 65	Penzion	letní provoz	10 a méně	žádné
45	MALÍKOVSKÝ DVŮR	Horní Pěna, Malíkov nad Nežárkou 6	Penzion	letní i zimní provoz	10 a méně	žádné
46	PENZION U KAČERŮ	Klec, Klec 82	Penzion	celoroční provoz	10 a méně	žádné
47	PENZION A RESTAURACE U ČERNÉHO ČÁPA	Lásenice, Lásenice 7	Penzion	celoroční provoz	10 a méně	žádné
48	PENZION EDEN	Lomnice nad Lužnicí, Nádražní 337	Penzion	letní provoz	10 a méně	žádné
49	PENZION U RADNICE	Lomnice nad Lužnicí, nám. 5. května 7	Penzion	celoroční provoz	10 a méně	žádné
50	PENSION ZÁMECKÁ	Lomnice nad Lužnicí, Zámecká 250	Penzion	celoroční provoz	10 a méně	žádné
51	PENZION OTEPKOVI	Lužnice, Lužnice 149	Penzion	celoroční provoz	10 a méně	žádné
52	PENZION LUŽNICE	Lužnice, Lužnice 44	Penzion	celoroční provoz	10 a méně	žádné
53	DVŮR HAMR	Lužnice, Lužnice 47	Penzion	letní provoz	10 a méně	žádné
54	PENZION EISSIS	Nová Ves nad Lužnicí 38	Penzion	celoroční provoz	11 až 50	žádné
55	PENZION	Novosedly nad	Penzion	celoroční	10 a	žádné

	POUTNÍK	Nežárkou, Mláka 50		provoz	méně	
56	PENSION U KOSTELA	Novosedly nad Nežárkou, Mláka 69	Penzion	celoroční provoz	10 a méně	žádné
57	PRIVÁT BAŠTA	Novosedly nad Nežárkou 110	Penzion	letní provoz	10 a méně	žádné
58	PENSION PÍSTINA	Pístina, Pístina 25	Penzion	letní provoz	11 až 50	žádné
59	PENZION PŘÍBRAZSKÝ	Příbraz, Příbraz 23	Penzion	celoroční provoz	10 a méně	žádné
60	PENZION HOLENSKÝ DVŮR	Ratiboř, Ratiboř 32	Penzion	celoroční provoz	11 až 50	žádné
61	ROUBAL KAREL	Staňkov, Staňkov 126	Penzion	letní provoz	10 a méně	žádné
62	PENZION MEDENICE	Staňkov, Staňkov 138	Penzion	letní provoz	11 až 50	žádné
63	APARTMÁNY VALA	Stráž nad Nežárkou, U Fährichů 89	Penzion	celoroční provoz	10 a méně	žádné
64	FAHNRIČŮV MLÝN	Stráž nad Nežárkou 90	Penzion	celoroční provoz	11 až 50	žádné
65	PENSION RELAX	Suchdol nad Lužnicí, Františkov 131	Penzion	letní provoz	10 a méně	žádné
66	PENZION U LÍPY	Suchdol nad Lužnicí, Husova 11	Penzion	celoroční provoz	10 a méně	žádné
67	PENZION U JEZÁRKA	Suchdol nad Lužnicí, Pražská 363	Penzion	celoroční provoz	10 a méně	žádné
68	PENZION HARMONIE	Suchdol nad Lužnicí, 28. října 250	Penzion	letní provoz	10 a méně	žádné
69	TURISTICKÁ UBYTOVNA U JEZERA	Suchdol nad Lužnicí, Tušť	Penzion	letní provoz	10 a méně	žádné
70	PENZION JEZÁRKO	Suchdol nad Lužnicí, Tušť 155	Penzion	letní provoz	11 až 50	žádné
71	PENSION U ČERNÉHO POTOKA	Suchdol nad Lužnicí, Tušť 7	Penzion	celoroční provoz	10 a méně	žádné
72	PENZION LUŽNICE	Suchdol nad Lužnicí, Tušť 75	Penzion	letní provoz	10 a méně	11 až 50
73	ANDĚLSKÝ DVŮR	Světce, Světce 21	Penzion	celoroční provoz	10 a méně	žádné
74	PENZION BRANNÁ	Třeboň, Branná 41	Penzion	letní provoz	10 a méně	žádné
75	UBYTOVÁNÍ PETRA LEXOVÁ	Třeboň, Branná 56	Penzion	celoroční provoz	10 a méně	žádné
76	PENZION PRÁTR	Třeboň, Branná 58	Penzion	celoroční provoz	10 a méně	žádné
77	PENSION DVORCE A RESTAURACE	Třeboň, Břilice, Dvorce 50	Penzion	letní provoz	11 až 50	žádné
78	PENZION U	Třeboň, Břilice, Ke	Penzion	letní provoz	10 a	žádné

	TŘEBONĚ	Hřišti 119			méně	
79	PENZION BAŠTÝŘ	Třeboň, Brilice, Třeboňská 211	Penzion	celoroční provoz	10 a méně	žádné
80	PENSION RESTAURACE U EMY DESTINOVÉ	Třeboň, Holičky 22	Penzion	letní provoz	10 a méně	žádné
81	PENZION A RESTAURACE ROŽMBERSKÁ HOSPŮDKA	Třeboň, Nová Hlína 47	Penzion	celoroční provoz	10 a méně	žádné
82	PENZION FANTAZIE	Třeboň, Stará Hlína 85	Penzion	letní provoz	10 a méně	žádné
83	PENZION U BUMANŮ	Třeboň, Třeboň I, Dukelská 147	Penzion	celoroční provoz	11 až 50	žádné
84	PENZION SIESTA	Třeboň, Třeboň I, Hradební 26	Penzion	letní provoz	10 a méně	žádné
85	PENZION U MÍŠKŮ	Třeboň, Třeboň I, Husova 11	Penzion	celoroční provoz	10 a méně	žádné
86	PENSION DANA ŘEPOVÁ	Třeboň, Třeboň I, Husova 13	Penzion	celoroční provoz	10 a méně	žádné
87	PENZION POHÁDKA	Třeboň, Třeboň I, Husova 67	Penzion	celoroční provoz	10 a méně	žádné
88	PENSION MODRÁ RŮŽE	Třeboň, Třeboň I, Rožmberská 39	Penzion	celoroční provoz	10 a méně	žádné
89	PENZION A LAZEBNA BÍLÝ JEDNOROŽEC	Třeboň, Třeboň I, Žižkovo nám. 46	Penzion	celoroční provoz	10 a méně	žádné
90	PENZION U BRÁZŮ	Třeboň, Třeboň II, Daskabát 351	Penzion	celoroční provoz	10 a méně	žádné
91	PENSION MARKÉTA	Třeboň, Třeboň II, Daskabát 542	Penzion	letní provoz	10 a méně	žádné
92	PENSION SPORT	Třeboň, Třeboň II, Daskabát 637	Penzion	celoroční provoz	10 a méně	žádné
93	PENSION U VEJVODŮ	Třeboň, Třeboň II, Hliník 578	Penzion	celoroční provoz	10 a méně	žádné
94	VILA HANA	Třeboň, Třeboň II, Jablonského 476	Penzion	celoroční provoz	10 a méně	žádné
95	VILA JASMÍNA	Třeboň, Třeboň II, Jablonského 571	Penzion	celoroční provoz	10 a méně	žádné
96	PENZION NA HRÁDEČKU	Třeboň, Třeboň II, Na Hradečku 240	Penzion	celoroční provoz	10 a méně	žádné
97	SCHWARZENBE RSKÝ SENÍK	Třeboň, Třeboň II, Novohradská 1278	Penzion	letní i zimní provoz	11 až 50	žádné
98	PENZION SVĚT	Třeboň, Třeboň II, Palackého nám. 173	Penzion	letní provoz	10 a méně	žádné
99	PENSION MAXIM	Třeboň, Třeboň II, Palackého nám. 653	Penzion	celoroční provoz	11 až 50	žádné
100	PENZION U SLUNCE	Třeboň, Třeboň II, Riegrova 1251	Penzion	celoroční provoz	11 až 50	žádné

101	PENZION GRÁCIE	Třeboň, Třeboň II, Sokolská 8	Penzion	letní provoz	10 a méně	žádné
102	PENZION NEPTUN	Třeboň, Třeboň II, Sportovní 1141	Penzion	celoroční provoz	11 až 50	žádné
103	PENZION BABETA	Třeboň, Třeboň II, Svobody 1243	Penzion	celoroční provoz	10 a méně	žádné
104	PENZION ADMIRÁL	Třeboň, Třeboň II, Svobody 48	Penzion	celoroční provoz	10 a méně	žádné
105	PENZION ZAVADIL	Třeboň, Třeboň II, Šustova 934	Penzion	celoroční provoz	10 a méně	žádné
106	PENZION U PEŠÍČKA	Třeboň, Třeboň II, Táborská 352	Penzion	celoroční provoz	10 a méně	žádné
107	PENZION U TŘEBOŇSKÉHO KOLA	Třeboň, Třeboň II, Táborská 65	Penzion	celoroční provoz	10 a méně	žádné
108	PENZION HANIBAL	Třeboň, Třeboň II, Vodárenská 543	Penzion	celoroční provoz	10 a méně	žádné
109	PENZION BLATSKÝ DVŮR	Borkovice, Borkovice 105	Penzion	letní provoz	10 a méně	žádné
110	PENZION BESEDA	Veselí nad Lužnicí I, náměstí T. G. Masaryka 14	Penzion	celoroční provoz	10 a méně	žádné
111	PENZION NAD LÉKÁRNOU	Veselí nad Lužnicí I, Třída Čs. armády 579	Penzion	celoroční provoz	10 a méně	žádné
112	PENZION NA SOUTOKU	Veselí nad Lužnicí I, Třída Čs. armády 612	Penzion	celoroční provoz	10 a méně	žádné
113	PENZION U LÁVKY	Veselí nad Lužnicí II, Mareдова 27	Penzion	celoroční provoz	10 a méně	žádné
114	AUTOCAMP U ČERTA	Chlum u Třeboně	Kemp	letní provoz	11 až 50	11 až 50
115	KEMP BŘEZÁK	Chlum u Třeboně	Kemp	letní provoz	10 a méně	11 až 50
116	REKREAČNÍ ZAŘÍZENÍ HEJTMAN	Chlum u Třeboně	Kemp	letní provoz	10 a méně	10 a méně
117	SKLÁRNY KAVALIER - CHLUM U TŘEBONĚ	Chlum u Třeboně	Kemp	letní provoz	11 až 50	10 a méně
118	AUTOKEMP KAPŘÍK	Chlum u Třeboně 131	Kemp	letní provoz	10 a méně	11 až 50
119	AUTOKEMP VERONIKA	Chlum u Třeboně 313	Kemp	letní provoz	10 a méně	11 až 50
120	REKREAČNÍ ZAŘÍZENÍ MĚSTYSE	Chlum u Třeboně 313	Kemp	letní provoz	51 až 100	101 a více
121	CAMPING SEVER	Chlum u Třeboně 443	Kemp	letní provoz	11 až 50	51 až 100
122	UBYTOVNA A KEMP JACHTKLUBU	Domanín, Domanín 104	Kemp	letní provoz	10 a méně	11 až 50

123	AUTOKEMP TŘEBOŇ	Domanín, Domanín 285	Kemp	letní provoz	11 až 50	101 a více
124	TÁBOŘIŠTĚ LUŽNICE	Lužnice, Lužnice 148	Kemp	letní provoz	10 a méně	11 až 50
125	VODÁCKÉ TÁBOŘIŠTĚ MAJDALENA	Majdalena, Majdalena	Kemp	letní provoz	10 a méně	101 a více
126	KEMP MLÁKA	Novosedly nad Nežárkou, Mláka 76	Kemp	letní provoz	10 a méně	51 až 100
127	KEMP	Pístina, Pístina 23	Kemp	letní provoz	10 a méně	10 a méně
128	CAMPING - MĚRUŠE U VLKOVA	Ponědrážka, Ponědrážka 22	Kemp	letní provoz	10 a méně	11 až 50
129	AUTOKEMP ZA HUMNY	Staňkov, Staňkov	Kemp	letní provoz	10 a méně	11 až 50
130	REKREAČNÍ ZAŘÍZENÍ RYBÁŘ	Staňkov, Staňkov	Kemp	letní provoz	10 a méně	11 až 50
131	MINI KEMP PLECHÁČ	Staňkov, Staňkov 108	Kemp	letní provoz	10 a méně	11 až 50
132	TÁBOŘIŠTĚ U BRACHŮ	Staňkov, Staňkov 15	Kemp	letní provoz	10 a méně	51 až 100
133	VEŘEJNÉ TÁBOŘIŠTĚ SLAVJANKA	Staňkov, Staňkov 22	Kemp	letní provoz	11 až 50	10 a méně
134	ECEAT URBÁNKOVÁ MARIE	Staňkov, Staňkov 47	Kemp	letní provoz	10 a méně	11 až 50
135	AUTOKEMP U KOSŮ	Staňkov, Staňkov 61	Kemp	letní provoz	10 a méně	101 a více
136	VEŘEJNÉ TÁBOŘIŠTĚ	Staňkov, Staňkov 68	Kemp	letní provoz	10 a méně	10 a méně
137	TOMÁŠEK JIŘÍ - KEMP	Staňkov, Staňkov 7	Kemp	letní provoz	10 a méně	51 až 100
138	AUTOCAMP OASA STAŇKOV	Staňkov, Staňkov 72	Kemp	letní provoz	10 a méně	101 a více
139	VEŘEJNÉ TÁBOŘIŠTĚ OŮ STAŇKOV	Staňkov, Staňkov 83	Kemp	letní provoz	10 a méně	51 až 100
140	AUTOCAMP U SKALNÍKŮ	Stráž nad Nežárkou	Kemp	letní provoz	11 až 50	101 a více
141	REKREAČNÍ STŘEDISKO	Strmilov, Strmilov	Kemp	letní provoz	10 a méně	11 až 50
142	PRIVAT CAMP U PAVLISŮ	Suchdol nad Lužnicí, Františkov 82	Kemp	letní provoz	10 a méně	11 až 50
143	VODÁCKÁ ZÁKLADNA	Suchdol nad Lužnicí	Kemp	letní provoz	10 a méně	51 až 100
144	CAMP PARIS	Suchdol nad Lužnicí, Tušť 58	Kemp	letní provoz	11 až 50	11 až 50
145	AUTOCAMP U	Suchdol nad Lužnicí,	Kemp	letní provoz	11 až 50	51 až 100

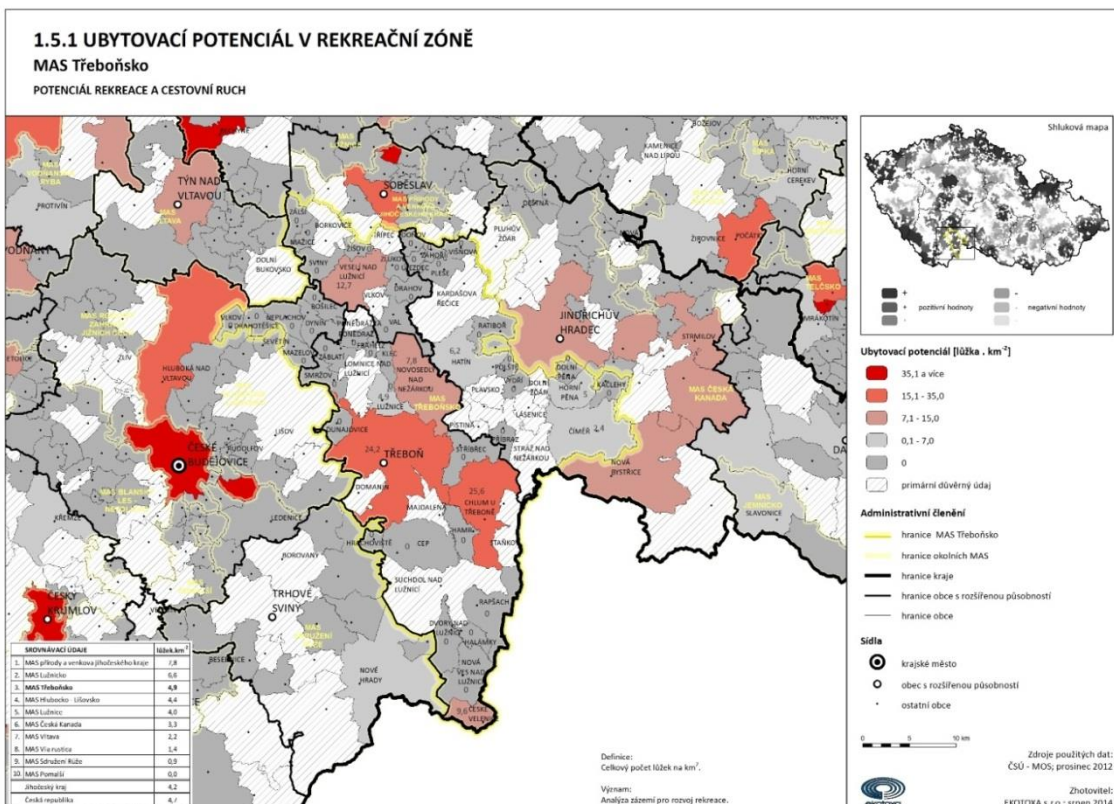
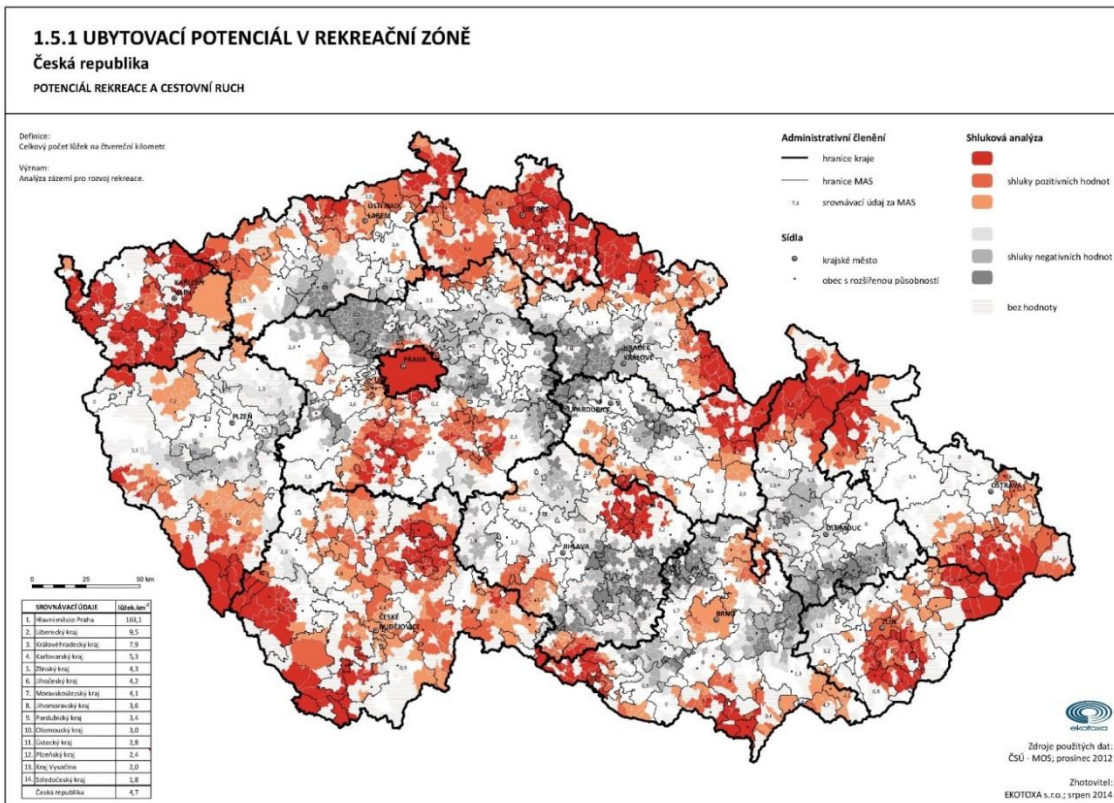
	PÍSKOVNY	Tušť 95				
146	SPORT KEMP DOUBÍ	Třeboň, Branná 108	Kemp	letní provoz	11 až 50	51 až 100
147	KEMP HEJTMAN-JIH	Chlum u Třeboně, Třeboňská	Chatová osada	letní provoz	11 až 50	žádné
148	ATLAS REKREAČNÍ AREÁL	Chlum u Třeboně, Třeboňská 10	Chatová osada	letní provoz	11 až 50	žádné
149	REKREAČNÍ AREÁL KOSKY	Hamr, Hamr 210	Chatová osada	celoroční provoz	11 až 50	žádné
150	CHATOVÝ TÁBOR	Střížovice, Vlčice 1	Chatová osada	letní provoz	11 až 50	žádné
151	CHATOVÝ TÁBOR TJ SOKOL	Suchdol nad Lužnicí, sídl. 17. listopadu 503	Chatová osada	letní provoz	11 až 50	žádné
152	REKREAČNÍ STŘEDISKO TUŠŤ	Suchdol nad Lužnicí, Tušť 5	Chatová osada	letní provoz	11 až 50	žádné
153	REKREAČNÍ STŘEDISKO AL+PA JEZ KRKAVEC	Vlkov, Vlkov	Chatová osada	letní provoz	11 až 50	žádné
154	UBYTOVACÍ ZAŘÍZENÍ BÝV.ŽOS Č. VELENICE	České Velenice, České Velenice, Hanušova 59	Turistická ubytovna	celoroční provoz	11 až 50	žádné
155	TURISTICKÉ SPORTOVNÍ CENTRUM	Kardašova Řečice, Veselého 728	Turistická ubytovna	letní provoz	10 a méně	žádné
156	TURISTICKÁ UBYTOVNA	Lásenice, Lásenice 78	Turistická ubytovna	celoroční provoz	11 až 50	žádné
157	REKREAČNÍ ZAŘÍZENÍ NOVÝ ŘADOV	Novosedly nad Nežárkou, Mláka	Turistická ubytovna	letní provoz	51 až 100	žádné
158	UBYTOVNA VODKA	Plavsko, Plavsko 179	Turistická ubytovna	celoroční provoz	11 až 50	žádné
159	TJ JISKRA TŘEBOŇ	Třeboň, Třeboň II, Jiráskova 444	Turistická ubytovna	letní provoz	10 a méně	žádné
160	UBYTOVNA TJ LOKOMOTIVA	Veselí nad Lužnicí I, Sokolská	Turistická ubytovna	celoroční provoz	11 až 50	žádné
161	REKREAČNÍ STŘEDISKO LESÁK	Chlum u Třeboně	Ostatní zařízení	letní provoz	11 až 50	žádné
162	UBYTOVÁNÍ U DVOŘÁKŮ	Chlum u Třeboně, Alšova 468	Ostatní zařízení	letní provoz	10 a méně	žádné
163	UBYTOVNA BOHEMIA REGENT	Chlum u Třeboně, Tovární 362	Ostatní zařízení	letní provoz	51 až 100	žádné
164	REKREAČNÍ STŘEDISKO ZÁMEK	Chlum u Třeboně 1	Ostatní zařízení	letní provoz	51 až 100	žádné

165	UBYTOVÁNÍ- ŠKOLÍCÍ STŘEDISKO	Chlum u Třeboně 355	Ostatní zařízení	letní provoz	10 a méně	žádné
166	DOMOV MLÁDEŽE SŠ ČESKÉ VELENICE	České Velenice, Revoluční 216	Ostatní zařízení	celoroční provoz	10 a méně	žádné
167	REKREAČNÍ ZAŘÍZENÍ	Číměř, Číměř 44	Ostatní zařízení	letní provoz	11 až 50	žádné
168	REKREAČNÍ ZAŘÍZENÍ KOVÁŘKA	Číměř, Sedlo 38	Ostatní zařízení	letní provoz	11 až 50	žádné
169	UBYTOVÁNÍ NA STATKU	Domanín, Domanín E20	Ostatní zařízení	celoroční provoz	10 a méně	žádné
170	U JELENŮ	Dvory nad Lužnicí 65	Ostatní zařízení	celoroční provoz	10 a méně	žádné
171	REKREAČNÍ STŘEDISKO	Hatín, Jemčina 16	Ostatní zařízení	letní provoz	11 až 50	10 a méně
172	STATEK V OBCI HATÍN	Hatín, Stajka 18	Ostatní zařízení	celoroční provoz	10 a méně	žádné
173	REKREAČNÍ ZAŘÍZENÍ HORNÍ PĚNA	Horní Pěna, Horní Pěna 171	Ostatní zařízení	letní provoz	11 až 50	žádné
174	BISKUPSKÝ DVŮR	Kardašova Řečice, Višňová 43	Ostatní zařízení	letní provoz	11 až 50	žádné
175	UBYTOVÁNÍ U RADOSTŮ	Lužnice, Lužnice 70	Ostatní zařízení	letní provoz	10 a méně	žádné
176	CHALUPA NA NÁVSI	Novosedly nad Nežárkou, Kolence 41	Ostatní zařízení	letní provoz	10 a méně	žádné
177	SELSKÝ STATEK	Pístina, Pístina 17	Ostatní zařízení	letní provoz	10 a méně	žádné
178	LETNÍ VÝCVIKOVÉ STŘEDISKO UK FTVS	Plavsko, Plavsko 89	Ostatní zařízení	letní provoz	11 až 50	11 až 50
179	ŠKOLÍCÍ A REKREAČNÍ STŘEDISKO NG	Plavsko, Plavsko 97	Ostatní zařízení	celoroční provoz	11 až 50	žádné
180	APARTMÁNOV Ý DŮM PONĚDRAŽ	Ponědraž, Ponědraž 13	Ostatní zařízení	celoroční provoz	10 a méně	žádné
181	OSADA MĚRUŠE	Ponědražka, Ponědražka 64	Ostatní zařízení	letní provoz	10 a méně	žádné
182	AUTOKEMP SVĚTLÍKOVÁ	Staňkov, Staňkov E78	Ostatní zařízení	celoroční provoz	10 a méně	žádné
183	UBYTOVÁNÍ U DVOŘÁKŮ	Staňkov, Staňkov 125	Ostatní zařízení	celoroční provoz	10 a méně	žádné
184	UBYTOVÁNÍ DLOUHÁ	Staňkov, Staňkov 14	Ostatní zařízení	letní provoz	10 a méně	žádné
185	REKREAČNÍ STŘEDISKO KLIKOV	Suchdol nad Lužnicí, Klikov 173	Ostatní zařízení	celoroční provoz	10 a méně	žádné

186	STELLNER FRANTIŠEK	Suchdol nad Lužnicí, Tušř 161	Ostatní zařízení	celoroční provoz	10 a méně	žádné
187	UBYTOVÁNÍ ANEŽKA	Třeboň, Břilice, Příčná 278	Ostatní zařízení	celoroční provoz	10 a méně	žádné
188	APARTMÁNY NA SENÍKU	Třeboň, Třeboň I, Dukelská 163	Ostatní zařízení	celoroční provoz	10 a méně	žádné
189	BERTINY LÁZNĚ TŘEBOŇ	Třeboň, Třeboň I, Tylova 171	Ostatní zařízení	celoroční provoz	101 a více	žádné
190	DOMOV MLÁDEŽE SOŠ ,SOU	Třeboň, Třeboň I, Zámek 116	Ostatní zařízení	letní provoz	11 až 50	žádné
191	HOSTEL NA ZÁMKU	Třeboň, Třeboň I, Zámek 154	Ostatní zařízení	letní provoz	11 až 50	žádné
192	UBYTOVÁNÍ U RŮŽE	Třeboň, Třeboň II, Jeronýmova 486	Ostatní zařízení	celoroční provoz	10 a méně	žádné
193	UBYTOVÁNÍ U PAVLA	Třeboň, Třeboň II, Krokova 1149	Ostatní zařízení	celoroční provoz	10 a méně	žádné
194	UBYTOVÁNÍ U LACINŮ	Třeboň, Třeboň II, Na Hradečku 241	Ostatní zařízení	letní provoz	10 a méně	žádné
195	UBYTOVNA SŠRaV	Třeboň, Třeboň II, Táboritská 941	Ostatní zařízení	letní provoz	51 až 100	žádné
196	DOMOV MLÁDEŽE PŘI SOŠ A SOU	Třeboň, Třeboň II, Táboritská 942	Ostatní zařízení	letní provoz	11 až 50	žádné
197	UBYTOVNA ZVON	Veselí nad Lužnicí II, Třída Čs. armády 147	Ostatní zařízení	celoroční provoz	10 a méně	žádné

Ubytovací zařízení na území MAS Třeboňsko

Typ zařízení	Počet
Hotely	15
Penziony	98
Kempy	33
Chatové osady	7
Turistické ubytovny	7
Ostatní zařízení jinde nespécifikovaná	37
Celkem	197



ISU 2014 – 2020

MAS Třeboňsko o.p.s.

Nabídka kulturních akcí na Třeboňsku je velmi široká; řada festivalů (Anifest, Okolo Třeboně) má dlouholetou tradici a stálé publikum. Pozitivní je i různorodost akcí, zaměřených jak na mladší publikum (Okolo Třeboně), tak na starší a střední věkové skupiny (Lázeňská Třeboň, festival dechových hudeb). Negativem je naopak nakumulování převážně většiny akcí do hlavní letní sezóny; v období mimo sezónu je nabídka uspokojivá pouze pro obyvatele regionu, nenabízí se však téměř žádné možnosti třeboňským návštěvníkům.

měsíc	Kulturní akce
leden – duben	abonentní koncerty, divadelní představení
květen	Anifilm
červen	Festival dechových hudeb Concertino Praga Třeboňská Nocturna
červenec	Okolo Třeboně Pocta Emě Destinové Krčínova Třeboň Čochtanova Třeboň Léto v Třeboni Třeboňská nocturna Pivní slavnosti Lázeňská Třeboň Divadelní léto Myslivecké slavnosti
srpen	Zpátky do Třeboně Festival Emy Destinové Rybářské slavnosti
září	Houbařské slavnosti Václavské slavnosti
září – prosinec	abonentní koncerty divadelní představení Třeboňský advent

Cykloturistika

Třeboňsko je díky převážně rovinnému charakteru krajiny, zachovalé přírodě, množství kulturních památek a husté síti komunikací doslova předurčeno pro cykloturistiku. Cyklisté z tuzemska i z ciziny vnímají tento region jako jednu ze špičkových destinací, vhodnou zejména pro dlouhodobější pobyty. Síť cyklotras je vhodná nejen pro sportovně založené cyklisty, ale vyhovuje i rodinám s dětmi a seniorům. Je možno konstatovat, že cykloturistika na Třeboňsku tvoří jednu velice důležitou součást cestovního ruchu.

Přes nesporně vysoký potenciál možného rozvoje cykloturistiky na Třeboňsku je však nutno konstatovat, že doposud nebyly využity všechny možnosti cykloturistiky a že nebylo dosaženo potřebné spolupráce s ostatními oblastmi cestovního ruchu (služby pro cykloturisty,

ISU 2014 – 2020

MAS Třeboňsko o.p.s.

ubytování, síť stravovacích zařízení atd.). Na trhu neexistují rozvinuté produkty cestovního ruchu a nabídka služeb souvisejících s cykloturistikou je na nízké úrovni. Současný stav není schopný konkurovat nabídce cyklistických regionů ve vyspělých evropských zemích. Zvláště v menších obcích regionu nepřinášejí projíždějící turisté obci ani jejím obyvatelům žádný užitek.

Regionální cyklotrasy	
číslo	popis trasy
122	České Budějovice - Třeboň
122A	Lomnice nad Lužnicí – rybník Dvořiště
322	Chlum u Třeboně – Dolní pstruhový rybník
341	Chlum u Třeboně – CLO České Velenice
Místní trasy	
1005	Zadní Maršovice – Plánoborská cesta
1010	Staňkov – Staňkov (přes Lutovou a Mítochov)
1011	Lutová - Klikov
1012	Dračice – Záblatí
1013	Krakonoš – Vyšné (rozcestí)
1014	Chlum u Třeboně – CLO Chlum u Třeboně
1034	rozcestí u Nakolik – Veselí nad Lužnicí
1035	rybník Rožmberk – Lutová
1096	České Budějovice – Třeboň
1097	Romanin – Borovany
1170	Klec – Kardašova Řečice
1212	rozcestí U Červeného kříže - Kojákovice
Dálkové cyklotrasy	
34	Jižní příhraniční trasa česko – rakouská (Břeclav – Vranov – Slavonice – Lipno)
Třeboňskem prochází v trasách 122,1010,1034	Českomoravská trasa (Jeseník – Jihlava – Slavonie)
Třeboňskem prochází v trasách 1034,1035	Třeboňsko - Waldviertel
Cyklistické naučné stezky	

--	Okolo Třeboně (z části vede po trasách 1010, 1035,122 zčásti po zvlášť vyznačených úsecích) – výchozí bod je v Třeboni
--	Cyklistická naučná stezka Rožmberk
--	Historicko-naučná trasa Paměti Vitorazska (Trasa má své vlastní značení a informační tabule na 29 zastávkách)

V Jihočeském kraji byla vybudována síť páteřních tras převážně podél toků velkých řek s propojením turisticky významných míst a současně respektováním alespoň základního členění dálkových tahů na směry severojižní a západovýchodní. Nadací Jihočeské cyklostezky jsou představovány pilotní projekty Otavské a Vltavské cyklocesty a dále Lužnice Nežárka, která je v přípravě.

Hlavní nedostatky současného stavu cykloturistiky na Třeboňsku jsou následující:

- Nedostatečná síť dobře značených cyklotras a cyklostezek
- Soustředění turistů do několika málo turistických center a hlavních tras.
- Nedostatečná nabídka stravování a ubytování podél hlavních tras.
- Chybějící produktově orientovaný marketing cestovního ruchu, zaměřený na cykloturisty jako cílovou skupinu.
- Nedostatečná propagace Třeboňska jako cykloturistické destinace v tuzemsku i v zahraničí.
- Nedostatečné využití lesních cest a z toho plynoucí vysoká koncentrace cykloturistů na některých úsecích státních silnic I. a II. třídy.
- Malé využití vodních ploch a vodotečí pro zatraktivnění cyklotras. Pouze malá část cyklotras vede okolo rybníků nebo podél Zlaté stoky, Lužnice apod.
- Absence organizační struktury, zabývající se organizací cykloturistiky v regionu.

Sportovní zařízení a akce

Vybavenost Třeboňska pro sportovní aktivity je vnímána návštěvníky jako poměrně široká. Jako velmi dobrou nebo spíše dobrou ji hodnotí 51% návštěvníků, 11% ji považuje za spíše špatnou a pouze 1% za velmi špatnou.

Výrazná je nerovnoměrnost rozptýlení sportovišť v regionu, jsou soustředěny převážně do města Třeboně. Výjimkou jsou tenisová a fotbalová hřiště, v regionu poměrně hustě rozšířená.

Obyvatelé regionu nejvíce postrádají tato zařízení:

- plavecký bazén (jediné dva, veřejnosti přístupné, se nacházejí v lázních Aurora a Bertiných lázních, nevyhovují však svou délkou – v lázních Aurora 25 m, v Bertiných 12 m)
- beach volejbalový areál
- dráha s tartanovým povrchem
- golfové hřiště

- rozšířená nabídka vodních sportů (např. vodního lyžování)



Návštěvníci si stěžují rovněž na chybějící půjčovny kol a sportovních potřeb.

Problematickým bodem jsou možnosti koupání. Třeboňsko sice disponuje pískovnamy, bohatstvím rybníků a vodních toků, ty však často nevyhovují hygienickým podmínkám. Navíc chybí zařízení pro špatné počasí či mimosezónní období (bazén, aquapark). Nejlepší možnosti koupání se nacházejí ve 2 lokalitách pískoven u Suchdola nad Lužnicí a Veselí nad Lužnicí a u rybníka Hejtman a Staňkovského rybníka blízko Chlumu u Třeboně.

K nejdůležitějším aktivitám v oblasti vodních sportů, zastoupeným především v Třeboni, patří veslování a jachting, z ostatních sportů pak házená a fotbal.

Oblíbeným sportem je také vodní turistika provozovaná převážně na řece Lužnici.

Kongresová a incentivní turistika

Kongresová turistika je formou cestovního ruchu, která má řadu specifických rysů. Akce kongresové turistiky jsou realizovány v ubytovacích zařízeních nejvyšší a vyšší kategorie a jejich součástí je celý komplex turistických služeb (ubytování, stravování doprava, výlety, kulturní a společenské akce a další). Ekonomický efekt akcí kongresové turistiky je velmi vysoký. Významné akce kongresové turistiky navíc výrazně přispívají k propagaci města a regionu a posilují jejich prestiž a postavení. Z ekonomického hlediska je tedy konání kongresů pro hostitelský region velmi přínosné.

Většina kongresů se navíc koná mimo hlavní turistickou sezónu; nejvíc frekventované měsíce, co se týče pořádání kongresů, jsou září, červen a květen. Lze jimi proto potlačit sezónnost a dosáhnout rovnoměrnějšího využití ubytovacích kapacit.

Třeboň je sídlem Botanického a Mikrobiologického ústavu Akademie věd ČR, dále sídlem CHKO a Nadace pro vydru. Rovněž zde působí firmy, které podnikají v oblasti ochrany životního prostředí (ENVI s.r.o., ENKI o.p.s.). Tyto organizace pořádají několikrát ročně konference a mezinárodní semináře, jejichž počet neustále narůstá. Účast na každé z konferencí se pohybuje kolem 30-80 posluchačů, na seminářích 20-30 (celkem tedy 200-250 účastníků ročně). Tito účastníci využívají stávající hotelovou kapacitu ve městě.

Pro pořádání konferenčních a festivalových akcí má město Třeboň k dispozici především Kongresové a kulturní centrum Roháč se dvěma sály (Velký sál – 692m², Malý sál – 163,5m²), Galerii (107,3m²) a Café barem.

Dalším místem konání významných kongresů jsou třeboňské lázně. Lázně Aurora, které disponují sálem s kapacitou 200 osob, hostí kongresy se zdravotnickou problematikou (imunologické, farmaceutické apod.).

ISU 2014 – 2020

MAS Třeboňsko o.p.s.

V květnu 2005 byl na zámku v Třeboni zprovozněn konferenční sál, vhodný rovněž pro pořádání koncertů a divadelních představení. Dosud pořádané konference zajišťovala Jihočeská hospodářská komora a Národní památkový ústav. Pro konání dalších takovýchto akcí je třeba vybavit prostory zvukovou technikou, případně možností přenosu obrazu do sousedních prostor.

Pro větší rozvoj kongresové turistiky je ovšem potřeba provést několik zásadních opatření a podpořit vznik dalších ubytovacích kapacit, jejichž součástí by byly i přednáškové sály a místnosti pro semináře.

Při pořádání kongresové akce se všeobecně předpokládá vysoká úroveň všech poskytovaných služeb. Jedním ze základních požadavků je důraz na kvalitu hotelů, město musí dále disponovat adekvátním rozsahem stravovacích a zábavních zařízení, potřebnou kvalitu musí mít i veškeré doprovodné služby.

Ještě vhodnější než kongresová turistika je pro třeboňský region svojí charakteristikou **incentivní** cestovní ruch. Vzhledem k menšímu počtu účastníků je vhodný zpravidla pro pensiony. Tato „pobídková“ nebo motivační forma CR je nástrojem managementu, který využívá CR pro nefinanční motivaci zaměstnanců. Variant incentivního CR existuje celá řada, nejčastější formou je zájezd zaměstnanců, placený firmou jako odměna nebo za účelem zlepšení vztahů zaměstnance k formě. V našich podmínkách nastal rozvoj této formy turistiky v devadesátých letech, a to zejména pod vlivem nových zahraničních společností na našem trhu. Na českém trhu existuje skupina firem, které také zajišťují akce incentivní turistiky v České republice pro zahraniční klienty.

Incentivní turistika nemá takové požadavky na kapacitní vybavenost měst a rovněž vyžadovaný standard nemusí být výhradně ten nejvyšší. Incentivní CR má také řadu parametrů, které mohou přispět k trvalé udržitelnosti regionu. Je polem pro realizaci celoročních aktivit a napomáhá tak k posilování mimo sezónnosti CR. Vyznačuje se nadprůměrnými výdaji spotřebitelů v cílové destinaci a nadprůměrnou délkou pobytu. Tito návštěvníci se také do regionu opakovaně vrací a jejich návštěva není závislá např. na počasí.

Celkově je incentivní CR orientován na nevšední zážitky při značném využití kulturního a přírodního dědictví.

Z forem tohoto proudu CR, který by mohl na Třeboňsku najít své uplatnění, je profesně orientovaný incentivní ruch ve vazbě na výkon povolání nebo na profesní zájmy účastníků zájezdu (zájezdy zaměstnanců různých oborů, které mají úzkou souvislost s jejich odborností), tzn. konkrétně rybáři.

Lázeňství

Třeboňská pánev je jedním z nejbohatších nalezišť rašeliny a slatiny u nás. Slatina patří mezi tzv. peloidy, což jsou přírodní látky vzniklé geologickými pochody. Slatina má blahodárné účinky na lidské tělo a jejích vlastností se využívá v lázeňství již celou řadu let. Právě na tomto přírodním zdroji je založena zdejší lázeňská tradice. Slatina vede díky své hustotě teplo až sedmkrát pomaleji než voda. Organismus se pak prohřívá šetrně a intenzivně. Před použitím se ze slatiny odstraní hrubé příměsi, rozdrťí se na malé částičky, přidá se voda a nakonec se ohřeje na teplotu 37 – 39 stupňů Celsia. Připravená hmota se používá pro přípravu slatinné koupele nebo slatinného zábalu, což působí příznivě především při léčbě nemocí pohybového aparátu. Léčebné účinky pobytu v lázních umocňuje kvalita okolního přírodního prostředí Třeboňska. Tradice lázeňství sahá původně až do středověku. Už v 15. století byly ve městě lázně očistné s lazebníkem a felčarem v jedné osobě. Se slatinou ovšem tehdy neměly nic společného.

První novější lázně v Třeboni byly zbudovány rybníkářem Václavem Horákem. Neměly sice velký význam, ale byly vzorem pro vznik skutečných prvních třeboňských lázní. Novodobá tradice využívající vlastností přírodního zdroje – slatiny - je spojena především s učitelem, měšťanem i hybatelem společenského života Václavem Huckem. Ten v květnu 1883 otevřel u Zlaté stoky nové lázně. Na myšlenku ho údajně přivedla jeho dcera Berta, kterou inspiroval pobyt v západočeských lázeňských městech. Její jméno nese starší ze dvou třeboňských lázeňských domů dodnes – Bertiny lázně. Po Huckových se stala koncem roku 1909 majitelkou lázní jejich neteř Rosalie Vlčková. V roce 1939 je prodala městu Třeboň. První městské třeboňské lázně byly s velkou slávou otevřeny 30. června 1940. Bylo v nich 46 lůžek, lékařská péče byla poskytována na odborné úrovni. Od roku 1941 sloužila budova lázní jako ubytovna pro evakuované německé děti. Koncem druhé světové války byl v objektu lázní zřízen lazaret pro maďarské vojáky a po osvobození v roce 1945 sloužilo zařízení jako lazaret sovětské armády. Lázeňský provoz byl opětovně zahájen v roce 1946. Správu lázní vykonávaly Čs. státní lázně a zřídla v Praze. K 1. 1. 1957 byla vytvořena lázeňská organizace Československé státní lázně Třeboň, kterou vytvořily Čsl. státní lázně Třeboň, Čsl. státní lázně Bechyně a Čsl. státní lázně Vráž u Písku. V roce 1960 obdrželo město Třeboň lázeňský statut.

Významným okamžikem rozvoje byla výstavba lázeňského sanatoria Aurora, které bylo uvedeno do provozu 7. 11. 1975. Bertiny lázně se po roce 1989 vrátili do majetku města. Došlo k rozsáhlé rekonstrukci, rozšíření ubytovací kapacity a léčebného zázemí těchto lázní. Lázeňské sanatorium Aurora po roce 1989 zůstalo státním zařízením s názvem Státní léčebné lázně, s. p. O devět let později přešlo do majetku města pod značkou Lázně Aurora, s. r. o. Podobně jako u lázní Berta, došlo i zde k velkým investičním akcím. Jednou z největších investic bylo vybudování wellness centra a zásadní modernizace bazénu ukončená v roce 2006. Na přelomu roku 2011/12 pak došlo k nejrozsáhlejší rekonstrukci ubytovacích kapacit. Přestaveno bylo celkem 276 pokojů. Lůžková kapacita se zvýšila na 564 lůžek. Pokoje v budově A jsou dnes na úrovni čtyřhvězdičkového hotelu, budova B nabízí tříhvězdičkové ubytování. Novou architektonickou dominantou lázní je monolitické železobetonové požární schodiště s prosklenou šachtou vyhlídkového výťahu, který jede až do výšky 24,85 m. Z

ISU 2014 – 2020

MAS Třeboňsko o.p.s.

vyhlídkového výtahu, stejně jako ze tří nejvyšších teras je nádherný výhled na okolní parky a rybník Svět.

Městské slatinné lázně Třeboň

<http://www.laznetrebon.cz/>

Městské slatinné lázně Třeboň mají dva lázeňské domy:

Bertiny lázně s.r.o.

adresa: Tylova 171, 379 01 Třeboň
telefon: 384 754 111 - spojovatelka, recepce
e-mail: info@berta.cz
WWW: www.berta.cz



Bazén, fitness, sauna, hydro-jet, vodoléčba, slatina.

Lázně Aurora s.r.o.

adresa: Lázeňská 1001, 379 01 Třeboň
telefon: 384 750 111 - spojovatelka, 384 750 333 - recepce
fax: 384 750 777
e-mail: pus@aurora.cz
WWW: www.aurora.cz

Bazén, fitness, sauna, solárium, vodoléčba, balneo provoz, squash, bowling.



Lázně Aurora

Dnes jsou lázně Aurora místem, které funguje zcela samostatně. Jedná se o velký komplex budov stojících mimo centrum města, obracející se k přírodě a krajině. Lázně nabízejí v části svých provozů komplexní služby lékařské a lázeňské péče. V druhé části také wellness služby, které jsou pro širší skupinu lidí, hledající zde odpočinek a celkovou relaxaci. Léčebná část Aurory je založena na slatinných koupelích, stejně jako u Bertiných lázní. Slatinné

ISU 2014 – 2020

MAS Třeboňsko o.p.s.

koupele probíhají také v dalších lázních po celé ČR. Třeboňské lázně jsou však jediné, které se nacházejí na jihu republiky, což představuje určitou výhodu.



Wellness část je nyní na klasické úrovni ostatních wellness center, které jsou k dispozici lidem v celé ČR. Není zde tudíž žádná specifičnost, které by tyto služby odlišovaly od ostatních. Také je zde poblíž komplex wellness v Gmündu v Rakousku, který je (co se týká tohoto druhu služeb) na daleko vyšší úrovni než v Třeboni. Do budoucna by bylo tedy vhodné snažit se zvýšit kvalitu jiným způsobem, který nebude záležet na nejdelším nebo

nejvíce tobogánech, ale na nějaké vizi či nápadu. Myšlenka, která vytvoří něco, co se nikde jinde nenachází. Aby se tyto lázně staly prostředím, do kterého budou jezdit lidé kvůli jeho unikátnosti. Lázně by si do budoucna měly postavit své jméno na propojení relaxace a léčebných kúr s krajinou. Leží totiž mimo centrum a jsou svým dispozičním uspořádáním a celkovou koncepcí budov, navrženy tak, aby lidé v budovách byli co nejvíce v kontaktu s přírodou. Lázně by se také měly orientovat na nové typy koupelí např. v řase chlorela.

Lázně Berta

Bertiny lázně se nacházejí v těsné blízkosti historického centra Třeboně, obtékány klenotem jižních Čech, Zlatou stokou, díky čemuž si klienti mohou plně vychutnat klidnou atmosféru starobylého města ve spojení s přírodou.

Lázně se specializují se na léčení poruch pohybového aparátu, revmatických chorob, poúrazových a pooperačních stavů a celkovou rekondici těla i mysli.

Ubytovací kapacita v jednolůžkových a dvoulůžkových pokojích nebo apartmánech činí 186 lůžek ve 102 pokojích. Další ubytovací kapacity jsou k dispozici v okolních penzionech, které jsou v dosahu pohodlné pěší chůze od lázní.

Součástí lázeňského komplexu jsou restaurace, bary, plavecký bazén, sauna a moderně vybavený Sport park, který nabízí nejrůznější formy aktivního odpočinku, zahrnující tenisovou halu,



venkovní tenisové kurty, volejbalový kurt, squash, fitness, bowling a stolní tenis.

Bertiny lázně Třeboň a Lázně Aurora dne 28. června 2007 slavnostně obdržely certifikát ISO 9001:2000 od certifikačního orgánu CQS (Sdružení pro certifikaci systémů řízení jakosti). Od tohoto roku Městské slatinné lázně úspěšně podstupují pravidelný externí audit, čímž je tento certifikát kontinuálně prodlužován. Poslední recertifikace proběhla v roce 2011, dle norem ISO 9001:2009.

Rok 2013 byl pro české lázeňství a tudíž i pro třeboňské lázně značnou zatěžkávací zkouškou. 1. října 2012 vstoupil v platnost nový Indikační seznam pro lázeňskou léčebně rehabilitační péči. Tato vyhláška ministerstva zdravotnictví stanovuje podmínky a možnosti plně či částečně hrazené lázeňské léčby. Změny se týkaly přímo indikací – některé zanikly, jiné se sloučily a u některých došlo ke změně odborných kritérií. Nejvýraznějším znakem byla změna v základním a opakovaném pobytu v lázních. Seznam upravil podmínky a kritéria pro jejich poskytnutí. Komplexní péče se snížila z 28 dnů na 21 dnů a příspěvková péče se zkrátila z 21 na 14 dnů s tím, že v některých případech bylo možné prodloužit léčbu na 21 dnů. Řada pacientů o lázně hrazené pojišťovnou přišla proto, že seznam umožnil komplexní pobyt maximálně dvakrát za život. Toto pravidlo bylo uplatňováno zpětně, od roku 2009. Dopady nového indikačního seznamu se v lázních plně projeví od začátku roku 2013. V meziročním porovnání poklesl v prvních měsících roku 2013 počet klientů zdravotních pojišťoven v třeboňských lázních o zhruba 60 %. Tento skokový propad v počtu návštěvníků lázní si vyžádal organizační změny. Bylo nutné nastavit nové obchodní přístupy pro klientelu samoplátců, vedle toho však i účinně usilovat o zmírnění omezování ze strany státu a výdajů veřejného zdravotního pojištění, a to ať prostřednictvím zdravotních pojišťoven, tak i tlakem politickým.

V roce 2013 navštívilo Lázně Aurora celkem 20 051 hostů, kteří zde byli na lázeňském pobytu, z toho 15 337 samoplátců. Celkový počet ošetřovacích dnů - 174 264. Klientů zdravotních pojišťoven na komplexní léčebné péči evidují Lázně Aurora za rok 2013 celkem 3 534. V rámci příspěvkové léčebné péče Auroru využilo 1 180 klientů pojišťoven. Samoplátci průměrně strávili v Lázních Aurora 5 dnů. Také statistika Bertiných lázní ukazuje, že zde v roce 2013 pobývali samoplátci průměrně pět dnů. Co se celkového počtu návštěvníků, kteří zde byli na lázeňském pobytu, týká, bylo jich za celý rok celkem 8 390, z toho 6 084 samoplátců. V Bertě se léčilo 1 672 klientů zdravotních pojišťoven v rámci komplexní léčebné péče, příspěvková léčebná péče byla poskytnuta 634 návštěvníkům. Hosté v Bertiných lázních strávili celkem 78 345 ošetřovacích dnů

Shrnutí - klíčová slova, trendy, závěry, doporučení pro návrhovou část

Opatření a aktivity doporučené pracovní skupinou pro cestovní ruch a lázeňství.

Zvýšení návštěvnosti regionu MAS Třeboňsko

- Společná marketingová strategie při propagaci region (destinační management).
- Zřízení jednotného samostatného střediska pro cestovní ruch Třeboňska.
- Zřízení jednotného informačního serveru CR pro celé území MAS Třeboňsko.
- Podpora zavádění nových produktů CR.
- Zvýšení kapacity a kvality ubytování.
- Výstavba hotelových zařízení vyšší třídy.
- Podpora rozšíření sezóny (kongresová, incentivní turistika, výstavní akce, společenské a

Zvýšení kapacity a kvality infrastruktury cestovního ruchu

- Rozvoj a zkvalitňování turistických stezek a tras (pěší naučné stezky, tematické, historicko – poznávací, hipostezky, vodní cesty) a cyklistických tras, vč. doprovodné infrastruktury (mobiliář), informačního a orientačního značení.
- Podpora rozvoje sportovně-rekreační a kulturní vybavenosti pro cestovní ruch v ještě nevyužitých lokalitách, vhodných pro cestovní ruch.
- Podpora projektů pro zpřístupnění turisticky zajímavých objektů handicapovanými návštěvníky (bezbariérový přístup).
- Podpora rozvoje doprovodné infrastruktury a služeb pro cyklistiku (půjčovny, úschovny, odpočívadla, centrální cykloturistické body, trasy pro terénní bikování, zastávky pro cyklobusy apod.)
- Podpora budování ubytovacích kapacit.
- Podpora vzniku zoologických zahrad a podobných zařízení prezentujících přírodu s možností dalšího enviromentálního vzdělávání.
- Rozvoj ekologicky šetrných forem hromadné dopravy (např. cyklobusy, ekobusy apod.)

Rozšíření nabídky volnočasových aktivit pro návštěvníky regionu

- Zavedení nových sportovních a rekreačních aktivit do nabídky CR Třeboňska (např. paragliding, let balonem, lanová centra, skate parky, vodáctví, rybaření, tradiční řemesla).
- Využití potenciálu Třeboňska pro zavedení nových nebo inovovaných společenských a kulturních akcí.

2.3.20 Spolupráce s CHKO Třeboňsko

K řízení ochrany přírody a krajiny a k usměrňování rozvoje území CHKO z pozice Správy CHKO slouží Plán péče CHKO, který se zpracovává zpravidla na desetileté období a je schvalován MŽP ČR. Platný Plán péče CHKO Třeboňsko na období 2008-2017 byl schválen dne 14. 12. 2007 pod č. j. 92554/ENV/07, 4311/620/07.

Plán péče je rozdělen na část rozborovou a část návrhovou a skládá se z textové zprávy a mapových příloh. Dokument je uložen na Správě CHKO Třeboňsko v Třeboni, na ředitelství Agentury ochrany přírody a krajiny v Praze, na odboru zvláště chráněných částí přírody MŽP v Praze a na odboru výkonu státní správy II MŽP v Českých Budějovicích.

2.4 Vyhodnocení rozvojového potenciálu území

2.4.1 Územní plánování v regionu MAS

Územně analytické podklady obsahují zjištění a vyhodnocení stavu a vývoje území, jeho hodnot, omezení změn v území z důvodu ochrany veřejných zájmů, vyplývajících z právních předpisů nebo stanovených na základě zvláštních právních předpisů nebo vyplývajících z vlastností území (limity využití území), záměrů na provedení změn v území, zjišťování a vyhodnocování udržitelného rozvoje území a určení problémů k řešení v územně plánovacích dokumentacích (rozbor udržitelného rozvoje území). ÚAP se pořizují pro správní obvody úřadů územního plánování (ÚAP obcí) a pro území krajů (ÚAP krajů).

Zásady územního rozvoje kraje jsou základním nástrojem územně plánovací činnosti kraje. K jejich pořizování je stavebním zákonem zmocněn krajský úřad v přenesené působnosti a k jejich vydání pak zastupitelstvo kraje v samostatné působnosti. Zastupitelstvo Jihočeského kraje rozhodlo o vydání Zásad územního rozvoje Jihočeského kraje na 26. zasedání Zastupitelstva Jihočeského kraje dne 13. 9. 2011. Zásady územního rozvoje Jihočeského kraje nabyly účinnosti dne 7. listopadu 2011.

V současné době je zpracován návrh první aktualizace zásad územního rozvoje Jihočeského kraje pro veřejné projednání. Kompletní návrh včetně vyhodnocení vlivu na udržitelný rozvoj území je zveřejněn.

Územní studie Třeboňsko - Novohradsko



Dne 27. 4. 2010 byla projednána syntetická část studie včetně architektonické a urbanistické rukověti v zastupitelstvu Jihočeského kraje a téhož dne byla zastupiteli Jihočeského kraje vzata na vědomí a schváleno využití ÚS Třeboňsko - Novohradsko jako územně plánovacího podkladu usnesením č. 115/2010/ZK-14. ÚS je zapsána v centrální evidenci územně plánovací činnosti krajů vedené Ústavem územního rozvoje (www.uur.cz).

2.4.2 Oblastí potencionálního rozvoje území

Rozvojová území

Území MAS Třeboňsko je tvořeno katastry členských obcí pěti dobrovolných svazků obcí (Třeboňsko, Vitorazsko, Veselsko, Řečicko, Jindřichohradecko – západ). Každý z těchto DSO má zpracován svůj rozvojový a akční plán, které řeší specifické potřeby každého ze jmenovaných mikroregionů. Integrovaná strategie území MAS vychází také z těchto mikroregionálních rozvojových plánů, ale navíc řeší i potřeby území MAS jako celku s návazností na iniciativy Jihočeského kraje. Tak bylo zpracováno několik územních studií, které se území MAS Třeboňsko zásadně týkají.

Účelem pořízení **Územní studie Třeboňsko – Novohradsko** bylo zpřesnit a rozvíjet cíle stanovené v § 18 stavebního zákona, a úkoly územního plánování (§19 stavebního zákona) v souladu s politikou územního rozvoje a návrhem Zásad územního rozvoje kraje, kde bude Třeboňsko - Novohradsko vymezeno jako specifická oblast krajského významu. Je zde nutné zajistit nastolení vyváženého stavu všech rozhodujících složek v území prostřednictvím rozboru udržitelného rozvoje území a uchovat pro budoucnost specifické rysy oblasti

ISU 2014 – 2020

MAS Třeboňsko o.p.s.

Třeboňska a Novohradských hor jako konglomerátu zájmů vodohospodářských (soustava Třeboňských rybníků), rekreačních (chaty, kempy, hotely, lázeňství), bydlení (sídlá, stálé bydlení, druhé bydlení), rozvoje pracovních příležitostí, ochrany kulturního dědictví a environmentálních NATURA, NRBK, NRBC, apod.). Dále je potřeba stanovit limity využití území na základě provedeného rozboru území a přírodních hodnot území (ochrana přírody vyplývající ze zákona 114/1992 Sb., o ochraně přírody a krajiny, soustava NATURA 2000, sociologický průzkum, dotazníková akce zaměřená na majitele rekreačních zařízení, zákazníky, občany, představitele samospráv) prostřednictvím stanovení rámcových hodnot (absolutně ve 100, v % ku dnešnímu stavu, v % ku počtu obyvatel obce, katastru, apod.) doporučených nárůstů kapacit rekreačních zařízení (hotely, kempy, penziony, restaurace, koupaliště, pláže, apod.), vytipovat preferenční rozvojové lokality oblasti s možným rozvojem průmyslu a pracovních příležitostí, zejména s důrazem na stanovení rámcových regulativů budoucího zatížení. Uchovat pro budoucnost specifické rysy oblasti Třeboňska a Novohradska - zajistit komplexní a předvídatelný přístup orgánů státní správy a samosprávy postihující nejen přírodní, ale i kulturně historický fenomén území; a to především uchování charakteristického obrazu sídel v kulturní krajině. Zpracovaná studie byla a bude i nadále využita jako územně plánovací podklad pro zpracovávání Zásady územního rozvoje kraje, respektive jejich aktualizaci. Součástí zpracované dokumentace je i „architektonická rukověť“ a „urbanistická rukověť“, která má sloužit jako podklad pro rozhodování správních orgánů a obcí.

Hlavním smyslem studie je navrhnout reálné řešení umožňující jeho rozvoj a zároveň podporující ochranu stávajících přírodních a kulturních hodnot, které jsou nejvýznamnějším potenciálem tohoto území. Téměř celé území náleží do nadmístní specifické oblasti N-SOB2 Třeboňsko – Novohradsko, kde je hlavní prioritou najít vyvážené řešení spojující jednak požadavek na únosné zatížení krajiny a na rozvoj socioekonomických aktivit a převážně rekreačního využívání oblasti. Návrh rozvojových ploch vychází z uvedených potřeb a priorit. Navržené rozvojové záměry lze z hlediska významu rozdělit na nadmístní převzaté z návrhu zásad územního rozvoje Jihočeského kraje, nadmístního významu navržené územní studií a místního významu. Návrh rozvojových záměrů nadmístního významu v oblasti dopravy je většinou situován do území rozvojových os protínajících řešené území propojujících jej s rozvojovými oblastmi, čímž se zlepší jejich dostupnost, rozvojových ploch potom ve vazbě na větší města, přičemž výjimku tvoří vzhledem ke svým nárokům některé z návrhů ploch pro sport a rekreaci.

V souladu s prioritami daného území jsou z hlediska rozdílného způsobu využití navrženy tři rozvojové plochy nadmístního významu sportovně rekreační a to poblíž Třeboně a poblíž Nových Hradů, jedna komerční a průmyslová u Českých Velenic a jedna smíšená obytná v Nových Hradech. Na většině území se však předpokládá spíše rozvoj aktivit menšího měřítka, většinou místního významu. Mnohdy je rozvoj předpokládán pouhým doplněním technických zařízení a rozšířením nabízených aktivit.

Rozvoj území je dále podpořen návrhem cyklistických stezek nadmístního významu, doplňujících síť stávajících regionálních a nadregionálních cyklotras.

Součástí ÚS Třeboňsko – Novohradsko je architektonická a urbanistická rukověť, v nichž jsou doporučené stavební typy, hlavní zásady architektonického řešení staveb a

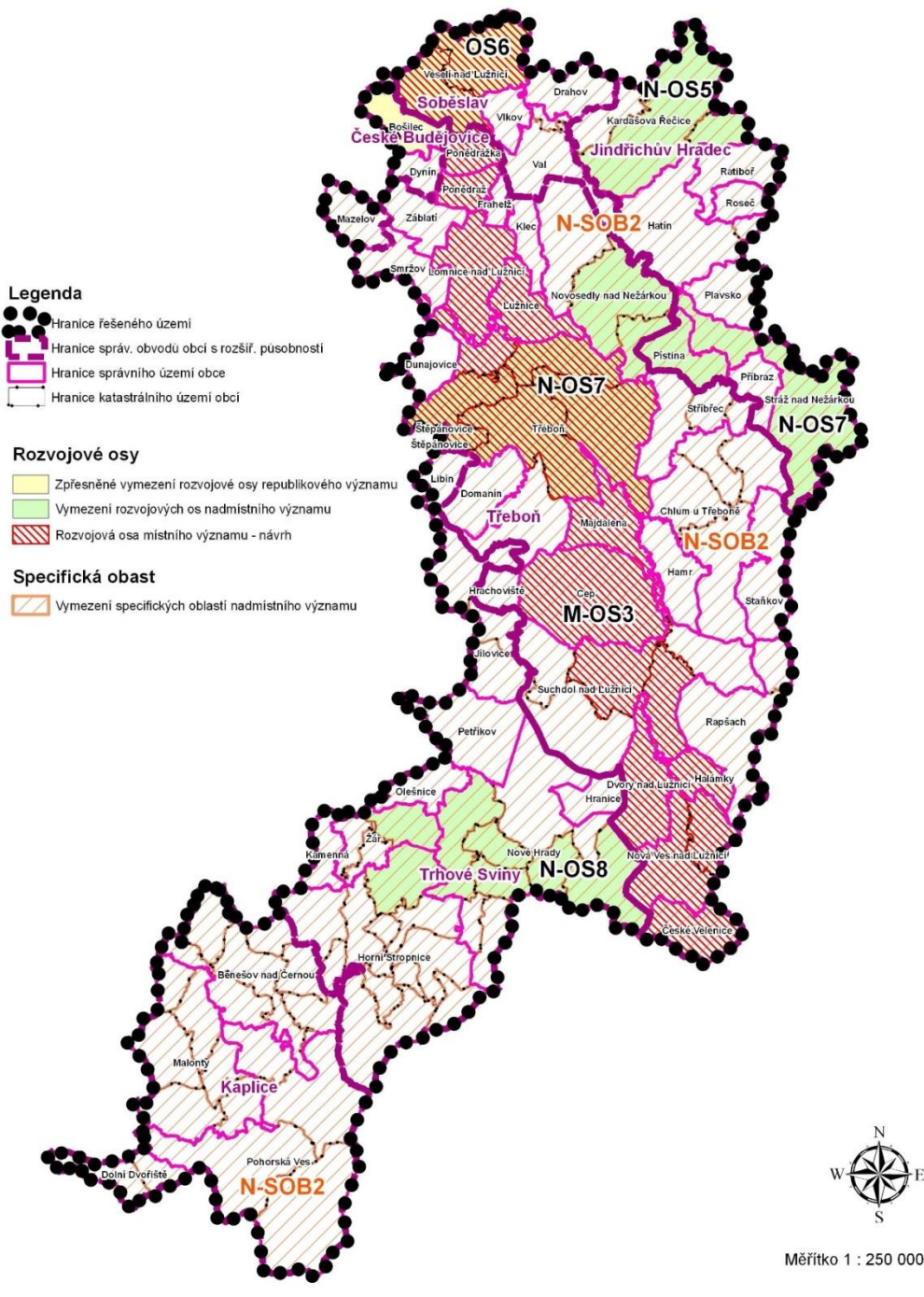
ISU 2014 – 2020

MAS Třeboňsko o.p.s.

urbanistického vývoje a rozvoje. Urbanistická rukověť obsahuje doporučení úprav rozsahu navrhovaných ploch, rozsah ponechaných návrhových ploch je chápán jako mezní.

Jak je již uvedeno výše, cílem této studie podpořit socioekonomický rozvoj, přispět k nastartování rozvoje hospodářského pilíře. Přesto z hlediska předpokládaného rozvoje daného území jako celku ve vazbě na dlouhodobý demografický vývoj, jeho charakter i vymezení rozvojových oblastí byla provedena redukce navrhovaných ploch určených k zastavení na základě rozboru každé obce zpracované v podrobné urbanistické rukověti.

Rozvojové osy a specifické oblasti



Rozvojové plochy nadmístního významu

V ÚS Třeboňsko – Novohradsko jsou vymezeny níže uvedené rozvojové plochy nadmístního významu.

Nad rámec ploch nadmístního významu přejatých ze ZÚR jsou navrženy dvě plochy územní rezervy pro plochu těžby.

Komerční a průmyslová plocha

České Velenice – hospodářský park, tento hospodářský park v severní části správního území města Českých Velenic je již z části využit a má bezprostřední hospodářské a obchodní a dopravní vazby na sousední rakouské město České Velenice.

Plocha pro sport a rekreaci

Třeboň, Břilice – golf, na západním okraji Třeboně, v bezprostřední vazbě na lázeňský komplex Aurora a rybník Svět, je navržena sportovně rekreační plocha s hlavním využitím jako golfové hřiště. Golfové hřiště je vhodným doplněním nadregionálního centra cestovního ruchu a lázeňského města Třeboně.

Plocha pro sport a rekreaci

Třeboň, Domanín – lázně, na jižním okraji Třeboně, ale již na území obce Domanín, v prostoru mezi rybníkem Svět a Opatovickým rybníkem, je navržena smíšená sportovně rekreační plocha, jejíž hlavní náplní je nově navrhovaný lázeňský komplex s navazujícím lesoparkem a funkce ubytování se službami,

Plocha pro těžbu

Územní rezerva pro plochu těžby Halámky, územní rezerva pro výhledovou plochu těžby písku, štěrkopísku, živce v k. ú. Krabonoš.

Vybrané rozvojové plochy místního významu

Plocha bydlení

Třeboň - plochy pro bydlení navazující na severozápadní okraj zastavěného území Třeboně, pokračující dále severním směrem až k zastavěnému území sídla Břilice. Dojde k propojení Třeboně a Břilic. V územním plánu má území navrženu dopravní koncepci, která jej člení na více ploch menšího rozsahu.

Plocha bydlení

Kardašova Řečice - plochy pro bydlení navazující na západní okraj zastavěného území Kardašovy Řečice, pokračující dále severním směrem. V územním plánu má území navrženou dopravní koncepci, která jej člení na více ploch menšího rozsahu.

Plocha bydlení

Suchdol nad Lužnicí - plochy pro bydlení navazující na západní okraj zastavěného území Suchdola nad Lužnicí, pokračující dále severním směrem. V územním plánu má území navrženou dopravní koncepci, která jej člení na více ploch menšího rozsahu.

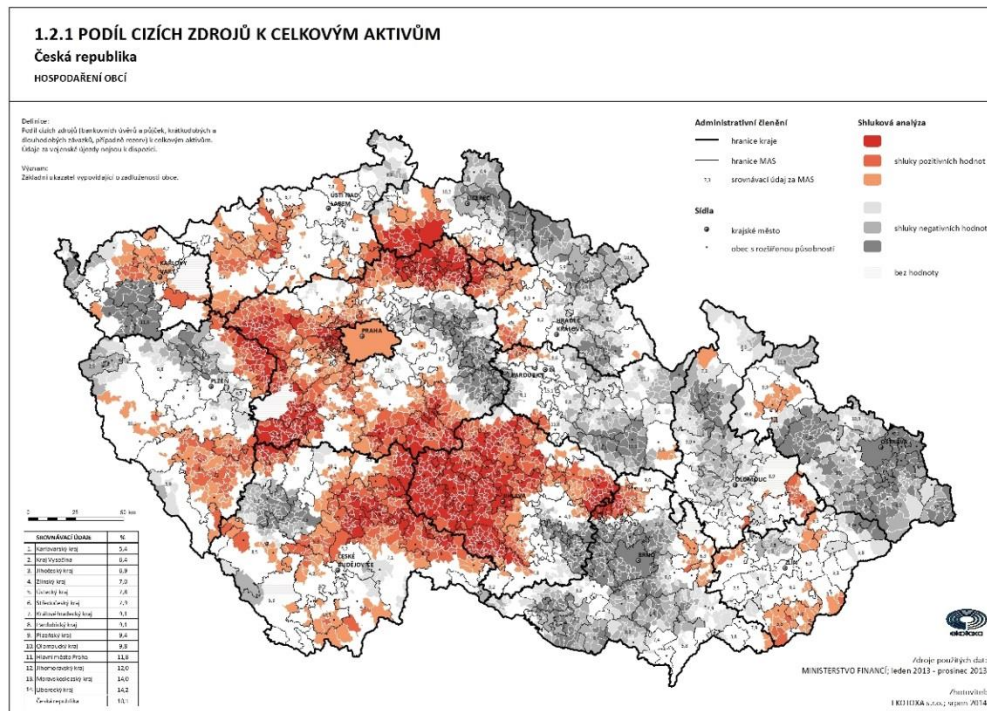
Plocha bydlení

Veselí nad Lužnicí – plocha pro bydlení navazující na jižní hranici zastavěného území západní části Veselí nad Lužnicí a pokračující jižním směrem.

Plocha výroby a skladování

Veselí nad Lužnicí – plocha pro výrobu a skladování ve vazbě na stávající plochy obdobného charakteru na západním okraji Veselí nad Lužnicí, jižně od stávající komunikace.

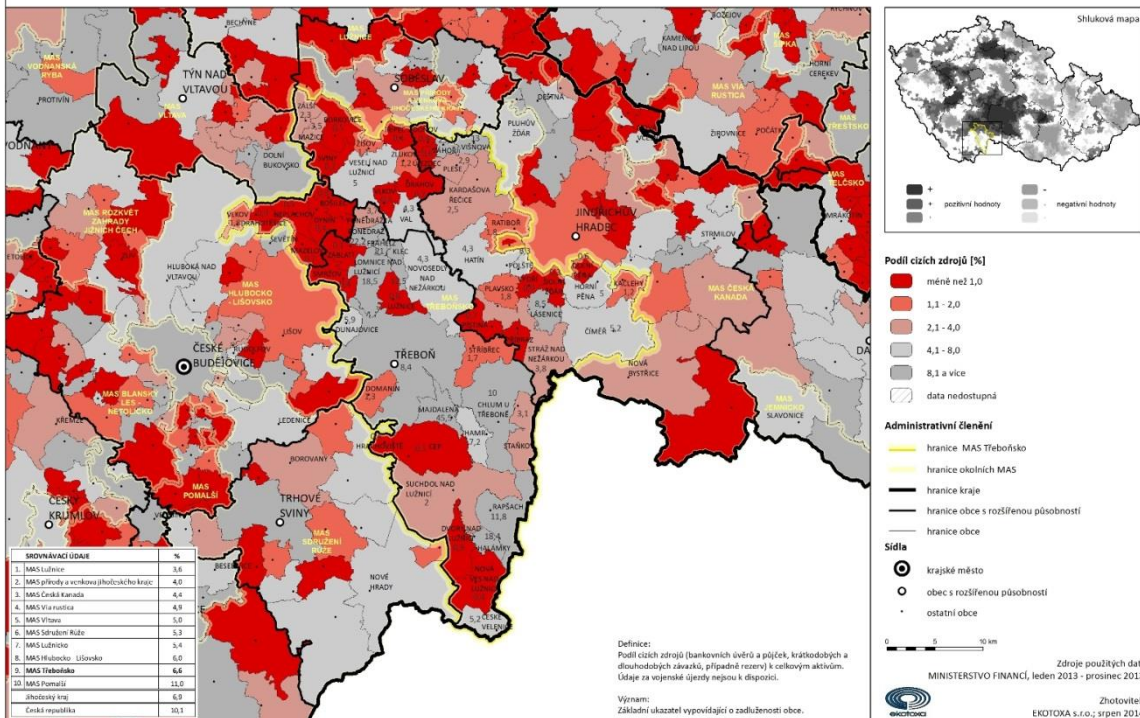
2.4.3 Potenciální zdroje rozvoje území MAS



1.2.1 PODÍL CIZÍCH ZDROJŮ K CELKOVÝM AKTIVŮM

MAS Třeboňsko

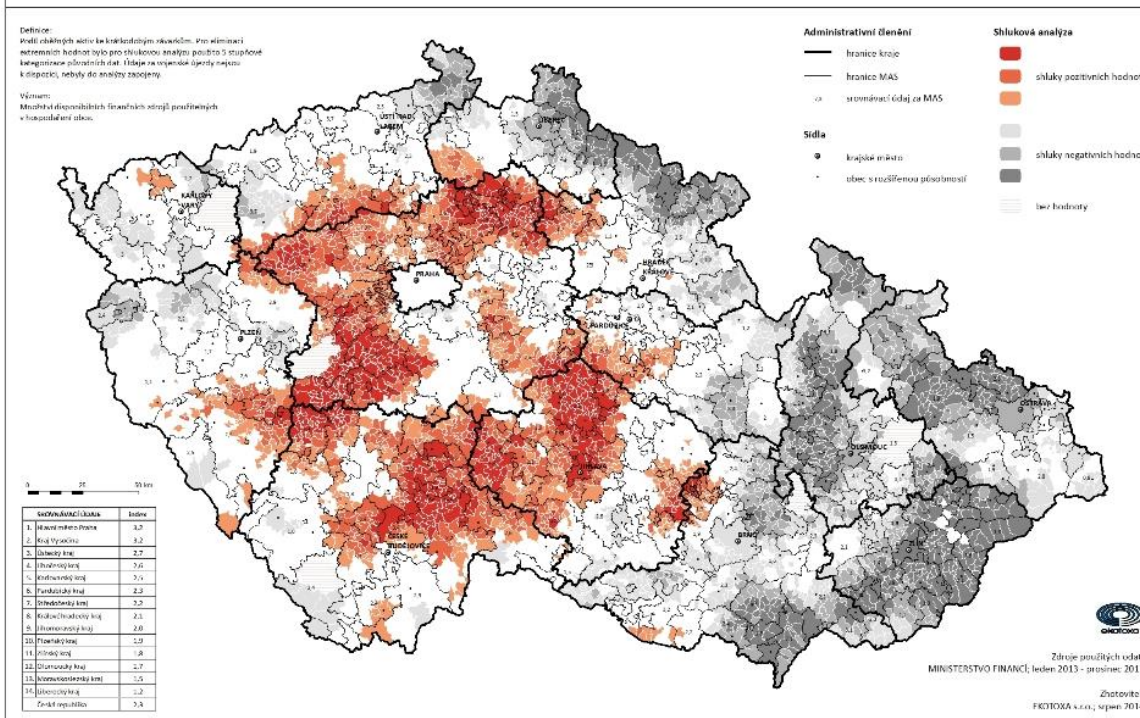
HOSPODÁŘENÍ OBČÍ



1.2.2 CELKOVÁ LIKVIDITA

Česká republika

HOSPODÁŘENÍ OBČÍ



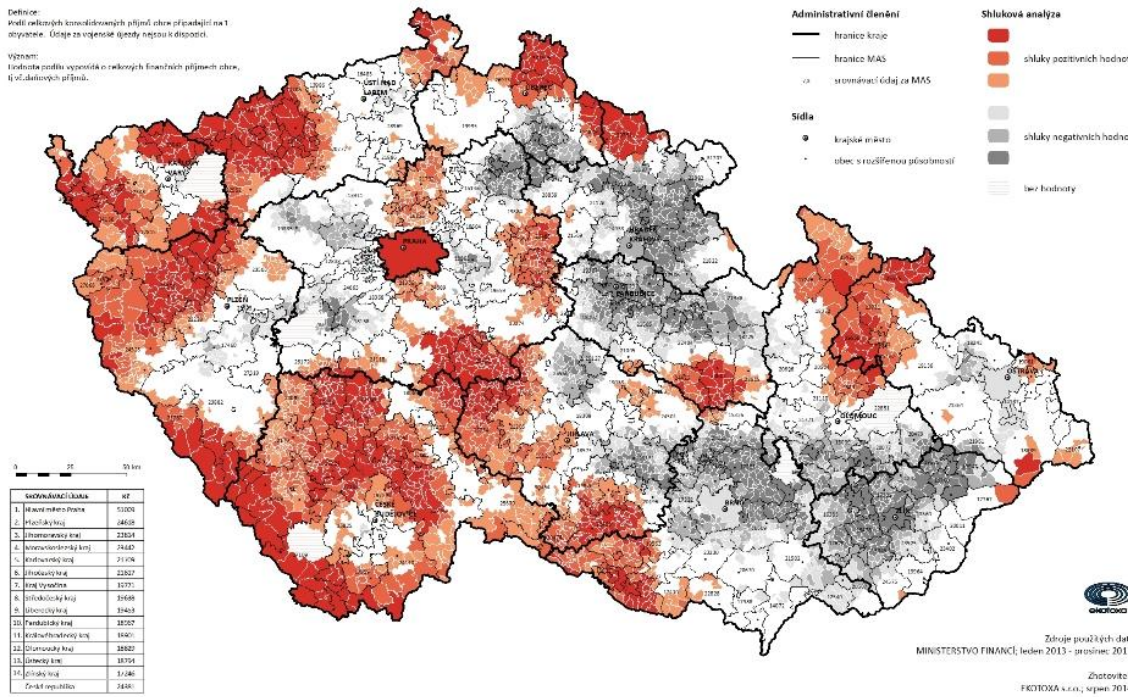
1.2.3 PŘÍJEM PO KONSOLIDACI NA 1 OBYVATELE

Česká republika

HOSPODÁŘENÍ OBČÍ

Definice:
Průměr sdílených konsolidovaných příjmů obcí v rámci území na 1 obyvatele. Údaje za vojenské újezdy nejsou k dispozici.

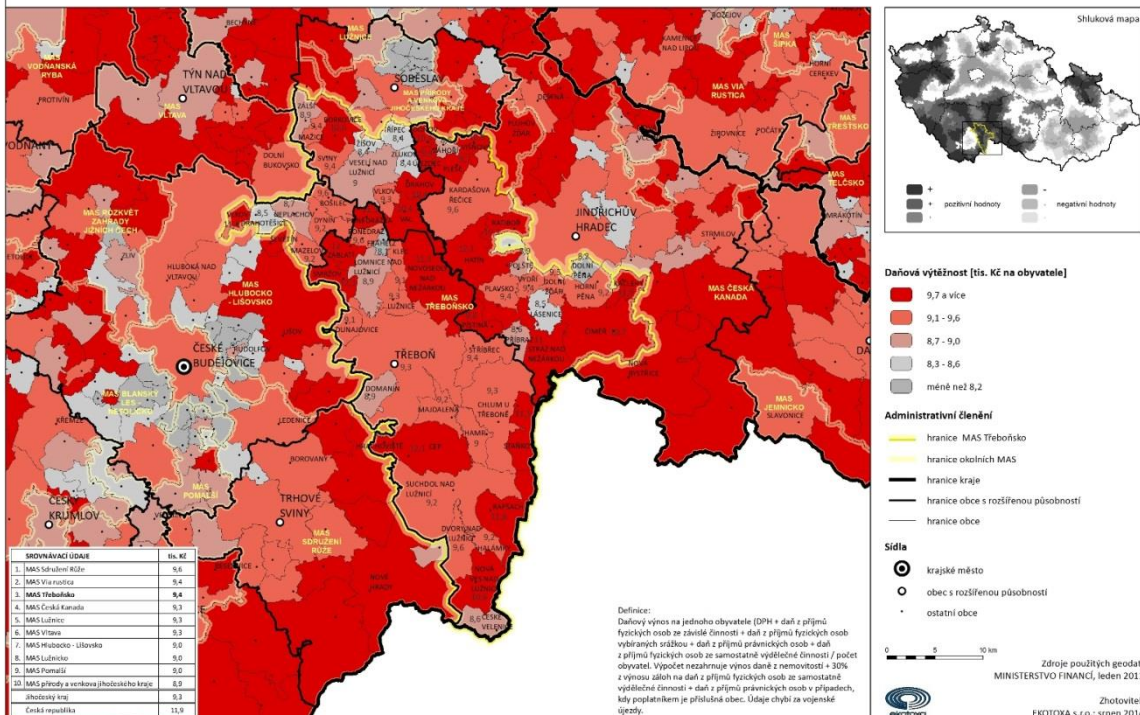
Význam:
Indikátor rozdílné výpočetní o celkových finančních příjmech obcí, tj. v důležitých příjmech.

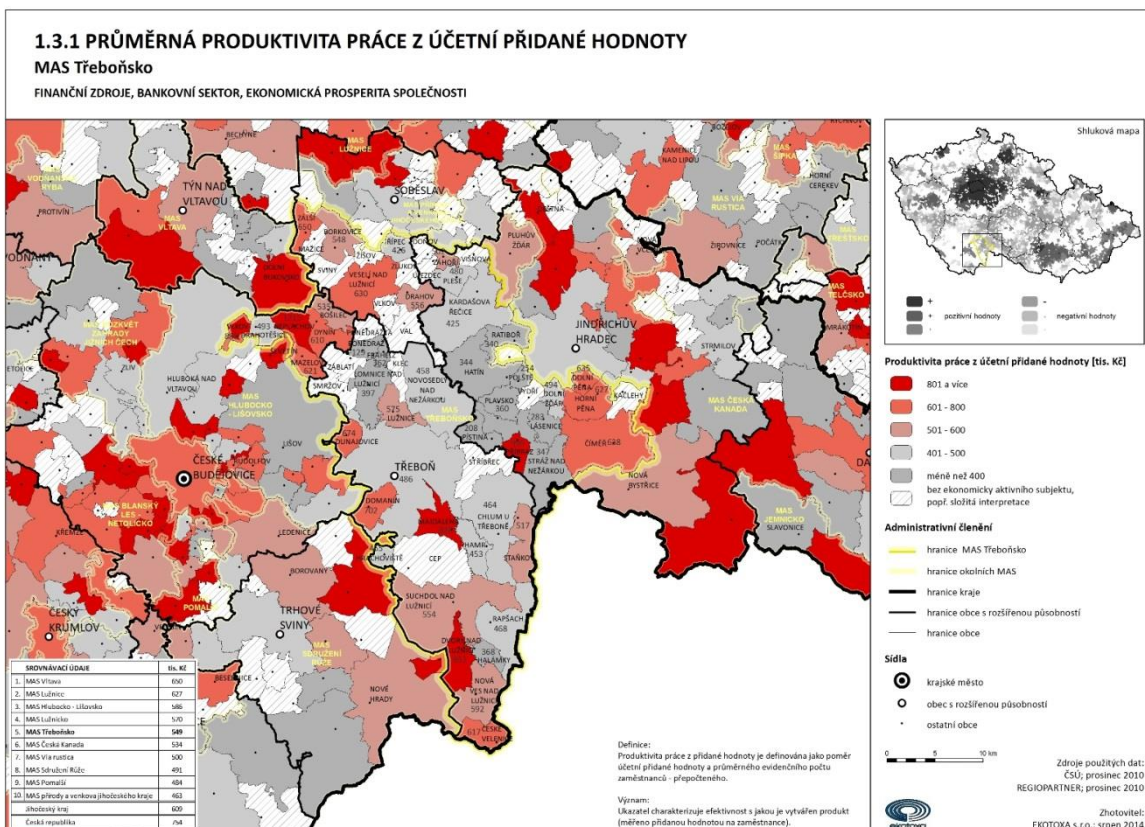


1.3.3 TEORETICKÝ PROPOČET SDÍLENÝCH DAŇOVÝCH PŘÍJMŮ

MAS Třeboňsko

FINANČNÍ ZDROJE, BANKOVNÍ SEKTOR, EKONOMICKÁ PROSPERITA SPOLEČNOSTI





Zdroj map: Archiv MAS Třeboňsko

2.4.4 Přehled zpracovaných územně-plánovacích dokumentací dle obcí

V následující tabulce je přehled zpracovaných územně plánovacích dokumentací podle jednotlivých ORP a partnerských obcí MAS Třeboňsko o.p.s.

pozn.

bílé řádky – musí být upravena ÚP podle platného stavebního zákona

červené řádky – bez patné ÚP

ORP Třeboň

Název obce	Druh ÚPD (ÚPP)	Stav ÚPD (ÚPP)	Datum schválení (vydání) ÚPD (ÚPP)	Datum nabytí účinnosti
Cep	ÚPO	Schváleno	14.5.2006	29.5.2006
	ÚP	Schválení pořízení (21.3.2012)		
České Velenice	ÚPO	Schváleno	20.6.2005	8.8.2005
	Změna č. 1	Vydáno	21.9.2009	8.10.2009
	Změna č. 2	Schválení pořízení (12.12.2011)		

	ÚS	Schváleno	28.7.2008	
Domanín	ÚPO	Schváleno	27.12.2006	11.1.2007
	Změna č. 1	Schválení zadání (20.2.2012)		
	ÚP	Schválení pořízení (17.4.2012)		
Dunajovice	ÚP	Vydáno	20.12.2009	7.1.2010
Dvory nad Lužnicí	ÚPO	Schváleno	1.12.2004	9.3.2005
	Změna č. 1	Vydáno	27.9.2010	14.10.2010
	Změna č. 2	Návrh – ukončené projednání (12.10.2012)		
Frahelž	ÚPO	Schváleno	28.4.2003	11.6.2003
	Změna č. 1	Schválení zadání (30.12.2012)		
Halámky	ÚPO	Schváleno	8.12.2004	26.12.2004
	Změna č. 1	Vydáno	10.8.2010	26.8.2010
	Změna č. 2	Schválení pořízení (11.6.2012)		
Hamr	ÚP	Vydáno	16.4.2009	4.5.2009
Hrachoviště	bez ÚPD			
Chlum u Třeboně	ÚPO	Schváleno	23.10.2003	16.11.2003
	Změna č. 1	Schváleno	13.12.2007	17.1.2008
	Změna č. 2	Vydáno	6.5.2010	23.5.2010
	Změna č. 3	Vydáno	22.12.2010	7.1.2011
	Změna č. 4	Vydáno	22.12.2010	7.1.2011
	Změna č. 5	Vydáno	20.11.2012	5.12.2012
	Změna č. 6	Zadání – ukončeno projednání (4.7.2012)		
Klec	ÚPO	Schváleno	5.10.2004	21.10.2004
Lomnice nad Lužnicí	ÚPnSÚ	Schváleno	8.11.1994	24.11.2004
	Změna č. 1	Schváleno	28.5.2003	
	Změna č. 2	Schváleno	28.5.2003	
	Změna č. 3	Schváleno	25.9.2003	
	Změna č. 4	Koncept – zahájení projednání (16.1.2008)		
	Změna č. 5	Vydáno	29.12.2008	15.1.2009
	Změna č. 6	Vydáno	8.7.2010	26.7.2010
	Změna č. 7	Vydáno	18.6.2012	14.8.2012
Lužnice	ÚP	Vydáno	4.11.2011	19.11.2011
Majdalena	ÚPO	Schváleno	13.12.2004	28.12.2004

	Změna č. 1	návrh na pořízení		
	Změna č. 2	Zadání – ukončené projednání (4.7.2012)		
Nová Ves nad Lužnicí	ÚP	Vydáno	16.4.2008	21.5.2008
	US (území studie pro lokalitu 4B umístěnou v severním okraji)	Schváleno		14.4.2009
Novosedly nad Nežárkou	ÚPnSÚ	Schváleno	27.1.2000	12.2.2000
	Změna č. 1	Schváleno	11.12.2003	11.12.2003
	Změna č. 2	Vydáno	31.5.2010	15.6.2010
Ponědraž	ÚP	Schválení pořízení (28.8.2012)		
Ponědrážka	ÚP	Schválení pořízení (28.2.2012)		
Rapšach	ÚP	Vydáno	15.9.2010	6.10.2010
	ÚPO	Schváleno	4.4.2005	21.4.2005
	Změna č. 1	Vydáno	14.12.2010	30.12.2010
Smržov	Změna č. 2	Zadání – ukončené projednání (4.7.2012)		
	ÚP	Vydáno	7.7.2010	23.7.2010
Staňkov	ÚPO	Schváleno	24.2.2004	29.7.2004
	Změna č. 1	Vydáno	17.9.2009	29.10.2009
	ÚP	Návrh – stanovisko KÚ (2.8.2012)		
Stříbřec	ÚP	Vydáno	2.9.2009	19.9.2009
Suchdol nad Lužnicí	ÚP	Vydáno	4.12.2012	19.12.2012
Třeboň	ÚP	Vydáno	26.11.2012	29.12.2012
Záblatí	bez ÚPD			

ORP Soběslav

Název obce	Druh ÚPD (ÚPP)	Stav ÚPD (ÚPP)	Datum schválení (vydání) ÚPD (ÚPP)	Datum nabytí účinnosti
Borkovice	ÚP	Vydáno	8.6.2009	23.6.2009
	Změna č. 1	Vydáno	8.6.2010	21.9.2010
Drahov	ÚP	Vydáno	13.7.2009	28.7.2009
	Změna č. 1	Zadání – schválení (13.8.2012)		
Mažice	ÚP	Vydáno	30.3.2011	14.4.2011
Řípec	ÚP	Vydáno	17.9.2008	2.10.2008
	Změna č. 1	Zahájení prací – rozhodnutí o pořízení (28.11.2012)		

	Změna č. 2	Zahájení prací – rozhodnutí o pořízení (28.11.2012)		
Sviny	ÚPO	Schváleno	23.12.2006	14.2.2007
	Změna č. 1	Vydáno	15.12.2008	3.3.2009
	Změna č. 2	Vydáno	28.2.2010	16.3.2010
Val	ÚP	Vydáno	9.5.2012	20.6.2012
Veselí nad Lužnicí	ÚP	Vydáno	18.3.2009	29.6.2009
	Změna č. 1	Zahájení prací – rozhodnutí o pořízení (9.12.2009)		
Vlkov	ÚS	Schváleno	1993	
	ÚP	Vydáno	30.11.2011	15.12.2011
Zálší	ÚS		2000	
	ÚP	Návrh – zahájeno projednání (14.6.2012)		
Zlukov	ÚP	Vydáno	12.5.2010	27.5.2010
	Změna č. 1	Schváleno pořízení		
Žíšov	ÚP	Vydáno	8.6.2009	25.6.2009
	Změna č. 1	Vydáno	25.11.2010	4.1.2011

ORP Jindřichův Hradec

Název obce	Druh ÚPD (ÚPP)	Stav ÚPD (ÚPP)	Datum schválení (vydání) ÚPD (ÚPP)	Datum nabytí účinnosti
Číměř	ÚP	Vydáno	13.10.2010	28.10.2010
Dolní Pěna	ÚPO	Schváleno	20. 2. 2002	16. 3. 2002
	Změna č. 1	Schváleno	30. 9. 2004	1. 11. 2004
	Změna č. 2	Schváleno	15. 6. 2006	30. 6. 2006
	Změna č. 3	Vydáno	8. 9. 2008	26. 9. 2008
	Změna č. 4	Vydáno	24.4.2012	6.7.2012
	ÚP	Zahájení prací – rozhodnutí o pořízení (13.6.2011)		
Dolní Žďár	ÚP	Vydáno	17.12.2010	1.1.2011
Doňov	ÚP	Zadání – schválení (18.1.2012)		
Hatín	ÚP	Vydáno	25.5.2010	15.6.2010
Horní Pěna	ÚPO	Schváleno	19. 12. 2006	13. 1. 2007
	Změna č. 1	vydáno	30. 9. 2008	16.10.2008
	Změna č. 2	Vydáno	28.4.2010	13.5.2010
	Změna č. 3	Vydáno	28.4.2010	13.5.2010

	Změna č. 4	Vydáno	28.4.2010	13.5.2010
	Změna č. 5	Vydáno	30.9.2010	15.10.2010
	Změna č. 6	Vydáno	25.5.2010	16.6.2010
Kačlehy	ÚP	Vydáno	10. 12. 2008	1. 1. 2009
	Změna č. 1	Zadání – schválení (22.9.2010)		
Kardašova Řečice	ÚPnSÚ	Schváleno	11.1994	
	Změna č. 1	Schváleno	18. 4. 2001	
	Změna č. 2	Schváleno	13. 12. 2006	28.12.2006
	ÚP	Návrh – stanovisko KÚ (13.3.2012)		
Lásenice	ÚP	Návrh – odevzdání (12.3.2013)		
Pístina	ÚPO	Schváleno	16. 12. 2005	1. 1. 2006
	Změna č. 1	Vydáno	19. 5. 2008	4. 6. 2008
	Změna č. 2	Vydáno	20.12.2012	4.1.2013
	Změna č. 3	Vydáno	26. 4. 2011	11. 5. 2011
Plavsko	ÚP	Vydáno	30.9.2010	15.10.2010
	Změna č. 1	Návrh – zahájení projednání (6.11.2012)		
Pleše	ÚP	Vydáno	23.7.2012	7.8.2012
Polště	ÚP	Vydáno	10. 7. 2009	3. 10. 2009
Příbraz	ÚP	vydáno	4.10.2011	
Ratiboř	ÚPO	Schváleno	8. 12.2004	24. 2.2004
	Změna č. 1	Vydáno	28. 12. 2007	15. 1. 2008
Stráž nad Nežárkou	ÚPnSÚ	Schváleno	2. 10. 1997	
	Změna č. 1	Schváleno	5. 11. 2000	
	Změna č. 2	Vydáno	16. 7. 2009	1. 8.2009
	Změna č. 3	Vydáno	10. 9. 2009	9. 11. 2009
	Změna č. 4	Návrh – veřejné projednání (8. 2. 2012)		
	ÚP	schváleno zadání (23. 9. 2010)		
Újezdec	ÚP	Vydáno	13. 8.2009	29.8.2009
	Změna č. 1	Vydáno	21.10.2010	5.11.2010
	Změna č. 2	Vydáno	21.10.2010	5.11.2010
Višňová	ÚP	Vydáno	29.12.2010	13.1.2011
Vydří	ÚP	Vydáno	16. 5. 2008	3. 6. 2008
Záhoří	ÚPO	Schváleno	15. 11. 2006	1. 12. 2006

Název obce	Druh ÚPD (ÚPP)	Stav ÚPD (ÚPP)	Datum schválení (vydání) ÚPD (ÚPP)	Datum nabytí účinnosti
Bošilec	ÚPO	Schváleno	26.1.2004	
	Změna č. 1	Kontrola návrhu před zahájením řízení o návrhu		
	ÚP	Návrh – stanovisko KÚ (25.9.2012)		
Drahotěšice	ÚPnSÚ	Schváleno	8.11.2000	4.12.2000
	Změna č. 1	Schváleno	26.5.2004	15.6.2004
	Změna č. 2	vydáno	9.2.2011	25.2.2011
	ÚP	Návrh – stanovisko KÚ (27.1.2012)		
Dynín	ÚPO	Schváleno	10.3.2004	26.3.2004
	Změna č. 1	Vydáno	11.6.2008	4.7.2008
	Změna č. 2	Vydáno	14.10.2009	30.10.2009
	Změna č. 3	Vydáno	15.7.2010	30.7.2010
	Změna č. 4	Zrušeno		21.11.2012
Mazelov	ÚPO	Schváleno	28.12.2006	
Neplachov	ÚPO	Schváleno	23.4.2004	
	Změna č. 1	Schváleno	4.11.2004	19.11.2004
	Změna č. 2	Zadání – ukončení projednání (7.7.2010)		
	ÚP	Schválené zadání (1.2.2013)		

2.4.5 Strategické dokumenty platné v současné době v území MAS Třeboňsko

Strategický dokument	Území, jehož se týká	Autor	Rok vzniku
Aktualizace strategie rozvoje – Mikroregion Řečicko	SO Řečicko	Besi a.s.	2013
Aktualizace rozvojové strategie svazku obcí Veselsko	SO Veselsko	Besi a.s.	2013
Aktualizace rozvojového programu mikroregionu Vitorazsko	SO Vitorazsko	Besi a.s.	2013
Aktualizace rozvojového plánu Třeboňska a akční plán	SORT	Besi a.s.	2013
Mikroregion Jindřichohradecko – západ	SO Jindřichohradecko	Besi a.s.	2013

Rozvojový plán pro období let 2014-2020	- západ		
Strategie rozvoje cestovního ruchu Třeboňska s ohledem na začlenění rybníční soustavy a historického jádra Třeboně do kulturního dědictví a památek UNESCO.	Region Třeboňsko	ODEON Firm Servis a.s.	2005
Strategický plán Leader 2007 – 2013, MAS Třeboňsko o.p.s.	Území MAS Třeboňsko o.p.s.	MAS Třeboňsko	2006
Komunitní plán rozvoje sociálních služeb v ORP Třeboň 2011 - 2014	Území ORP Třeboň	Jihočeská rozvojová o.p.s.	2010
Program rozvoje Jihočeského kraje 2014 – 2020	Jihočeský kraj	KP Projekt s.r.o.	2014
Územní energetická koncepce Jihočeského kraje	Jihočeský kraj	CityPlan s. r.o.	2000
Plán rozvoje vodovodů a kanalizací na území Jihočeského kraje	Jihočeský kraj	KÚ Jč. k	2007
Strategie rozvoje cestovního ruchu v Jihočeském kraji na roky 2009–2013	Jihočeský kraj	Piskacek & Benes Consulting s.r.o.	2008
Koncepce ochrany přírody Jihočeského kraje	Jihočeský kraj	ATEM s.r.o. EIA SERVIS s.r.o.	2007
Střednědobý plán rozvoje sociálních služeb jihočeského kraje na období 2011 - 2013	Jihočeský kraj	KÚ Jč. k	2010
Koncepce optimalizace dopravní sítě na území Jihočeského kraje	Jihočeský kraj	Mott MacDonald, MOTT MACDONALD Praha, spol. s r.o.	2011
Koncepce protipovodňové ochrany na území Jihočeského kraje	Jihočeský kraj	Hydroprojekt CZ a.s.	2007
Koncepce z oblastí výchovy, vzdělávání a sportu	Jihočeský kraj	KÚ Jč. k	2012
Regionální inovační strategie Jihočeského kraje	Jihočeský kraj	Jihočeská agentura pro podporu inovačního podnikání, o.p.s.	2011
Plán odpadového hospodářství Jihočeského kraje	Jihočeský kraj	KÚ Jč. k	2010

2.5 Analýza rozvojových potřeb území

V rámci analytických prací byly rozvojové potřeby určovány několika způsoby:

- Analýzou exaktních dat z důvěryhodných zdrojů (ČSÚ, databáze ministerstev atd.)
- Prací a závěry specializovaných pracovních skupin.
- Metodami komunitního plánování (ankety mezi obyvateli, setkání s místními partnery atd.)

Těmito metodami byly definovány problémové oblasti s tím, že jejich zlepšení povede zcela jistě k rozvoji území. Tyto problémové oblasti byly definovány takto:

Životní prostředí

- zvyšující se devastace životního prostředí v některých oblastech Třeboňska, související se zvyšujícím se cestovním ruchem, který mnohdy není podporován odpovídající infrastrukturou a úrovní řízení. Tempo této devastace by se mohlo zrychlit v důsledku zápisu části rybníční soustavy a historického jádra Třeboně do Seznamu světového kulturního dědictví UNESCO.
- přetrvávání stop devastace krajiny a obcí v příhraničních oblastech Třeboňska, pocházející z dob totalitního režimu
- částečné poškození lesů emisemi
- nedostatečná krajinnotvorná funkce zemědělství, zapříčiněná ekonomickými faktory a nedostatečným environmentálním uvědoměním zemědělců
- znečištění povrchových vod v některých lokalitách
- vzrůstající podíl fosilních paliv v palivové základně regionu a tím vzrůst úrovně poškození ovzduší
- nedostatečné využití ČOV zvláště v menších obcích
- nerealizovaná protipovodňová opatření
- nízká úroveň environmentální výchovy místních obyvatel i návštěvníků regionu
- zhoršováním podmínek ovlivňujících životní prostředí na globální úrovni

Cestovní ruch a lázeňství

- nedostatečný marketing a úroveň řízení v cestovním ruchu
- velká sezónnost cestovního ruchu
- rostoucí rozdíl mezi nabídkou a poptávkou v lázeňské péči (nedostačující kapacita balneoprovozů)
- nedostatek nabídek pro aktivní trávení volného času (sportovní a zájmové činnosti, zábavní centra)
- nedostatečná kapacita a kvalita ubytování na vyšší světové úrovni
- nedostatečná kapacita ubytování v obcích (mimo Třeboň)
- nedostatečná informovanost návštěvníků Třeboňska o možnostech cestovního ruchu v reálném čase

Rozvoj podnikání

- nedostatek startovního a inovačního kapitálu zvláště v oblasti malého a středního podnikání
- nízká rentabilita většiny podniků v regionu
- snižování počtu kvalifikovaných pracovních sil trvale bydlících v regionu
- špatný stav dopravní infrastruktury v regionu
- neexistence regionálních podnikatelských sítí
- snižování počtu podnikatelů v tradičních činnostech a řemeslech
- nedostatek kvalitních podnikatelských záměrů
- nerovnoměrnost ekonomického rozvoje v rámci regionu
- legislativní podmínky, nepříznivé pro rozvoj podnikání v celostátním měřítku
- neefektivní aktivity, které by měly přilákat do regionu vhodné zahraniční investice

Kvalita života obyvatel

- postupný úbytek stálých obyvatel, zvláště v menších obcích
- zvyšování nezaměstnanosti zvláště v menších obcích, kde jsou rušeny nebo omezovány tradiční provozy (např. sklárny v Chlumu u Třeboně, košíkářská výroba v Lomnici nad Lužnicí, textilní výroba v Třeboni atd.)
- stárnutí obyvatelstva na venkově
- stárnutí a nedostatečná údržba bytového fondu zejména v malých obcích
- chátrání nevyužívaných hospodářských, zemědělských a památkových objektů
- málo pracovních příležitostí pro kvalifikované pracovníky
- nedostačující možnost společenského a kulturního vyžití ve většině obcí regionu
- nedostačující dopravní obslužnost
- zvyšující se absence služeb v malých obcích a jejich přesun do střediskových obcí
- malá vlastní aktivita obyvatel většiny obcí, která by pomohla obnovit tradice místní lidové kultury a společenský život v obcích
- nedostatek tradičních akcí lidové kultury, zvyšujících atraktivitu obce a společenské vyžití obyvatel
- nedostatečná kvalita strategického řízení obcí v ekonomické oblasti
- nedostatečná partnerská spolupráce obecních samospráv s podnikatelskými subjekty
- rezervovaný vztah většiny obcí regionu k relativně prosperujícímu městu Třeboni

Komunikace a mezinárodní vztahy

- není definována strategie Třeboňska vůči vnitrostátnímu i mezinárodnímu okolí
- není jasné, kdo může region Třeboňsko reprezentovat ve vnitrostátních i mezinárodních jednáních
- nejsou určeny kompetence pro zástupce regionu
- Svazek obcí regionu Třeboňsko nemá prozatím jmenovanou organizační složku, pověřenou úkoly z oblasti komunikace a mezinárodních vztahů.

2.6 SWOT analýza celková

Silné stránky

- dlouhodobá tradice cestovního ruchu a lázeňství opírající se o místní léčebné zdroje
- atraktivnost krajiny umožňující mnohostranné využití v cestovním ruchu
- pravděpodobný zápis části rybníční soustavy a historického jádra Třeboně do seznamu Světového kulturního dědictví UNESCO
- relativně nepoškozené životní prostředí
- početné stavební památky značné kulturní hodnoty
- dobré předpoklady pro rozvoj agroturistiky a hipoturistiky
- silné nadregionální funkce oblasti objektivně ji otvírající vnějším rozvojovým impulsům
- polyfunkční, relativně harmonická ekonomická základna oblasti
- výhodná geografická poloha oblasti v blízkosti rozvojové osy Praha – Č. Budějovice, poblíž rakouských hranic
- rozvinutá tradiční tranzitní funkce oblasti
- tradice specializované zemědělské výroby (zejména rybářství)
- značná zainvestovanost zemědělského půdního fondu
- dobré podmínky pro ekologické zemědělství
- značná rozloha produkčních lesů
- tradice specializované průmyslové výroby (pivovarnictví, textilní výroba, sklářství, dřevařství)
- tradice výzkumu a ochrany životního prostředí (s možností využití k lokalizaci nových moderních odvětví a specializací „čistého“ průmyslu a pod.)
- podmíněně těžitelné zásoby šterkopísků a živočichů surovin, zásoby rašeliny, zásoby vody
- odvětvově diverzifikovaná struktura pracovních sil v oblasti
- relativně nízké náklady na pracovní sílu
- dynamický rozvoj technické infrastruktury v oblasti (plynofikace)
- vyřešené skládkování TKO v celé oblasti
- existence dostatečných územních možností rozšiřování obytné, výrobní a obslužné funkce obcí
- relativně uspokojivá vybavenosti oblasti institucemi trhu (banky, realitní kanceláře atd.)
- završení naprosté většiny transformačních změn vlastnických poměrů
- kapacitně dostačující a relativně kvalitní sociální infrastruktura
- slušná průměrná kvalita bytového fondu a zejména obytného prostředí
- slušná průměrná nabídka zařízení komerční a veřejné občanské vybavenosti

- tradice kontinuálního urbanistického rozvoje oblasti se zachováním její „tváře“ a existence či příprava územních plánů u řady obcí, adekvátně dnešku řešících urbanistické a územně-technické možnosti rozvoje příslušné obce
- tradice stabilního, kontinuálního osídlení (ve velké části oblasti)
- dosud přežívající pocit lokálního patriotismu (hrdost na obec a oblast, v nichž bydlím a zájem o dění v nich) přenášejícího se i na nově příchozí
- vysoká koncentrace vědecko-výzkumné základy a středního školství vzhledem k sídelně-hierarchickému postavení oblasti
- bohatá struktura neformálního společenského života a komunikace ve větších místech
- relativně aktivní a kvalitní vnější propagace Třeboňska
- široká zahraniční partnerská spolupráce obcí oblasti.
- území na hranici CHKO Třeboňsko oblast s esteticky vysoce hodnotnou krajinou
- území leží u rakousko-českých hranic s možností spolupráce příhraničních regionů
- existence průmyslové zóny v Č. Velenicích, využívané v mezinárodním měřítku
- průmysl se silným rozvojovým potenciálem (Č. Velenice, Suchdol nad Lužnicí, Nová Ves nad Lužnicí)
- značená síť cyklotras a cyklostezek
- dobrý rozvoj podnikání v jižní části mikroregionu
- rozvíjející se vybavenost obcí výpočetní technikou

Slabé stránky

- nedostatečná kapacita a kvalita ubytovacích zařízení cestovního ruchu na úrovni západoevropského standardu
- velká sezónnost a malá výtěžnost prostředků cestovního ruchu
- při extenzivně orientovaném rozvoji cestovního ruchu rostoucí konflikty turistického využití krajiny s jejími produkčními funkcemi a s limity ekologické stability
- orientace podnikatelských subjektů v cestovním ruchu na krátkodobé efekty
- nedostatečný regionální marketing a úroveň řízení v cestovním ruchu
- nedostatečně množství a pestrost nabídky zařízení pro aktivní trávení volného času (sportovní a zábavní centra).
- slabá přitažlivost Třeboně a dalších obcí oblasti v dojížděcí do zaměstnání (labilní postavení na regionálním trhu práce, relativně vysoký objem vyjížděky mimo oblast).
- převážně slabé inovační, technologické a investiční rozvojové impulsy od současných podnikatelských subjektů v oblasti
- vysoká váha zemědělství v ekonomické struktuře oblasti
- podprůměrná úrodnost zemědělské půdy
- nevyvážená druhová a věková skladba lesů
- nízká nezaměstnanost v oblasti vyvolávající málo impulsů pro dynamické změny na poptávkové straně místního trhu práce

- výrazná nerovnováha nabídky pracovních sil z místního obyvatelstva dle kvalifikace znamenající nadbytek nekvalifikované pracovní síly, nedostatek kvalifikovaných „středních kádřů“, nadbytek vysoce kvalifikované pracovní síly
- úbytky kvalifikovaných pracovních sil vyjížděnou a migrací
- neexistence dostačujících kapacit ČOV v oblasti
- nedostatečná dopravní obslužnost a nízká kvalita místních komunikací (zejména malých obcí)
- nedostatečné využití železnice
- ve většině obcí oblasti nedostačující možnosti společenského a kulturního využití
- nerovnoměrný demografický rozvoj v rámci oblasti
- necitlivé stavební zásahy do urbanistického charakteru obcí v uplynulých desetiletích
- v důsledku ústupu zemědělství snížená péče o krajinu
- významné místní znečištění povrchových a podzemních vod
- nedostatečná úroveň účasti „místních elit“ na životě obcí oblasti a správě věcí veřejných
- nedostatečná kvalita strategického řízení obcí (zejména pokud jde o ekonomickou strategii)
- rezervovaný vztah vedení částí podniků Třeboňska ke správě měst a obcí
- chybějící propojení částí některých obcí po stávajících komunikacích
- větší počet nevyužitých zemědělských a hospodářských objektů zejména nedořešené majetkoprávní vztahy k pozemkům – neprobíhají komplexní pozemkové úpravy, nedokončené církevní restituce
- nedostatek mladých pracovníků ve školství – nedostatek bytů, sociálních jistot ve školství
- málo informací pro turisty v jednotlivých lokalitách
- nedostatečná kapacita ubytovacích a stravovacích služeb v malých obcích (otevírací doby apod.)
- nedokončená územně plánovací dokumentace u malých obcí a částí obcí

Příležitosti

- plynofikace obcí
- napojení regionu na dálniční síť, a rychlostní komunikace
- spolupráce obcí, lesních společností, zemědělských družstev, podnikatelů při opravách a údržbě komunikací
- využívání obnovitelných zdrojů energie
- spolupráce obcí při řešení problematiky nakládání s odpady realizace velkých investic – průmyslové zóny, obchodní centrum
- využití plánovaných podnikatelských ploch v malých obcích
- rozvoj možností zemědělského podnikání (agroturistika, diverzifikace služeb)
- využití turistického potenciálu území vzhledem k poloze mezi centry Třeboň, Jindřichův Hradec, Gmünd

- realizace infrastrukturních a turistických projektů krajského významu – dopravní koridor
- zlepšené využívání dotačních titulů EU a ČR
- možnosti využití vytěžených pískoven pro rekreaci a turistický ruch
- využití předpokládaného zařazení historického jádra Třeboně a rybníční soustavy do kulturního dědictví UNESCO pro rozvoj cestovního ruchu v oblasti
- realizace regionálních podnikatelských sítí

Ohrožení

- nepříznivé vlivy blízkosti státních hranic (prostitute)
- vysoké a dále se zvyšující výdaje obcí na udržení dobré dopravní obslužnosti
- intenzivně hospodářsky využívaná krajina – její možnost devastace v důsledku krachu zemědělských podniků
- vyhledávání některých odlehlých vesnic mikroregionu
- stárnutí obyvatelstva na venkově
- stárnutí a nedostatečná údržba bytového fondu zejména v malých obcích
- chátrání nevyužívaných hospodářských a zemědělských objektů
- snižující se příjmy obcí v návaznosti na změny rozpočtových pravidel a státní hospodářské politiky

2.7 SWOT analýzy vybraných oblastí rozvoje

Životní prostředí

Silné stránky	Slabé stránky
- Třeboňská rybníční soustava	- vysoká úroveň znečištění dolního toku Lužnice, Nežárky a ekonomicky využívaných rybníků
- hustá síť říček, potoků, stok a umělých nádrží	- nedostatečné pokrytí ČOV
- nízká produkce NO	- absence spalovny v území i vzdálenějším okolí
- fungující spolupráce obcí při odpadovém hospodářství v rámci SORT a TDO Lužnice	- absence společného řešení nakládání s bioodpady na území celého ORP
- existence jediné skládky odpadů	- zhoršení kvality ovzduší během topné sezóny
- absence významných zdrojů znečištění ovzduší	- absence fungujících měřicích stanic

- odpovědné využívání půdy pro potřeby zemědělství, absence velkých ploch a jediné plodiny (typicky řepka)	- nižší úrodnost půdy
- rozsáhlé zalesněné plochy, zejména na jihu území	- nedostatečně vyřešené odvodnění lesních ploch
Příležitosti	Hrozby
- využití vodních ploch pro rekreaci (Svět)	- neúměrně intenzivní hospodaření na rybnících
- snižování trofické zátěže povrchových vod ze zemědělství a rybářství vedoucí ke snížení projevů eutrofizace	- snižování objemu dotací na rybníkářství i na dostavbu ČOV a kanalizací
- systematické nakládání s BRO	- navyšování produkce komunálních odpadů
- výraznější zapojení veřejnosti, zejména škol, osvěta	- neúměrné zvýšení poplatků za uložení odpadů na skládku jako podpora preference spaloven
- využití dotací pro plošnou výměnu nevyhovujících kotlů v domácnostech	- neúměrné zhoršování kvality ovzduší z důvodu spalování odpadů v domácích kotlech a plošnému návratu k tuhým palivům
- zvýšení počtu ekologických zemědělců	- rozorání zbývajících remízků a zánik větrolamů v krajině
- udržení a podpora rozmanitosti krajiny jako fungující ochrany proti erozi a ochrany fungujícího ekosystému	- navyšování užívání umělých hnojiv pro zvýšení úrodnosti půdy

Infrastruktura

Silné stránky	Slabé stránky
- existence páteřní železniční trati napříč územím, vč. žel. uzlu Veselý nad Lužnicí	- špatný stav silnic, vč. obecních komunikací
- odpovídající síť silnic 1. a 2. tříd	- zastaralá železniční síť (možné však využít jako přednost v případě zakonzervování současného stavu)
- Napojení na dálnici D3 na severu území, budování železničního koridoru (Veselý nad Lužnicí)	- absence železnice v mikroregionu Jindřichohradecko - západ
- vysoké procento obcí vybavených vodovodem	- jen pomalý rozvoj sítě cyklostezek
- plošné pokrytí obcemi rozhlasu	- jen 50% obcí je vybaveno ČOV
- značné procento obcí s plynifikací	- v mnoha obcích horší stav kanalizací
Příležitosti	Hrozby
- výraznější využití železniční sítě pro ekonomické účely	- další zhoršování kvality silnic 1. a 2. tříd (zejména úsek Třeboň – Veselý nad Lužnicí vedoucí k D3)
- ekonomické využití existence napojení na D3	- utlumení provozu na železnici z ekonomických důvodů

- další rozšíření výstavby plynovodů (ekologický přínos)	- negativní změny v legislativě ve všech zmíněných oblastech
- Dobudování ČOV (50% obcí)	- nízká dotační podpora dostavby ČOV, resp. extrémní zatížení rozpočtů malých obcí
- revitalizace současné technické infrastruktury v obcích	- nedostatek financí pro údržbu a náležitou opravu obecních komunikací
- výstavba dalších cyklostezek jako turisticky významného potenciálu území	- zastavení výstavby plynovodů z ekonomických důvodů

Lidské zdroje

Silné stránky	Slabé stránky
- rovnoměrně rozmístěná síť základních škol	- nedostatečné pokrytí MŠ zejména na severu území MAS
- přítomnost vědeckých výzkumných ústavů	- nedostatečná odborná úroveň osob, uplatňujících se v oblasti nabídky služeb v cestovním ruchu
- existence středních škol v Českých Velenicích, Třeboni a Veselí nad Lužnicí	- nízký počet speciálních tříd pro žáky se zdravotním postižením
- zvyšující se vzdělanost, zejména ve městech	- značná sezónnost nabídky práce
- tradiční propojení vzdělání a ekonomické sféry na Třeboňsku (rybářské učiliště, Rybářství Třeboň)	- malá podpora mimoškolního a dalšího odborného vzdělávání
Příležitosti	Hrozby
- výraznější spolupráce podniků se středními školami pro docílení potřebné odbornosti absolventů	- další snižování počtu absolventů s odborným zaměřením
- výraznější podpora vědeckého výzkumu a profilování území v tomto ohledu	- uzavírání či další slučování středních škol
- podpora dalšího vzdělávání, rekvalifikací a zvyšování odbornosti uchazečů o zaměstnání	- nedostatek prostředků pro odpovídající materiální zázemí
- důsledná podpora mezinárodního výzkumu	- prohloubení problému sezónní nabídky práce v zimních měsících
- podpora skomírajícího učňovského školství	- přesun vědeckého výzkumu na jiná pracoviště mimo území MAS

Podnikání a rozvoj výrobní základny, zvláště v oblasti malého a středního podnikání

Silné stránky	Slabé stránky
- intenzivní zájem investorů o oblast	- malá podpora malého a středního podnikání

- ekonomická dostupnost služeb CR pro zahraniční i domácí klientelu	- nízká konkurenceschopnost venkovské ekonomiky
- relativně vysoká úroveň vzdělání pracovníků v CR	- nedostatečné využívání alternativních zdrojů energie
- stabilní ekonomická základna oblasti	- nedostatečná technická infrastruktura ve většině venkovských obcí
- různorodá nabídka průmyslové a zemědělské výroby, využitelné pro CR (rybářství, pivovarnictví)	- malá podpora malého a středního podnikání
- vybavenost institucemi trhu (banky, cestovní a realitní kanceláře apod.)	- nízká konkurenceschopnost venkovské ekonomiky
- vysoká koncentrace vědecko-výzkumné základny	- nedostatečné využívání alternativních zdrojů energie
	- nedostatečná technická infrastruktura ve většině venkovských obcí
Příležitosti	Hrozby
- rozvoj malého a středního podnikání v cestovním ruchu	- útlum ekonomické aktivity ve vazbě na nedokonalou infrastrukturu
- očekávaný příliv zahraničních investic	- nepřipravenost regionu na vytváření podmínek pro zahraniční investory
- využití obnovitelných zdrojů energie	- vylidňování venkova, příhraničních oblastí a městských center
- využití dotačních prostředků pro rozvoj CR	
- posílení mimoprodukčních funkcí zemědělství (agro- a hipoturistika)	
- realizace regionálních podnikatelských sítí	

Cestovní ruchu a lázeňství

Silné stránky	Slabé stránky
- množství architektonických památek značné kulturní hodnoty	- nedostatečná nabídka mimosezónních produktů
- památky technického rázu (rybniční soustava, mosty, mlýny, koněspřežka)	- nedostačující nabídka kulturních a sportovních aktivit
- bohatá folklorní tradice	- nedostatečná nabídka pro jednotlivé věkové skupiny (pro mladé lidi, pro seniory, rodiny s dětmi)
- tradice regionálních produktů (keramika, gastronomie, pivo)	- malá nabídka nových produktů v lázeňství (wellness, manažerské pobyty)
- kulturní tradice (filmové a hudební festivaly,	- neúplný systém navigace (chybějící značení

divadelnictví, umělecké přehlídky, poutě, výstavnictví)	v Třeboni)
- tradice vzdělávacích a kulturních institucí (existence několika středních škol, přítomnost dvou výzkumných ústavů <u>Akademie věd ČR</u> a Státního oblastního archivu Třeboň)	- nedostatečná kapacita lázeňských zařízení
- šance na zápis části rybníční soustavy a historického jádra Třeboně na Seznam světového dědictví UNESCO	- „odebírání“ ubytovacích kapacit města lázeňskou klientelou v průběhu letní sezóny
- dlouholetá tradice lázeňství opírající se o místní léčebné zdroje	- Neexistence lázeňského korza
- značný zájem o obě existující lázeňská zařízení	
- celoroční využití ubytovacích kapacit, které slouží lázeňským hostům	
Příležitosti	Hrozby
- možnost lázeňskou turistikou snižovat sezónnost CR na Třeboňsku	- stále nízký standard kvality turistických služeb
- v důsledku rozšíření lázeňství nárůst pracovních míst	- chybějící koordinace postupu regionálních institucí a podnikatelských subjektů v CR při budování turistických zařízení
- společensko-kulturní přínos lázní (vybudování dalších kult. a zábavních zařízení)	- rizika kapitálové návratnosti do budování turistické infrastruktury
- využití rozvojových šancí lázeňství (nové tendence – wellness, relaxační pobyty)	- konkurence rakouské turistické nabídky
- vybudování lázeňské kolonády	- nepřipravenost regionu na nárůst návštěvnosti v souvislosti se zápisem na listinu UNECSO
	- podceňování kvality služeb
	- nedostatečná spolupráce soukromého a veřejného sektoru při přípravě turistických produktů
	- trvající přetíženost hlavní turistické sezóny

Kvalita života obyvatel regionu

Silné stránky	Slabé stránky
- atraktivnost krajiny, vhodné pro zdravé bydlení	- nedostatečná nabídka volnočasových aktivit pro děti a mládež

- relativně nepoškozené životní prostředí	- nedostatečná dopravní obslužnost v některých obcích regionu
- dostatečné územní možnosti rozšiřování obytné, výrobní a obslužné funkce obcí	- nedostatečná kvalita služeb v menších obcích (obchody, restaurace)
- slušná kvalita bytového fondu	- nízká kvalita místních komunikací
- uspokojivá úroveň sociálních a zdravotnických služeb	- nedostatečné možnosti kulturního využití v menších obcích
- dobrá úroveň občanské vybavenosti i na malých obcích	- stárnutí obyvatelstva na venkově
Příležitosti	Hrozby
- maximální využití fondů EU na projekty zlepšující kvalitu života v regionu	- stárnutí obyvatel na venkově a s tím spojený nedostatek aktivní pracovní síly v menších obcích
- větší spolupráce obcí při realizaci společných projektů	- snižující se příjmy obcí v návaznosti na změny pravidel státní hospodářské politiky
- zlepšení ekonomické výtěžnosti území zlepšením kvality služeb v cestovním ruchu a lázeňství	
- zlepšení spolupráce soukromého a veřejného sektoru za účelem zkvalitnění života v regionu	

Spolupráce s jinými subjekty a regiony v ČR i zahraničí

Silné stránky	Slabé stránky
- tradice CR v regionu	- absence jednotného informačního systému CR na celostátní úrovni
- vysoké povědomí o Třeboňsku jako turistické destinaci	- nedostatečná nabídka informací na internetových portálech
- vysoká „věrnost“ návštěvníků a ochota se vrátit	- malá možnost on-line rezervací nabízených produktů
- každoroční konání významných kulturních přehlídek a festivalů	- nefungující provázaný systém aktuálních kapacit či služeb
- řada realizovaných projektů se sousedním Rakouskem (cyklostezky, kongresy, slavnosti, výstavy)	- chybí jednotná podoba propagace regionu
- široká zahraniční partnerská spolupráce obcí oblasti	- absence cíleného regionálního marketingu
- řada realizovaných projektů se jinými MAS v ČR	
Příležitosti	Hrozby
- intenzivní navázání přímých zahraničních kontaktů v kulturních aktivitách	- podceňování dalšího (především jazykového) vzdělávání pracovníků v CR

- rozvoj jazykového vzdělávání pracovníků v ČR	- zhoršení mezinárodní bezpečnostní situace vzhledem k současným konfliktům
- usnadnění přímých zahraničních kontaktů v kulturních aktivitách	
- propojení cyklotras a ubytovacích objektů s příhraničním regionem Waldviertel	

3 Strategická část

3.1 Vize rozvoje území MAS Třeboňsko

Na základě SWOT analýzy byla vytvořena základní **vize rozvoje území MAS Třeboňsko**:

- Region produktivního a ekologicky šetrného rybnářství, lesnictví a zemědělství (se zaměřením na převážně extenzivní chov skotu, s rozšiřováním ploch travního porostu, na pěstování technických plodin a biopotravin a zejména na rozvoj mimoprodukčních, krajinnotvorných funkcí zemědělství a se zaměřením na vyšší finalizaci své produkce).
- Atraktivní region lázeňství a cestovního ruchu (se zaměřením na lázeňství, agroturistiku a poznávací turistiku ve vazbě na kvalitu krajiny, památek a na využití příznivé plochy regionu).
- Region zdravého životního prostředí (budovaného na dynamické rovnováze přírodního prostředí a lidských aktivit jako evropsky významná krajina)
- Region moderního lehkého a potravinářského průmyslu
- Region vědy a inovací
- Region aktivního středního a drobného podnikání (zejména ve vazbě na cestovní ruch, tradiční řemesla a komerční služby).
- Region aktivně spolupracující se sousedními regiony v Česku i Rakousku na principu oboustranné výhodnosti
- Region poskytující svým obyvatelům možnost zaměstnání, zdravý životní styl, odpovídající zdravotní a sociální péči a bohatý společenský a kulturní život.
- Region budující aktivně svou infrastrukturu, podporující hospodářský rozvoj celé oblasti

3.2 Stanovení cílů a jejich priorit

Na základě výsledků analýzy území, SWOT analýzy vymezených problémových oblastí a negativních tendencí určil programový výbor MAS tyto **hlavní priority ISÚ rozvoje Třeboňska**:

- 1) **Ochrana životního prostředí a trvale udržitelný rozvoj území**
- 2) **Podpora podnikání a rozvoj výrobní základny, zvláště v oblasti malého a středního podnikání**
- 3) **Podpora rozvoje cestovního ruchu a lázeňství**
- 4) **Rozvoj infrastrukturní základny regionu (dopravní a technická infrastruktura)**

- 5) Zkvalitnění života obyvatel regionu
- 6) Využití přírodních a kulturních zdrojů Třeboňska
- 7) Podpora rozvoje lidských zdrojů regionu
- 8) Podpora spolupráce s jinými subjekty a regiony v ČR i zahraničí

3.3 Opatření a aktivity vedoucí k naplnění cílů a jednotlivých priorit

Priorita	Opatření	Aktivity
1. Ochrana životního prostředí a trvale udržitelný rozvoj území	1.1 Obnova a údržba venkovského charakteru krajiny a rybniční soustavy	<ul style="list-style-type: none"> - Revitalizace, opravy a odbahňování rybníků - Realizace plánů protipovodňových opatření - Výsadba melioračních a zpevňujících dřevin kolem cest a vodotečí - Úprava a údržba veřejných prostranství - Úpravy polních cest v katastrech obcí - Oprava a budování lesnické infrastruktury
	1.2 Zlepšení stavu ovzduší	<ul style="list-style-type: none"> - Rozvoj plynofikace a ekologických způsobů vytápění - Využití alternativních zdrojů energie - Postupná náhrada lokálního způsobu vytápění centrálním zásobováním teplem
	1.3 Zlepšení nakládání s odpady	<ul style="list-style-type: none"> - Vyřešení separace odpadů - Rekultivace skládek - Realizace III. etapy skládky ve Stráži nad Nežárkou - Zpracování biologicky rozložitelného odpadu - Separace a zpracování elektronického odpadu
	1.4 Zajištění čištění odpadních vod	<ul style="list-style-type: none"> - Výstavba, rekonstrukce a rozšíření kanalizačních sítí - Výstavba a rekonstrukce ČOV v obcích
	1.4 Zachování biodiverzity	<ul style="list-style-type: none"> - Výsadba biopásů, remízků a volně rostoucích dřevin - Ekologicky a ekonomicky optimalizované hospodaření v lesích - Podpora myslivosti a ochrany přírody
2. Podpora podnikání a rozvoj výrobní základny, zvláště v oblasti MSP	2.1 Zlepšení podmínek pro rozvoj podnikání na území MAS Třeboňsko	<ul style="list-style-type: none"> - Zlepšení spolupráce mezi podnikateli a místními samosprávami - Zlepšení informovanosti podnikatelů - Zvýšení angažovanosti podnikatelů v JHK a jiných profesních organizacích - Podpora inovačních podnikatelských projektů - Modernizace podniků

	2.2 Vybudování potřebné infrastruktury pro rozvoj podnikání	- Vznik nových průmyslových a podnikatelských zón včetně zainvestování technických sítí - Rekonstrukce nebo vybudování komunikací k podnikatelským objektům
	2.3 Podpora vzniku regionálních podnikatelských sítí a společného regionálního marketingu	- Podpora vzniku regionálních podnikatelských sítí - Realizace projektů regionálního marketingu
	2.4 Podpora tradičních činností a řemesel na Třeboňsku	- Pomoc při realizaci zboží tradičních řemesel na trhu - Pomoc při zvyšování kvalifikace podnikatelů - Společná propagace regionálních výrobků
3. Podpora rozvoje cestovního ruchu a lázeňství	3.1 Zvýšení návštěvnosti regionu	- Společná marketingová strategie při propagaci regionu jako destinace ČR - Uspíšit zápis rybníční soustavy do seznamu UNESCO - Zřízení turistického informačního centra pro celý region - Realizace nových produktů ČR
	3.2 Zvýšení kapacity balneoprovozů v regionu	- Rekonstrukce a rozšíření kapacity lázeňských domů Aurora a Berta - Výstavba nového lázeňského domu v katastru obce Domanín
	3.3 Rozšíření nabídky volnočasových aktivit pro návštěvníky regionu	- Rozšíření sítě cyklotras a cyklostezek - Vytvoření sítě hipotras - Podpora podnikatelských aktivit v agroturistice a hipoturistice - Rozšíření volnočasových aktivit na rybnících (rybolov, jachting, vodní lyžování) - Vybudování akvaparku v Třeboni - Vybudování golfového hřiště v Třeboni
	3.4 Rozšíření ubytovacích kapacit všech kategorií	- Využití nevyužitých obecních objektů pro zřízení ubytoven - Rozšíření kapacity kempů s vyšším standardem služeb - Podpora budování hotelů vyšších kategorií - Podpora vzniku soukromých penzionů
	3.5 Zlepšení informovanosti potenciálních návštěvníků regionu	- Rozšíření a zkvalitnění turistického a informačního značení v regionu - Vytvoření a fundované provozování informačního internetového serveru celého území MAS Třeboňsko - Provozování informačního systému ČR Třeboňska v reálném čase
	3.6 podpora	- Výstavba nebo rekonstrukce zařízení vhodných

	kongresové a firemní turistiky v regionu	pro kongresovou a firemní turistiku - Podpora marketingové činnosti, zaměřené na propagaci Třeboňska jako místa vhodného pro kongresovou a firemní turistiku
4. Rozvoj infrastrukturní základny regionu	4.1 zlepšení dopravní infrastruktury a obslužnosti	- Oprava komunikací II. a III. třídy (trvalá komunikace s Jč. Krajem) - Oprava a rekonstrukce místních komunikací - Jednání s dopravci za účelem optimalizace dopravní obslužnosti - Podpora záměrů ČD v oblasti modernizace železnic v regionu - Podpora záměru vybudování letiště v regionu, určené pro malá sportovní a dopravní letadla
	4.2 Zlepšení technické a vodohospodářské infrastruktury	- Zajištění čištění odpadních vod dle požadavků EU - Dobudování kanalizační sítě v malých obcích - Zavedení vodovodu do všech obcí a místních částí regionu - Realizace protipovodňových opatření povodí Lužnice
	4.3 Rozvoj informačních technologií	- Rozvoj veřejně přístupného internetu - Zapojení obcí a podnikatelů do informačního systému Třeboňska
5. Zlepšení kvality života obyvatel regionu	5.1 Vytváření podmínek pro bydlení a život na venkově	- Podpora využití stávajícího bytového fondu - Podpora výstavby bytů pro začínající a sociálně slabé rodiny - Vypracování nebo aktualizace ÚPD obcí - Zajištění pozemků pro novou výstavbu v návaznosti na ÚPD obce - Výstavba a oprava objektů zlepšujících kvalitu života na venkově (víceúčelové budovy, sportovní zařízení, prostory pro spolkovou činnost)
	5.2 Zajištění podmínek pro růst zaměstnanosti zvyšováním počtu pracovních příležitostí	- Dostupnost rekvalifikačních kurzů a jejich přizpůsobení potřebám regionu - Vytváření podmínek pro zvyšování počtu pracovních míst v regionu
	5.3 Rozvíjení obecné kultury, společenského a spolkového života	- Podpora spolkového života v obcích - Podpora obecních knihoven - Podpora místních zvyků, lidových tradic a kulturních akcí
6. Využití přírodních a kulturních zdrojů regionu	6.1 zvýšení rentability CR v návaznosti na pravděpodobný	- Podpora aktivit směřujících k zápisu Třeboňské rybníční soustavy do seznamu UNESCO - Podpora projektů, využívajících fenomén zápisu do seznamu UNESCO pro zvýšení atraktivity

	zápis Třeboňska do seznamu UNESCO	regionu a rentability CR
	6.2 Obnova lidových tradic a jejich využití pro zatraktivnění regionu	<ul style="list-style-type: none"> - Pravidelné tradiční řemeslné trhy - Workshopy a semináře, spojené s ukázkami řemesel - Podpora vzniku koncepčních materiálů orientovaných na podporu tradičních odvětví (marketingové studie, statistické šetření, analýzy) - Místní tradiční akce, spojené s církevními a lidovými slavnostmi - Tradiční akce, spojené s milníky zemědělského roku (dožínky, dolovné apod. - Folklorní a jiné kulturní akce (hudba, divadlo, spolková činnost)
	6.3 Využití dosud nevyužívaných objektů přírodního a kulturního dědictví v CR	<ul style="list-style-type: none"> - Studie využití, soupisy a pasportizace kulturních památek - Podpora údržby a obnovy historických památek ve venkovských obcích - Organizační, stavební a ekonomické poradenství směřující k obnově, zachování a následnému využití přírodního a kulturního dědictví Třeboňska - Podpora využití Krčínova domu v Třeboni pro účely propagace a zachování rybníkářských tradic
7. Rozvoj lidských zdrojů regionu	7.1 Rozvoj školství a vzdělanosti ve vazbě na další rozvoj přírodních a kulturních zdrojů	<ul style="list-style-type: none"> - Podpora vzdělávacích aktivit dětí a mládeže a podpora celoživotního vzdělávání - Podpora tvůrčí činnosti mládeže, zaměřené na přírodní a kulturní dědictví regionu
	7.2 Podpora vědeckých institucí v regionu	<ul style="list-style-type: none"> - Podpora spolupráce mezi vědeckými institucemi v regionu, místními samosprávami a podnikateli - Realizace společných projektů v oblasti životního prostředí a inovací
8. Podpora spolupráce s jinými subjekty a regiony v ČR i zahraničí	8.1 Podpora dalšího rozvoje partnerských kontaktů mezi místními i zahraničními subjekty	<ul style="list-style-type: none"> - Realizace společných projektů, výměna zkušeností, navazování kontaktů